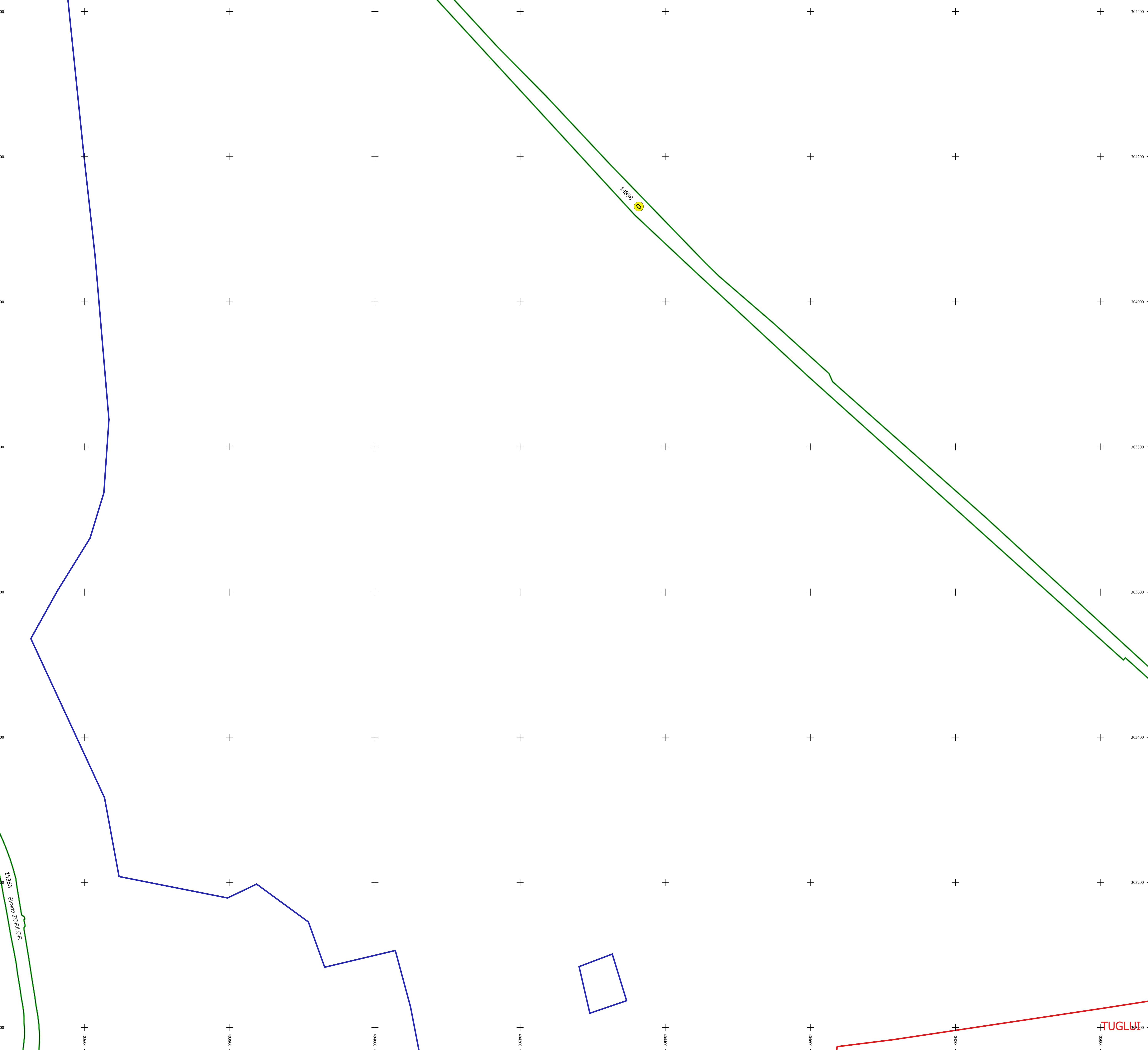




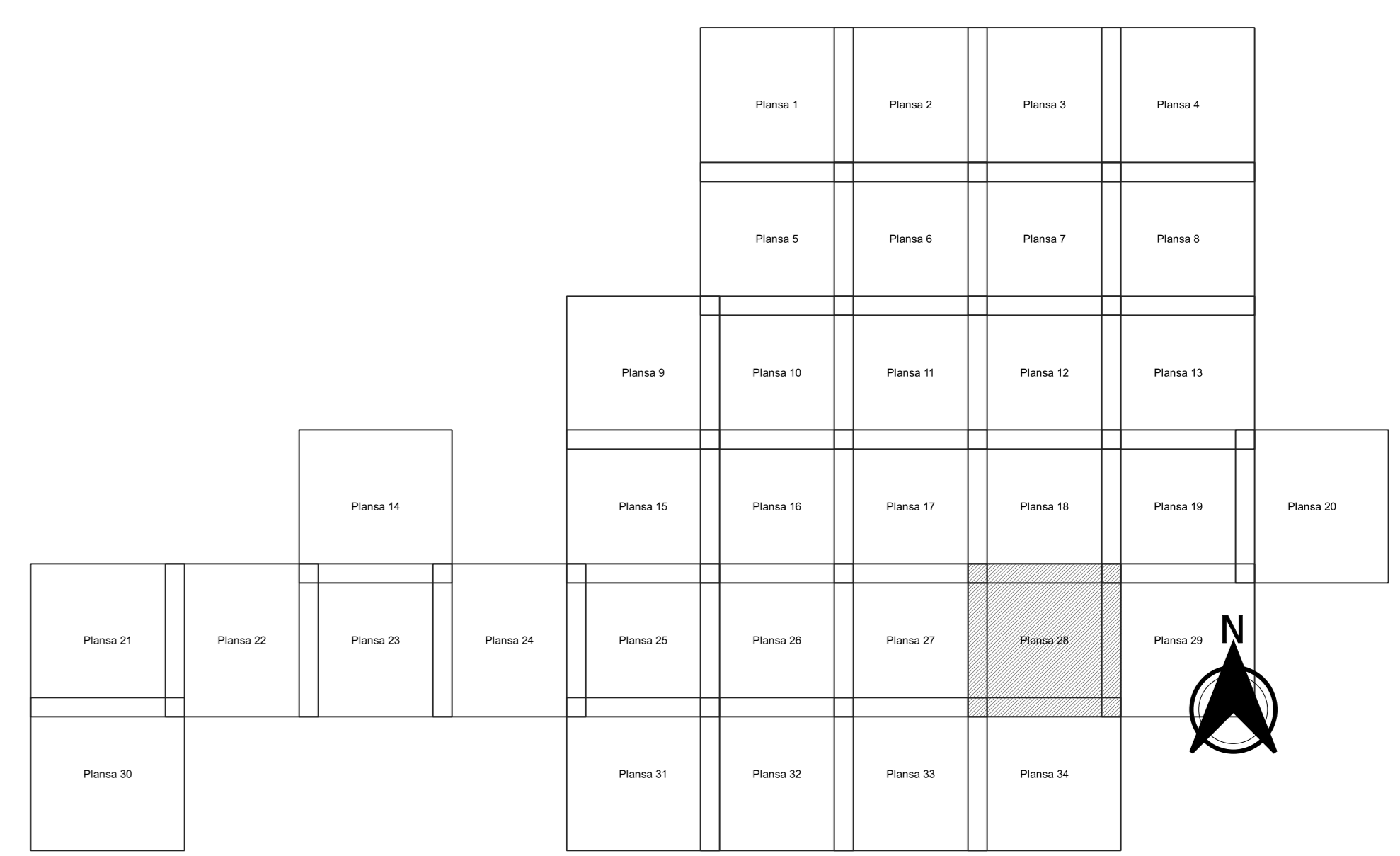
Strada JIULUI

I-5998



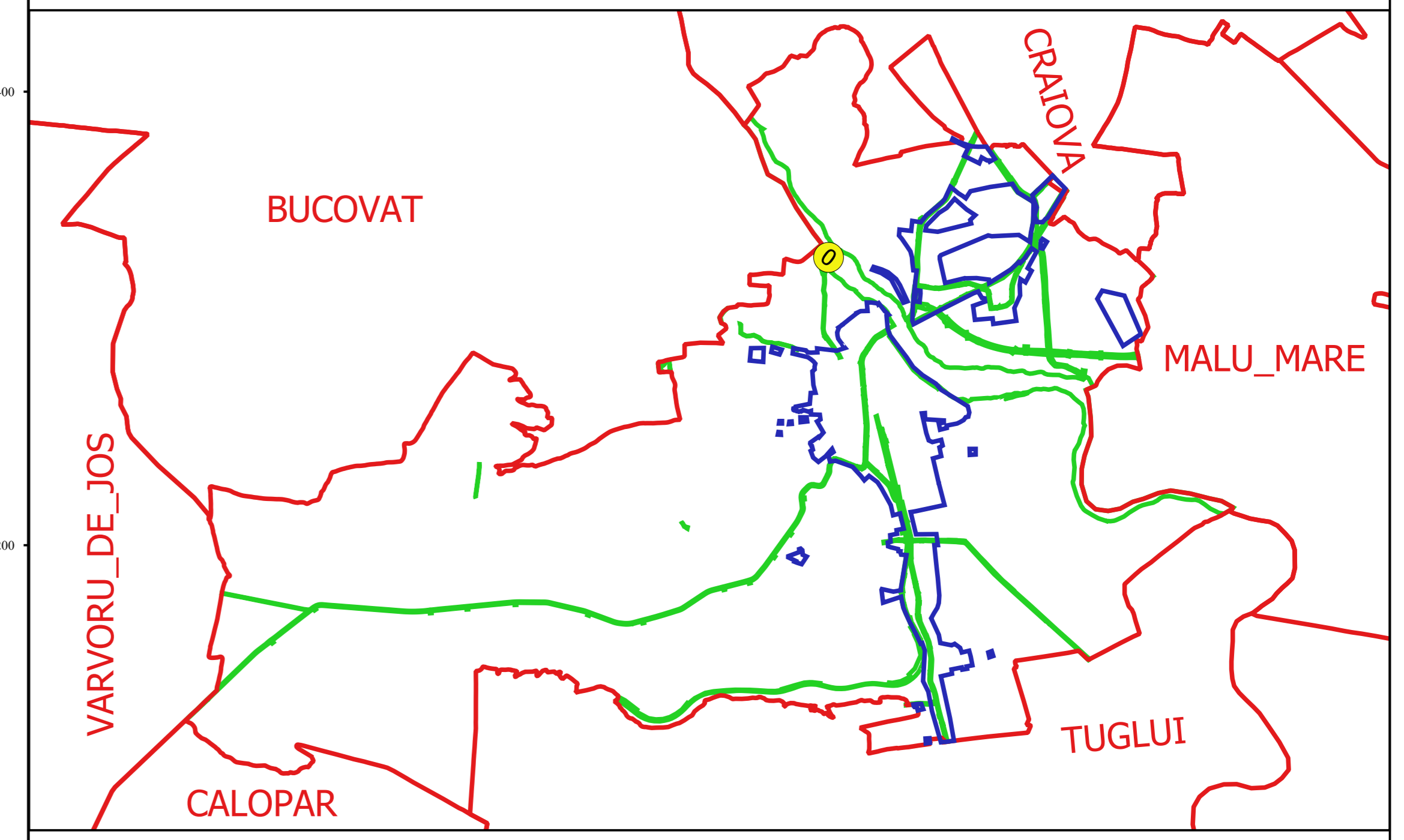
**PLAN CADASTRAL**  
**JUDEȚ DOLJ, UAT PODARI**  
**Sectorul Cadastral 0**  
**Spre publicare**  
**Scara 1:2000**  
**Sistem de proiecție "STEREO '70"**  
**- Plansa 28 -**

**Schița de racordare a planșelor**



- Legendă**
- Limită sector
  - Limită UAT
  - Limită intravilan
  - Limită imobil
  - Limită construcții
  - Limită tarla
  - 0 Număr sector
  - 15078 Număr imobil
  - 16149-C3 Număr construcții
  - DN 56 Număr tarla
  - T 65 Toponimie

**Schița dispunerii sectorului cadastral**



Proiectant  
ING. GEORGHE CĂSTIUC  
ING. FELICIA CĂSTIUC  
15.10.2018