PLAN CADASTRAL

JUDEȚ DOLJ, UAT PODARI

Sectorul Cadastral 0

Spre publicare

Scara 1:2000

Sistem de proiecție "STEREO '70"

- Plansa 3 -

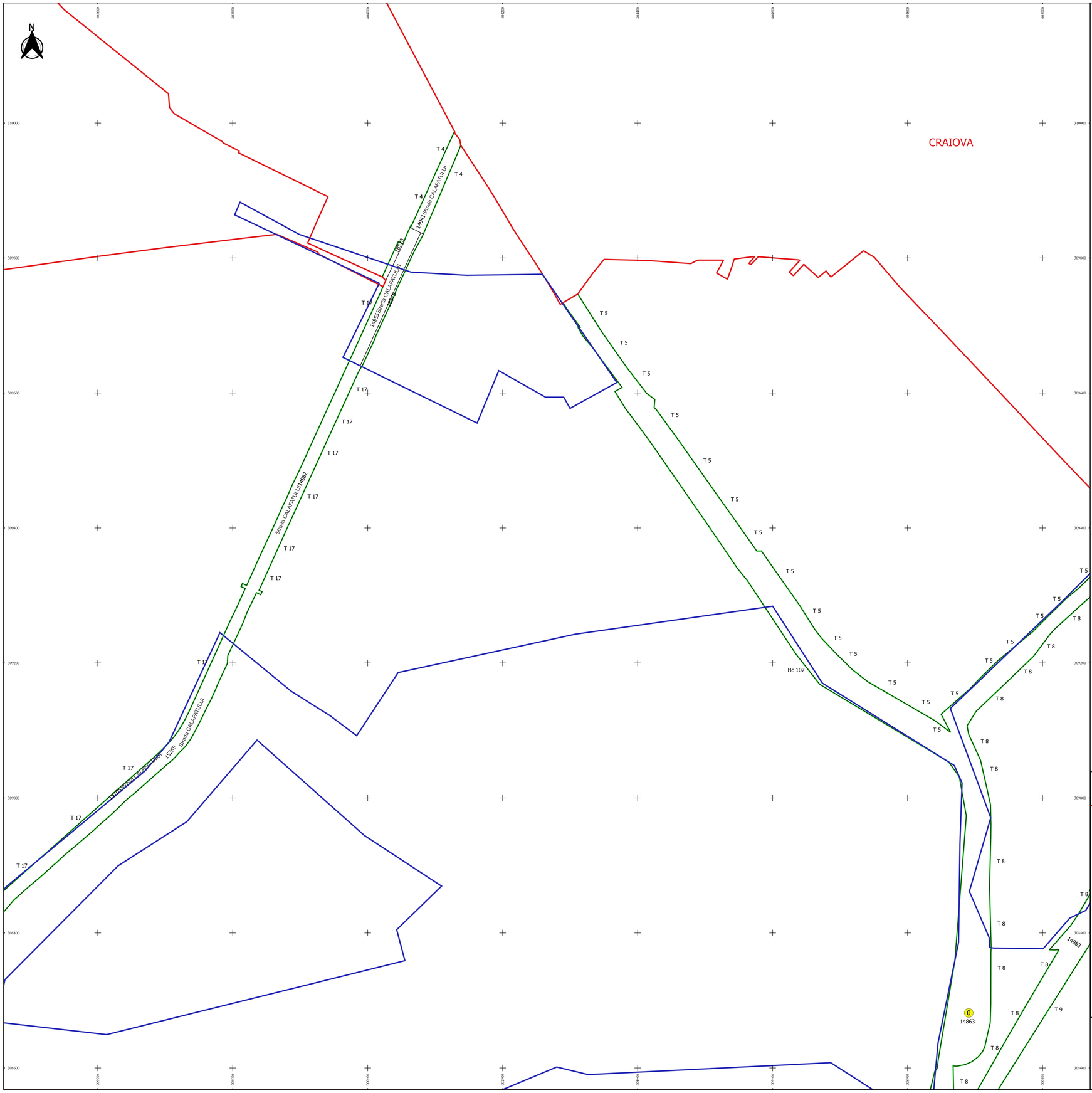

Legendă

- Limită sector
- Limită UAT
- Limită intravilan
- Limită imobil
- Limită construcții
- Limită tarla
- Număr sector
- 15078 Număr imobil
- 16149-C3 Număr construcții
- DN 56 Număr tarla
- T 65 Toponimie

Schița de racordare a planșelor

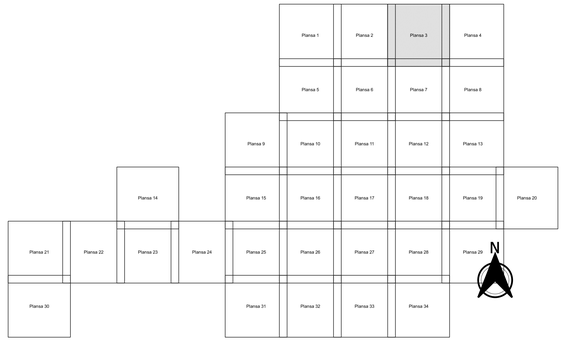

Schița dispunerii sectorului cadastral

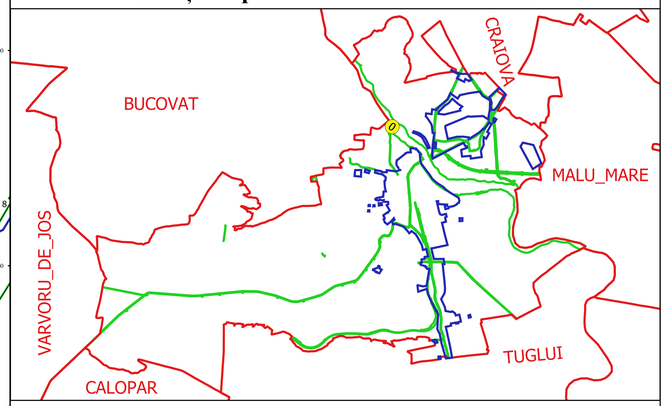

Executant
SC GEOAGRICADASTRU SRL
Ing. FILIP-CONSTANTIN VULTURU
Data.....

FILIP-CONSTANTIN VULTURU
GEOAGRICADASTRU.COM

ANCPI: Nr. C- 22/ 2014
CERTIFICAT GRADUL I
2011/ANCPI-CERTIFICAT-Grad