
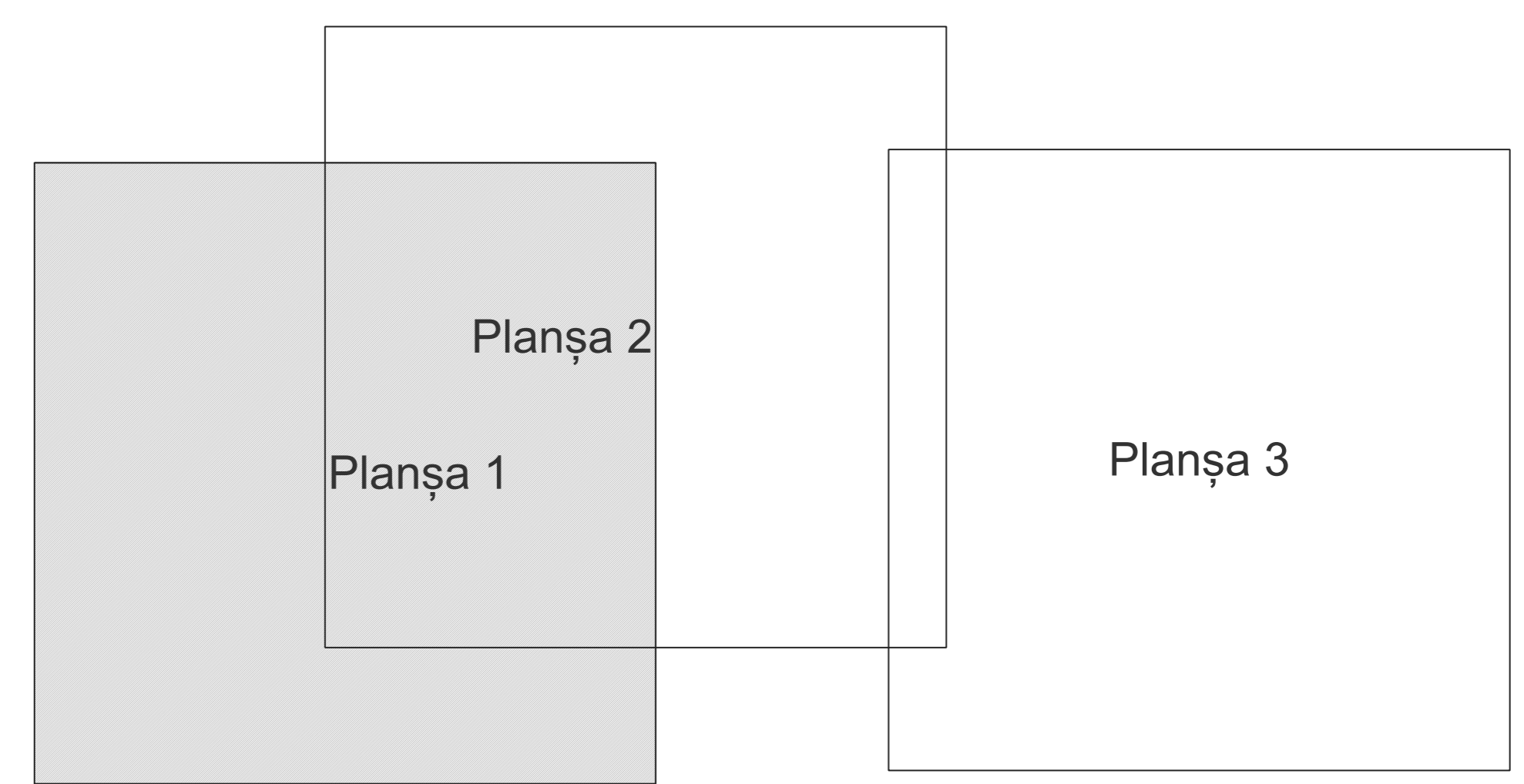


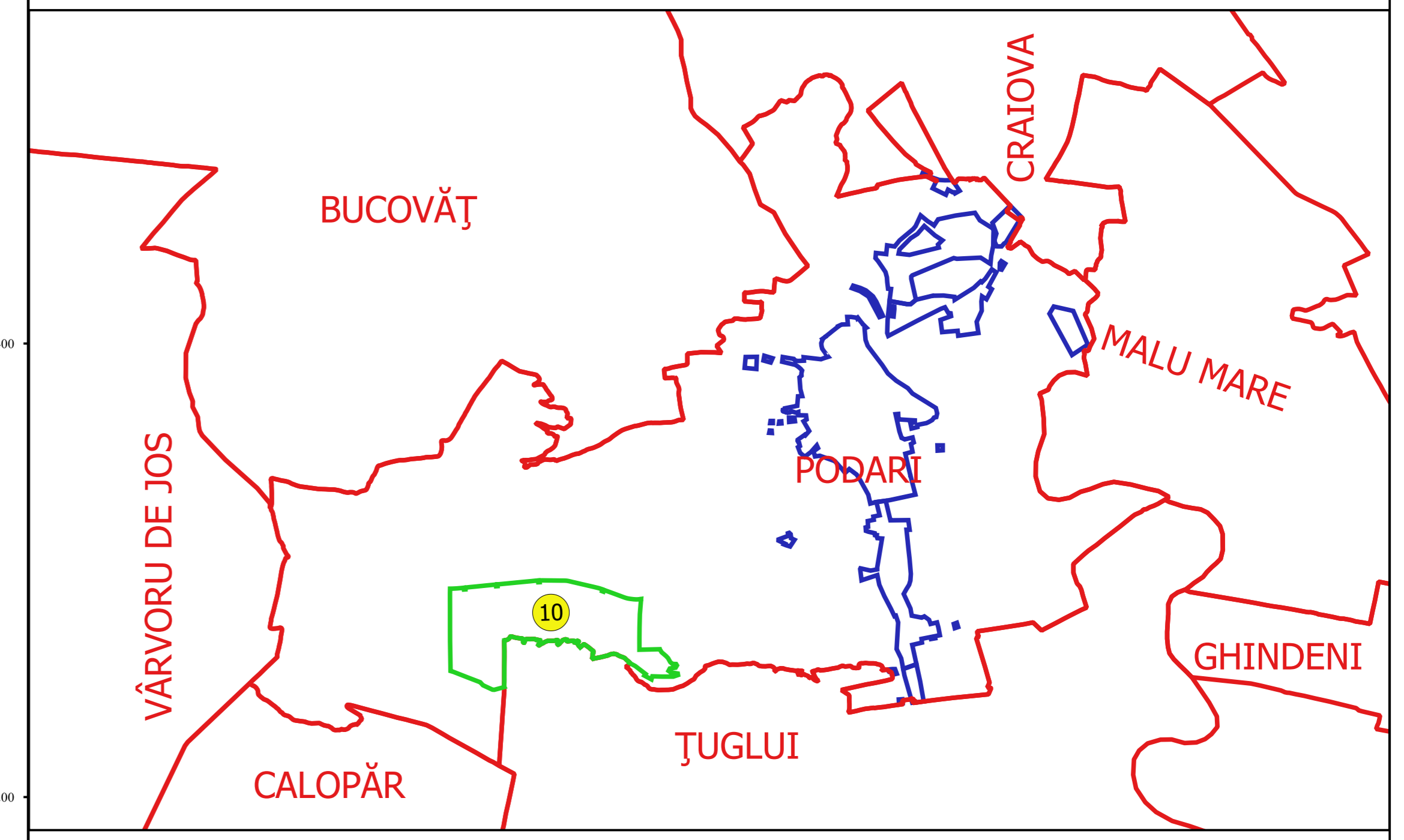
PLAN CADASTRAL
JUDEȚ DOLJ, UAT PODARI
Sectorul Cadastral 10
Spre publicare
Scara 1:2000
Sistem de proiecție "STEREO '70"
- Planșa 1 -

Schița de racordare a planșelor



- Legendă**
- Limită sector
 - Limită UAT
 - Limită intravilan
 - Limită imobil
 - Limită construcții
 - Limită tarla
 - 10 Număr sector
 - 6380 Număr imobil
 - 6566-C1 Număr construcții
 - 80 Număr tarla
 - Dj 1816 Toponimie

Schița dispunerii sectorului cadastral



Proiectant
 SC. GEODEZICĂ CADASTRU SRL
 Ing. T. B. C. CONSTANTIN
 13.10.2018