PLAN CADASTRAL

JUDEȚ DOLJ, UAT PODARI

Sectorul Cadastral 11

Spre publicare

Scara 1:2000

Sistem de proiecție "STEREO '70"

- Planșa 5 -

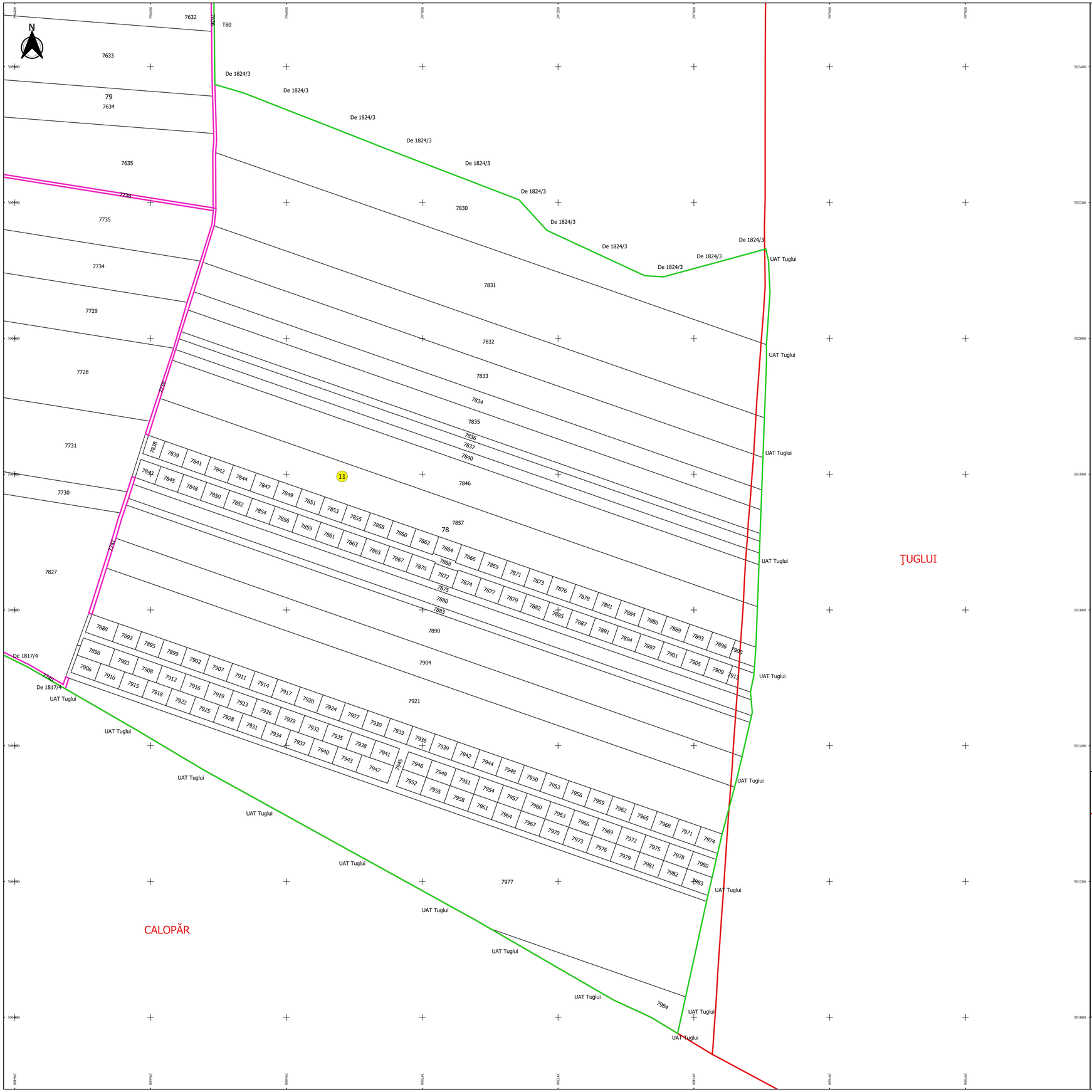

Schița de racordare a planșelor

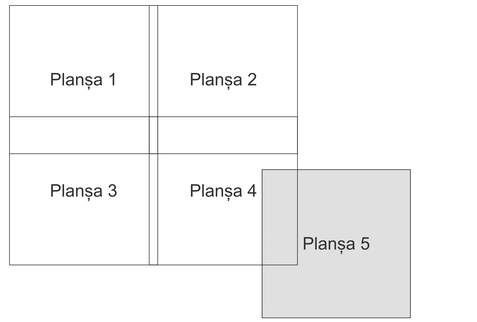

Legendă

- Limită sector
- Limită UAT
- Limită intravilan
- Limită imobil
- Limită construcții
- Limită tarla
- 11 Număr sector
- 7716 Număr imobil
- 7716-C1 Număr construcții
- 77 Număr tarla
- DJ 1816 Toponimie

Schița dispunerii sectorului cadastral

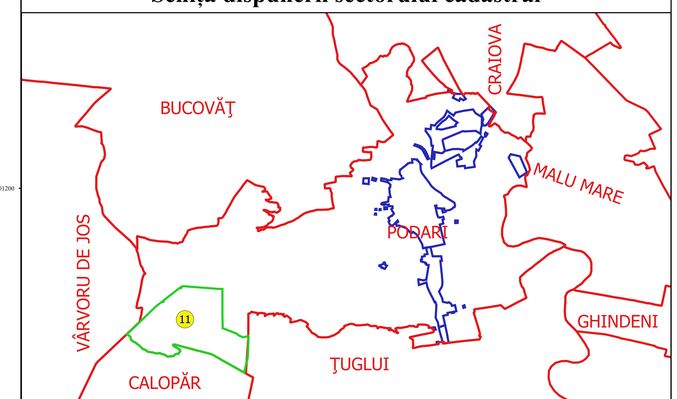

Executant
SC GEOAGRICADASTRU SRL
VL. FILIP-CONSTANTIN
OCT. 2022
DATA:

FILIP-CONSTANTIN VULTURC
PROGRAMCADASTRU.COM

ORDIN A. N. C. D. C. 2554
DATA: 05.07.2011
2011/560/F0/MO/025a002