



DATE DESPRE IMOBILUL NR. 6694

Oficiul de Cadastru și Publicitate Imobiliară DOLJ
Biroul de Cadastru și Publicitate Imobiliară Craiova

A. Partea I. Descrierea imobilului

TEREN Extravilan

Adresa: Jud. Dolj, T76, P14/1

Nr. Crt	Nr cadastral Nr. topografic	Suprafața* (mp)	Observații / Referințe
A1		39.862	Sector cadastral:12 Teren neimprejmuit;

B. Partea II. Proprietari și acte

Inscrieri privitoare la dreptul de proprietate și alte drepturi reale	Referințe
/	
Act Normativ nr. Legea 7, din 13/03/1996 emis de PARLAMENTUL ROMANIEI;	
B1	A1
Intabulare, drept de PROPRIETATE, dobandit prin Lege, cota actuala 1/1, cota initiala 1/1	
1) COMUNA PODARI , CIF:4553399	
<i>OBSERVATII: Rezerva comisiei locale de fond funciar</i>	

C. Partea III. SARCINI .

Inscrieri privind dezmembramintele dreptului de proprietate, drepturi reale de garanție și sarcini	Referințe
NU SUNT	

Anexa Nr. 1 La Partea I

Teren

Nr cadastral	Suprafața (mp)*	Observații / Referințe
	39.862	

* Suprafața este determinată în planul de proiecție Stereo 70.



Date referitoare la teren

Crt	Categorie folosință	Intravilan	Suprafața (mp)	Tarla	Parcelă	Nr. topo	Observații / Referințe
1	arabil	NU	39.862	76	14/1	-	

Lungime Segmente

1) Valorile lungimilor segmentelor sunt obținute din proiecție în plan.

Punct început	X / Y	Punct sfârșit	X / Y	Lungime segment (** (m)
1	394.160,283 303.454,346	2	394.176,708 303.451,279	16.709
2	394.176,708 303.451,279	3	394.244,267 303.841,204	395.734
3	394.244,267 303.841,204	4	394.143,602 303.859,688	102.348
4	394.143,602 303.859,688	5	394.139,167 303.831,237	28.795
5	394.139,167 303.831,237	6	394.134,966 303.804,089	27.471

Punct început	X / Y	Punct sfârşit	X / Y	Lungime segment (** (m)
6	394.134,966 303.804,089	7	394.130,765 303.776,942	27.47
7	394.130,765 303.776,942	8	394.126,045 303.749,795	27.554
8	394.126,045 303.749,795	9	394.121,324 303.722,648	27.554
9	394.121,324 303.722,648	10	394.116,083 303.695,5	27.649
10	394.116,083 303.695,5	11	394.111,189 303.668,353	27.585
11	394.111,189 303.668,353	12	394.106,295 303.641,379	27.414
12	394.106,295 303.641,379	13	394.101,488 303.614,492	27.313
13	394.101,488 303.614,492	14	394.096,681 303.587,691	27.229
14	394.096,681 303.587,691	15	394.091,787 303.561,15	26.988
15	394.091,787 303.561,15	16	394.087,586 303.534,609	26.871
16	394.087,586 303.534,609	17	394.081,653 303.508,5	26.775
17	394.081,653 303.508,5	18	394.075,574 303.482,705	26.502
18	394.075,574 303.482,705	19	394.125,894 303.464,298	53.581
19	394.125,894 303.464,298	1	394.160,283 303.454,346	35.8

** Lungimile segmentelor sunt determinate în planul de proiecţie Stereo 70 şi sunt rotunjite la 1 milimetru.

*** Distanţa dintre puncte este formată din segmente cumulate ce sunt mai mici decât valoarea 1 milimetru.

**DATE DESPRE IMOBILUL NR. 6680**

Oficiul de Cadastru și Publicitate Imobiliară DOLJ
Biroul de Cadastru și Publicitate Imobiliară Craiova

A. Partea I. Descrierea imobilului

TEREN Extravilan

Adresa: Jud. Dolj, De 1843

Nr. Crt	Nr cadastral Nr. topografic	Suprafața* (mp)	Observații / Referințe
A1		4.666	Sector cadastral:12 Teren neimprejmuit;

B. Partea II. Proprietari și acte

Inscrieri privitoare la dreptul de proprietate și alte drepturi reale	Referințe
/	
Act Normativ nr. Legea 7, din 13/03/1996 emis de PARLAMENTUL ROMANIEI;	
B1	A1
Inscrierea provizorie, drept de PROPRIETATE, dobandit prin Lege, cota actuala 1/1, cota initiala 1/1	
1) COMUNA PODARI , CIF:4553399	
OBSERVATII: PROPRIETAR NEIDENTIFICAT	

C. Partea III. SARCINI .

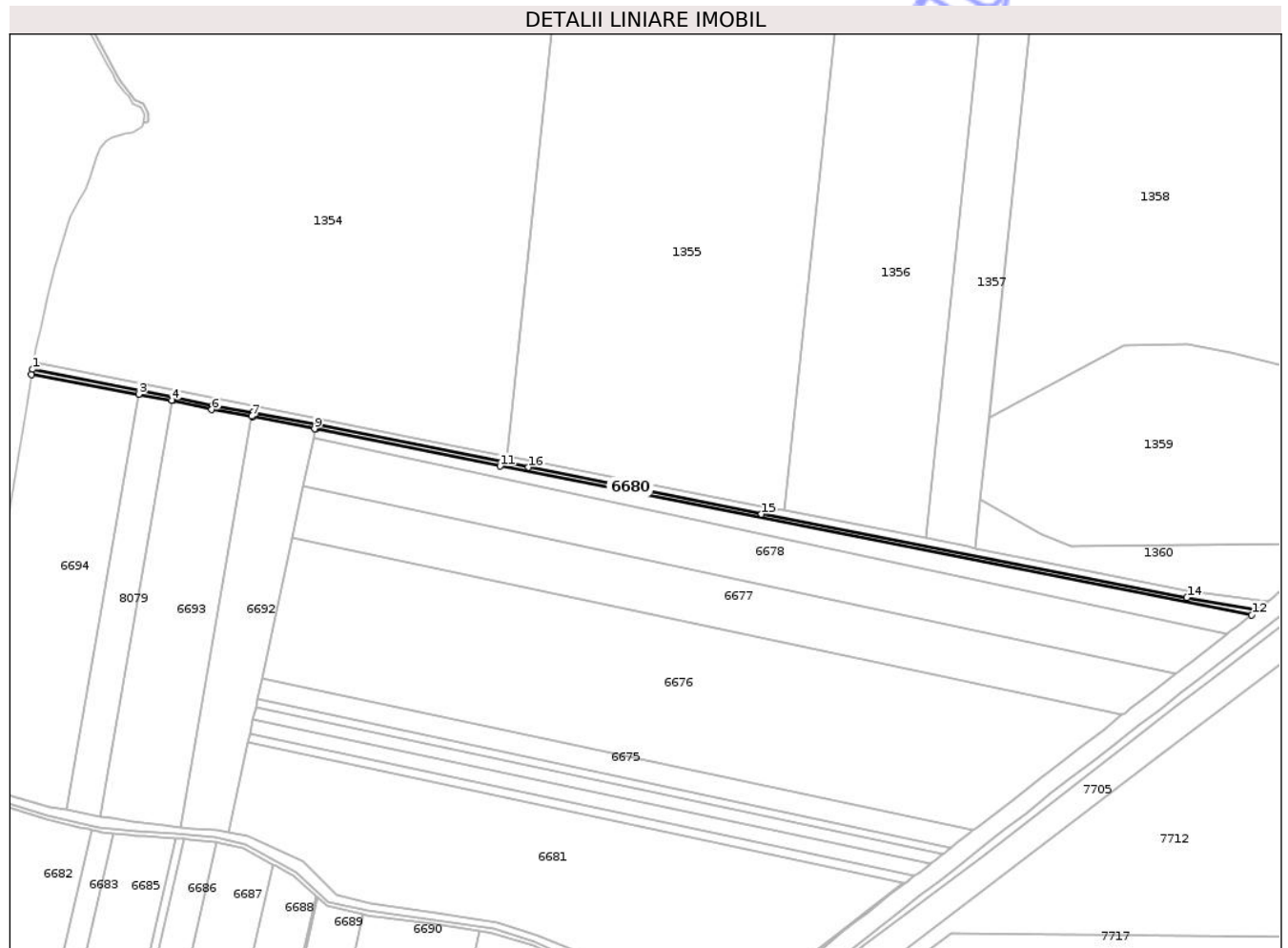
Inscrieri privind dezmembramintele dreptului de proprietate, drepturi reale de garanție și sarcini	Referințe
NU SUNT	

Anexa Nr. 1 La Partea I

Teren

Nr cadastral	Suprafața (mp)*	Observații / Referințe
	4.666	

* Suprafața este determinată în planul de proiecție Stereo 70.



Date referitoare la teren

Crt	Categorie folosință	Intra vilan	Suprafața (mp)	Tarla	Parcelă	Nr. topo	Observații / Referințe
1	drum	NU	4.666	De 1843	-	-	

Lungime Segmente

1) Valorile lungimilor segmentelor sunt obținute din proiecție în plan.

Punct început	X / Y	Punct sfârșit	X / Y	Lungime segment (** (m)
1	394.144,487 303.864,624	2	394.143,602 303.859,688	5.015
2	394.143,602 303.859,688	3	394.244,267 303.841,204	102.348
3	394.244,267 303.841,204	4	394.275,658 303.835,44	31.916
4	394.275,658 303.835,44	5	394.276,779 303.835,234	1.14
5	394.276,779 303.835,234	6	394.313,017 303.826,787	37.209

Punct început	X / Y	Punct sfârșit	X / Y	Lungime segment (** (m)
6	394.313,017 303.826,787	7	394.350,353 303.820,601	37.845
7	394.350,353 303.820,601	8	394.351,492 303.820,412	1.155
8	394.351,492 303.820,412	9	394.409,529 303.808,755	59.196
9	394.409,529 303.808,755	10	394.410,192 303.808,622	0.676
10	394.410,192 303.808,622	11	394.583,933 303.773,886	177.179
11	394.583,933 303.773,886	12	395.289,861 303.634,341	719.588
12	395.289,861 303.634,341	13	395.295,474 303.638,81	7.175
13	395.295,474 303.638,81	14	395.229,02 303.650,474	67.47
14	395.229,02 303.650,474	15	394.829,272 303.728,765	407.343
15	394.829,272 303.728,765	16	394.610,623 303.772,698	223.019
16	394.610,623 303.772,698	17	394.413,268 303.812,813	201.391
17	394.413,268 303.812,813	18	394.351,605 303.824,452	62.752
18	394.351,605 303.824,452	19	394.313,371 303.830,632	38.73
19	394.313,371 303.830,632	20	394.277,35 303.839,012	36.983
20	394.277,35 303.839,012	1	394.144,487 303.864,624	135.309

** Lungimile segmentelor sunt determinate în planul de proiecție Stereo 70 și sunt rotunjite la 1 milimetru.

*** Distanța dintre puncte este formată din segmente cumulate ce sunt mai mici decât valoarea 1 milimetru.

**DATE DESPRE IMOBILUL NR. 7643**

Oficiul de Cadastru și Publicitate Imobiliară DOLJ
Biroul de Cadastru și Publicitate Imobiliară Craiova

A. Partea I. Descrierea imobilului

TEREN Extravilan

Adresa: Jud. Dolj, De 1816/1

Nr. Crt	Nr cadastral Nr. topografic	Suprafața* (mp)	Observații / Referințe
A1		3.028	Sector cadastral:12 Teren neimprejmuit;

B. Partea II. Proprietari și acte

Inscrieri privitoare la dreptul de proprietate și alte drepturi reale	Referințe
/	
Act Normativ nr. Legea 7, din 13/03/1996 emis de PARLAMENTUL ROMANIEI;	
B1	A1
Inscrierea provizorie, drept de PROPRIETATE, dobandit prin Lege, cota actuala 1/1, cota initiala 1/1	
1) COMUNA PODARI , CIF:4553399	
OBSERVATII: PROPRIETAR NEIDENTIFICAT	

C. Partea III. SARCINI .

Inscrieri privind dezmembramintele dreptului de proprietate, drepturi reale de garanție și sarcini	Referințe
NU SUNT	

Anexa Nr. 1 La Partea I

Teren

Nr cadastral	Suprafața (mp)*	Observații / Referințe
	3.028	

* Suprafața este determinată în planul de proiecție Stereo 70.



Date referitoare la teren

Crt	Categorie folosință	Intra vilan	Suprafața (mp)	Tarla	Parcelă	Nr. topo	Observații / Referințe
1	drum	NU	3.028	De 1816/1	-	-	

Lungime Segmente

1) Valorile lungimilor segmentelor sunt obținute din proiecție în plan.

Punct început	X / Y	Punct sfârșit	X / Y	Lungime segment	Punct început	X / Y	Punct sfârșit	X / Y	Lungime segment	Punct început	X / Y	Punct sfârșit	X / Y	Lungime segment
1	394.746,827 303.261,797	2	394.780,328 303.242,013	38.907	2	394.780,328 303.242,013	3	394.781,507 303.242,954	1.508	3	394.781,507 303.242,954	4	394.783,673 303.244,683	2.771
4	394.783,673 303.244,683	5	394.748,727 303.265,321	40.585	5	394.748,727 303.265,321	6	394.683,232 303.297,414	72.935	6	394.683,232 303.297,414	7	394.616,214 303.327,897	73.625
7	394.616,214 303.327,897	8	394.577,684 303.339,968	40.377	8	394.577,684 303.339,968	9	394.522,603 303.348,244	55.699	9	394.522,603 303.348,244	10	394.459,074 303.356,523	64.066
10	394.459,074 303.356,523	11	394.422,956 303.365,136	37.131	11	394.422,956 303.365,136	12	394.391,942 303.392,62	41.441	12	394.391,942 303.392,62	13	394.344,34 303.419,078	54.461
13	394.344,34 303.419,078	14	394.316,68 303.425,586	28.415	14	394.316,68 303.425,586	15	394.279,464 303.428,735	37.349	15	394.279,464 303.428,735	16	394.242,337 303.430,992	37.196
16	394.242,337 303.430,992	17	394.207,053 303.434,917	35.502	17	394.207,053 303.434,917	18	394.158,574 303.446,519	49.848	18	394.158,574 303.446,519	19	394.122,401 303.457,541	37.815

Punct început	X / Y	Punct sfârșit	X / Y	Lungime segment	Punct început	X / Y	Punct sfârșit	X / Y	Lungime segment	Punct început	X / Y	Punct sfârșit	X / Y	Lungime segment
19	394.122,401 303.457,541	20	394.077,073 303.472,505	47.734	20	394.077,073 303.472,505	21	394.073,278 303.473,757	3.996	21	394.073,278 303.473,757	22	394.072,26 303.469,881	4.007
22	394.072,26 303.469,881	23	394.075,819 303.468,706	3.748	23	394.075,819 303.468,706	24	394.109,432 303.457,611	35.397	24	394.109,432 303.457,611	25	394.111,823 303.456,822	2.518
25	394.111,823 303.456,822	26	394.111,831 303.456,819	0.009	26	394.111,831 303.456,819	27	394.121,191 303.453,729	9.857	27	394.121,191 303.453,729	28	394.154,204 303.443,669	34.512
28	394.154,204 303.443,669	29	394.157,525 303.442,657	3.472	29	394.157,525 303.442,657	30	394.189,337 303.435,044	32.71	30	394.189,337 303.435,044	31	394.197,322 303.433,133	8.21
31	394.197,322 303.433,133	32	394.199,967 303.432,5	2.72	32	394.199,967 303.432,5	33	394.200,025 303.432,486	0.06	33	394.200,025 303.432,486	34	394.206,364 303.430,969	6.518
34	394.206,364 303.430,969	35	394.209,504 303.430,62	3.159	35	394.209,504 303.430,62	36	394.220,681 303.429,376	11.246	36	394.220,681 303.429,376	37	394.220,743 303.429,37	0.062
37	394.220,743 303.429,37	38	394.234,822 303.427,803	14.166	38	394.234,822 303.427,803	39	394.241,994 303.427,005	7.216	39	394.241,994 303.427,005	40	394.249,601 303.426,533	7.622
40	394.249,601 303.426,533	41	394.278,948 303.424,759	29.401	41	394.278,948 303.424,759	42	394.278,972 303.424,757	0.024	42	394.278,972 303.424,757	43	394.279,174 303.424,745	0.202
43	394.279,174 303.424,745	44	394.285,404 303.424,218	6.252	44	394.285,404 303.424,218	45	394.286,913 303.424,09	1.514	45	394.286,913 303.424,09	46	394.286,935 303.424,088	0.022
46	394.286,935 303.424,088	47	394.291,524 303.423,688	4.606	47	394.291,524 303.423,688	48	394.316,05 303.421,625	24.613	48	394.316,05 303.421,625	49	394.317,591 303.421,262	1.583
49	394.317,591 303.421,262	50	394.317,609 303.421,258	0.018	50	394.317,609 303.421,258	51	394.320,568 303.420,562	3.04	51	394.320,568 303.420,562	52	394.326,077 303.419,266	5.659
52	394.326,077 303.419,266	53	394.342,882 303.415,312	17.264	53	394.342,882 303.415,312	54	394.370,299 303.400,073	31.367	54	394.370,299 303.400,073	55	394.370,319 303.400,062	0.023
55	394.370,319 303.400,062	56	394.373,472 303.398,309	3.608	56	394.373,472 303.398,309	57	394.379,371 303.395,031	6.749	57	394.379,371 303.395,031	58	394.389,617 303.389,336	11.722
58	394.389,617 303.389,336	59	394.411,325 303.370,098	29.006	59	394.411,325 303.370,098	60	394.411,347 303.370,08	0.028	60	394.411,347 303.370,08	61	394.412,762 303.368,826	1.891
61	394.412,762 303.368,826	62	394.412,783 303.368,807	0.028	62	394.412,783 303.368,807	63	394.419,076 303.363,23	8.409	63	394.419,076 303.363,23	64	394.420,132 303.362,294	1.411
64	394.420,132 303.362,294	65	394.421,053 303.361,478	1.23	65	394.421,053 303.361,478	66	394.421,222 303.361,438	0.174	66	394.421,222 303.361,438	67	394.455,641 303.353,229	35.384
67	394.455,641 303.353,229	68	394.455,669 303.353,222	0.029	68	394.455,669 303.353,222	69	394.458,349 303.352,583	2.755	69	394.458,349 303.352,583	70	394.465,424 303.351,662	7.135
70	394.465,424 303.351,662	71	394.466,849 303.351,476	1.437	71	394.466,849 303.351,476	72	394.522,047 303.344,282	55.665	72	394.522,047 303.344,282	73	394.564,531 303.337,899	42.961
73	394.564,531 303.337,899	74	394.564,55 303.337,896	0.019	74	394.564,55 303.337,896	75	394.571,076 303.336,916	6.599	75	394.571,076 303.336,916	76	394.576,783 303.336,059	5.771
76	394.576,783 303.336,059	77	394.614,782 303.324,154	39.82	77	394.614,782 303.324,154	78	394.631,974 303.316,334	18.887	78	394.631,974 303.316,334	79	394.681,523 303.293,797	54.434
79	394.681,523 303.293,797	1	394.746,827 303.261,797	72.723										

** Lungimile segmentelor sunt determinate în planul de proiecție Stereo 70 și sunt rotunjite la 1 milimetru.

*** Distanța dintre puncte este formată din segmente cumulate ce sunt mai mici decât valoarea 1 milimetru.

**DATE DESPRE IMOBILUL NR. 6671**

Oficiul de Cadastru și Publicitate Imobiliară DOLJ
Biroul de Cadastru și Publicitate Imobiliară Craiova

A. Partea I. Descrierea imobilului

TEREN Extravilan

Nr. CF vechi:1131
Nr. cadastral vechi:812

Adresa: Jud. Dolj, T76, P2

Nr. Crt	Nr cadastral Nr. topografic	Suprafața* (mp)	Observații / Referințe
A1	32809	5.000	Sector cadastral:12 Teren neimprejmuit;

B. Partea II. Proprietari și acte

Inscrieri privitoare la dreptul de proprietate și alte drepturi reale	Referințe
79256 / 24/04/2019	
Act Notarial nr. CONTRACT DE VANZARE AUT. NR. 1444, din 23/04/2019 emis de NP GASPAS MONICA ORTANSA (act notarial nr Declaratia aut 1473 din 25.04.2019, emis de BNP Gaspar MO);	
B1	A1
Intabulare, drept de PROPRIETATE, dobandit prin Conventie, cota actuala 1/1, cota initiala 1/1	
1) DRAGHICI FLORIN	
2) DRAGHICI LUIZA	

C. Partea III. SARCINI .

Inscrieri privind dezmembramintele dreptului de proprietate, drepturi reale de garanție și sarcini	Referințe
NU SUNT	

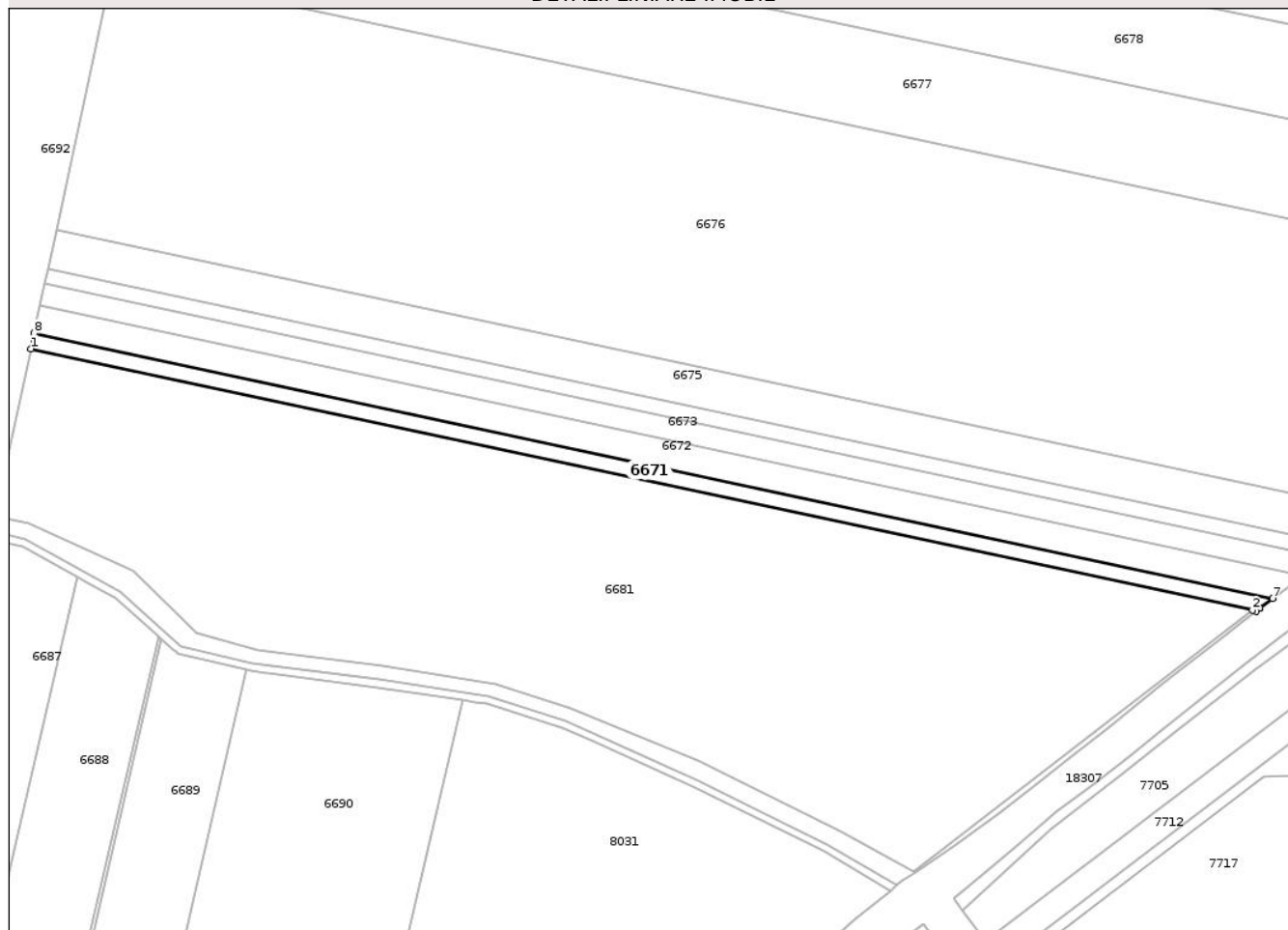
Anexa Nr. 1 La Partea I

Teren

Nr cadastral	Suprafața (mp)*	Observații / Referințe
32809	5.000	

* Suprafața este determinată în planul de proiecție Stereo 70.

DETALII LINIARE IMOBIL



Date referitoare la teren

Crt	Categorie folosință	Intra vilan	Suprafața (mp)	Tarla	Parcelă	Nr. topo	Observații / Referințe
1	arabil	NU	5.000	76	2	-	

Lungime Segmente

1) Valorile lungimilor segmentelor sunt obținute din proiecție în plan.

Punct început	X / Y	Punct sfârșit	X / Y	Lungime segment (** (m)
1	394.347,136 303.514,851	2	394.962,819 303.383,213	629.598
2	394.962,819 303.383,213	3	394.964,693 303.382,813	1.916
3	394.964,693 303.382,813	4	394.966,386 303.384,121	2.139
4	394.966,386 303.384,121	5	394.966,396 303.384,129	0.013
5	394.966,396 303.384,129	6	394.966,588 303.384,273	0.24

Punct început	X / Y	Punct sfârșit	X / Y	Lungime segment (** (m)
6	394.966,588 303.384,273	7	394.972,981 303.389,094	8.007
7	394.972,981 303.389,094	8	394.348,789 303.522,55	638.299
8	394.348,789 303.522,55	1	394.347,136 303.514,851	7.874

** Lungimile segmentelor sunt determinate în planul de proiecție Stereo 70 și sunt rotunjite la 1 milimetru.

*** Distanța dintre puncte este formată din segmente cumulate ce sunt mai mici decât valoarea 1 milimetru.

Neutilizabil în Circuitul Civil

**DATE DESPRE IMOBILUL NR. 6672**

Oficiul de Cadastru și Publicitate Imobiliară DOLJ
Biroul de Cadastru și Publicitate Imobiliară Craiova

A. Partea I. Descrierea imobilului

TEREN Extravilan

Nr. CF vechi:1334
Nr. cadastral vechi:1405

Adresa: Jud. Dolj, T76, P3

Nr. Crt	Nr cadastral Nr. topografic	Suprafața* (mp)	Observații / Referințe
A1	34083	9.300	Sector cadastral:12 Teren neimprejmuit;

B. Partea II. Proprietari și acte

Inscrieri privitoare la dreptul de proprietate și alte drepturi reale	Referințe
49569 / 01/09/2009	
Act Notarial nr. 2248, din 28/08/2009 emis de BNP Sandu Cosmin;	
B1	A1
Intabulare, drept de PROPRIETATE, dobandit prin Conventie, cota actuala 1/1, cota initiala 1/1	
1) TOMA DANIEL-COSMIN, LIPSA CNP, casatorit cu	
2) TOMA MIOARA, LIPSA CNP	

C. Partea III. SARCINI .

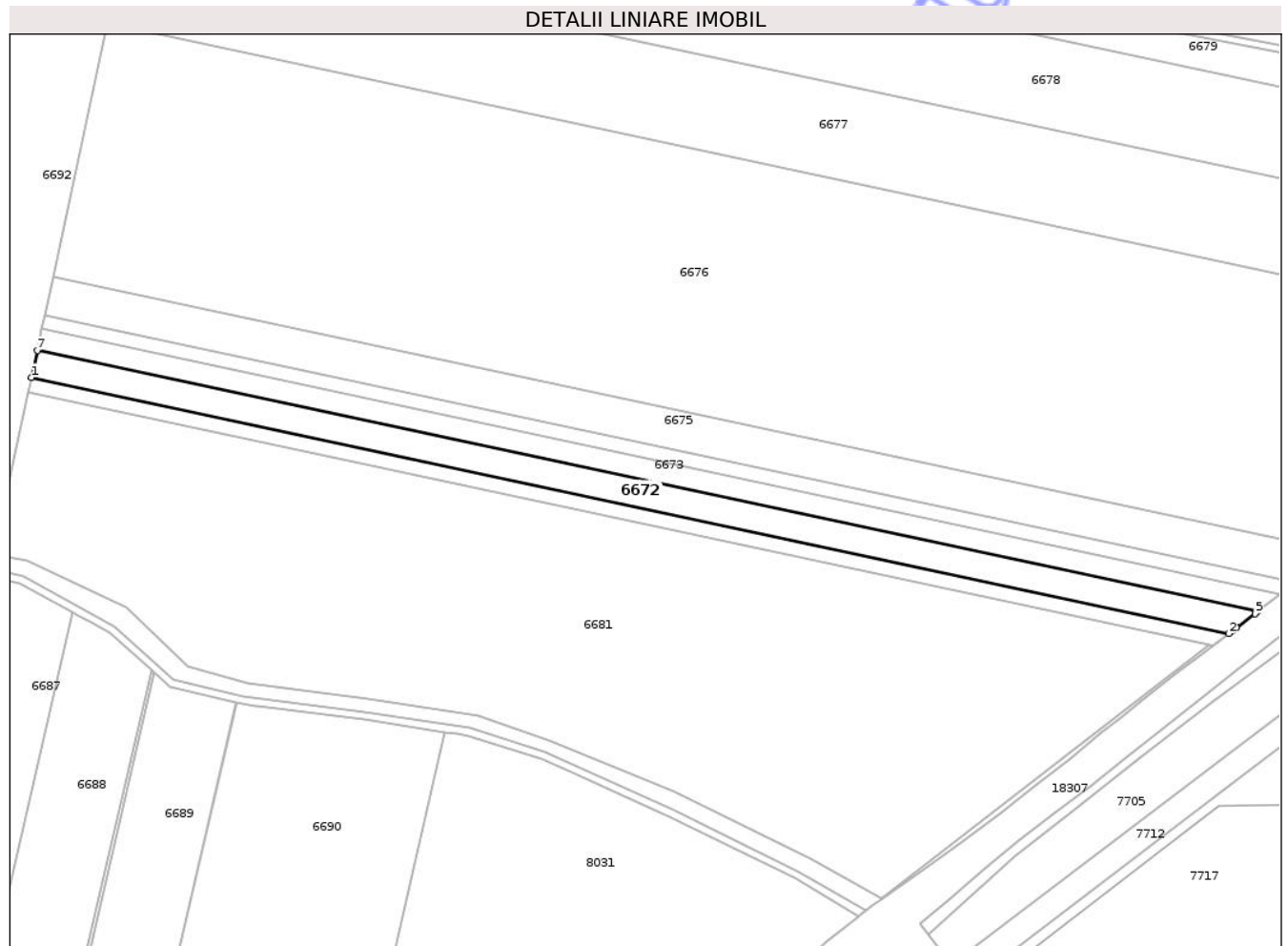
Inscrieri privind dezmembramintele dreptului de proprietate, drepturi reale de garanție și sarcini	Referințe
NU SUNT	

Anexa Nr. 1 La Partea I

Teren

Nr cadastral	Suprafața (mp)*	Observații / Referințe
34083	9.300	

* Suprafața este determinată în planul de proiecție Stereo 70.



Date referitoare la teren

Crt	Categorie folosință	Intravilan	Suprafața (mp)	Tarla	Parcelă	Nr. topo	Observații / Referințe
1	arabil	NU	9.300	76	3	-	

Lungime Segmente

1) Valorile lungimilor segmentelor sunt obținute din proiecție în plan.

Punct început	X / Y	Punct sfârșit	X / Y	Lungime segment (** (m)
1	394.348,789 303.522,55	2	394.972,981 303.389,094	638.299
2	394.972,981 303.389,094	3	394.974,967 303.390,591	2.487
3	394.974,967 303.390,591	4	394.977,103 303.392,201	2.675
4	394.977,103 303.392,201	5	394.986,792 303.399,507	12.135
5	394.986,792 303.399,507	6	394.988,164 303.400,603	1.756

Punct început	X / Y	Punct sfârșit	X / Y	Lungime segment (** (m)
6	394.988,164 303.400,603	7	394.351,817 303.536,658	650.729
7	394.351,817 303.536,658	1	394.348,789 303.522,55	14.429

** Lungimile segmentelor sunt determinate în planul de proiecție Stereo 70 și sunt rotunjite la 1 milimetru.

*** Distanța dintre puncte este formată din segmente cumulate ce sunt mai mici decât valoarea 1 milimetru.

Neutilizabil în Circuitul Civil

**DATE DESPRE IMOBILUL NR. 6674**

Oficiul de Cadastru și Publicitate Imobiliară DOLJ
Biroul de Cadastru și Publicitate Imobiliară Craiova

A. Partea I. Descrierea imobilului

TEREN Extravilan

Adresa: Jud. Dolj, T76, P4/1

Nr. Crt	Nr cadastral Nr. topografic	Suprafața* (mp)	Observații / Referințe
A1		5.000	Sector cadastral:12 Teren neimprejmuit;

B. Partea II. Proprietari și acte

Inscrieri privitoare la dreptul de proprietate și alte drepturi reale	Referințe
/	
Act Administrativ nr. TDP 3271, din 13/01/2004 emis de CJSDPAT DOLJ;	
B1	A1
Intabulare, drept de PROPRIETATE, dobandit prin Reconstituire, cota actuala 1/1, cota initiala 1/1	
1) POPA A VIORICA, LIPSA CNP	

C. Partea III. SARCINI .

Inscrieri privind dezmembramintele dreptului de proprietate, drepturi reale de garanție și sarcini	Referințe
NU SUNT	

Anexa Nr. 1 La Partea I

Teren

Nr cadastral	Suprafața (mp)*	Observații / Referințe
	5.000	

* Suprafața este determinată în planul de proiecție Stereo 70.

DETALII LINIARE IMOBIL



Date referitoare la teren

Crt	Categorie folosință	Intra vilan	Suprafața (mp)	Tarla	Parcelă	Nr. topo	Observații / Referințe
1	arabil	NU	5.000	76	4/1	-	

Lungime Segmente

1) Valorile lungimilor segmentelor sunt obținute din proiecție în plan.

Punct început	X / Y	Punct sfârșit	X / Y	Lungime segment (** (m)
1	394.355,801 303.555,218	2	394.354,218 303.547,846	7.54
2	394.354,218 303.547,846	3	394.999,726 303.409,832	660.097
3	394.999,726 303.409,832	4	395.001,792 303.411,482	2.644
4	395.001,792 303.411,482	5	395.004,377 303.413,546	3.308
5	395.004,377 303.413,546	6	395.007,343 303.415,914	3.795

Punct început	X / Y	Punct sfârşit	X / Y	Lungime segment (** (m)
6	395.007,343 303.415,914	1	394.355,801 303.555,218	666.268

** Lungimile segmentelor sunt determinate în planul de proiecţie Stereo 70 şi sunt rotunjite la 1 milimetru.

*** Distanţa dintre puncte este formată din segmente cumulate ce sunt mai mici decât valoarea 1 milimetru.

Neutilizabil în Circuitul Civil

**DATE DESPRE IMOBILUL NR. 6675**

Oficiul de Cadastru și Publicitate Imobiliară DOLJ
Biroul de Cadastru și Publicitate Imobiliară Craiova

A. Partea I. Descrierea imobilului

TEREN Extravilan

Adresa: Jud. Dolj, T76, P4

Nr. Crt	Nr cadastral Nr. topografic	Suprafața* (mp)	Observații / Referințe
A1		13.600	Sector cadastral:12 Teren neimprejmuit;

B. Partea II. Proprietari și acte

Inscrieri privitoare la dreptul de proprietate și alte drepturi reale	Referințe
/	
Act Administrativ nr. TDP 12562, din 21/01/2009 emis de CJSDPAT DOLJ;	
B1	A1
Intabulare, drept de PROPRIETATE, dobandit prin Reconstituire, cota actuala 1/1, cota initiala 1/1	
1) STOICULESCU V HARITON, LIPSA CNP	

C. Partea III. SARCINI .

Inscrieri privind dezmembramintele dreptului de proprietate, drepturi reale de garanție și sarcini	Referințe
NU SUNT	

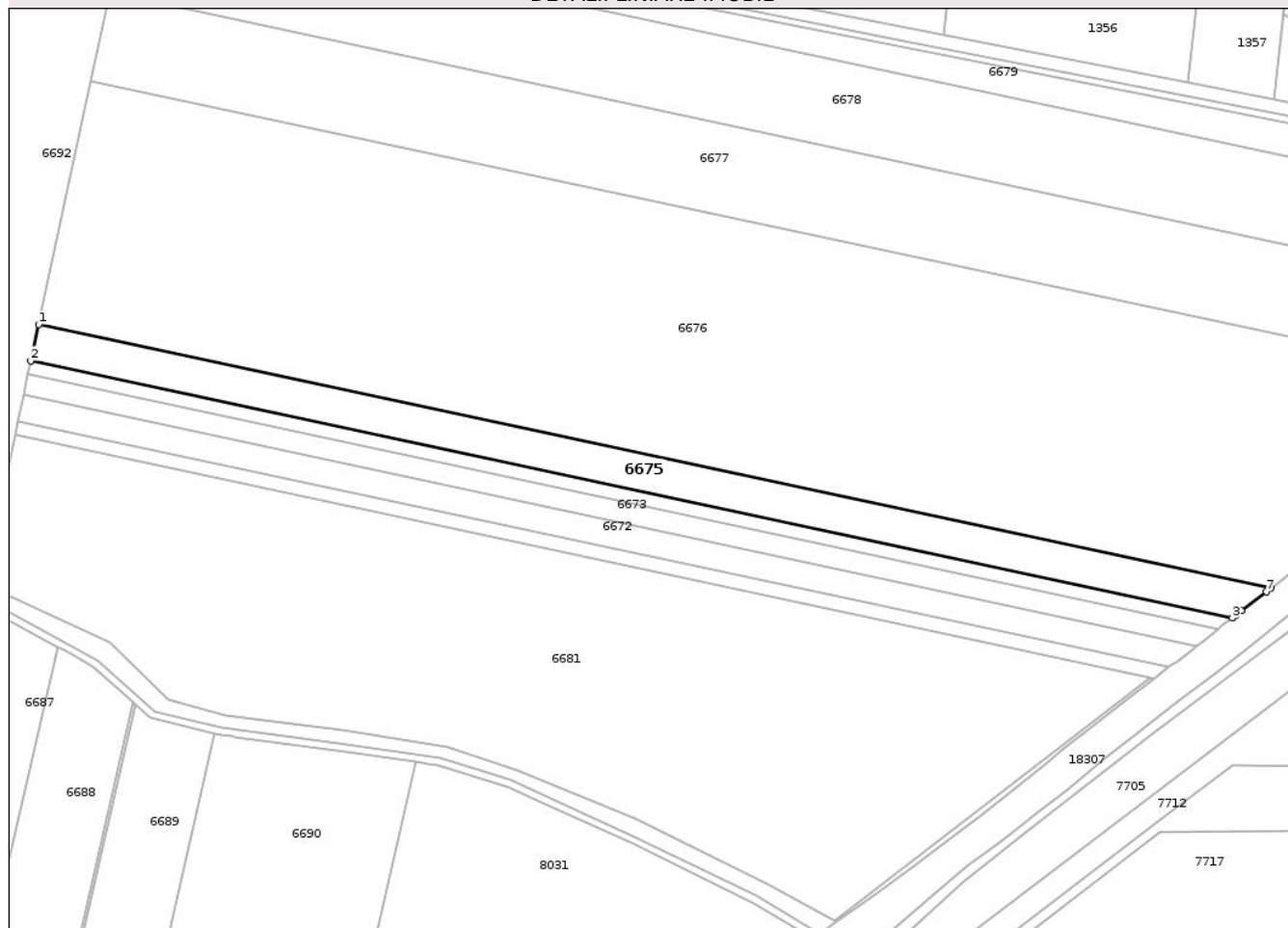
Anexa Nr. 1 La Partea I

Teren

Nr cadastral	Suprafața (mp)*	Observații / Referințe
	13.600	

* Suprafața este determinată în planul de proiecție Stereo 70.

DETALII LINIARE IMOBIL



Date referitoare la teren

Crt	Categorie folosință	Intra vilan	Suprafața (mp)	Tarla	Parcelă	Nr. topo	Observații / Referințe
1	arabil	NU	13.600	76	4	-	

Lungime Segmente

1) Valorile lungimilor segmentelor sunt obținute din proiecție în plan.

Punct început	X / Y	Punct sfârșit	X / Y	Lungime segment (** (m)
1	394.360,03 303.574,924	2	394.355,801 303.555,218	20.155
2	394.355,801 303.555,218	3	395.007,343 303.415,914	666.268
3	395.007,343 303.415,914	4	395.007,778 303.416,261	0.556
4	395.007,778 303.416,261	5	395.009,497 303.417,59	2.173
5	395.009,497 303.417,59	6	395.012,3 303.419,757	3.543

Punct început	X / Y	Punct sfârșit	X / Y	Lungime segment (** (m)
6	395.012,3 303.419,757	7	395.025,747 303.430,153	16.997
7	395.025,747 303.430,153	8	395.028,214 303.432,062	3.119
8	395.028,214 303.432,062	1	394.360,03 303.574,924	683.286

** Lungimile segmentelor sunt determinate în planul de proiecție Stereo 70 și sunt rotunjite la 1 milimetru.

*** Distanța dintre puncte este formată din segmente cumulate ce sunt mai mici decât valoarea 1 milimetru.

Neutilizabil în Circuitul Civil

**DATE DESPRE IMOBILUL NR. 6683**

Oficiul de Cadastru și Publicitate Imobiliară DOLJ
Biroul de Cadastru și Publicitate Imobiliară Craiova

A. Partea I. Descrierea imobilului

TEREN Extravilan

Adresa: Jud. Dolj, T76, P3

Nr. Crt	Nr cadastral Nr. topografic	Suprafața* (mp)	Observații / Referințe
A1	37774	8.700	Sector cadastral:12 Teren neimprejmit;

B. Partea II. Proprietari și acte

Inscrieri privitoare la dreptul de proprietate și alte drepturi reale	Referințe
166000 / 06/07/2021	
Act Notarial nr. CONTRACT DE VANZARE AUT 877, din 02/07/2021 emis de CRETAN CARMEN MIHAELA;	
B1	A1
Intabulare, drept de PROPRIETATE, dobandit prin Conventie, cota actuala 1/1, cota initiala 1/1	
1) GHILUS LUCIAN	

C. Partea III. SARCINI .

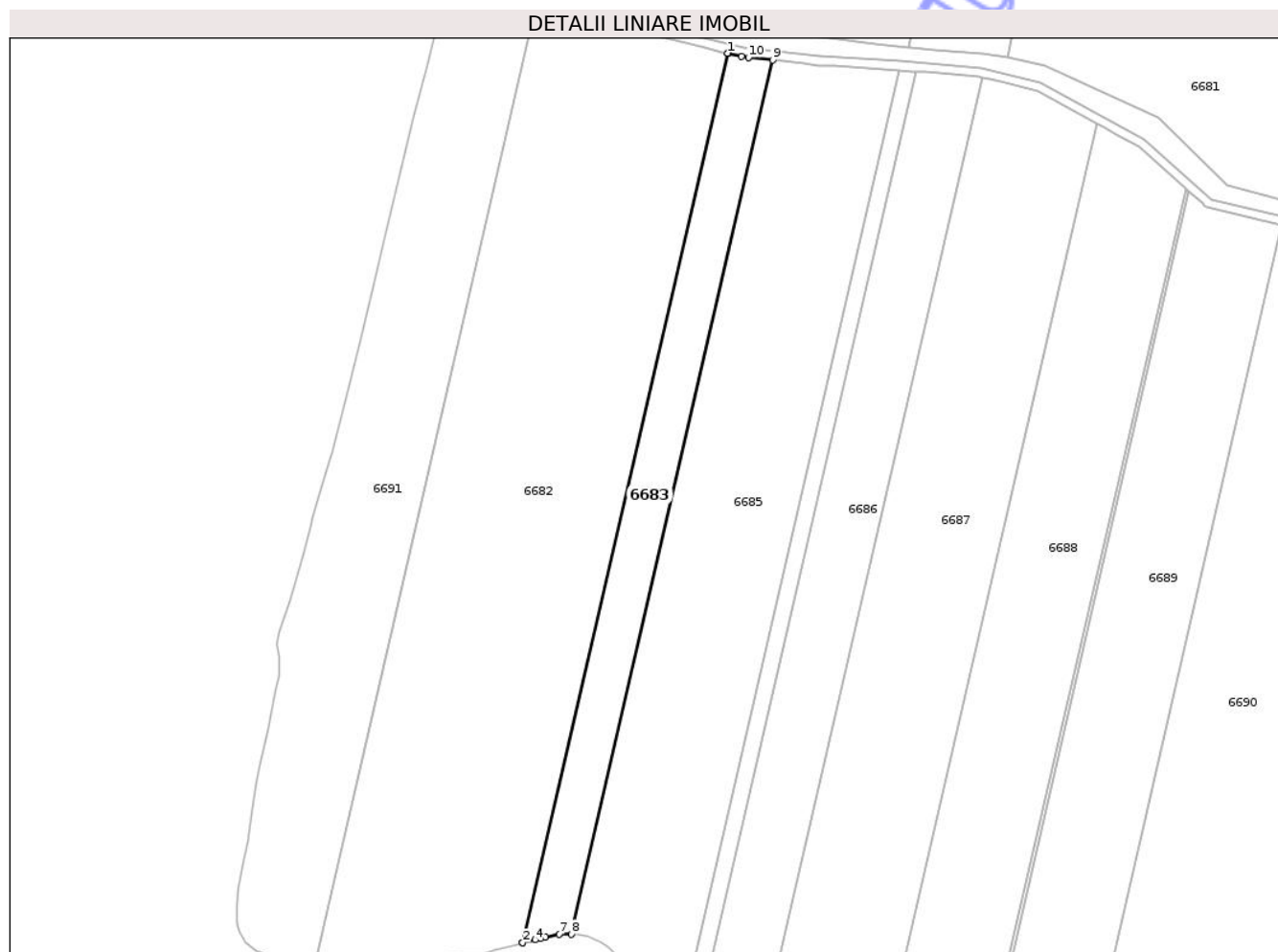
Inscrieri privind dezmembramintele dreptului de proprietate, drepturi reale de garanție și sarcini	Referințe
NU SUNT	

Anexa Nr. 1 La Partea I

Teren

Nr cadastral	Suprafața (mp)*	Observații / Referințe
37774	8.700	

* Suprafața este determinată în planul de proiecție Stereo 70.



Date referitoare la teren

Crt	Categorie folosință	Intravilan	Suprafața (mp)	Tarla	Parcelă	Nr. topo	Observații / Referințe
1	arabil	NU	8.700	76	3	-	

Lungime Segmente

1) Valorile lungimilor segmentelor sunt obținute din proiecție în plan.

Punct început	X / Y	Punct sfârșit	X / Y	Lungime segment (** (m)
1	394.199,967 303.432,5	2	394.105,291 303.022,282	421.002
2	394.105,291 303.022,282	3	394.105,357 303.022,298	0.068
3	394.105,357 303.022,298	4	394.111,016 303.023,607	5.808
4	394.111,016 303.023,607	5	394.113,723 303.024,264	2.786
5	394.113,723 303.024,264	6	394.115,838 303.024,778	2.177

Punct început	X / Y	Punct sfârșit	X / Y	Lungime segment (** (m)
6	394.115,838 303.024,778	7	394.122,092 303.026,296	6.436
7	394.122,092 303.026,296	8	394.127,659 303.026,325	5.567
8	394.127,659 303.026,325	9	394.220,681 303.429,376	413.646
9	394.220,681 303.429,376	10	394.209,504 303.430,62	11.246
10	394.209,504 303.430,62	11	394.206,364 303.430,969	3.159
11	394.206,364 303.430,969	12	394.200,025 303.432,486	6.518
12	394.200,025 303.432,486	1	394.199,967 303.432,5	0.06

** Lungimile segmentelor sunt determinate în planul de proiecție Stereo 70 și sunt rotunjite la 1 milimetru.

*** Distanța dintre puncte este formată din segmente cumulate ce sunt mai mici decât valoarea 1 milimetru.

**DATE DESPRE IMOBILUL NR. 6685**

Oficiul de Cadastru și Publicitate Imobiliară DOLJ
Biroul de Cadastru și Publicitate Imobiliară Craiova

A. Partea I. Descrierea imobilului

TEREN Extravilan

Adresa: Jud. Dolj, T76, P5

Nr. Crt	Nr cadastral Nr. topografic	Suprafața* (mp)	Observații / Referințe
A1		30.542	Sector cadastral:12 Teren neimprejmuit; Imobilul a fost diminuat cu un procent de 24.59%

B. Partea II. Proprietari și acte

Inscrieri privitoare la dreptul de proprietate și alte drepturi reale		Referințe
/		
Act Administrativ nr. TDP 2530-19525, din 12/10/2000 emis de CJSDPAT DOLJ;		
B1	Intabulare, drept de PROPRIETATE, dobandit prin Reconstituire, cota actuala 1/1, cota initiala 1/1 1) MOISE I. RODICA, LIPSA CNP	A1

C. Partea III. SARCINI .

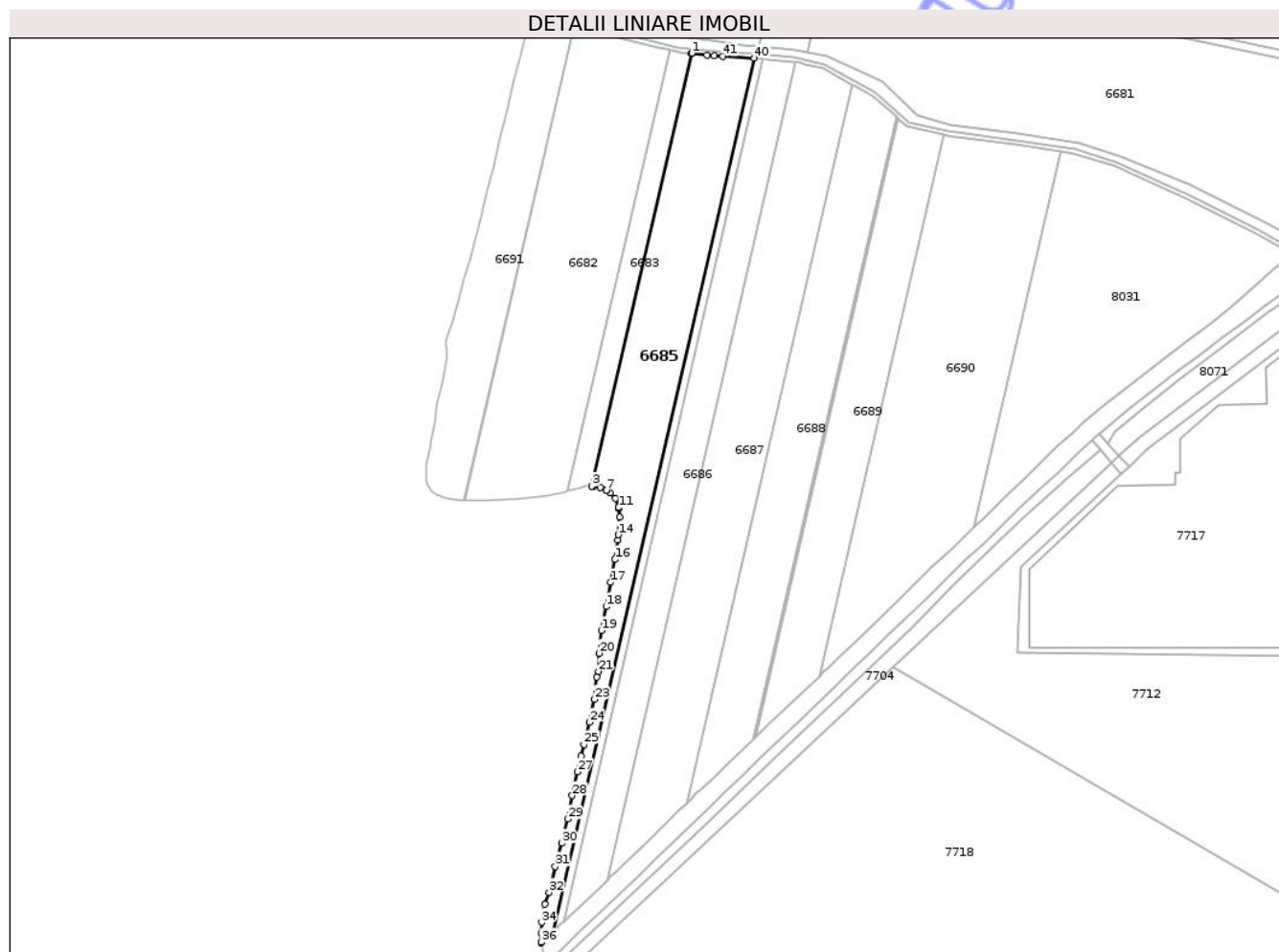
Inscrieri privind dezmembramintele dreptului de proprietate, drepturi reale de garanție și sarcini	Referințe
NU SUNT	

Anexa Nr. 1 La Partea I

Teren

Nr cadastral	Suprafața (mp)*	Observații / Referințe
	30.542	Imobilul a fost diminuat cu un procent de 24.59%

* Suprafața este determinată în planul de proiecție Stereo 70.



Date referitoare la teren

Crt	Categorie folosință	Intra vilan	Suprafața (mp)	Tarla	Parcelă	Nr. topo	Observații / Referințe
1	arabil	NU	30.542	76	5	-	

Lungime Segmente

1) Valorile lungimilor segmentelor sunt obținute din proiecție în plan.

Punct început	X / Y	Punct sfârșit	X / Y	Lungime segment	Punct început	X / Y	Punct sfârșit	X / Y	Lungime segment	Punct început	X / Y	Punct sfârșit	X / Y	Lungime segment
1	394.220,743 303.429,37	2	394.220,681 303.429,376	0.062	2	394.220,681 303.429,376	3	394.127,659 303.026,325	413.646	3	394.127,659 303.026,325	4	394.127,723 303.026,326	0.064
4	394.127,723 303.026,326	5	394.129,489 303.026,335	1.766	5	394.129,489 303.026,335	6	394.135,423 303.025,149	6.051	6	394.135,423 303.025,149	7	394.141,335 303.022,738	6.385
7	394.141,335 303.022,738	8	394.141,436 303.022,697	0.109	8	394.141,436 303.022,697	9	394.144,758 303.020,245	4.129	9	394.144,758 303.020,245	10	394.149,742 303.015,183	7.104
10	394.149,742 303.015,183	11	394.152,684 303.006,575	9.097	11	394.152,684 303.006,575	12	394.153,026 303.005,574	1.058	12	394.153,026 303.005,574	13	394.153,817 302.997,506	8.107
13	394.153,817 302.997,506	14	394.152,433 302.981,253	16.312	14	394.152,433 302.981,253	15	394.152,037 302.976,349	4.92	15	394.152,037 302.976,349	16	394.149,149 302.958,197	18.38
16	394.149,149 302.958,197	17	394.145,154 302.936,96	21.609	17	394.145,154 302.936,96	18	394.141,001 302.914,379	22.96	18	394.141,001 302.914,379	19	394.136,531 302.892,115	22.708

Punct început	X / Y	Punct sfârșit	X / Y	Lungime segment	Punct început	X / Y	Punct sfârșit	X / Y	Lungime segment	Punct început	X / Y	Punct sfârșit	X / Y	Lungime segment
19	394.136,531 302.892,115	20	394.134,592 302.870,878	21.325	20	394.134,592 302.870,878	21	394.133,959 302.854,111	16.779	21	394.133,959 302.854,111	22	394.132,337 302.849,088	5.278
22	394.132,337 302.849,088	23	394.130,003 302.828,089	21.128	23	394.130,003 302.828,089	24	394.125,534 302.806,615	21.934	24	394.125,534 302.806,615	25	394.120,352 302.786,17	21.091
25	394.120,352 302.786,17	26	394.117,582 302.775,334	11.184	26	394.117,582 302.775,334	27	394.114,378 302.760,583	15.095	27	394.114,378 302.760,583	28	394.109,434 302.738,477	22.652
28	394.109,434 302.738,477	29	394.105,517 302.716,766	22.062	29	394.105,517 302.716,766	30	394.099,544 302.694,264	23.281	30	394.099,544 302.694,264	31	394.093,65 302.672,553	22.497
31	394.093,65 302.672,553	32	394.087,914 302.648,389	24.835	32	394.087,914 302.648,389	33	394.084,037 302.637,475	11.582	33	394.084,037 302.637,475	34	394.080,991 302.620,589	17.159
34	394.080,991 302.620,589	35	394.080,517 302.610,86	9.741	35	394.080,517 302.610,86	36	394.080,696 302.602,055	8.807	36	394.080,696 302.602,055	37	394.080,797 302.601,546	0.519
37	394.080,797 302.601,546	38	394.089,414 302.609,701	11.864	38	394.089,414 302.609,701	39	394.091,234 302.611,422	2.505	39	394.091,234 302.611,422	40	394.278,948 303.424,759	834.718
40	394.278,948 303.424,759	41	394.249,601 303.426,533	29.401	41	394.249,601 303.426,533	42	394.241,994 303.427,005	7.622	42	394.241,994 303.427,005	43	394.234,822 303.427,803	7.216
43	394.234,822 303.427,803	1	394.220,743 303.429,37	14.166										

** Lungimile segmentelor sunt determinate în planul de proiecție Stereo 70 și sunt rotunjite la 1 milimetru.

*** Distanța dintre puncte este formată din segmente cumulate ce sunt mai mici decât valoarea 1 milimetru.

Neutilizabil în
Civil



DATE DESPRE IMOBILUL NR. 6687

Oficiul de Cadastru și Publicitate Imobiliară DOLJ
Biroul de Cadastru și Publicitate Imobiliară Craiova

A. Partea I. Descrierea imobilului

TEREN Extravilan

Nr. CF vechi:901
Nr. cadastral vechi:978

Adresa: Jud. Dolj, T76, P7

Nr. Crt	Nr cadastral Nr. topografic	Suprafața* (mp)	Observații / Referințe
A1	31862	41.300	Sector cadastral:12 Teren neimprejmuit;

B. Partea II. Proprietari și acte

Inscrieri privitoare la dreptul de proprietate și alte drepturi reale		Referințe
31324 / 14/03/2014		
Act Administrativ nr. 540, din 20/07/2000 emis de Guvernul Romaniei (decizia de expropriere 1452/16.11.2012 CNADNR SA, anexa 1 si 2; Hotararea 833/2012);		
B1	se noteaza imobilului de sub A 1, cu coridorul de expropriere avizat cu nr cadastral 31834 inscris in CF 31834 Podari	A1
168948 / 12/07/2021		
Act Notarial nr. CERTIFICAT DE MOȘTENITOR NR. 90, din 09/07/2021 emis de NP Balaci Eugen;		
B2	Intabulare, drept de PROPRIETATE, dobandit prin Succesiune, cota actuala 1/1, cota initiala 1/1 1) SÂRDARU TEOFIL	A1

C. Partea III. SARCINI .

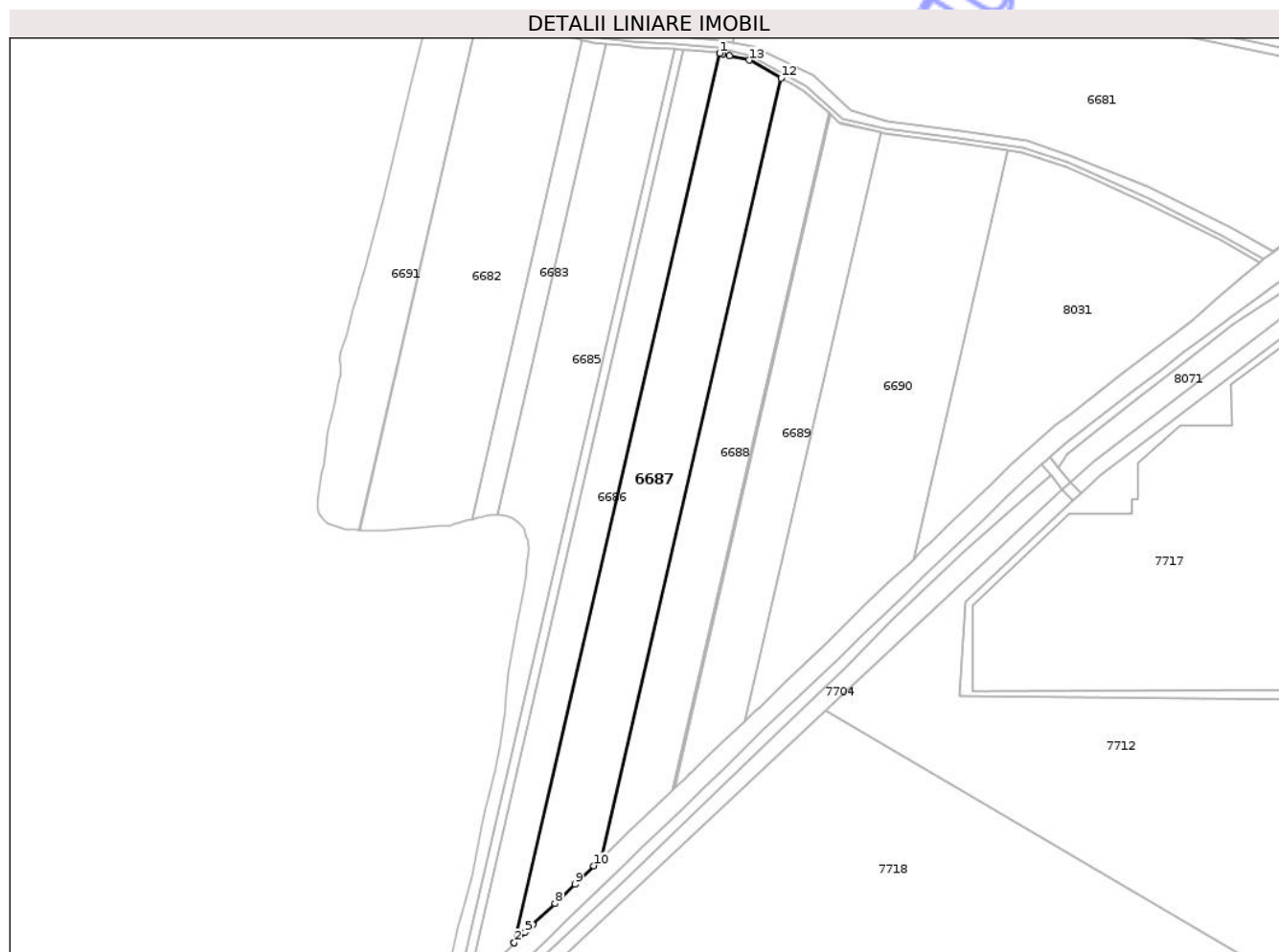
Inscrieri privind dezmembramintele dreptului de proprietate, drepturi reale de garanție și sarcini	Referințe
NU SUNT	

Anexa Nr. 1 La Partea I

Teren

Nr cadastral	Suprafața (mp)*	Observații / Referințe
31862	41.300	

* Suprafața este determinată în planul de proiecție Stereo 70.



Date referitoare la teren

Crt	Categorie folosință	Intra vilan	Suprafața (mp)	Tarla	Parcelă	Nr. topo	Observații / Referințe
1	arabil	NU	41.300	76	7	-	

Lungime Segmente

1) Valorile lungimilor segmentelor sunt obținute din proiecție în plan.

Punct început	X / Y	Punct sfârșit	X / Y	Lungime segment (** (m)
1	394.317,591 303.421,262	2	394.141,845 302.659,78	781.5
2	394.141,845 302.659,78	3	394.141,871 302.659,806	0.037
3	394.141,871 302.659,806	4	394.145,893 302.663,715	5.609
4	394.145,893 302.663,715	5	394.150,949 302.668,63	7.051
5	394.150,949 302.668,63	6	394.153,382 302.670,996	3.394

Punct început	X / Y	Punct sfârşit	X / Y	Lungime segment (** (m)
6	394.153,382 302.670,996	7	394.157,693 302.675,187	6.012
7	394.157,693 302.675,187	8	394.176,685 302.693,283	26.233
8	394.176,685 302.693,283	9	394.193,755 302.709,93	23.843
9	394.193,755 302.709,93	10	394.209,961 302.725,59	22.536
10	394.209,961 302.725,59	11	394.215,963 302.731,36	8.326
11	394.215,963 302.731,36	12	394.370,299 303.400,073	686.292
12	394.370,299 303.400,073	13	394.342,882 303.415,312	31.367
13	394.342,882 303.415,312	14	394.326,077 303.419,266	17.264
14	394.326,077 303.419,266	15	394.320,568 303.420,562	5.659
15	394.320,568 303.420,562	16	394.317,609 303.421,258	3.04
16	394.317,609 303.421,258	1	394.317,591 303.421,262	0.018

** Lungimile segmentelor sunt determinate în planul de proiecţie Stereo 70 şi sunt rotunjite la 1 milimetru.

*** Distanţa dintre puncte este formată din segmente cumulate ce sunt mai mici decât valoarea 1 milimetru.

**DATE DESPRE IMOBILUL NR. 6688**

Oficiul de Cadastru și Publicitate Imobiliară DOLJ
Biroul de Cadastru și Publicitate Imobiliară Craiova

A. Partea I. Descrierea imobilului

TEREN Extravilan

Nr. CF vechi:1135
Nr. cadastral vechi:1001

Adresa: Jud. Dolj, T76, P8

Nr. Crt	Nr cadastral Nr. topografic	Suprafața* (mp)	Observații / Referințe
A1	31860	30.000	Sector cadastral:12 Teren neimprejmuit;

B. Partea II. Proprietari și acte

Inscrieri privitoare la dreptul de proprietate și alte drepturi reale		Referințe
53070 / 04/12/2006		
Act Notarial nr. 3256, din 01/01/2006 emis de NP GAGEATU ILIE;		
B1	Intabulare, drept de PROPRIETATE, dobandit prin Conventie, cota actuala 1/1, cota initiala 1/1 1) TITOVEANU OVIDIU VIRGIL, LIPSA CNP OBSERVATII: (provenita din conversia CF 1135)	A1
31324 / 14/03/2014		
Act Administrativ nr. 540, din 20/07/2000 emis de Guvernul Romaniei (decizia de expropriere 1452/16.11.2012 CNADNR SA, anexa 1 si 2; Hotararea 833/2012);		
B2	se noteaza imobilului de sub A 1, cu coridorul de expropriere avizat cu nr cadastral 31834 inscris in CF 31834 Podari	A1

C. Partea III. SARCINI .

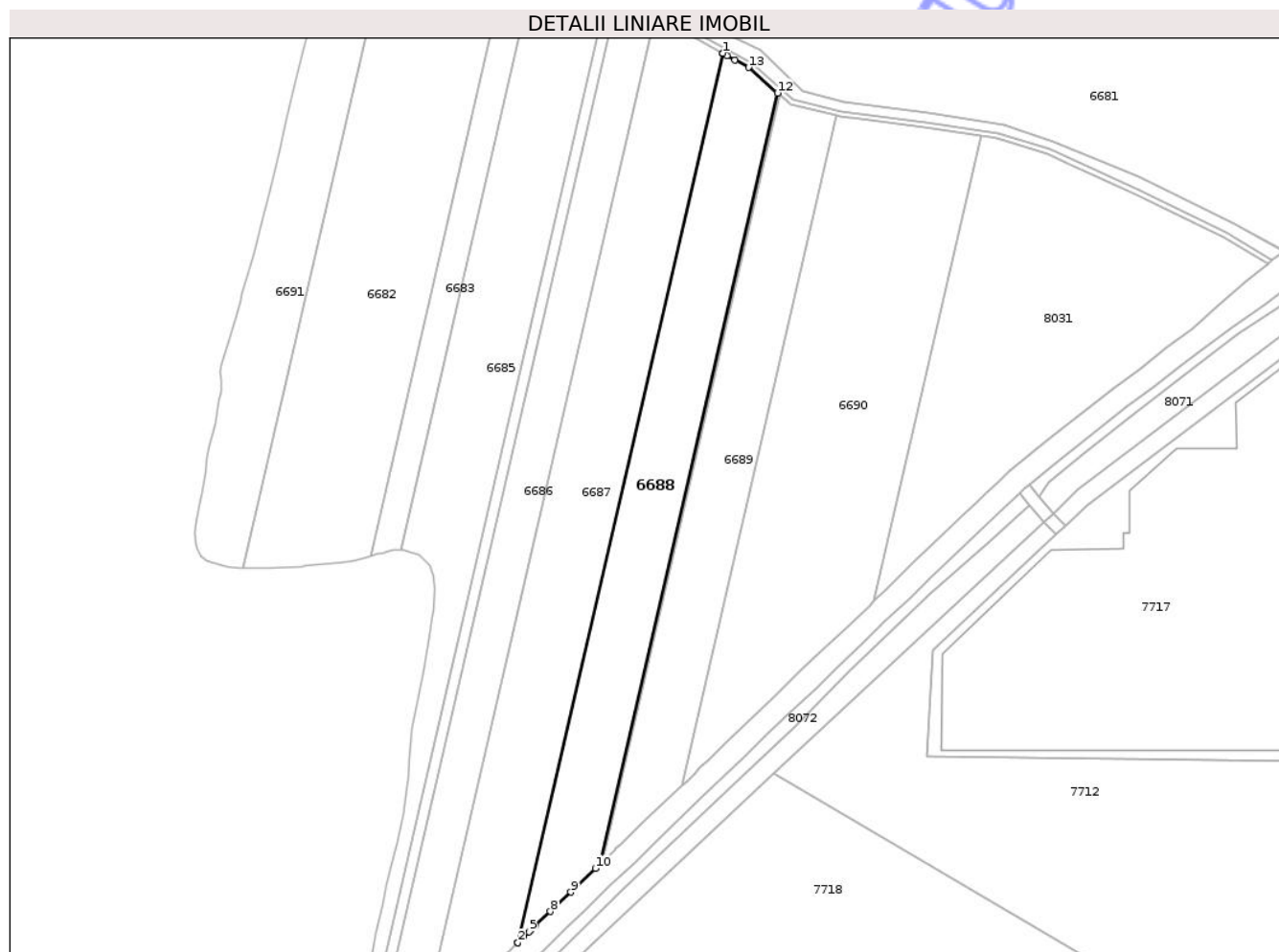
Inscrieri privind dezmembramintele dreptului de proprietate, drepturi reale de garanție și sarcini		Referințe
NU SUNT		

Anexa Nr. 1 La Partea I

Teren

Nr cadastral	Suprafața (mp)*	Observații / Referințe
31860	30.000	

* Suprafața este determinată în planul de proiecție Stereo 70.



Date referitoare la teren

Crt	Categorie folosință	Intra vilan	Suprafața (mp)	Tarla	Parcelă	Nr. topo	Observații / Referințe
1	arabil	NU	30.000	76	8	-	

Lungime Segmente

1) Valorile lungimilor segmentelor sunt obținute din proiecție în plan.

Punct început	X / Y	Punct sfârșit	X / Y	Lungime segment (** (m)
1	394.370,299 303.400,073	2	394.215,963 302.731,36	686.292
2	394.215,963 302.731,36	3	394.215,993 302.731,389	0.042
3	394.215,993 302.731,389	4	394.220,566 302.735,784	6.343
4	394.220,566 302.735,784	5	394.224,531 302.739,596	5.5
5	394.224,531 302.739,596	6	394.225,757 302.740,774	1.7

Punct început	X / Y	Punct sfârșit	X / Y	Lungime segment (** (m)
6	394.225,757 302.740,774	7	394.229,119 302.744,004	4.662
7	394.229,119 302.744,004	8	394.240,449 302.754,891	15.713
8	394.240,449 302.754,891	9	394.255,847 302.769,379	21.142
9	394.255,847 302.769,379	10	394.274,368 302.787,283	25.76
10	394.274,368 302.787,283	11	394.277,528 302.790,376	4.422
11	394.277,528 302.790,376	12	394.411,325 303.370,098	594.962
12	394.411,325 303.370,098	13	394.389,617 303.389,336	29.006
13	394.389,617 303.389,336	14	394.379,371 303.395,031	11.722
14	394.379,371 303.395,031	15	394.373,472 303.398,309	6.749
15	394.373,472 303.398,309	16	394.370,319 303.400,062	3.608
16	394.370,319 303.400,062	1	394.370,299 303.400,073	0.023

** Lungimile segmentelor sunt determinate în planul de proiecție Stereo 70 și sunt rotunjite la 1 milimetru.

*** Distanța dintre puncte este formată din segmente cumulate ce sunt mai mici decât valoarea 1 milimetru.

**DATE DESPRE IMOBILUL NR. 6689**

Oficiul de Cadastru și Publicitate Imobiliară DOLJ
Biroul de Cadastru și Publicitate Imobiliară Craiova

A. Partea I. Descrierea imobilului

TEREN Extravilan

Nr. CF vechi:903

Nr. cadastral vechi:977

Adresa: Jud. Dolj, T76, P10

Nr. Crt	Nr cadastral Nr. topografic	Suprafața* (mp)	Observații / Referințe
A1	31861	25.000	Sector cadastral:12 Teren neimprejmuit;

B. Partea II. Proprietari și acte

Inscrieri privitoare la dreptul de proprietate și alte drepturi reale		Referințe
31324 / 14/03/2014		
Act Administrativ nr. 540, din 20/07/2000 emis de Guvernul Romaniei (decizia de expropriere 1452/16.11.2012 CNADNR SA, anexa 1 si 2; Hotararea 833/2012);		
B1	se noteaza imobilului de sub A 1, cu coridorul de expropriere avizat cu nr cadastral 31834 inscris in CF 31834 Podari	A1
168946 / 12/07/2021		
Act Notarial nr. CERTIFICAT DE MOȘTENITOR NR. 90, din 09/07/2021 emis de Balaci Eugen;		
B2	Intabulare, drept de PROPRIETATE, dobandit prin Succesiune, cota actuala 1/1, cota initiala 1/1 1) SĂRDARU TEOFIL	A1

C. Partea III. SARCINI .

Inscrieri privind dezmembramintele dreptului de proprietate, drepturi reale de garanție și sarcini	Referințe
NU SUNT	

Punct început	X / Y	Punct sfârșit	X / Y	Lungime segment (** (m)
6	394.291,232 302.803,788	7	394.291,848 302.804,391	0.862
7	394.291,848 302.804,391	8	394.292,883 302.805,362	1.419
8	394.292,883 302.805,362	9	394.309,768 302.821,201	23.151
9	394.309,768 302.821,201	10	394.325,92 302.836,733	22.408
10	394.325,92 302.836,733	11	394.339,403 302.849,585	18.627
11	394.339,403 302.849,585	12	394.455,641 303.353,229	516.883
12	394.455,641 303.353,229	13	394.421,222 303.361,438	35.384
13	394.421,222 303.361,438	14	394.421,053 303.361,478	0.174
14	394.421,053 303.361,478	15	394.420,132 303.362,294	1.23
15	394.420,132 303.362,294	16	394.419,076 303.363,23	1.411
16	394.419,076 303.363,23	17	394.412,783 303.368,807	8.409
17	394.412,783 303.368,807	1	394.412,762 303.368,826	0.028

** Lungimile segmentelor sunt determinate în planul de proiecție Stereo 70 și sunt rotunjite la 1 milimetru.

*** Distanța dintre puncte este formată din segmente cumulate ce sunt mai mici decât valoarea 1 milimetru.

**DATE DESPRE IMOBILUL NR. 6691**

Oficiul de Cadastru și Publicitate Imobiliară DOLJ
Biroul de Cadastru și Publicitate Imobiliară Craiova

A. Partea I. Descrierea imobilului

TEREN Extravilan

Adresa: Jud. Dolj, T76, P1

Nr. Crt	Nr cadastral Nr. topografic	Suprafața* (mp)	Observații / Referințe
A1		20.362	Sector cadastral:12 Teren neimprejmuit; Imobilul a fost diminuat cu un procent de 24.59%

B. Partea II. Proprietari și acte

Inscrieri privitoare la dreptul de proprietate și alte drepturi reale		Referințe
/		
Act Administrativ nr. TDP 2671-45374, din 08/08/2001 emis de CJSDPAT DOLJ;		
B1	Intabulare, drept de PROPRIETATE, dobandit prin Reconstituire, cota actuala 1/1, cota initiala 1/1 1) IVANCU D MARCEL, LIPSA CNP	A1

C. Partea III. SARCINI .

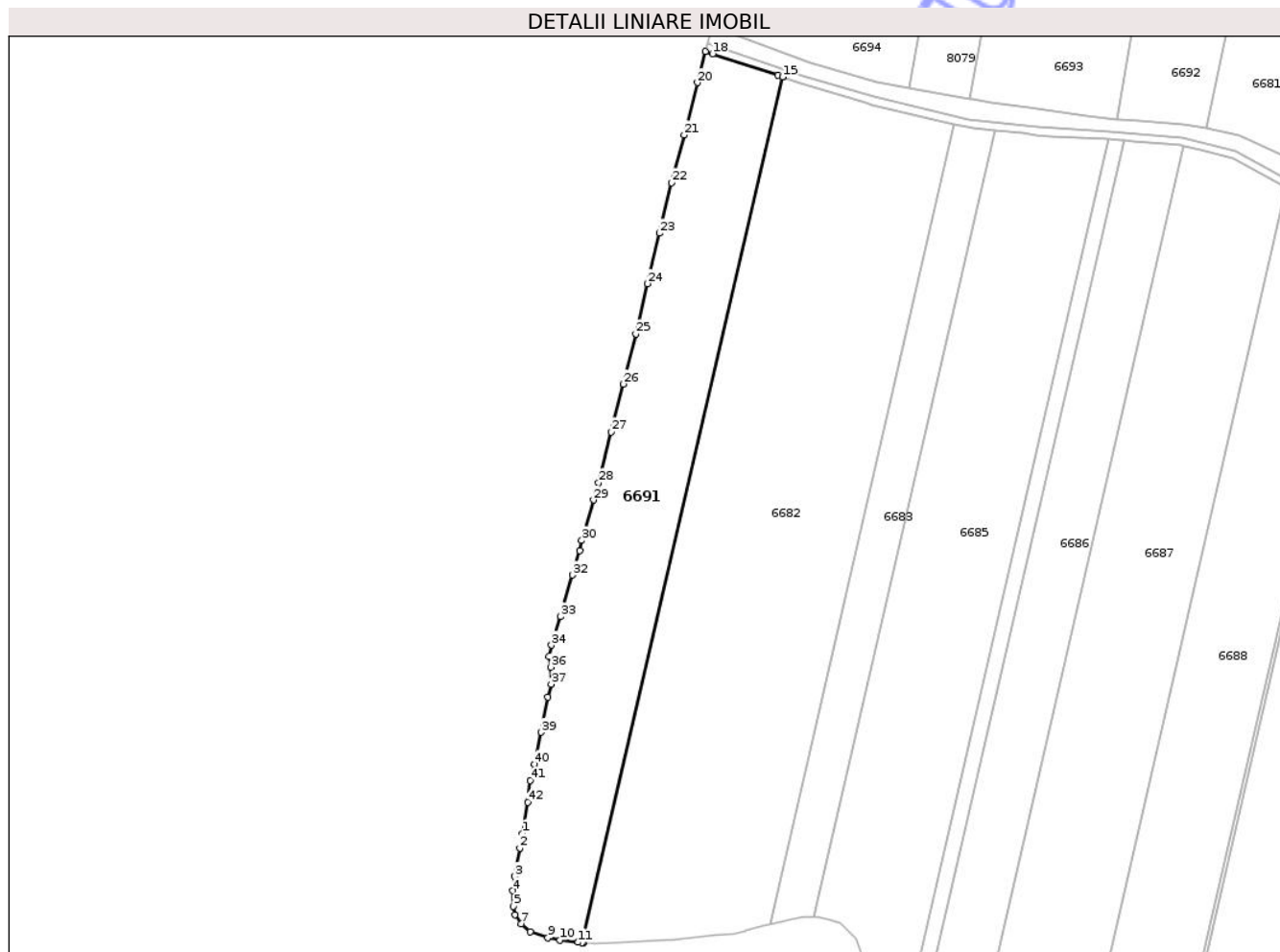
Inscrieri privind dezmembramintele dreptului de proprietate, drepturi reale de garanție și sarcini	Referințe
NU SUNT	

Anexa Nr. 1 La Partea I

Teren

Nr cadastral	Suprafața (mp)*	Observații / Referințe
	20.362	Imobilul a fost diminuat cu un procent de 24.59%

* Suprafața este determinată în planul de proiecție Stereo 70.



Date referitoare la teren

Crt	Categorie folosință	Intra vilan	Suprafața (mp)	Tarla	Parcelă	Nr. topo	Observații / Referințe
1	arabil	NU	20.362	76	1	-	

Lungime Segmente

1) Valorile lungimilor segmentelor sunt obținute din proiecție în plan.

Punct început	X / Y	Punct sfârșit	X / Y	Lungime segment
1	393.978,32 303.068,938	2	393.976,899 303.061,463	7.609
4	393.973,222 303.039,501	5	393.973,654 303.031,594	7.919
7	393.977,578 303.022,544	8	393.982,212 303.018,529	6.131
10	393.997,459 303.014,147	11	394.006,848 303.013,13	9.444
13	394.009,369 303.012,898	14	394.009,376 303.012,898	0.007
16	394.111,823 303.456,822	17	394.109,432 303.457,611	2.518
2	393.976,899 303.061,463	3	393.974,148 303.046,976	14.746
5	393.973,654 303.031,594	6	393.974,427 303.027,363	4.301
8	393.982,212 303.018,529	9	393.991,203 303.015,409	9.517
11	394.006,848 303.013,13	12	394.008,906 303.012,907	2.07
14	394.009,376 303.012,898	15	394.111,831 303.456,819	455.591
17	394.109,432 303.457,611	18	394.075,819 303.468,706	35.397
3	393.974,148 303.046,976	4	393.973,222 303.039,501	7.532
6	393.974,427 303.027,363	7	393.977,578 303.022,544	5.758
9	393.991,203 303.015,409	10	393.997,459 303.014,147	6.382
12	394.008,906 303.012,907	13	394.009,369 303.012,898	0.463
15	394.111,831 303.456,819	16	394.111,823 303.456,822	0.009
18	394.075,819 303.468,706	19	394.072,26 303.469,881	3.748

Punct început	X / Y	Punct sfârșit	X / Y	Lungime segment	Punct început	X / Y	Punct sfârșit	X / Y	Lungime segment	Punct început	X / Y	Punct sfârșit	X / Y	Lungime segment
19	394.072,26 303.469,881	20	394.068,054 303.453,86	16.564	20	394.068,054 303.453,86	21	394.061,167 303.427,059	27.672	21	394.061,167 303.427,059	22	394.054,801 303.402,509	25.362
22	394.054,801 303.402,509	23	394.048,434 303.376,661	26.621	23	394.048,434 303.376,661	24	394.042,328 303.350,813	26.559	24	394.042,328 303.350,813	25	394.036,481 303.324,965	26.501
25	394.036,481 303.324,965	26	394.030,115 303.299,29	26.452	26	394.030,115 303.299,29	27	394.023,835 303.274,74	25.34	27	394.023,835 303.274,74	28	394.017,382 303.248,719	26.809
28	394.017,382 303.248,719	29	394.014,783 303.239,887	9.206	29	394.014,783 303.239,887	30	394.008,677 303.219,147	21.62	30	394.008,677 303.219,147	31	394.007,637 303.214,038	5.214
31	394.007,637 303.214,038	32	394.003,913 303.201,395	13.18	32	394.003,913 303.201,395	33	393.997,823 303.180,106	22.143	33	393.997,823 303.180,106	34	393.993,089 303.165,431	15.42
34	393.993,089 303.165,431	35	393.991,823 303.159,779	5.792	35	393.991,823 303.159,779	36	393.992,688 303.154,22	5.626	36	393.992,688 303.154,22	37	393.992,935 303.145,447	8.776
37	393.992,935 303.145,447	38	393.991,297 303.138,806	6.84	38	393.991,297 303.138,806	39	393.987,929 303.120,799	18.319	39	393.987,929 303.120,799	40	393.984,252 303.104,397	16.809
40	393.984,252 303.104,397	41	393.982,213 303.096,119	8.525	41	393.982,213 303.096,119	42	393.980,946 303.084,907	11.283	42	393.980,946 303.084,907	1	393.978,32 303.068,938	16.183

** Lungimile segmentelor sunt determinate în planul de proiecție Stereo 70 și sunt rotunjite la 1 milimetru.

*** Distanța dintre puncte este formată din segmente cumulate ce sunt mai mici decât valoarea 1 milimetru.

**DATE DESPRE IMOBILUL NR. 6693**

Oficiul de Cadastru și Publicitate Imobiliară DOLJ
Biroul de Cadastru și Publicitate Imobiliară Craiova

A. Partea I. Descrierea imobilului

TEREN Extravilan

Nr. CF vechi:913
Nr. cadastral vechi:800

Adresa: Jud. Dolj, T76, P13

Nr. Crt	Nr cadastral Nr. topografic	Suprafața* (mp)	Observații / Referințe
A1	32821	29.947	Sector cadastral:12 Teren neimprejmuit;

B. Partea II. Proprietari și acte

Inscrieri privitoare la dreptul de proprietate și alte drepturi reale	Referințe
79277 / 24/04/2019	
Act Notarial nr. CONTRACT DE VANZARE AUT. NR. 1444, din 23/04/2019 emis de NP GASPAS MONICA ORTANSA (act notarial nr Declaratia aut. nr. 1473 din 25.04.2019, emis de NP Gaspar MO);	
B1	A1
Intabulare, drept de PROPRIETATE, dobandit prin Conventie, cota actuala 1/1, cota initiala 1/1	
1) DRAGHICI FLORIN	
2) DRAGHICI LUIZA	

C. Partea III. SARCINI .

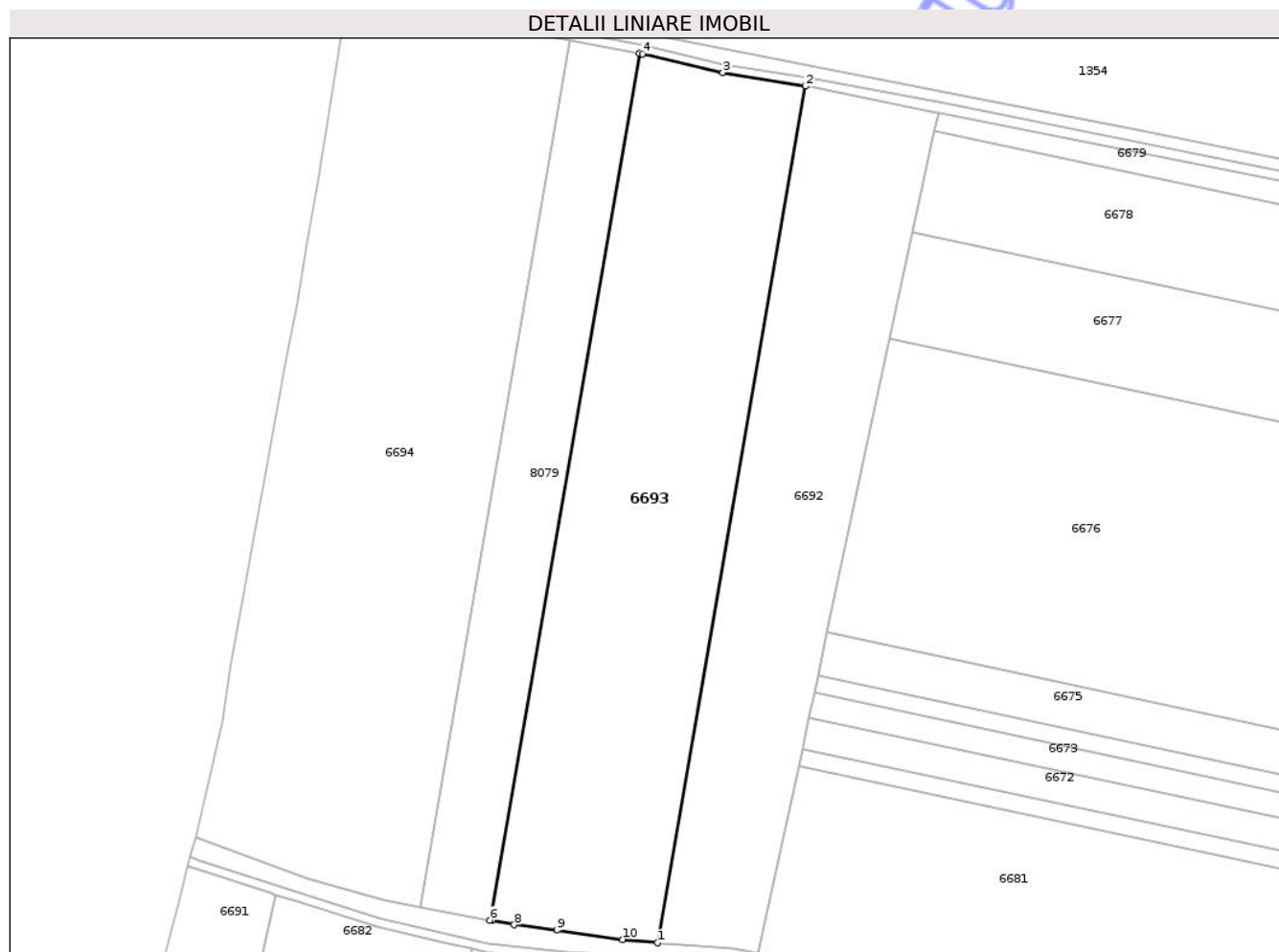
Inscrieri privind dezmembramintele dreptului de proprietate, drepturi reale de garanție și sarcini	Referințe
NU SUNT	

Anexa Nr. 1 La Partea I

Teren

Nr cadastral	Suprafața (mp)*	Observații / Referințe
32821	29.947	

* Suprafața este determinată în planul de proiecție Stereo 70.



Date referitoare la teren

Crt	Categorie folosință	Intravilan	Suprafața (mp)	Tarla	Parcelă	Nr. topo	Observații / Referințe
1	arabil	NU	29.947	76	13	-	

Lungime Segmente

1) Valorile lungimilor segmentelor sunt obținute din proiecție în plan.

Punct început	X / Y	Punct sfârșit	X / Y	Lungime segment (** (m)
1	394.283,58 303.435,211	2	394.350,353 303.820,601	391.132
2	394.350,353 303.820,601	3	394.313,017 303.826,787	37.845
3	394.313,017 303.826,787	4	394.276,779 303.835,234	37.209
4	394.276,779 303.835,234	5	394.275,658 303.835,44	1.14
5	394.275,658 303.835,44	6	394.208,083 303.445,42	395.831

Punct început	X / Y	Punct sfârşit	X / Y	Lungime segment (** (m)
6	394.208,083 303.445,42	7	394.209,204 303.445,211	1.14
7	394.209,204 303.445,211	8	394.219,201 303.443,344	10.17
8	394.219,201 303.443,344	9	394.238,409 303.440,839	19.371
9	394.238,409 303.440,839	10	394.267,904 303.436,663	29.789
10	394.267,904 303.436,663	1	394.283,58 303.435,211	15.743

** Lungimile segmentelor sunt determinate în planul de proiecție Stereo 70 și sunt rotunjite la 1 milimetru.

*** Distanța dintre puncte este formată din segmente cumulate ce sunt mai mici decât valoarea 1 milimetru.

Neutilizabil în Circuitul Civil

**DATE DESPRE IMOBILUL NR. 7438**

Oficiul de Cadastru și Publicitate Imobiliară DOLJ
Biroul de Cadastru și Publicitate Imobiliară Craiova

A. Partea I. Descrierea imobilului

TEREN Extravilan

Adresa: Jud. Dolj, HC 1815/1

Nr. Crt	Nr cadastral Nr. topografic	Suprafața* (mp)	Observații / Referințe
A1		6.309	Sector cadastral:12 Teren neimprejmuit; Parau Varvor nr. M.F. 114041 partial;

B. Partea II. Proprietari și acte

Inscrieri privitoare la dreptul de proprietate și alte drepturi reale		Referințe
/		
Act Normativ nr. HG. nr. 1705, din 29/11/2006 emis de GUVERNUL ROMANIEI;		
B1	Intabulare, drept de PROPRIETATE, dobandit prin Lege, cota actuala 1/1, cota initiala 1/1 1) STATUL ROMAN , CIF:9999999999999, LIPSA CUI	A1
Act Normativ nr. Legea nr. 107, din 25/09/1996 emis de PARLAMENTUL ROMANIEI;		
B2	Intabulare, drept de ADMINISTRARE, dobandit prin Lege, cota actuala 1/1, cota initiala 1/1 1) ADMINISTRATIA BAZINALA DE APA JIU , CIF:23886365	A1

C. Partea III. SARCINI .

Inscrieri privind dezmembramintele dreptului de proprietate, drepturi reale de garanție și sarcini	Referințe
NU SUNT	

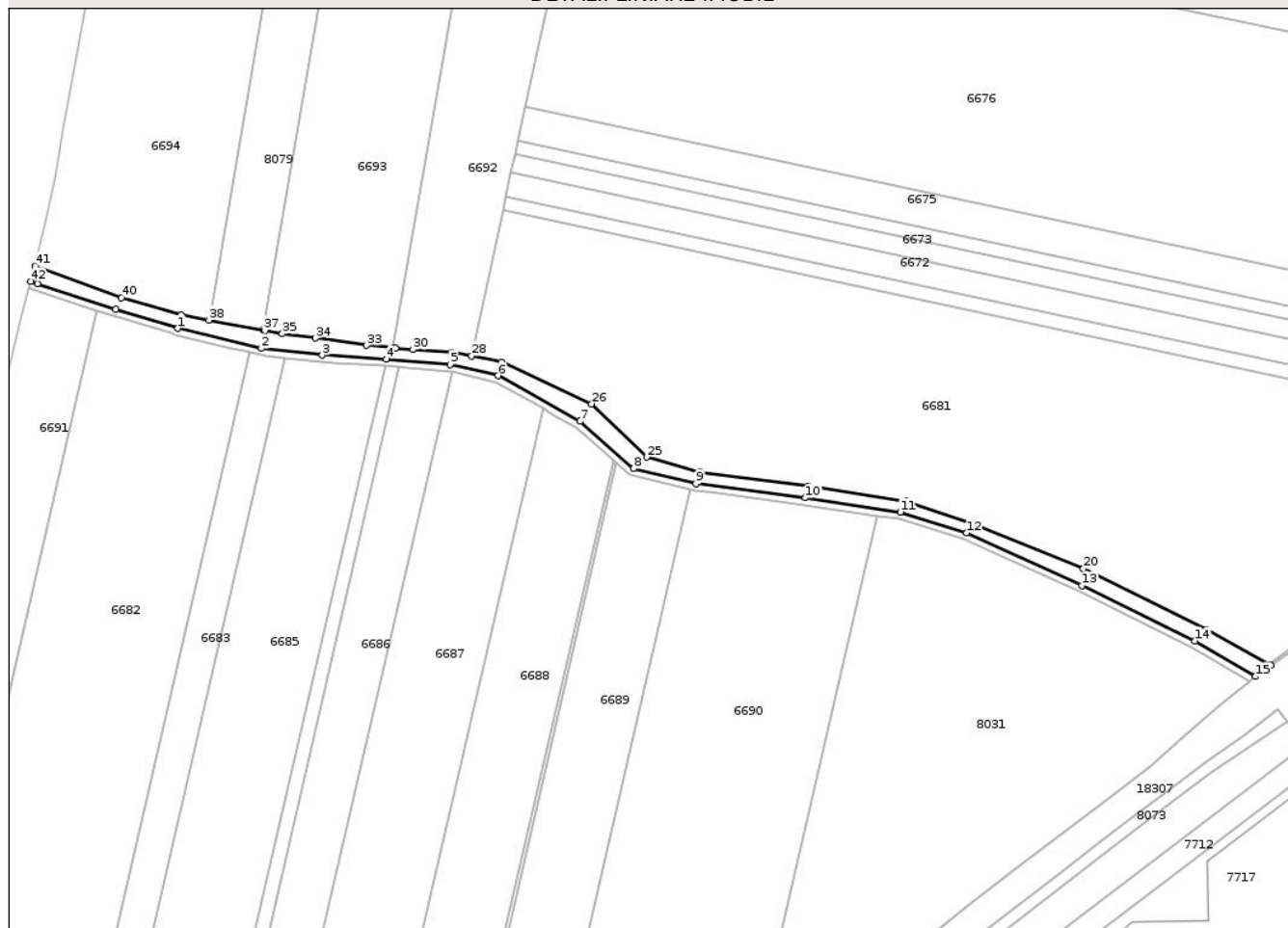
Anexa Nr. 1 La Partea I

Teren

Nr cadastral	Suprafața (mp)*	Observații / Referințe
	6.309	Parau Varvor nr. M.F. 114041 partial;

* Suprafața este determinată în planul de proiecție Stereo 70.

DETALII LINIARE IMOBIL



Date referitoare la teren

Crt	Categorie folosință	Intravilan	Suprafața (mp)	Tarla	Parcelă	Nr. topo	Observații / Referințe
1	ape statatoare	NU	6.309	HC 1815/1	-	-	

Lungime Segmente

1) Valorile lungimilor segmentelor sunt obținute din proiecție în plan.

Punct început	X / Y	Punct sfârșit	X / Y	Lungime segment	Punct început	X / Y	Punct sfârșit	X / Y	Lungime segment	Punct început	X / Y	Punct sfârșit	X / Y	Lungime segment
1	394.158,574 303.446,519	2	394.207,053 303.434,917	49.848	2	394.207,053 303.434,917	3	394.242,337 303.430,992	35.502	3	394.242,337 303.430,992	4	394.279,464 303.428,735	37.196
4	394.279,464 303.428,735	5	394.316,68 303.425,586	37.349	5	394.316,68 303.425,586	6	394.344,34 303.419,078	28.415	6	394.344,34 303.419,078	7	394.391,942 303.392,62	54.461
7	394.391,942 303.392,62	8	394.422,956 303.365,136	41.44	8	394.422,956 303.365,136	9	394.459,074 303.356,523	37.131	9	394.459,074 303.356,523	10	394.522,603 303.348,244	64.066
10	394.522,603 303.348,244	11	394.577,684 303.339,968	55.699	11	394.577,684 303.339,968	12	394.616,214 303.327,897	40.377	12	394.616,214 303.327,897	13	394.683,232 303.297,414	73.625
13	394.683,232 303.297,414	14	394.748,727 303.265,321	72.935	14	394.748,727 303.265,321	15	394.783,673 303.244,683	40.585	15	394.783,673 303.244,683	16	394.786,802 303.247,181	4.004

Punct început	X / Y	Punct sfârșit	X / Y	Lungime segment	Punct început	X / Y	Punct sfârșit	X / Y	Lungime segment	Punct început	X / Y	Punct sfârșit	X / Y	Lungime segment
16	394.786,802 303.247,181	17	394.792,578 303.251,148	7.007	17	394.792,578 303.251,148	18	394.791,949 303.251,496	0.719	18	394.791,949 303.251,496	19	394.755,263 303.271,791	41.926
19	394.755,263 303.271,791	20	394.683,859 303.307,17	79.688	20	394.683,859 303.307,17	21	394.619,326 303.333,477	69.689	21	394.619,326 303.333,477	22	394.581,48 303.346,156	39.913
22	394.581,48 303.346,156	23	394.524,425 303.355,001	57.737	23	394.524,425 303.355,001	24	394.461,481 303.363,143	63.468	24	394.461,481 303.363,143	25	394.430,491 303.371,889	32.201
25	394.430,491 303.371,889	26	394.398,642 303.402,736	44.338	26	394.398,642 303.402,736	27	394.346,32 303.426,89	57.628	27	394.346,32 303.426,89	28	394.329,054 303.430,61	17.662
28	394.329,054 303.430,61	29	394.317,652 303.432,449	11.549	29	394.317,652 303.432,449	30	394.294,951 303.434,158	22.765	30	394.294,951 303.434,158	31	394.284,733 303.435,104	10.262
31	394.284,733 303.435,104	32	394.283,58 303.435,211	1.158	32	394.283,58 303.435,211	33	394.267,904 303.436,663	15.743	33	394.267,904 303.436,663	34	394.238,409 303.440,839	29.789
34	394.238,409 303.440,839	35	394.219,201 303.443,344	19.371	35	394.219,201 303.443,344	36	394.209,204 303.445,211	10.17	36	394.209,204 303.445,211	37	394.208,083 303.445,42	1.14
37	394.208,083 303.445,42	38	394.176,708 303.451,279	31.917	38	394.176,708 303.451,279	39	394.160,283 303.454,346	16.709	39	394.160,283 303.454,346	40	394.125,894 303.464,298	35.8
40	394.125,894 303.464,298	41	394.075,574 303.482,705	53.581	41	394.075,574 303.482,705	42	394.073,278 303.473,757	9.238	42	394.073,278 303.473,757	43	394.077,073 303.472,505	3.996
43	394.077,073 303.472,505	44	394.122,401 303.457,541	47.734	44	394.122,401 303.457,541	1	394.158,574 303.446,519	37.815					

** Lungimile segmentelor sunt determinate în planul de proiecție Stereo 70 și sunt rotunjite la 1 milimetru.

*** Distanța dintre puncte este formată din segmente cumulate ce sunt mai mici decât valoarea 1 milimetru.

Neutilizabil în
Civil

**DATE DESPRE IMOBILUL NR. 8031**

Oficiul de Cadastru și Publicitate Imobiliară DOLJ
Biroul de Cadastru și Publicitate Imobiliară Craiova

A. Partea I. Descrierea imobilului

TEREN Extravilan

Adresa: Jud. Dolj, T76, P12

Nr. Crt	Nr cadastral Nr. topografic	Suprafața* (mp)	Observații / Referințe
A1		41.477	Sector cadastral:12 Teren neimprejmuit; Imobilul a fost diminuat cu un procent de 24.59%

B. Partea II. Proprietari și acte

Inscrieri privitoare la dreptul de proprietate și alte drepturi reale		Referințe
/		
Act Administrativ nr. TDP 2685-45374, din 03/10/2001 emis de CJSDPAT DOLJ;		
B1	Intabulare, drept de PROPRIETATE, dobandit prin Reconstituire, cota actuala 1/1, cota initiala 1/1 1) SAVU ANGELA IONESCU, LIPSA CNP	A1

C. Partea III. SARCINI .

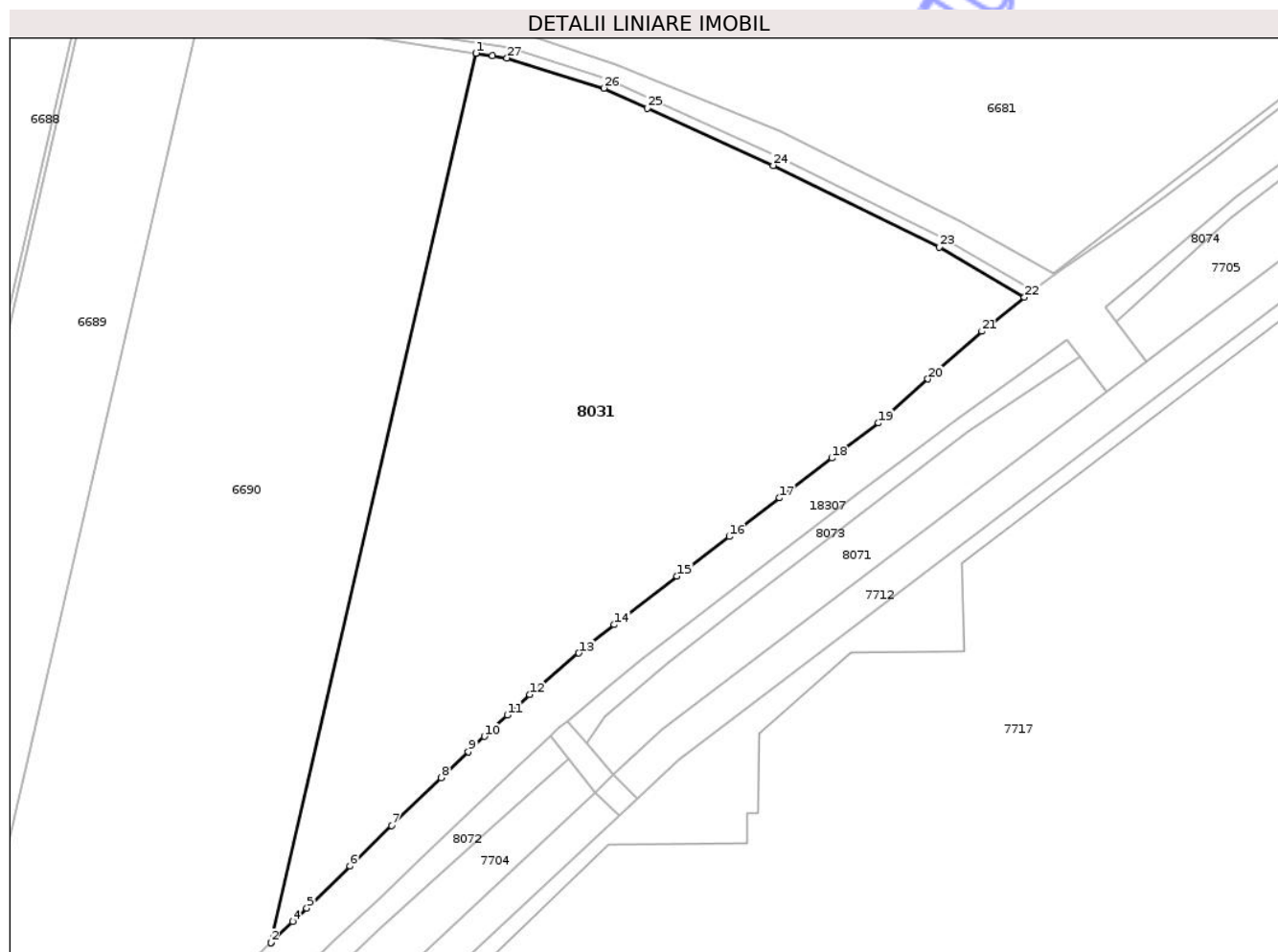
Inscrieri privind dezmembramintele dreptului de proprietate, drepturi reale de garanție și sarcini	Referințe
NU SUNT	

Anexa Nr. 1 La Partea I

Teren

Nr cadastral	Suprafața (mp)*	Observații / Referințe
	41.477	Imobilul a fost diminuat cu un procent de 24.59%

* Suprafața este determinată în planul de proiecție Stereo 70.



Date referitoare la teren

Crt	Categorie folosință	Intra vilan	Suprafața (mp)	Tarla	Parcelă	Nr. topo	Observații / Referințe
1	arabil	NU	41.477	76	12	-	

Lungime Segmente

1) Valorile lungimilor segmentelor sunt obținute din proiecție în plan.

Punct început	X / Y	Punct sfârșit	X / Y	Lungime segment (** (m)
1	394.564,531 303.337,899	2	394.483,842 302.988,285	358.804
3	394.483,868 302.988,31	4	394.492,549 302.996,669	12.051
5	394.498,003 303.001,921	6	394.514,983 303.018,464	23.706
7	394.531,389 303.034,336	8	394.550,906 303.053,195	27.14
9	394.561,581 303.063,413	10	394.567,866 303.069,429	8.7

Punct început	X / Y	Punct sfârșit	X / Y	Lungime segment (** (m)
2	394.483,842 302.988,285	3	394.483,868 302.988,31	0.036
4	394.492,549 302.996,669	5	394.498,003 303.001,921	7.572
6	394.514,983 303.018,464	7	394.531,389 303.034,336	22.827
8	394.550,906 303.053,195	9	394.561,581 303.063,413	14.777
10	394.567,866 303.069,429	11	394.576,914 303.077,764	12.302

Punct început	X / Y	Punct sfârșit	X / Y	Lungime segment (** (m)
11	394.576,914 303.077,764	12	394.585,696 303.085,854	11.94
13	394.605,034 303.102,171	14	394.618,984 303.113,318	17.857
15	394.643,67 303.132,355	16	394.664,192 303.147,95	25.775
17	394.683,989 303.163,151	18	394.704,521 303.178,786	25.807
19	394.722,927 303.192,565	20	394.742,324 303.209,845	25.978
21	394.763,516 303.228,593	22	394.780,328 303.242,013	21.511
23	394.746,827 303.261,797	24	394.681,523 303.293,797	72.723
25	394.631,974 303.316,334	26	394.614,782 303.324,154	18.887
27	394.576,783 303.336,059	28	394.571,076 303.336,916	5.771
29	394.564,55 303.337,896	1	394.564,531 303.337,899	0.019

Punct început	X / Y	Punct sfârșit	X / Y	Lungime segment (** (m)
12	394.585,696 303.085,854	13	394.605,034 303.102,171	25.302
14	394.618,984 303.113,318	15	394.643,67 303.132,355	31.174
16	394.664,192 303.147,95	17	394.683,989 303.163,151	24.96
18	394.704,521 303.178,786	19	394.722,927 303.192,565	22.992
20	394.742,324 303.209,845	21	394.763,516 303.228,593	28.295
22	394.780,328 303.242,013	23	394.746,827 303.261,797	38.907
24	394.681,523 303.293,797	25	394.631,974 303.316,334	54.434
26	394.614,782 303.324,154	27	394.576,783 303.336,059	39.82
28	394.571,076 303.336,916	29	394.564,55 303.337,896	6.599

** Lungimile segmentelor sunt determinate în planul de proiecție Stereo 70 și sunt rotunjite la 1 milimetru.

*** Distanța dintre puncte este formată din segmente cumulate ce sunt mai mici decât valoarea 1 milimetru.

**DATE DESPRE IMOBILUL NR. 6673**

Oficiul de Cadastru și Publicitate Imobiliară DOLJ
Biroul de Cadastru și Publicitate Imobiliară Craiova

A. Partea I. Descrierea imobilului

TEREN Extravilan

Adresa: Jud. Dolj, T76, P3/1

Nr. Crt	Nr cadastral Nr. topografic	Suprafața* (mp)	Observații / Referințe
A1		7.500	Sector cadastral:12 Teren neimprejmuit;

B. Partea II. Proprietari și acte

Inscrieri privitoare la dreptul de proprietate și alte drepturi reale	Referințe
/	
Act Administrativ nr. TDP 3270, din 13/01/2004 emis de CJSDPAT DOLJ;	
B1	A1
Intabulare, drept de PROPRIETATE, dobandit prin Reconstituire, cota actuala 1/1, cota initiala 1/1	
1) IANCU M DUMITRU, LIPSA CNP	

C. Partea III. SARCINI .

Inscrieri privind dezmembramintele dreptului de proprietate, drepturi reale de garanție și sarcini	Referințe
NU SUNT	

Anexa Nr. 1 La Partea I

Teren

Nr cadastral	Suprafața (mp)*	Observații / Referințe
	7.500	

* Suprafața este determinată în planul de proiecție Stereo 70.

DETALII LINIARE IMOBIL



Date referitoare la teren

Crt	Categorie folosință	Intra vilan	Suprafața (mp)	Tarla	Parcelă	Nr. topo	Observații / Referințe
1	arabil	NU	7.500	76	3/1	-	

Lungime Segmente

1) Valorile lungimilor segmentelor sunt obținute din proiecție în plan.

Punct început	X / Y	Punct sfârșit	X / Y	Lungime segment (** (m)
1	394.354,218 303.547,846	2	394.351,817 303.536,658	11.443
2	394.351,817 303.536,658	3	394.988,164 303.400,603	650.729
3	394.988,164 303.400,603	4	394.990,159 303.402,195	2.552
4	394.990,159 303.402,195	5	394.992,513 303.404,074	3.012
5	394.992,513 303.404,074	6	394.999,726 303.409,832	9.229

Punct început	X / Y	Punct sfârșit	X / Y	Lungime segment (** (m)
6	394.999,726 303.409,832	1	394.354,218 303.547,846	660.097

** Lungimile segmentelor sunt determinate în planul de proiecție Stereo 70 și sunt rotunjite la 1 milimetru.

*** Distanța dintre puncte este formată din segmente cumulate ce sunt mai mici decât valoarea 1 milimetru.

Neutilizabil în Circuitul Civil

**DATE DESPRE IMOBILUL NR. 6676**

Oficiul de Cadastru și Publicitate Imobiliară DOLJ
Biroul de Cadastru și Publicitate Imobiliară Craiova

A. Partea I. Descrierea imobilului

TEREN Extravilan

Nr. CF vechi:886

Nr. cadastral vechi:961

Adresa: Jud. Dolj, T76, P5

Nr. Crt	Nr cadastral Nr. topografic	Suprafața* (mp)	Observații / Referințe
A1	31096	100.000	Sector cadastral:12 Teren neimprejmuit;

B. Partea II. Proprietari și acte

Inscrieri privitoare la dreptul de proprietate și alte drepturi reale		Referințe
35207 / 20/12/2005		
Act Administrativ nr. TDP nr 3120-15044, din 06/06/2002 emis de CJSDPAT DOLJ;		
B1	Intabulare, drept de PROPRIETATE, dobandit prin lesire Din Indiviziune, cota actuala 1/1, cota initiala 1/1 1) BUNGET CORNEL, LIPSA CNP <i>OBSERVATII: (provenita din conversia CF 886)</i>	A1

C. Partea III. SARCINI .

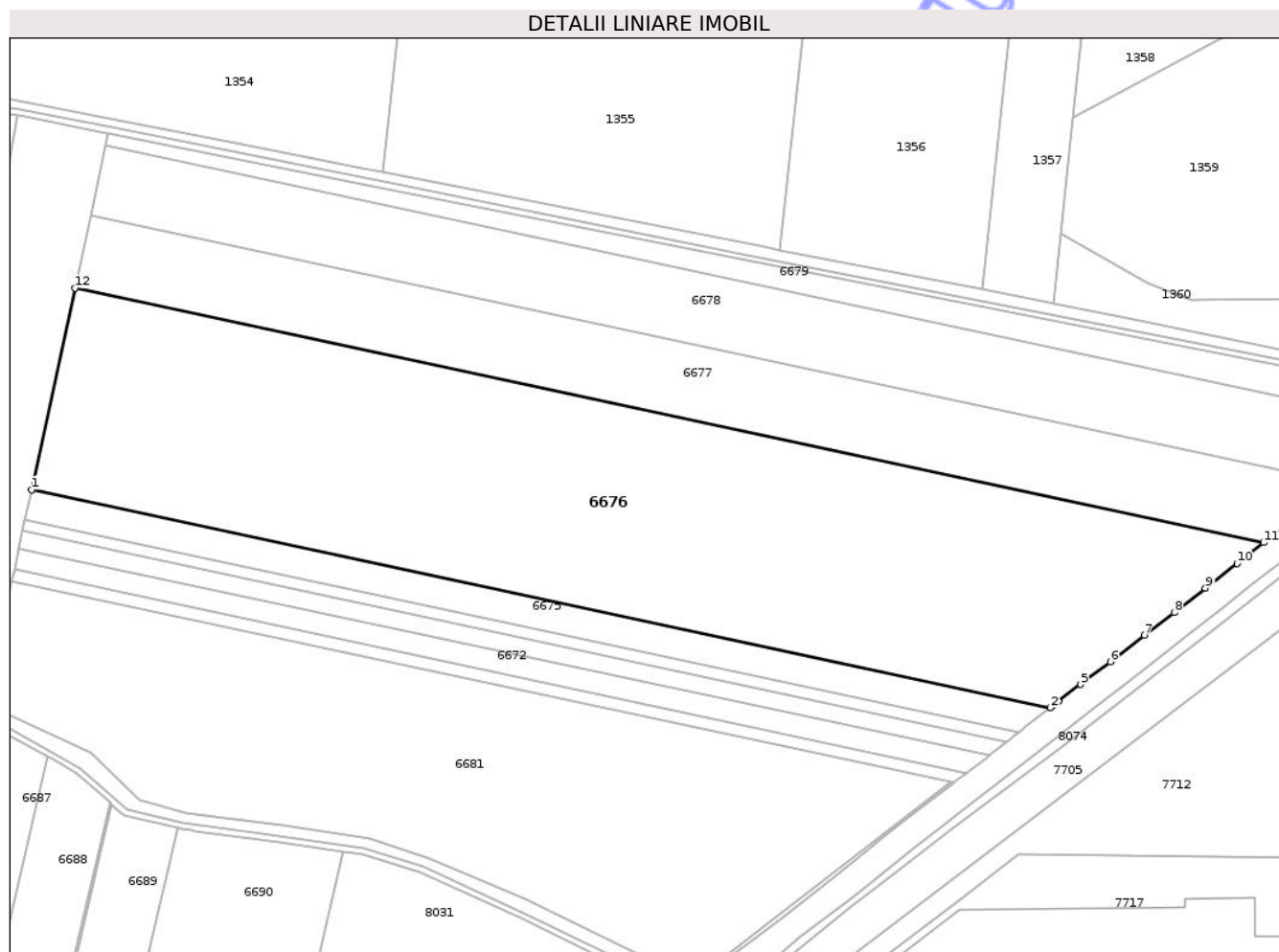
Inscrieri privind dezmembramintele dreptului de proprietate, drepturi reale de garanție și sarcini	Referințe
NU SUNT	

Anexa Nr. 1 La Partea I

Teren

Nr cadastral	Suprafața (mp)*	Observații / Referințe
31096	100.000	

* Suprafața este determinată în planul de proiecție Stereo 70.



Date referitoare la teren

Crt	Categorie folosință	Intra vilan	Suprafața (mp)	Tarla	Parcelă	Nr. topo	Observații / Referințe
1	arabil	NU	100.000	76	5	-	

Lungime Segmente

1) Valorile lungimilor segmentelor sunt obținute din proiecție în plan.

Punct început	X / Y	Punct sfârșit	X / Y	Lungime segment (** (m)
1	394.360,03 303.574,924	2	395.028,214 303.432,062	683.286
2	395.028,214 303.432,062	3	395.030,499 303.433,829	2.889
3	395.030,499 303.433,829	4	395.033,677 303.436,287	4.018
4	395.033,677 303.436,287	5	395.047,927 303.447,309	18.015
5	395.047,927 303.447,309	6	395.067,5 303.462,272	24.637

Punct început	X / Y	Punct sfârșit	X / Y	Lungime segment (** (m)
6	395.067,5 303.462,272	7	395.089,795 303.479,654	28.27
7	395.089,795 303.479,654	8	395.109,412 303.494,461	24.578
8	395.109,412 303.494,461	9	395.129,856 303.510,464	25.963
9	395.129,856 303.510,464	10	395.150,611 303.526,633	26.31
10	395.150,611 303.526,633	11	395.168,137 303.540,249	22.194
11	395.168,137 303.540,249	12	394.388,373 303.706,968	797.388
12	394.388,373 303.706,968	1	394.360,03 303.574,924	135.052

** Lungimile segmentelor sunt determinate în planul de proiecție Stereo 70 și sunt rotunjite la 1 milimetru.

*** Distanța dintre puncte este formată din segmente cumulate ce sunt mai mici decât valoarea 1 milimetru.

Neutilizabil în Circuitul Civil

**DATE DESPRE IMOBILUL NR. 6677**

Oficiul de Cadastru și Publicitate Imobiliară DOLJ
Biroul de Cadastru și Publicitate Imobiliară Craiova

A. Partea I. Descrierea imobilului

TEREN Extravilan

Nr. cadastral vechi:1411

Adresa: Jud. Dolj, T76, P6

Nr. Crt	Nr cadastral Nr. topografic	Suprafața* (mp)	Observații / Referințe
A1	31177	40.000	Sector cadastral:12 Teren neimprejmuit;

B. Partea II. Proprietari și acte

Inscrieri privitoare la dreptul de proprietate și alte drepturi reale		Referințe
23064 / 15/03/2013		
Act Notarial nr. contract de vanzare cumparare aut nr 213, din 14/03/2013 emis de NP PATRAU GHEORGHE;		
B1	Intabulare, drept de PROPRIETATE, dobandit prin Conventie, cota actuala 1/1, cota initiala 1/1 1) FOTACHE ADRIAN FLORIN	A1

C. Partea III. SARCINI .

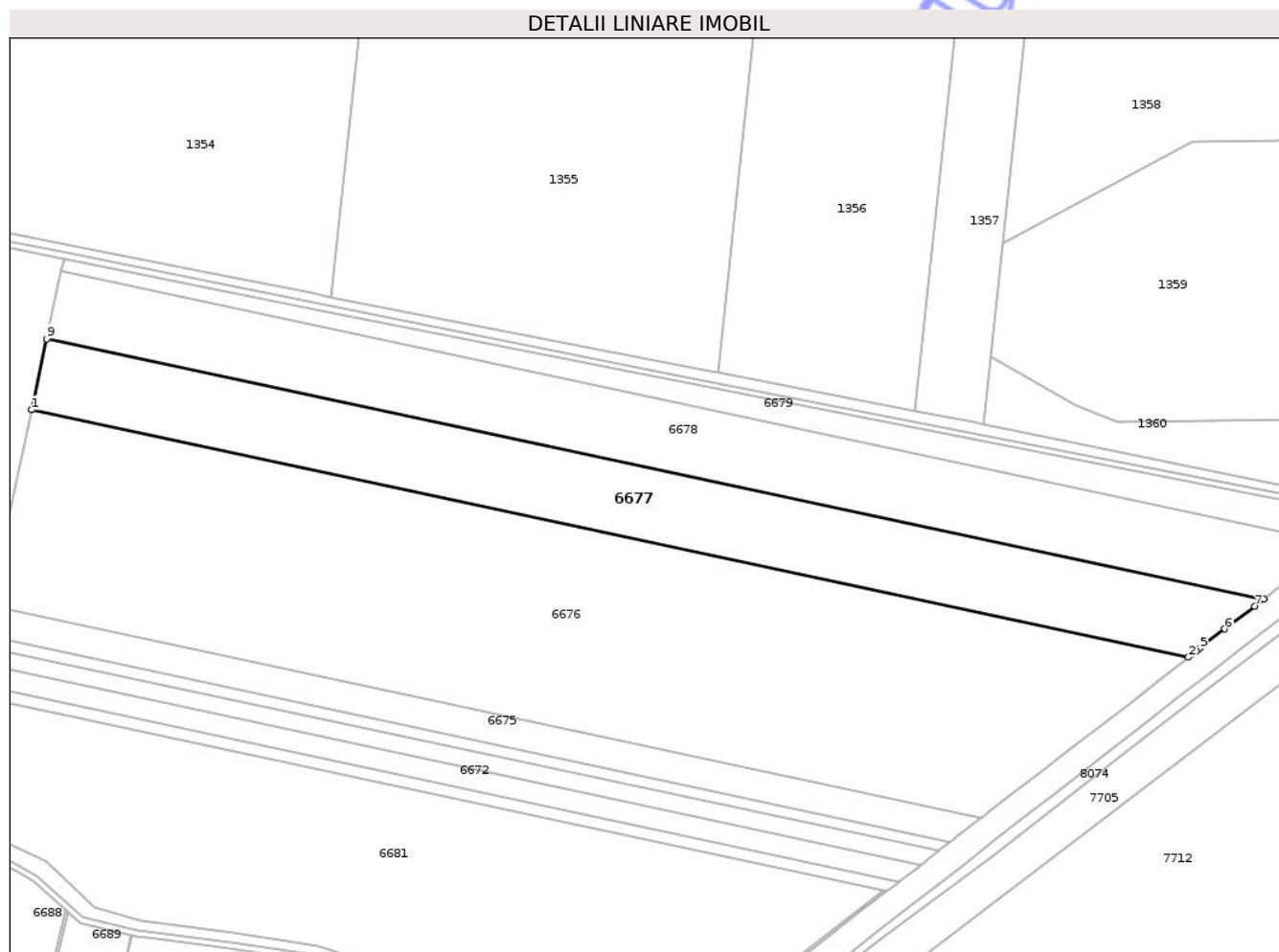
Inscrieri privind dezmembramintele dreptului de proprietate, drepturi reale de garanție și sarcini	Referințe
NU SUNT	

Anexa Nr. 1 La Partea I

Teren

Nr cadastral	Suprafața (mp)*	Observații / Referințe
31177	40.000	

* Suprafața este determinată în planul de proiecție Stereo 70.



Date referitoare la teren

Crt	Categorie folosință	Intra vilan	Suprafața (mp)	Tarla	Parcelă	Nr. topo	Observații / Referințe
1	arabil	NU	40.000	76	6	-	

Lungime Segmente

1) Valorile lungimilor segmentelor sunt obținute din proiecție în plan.

Punct început	X / Y	Punct sfârșit	X / Y	Lungime segment (** (m)
1	394.388,373 303.706,968	2	395.168,137 303.540,249	797.388
2	395.168,137 303.540,249	3	395.171,02 303.542,489	3.651
3	395.171,02 303.542,489	4	395.173,33 303.544,284	2.925
4	395.173,33 303.544,284	5	395.175,916 303.546,294	3.275
5	395.175,916 303.546,294	6	395.192,625 303.559,28	21.162

Punct început	X / Y	Punct sfârșit	X / Y	Lungime segment (** (m)
6	395.192,625 303.559,28	7	395.212,815 303.574,685	25.396
7	395.212,815 303.574,685	8	395.218,86 303.579,407	7.671
8	395.218,86 303.579,407	9	394.398,634 303.754,777	838.764
9	394.398,634 303.754,777	1	394.388,373 303.706,968	48.898

** Lungimile segmentelor sunt determinate în planul de proiecție Stereo 70 și sunt rotunjite la 1 milimetru.

*** Distanța dintre puncte este formată din segmente cumulate ce sunt mai mici decât valoarea 1 milimetru.

Neutilizabil în Circuitul Civil

**DATE DESPRE IMOBILUL NR. 6678**

Oficiul de Cadastru și Publicitate Imobiliară DOLJ
Biroul de Cadastru și Publicitate Imobiliară Craiova

A. Partea I. Descrierea imobilului

TEREN Extravilan

Adresa: Jud. Dolj, T76, P7

Nr. Crt	Nr cadastral Nr. topografic	Suprafața* (mp)	Observații / Referințe
A1		40.100	Sector cadastral:12 Teren neimprejmit;

B. Partea II. Proprietari și acte

Inscrieri privitoare la dreptul de proprietate și alte drepturi reale	Referințe
/	
Act Administrativ nr. TDP 3146-15044, din 19/06/2002 emis de CJSDPAT DOLJ;	
B1	A1
Intabulare, drept de PROPRIETATE, dobandit prin Reconstituire, cota actuala 1/1, cota initiala 1/1	
1) MITRICĂ GH. MARIN, LIPSA CNP	

C. Partea III. SARCINI .

Inscrieri privind dezmembramintele dreptului de proprietate, drepturi reale de garanție și sarcini	Referințe
NU SUNT	

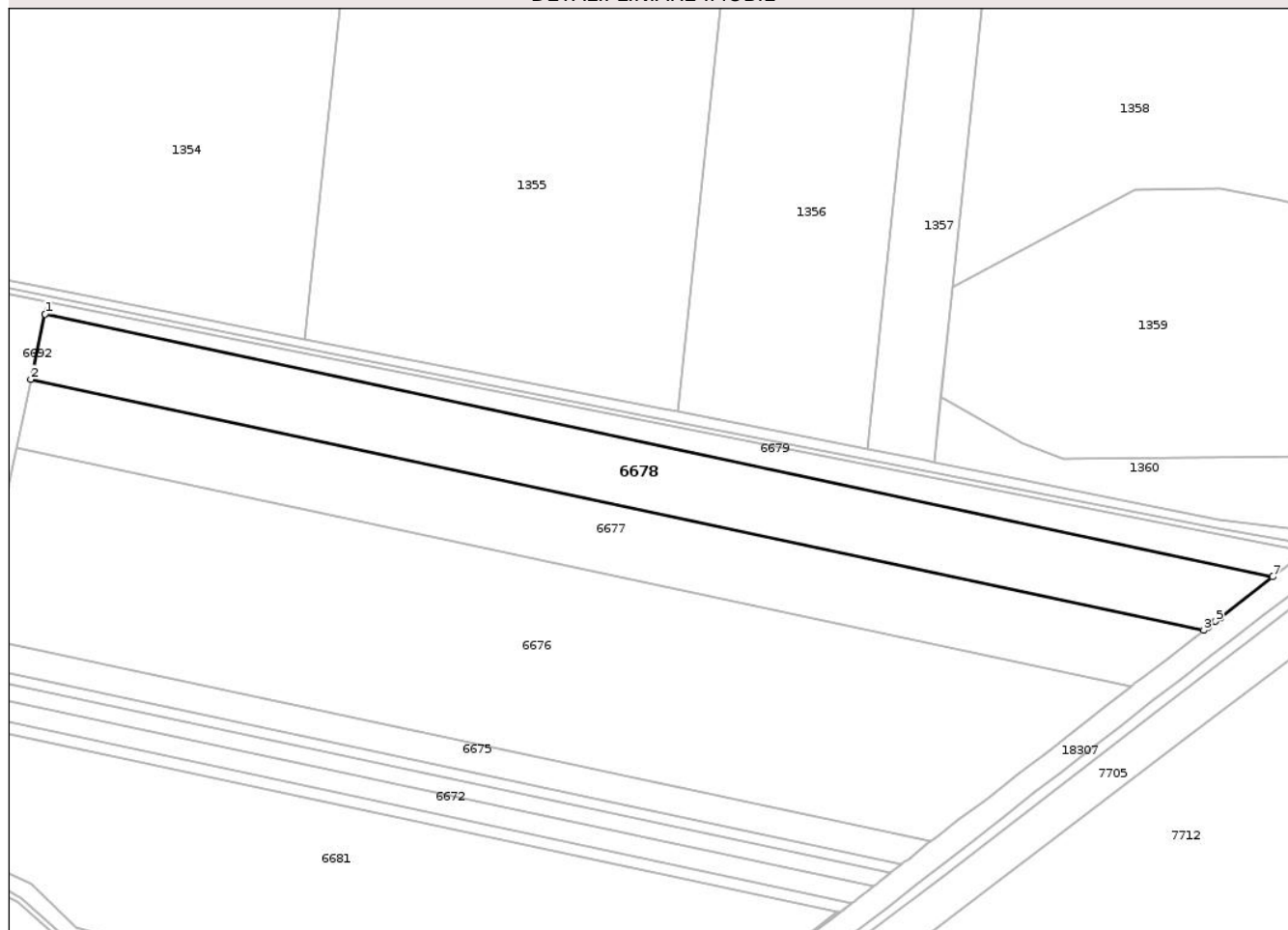
Anexa Nr. 1 La Partea I

Teren

Nr cadastral	Suprafața (mp)*	Observații / Referințe
	40.100	

* Suprafața este determinată în planul de proiecție Stereo 70.

DETALII LINIARE IMOBIL



Date referitoare la teren

Crt	Categorie folosință	Intra vilan	Suprafața (mp)	Tarla	Parcelă	Nr. topo	Observații / Referințe
1	arabil	NU	40.100	76	7	-	

Lungime Segmente

1) Valorile lungimilor segmentelor sunt obținute din proiecție în plan.

Punct început	X / Y	Punct sfârșit	X / Y	Lungime segment (** (m)
1	394.408,438 303.800,452	2	394.398,634 303.754,777	46.715
2	394.398,634 303.754,777	3	395.218,86 303.579,407	838.764
3	395.218,86 303.579,407	4	395.221,885 303.581,769	3.838
4	395.221,885 303.581,769	5	395.227,124 303.585,861	6.648
5	395.227,124 303.585,861	6	395.230,789 303.588,724	4.651

Punct început	X / Y	Punct sfârșit	X / Y	Lungime segment (** (m)
6	395.230,789 303.588,724	7	395.267,081 303.616,869	45.927
7	395.267,081 303.616,869	1	394.408,438 303.800,452	878.049

** Lungimile segmentelor sunt determinate în planul de proiecție Stereo 70 și sunt rotunjite la 1 milimetru.

*** Distanța dintre puncte este formată din segmente cumulate ce sunt mai mici decât valoarea 1 milimetru.

Neutilizabil în Circuitul Civil

**DATE DESPRE IMOBILUL NR. 6679**

Oficiul de Cadastru și Publicitate Imobiliară DOLJ
Biroul de Cadastru și Publicitate Imobiliară Craiova

A. Partea I. Descrierea imobilului

TEREN Extravilan

Nr. CF vechi:1795
Nr. cadastral vechi:1413

Adresa: Jud. Dolj, T76, P8

Nr. Crt	Nr cadastral Nr. topografic	Suprafața* (mp)	Observații / Referințe
A1	31823	13.200	Sector cadastral:12 Teren neimprejmuit;

B. Partea II. Proprietari și acte

Inscrieri privitoare la dreptul de proprietate și alte drepturi reale	Referințe
14564 / 20/03/2009	
Act Notarial nr. act de partaj voluntar aut nr 400, din 18/03/2009 emis de BNP Gageatu I;	
B1	A1
Intabulare, drept de PROPRIETATE, dobandit prin Conventie, cota actuala 1/1, cota initiala 1/1	
1) VASILAS TUDOR AUGUSTIN, LIPSA CNP	
2) VASILAS DANA, LIPSA CNP	
OBSERVATII: (provenita din conversia CF 1795)	

C. Partea III. SARCINI .

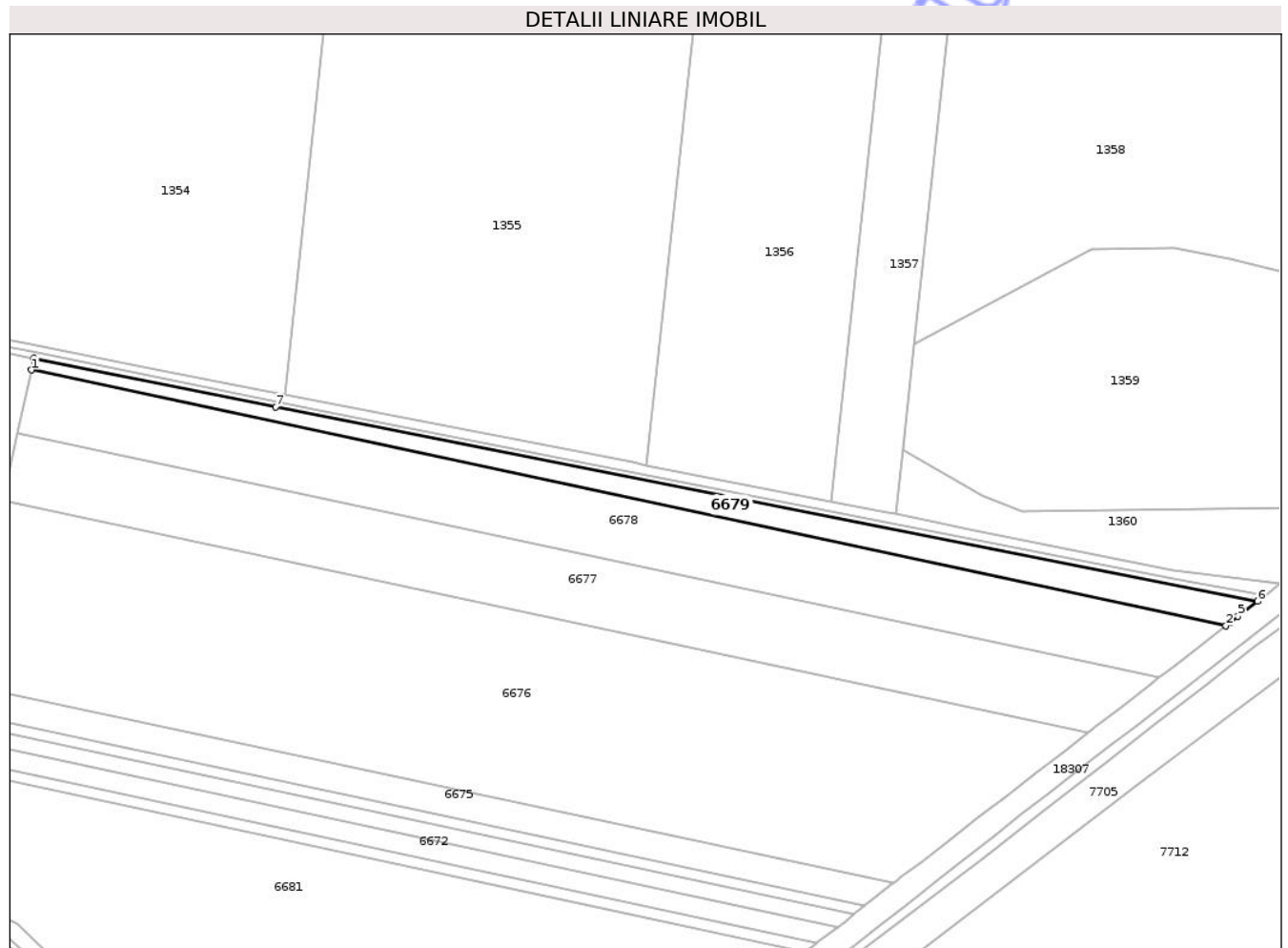
Inscrieri privind dezmembramintele dreptului de proprietate, drepturi reale de garanție și sarcini	Referințe
NU SUNT	

Anexa Nr. 1 La Partea I

Teren

Nr cadastral	Suprafața (mp)*	Observații / Referințe
31823	13.200	

* Suprafața este determinată în planul de proiecție Stereo 70.



Date referitoare la teren

Crt	Categorie folosință	Intra vilan	Suprafața (mp)	Tarla	Parcelă	Nr. topo	Observații / Referințe
1	arabil	NU	13.200	76	8	-	

Lungime Segmente

1) Valorile lungimilor segmentelor sunt obținute din proiecție în plan.

Punct început	X / Y	Punct sfârșit	X / Y	Lungime segment (** (m)
1	394.408,438 303.800,452	2	395.267,081 303.616,869	878.049
2	395.267,081 303.616,869	3	395.269,614 303.618,833	3.205
3	395.269,614 303.618,833	4	395.270,25 303.619,32	0.801
4	395.270,25 303.619,32	5	395.275,822 303.623,588	7.019
5	395.275,822 303.623,588	6	395.289,861 303.634,341	17.684

Punct început	X / Y	Punct sfârșit	X / Y	Lungime segment (** (m)
6	395.289,861 303.634,341	7	394.583,933 303.773,886	719.588
7	394.583,933 303.773,886	8	394.410,192 303.808,622	177.179
8	394.410,192 303.808,622	1	394.408,438 303.800,452	8.356

** Lungimile segmentelor sunt determinate în planul de proiecție Stereo 70 și sunt rotunjite la 1 milimetru.

*** Distanța dintre puncte este formată din segmente cumulate ce sunt mai mici decât valoarea 1 milimetru.

Neutilizabil în Circuitul Civil

**DATE DESPRE IMOBILUL NR. 6681**

Oficiul de Cadastru și Publicitate Imobiliară DOLJ
Biroul de Cadastru și Publicitate Imobiliară Craiova

A. Partea I. Descrierea imobilului

TEREN Extravilan

Adresa: Jud. Dolj, T76, P1

Nr. Crt	Nr cadastral Nr. topografic	Suprafața* (mp)	Observații / Referințe
A1	33243	71.547	Sector cadastral:12 Teren neimprejmuit;

B. Partea II. Proprietari și acte

Inscrieri privitoare la dreptul de proprietate și alte drepturi reale	Referințe
79268 / 24/04/2019	
Act Notarial nr. CONTRACT DE VANZARE AUT. NR. 1444, din 23/04/2019 emis de NP GASPAS MONICA ORTANSA (act notarial nr Declaratie aut. 1473 din 25.04.2019, emis de NP Gaspar Monica-Ortansa);	
B1	A1
Intabulare, drept de PROPRIETATE, dobandit prin Conventie, cota actuala 1/1, cota initiala 1/1	
1) DRAGHICI FLORIN	
2) DRAGHICI LUIZA	

C. Partea III. SARCINI .

Inscrieri privind dezmembramintele dreptului de proprietate, drepturi reale de garanție și sarcini	Referințe
NU SUNT	

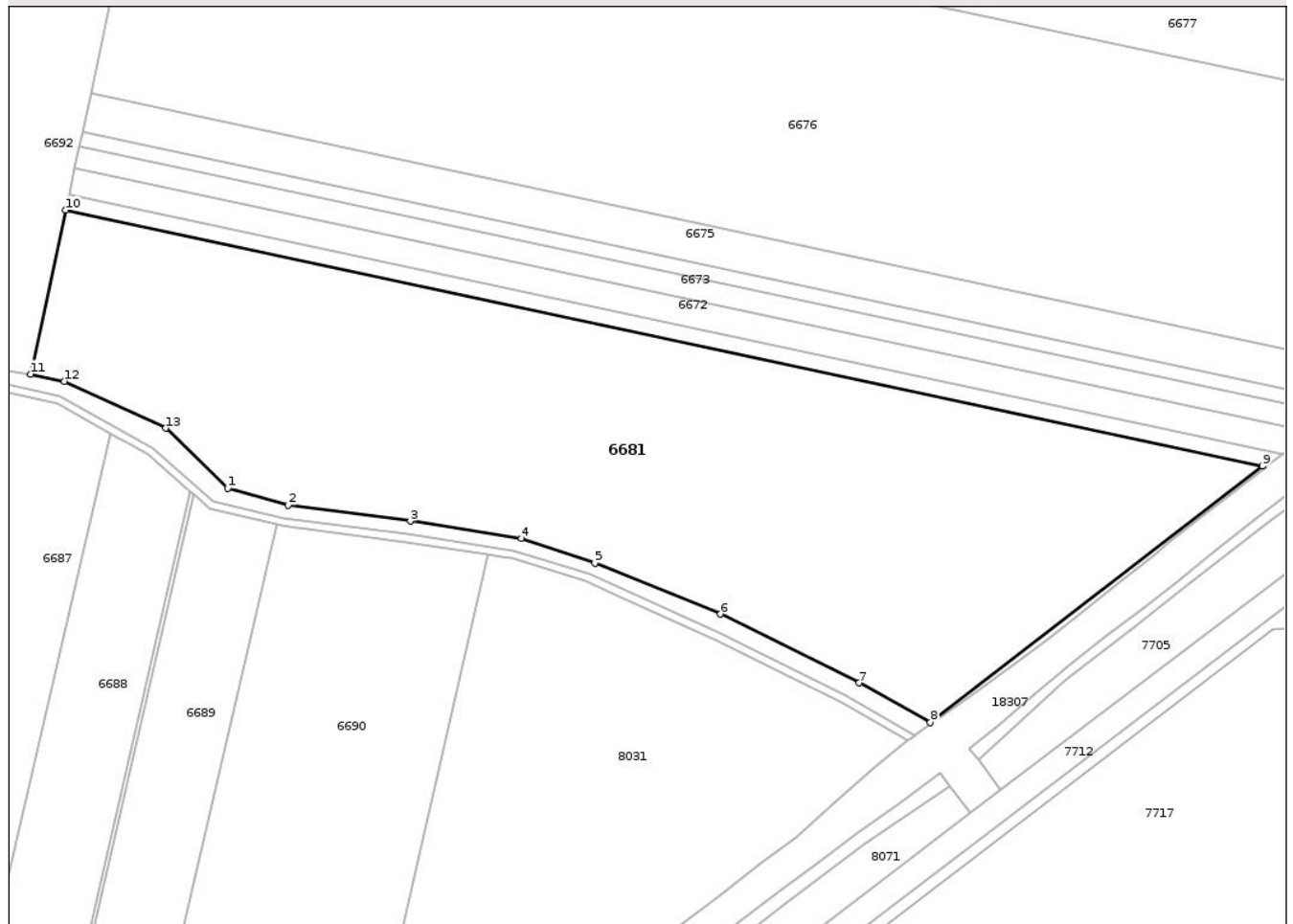
Anexa Nr. 1 La Partea I

Teren

Nr cadastral	Suprafața (mp)*	Observații / Referințe
33243	71.547	

* Suprafața este determinată în planul de proiecție Stereo 70.

DETALII LINIARE IMOBIL



Date referitoare la teren

Crt	Categorie folosință	Intravilan	Suprafața (mp)	Tarla	Parcelă	Nr. topo	Observații / Referințe
1	arabil	NU	71.547	76	1	-	

Lungime Segmente

1) Valorile lungimilor segmentelor sunt obținute din proiecție în plan.

Punct început	X / Y	Punct sfârșit	X / Y	Lungime segment (** (m)
1	394.430,491 303.371,889	2	394.461,481 303.363,143	32.201
2	394.461,481 303.363,143	3	394.524,425 303.355,001	63.468
3	394.524,425 303.355,001	4	394.581,48 303.346,156	57.737
4	394.581,48 303.346,156	5	394.619,326 303.333,477	39.913
5	394.619,326 303.333,477	6	394.683,859 303.307,17	69.689

Punct început	X / Y	Punct sfârşit	X / Y	Lungime segment (** (m)
6	394.683,859 303.307,17	7	394.755,263 303.271,791	79.688
7	394.755,263 303.271,791	8	394.791,949 303.251,496	41.926
8	394.791,949 303.251,496	9	394.962,819 303.383,213	215.745
9	394.962,819 303.383,213	10	394.347,136 303.514,851	629.598
10	394.347,136 303.514,851	11	394.329,054 303.430,61	86.16
11	394.329,054 303.430,61	12	394.346,32 303.426,89	17.662
12	394.346,32 303.426,89	13	394.398,642 303.402,736	57.628
13	394.398,642 303.402,736	1	394.430,491 303.371,889	44.338

** Lungimile segmentelor sunt determinate în planul de proiecție Stereo 70 și sunt rotunjite la 1 milimetru.

*** Distanța dintre puncte este formată din segmente cumulate ce sunt mai mici decât valoarea 1 milimetru.

**DATE DESPRE IMOBILUL NR. 6682**

Oficiul de Cadastru și Publicitate Imobiliară DOLJ
Biroul de Cadastru și Publicitate Imobiliară Craiova

A. Partea I. Descrierea imobilului

TEREN Extravilan

Nr. CF vechi:1027
Nr. cadastral vechi:1426

Adresa: Jud. Dolj, T76, P2

Nr. Crt	Nr cadastral Nr. topografic	Suprafața* (mp)	Observații / Referințe
A1	32811	40.171	Sector cadastral:12 Teren neimprejmuit;

B. Partea II. Proprietari și acte

Inscrieri privitoare la dreptul de proprietate și alte drepturi reale	Referințe
79292 / 24/04/2019	
Act Notarial nr. CONTRACT DE VANZARE AUT. NR. 1444, din 23/04/2019 emis de NP GASPARR MONICA ORTANSA (act notarial nr Declaratie aut nr. 1473 din 25.04.2019, emis de NP GASPARR MO);	
B1	A1
Intabulare, drept de PROPRIETATE, dobandit prin Conventie, cota actuala 1/1, cota initiala 1/1	
1) DRAGHICI FLORIN	
2) DRAGHICI LUIZA	

C. Partea III. SARCINI .

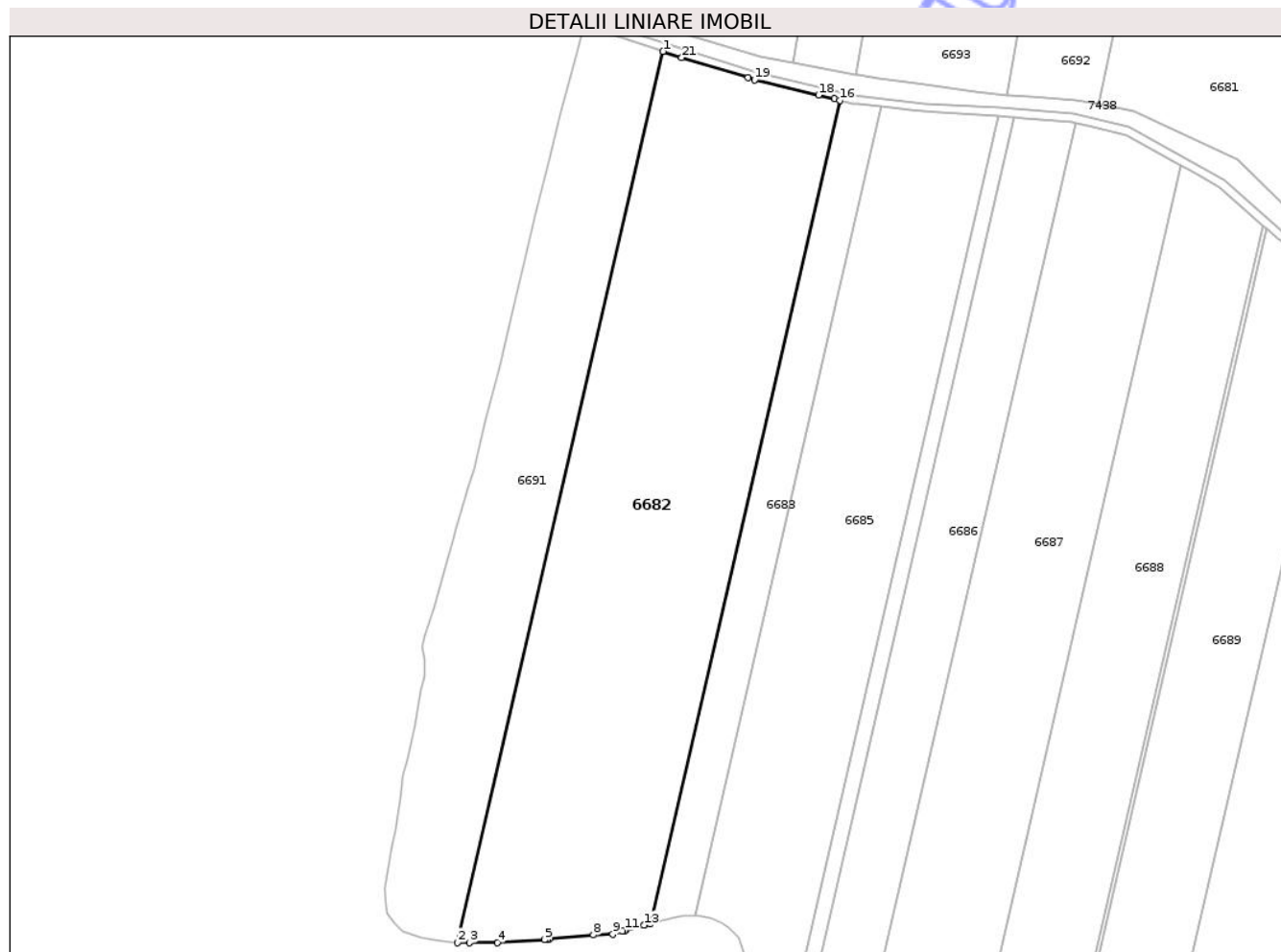
Inscrieri privind dezmembramintele dreptului de proprietate, drepturi reale de garanție și sarcini	Referințe
NU SUNT	

Anexa Nr. 1 La Partea I

Teren

Nr cadastral	Suprafața (mp)*	Observații / Referințe
32811	40.171	

* Suprafața este determinată în planul de proiecție Stereo 70.



Date referitoare la teren

Crt	Categorie folosință	Intra vilan	Suprafața (mp)	Tarla	Parcelă	Nr. topo	Observații / Referințe
1	arabil	NU	40.171	76	2	-	

Lungime Segmente

1) Valorile lungimilor segmentelor sunt obținute din proiecție în plan.

Punct început	X / Y	Punct sfârșit	X / Y	Lungime segment (** (m)
1	394.111,831 303.456,819	2	394.009,376 303.012,898	455.591
3	394.015,457 303.012,783	4	394.029,172 303.012,811	13.715
5	394.052,629 303.014,274	6	394.053,969 303.014,406	1.346
7	394.055,16 303.014,524	8	394.077,115 303.016,686	22.061
9	394.086,688 303.017,161	10	394.091,601 303.018,583	5.115

Punct început	X / Y	Punct sfârșit	X / Y	Lungime segment (** (m)
2	394.009,376 303.012,898	3	394.015,457 303.012,783	6.082
4	394.029,172 303.012,811	5	394.052,629 303.014,274	23.503
6	394.053,969 303.014,406	7	394.055,16 303.014,524	1.197
8	394.077,115 303.016,686	9	394.086,688 303.017,161	9.585
10	394.091,601 303.018,583	11	394.092,701 303.018,901	1.145

Punct început	X / Y	Punct sfârșit	X / Y	Lungime segment (** (m)
11	394.092,701 303.018,901	12	394.093,336 303.019,078	0.659
13	394.102,341 303.021,593	14	394.102,472 303.021,63	0.136
15	394.105,291 303.022,282	16	394.199,967 303.432,5	421.002
17	394.197,322 303.433,133	18	394.189,337 303.435,044	8.21
19	394.157,525 303.442,657	20	394.154,204 303.443,669	3.472
21	394.121,191 303.453,729	1	394.111,831 303.456,819	9.857

Punct început	X / Y	Punct sfârșit	X / Y	Lungime segment (** (m)
12	394.093,336 303.019,078	13	394.102,341 303.021,593	9.35
14	394.102,472 303.021,63	15	394.105,291 303.022,282	2.893
16	394.199,967 303.432,5	17	394.197,322 303.433,133	2.72
18	394.189,337 303.435,044	19	394.157,525 303.442,657	32.71
20	394.154,204 303.443,669	21	394.121,191 303.453,729	34.512

** Lungimile segmentelor sunt determinate în planul de proiecție Stereo 70 și sunt rotunjite la 1 milimetru.

*** Distanța dintre puncte este formată din segmente cumulate ce sunt mai mici decât valoarea 1 milimetru.

Neutilizabil în Circuit Civil

**DATE DESPRE IMOBILUL NR. 6684**

Oficiul de Cadastru și Publicitate Imobiliară DOLJ
Biroul de Cadastru și Publicitate Imobiliară Craiova

A. Partea I. Descrierea imobilului

TEREN Extravilan

Adresa: Jud. Dolj, T76, P4

Nr. Crt	Nr cadastral Nr. topografic	Suprafața* (mp)	Observații / Referințe
A1		6.561	Sector cadastral:12 Teren neimprejmuit; Imobilul a fost diminuat cu un procent de 24.59%

B. Partea II. Proprietari și acte

Inscrieri privitoare la dreptul de proprietate și alte drepturi reale		Referințe
/		
Act Administrativ nr. TDP 2687-45374, din 03/10/2001 emis de CJSDPAT DOLJ;		
B1	Intabulare, drept de PROPRIETATE, dobandit prin Reconstituire, cota actuala 1/1, cota initiala 1/1 1) CATRINOIU I IOANA, LIPSA CNP	A1

C. Partea III. SARCINI .

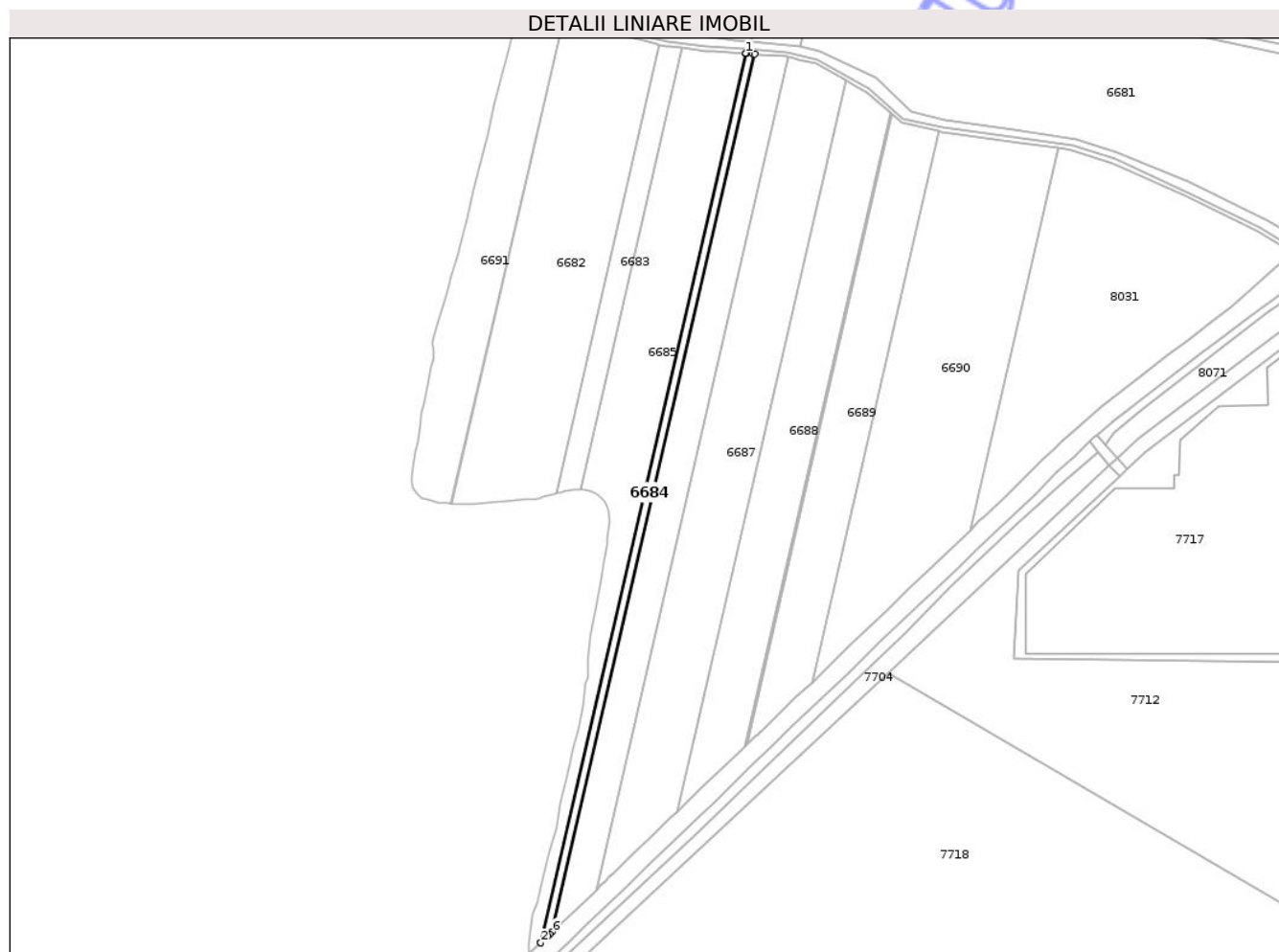
Inscrieri privind dezmembramintele dreptului de proprietate, drepturi reale de garanție și sarcini	Referințe
NU SUNT	

Anexa Nr. 1 La Partea I

Teren

Nr cadastral	Suprafața (mp)*	Observații / Referințe
	6.561	Imobilul a fost diminuat cu un procent de 24.59%

* Suprafața este determinată în planul de proiecție Stereo 70.



Date referitoare la teren

Crt	Categorie folosință	Intra vilan	Suprafața (mp)	Tarla	Parcelă	Nr. topo	Observații / Referințe
1	arabil	NU	6.561	76	4	-	

Lungime Segmente

1) Valorile lungimilor segmentelor sunt obținute din proiecție în plan.

Punct început	X / Y	Punct sfârșit	X / Y	Lungime segment (** (m)
1	394.278,948 303.424,759	2	394.091,234 302.611,422	834.718
2	394.091,234 302.611,422	3	394.091,267 302.611,454	0.046
3	394.091,267 302.611,454	4	394.097,693 302.617,532	8.845
4	394.097,693 302.617,532	5	394.099,654 302.619,387	2.699
5	394.099,654 302.619,387	6	394.101,62 302.621,247	2.706

Punct început	X / Y	Punct sfârşit	X / Y	Lungime segment (** (m)
6	394.101,62 302.621,247	7	394.286,913 303.424,09	823.948
7	394.286,913 303.424,09	8	394.285,404 303.424,218	1.514
8	394.285,404 303.424,218	9	394.279,174 303.424,745	6.252
9	394.279,174 303.424,745	10	394.278,972 303.424,757	0.202
10	394.278,972 303.424,757	1	394.278,948 303.424,759	0.024

** Lungimile segmentelor sunt determinate în planul de proiecţie Stereo 70 şi sunt rotunjite la 1 milimetru.

*** Distanţa dintre puncte este formată din segmente cumulate ce sunt mai mici decât valoarea 1 milimetru.

Neutilizabil în Circuitul Civil

**DATE DESPRE IMOBILUL NR. 6686**

Oficiul de Cadastru și Publicitate Imobiliară DOLJ
Biroul de Cadastru și Publicitate Imobiliară Craiova

A. Partea I. Descrierea imobilului

TEREN Extravilan

Adresa: Jud. Dolj, T76, P6

Nr. Crt	Nr cadastral Nr. topografic	Suprafața* (mp)	Observații / Referințe
A1		24.509	Sector cadastral:12 Teren neimprejmuit; Imobilul a fost diminuat cu un procent de 24.59%

B. Partea II. Proprietari și acte

Inscrieri privitoare la dreptul de proprietate și alte drepturi reale		Referințe
/		
Act Administrativ nr. TDP 2529-19525, din 12/10/2000 emis de CJSDPAT DOLJ;		
B1	Intabulare, drept de PROPRIETATE, dobandit prin Reconstituire, cota actuala 1/1, cota initiala 1/1 1) MOISE I. RODICA, LIPSA CNP	A1

C. Partea III. SARCINI .

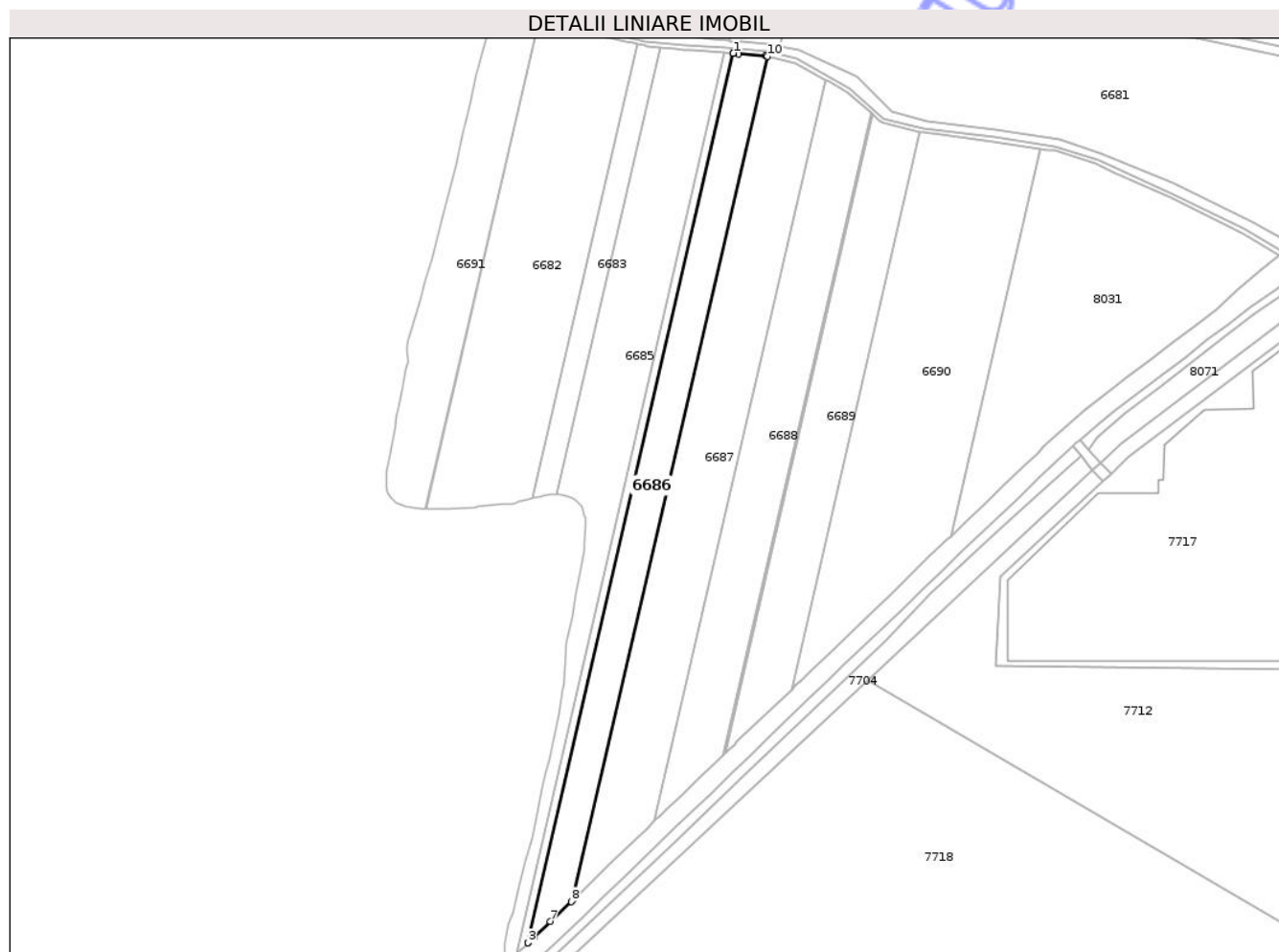
Inscrieri privind dezmembramintele dreptului de proprietate, drepturi reale de garanție și sarcini	Referințe
NU SUNT	

Anexa Nr. 1 La Partea I

Teren

Nr cadastral	Suprafața (mp)*	Observații / Referințe
	24.509	Imobilul a fost diminuat cu un procent de 24.59%

* Suprafața este determinată în planul de proiecție Stereo 70.



Date referitoare la teren

Crt	Categorie folosință	Intra vilan	Suprafața (mp)	Tarla	Parcelă	Nr. topo	Observații / Referințe
1	arabil	NU	24.509	76	6	-	

Lungime Segmente

1) Valorile lungimilor segmentelor sunt obținute din proiecție în plan.

Punct început	X / Y	Punct sfârșit	X / Y	Lungime segment (** (m)
1	394.286,935 303.424,088	2	394.286,913 303.424,09	0.022
2	394.286,913 303.424,09	3	394.101,62 302.621,247	823.948
3	394.101,62 302.621,247	4	394.101,652 302.621,277	0.044
4	394.101,652 302.621,277	5	394.105,876 302.625,271	5.813
5	394.105,876 302.625,271	6	394.107,65 302.626,98	2.463

Punct început	X / Y	Punct sfârşit	X / Y	Lungime segment (** (m)
6	394.107,65 302.626,98	7	394.121,797 302.640,61	19.645
7	394.121,797 302.640,61	8	394.140,547 302.658,519	25.929
8	394.140,547 302.658,519	9	394.141,845 302.659,78	1.81
9	394.141,845 302.659,78	10	394.317,591 303.421,262	781.5
10	394.317,591 303.421,262	11	394.316,05 303.421,625	1.583
11	394.316,05 303.421,625	12	394.291,524 303.423,688	24.613
12	394.291,524 303.423,688	1	394.286,935 303.424,088	4.606

** Lungimile segmentelor sunt determinate în planul de proiecţie Stereo 70 şi sunt rotunjite la 1 milimetru.

*** Distanţa dintre puncte este formată din segmente cumulate ce sunt mai mici decât valoarea 1 milimetru.

**DATE DESPRE IMOBILUL NR. 6690**

Oficiul de Cadastru și Publicitate Imobiliară DOLJ
Biroul de Cadastru și Publicitate Imobiliară Craiova

A. Partea I. Descrierea imobilului

TEREN Extravilan

Adresa: Jud. Dolj, T76, P11

Nr. Crt	Nr cadastral Nr. topografic	Suprafața* (mp)	Observații / Referințe
A1		47.963	Sector cadastral:12 Teren neimprejmuit; Imobilul a fost diminuat cu un procent de 24.59%

B. Partea II. Proprietari și acte

Inscrieri privitoare la dreptul de proprietate și alte drepturi reale		Referințe
/		
Act Administrativ nr. TDP 2636-45374, din 17/04/2001 emis de CJSDPAT DOLJ;		
B1	Intabulare, drept de PROPRIETATE, dobandit prin Reconstituire, cota actuala 1/1, cota initiala 1/1 1) ENCULESCU G. MARIA, LIPSA CNP 2) ENCULESCU M CASIAN, LIPSA CNP	A1

C. Partea III. SARCINI .

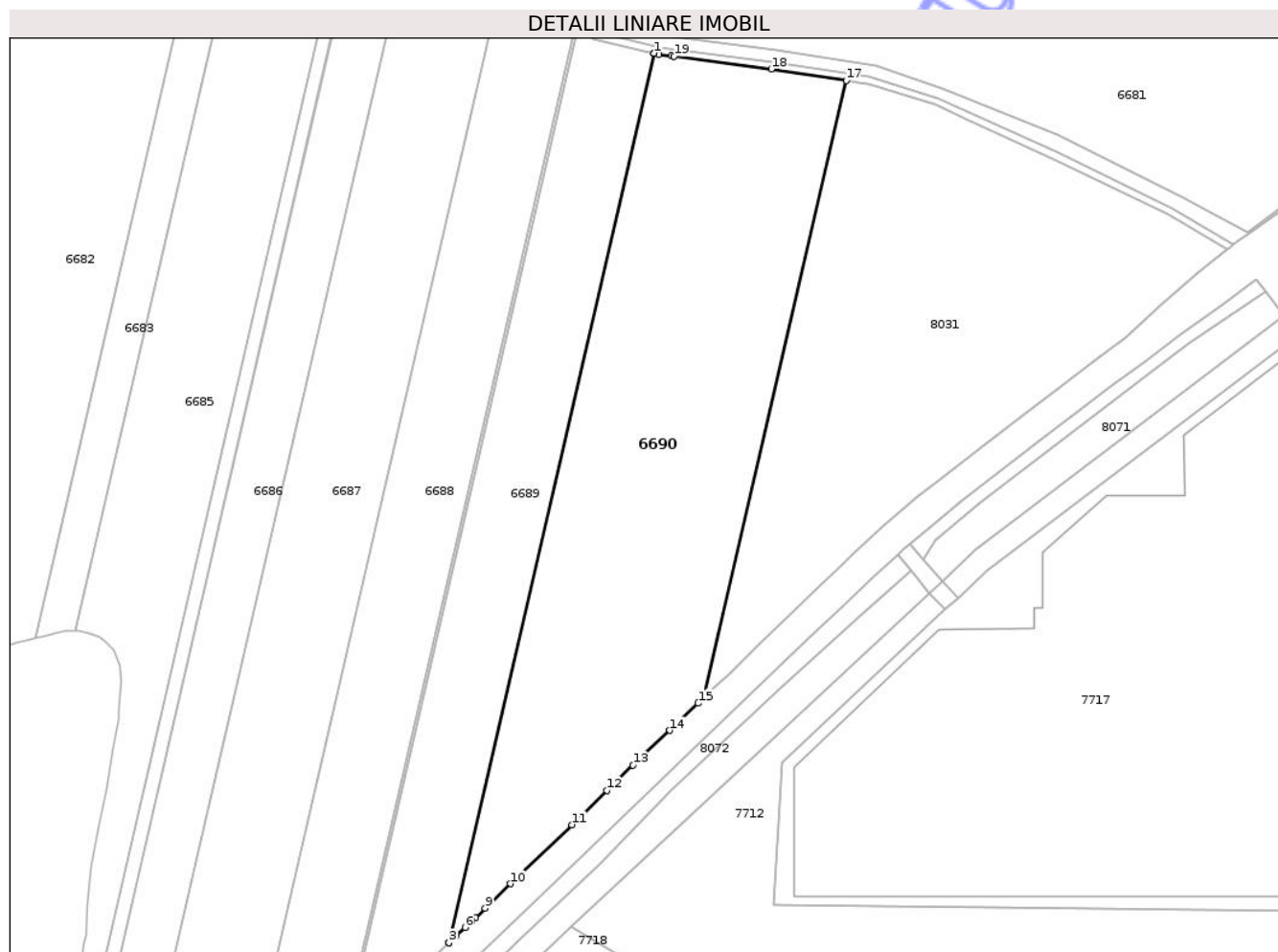
Inscrieri privind dezmembramintele dreptului de proprietate, drepturi reale de garanție și sarcini	Referințe
NU SUNT	

Anexa Nr. 1 La Partea I

Teren

Nr cadastral	Suprafața (mp)*	Observații / Referințe
	47.963	Imobilul a fost diminuat cu un procent de 24.59%

* Suprafața este determinată în planul de proiecție Stereo 70.



Date referitoare la teren

Crt	Categorie folosință	Intravilan	Suprafața (mp)	Tarla	Parcelă	Nr. topo	Observații / Referințe
1	arabil	NU	47.963	76	11	-	

Lungime Segmente

1) Valorile lungimilor segmentelor sunt obținute din proiecție în plan.

Punct început	X / Y	Punct sfârșit	X / Y	Lungime segment (** (m)
1	394.455,669 303.353,222	2	394.455,641 303.353,229	0.029
3	394.339,403 302.849,585	4	394.339,442 302.849,622	0.054
5	394.343,601 302.853,586	6	394.348,52 302.858,286	6.803
7	394.352,414 302.862,006	8	394.354,298 302.863,806	2.606
9	394.359,917 302.869,175	10	394.374,292 302.883,061	19.987

Punct început	X / Y	Punct sfârșit	X / Y	Lungime segment (** (m)
2	394.455,641 303.353,229	3	394.339,403 302.849,585	516.883
4	394.339,442 302.849,622	5	394.343,601 302.853,586	5.745
6	394.348,52 302.858,286	7	394.352,414 302.862,006	5.385
8	394.354,298 302.863,806	9	394.359,917 302.869,175	7.772
10	394.374,292 302.883,061	11	394.409,06 302.916,432	48.192

Punct început	X / Y	Punct sfârşit	X / Y	Lungime segment (** (m)
11	394.409,06 302.916,432	12	394.428,831 302.935,928	27.767
13	394.443,689 302.950,154	14	394.464,47 302.969,822	28.613
15	394.480,64 302.985,202	16	394.483,842 302.988,285	4.445
17	394.564,531 303.337,899	18	394.522,047 303.344,282	42.961
19	394.466,849 303.351,476	20	394.465,424 303.351,662	1.437
21	394.458,349 303.352,583	1	394.455,669 303.353,222	2.755

Punct început	X / Y	Punct sfârşit	X / Y	Lungime segment (** (m)
12	394.428,831 302.935,928	13	394.443,689 302.950,154	20.57
14	394.464,47 302.969,822	15	394.480,64 302.985,202	22.316
16	394.483,842 302.988,285	17	394.564,531 303.337,899	358.804
18	394.522,047 303.344,282	19	394.466,849 303.351,476	55.665
20	394.465,424 303.351,662	21	394.458,349 303.352,583	7.135

** Lungimile segmentelor sunt determinate în planul de proiecţie Stereo 70 şi sunt rotunjite la 1 milimetru.

*** Distanţa dintre puncte este formată din segmente cumulate ce sunt mai mici decât valoarea 1 milimetru.

**DATE DESPRE IMOBILUL NR. 6692**

Oficiul de Cadastru și Publicitate Imobiliară DOLJ
Biroul de Cadastru și Publicitate Imobiliară Craiova

A. Partea I. Descrierea imobilului

TEREN Extravilan

Nr. CF vechi:902
Nr. cadastral vechi:979

Adresa: Jud. Dolj, T76, P14

Nr. Crt	Nr cadastral Nr. topografic	Suprafața* (mp)	Observații / Referințe
A1	34846	20.700	Sector cadastral:12 Teren neimprejmuit;

B. Partea II. Proprietari și acte

Inscrieri privitoare la dreptul de proprietate și alte drepturi reale	Referințe
168951 / 12/07/2021	
Act Notarial nr. CERTIFICAT DE MOȘTENITOR NR. 90, din 09/07/2021 emis de Balaci Eugen;	
B1	A1
Intabulare, drept de PROPRIETATE, dobândit prin Succesiune, cota actuala 1/1, cota initiala 1/1	
1) SĂRDARU TEOFIL	

C. Partea III. SARCINI .

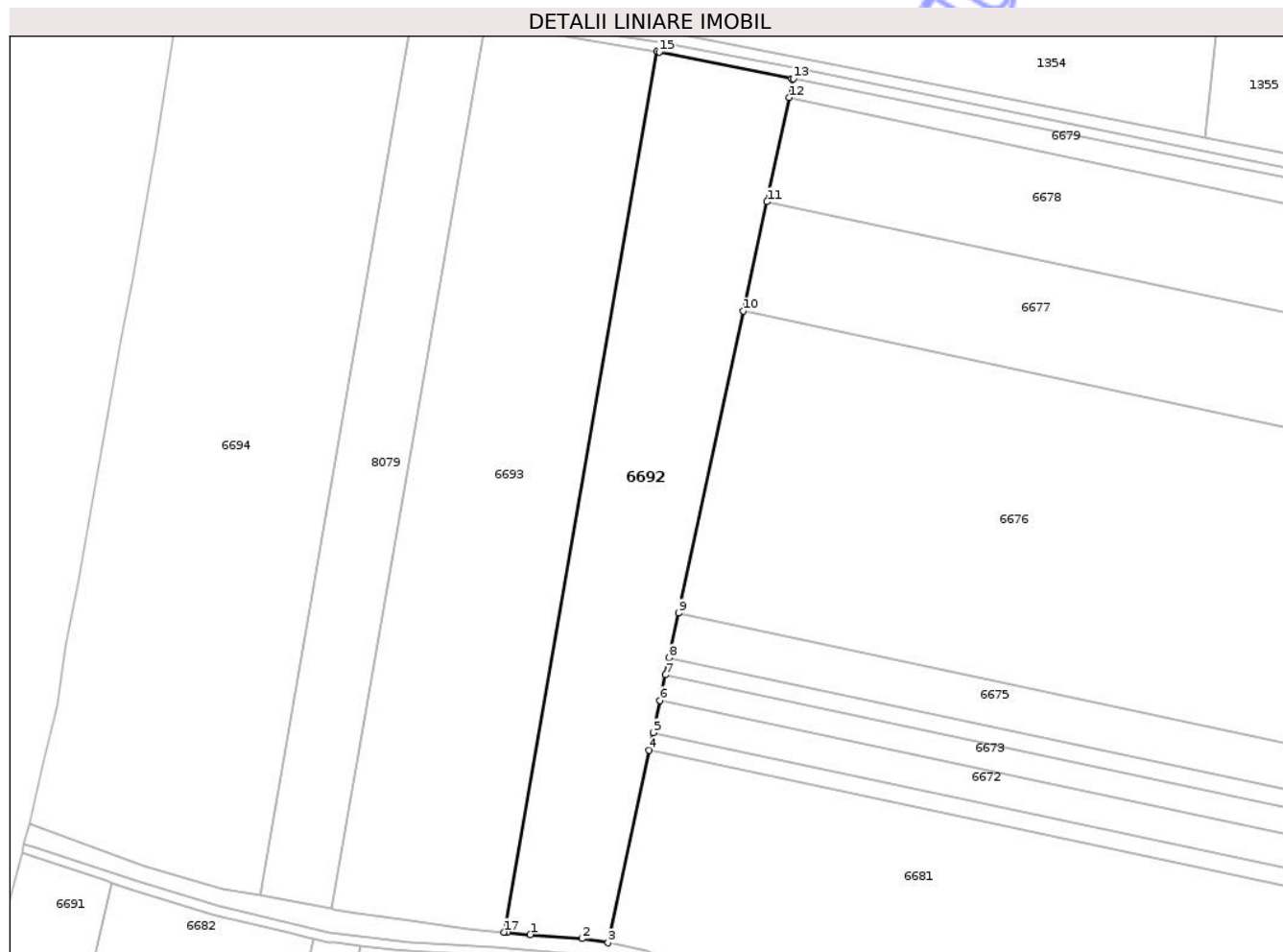
Inscrieri privind dezmembramintele dreptului de proprietate, drepturi reale de garanție și sarcini	Referințe
NU SUNT	

Anexa Nr. 1 La Partea I

Teren

Nr cadastral	Suprafața (mp)*	Observații / Referințe
34846	20.700	

* Suprafața este determinată în planul de proiecție Stereo 70.



Date referitoare la teren

Crt	Categorie folosință	Intra vilan	Suprafața (mp)	Tarla	Parcelă	Nr. topo	Observații / Referințe
1	arabil	NU	20.700	76	14	-	

Lungime Segmente

1) Valorile lungimilor segmentelor sunt obținute din proiecție în plan.

Punct început	X / Y	Punct sfârșit	X / Y	Lungime segment (** (m)
1	394.294,951 303.434,158	2	394.317,652 303.432,449	22.765
2	394.317,652 303.432,449	3	394.329,054 303.430,61	11.549
3	394.329,054 303.430,61	4	394.347,136 303.514,851	86.16
4	394.347,136 303.514,851	5	394.348,789 303.522,55	7.874
5	394.348,789 303.522,55	6	394.351,817 303.536,658	14.429

Punct început	X / Y	Punct sfârşit	X / Y	Lungime segment (** (m)
6	394.351,817 303.536,658	7	394.354,218 303.547,846	11.443
7	394.354,218 303.547,846	8	394.355,801 303.555,218	7.54
8	394.355,801 303.555,218	9	394.360,03 303.574,924	20.155
9	394.360,03 303.574,924	10	394.388,373 303.706,968	135.052
10	394.388,373 303.706,968	11	394.398,634 303.754,777	48.898
11	394.398,634 303.754,777	12	394.408,438 303.800,452	46.715
12	394.408,438 303.800,452	13	394.410,192 303.808,622	8.356
13	394.410,192 303.808,622	14	394.409,529 303.808,755	0.676
14	394.409,529 303.808,755	15	394.351,492 303.820,412	59.196
15	394.351,492 303.820,412	16	394.350,353 303.820,601	1.155
16	394.350,353 303.820,601	17	394.283,58 303.435,211	391.132
17	394.283,58 303.435,211	18	394.284,733 303.435,104	1.158
18	394.284,733 303.435,104	1	394.294,951 303.434,158	10.262

** Lungimile segmentelor sunt determinate în planul de proiecție Stereo 70 și sunt rotunjite la 1 milimetru.

*** Distanța dintre puncte este formată din segmente cumulate ce sunt mai mici decât valoarea 1 milimetru.

**DATE DESPRE IMOBILUL NR. 8030**

Oficiul de Cadastru și Publicitate Imobiliară DOLJ
Biroul de Cadastru și Publicitate Imobiliară Craiova

A. Partea I. Descrierea imobilului

TEREN Extravilan

Nr. CF vechi:1137
Nr. cadastral vechi:1000

Adresa: Jud. Dolj, T76, P9

Nr. Crt	Nr cadastral Nr. topografic	Suprafața* (mp)	Observații / Referințe
A1	31859	1.000	Sector cadastral:12 Teren neimprejmuit;

B. Partea II. Proprietari și acte

Inscrieri privitoare la dreptul de proprietate și alte drepturi reale		Referințe
79300 / 24/04/2019		
Act Notarial nr. CONTRACT DE VANZARE AUT. NR. 1444, din 23/04/2019 emis de NP GASPAR MONICA ORTANSA (act notarial nr declaratie aut nr 1473 din 25.04.2019, emis de NP Gaspar Monica Ortansa);		
B1	Intabulare, drept de PROPRIETATE, dobandit prin Conventie, cota actuala 1/1, cota initiala 1/1 1) DRAGHICI FLORIN 2) DRAGHICI LUIZA	A1

C. Partea III. SARCINI .

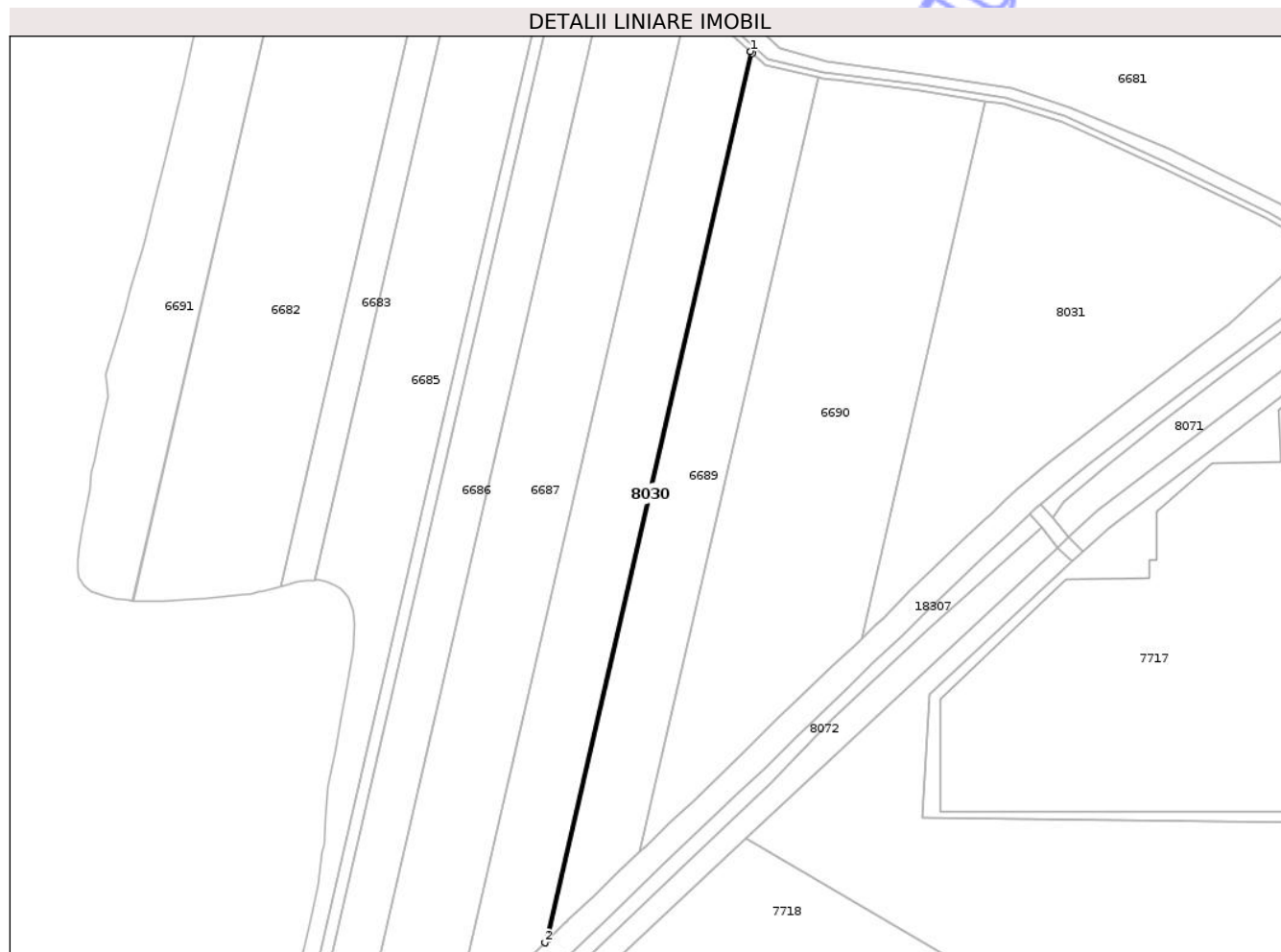
Inscrieri privind dezmembramintele dreptului de proprietate, drepturi reale de garanție și sarcini	Referințe
NU SUNT	

Anexa Nr. 1 La Partea I

Teren

Nr cadastral	Suprafața (mp)*	Observații / Referințe
31859	1.000	

* Suprafața este determinată în planul de proiecție Stereo 70.



Date referitoare la teren

Crt	Categorie folosință	Intra vilan	Suprafața (mp)	Tarla	Parcelă	Nr. topo	Observații / Referințe
1	arabil	NU	1.000	76	9	-	

Lungime Segmente

1) Valorile lungimilor segmentelor sunt obținute din proiecție în plan.

Punct început	X / Y	Punct sfârșit	X / Y	Lungime segment (** (m)
1	394.411,325 303.370,098	2	394.277,528 302.790,376	594.962
2	394.277,528 302.790,376	3	394.277,563 302.790,41	0.049
3	394.277,563 302.790,41	4	394.279,763 302.792,564	3.079
4	394.279,763 302.792,564	5	394.412,762 303.368,826	591.411
5	394.412,762 303.368,826	6	394.411,347 303.370,08	1.891

Punct început	X / Y	Punct sfârşit	X / Y	Lungime segment (** (m)
6	394.411,347 303.370,08	1	394.411,325 303.370,098	0.028

** Lungimile segmentelor sunt determinate în planul de proiecție Stereo 70 și sunt rotunjite la 1 milimetru.

*** Distanța dintre puncte este formată din segmente cumulate ce sunt mai mici decât valoarea 1 milimetru.

Neutilizabil în Circuitul Civil

**DATE DESPRE IMOBILUL NR. 8079**

Oficiul de Cadastru și Publicitate Imobiliară DOLJ
Biroul de Cadastru și Publicitate Imobiliară Craiova

A. Partea I. Descrierea imobilului

TEREN Extravilan

Nr. CF vechi:912

Nr. cadastral vechi:799

Adresa: Jud. Dolj, T76, P12

Nr. Crt	Nr cadastral Nr. topografic	Suprafața* (mp)	Observații / Referințe
A1	32813	12.631	Sector cadastral:12 Teren neimprejmuit;

B. Partea II. Proprietari și acte

Inscrieri privitoare la dreptul de proprietate și alte drepturi reale		Referințe
79285 / 24/04/2019		
Act Notarial nr. CONTRACT DE VANZARE AUT. NR. 1444, din 23/04/2019 emis de NP GASPAS MONICA ORTANSA, (declaratia aut nr 1473/25.04.2019 NP GASPAS MONICA ORTANSA);		
B1	Intabulare, drept de PROPRIETATE, dobandit prin Conventie, cota actuala 1/1, cota initiala 1/1 1) DRAGHICI FLORIN 2) DRAGHICI LUIZA	A1

C. Partea III. SARCINI .

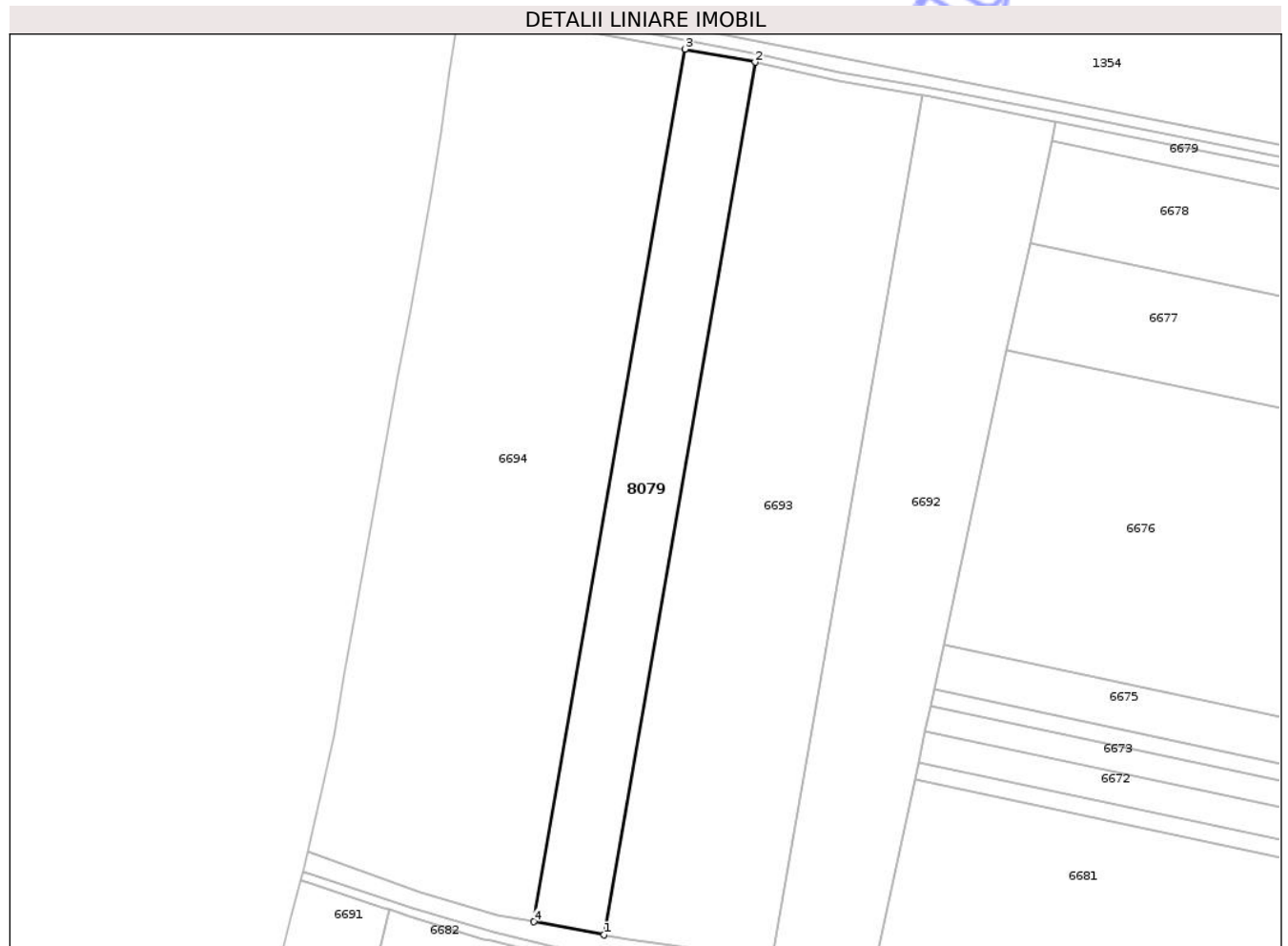
Inscrieri privind dezmembramintele dreptului de proprietate, drepturi reale de garanție și sarcini	Referințe
NU SUNT	

Anexa Nr. 1 La Partea I

Teren

Nr cadastral	Suprafața (mp)*	Observații / Referințe
32813	12.631	

* Suprafața este determinată în planul de proiecție Stereo 70.



Date referitoare la teren

Crt	Categorie folosință	Intra vilan	Suprafața (mp)	Tarla	Parcelă	Nr. topo	Observații / Referințe
1	arabil	NU	12.631	76	12	-	

Lungime Segmente

1) Valorile lungimilor segmentelor sunt obținute din proiecție în plan.

Punct început	X / Y	Punct sfârșit	X / Y	Lungime segment (** (m)
1	394.208,083 303.445,42	2	394.275,658 303.835,44	395.831
2	394.275,658 303.835,44	3	394.244,267 303.841,204	31.916
3	394.244,267 303.841,204	4	394.176,708 303.451,279	395.734
4	394.176,708 303.451,279	1	394.208,083 303.445,42	31.917

** Lungimile segmentelor sunt determinate în planul de proiecție Stereo 70 și sunt rotunjite la 1 milimetru.

*** Distanţa dintre puncte este formată din segmente cumulate ce sunt mai mici decât valoarea 1 milimetru.

Neutilizabil în Circuitul
Civil

**DATE DESPRE IMOBILUL NR. 8080**

Oficiul de Cadastru și Publicitate Imobiliară DOLJ
Biroul de Cadastru și Publicitate Imobiliară Craiova

A. Partea I. Descrierea imobilului

TEREN Extravilan

Adresa: Jud. Dolj, T76, P1

Nr. Crt	Nr cadastral Nr. topografic	Suprafața* (mp)	Observații / Referințe
A1	33244	453	Sector cadastral:12 Teren neimprejmuit;

B. Partea II. Proprietari și acte

Inscrieri privitoare la dreptul de proprietate și alte drepturi reale		Referințe
79319 / 24/04/2019		
Act Notarial nr. CONTRACT DE VANZARE AUT. NR. 1444, din 23/04/2019 emis de NP GASPAR MONICA ORTANSA;		
B1	Intabulare, drept de PROPRIETATE, dobandit prin Conventie, cota actuala 1/1, cota initiala 1/1 1) DRAGHICI LUIZA 2) DRAGHICI FLORIN	A1

C. Partea III. SARCINI .

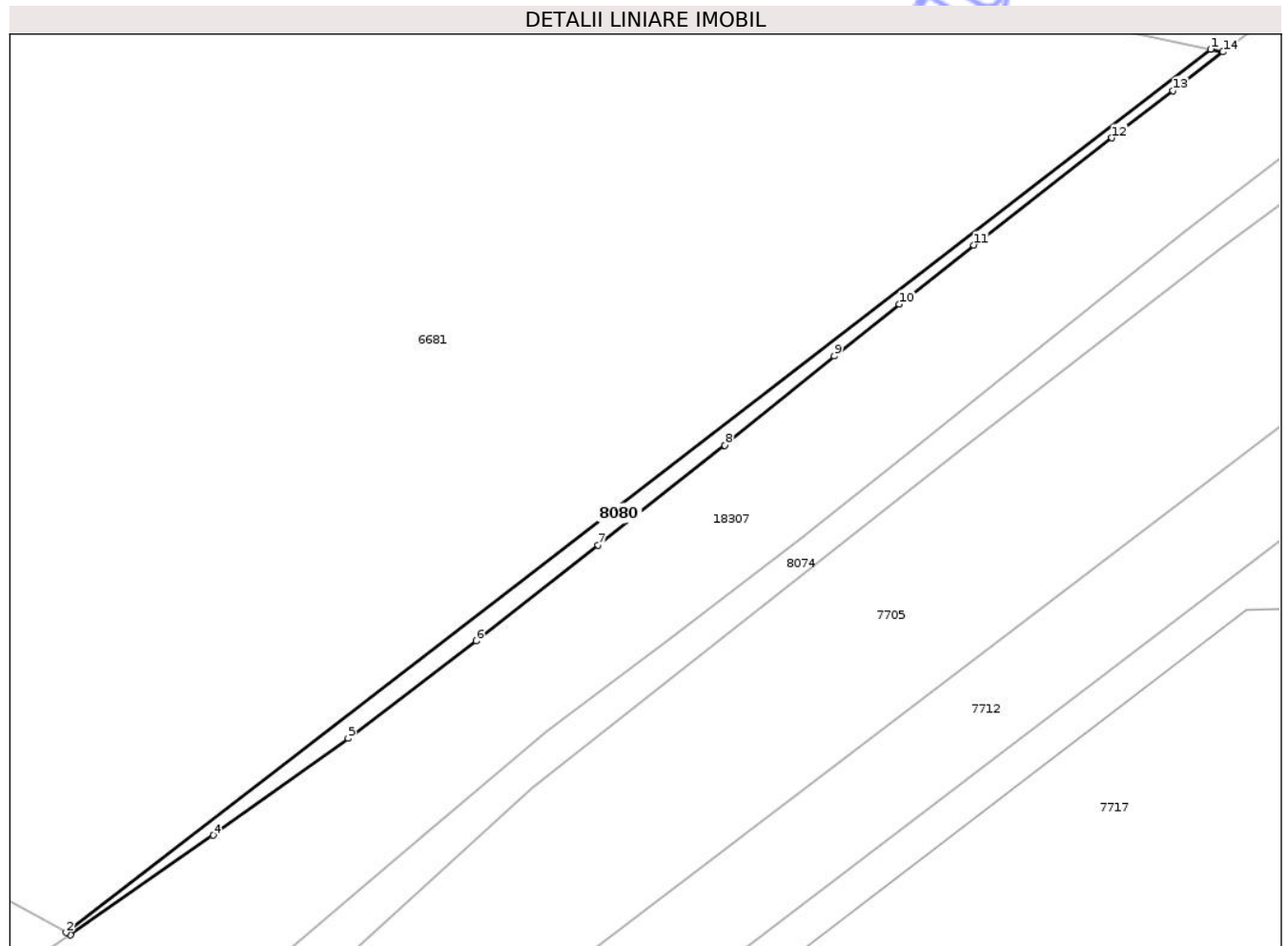
Inscrieri privind dezmembramintele dreptului de proprietate, drepturi reale de garanție și sarcini	Referințe
NU SUNT	

Anexa Nr. 1 La Partea I

Teren

Nr cadastral	Suprafața (mp)*	Observații / Referințe
33244	453	

* Suprafața este determinată în planul de proiecție Stereo 70.



Date referitoare la teren

Crt	Categorie folosință	Intravilan	Suprafața (mp)	Tarla	Parcelă	Nr. topo	Observații / Referințe
1	arabil	NU	453	76	1	-	

Lungime Segmente

1) Valorile lungimilor segmentelor sunt obținute din proiecție în plan.

Punct început	X / Y	Punct sfârșit	X / Y	Lungime segment (** (m)
1	394.962,819 303.383,213	2	394.791,949 303.251,496	215.745
2	394.791,949 303.251,496	3	394.792,578 303.251,148	0.719
3	394.792,578 303.251,148	4	394.813,904 303.266,001	25.989
4	394.813,904 303.266,001	5	394.834,084 303.280,462	24.826
5	394.834,084 303.280,462	6	394.853,203 303.294,96	23.994

Punct început	X / Y	Punct sfârșit	X / Y	Lungime segment (** (m)
6	394.853,203 303.294,96	7	394.871,409 303.309,288	23.168
7	394.871,409 303.309,288	8	394.890,317 303.324,153	24.052
8	394.890,317 303.324,153	9	394.906,641 303.337,459	21.06
9	394.906,641 303.337,459	10	394.916,374 303.345,19	12.43
10	394.916,374 303.345,19	11	394.927,48 303.354,011	14.183
11	394.927,48 303.354,011	12	394.948,103 303.369,992	26.09
12	394.948,103 303.369,992	13	394.957,223 303.377,04	11.526
13	394.957,223 303.377,04	14	394.964,693 303.382,813	9.441
14	394.964,693 303.382,813	1	394.962,819 303.383,213	1.916

** Lungimile segmentelor sunt determinate în planul de proiecție Stereo 70 și sunt rotunjite la 1 milimetru.

*** Distanța dintre puncte este formată din segmente cumulate ce sunt mai mici decât valoarea 1 milimetru.

