PLAN CADASTRAL

JUDEȚ DOLJ, UAT PODARI

Sectorul Cadastral 15

Spre publicare

Scara 1:2000

Sistem de proiecție "STEREO '70"

- Plansa 1 -

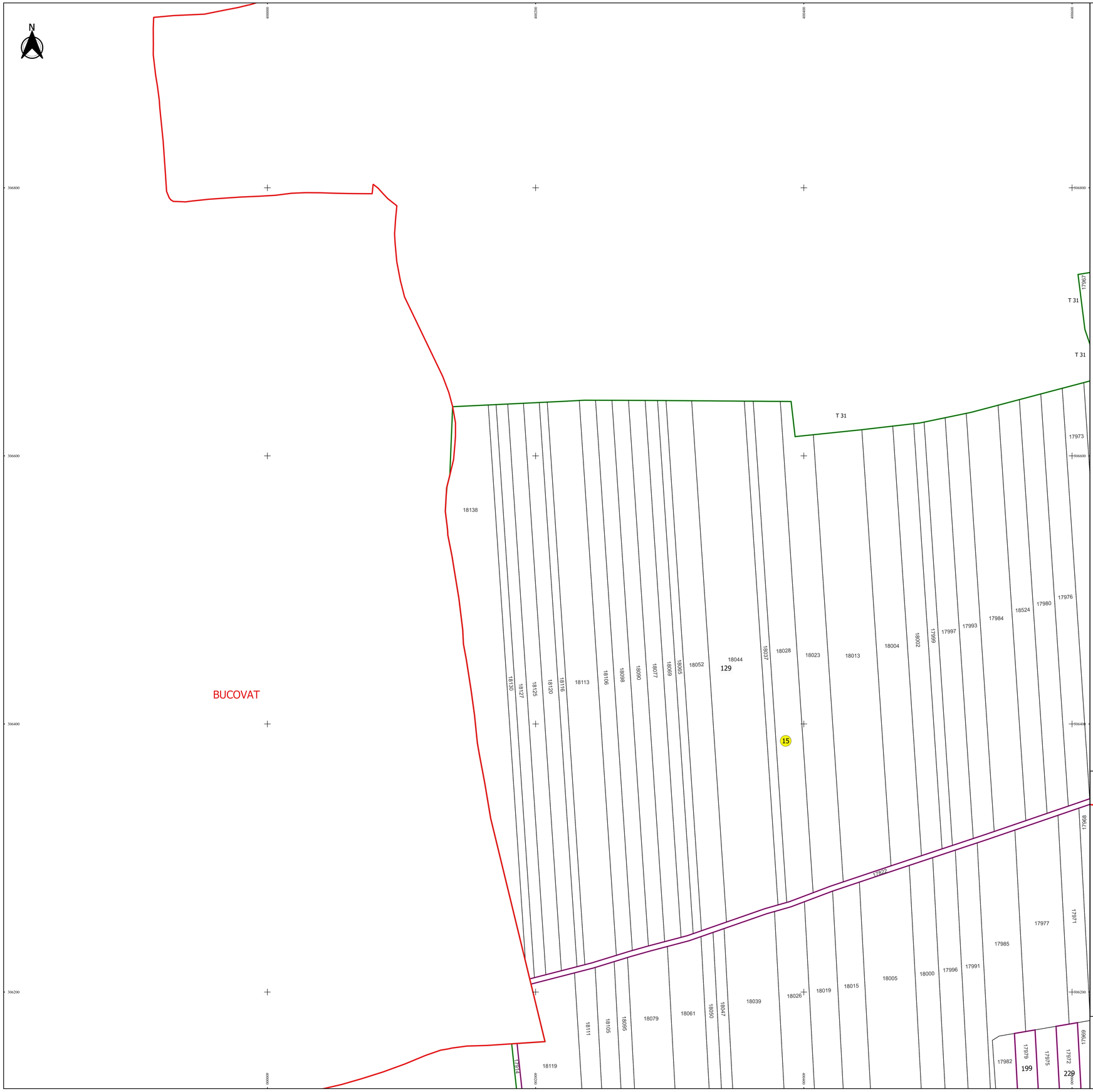

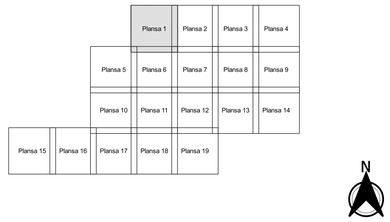

Legendă

- Limită sector
- Limită UAT
- Limită intravilan
- Limită imobil
- Limită construcții
- Limită tarla
- 15 Număr sector
- 17488 Număr imobil
- 18537-C1 Număr construcții
- 199 Număr tarla
- De 963 Toponimie

Schița dispunerii sectorului cadastral

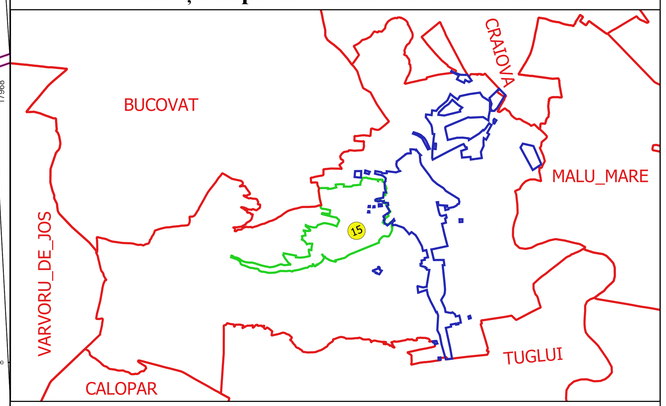

Executant
SC GEOAGRICADASTRU SRL
ing. FILIP-CONSTANTIN
VULTURU
Data.....

FILIP-CONSTANTIN VULTURU
VULTURUCONSTANTIN@GMAIL.COM

ANCPI: B. C. Nr. 194
Data: 01.01.2014
2012CMPO0-1389/1920/944