
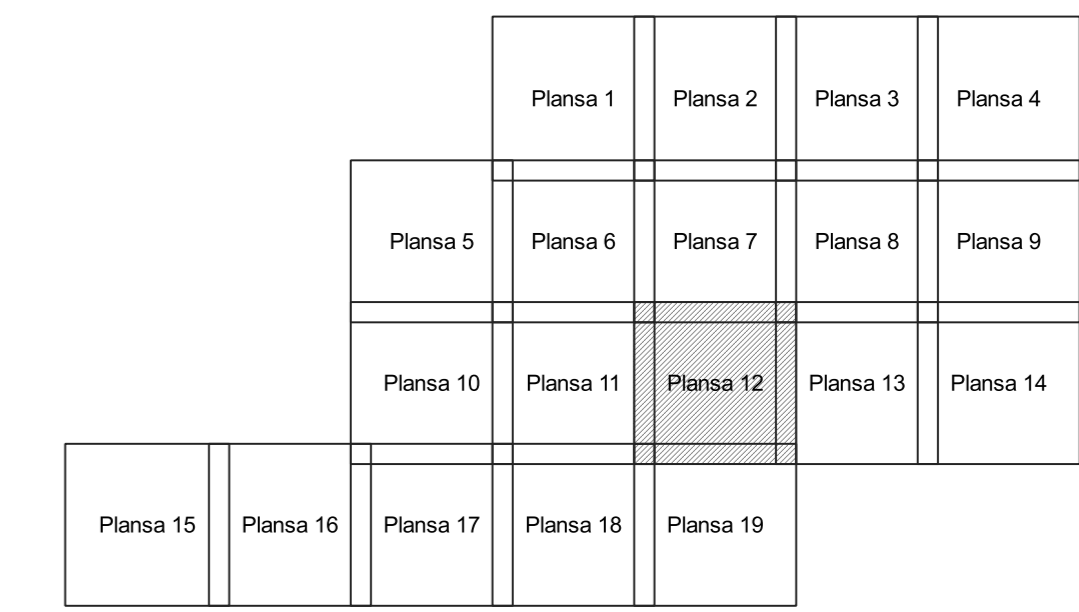




PLAN CADASTRAL
JUDEȚ DOLJ, UAT PODARI
Sectorul Cadastral 15
Spre publicare
Scara 1:2000
Sistem de proiecție "STEREO '70"
- Plansa 12 -

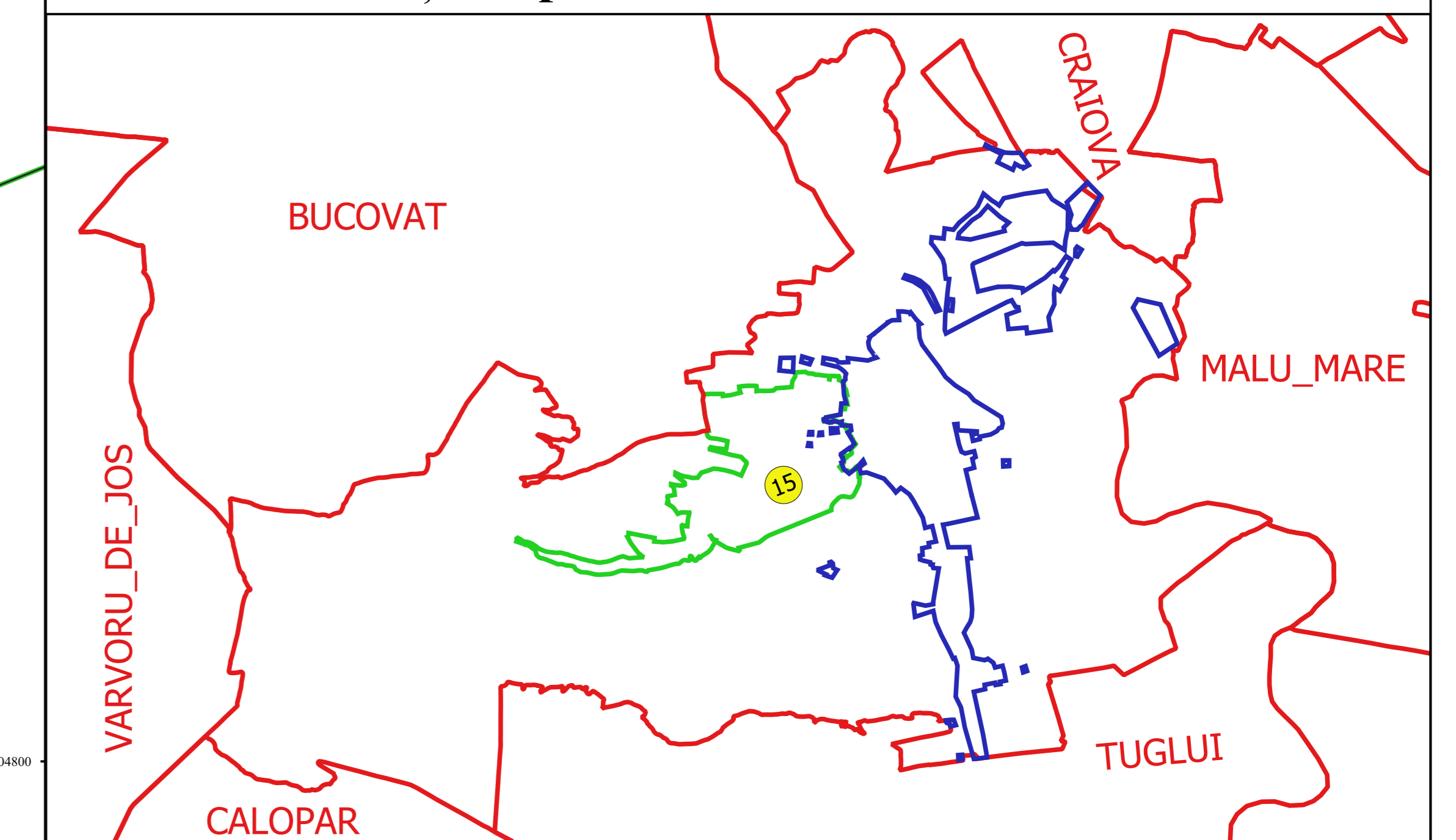
Schița de racordare a planșelor



Legendă

- Limită sector
- Limită UAT
- Limită intravilan
- Limită imobil
- Limită construcții
- Limită tarla
- 15 Număr sector
- 17488 Număr imobil
- 18537-C1 Număr construcții
- 199 Număr tarla
- De:963 Toponimie

Schița dispunerii sectorului cadastral



Proiectant
 Ing. GEORGHE CĂSTIUC
 Ing. TIBERIU CĂSTIUC
 11.11.2018

