PLAN CADASTRAL

JUDEȚ DOLJ, UAT PODARI

Sectorul Cadastral 15

Spre publicare

Scara 1:2000

Sistem de proiecție "STEREO '70"

- Plansa 16 -

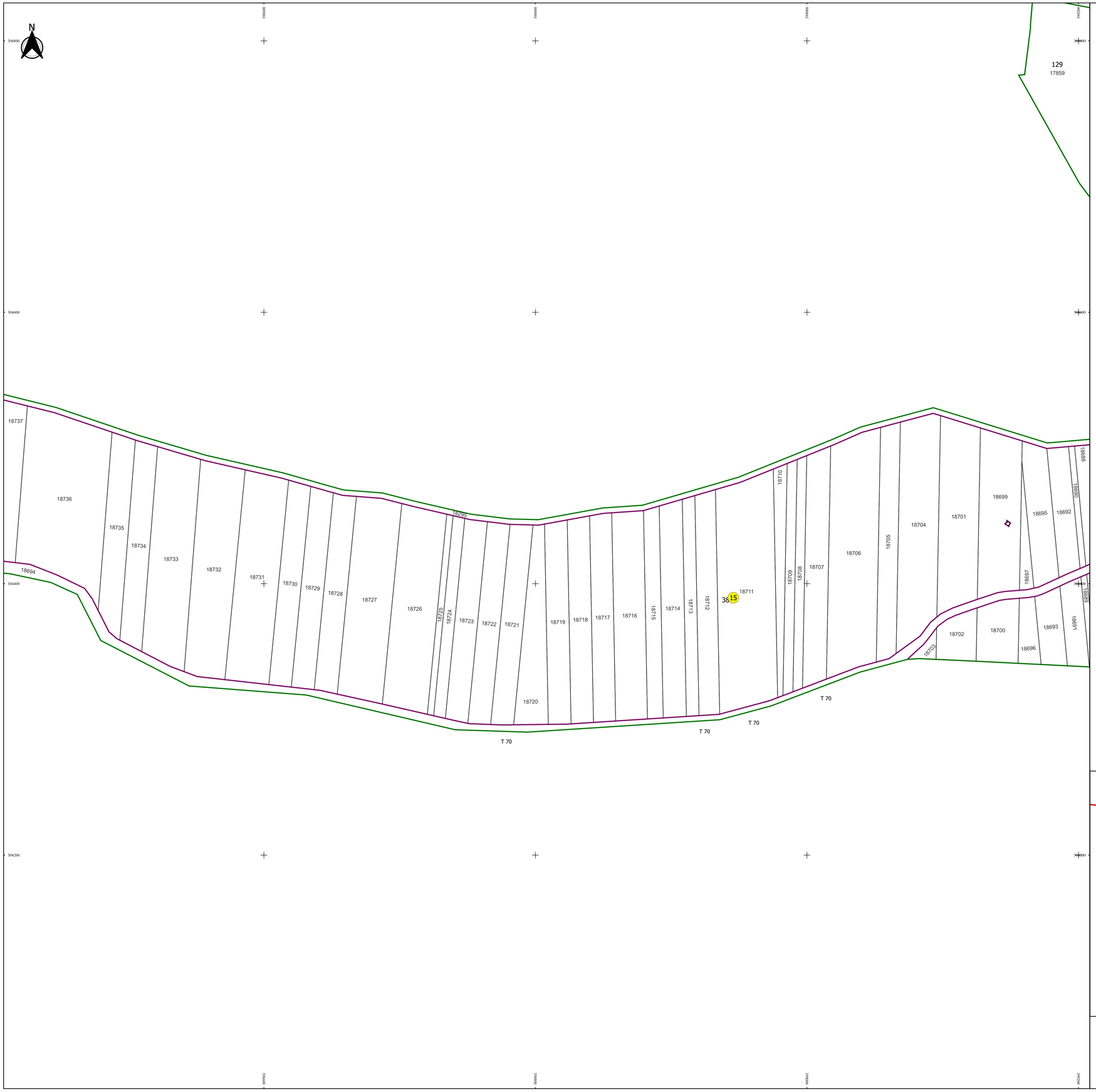

Schița de racordare a planșelor

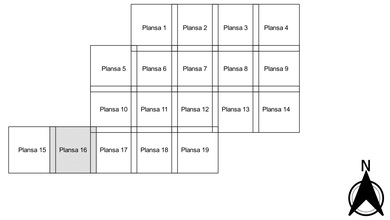

Legendă

- Limită sector
- Limită UAT
- Limită intravilan
- Limită imobil
- Limită construcții
- Limită tarla
- 15 Număr sector
- 17488 Număr imobil
- 18537-C1 Număr construcții
- 199 Număr tarla
- De 963 Toponimie

Schița dispunerii sectorului cadastral

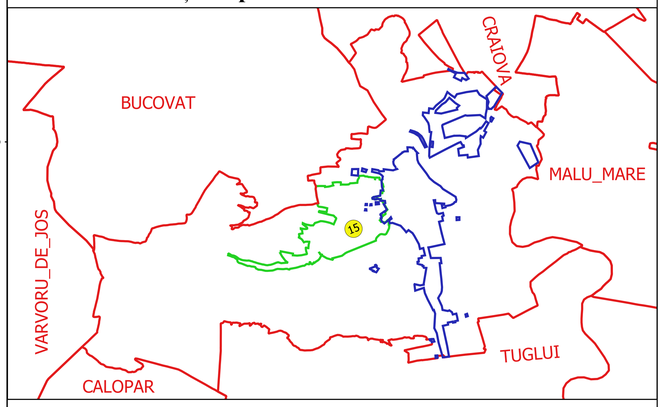

E-MAIL:
SC GEOAGRICADASTRU SRL
Ing.FILIP-CONSTANTIN
VULTURU
Data.....

FILIP-CONSTANTIN VULTURU
PROGRAMCADASTRU.COM

ANCPI: R. O. RO. 254
Semnat digital
20110829154521+03'00'