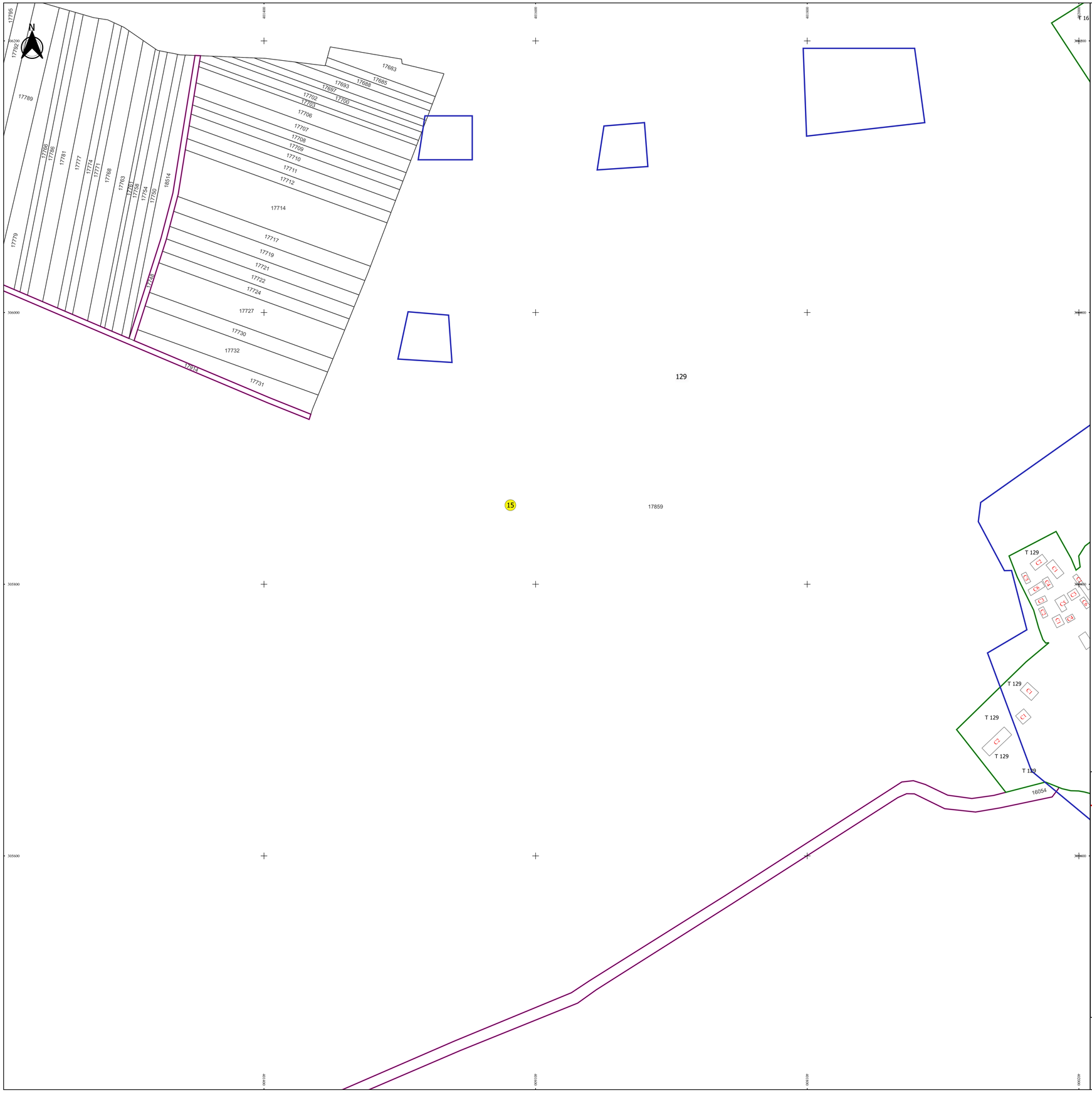

PLAN CADASTRAL

JUDEȚ DOLJ, UAT PODARI

Sectorul Cadastral 15

Spre publicare

Scara 1:2000

Sistem de proiecție "STEREO '70"

- Plansa 8 -

Schița de racordare a planșelor

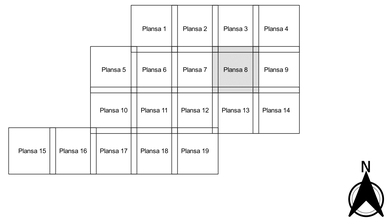

Legendă

- Limită sector
- Limită UAT
- Limită intravilan
- Limită imobil
- Limită construcții
- Limită tarla
- 15 Număr sector
- 17488 Număr imobil
- 18537-C1 Număr construcții
- 199 Număr tarla
- De 963 Toponimie

Schița dispunerii sectorului cadastral

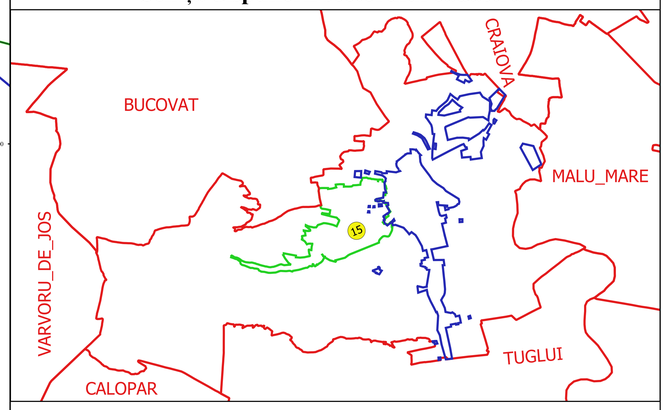

Executant:
S.C. AGRICADASTRU SRL
Ing. FILIP CONSTANTIN
VULTURU
Data.....

FILIP-CONSTANTIN VULTURU
AGRICADASTRU.COM

ANCPI: A. O. NR. 574
Seria: 2022
2011/2022/2023/2024/2025/2026