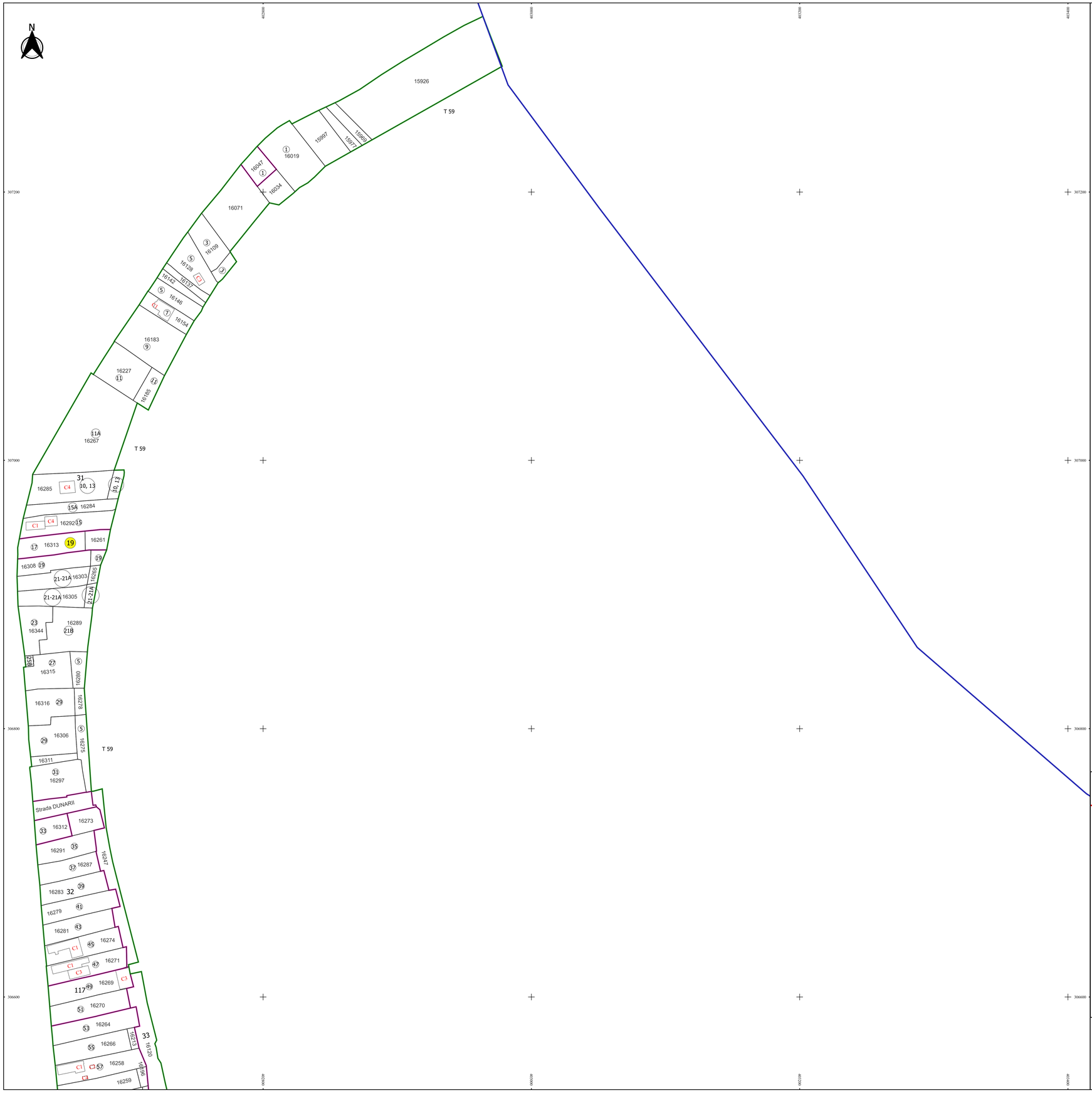

PLAN CADASTRAL

JUDEȚ DOLJ, UAT PODARI

Sectorul Cadastral 19

Spre publicare

Scara 1:1000

Sistem de proiecție "STEREO '70"

- Plansa 1 -

Schița de racordare a planșelor

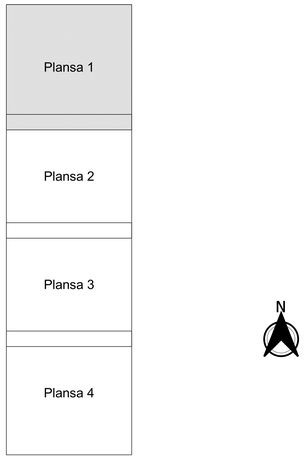

Legendă

- Limită sector
- Limită UAT
- Limită intravilan
- Limită imobil
- Limită construcții
- Limită tarla
- 19 Număr sector
- 127 Numar_administrativ
- 16214 Număr imobil
- 16056-C1 Număr construcții
- 117 Număr tarla
- T 35 Toponimie

Schița dispunerii sectorului cadastral

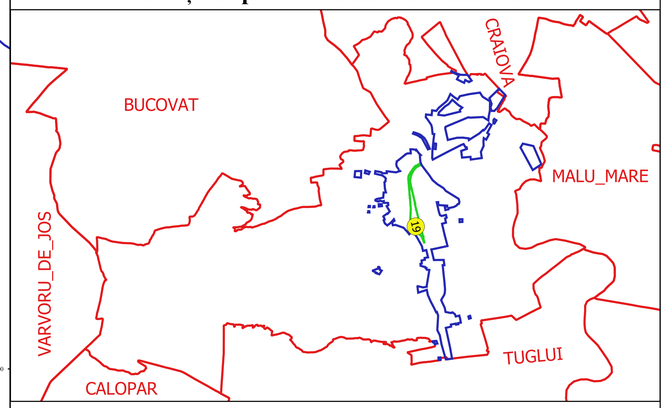

Executant
SC GEOGREECADASTRU SRL
VL. FILIP-CONSTANTIN
Data.....
Semnătura

FILIP-CONSTANTIN VULTURU
GEOGREECADASTRU.COM

ANCPI: A. O. 20/ ITM
Versiune: 2.0.0.1
20110829095854320948