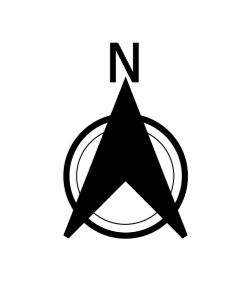
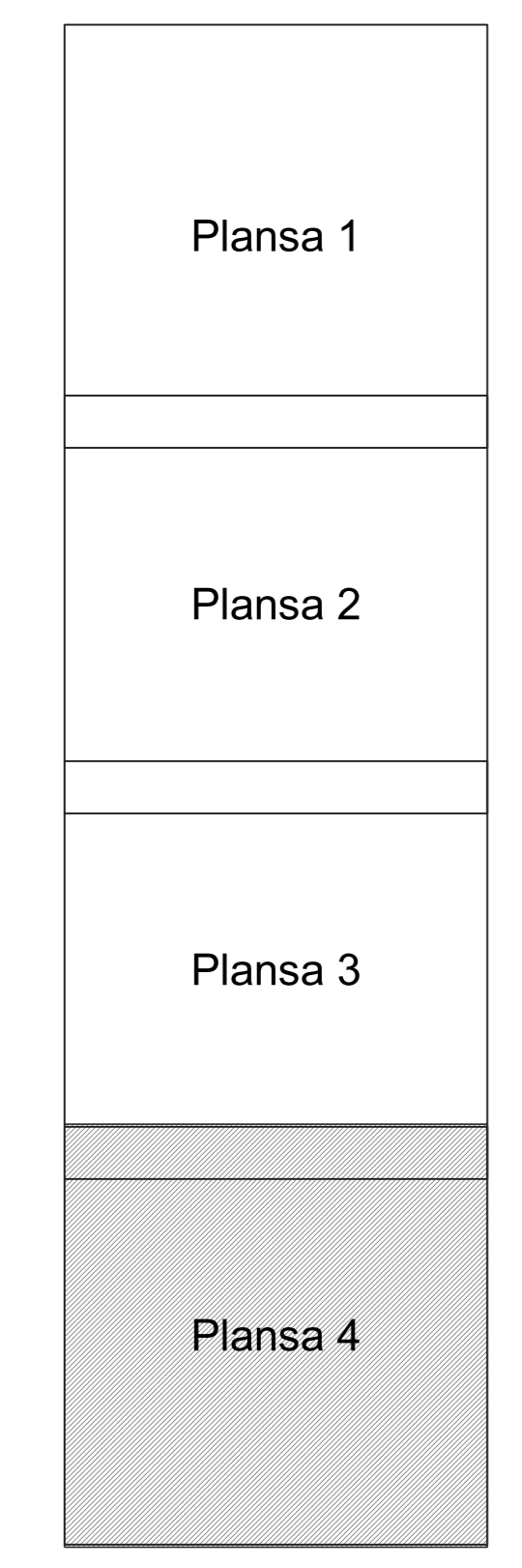


PLAN CADASTRAL
JUDEȚ DOLJ, UAT PODARI
Sectorul Cadastral 19
Spre publicare
Scara 1:1000
Sistem de proiecție "STEREO '70"
- Plansa 4 -

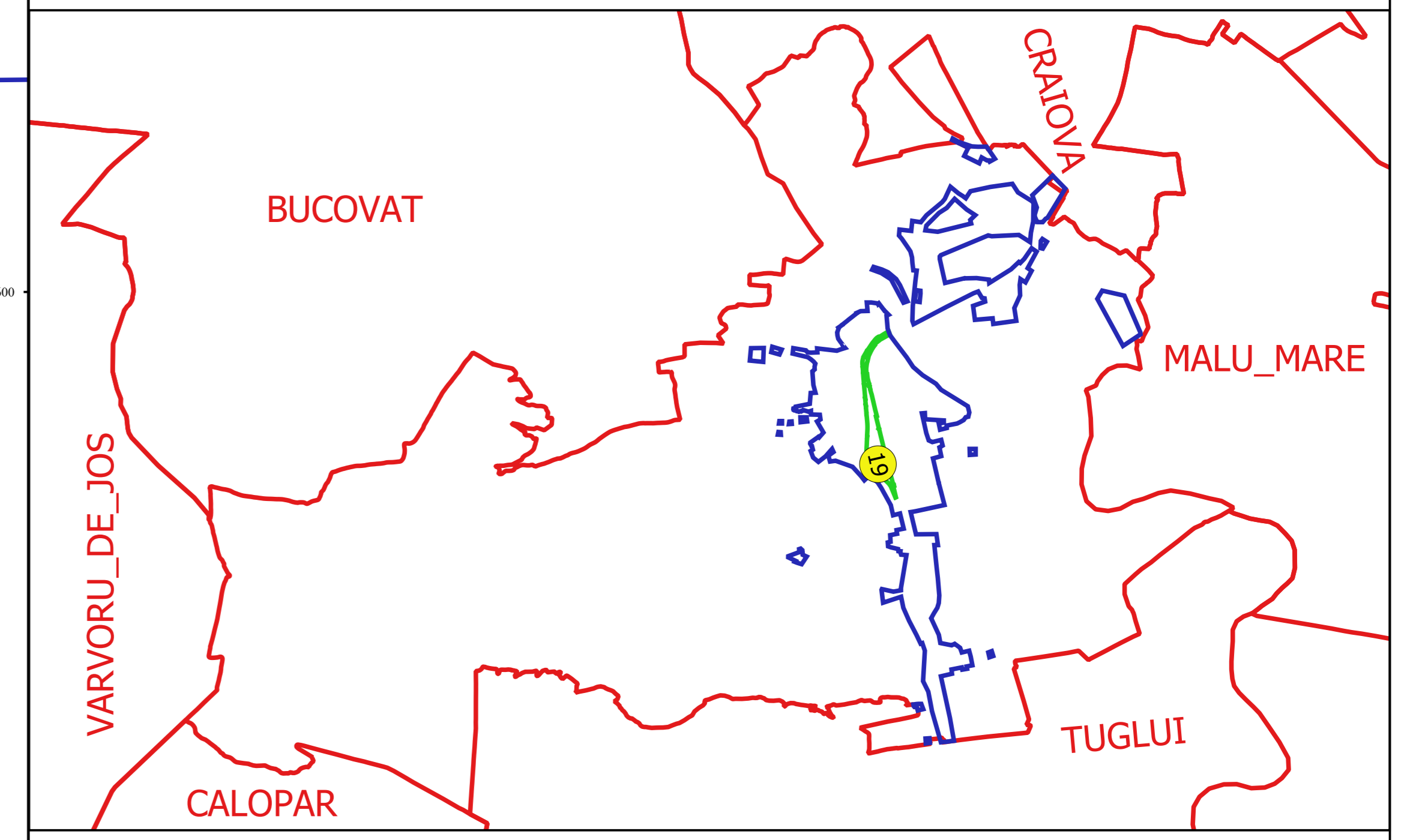
Schița de racordare a planșelor



Legendă

- Limită sector
- Limită UAT
- Limită intravilan
- Limită imobil
- Limită construcții
- Limită tarla
- 19 Număr sector
- 127 Numar_administrativ
- 16214 Număr imobil
- 16056-C1 Număr construcții
- 117 Număr tarla
- T.35 Toponimie

Schița dispunerii sectorului cadastral



Proiectant
 Ing. GEORGHE CĂSTIUBĂ
 Ing. FLORENTIN
 11/10/2018