
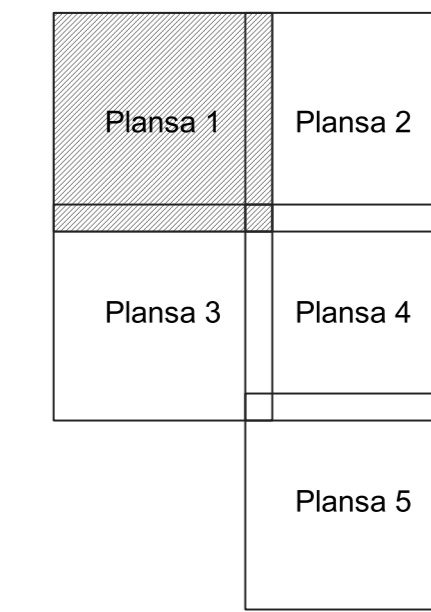


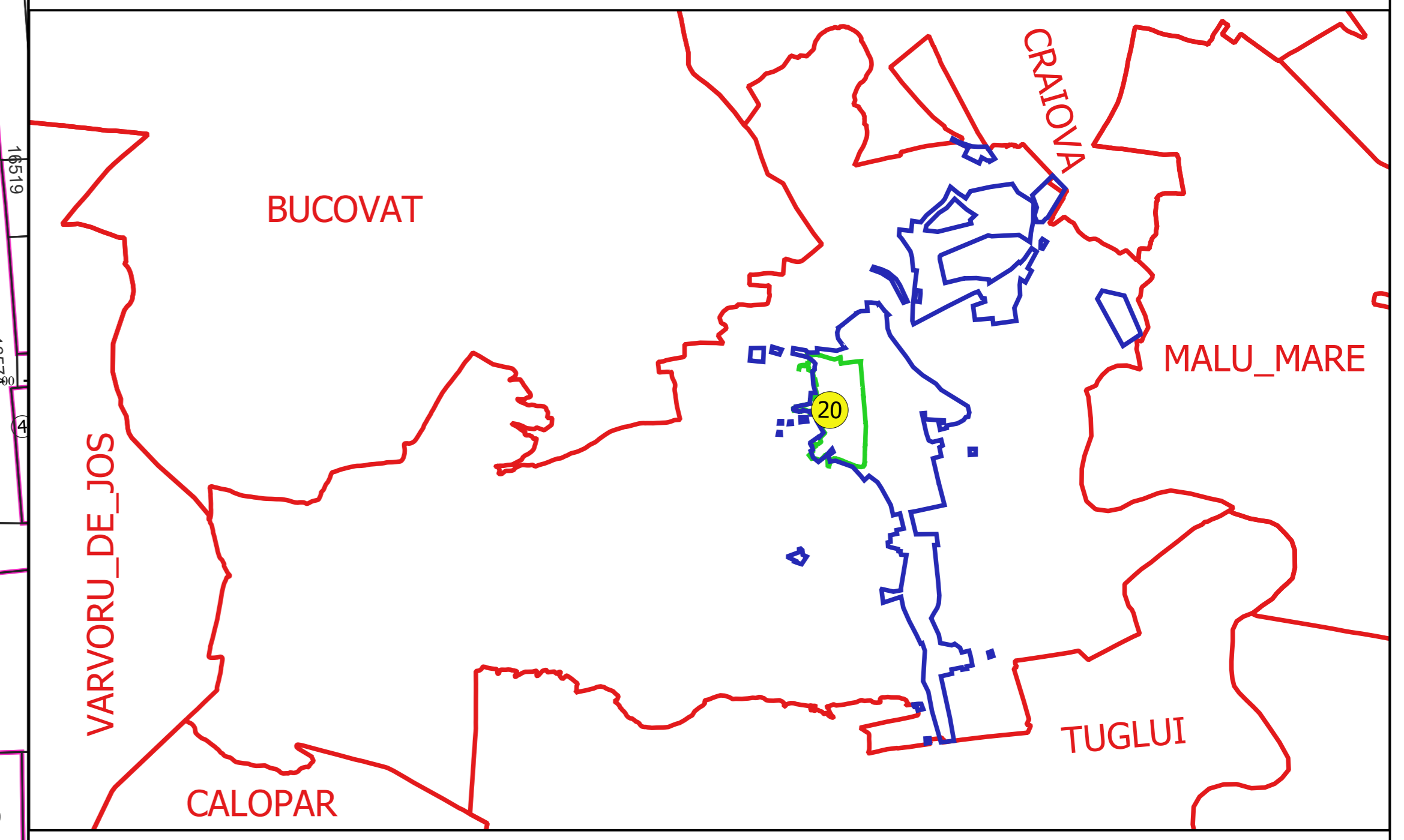
PLAN CADASTRAL
JUDEȚ DOLJ, UAT PODARI
Sectorul Cadastral 20
Spre publicare
Scara 1:1000
Sistem de proiecție "STEREO '70"
- Plansa 1 -

Schița de racordare a planșelor



- Legendă**
- Limită sector
 - Limită UAT
 - Limită intravilan
 - Limită imobil
 - Limită construcții
 - Limită tarla
 - 20 Număr sector
 - 21 Numar_administrativ
 - 17475 Număr imobil
 - 16434-C1 Număr construcții
 - 4 Număr tarla
 - T 129 Toponimie

Schița dispunerii sectorului cadastral



Proiectat de: **SCURT CADASTRAL SRL**
 Nr. 10/2018
 Str. 1 Decembrie 1918, nr. 10
 760000, BUCUREȘTI