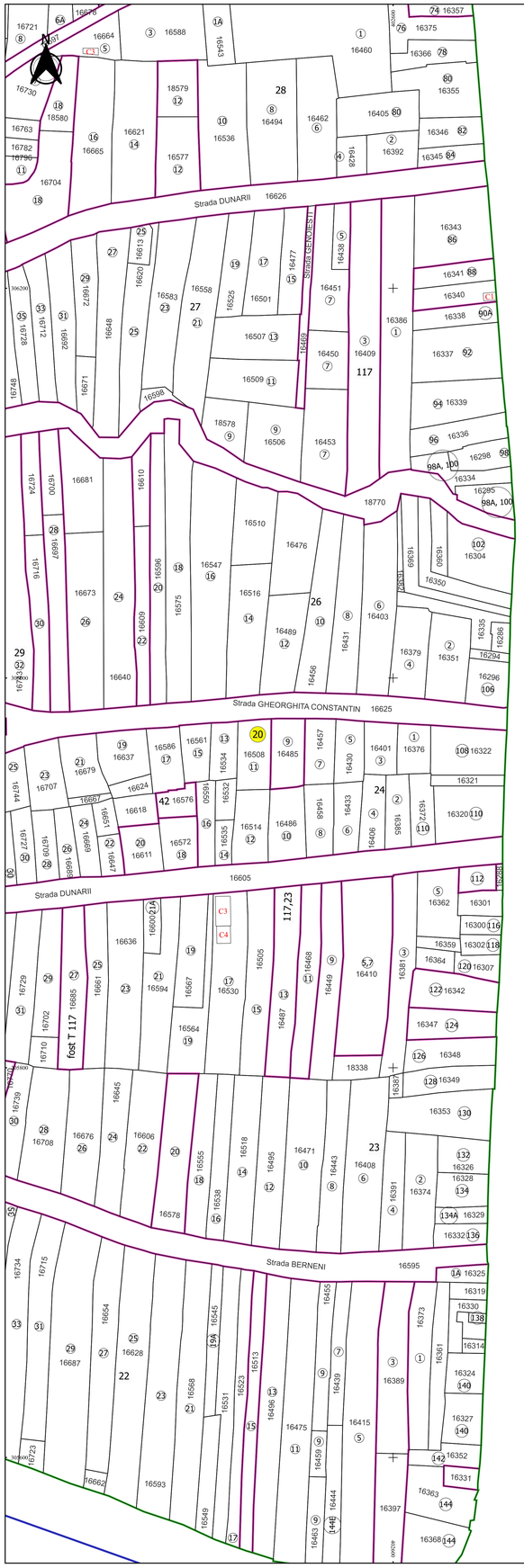

PLAN CADASTRAL

JUDEȚ DOLJ, UAT PODARI

Sectorul Cadastral 20

Spre publicare

Scara 1:1000

Sistem de proiecție "STEREO '70"

- Plansa 4 -

Schița de racordare a planșelor

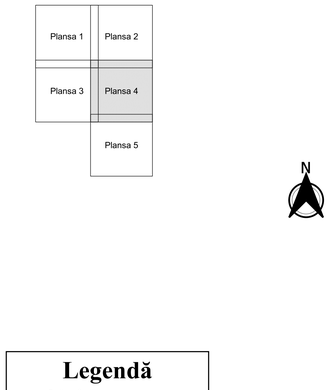

Legendă

- Limită sector
- Limită UAT
- Limită intravilan
- Limită imobil
- Limită construcții
- Limită tarla
- 20 Număr sector
- 21 Numar_administrativ
- 17475 Număr imobil
- 16434-C1 Număr construcții
- 4 Număr tarla
- T 129 Toponimie

Schița dispunerii sectorului cadastral

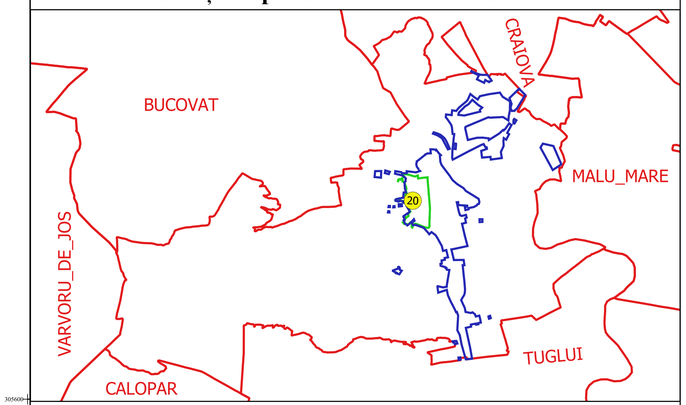

Executant
SC GEOAGRICADASTRU SRL
Ing. FILIP-CONSTANTIN VULTURU
Data.....

FILIP-CONSTANTIN VULTURU
VULTURU@YAHOO.COM

ANCPI: R. C. 21, 204
Tel. 0744 [illegible]
[illegible]