

**DATE DESPRE IMOBILUL NR. 16675**

Oficiul de Cadastru și Publicitate Imobiliară DOLJ  
Biroul de Cadastru și Publicitate Imobiliară Craiova

**A. Partea I. Descrierea imobilului**

TEREN Extravilan

Nr. CF vechi:462  
Nr. cadastral vechi:628

Adresa: Jud. Dolj, T127, P3

Nr. Crt	Nr cadastral Nr. topografic	Suprafața* (mp)	Observații / Referințe
A1	30419	4.613	Sector cadastral:22 Teren neimprejmuit;

**B. Partea II. Proprietari și acte**

Inscrieri privitoare la dreptul de proprietate și alte drepturi reale	Referințe
<b>71827 / 23/06/2015</b>	
Act Administrativ nr. Proces verbal de adjudecare nr 21736, din 26/03/2015 emis de PRIMARIA PODARI;	
B12	A1
Intabulare, drept de PROPRIETATE, dobandit prin Adjudecare, cota actuala 1/1, cota initiala 1/1	
1) <b>SIMIONESCU ADRIAN MUGUR</b>	
<i>OBSERVATII: Plangere impotriva incheierii nr. 8621/27.01.2014 inregistrata de ASOCIATIA CRESTIN ECUMENICA la data de 21.02.2014</i>	
<b>77619 / 03/07/2015</b>	
Certificat Grefa nr. Certificat nr 5983, din 26/01/2015 emis de JUDECATORIA CRAIOVA (dosar nr 272/215/2015);	
B14	A1
Se notează litigiul din dosarul nr 272/215/2015 aflat pe rolul Judecatoriei Craiova ce are ca obiect rectificarea cartii funciare dintre Oprescu Oprea in calitate de reclamant și OFICIUL DE CADASTRU SI PUBLICITATE IMOBILIARA DOLJ, SC NUNTA DE BASM SRL, ASOCIATIA CRESTIN ECUMENICA SI FUNDATIA PATER COMUNITATE ROMAINE	
<b>86192 / 29/06/2016</b>	
Act Administrativ nr. 86192, din 29/06/2016 emis de Judecatoria Craiova;	
B24	A1
Plangere impotriva incheierii nr. 86192/29.06.2016 inregistrata de JUDECATORIA CRAIOVA OPRESCU OPREA-DOSAR NR 37036/215/2016 la data de 18.05.2017	

**C. Partea III. SARCINI .**

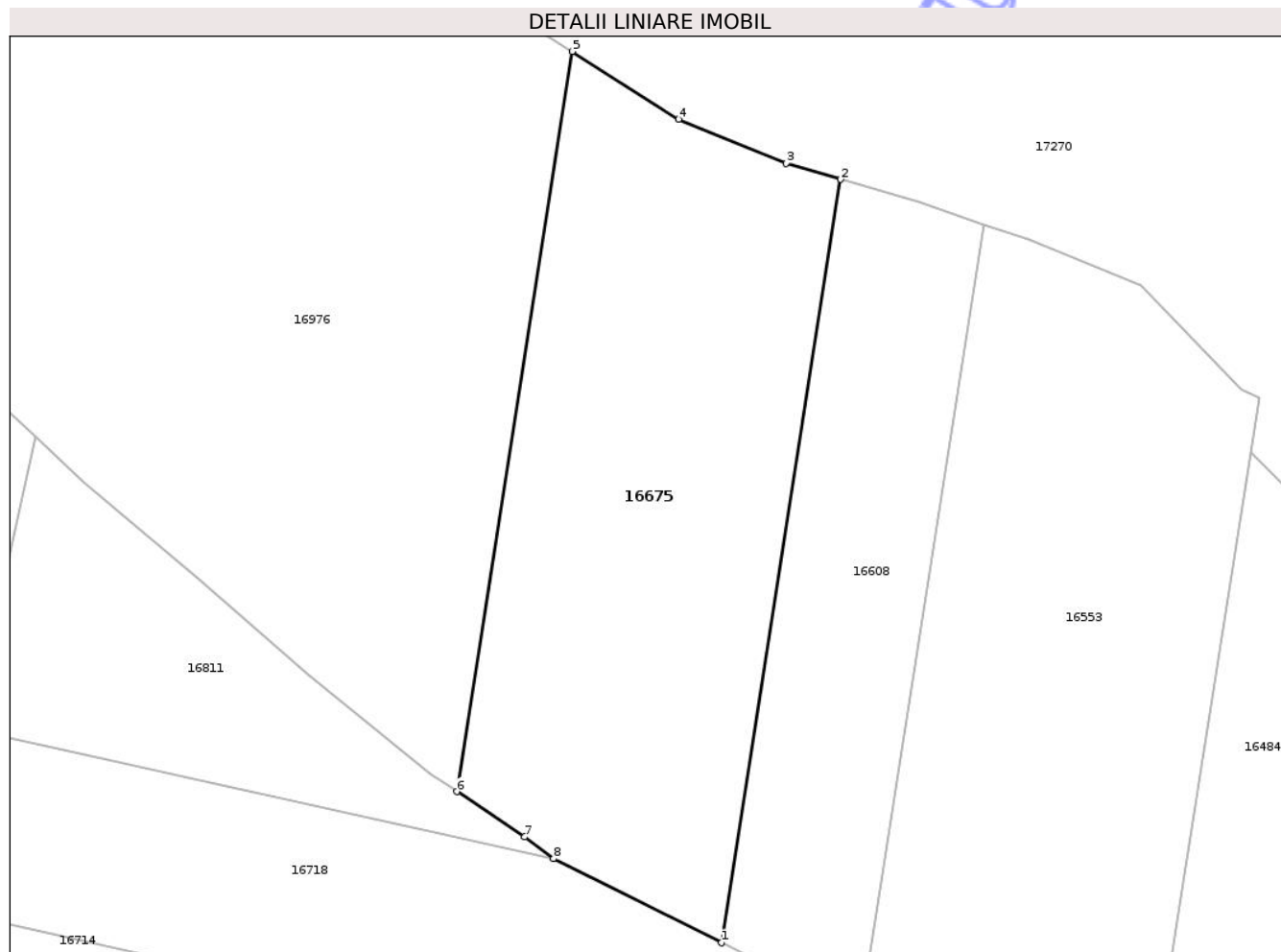
Inscrieri privind dezmembramintele dreptului de proprietate, drepturi reale de garanție și sarcini	Referințe
NU SUNT	

## Anexa Nr. 1 La Partea I

## Teren

Nr cadastral	Suprafața (mp)*	Observații / Referințe
30419	4.613	

\* Suprafața este determinată în planul de proiecție Stereo 70.



## Date referitoare la teren

Crt	Categorie folosință	Intra vilan	Suprafața (mp)	Tarla	Parcelă	Nr. topo	Observații / Referințe
1	arabil	NU	4.613	127	3	-	

## Lungime Segmente

1) Valorile lungimilor segmentelor sunt obținute din proiecție în plan.

Punct început	X / Y	Punct sfârșit	X / Y	Lungime segment (** (m)
1	402.452,475 307.785,224	2	402.469,927 307.896,793	112.926
2	402.469,927 307.896,793	3	402.461,966 307.899,145	8.301
3	402.461,966 307.899,145	4	402.446,223 307.905,575	17.005
4	402.446,223 307.905,575	5	402.430,642 307.915,485	18.466
5	402.430,642 307.915,485	6	402.413,722 307.807,323	109.477

Punct început	X / Y	Punct sfârșit	X / Y	Lungime segment (** (m)
6	402.413,722 307.807,323	7	402.423,667 307.800,675	11.962
7	402.423,667 307.800,675	8	402.427,879 307.797,527	5.258
8	402.427,879 307.797,527	1	402.452,475 307.785,224	27.501

\*\* Lungimile segmentelor sunt determinate în planul de proiecție Stereo 70 și sunt rotunjite la 1 milimetru.

\*\*\* Distanța dintre puncte este formată din segmente cumulate ce sunt mai mici decât valoarea 1 milimetru.

Neutilizabil în Circuitul Civil



**DATE DESPRE IMOBILUL NR. 16553**

Oficiul de Cadastru și Publicitate Imobiliară DOLJ  
 Biroul de Cadastru și Publicitate Imobiliară Craiova

**A. Partea I. Descrierea imobilului**

TEREN Extravilan

Adresa: Jud. Dolj, T126, P1

Nr. Crt	Nr cadastral Nr. topografic	Suprafața* (mp)	Observații / Referințe
A1		4.800	Sector cadastral:22 Teren neimprejmuit; In TDP a fost in scris in mod eronat T127 corect fiind T126.

**B. Partea II. Proprietari și acte**

Inscrieri privitoare la dreptul de proprietate și alte drepturi reale		Referințe
/		
Act Administrativ nr. TDP 1681-58812, din 05/10/1994 emis de CJSDPAT DOLJ;		
B1	Intabulare, drept de PROPRIETATE, dobandit prin Reconstituire, cota actuala 1/1, cota initiala 1/1 1) LĂPĂDUȘ GHEORGHÎȚA, LIPSA CNP	A1

**C. Partea III. SARCINI .**

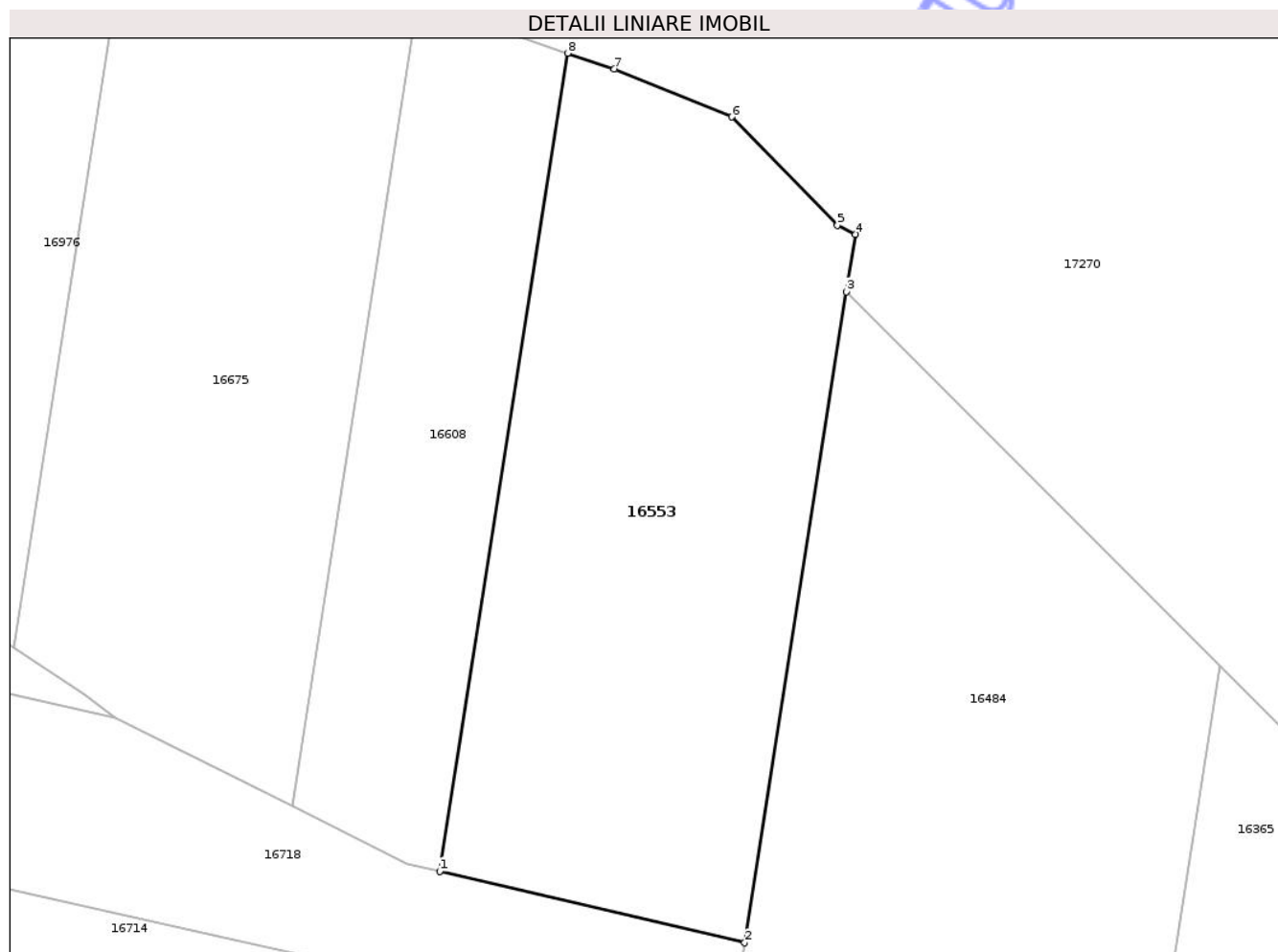
Inscrieri privind dezmembramintele dreptului de proprietate, drepturi reale de garanție și sarcini	Referințe
NU SUNT	

## Anexa Nr. 1 La Partea I

## Teren

Nr cadastral	Suprafața (mp)*	Observații / Referințe
	4.800	In TDP a fost inscris in mod eronat T127 corect fiind T126.

\* Suprafața este determinată în planul de proiecție Stereo 70.



## Date referitoare la teren

Crt	Categorie folosință	Intra vilan	Suprafața (mp)	Tarla	Parcelă	Nr. topo	Observații / Referințe
1	arabil	NU	4.800	126	1	-	

## Lungime Segmente

1) Valorile lungimilor segmentelor sunt obținute din proiecție în plan.

Punct început	X / Y	Punct sfârșit	X / Y	Lungime segment (** (m)
1	402.473,103 307.776,114	2	402.515,658 307.766,13	43.711
2	402.515,658 307.766,13	3	402.529,858 307.856,91	91.884
3	402.529,858 307.856,91	4	402.531,155 307.864,937	8.131
4	402.531,155 307.864,937	5	402.528,602 307.866,16	2.831
5	402.528,602 307.866,16	6	402.513,855 307.881,284	21.124

Punct început	X / Y	Punct sfârșit	X / Y	Lungime segment (** (m)
6	402.513,855 307.881,284	7	402.497,48 307.887,972	17.688
7	402.497,48 307.887,972	8	402.490,946 307.890,177	6.896
8	402.490,946 307.890,177	1	402.473,103 307.776,114	115.45

\*\* Lungimile segmentelor sunt determinate în planul de proiecție Stereo 70 și sunt rotunjite la 1 milimetru.

\*\*\* Distanța dintre puncte este formată din segmente cumulate ce sunt mai mici decât valoarea 1 milimetru.

Neutilizabil în Circuitul Civil



**DATE DESPRE IMOBILUL NR. 16608**

Oficiul de Cadastru și Publicitate Imobiliară DOLJ  
Biroul de Cadastru și Publicitate Imobiliară Craiova

**A. Partea I. Descrierea imobilului**

TEREN Extravilan

Adresa: Jud. Dolj, T126, P2

Nr. Crt	Nr cadastral Nr. topografic	Suprafața* (mp)	Observații / Referințe
A1		2.500	Sector cadastral:22 Teren neimprejmuit; In TDP a fost inscris in mod eronat T127 corect fiind T126.

**B. Partea II. Proprietari și acte**

Inscrieri privitoare la dreptul de proprietate și alte drepturi reale		Referințe
/		
Act Administrativ nr. TDP 726-48547, din 12/08/1993 emis de CJSDPAT DOLJ;		
B1	Intabulare, drept de PROPRIETATE, dobandit prin Reconstituire, cota actuala 1/1, cota initiala 1/1 1) SANDU MARIA, LIPSA CNP 2) SANDU HARALAMBIE, LIPSA CNP 3) ALEXANDRU GEORGETA, LIPSA CNP	A1

**C. Partea III. SARCINI .**

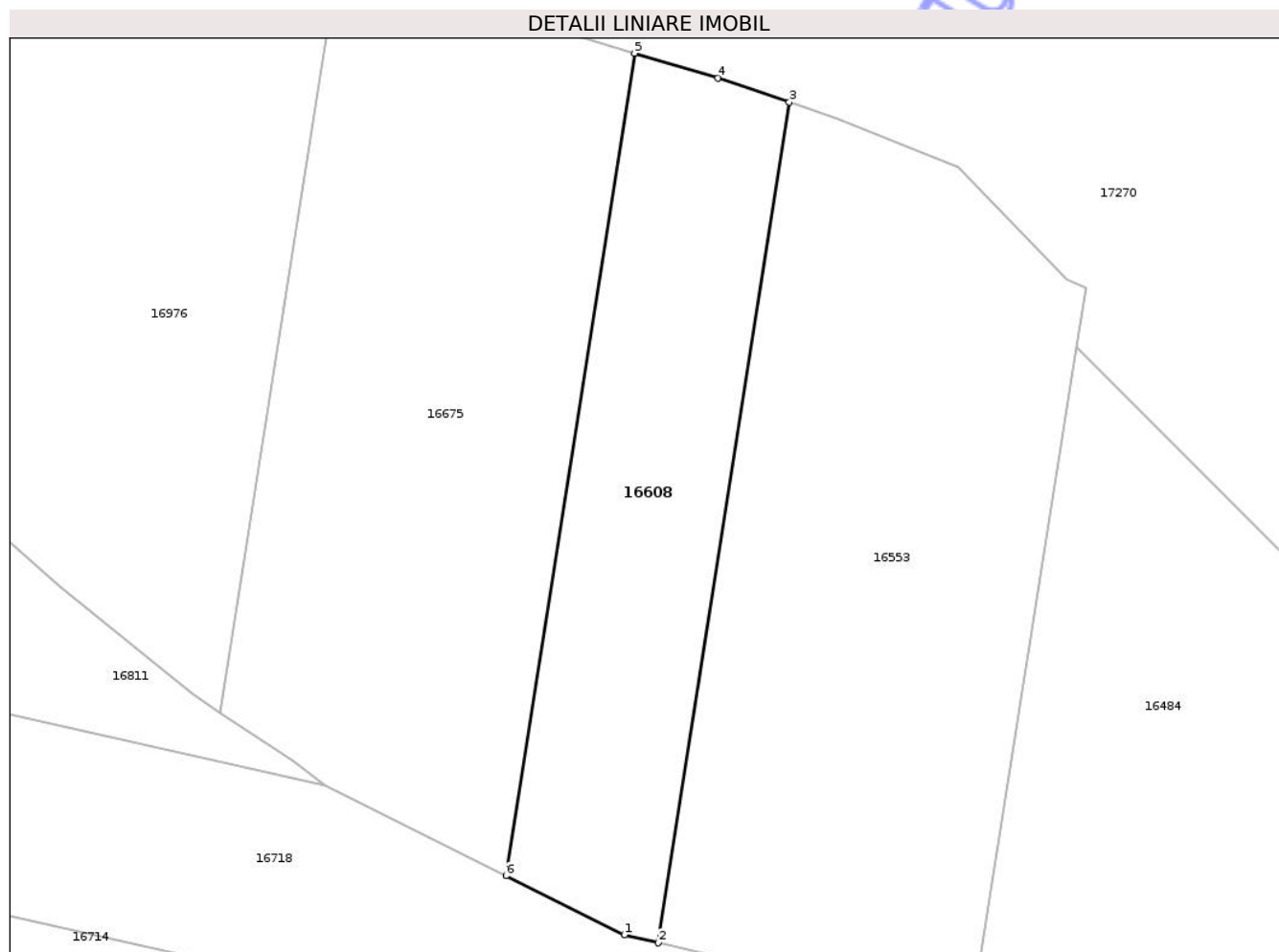
Inscrieri privind dezmembramintele dreptului de proprietate, drepturi reale de garanție și sarcini	Referințe
NU SUNT	

## Anexa Nr. 1 La Partea I

## Teren

Nr cadastral	Suprafața (mp)*	Observații / Referințe
	2.500	In TDP a fost inregistrat în mod eronat T127 corect fiind T126.

\* Suprafața este determinată în planul de proiecție Stereo 70.



## Date referitoare la teren

Crt	Categorie folosință	Intravilan	Suprafața (mp)	Tarla	Parcelă	Nr. topo	Observații / Referințe
1	arabil	NU	2.500	126	2	-	

## Lungime Segmente

1) Valorile lungimilor segmentelor sunt obținute din proiecție în plan.

Punct început	X / Y	Punct sfârșit	X / Y	Lungime segment (** (m)
1	402.468,548 307.777,183	2	402.473,103 307.776,114	4.679
2	402.473,103 307.776,114	3	402.490,946 307.890,177	115.45
3	402.490,946 307.890,177	4	402.481,279 307.893,439	10.203
4	402.481,279 307.893,439	5	402.469,927 307.896,793	11.837
5	402.469,927 307.896,793	6	402.452,475 307.785,224	112.926

Punct început	X / Y	Punct sfârșit	X / Y	Lungime segment (** (m)
6	402.452,475 307.785,224	1	402.468,548 307.777,183	17.972

\*\* Lungimile segmentelor sunt determinate în planul de proiecție Stereo 70 și sunt rotunjite la 1 milimetru.

\*\*\* Distanța dintre puncte este formată din segmente cumulate ce sunt mai mici decât valoarea 1 milimetru.

Neutilizabil în Circuitul Civil



**DATE DESPRE IMOBILUL NR. 16917**

Oficiul de Cadastru și Publicitate Imobiliară DOLJ  
Biroul de Cadastru și Publicitate Imobiliară Craiova

**A. Partea I. Descrierea imobilului**

TEREN Extravilan

Adresa: Jud. Dolj, T127, P8

Nr. Crt	Nr cadastral Nr. topografic	Suprafața* (mp)	Observații / Referințe
A1	39110	3.800	Sector cadastral:22 Teren neimprejmuit;

**B. Partea II. Proprietari și acte**

Inscrieri privitoare la dreptul de proprietate și alte drepturi reale	Referințe
<b>61312 / 06/03/2025</b>	
Act Notarial nr. Contract de vânzare aut. nr. 243, din 05/03/2025 emis de Tomita Sebastian Dan;	
B3	A1
Intabulare, drept de PROPRIETATE, dobandit prin Conventie, cota actuala 1/1, cota initiala 1/1	
1) GAZELA SRL, CIF:6489535	

**C. Partea III. SARCINI .**

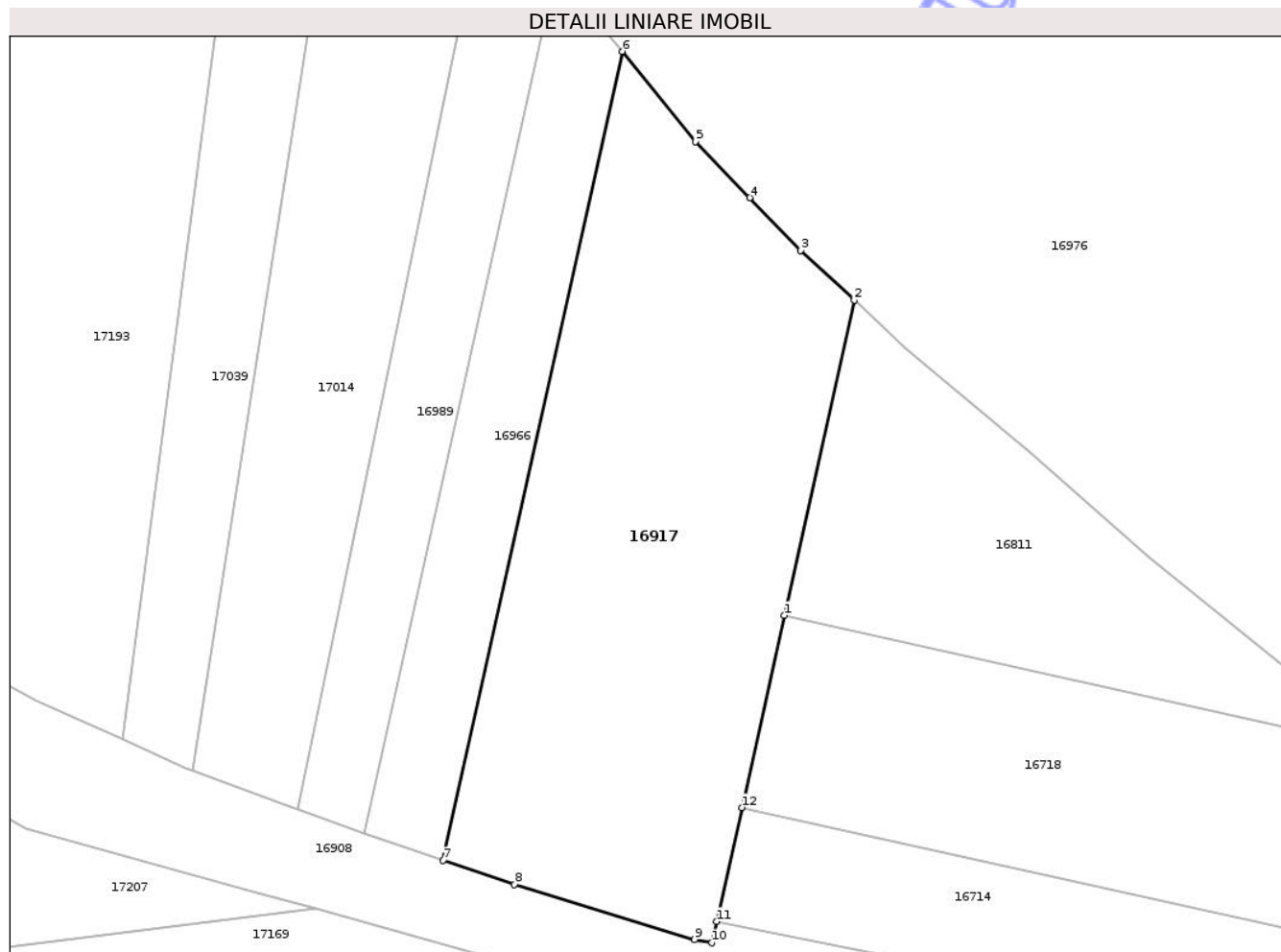
Inscrieri privind dezmembramintele dreptului de proprietate, drepturi reale de garanție și sarcini	Referințe
NU SUNT	

## Anexa Nr. 1 La Partea I

## Teren

Nr cadastral	Suprafața (mp)*	Observații / Referințe
39110	3.800	

\* Suprafața este determinată în planul de proiecție Stereo 70.



## Date referitoare la teren

Crt	Categorie folosință	Intravilan	Suprafața (mp)	Tarla	Parcelă	Nr. topo	Observații / Referințe
1	arabil	NU	3.800	127	8	-	

## Lungime Segmente

1) Valorile lungimilor segmentelor sunt obținute din proiecție în plan.

Punct început	X / Y	Punct sfârșit	X / Y	Lungime segment (** (m)
1	402.342,623 307.816,466	2	402.352,077 307.859,165	43.733
2	402.352,077 307.859,165	3	402.344,82 307.865,899	9.9
3	402.344,82 307.865,899	4	402.337,906 307.873,02	9.925
4	402.337,906 307.873,02	5	402.330,542 307.880,605	10.572
5	402.330,542 307.880,605	6	402.320,634 307.892,819	15.727

Punct început	X / Y	Punct sfârșit	X / Y	Lungime segment (** (m)
6	402.320,634 307.892,819	7	402.296,384 307.783,297	112.175
7	402.296,384 307.783,297	8	402.306,048 307.780,059	10.192
8	402.306,048 307.780,059	9	402.330,445 307.772,598	25.512
9	402.330,445 307.772,598	10	402.332,811 307.772,154	2.407
10	402.332,811 307.772,154	11	402.333,45 307.775,038	2.954
11	402.333,45 307.775,038	12	402.336,866 307.790,467	15.803
12	402.336,866 307.790,467	1	402.342,623 307.816,466	26.629

\*\* Lungimile segmentelor sunt determinate în planul de proiecție Stereo 70 și sunt rotunjite la 1 milimetru.

\*\*\* Distanța dintre puncte este formată din segmente cumulate ce sunt mai mici decât valoarea 1 milimetru.

Neutilizabil în Circuitul Civil



**DATE DESPRE IMOBILUL NR. 16811**

Oficiul de Cadastru și Publicitate Imobiliară DOLJ  
Biroul de Cadastru și Publicitate Imobiliară Craiova

**A. Partea I. Descrierea imobilului**

TEREN Extravilan

Adresa: Jud. Dolj, T126, P11

Nr. Crt	Nr cadastral Nr. topografic	Suprafața* (mp)	Observații / Referințe
A1	39262	1.800	Sector cadastral:22 Teren neimprejmuit;

**B. Partea II. Proprietari și acte**

Inscrieri privitoare la dreptul de proprietate și alte drepturi reale		Referințe
<b>101446 / 14/05/2024</b>		
Act Notarial nr. cm 91, din 28/06/2019 emis de NP GUNESCU TUDOR MARINELA DANIELA (act administrativ nr TDP 2444-44718 din 30.11.1996, emis de COMISIA JUDETEANA);		
B1	Intabulare, drept de PROPRIETATE, dobandit prin Succesiune, cota actuala 1/2, cota initiala 1/2 1) <b>BRĂCĂU BOGDAN-CONSTANTIN</b>	A1
B2	Intabulare, drept de PROPRIETATE, dobandit prin Succesiune, cota actuala 1/2, cota initiala 1/2 1) <b>VARDARU CRISTIAN DANIEL</b>	A1

**C. Partea III. SARCINI .**

Inscrieri privind dezmembramintele dreptului de proprietate, drepturi reale de garanție și sarcini	Referințe
NU SUNT	

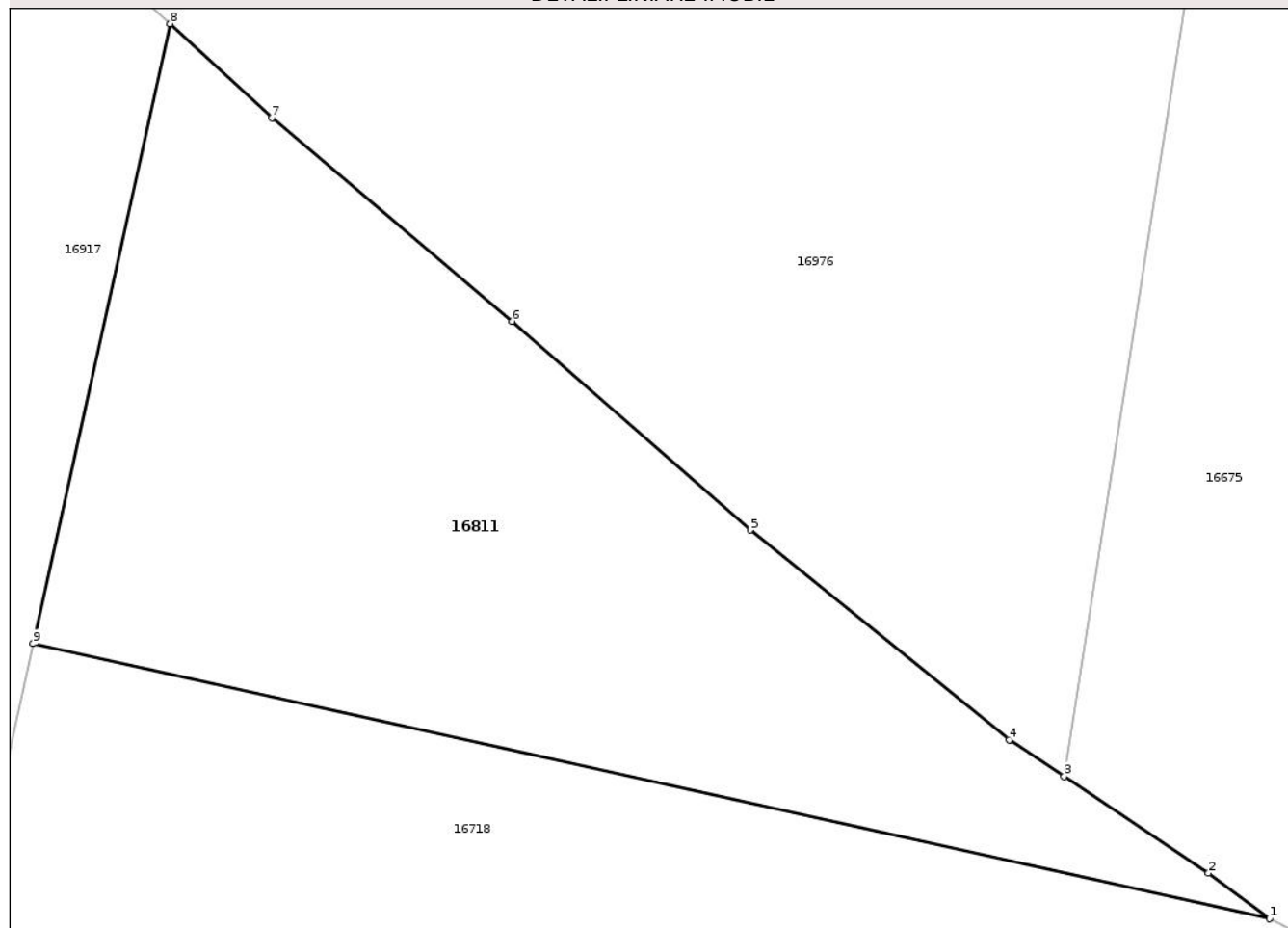
## Anexa Nr. 1 La Partea I

## Teren

Nr cadastral	Suprafața (mp)*	Observații / Referințe
39262	1.800	

\* Suprafața este determinată în planul de proiecție Stereo 70.

## DETALII LINIARE IMOBIL



## Date referitoare la teren

Crt	Categorie folosință	Intra vilan	Suprafața (mp)	Tarla	Parcelă	Nr. topo	Observații / Referințe
1	arabil	NU	1.800	126	11	-	

## Lungime Segmente

1) Valorile lungimilor segmentelor sunt obținute din proiecție în plan.

Punct început	X / Y	Punct sfârșit	X / Y	Lungime segment (** (m)
1	402.427,879 307.797,527	2	402.423,667 307.800,675	5.258
2	402.423,667 307.800,675	3	402.413,722 307.807,323	11.962
3	402.413,722 307.807,323	4	402.409,934 307.809,855	4.556
4	402.409,934 307.809,855	5	402.392,08 307.824,292	22.961
5	402.392,08 307.824,292	6	402.375,653 307.838,671	21.831

Punct început	X / Y	Punct sfârșit	X / Y	Lungime segment (** (m)
6	402.375,653 307.838,671	7	402.359,077 307.852,669	21.696
7	402.359,077 307.852,669	8	402.352,077 307.859,165	9.55
8	402.352,077 307.859,165	9	402.342,623 307.816,466	43.733
9	402.342,623 307.816,466	1	402.427,879 307.797,527	87.334

\*\* Lungimile segmentelor sunt determinate în planul de proiecție Stereo 70 și sunt rotunjite la 1 milimetru.

\*\*\* Distanța dintre puncte este formată din segmente cumulate ce sunt mai mici decât valoarea 1 milimetru.

Neutilizabil în Circuitul Civil



**DATE DESPRE IMOBILUL NR. 16966**

Oficiul de Cadastru și Publicitate Imobiliară DOLJ  
Biroul de Cadastru și Publicitate Imobiliară Craiova

**A. Partea I. Descrierea imobilului**

TEREN Extravilan

Adresa: Jud. Dolj, T126, P7

Nr. Crt	Nr cadastral Nr. topografic	Suprafața* (mp)	Observații / Referințe
A1	36718	1.300	Sector cadastral:22 Teren neimprejmuit;

**B. Partea II. Proprietari și acte**

Inscrieri privitoare la dreptul de proprietate și alte drepturi reale	Referințe
<b>61716 / 05/03/2020</b>	
Act Notarial nr. aut 590, din 03/03/2020 emis de Balaci Eugen;	
B3	A1
Intabulare, drept de PROPRIETATE, dobandit prin Conventie, cota actuala 1/1, cota initiala 1/1	
1) MINDOIU NINA	
2) MINDOIU LUCIAN LAURENTIU	

**C. Partea III. SARCINI .**

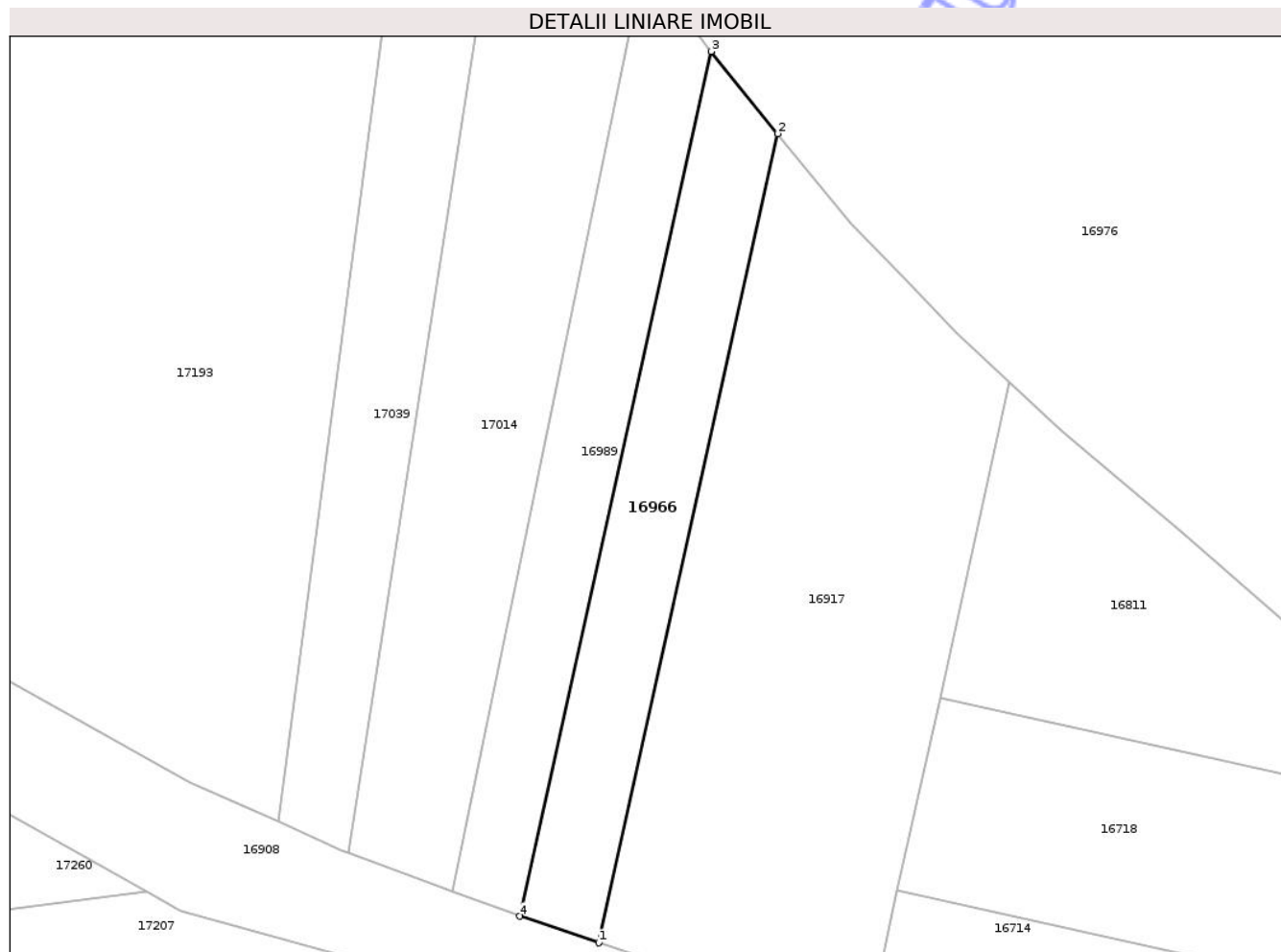
Inscrieri privind dezmembramintele dreptului de proprietate, drepturi reale de garanție și sarcini	Referințe
NU SUNT	

## Anexa Nr. 1 La Partea I

## Teren

Nr cadastral	Suprafața (mp)*	Observații / Referințe
36718	1.300	

\* Suprafața este determinată în planul de proiecție Stereo 70.



## Date referitoare la teren

Crt	Categorie folosință	Intra vilan	Suprafața (mp)	Tarla	Parcelă	Nr. topo	Observații / Referințe
1	arabil	NU	1.300	126	7	-	

## Lungime Segmente

1) Valorile lungimilor segmentelor sunt obținute din proiecție în plan.

Punct început	X / Y	Punct sfârșit	X / Y	Lungime segment (** (m)
1	402.296,384 307.783,297	2	402.320,634 307.892,819	112.175
2	402.320,634 307.892,819	3	402.311,62 307.903,932	14.309
3	402.311,62 307.903,932	4	402.285,701 307.786,876	119.891
4	402.285,701 307.786,876	1	402.296,384 307.783,297	11.267

\*\* Lungimile segmentelor sunt determinate în planul de proiecție Stereo 70 și sunt rotunjite la 1 milimetru.

\*\*\* Distanţa dintre puncte este formată din segmente cumulate ce sunt mai mici decât valoarea 1 milimetru.

Neutilizabil în Circuitul  
Civil



**DATE DESPRE IMOBILUL NR. 16989**

Oficiul de Cadastru și Publicitate Imobiliară DOLJ  
Biroul de Cadastru și Publicitate Imobiliară Craiova

**A. Partea I. Descrierea imobilului**

TEREN Extravilan

Adresa: Jud. Dolj, T126, P7

Nr. Crt	Nr cadastral Nr. topografic	Suprafața* (mp)	Observații / Referințe
A1		1.300	Sector cadastral:22 Teren neimprejmuit; Diferenta de 1300 mp a fost instrainata conform CF 36718

**B. Partea II. Proprietari și acte**

Inscrieri privitoare la dreptul de proprietate și alte drepturi reale		Referințe
/		
Act Administrativ nr. TDP 2483-44718, din 14/12/1996 emis de CJSDPAT DOLJ;		
B1	Intabulare, drept de PROPRIETATE, dobandit prin Reconstituire, cota actuala 1/1, cota initiala 1/1 1) <b>BARBU NICOLAE</b> , LIPSA CNP	A1

**C. Partea III. SARCINI .**

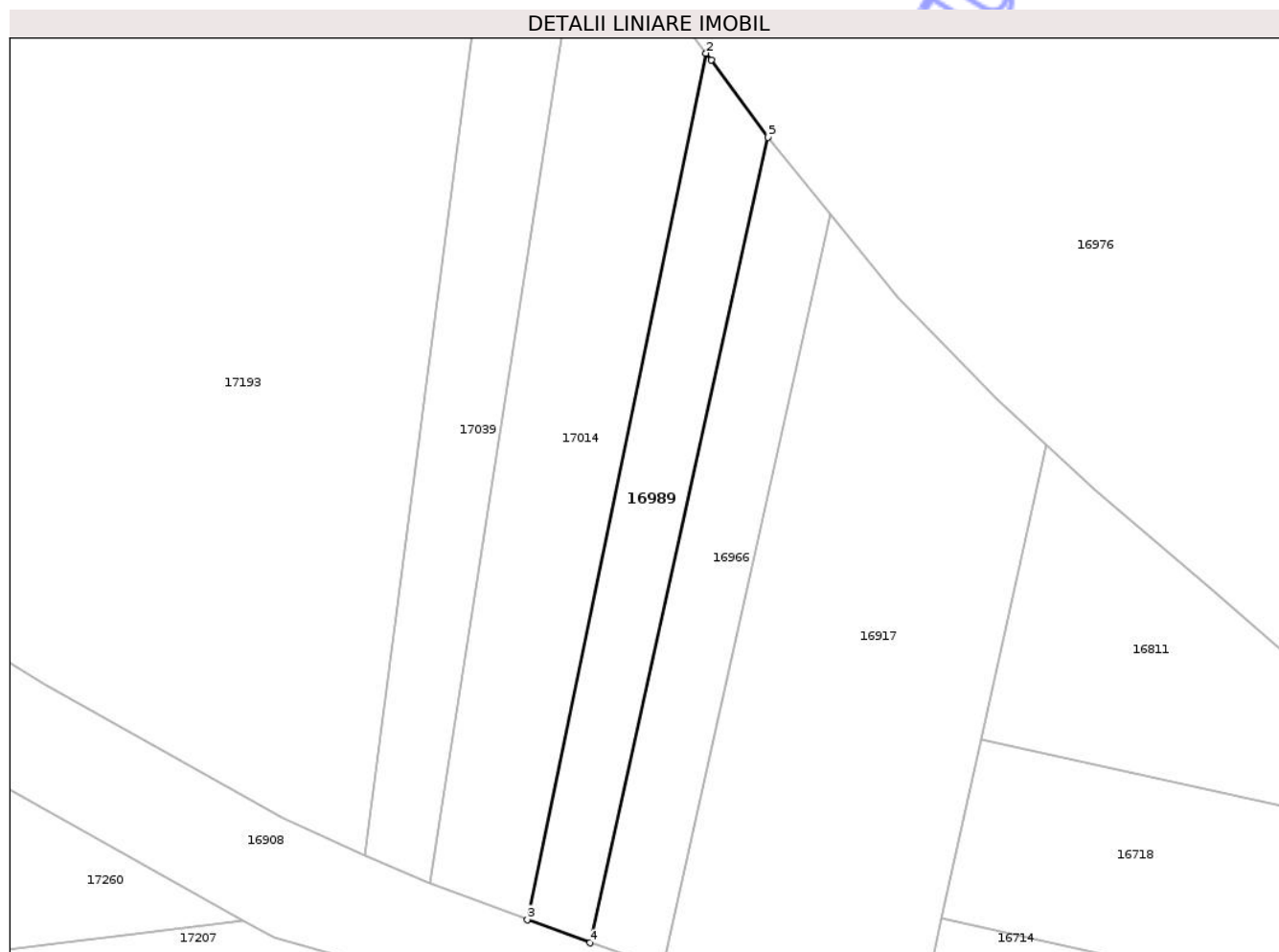
Inscrieri privind dezmembramintele dreptului de proprietate, drepturi reale de garanție și sarcini	Referințe
NU SUNT	

## Anexa Nr. 1 La Partea I

## Teren

Nr cadastral	Suprafața (mp)*	Observații / Referințe
	1.300	Diferenta de 1300 mp a fost instrainata conform CF 36718

\* Suprafața este determinată în planul de proiecție Stereo 70.



## Date referitoare la teren

Crt	Categorie folosință	Intra vilan	Suprafața (mp)	Tarla	Parcelă	Nr. topo	Observații / Referințe
1	arabil	NU	1.300	126	7	-	

## Lungime Segmente

1) Valorile lungimilor segmentelor sunt obținute din proiecție în plan.

Punct început	X / Y	Punct sfârșit	X / Y	Lungime segment (** (m)
1	402.303,351 307.915,174	2	402.302,629 307.916,155	1.218
2	402.302,629 307.916,155	3	402.276,622 307.790,242	128.571
3	402.276,622 307.790,242	4	402.285,701 307.786,876	9.683
4	402.285,701 307.786,876	5	402.311,62 307.903,932	119.891
5	402.311,62 307.903,932	1	402.303,351 307.915,174	13.956

\*\* Lungimile segmentelor sunt determinate în planul de proiecție Stereo 70 și sunt rotunjite la 1 milimetru.

\*\*\* Distanța dintre puncte este formată din segmente cumulate ce sunt mai mici decât valoarea 1 milimetru.

Neutilizabil în Circuitul  
Civil





## DATE DESPRE IMOBILUL NR. 17039

Oficiul de Cadastru și Publicitate Imobiliară DOLJ  
Biroul de Cadastru și Publicitate Imobiliară Craiova

## A. Partea I. Descrierea imobilului

TEREN Extravilan

Adresa: Jud. Dolj, T126, P15

Nr. Crt	Nr cadastral Nr. topografic	Suprafața* (mp)	Observații / Referințe
A1		1.800	Sector cadastral:22 Teren neimprejmuit;

## B. Partea II. Proprietari și acte

Inscrieri privitoare la dreptul de proprietate și alte drepturi reale	Referințe
/	
Act Administrativ nr. TDP 694-48423, din 12/08/1993 emis de CJSDPAT DOLJ;	
B1	A1
Intabulare, drept de PROPRIETATE, dobandit prin Reconstituire, cota actuala 1/1, cota initiala 1/1	
1) TRĂȘCĂ GHEORGHE, LIPSA CNP	

## C. Partea III. SARCINI .

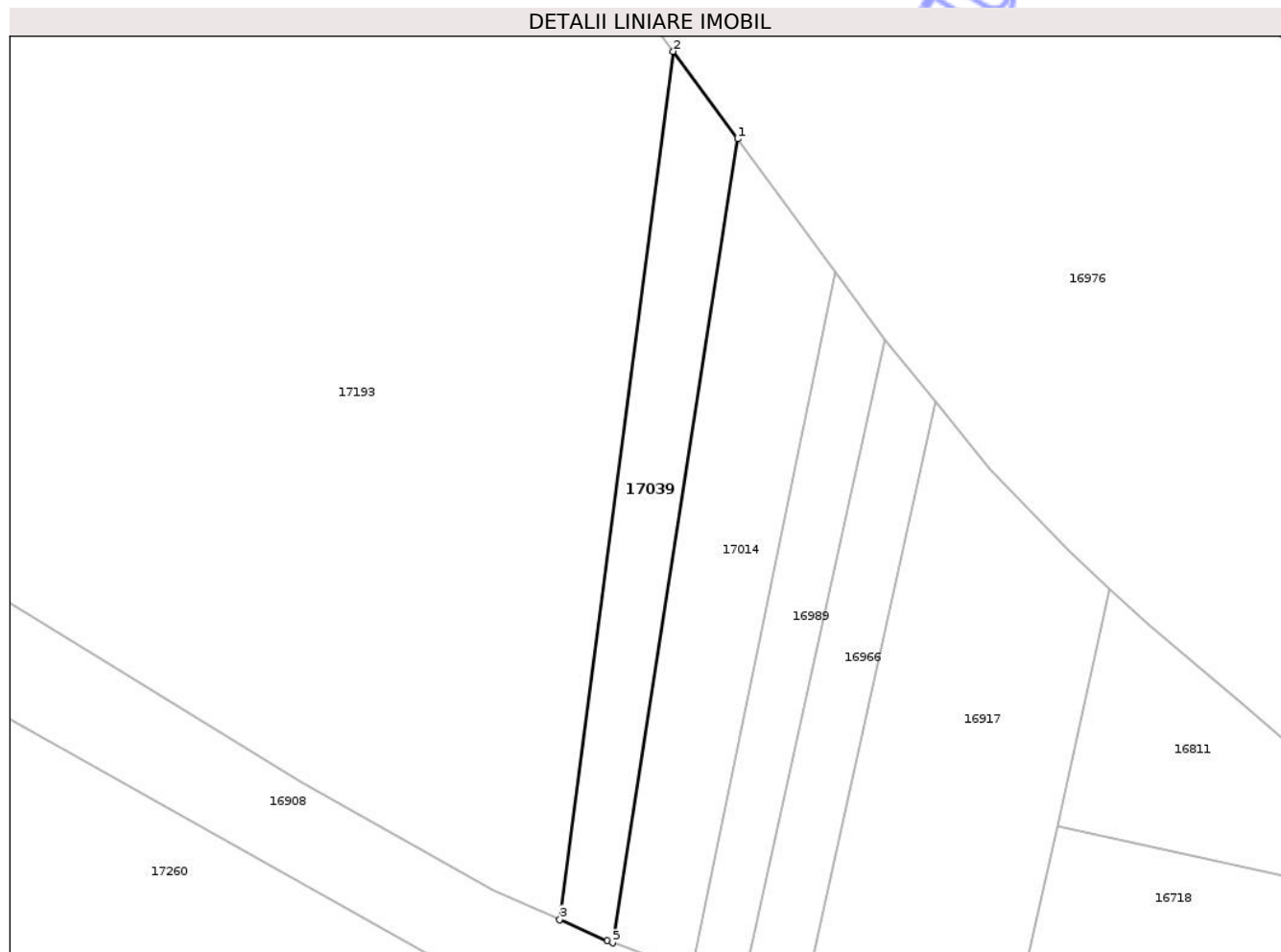
Inscrieri privind dezmembramintele dreptului de proprietate, drepturi reale de garanție și sarcini	Referințe
NU SUNT	

## Anexa Nr. 1 La Partea I

## Teren

Nr cadastral	Suprafața (mp)*	Observații / Referințe
	1.800	

\* Suprafața este determinată în planul de proiecție Stereo 70.



## Date referitoare la teren

Crt	Categorie folosință	Intra vilan	Suprafața (mp)	Tarla	Parcelă	Nr. topo	Observații / Referințe
1	arabil	NU	1.800	126	15	-	

## Lungime Segmente

1) Valorile lungimilor segmentelor sunt obținute din proiecție în plan.

Punct început	X / Y	Punct sfârșit	X / Y	Lungime segment (** (m)
1	402.285,023 307.940,09	2	402.273,458 307.955,813	19.518
2	402.273,458 307.955,813	3	402.252,973 307.799,65	157.501
3	402.252,973 307.799,65	4	402.261,517 307.795,841	9.355
4	402.261,517 307.795,841	5	402.262,496 307.795,478	1.044
5	402.262,496 307.795,478	1	402.285,023 307.940,09	146.356

\*\* Lungimile segmentelor sunt determinate în planul de proiecție Stereo 70 și sunt rotunjite la 1 milimetru.

\*\*\* Distanța dintre puncte este formată din segmente cumulate ce sunt mai mici decât valoarea 1 milimetru.

Neutilizabil în Circuitul  
Civil



**DATE DESPRE IMOBILUL NR. 17193**

Oficiul de Cadastru și Publicitate Imobiliară DOLJ  
Biroul de Cadastru și Publicitate Imobiliară Craiova

**A. Partea I. Descrierea imobilului**

TEREN Extravilan

Adresa: Jud. Dolj, T126, P3

Nr. Crt	Nr cadastral Nr. topografic	Suprafața* (mp)	Observații / Referințe
A1		20.440	Sector cadastral:22 Teren neimprejmuit;

**B. Partea II. Proprietari și acte**

Inscrieri privitoare la dreptul de proprietate și alte drepturi reale	Referințe
/	
Act Administrativ nr. TDP 2442-44718, din 30/11/1996 emis de CJSDPAT DOLJ;	
B1	A1
Intabulare, drept de PROPRIETATE, dobandit prin Reconstituire, cota actuala 1/1, cota initiala 1/1	
1) VASILESCU MARIN, LIPSA CNP	

**C. Partea III. SARCINI .**

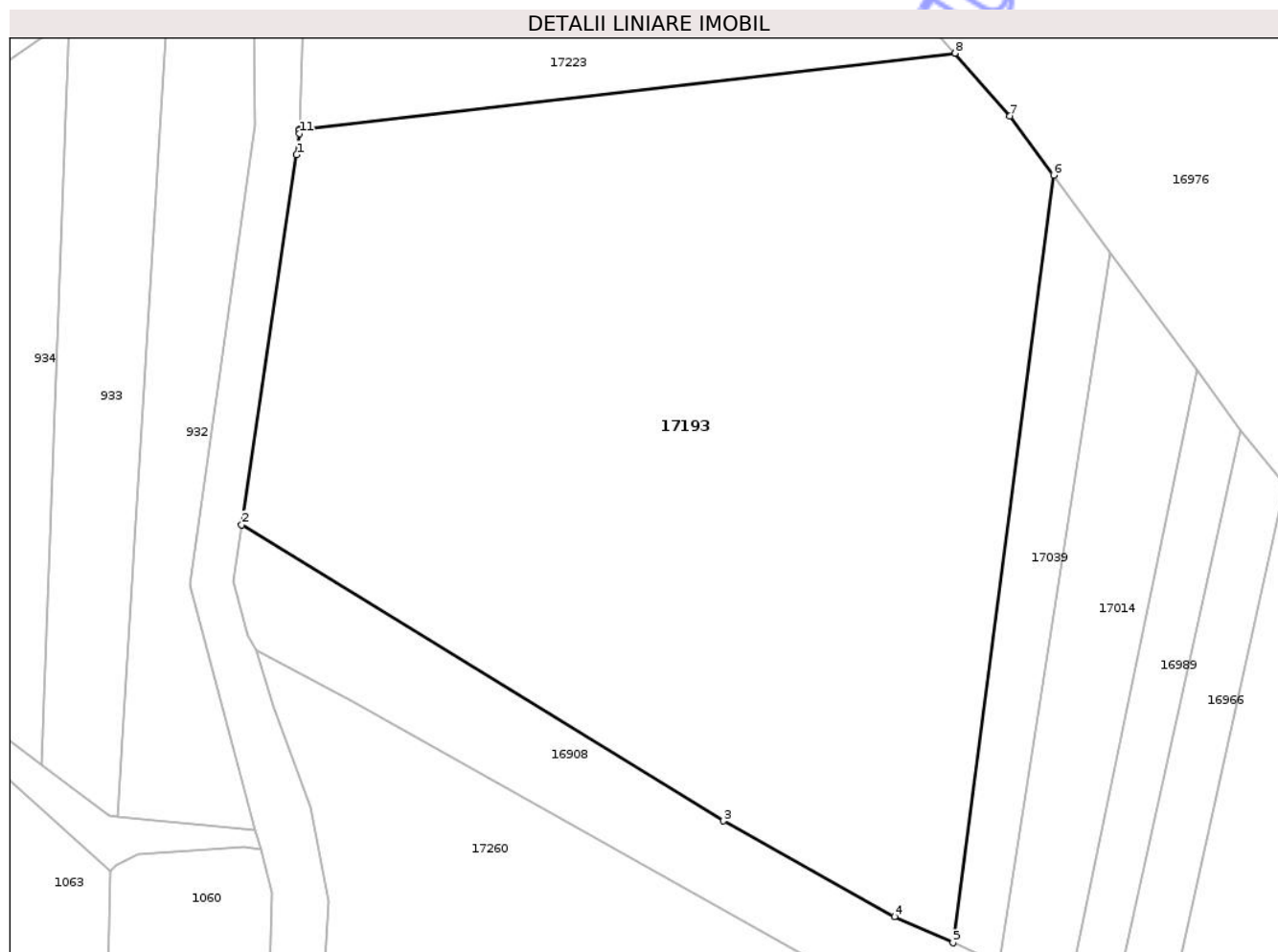
Inscrieri privind dezmembramintele dreptului de proprietate, drepturi reale de garanție și sarcini	Referințe
NU SUNT	

## Anexa Nr. 1 La Partea I

## Teren

Nr cadastral	Suprafața (mp)*	Observații / Referințe
	20.440	

\* Suprafața este determinată în planul de proiecție Stereo 70.



## Date referitoare la teren

Crt	Categorie folosință	Intravilan	Suprafața (mp)	Tarla	Parcelă	Nr. topo	Observații / Referințe
1	arabil	NU	20.440	126	3	-	

## Lungime Segmente

1) Valorile lungimilor segmentelor sunt obținute din proiecție în plan.

Punct început	X / Y	Punct sfârșit	X / Y	Lungime segment (** (m)
1	402.119,308 307.959,993	2	402.108,16 307.884,675	76.139
2	402.108,16 307.884,675	3	402.206,276 307.824,446	115.127
3	402.206,276 307.824,446	4	402.241,075 307.804,955	39.886
4	402.241,075 307.804,955	5	402.252,973 307.799,65	13.027
5	402.252,973 307.799,65	6	402.273,458 307.955,813	157.501

Punct început	X / Y	Punct sfârşit	X / Y	Lungime segment (** (m)
6	402.273,458 307.955,813	7	402.264,592 307.967,865	14.962
7	402.264,592 307.967,865	8	402.253,383 307.980,642	16.997
8	402.253,383 307.980,642	9	402.119,904 307.965,121	134.378
9	402.119,904 307.965,121	10	402.119,899 307.964,966	0.155
10	402.119,899 307.964,966	11	402.119,879 307.964,32	0.646
11	402.119,879 307.964,32	1	402.119,308 307.959,993	4.365

\*\* Lungimile segmentelor sunt determinate în planul de proiecţie Stereo 70 şi sunt rotunjite la 1 milimetru.

\*\*\* Distanţa dintre puncte este formată din segmente cumulate ce sunt mai mici decât valoarea 1 milimetru.

Neutilizabil în Circuitul Civil



**DATE DESPRE IMOBILUL NR. 17272**

Oficiul de Cadastru și Publicitate Imobiliară DOLJ  
Biroul de Cadastru și Publicitate Imobiliară Craiova

**A. Partea I. Descrierea imobilului**

TEREN Extravilan

Nr. CF vechi:193

Nr. cadastral vechi:271

Adresa: Jud. Dolj, T126, P1

Nr. Crt	Nr cadastral Nr. topografic	Suprafața* (mp)	Observații / Referințe
A1	37417	5.068	Sector cadastral:22 Teren neimprejmuit;

**B. Partea II. Proprietari și acte**

Inscrieri privitoare la dreptul de proprietate și alte drepturi reale	Referințe
<b>7250 / 21/06/2001</b>	
Act Notarial nr. CVC 2134, din 21/06/2001 emis de Np Zavoi Aurelia Paul;	
B1 Intabulare, drept de PROPRIETATE, dobandit prin Conventie, cota actuala 1/1, cota initiala 1/1	A1
1) BADEA ION, LIPSA CNP,casatorit cu	
2) BADEA IOANA, LIPSA CNP,	

**C. Partea III. SARCINI .**

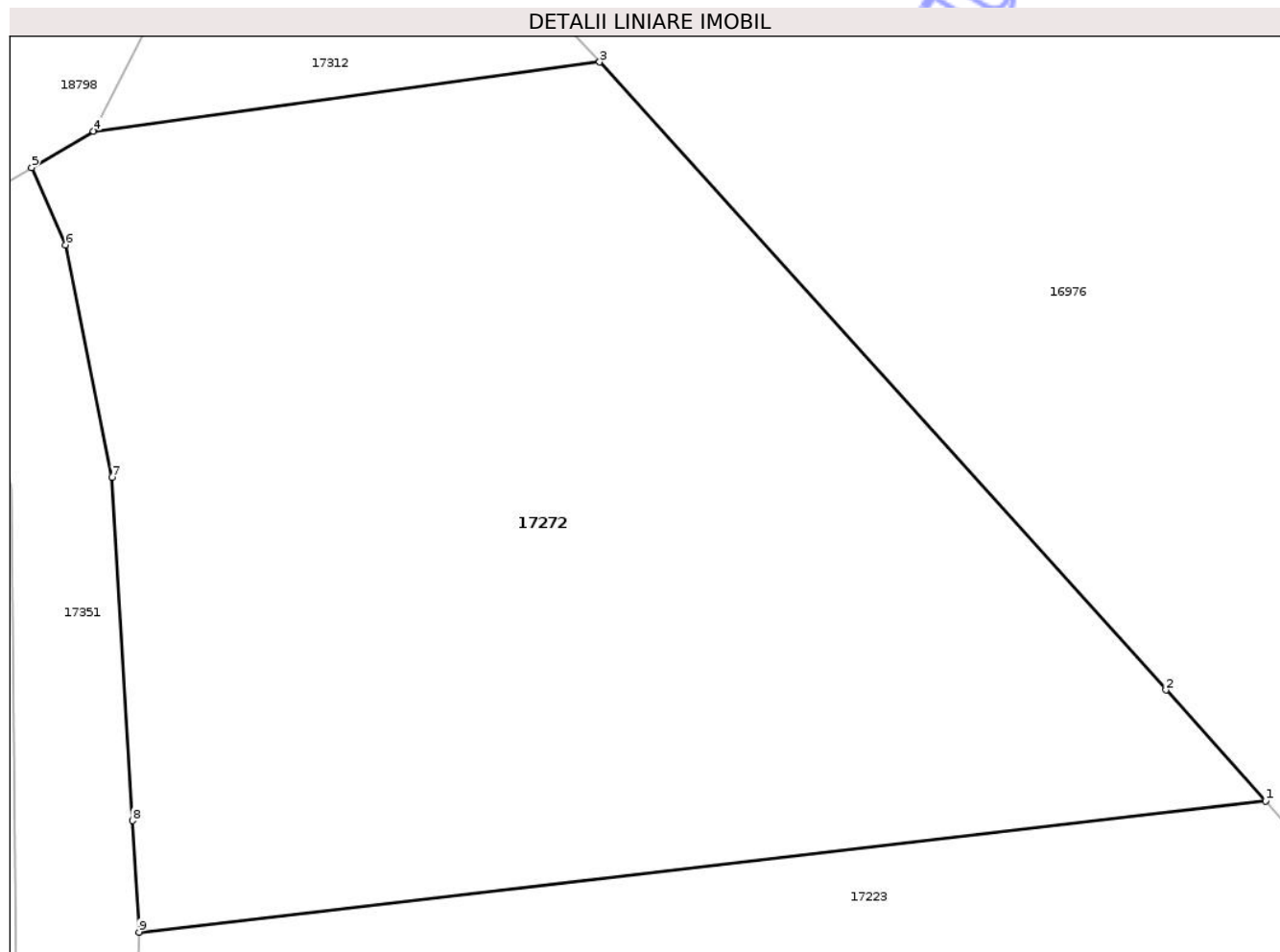
Inscrieri privind dezmembramintele dreptului de proprietate, drepturi reale de garanție și sarcini	Referințe
NU SUNT	

## Anexa Nr. 1 La Partea I

## Teren

Nr cadastral	Suprafața (mp)*	Observații / Referințe
37417	5.068	

\* Suprafața este determinată în planul de proiecție Stereo 70.



## Date referitoare la teren

Crt	Categorie folosință	Intra vilan	Suprafața (mp)	Tarla	Parcelă	Nr. topo	Observații / Referințe
1	arabil	NU	5.068	126	1	-	

## Lungime Segmente

1) Valorile lungimilor segmentelor sunt obținute din proiecție în plan.

Punct început	X / Y	Punct sfârșit	X / Y	Lungime segment (** (m)
1	402.218,958 308.019,881	2	402.210,303 308.029,491	12.933
2	402.210,303 308.029,491	3	402.161,156 308.083,924	73.337
3	402.161,156 308.083,924	4	402.117,23 308.077,935	44.332
4	402.117,23 308.077,935	5	402.111,861 308.074,786	6.224
5	402.111,861 308.074,786	6	402.114,808 308.068,077	7.328

Punct început	X / Y	Punct sfârşit	X / Y	Lungime segment (** (m)
6	402.114,808 308.068,077	7	402.118,82 308.047,947	20.526
7	402.118,82 308.047,947	8	402.120,595 308.018,167	29.833
8	402.120,595 308.018,167	9	402.121,171 308.008,51	9.674
9	402.121,171 308.008,51	1	402.218,958 308.019,881	98.446

\*\* Lungimile segmentelor sunt determinate în planul de proiecție Stereo 70 și sunt rotunjite la 1 milimetru.

\*\*\* Distanța dintre puncte este formată din segmente cumulate ce sunt mai mici decât valoarea 1 milimetru.

Neutilizabil în Circuitul Civil



**DATE DESPRE IMOBILUL NR. 16714**

Oficiul de Cadastru și Publicitate Imobiliară DOLJ  
Biroul de Cadastru și Publicitate Imobiliară Craiova

**A. Partea I. Descrierea imobilului**

TEREN Extravilan

Adresa: Jud. Dolj, T126, P9

Nr. Crt	Nr cadastral Nr. topografic	Suprafața* (mp)	Observații / Referințe
A1		2.500	Sector cadastral:22 Teren neimprejmuit; Imobil despartit de DR, diferenta de suprafata se regaseste la ID-ul 425443163_2

**B. Partea II. Proprietari și acte**

Inscrieri privitoare la dreptul de proprietate și alte drepturi reale	Referințe
/	
Act Administrativ nr. TDP 3298, din 21/06/2004 emis de CJSDPAT DOLJ;	
B1	A1
Intabulare, drept de PROPRIETATE, dobandit prin Reconstituire, cota actuala 1/1, cota initiala 1/1	
1) PĂDUREANU MARIA, LIPSA CNP	
2) STANCIU ION, LIPSA CNP	
3) MIHAI GHEORGHÎȚA, LIPSA CNP	

**C. Partea III. SARCINI .**

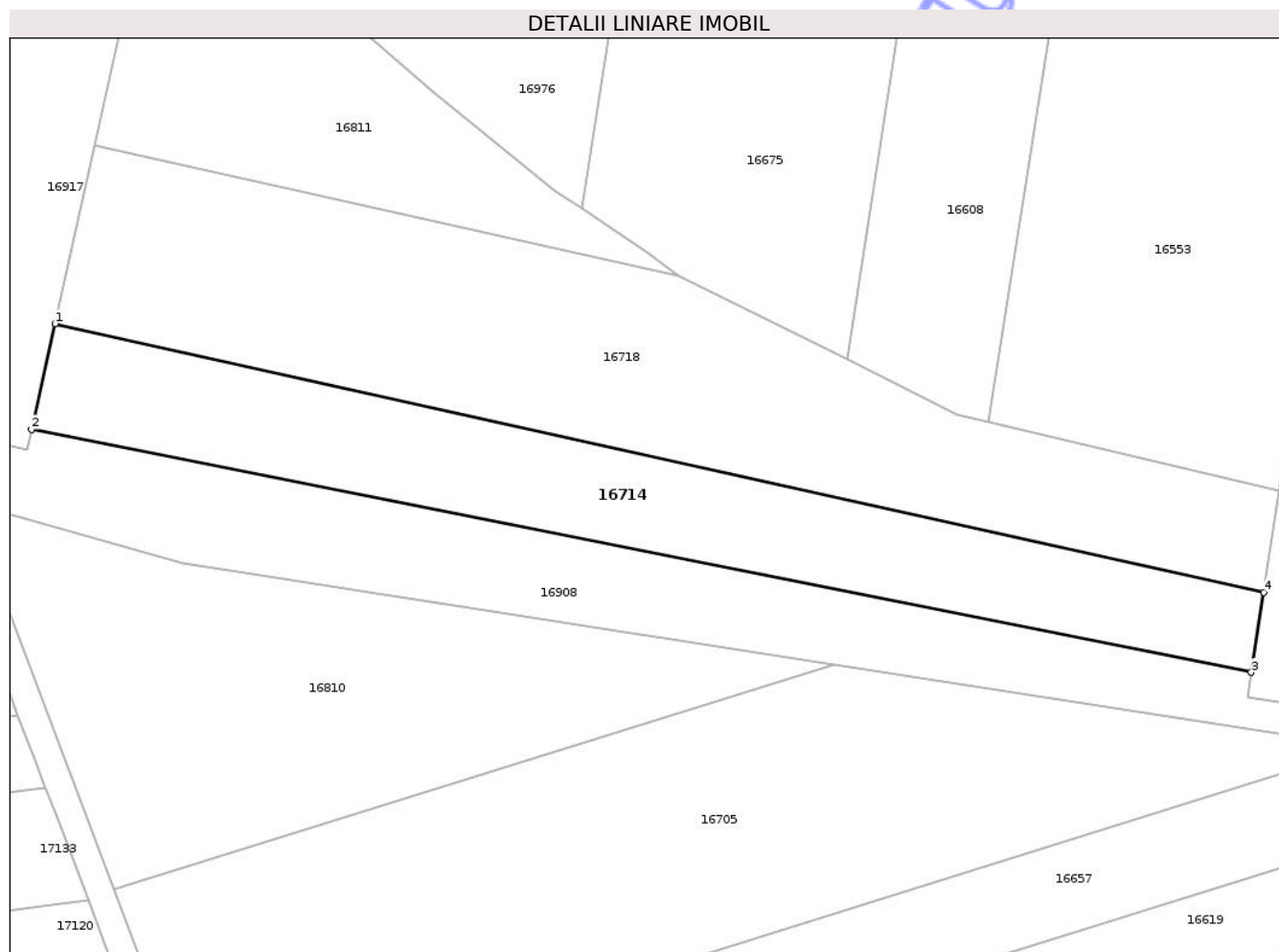
Inscrieri privind dezmembramintele dreptului de proprietate, drepturi reale de garanție și sarcini	Referințe
NU SUNT	

## Anexa Nr. 1 La Partea I

## Teren

Nr cadastral	Suprafața (mp)*	Observații / Referințe
	2.500	Imobil despartit de DR, diferenta de suprafata se regasese la ID-ul 425443163_2

\* Suprafața este determinată în planul de proiecție Stereo 70.



## Date referitoare la teren

Crt	Categorie folosință	Intra vilan	Suprafața (mp)	Tarla	Parcelă	Nr. topo	Observații / Referințe
1	arabil	NU	2.500	126	9	-	

## Lungime Segmente

1) Valorile lungimilor segmentelor sunt obținute din proiecție în plan.

Punct început	X / Y	Punct sfârșit	X / Y	Lungime segment (** (m)
1	402.336,866 307.790,467	2	402.333,45 307.775,038	15.803
2	402.333,45 307.775,038	3	402.511,506 307.739,592	181.55
3	402.511,506 307.739,592	4	402.513,332 307.751,267	11.817
4	402.513,332 307.751,267	1	402.336,866 307.790,467	180.768

\*\* Lungimile segmentelor sunt determinate în planul de proiecție Stereo 70 și sunt rotunjite la 1 milimetru.

\*\*\* Distanţa dintre puncte este formată din segmente cumulate ce sunt mai mici decât valoarea 1 milimetru.

Neutilizabil în Circuitul  
Civil



**DATE DESPRE IMOBILUL NR. 16976**

Oficiul de Cadastru și Publicitate Imobiliară DOLJ  
Biroul de Cadastru și Publicitate Imobiliară Craiova

**A. Partea I. Descrierea imobilului**

TEREN Extravilan

Adresa: Jud. Dolj, T126, P12

Nr. Crt	Nr cadastral Nr. topografic	Suprafața* (mp)	Observații / Referințe
A1		30.467	Sector cadastral:22 Teren neimprejmuit;

**B. Partea II. Proprietari și acte**

Inscrieri privitoare la dreptul de proprietate și alte drepturi reale	Referințe
/	
Act Administrativ nr. Adeverinta nr. 4955, din 03/04/2026 emis de PRIMARIA COMUNEI PODARI;	
B1	Inscrierea posesiei, drept de PROPRIETATE, dobandit prin Lege, cota actuala 1/1, cota initiala 1/1
	1) NEIDENTIFICAT NEIDENTIFICAT, CIF:0000000000000
Act Normativ nr. Legea 7, din 13/03/1996 emis de PARLAMENTUL ROMANIEI (art. 13);	
B2	Se noteaza mentiunea de proprietar neidentificat.

**C. Partea III. SARCINI .**

Inscrieri privind dezmembramintele dreptului de proprietate, drepturi reale de garanție și sarcini	Referințe
NU SUNT	

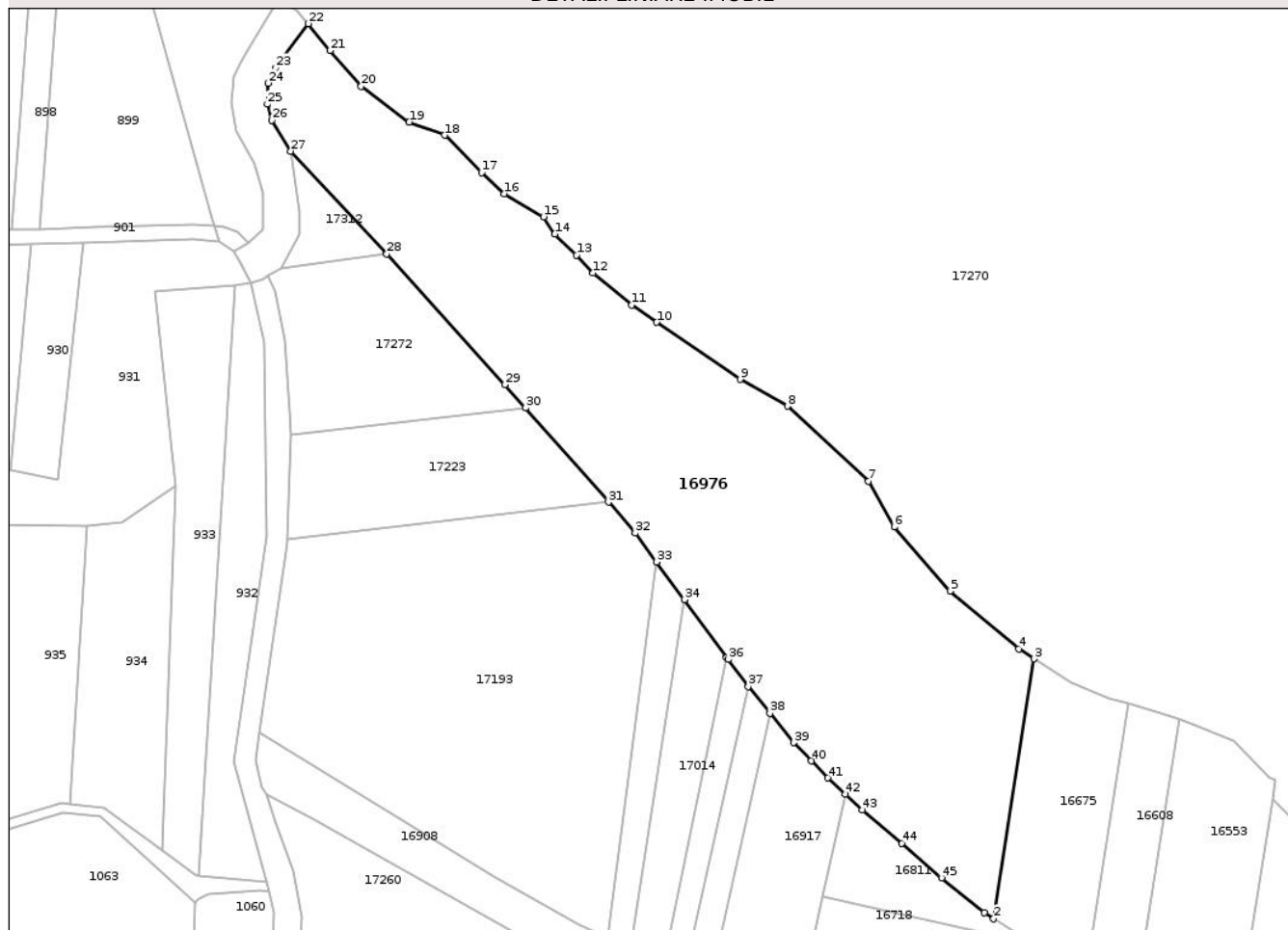
## Anexa Nr. 1 La Partea I

## Teren

Nr cadastral	Suprafața (mp)*	Observații / Referințe
	30.467	

\* Suprafața este determinată în planul de proiecție Stereo 70.

## DETALII LINIARE IMOBIL



## Date referitoare la teren

Crt	Categorie folosință	Intravilan	Suprafața (mp)	Tarla	Parcelă	Nr. topo	Observații / Referințe
1	neproductiv	NU	30.467	126	12	-	

## Lungime Segmente

1) Valorile lungimilor segmentelor sunt obținute din proiecție în plan.

Punct început	X / Y	Punct sfârșit	X / Y	Lungime segment	Punct început	X / Y	Punct sfârșit	X / Y	Lungime segment	Punct început	X / Y	Punct sfârșit	X / Y	Lungime segment
1	402.409,934 307.809,855	2	402.413,722 307.807,323	4.556	2	402.413,722 307.807,323	3	402.430,642 307.915,485	109.477	3	402.430,642 307.915,485	4	402.424,248 307.919,551	7.577
4	402.424,248 307.919,551	5	402.395,623 307.943,685	37.441	5	402.395,623 307.943,685	6	402.372,431 307.970,326	35.322	6	402.372,431 307.970,326	7	402.361,753 307.989,455	21.907
7	402.361,753 307.989,455	8	402.327,917 308.020,587	45.979	8	402.327,917 308.020,587	9	402.308,207 308.031,747	22.65	9	402.308,207 308.031,747	10	402.273,481 308.055,473	42.057
10	402.273,481 308.055,473	11	402.263,057 308.062,615	12.636	11	402.263,057 308.062,615	12	402.247,046 308.075,991	20.863	12	402.247,046 308.075,991	13	402.240,175 308.083,417	10.117
13	402.240,175 308.083,417	14	402.231,054 308.092,156	12.632	14	402.231,054 308.092,156	15	402.226,389 308.099,334	8.561	15	402.226,389 308.099,334	16	402.210,071 308.108,986	18.959
16	402.210,071 308.108,986	17	402.200,704 308.117,844	12.892	17	402.200,704 308.117,844	18	402.185,198 308.133,294	21.889	18	402.185,198 308.133,294	19	402.170,479 308.138,835	15.727

Punct început	X / Y	Punct sfârșit	X / Y	Lungime segment	Punct început	X / Y	Punct sfârșit	X / Y	Lungime segment	Punct început	X / Y	Punct sfârșit	X / Y	Lungime segment
19	402.170,479 308.138,835	20	402.150,436 308.153,645	24.921	20	402.150,436 308.153,645	21	402.137,526 308.168,547	19.716	21	402.137,526 308.168,547	22	402.128,482 308.179,702	14.361
22	402.128,482 308.179,702	23	402.114,756 308.161,252	22.996	23	402.114,756 308.161,252	24	402.111,806 308.154,932	6.975	24	402.111,806 308.154,932	25	402.111,478 308.146,228	8.71
25	402.111,478 308.146,228	26	402.113,395 308.139,534	6.963	26	402.113,395 308.139,534	27	402.121,215 308.126,638	15.082	27	402.121,215 308.126,638	28	402.161,156 308.083,924	58.479
28	402.161,156 308.083,924	29	402.210,303 308.029,491	73.337	29	402.210,303 308.029,491	30	402.218,958 308.019,881	12.933	30	402.218,958 308.019,881	31	402.253,383 307.980,642	52.199
31	402.253,383 307.980,642	32	402.264,592 307.967,865	16.997	32	402.264,592 307.967,865	33	402.273,458 307.955,813	14.962	33	402.273,458 307.955,813	34	402.285,023 307.940,09	19.518
34	402.285,023 307.940,09	35	402.302,629 307.916,155	29.713	35	402.302,629 307.916,155	36	402.303,351 307.915,174	1.218	36	402.303,351 307.915,174	37	402.311,62 307.903,932	13.956
37	402.311,62 307.903,932	38	402.320,634 307.892,819	14.309	38	402.320,634 307.892,819	39	402.330,542 307.880,605	15.727	39	402.330,542 307.880,605	40	402.337,906 307.873,02	10.572
40	402.337,906 307.873,02	41	402.344,82 307.865,899	9.925	41	402.344,82 307.865,899	42	402.352,077 307.859,165	9.9	42	402.352,077 307.859,165	43	402.359,077 307.852,669	9.55
43	402.359,077 307.852,669	44	402.375,653 307.838,671	21.696	44	402.375,653 307.838,671	45	402.392,08 307.824,292	21.831	45	402.392,08 307.824,292	1	402.409,934 307.809,855	22.961

\*\* Lungimile segmentelor sunt determinate în planul de proiecție Stereo 70 și sunt rotunjite la 1 milimetru.

\*\*\* Distanța dintre puncte este formată din segmente cumulate ce sunt mai mici decât valoarea 1 milimetru.

Neutilizabil în  
Civil





## DATE DESPRE IMOBILUL NR. 17312

Oficiul de Cadastru și Publicitate Imobiliară DOLJ  
Biroul de Cadastru și Publicitate Imobiliară Craiova

## A. Partea I. Descrierea imobilului

TEREN Extravilan

Adresa: Jud. Dolj, T126, P1/1

Nr. Crt	Nr cadastral Nr. topografic	Suprafața* (mp)	Observații / Referințe
A1		887	Sector cadastral:22 Teren neimprejmuit;

## B. Partea II. Proprietari și acte

Inscrieri privitoare la dreptul de proprietate și alte drepturi reale	Referințe
/	
Act Administrativ nr. Adeverinta nr. 4955, din 03/04/2026 emis de PRIMARIA COMUNEI PODARI;	
B1	Inscrierea posesiei, drept de PROPRIETATE, dobandit prin Lege, cota actuala 1/1, cota initiala 1/1
	1) NEIDENTIFICAT NEIDENTIFICAT, CIF:0000000000000
Act Normativ nr. Legea 7, din 13/03/1996 emis de PARLAMENTUL ROMANIEI (art. 13);	
B2	Se noteaza mentiunea de proprietar neidentificat.

## C. Partea III. SARCINI .

Inscrieri privind dezmembramintele dreptului de proprietate, drepturi reale de garanție și sarcini	Referințe
NU SUNT	

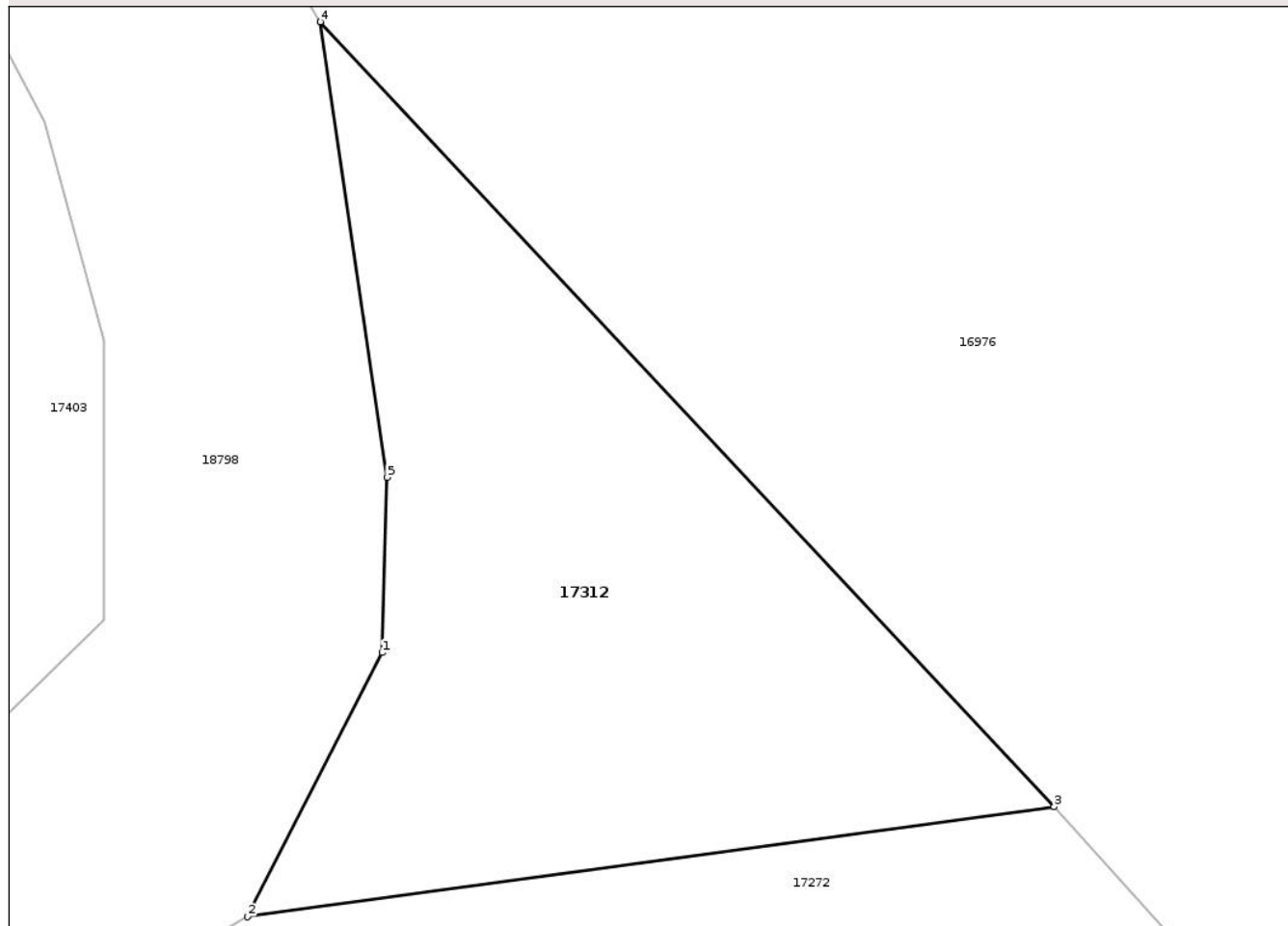
## Anexa Nr. 1 La Partea I

## Teren

Nr cadastral	Suprafața (mp)*	Observații / Referințe
	887	

\* Suprafața este determinată în planul de proiecție Stereo 70.

## DETALII LINIARE IMOBIL



## Date referitoare la teren

Crt	Categorie folosință	Intra vilan	Suprafața (mp)	Tarla	Parcelă	Nr. topo	Observații / Referințe
1	arabil	NU	887	126	1/1	-	

## Lungime Segmente

1) Valorile lungimilor segmentelor sunt obținute din proiecție în plan.

Punct început	X / Y	Punct sfârșit	X / Y	Lungime segment (** (m)
1	402.124,561 308.092,307	2	402.117,23 308.077,935	16.134
2	402.117,23 308.077,935	3	402.161,156 308.083,924	44.332
3	402.161,156 308.083,924	4	402.121,215 308.126,638	58.479
4	402.121,215 308.126,638	5	402.124,843 308.101,85	25.052
5	402.124,843 308.101,85	1	402.124,561 308.092,307	9.547

\*\* Lungimile segmentelor sunt determinate în planul de proiecție Stereo 70 și sunt rotunjite la 1 milimetru.

\*\*\* Distanța dintre puncte este formată din segmente cumulate ce sunt mai mici decât valoarea 1 milimetru.

Neutilizabil în Circuitul  
Civil



**DATE DESPRE IMOBILUL NR. 16365**

Oficiul de Cadastru și Publicitate Imobiliară DOLJ  
Biroul de Cadastru și Publicitate Imobiliară Craiova

**A. Partea I. Descrierea imobilului**

TEREN Extravilan

Adresa: Jud. Dolj, T20, P286

Nr. Crt	Nr cadastral Nr. topografic	Suprafața* (mp)	Observații / Referințe
A1	31000	5.510	Sector cadastral:22 Teren neimprejmuit;

**B. Partea II. Proprietari și acte**

Inscrieri privitoare la dreptul de proprietate și alte drepturi reale	Referințe
<b>228287 / 14/10/2019</b>	
Act Notarial nr. CONTRACT SCHIMB NR 1392, din 11/10/2019 emis de Papa Eugenia;	
B4	A1
Intabulare, drept de PROPRIETATE, dobandit prin Conventie, cota actuala 1/1, cota initiala 1/1	
1) SC IND COREALIS SA, CIF:33960019	

**C. Partea III. SARCINI**

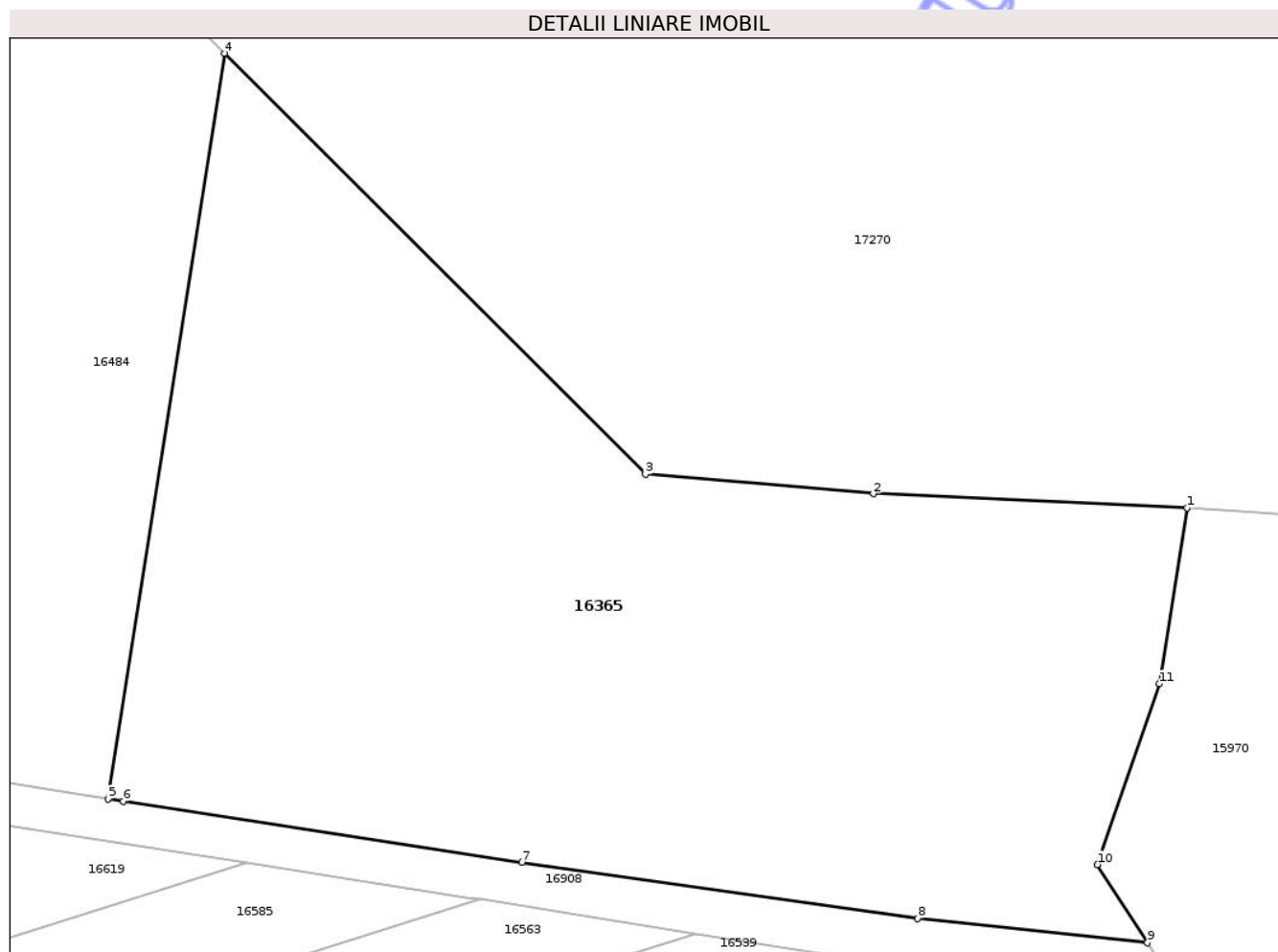
Inscrieri privind dezmembramintele dreptului de proprietate, drepturi reale de garanție și sarcini	Referințe
<b>68406 / 19/05/2016</b>	
Act Notarial nr. CONTRACT DE SUPERFICIE AUT NR 788, din 16/05/2016 emis de Diaconu Laura;	
C1	A1
Intabulare, drept de SUPERFICIE pe o derioada de 5 ani, cota actuala 1/1, cota initiala 1/1	
1) S.C. RARES & ROBERT BUSINESS CENTER S.R.L., CIF:29487843	

## Anexa Nr. 1 La Partea I

## Teren

Nr cadastral	Suprafața (mp)*	Observații / Referințe
31000	5.510	

\* Suprafața este determinată în planul de proiecție Stereo 70.



## Date referitoare la teren

Crt	Categorie folosință	Intra vilan	Suprafața (mp)	Tarla	Parcelă	Nr. topo	Observații / Referințe
1	padure	NU	5.510	20	286	-	

## Lungime Segmente

1) Valorile lungimilor segmentelor sunt obținute din proiecție în plan.

Punct început	X / Y	Punct sfârșit	X / Y	Lungime segment (** (m)
1	402.682,902 307.757,155	2	402.649,994 307.758,628	32.941
2	402.649,994 307.758,628	3	402.626,063 307.760,659	24.017
3	402.626,063 307.760,659	4	402.581,943 307.804,8	62.41
4	402.581,943 307.804,8	5	402.569,715 307.726,624	79.127
5	402.569,715 307.726,624	6	402.571,325 307.726,378	1.629

Punct început	X / Y	Punct sfârșit	X / Y	Lungime segment (** (m)
6	402.571,325 307.726,378	7	402.613,118 307.720,003	42.276
7	402.613,118 307.720,003	8	402.654,635 307.714,111	41.933
8	402.654,635 307.714,111	9	402.678,759 307.711,544	24.26
9	402.678,759 307.711,544	10	402.673,5 307.719,75	9.747
10	402.673,5 307.719,75	11	402.680,015 307.738,699	20.038
11	402.680,015 307.738,699	1	402.682,902 307.757,155	18.68

\*\* Lungimile segmentelor sunt determinate în planul de proiecție Stereo 70 și sunt rotunjite la 1 milimetru.

\*\*\* Distanța dintre puncte este formată din segmente cumulate ce sunt mai mici decât valoarea 1 milimetru.

Neutilizabil în Circuitul Civil



**DATE DESPRE IMOBILUL NR. 16484**

Oficiul de Cadastru și Publicitate Imobiliară DOLJ  
Biroul de Cadastru și Publicitate Imobiliară Craiova

**A. Partea I. Descrierea imobilului**

TEREN Extravilan

Adresa: Jud. Dolj, T20/3, P285

Nr. Crt	Nr cadastral Nr. topografic	Suprafața* (mp)	Observații / Referințe
A1	30965	6.000	Sector cadastral:22 Teren neimprejmuit; T20/3,P285 UA 148C

**B. Partea II. Proprietari și acte**

Inscrieri privitoare la dreptul de proprietate și alte drepturi reale		Referințe
<b>228261 / 14/10/2019</b>		
Act Notarial nr. CONTRACT SCHIMB NR 1392, din 11/10/2019 emis de Papa Eugenia;		
B4	Intabulare, drept de PROPRIETATE, dobandit prin Conventie, cota actuala 1/1, cota initiala 1/1 1) SC IND COREALIS SA, CIF:33960019	A1

**C. Partea III. SARCINI .**

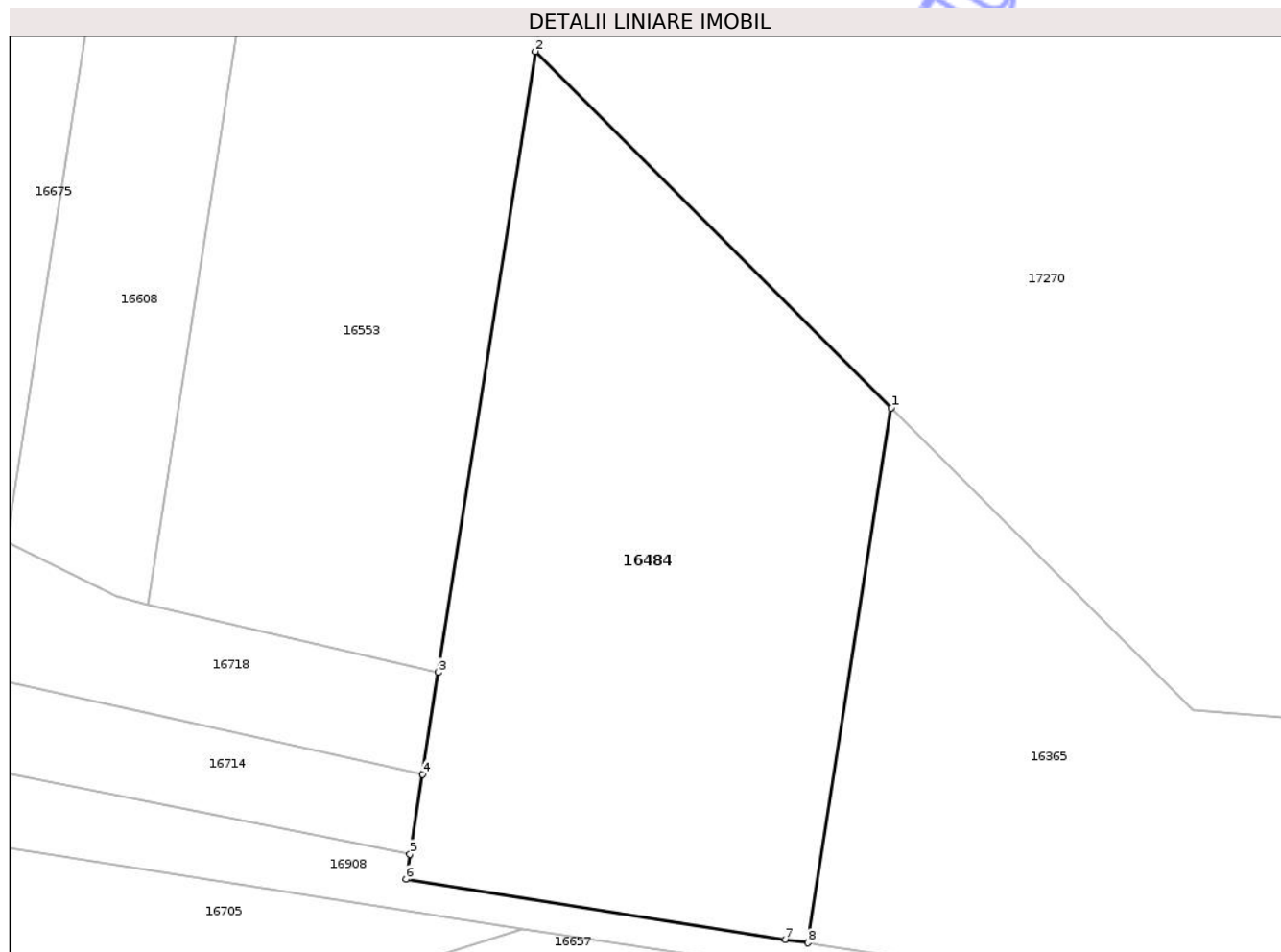
Inscrieri privind dezmembramintele dreptului de proprietate, drepturi reale de garanție și sarcini	Referințe
NU SUNT	

## Anexa Nr. 1 La Partea I

## Teren

Nr cadastral	Suprafața (mp)*	Observații / Referințe
30965	6.000	T20/3,P285 UA 148C

\* Suprafața este determinată în planul de proiecție Stereo 70.



## Date referitoare la teren

Crt	Categorie folosință	Intra vilan	Suprafața (mp)	Tarla	Parcelă	Nr. topo	Observații / Referințe
1	padure	NU	6.000	20/3	285	-	

## Lungime Segmente

1) Valorile lungimilor segmentelor sunt obținute din proiecție în plan.

Punct început	X / Y	Punct sfârșit	X / Y	Lungime segment (** (m)
1	402.581,943 307.804,8	2	402.529,858 307.856,91	73.677
2	402.529,858 307.856,91	3	402.515,658 307.766,13	91.884
3	402.515,658 307.766,13	4	402.513,332 307.751,267	15.044
4	402.513,332 307.751,267	5	402.511,506 307.739,592	11.817
5	402.511,506 307.739,592	6	402.510,927 307.735,889	3.748

Punct început	X / Y	Punct sfârșit	X / Y	Lungime segment (** (m)
6	402.510,927 307.735,889	7	402.566,421 307.727,126	56.182
7	402.566,421 307.727,126	8	402.569,715 307.726,624	3.332
8	402.569,715 307.726,624	1	402.581,943 307.804,8	79.127

\*\* Lungimile segmentelor sunt determinate în planul de proiecție Stereo 70 și sunt rotunjite la 1 milimetru.

\*\*\* Distanța dintre puncte este formată din segmente cumulate ce sunt mai mici decât valoarea 1 milimetru.

Neutilizabil în Circuitul Civil



**DATE DESPRE IMOBILUL NR. 16718**

Oficiul de Cadastru și Publicitate Imobiliară DOLJ  
Biroul de Cadastru și Publicitate Imobiliară Craiova

**A. Partea I. Descrierea imobilului**

TEREN Extravilan

Nr. CF vechi:435  
Nr. cadastral vechi:289

Adresa: Jud. Dolj, T126, P10

Nr. Crt	Nr cadastral Nr. topografic	Suprafața* (mp)	Observații / Referințe
A1	31565	4.004	Sector cadastral:22 Teren neimprejmuit;

**B. Partea II. Proprietari și acte**

Inscrieri privitoare la dreptul de proprietate și alte drepturi reale		Referințe
<b>20035 / 22/12/2004</b>		
Act Notarial nr. aut. nr. 3025, din 01/01/2004 emis de NP DOINA FAURAR;		
B1	Intabulare, drept de PROPRIETATE, dobandit prin Conventie, cota actuala 1/1, cota initiala 1/1 1) ASOCIATIA CRESTIN ECUMENICA, CIF:16496335 OBSERVATII: (provenita din conversia CF 435)	A1
<b>261798 / 21/11/2019</b>		
Hotarare Judecatoreasca nr. Sentinta civ. NR.1130, din 09/04/2010 emis de JUDECATORIA SLATINA (Dosar nr. 2688/311/2010, HAGA Nr. 07/31.01.2019, Asociatia Crestin Ecumenica, Statut aut. 123/ 31.01.2019,NP. Papa Eg., act administrativ nr act constitutiv din 31.01.2019, emis de Asociatia Crestin Ecumenica);		
B4	Se noteaza schimbarea denumirii proprietarei de sub B 1 din ASOCIATIA CRESTIN CATOLIC ORTODOXA PODARI in ASOCIATIA CRESTIN ECUMENICA.	A1

**C. Partea III. SARCINI .**

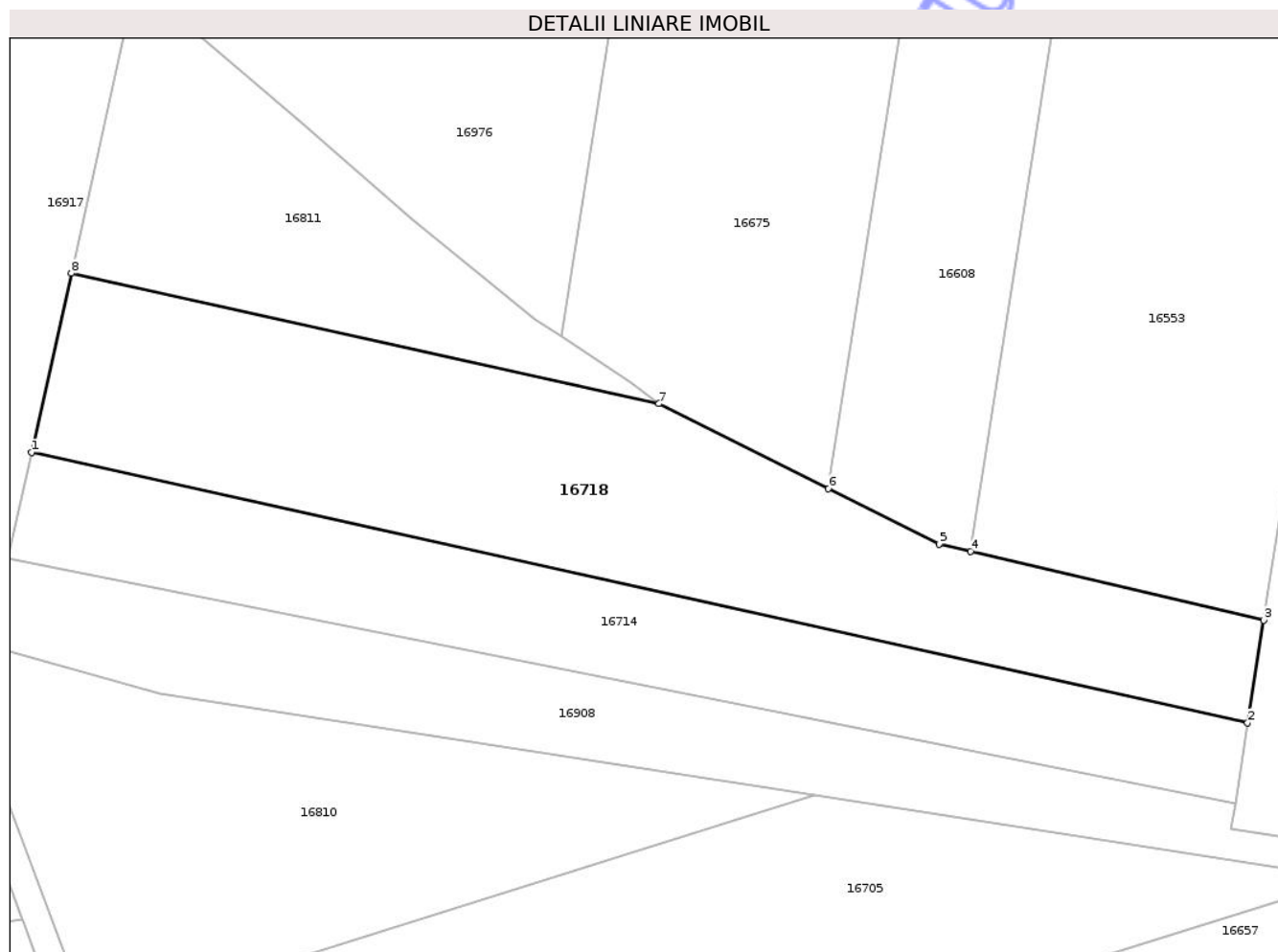
Inscrieri privind dezmembramintele dreptului de proprietate, drepturi reale de garanție și sarcini	Referințe
NU SUNT	

## Anexa Nr. 1 La Partea I

## Teren

Nr cadastral	Suprafața (mp)*	Observații / Referințe
31565	4.004	

\* Suprafața este determinată în planul de proiecție Stereo 70.



## Date referitoare la teren

Crt	Categorie folosință	Intra vilan	Suprafața (mp)	Tarla	Parcelă	Nr. topo	Observații / Referințe
1	arabil	NU	4.004	126	10	-	

## Lungime Segmente

1) Valorile lungimilor segmentelor sunt obținute din proiecție în plan.

Punct început	X / Y	Punct sfârșit	X / Y	Lungime segment (** (m)
1	402.336,866 307.790,467	2	402.513,332 307.751,267	180.768
2	402.513,332 307.751,267	3	402.515,658 307.766,13	15.044
3	402.515,658 307.766,13	4	402.473,103 307.776,114	43.711
4	402.473,103 307.776,114	5	402.468,548 307.777,183	4.679
5	402.468,548 307.777,183	6	402.452,475 307.785,224	17.972

Punct început	X / Y	Punct sfârșit	X / Y	Lungime segment (** (m)
6	402.452,475 307.785,224	7	402.427,879 307.797,527	27.501
7	402.427,879 307.797,527	8	402.342,623 307.816,466	87.334
8	402.342,623 307.816,466	1	402.336,866 307.790,467	26.629

\*\* Lungimile segmentelor sunt determinate în planul de proiecție Stereo 70 și sunt rotunjite la 1 milimetru.

\*\*\* Distanța dintre puncte este formată din segmente cumulate ce sunt mai mici decât valoarea 1 milimetru.

Neutilizabil în Circuitul Civil



**DATE DESPRE IMOBILUL NR. 17014**

Oficiul de Cadastru și Publicitate Imobiliară DOLJ  
Biroul de Cadastru și Publicitate Imobiliară Craiova

**A. Partea I. Descrierea imobilului**

TEREN Extravilan

Adresa: Jud. Dolj, T126, P6

Nr. Crt	Nr cadastral Nr. topografic	Suprafața* (mp)	Observații / Referințe
A1		2.500	Sector cadastral:22 Teren neimprejmuit;

**B. Partea II. Proprietari și acte**

Inscrieri privitoare la dreptul de proprietate și alte drepturi reale	Referințe
/	
Act Administrativ nr. TDP 2870-45304, din 16/11/1999 emis de CJSDPAT DOLJ;	
B1	A1
Intabulare, drept de PROPRIETATE, dobandit prin Reconstituire, cota actuala 1/1, cota initiala 1/1	
1) CHISĂR CONSTANTIN, LIPSA CNP	

**C. Partea III. SARCINI .**

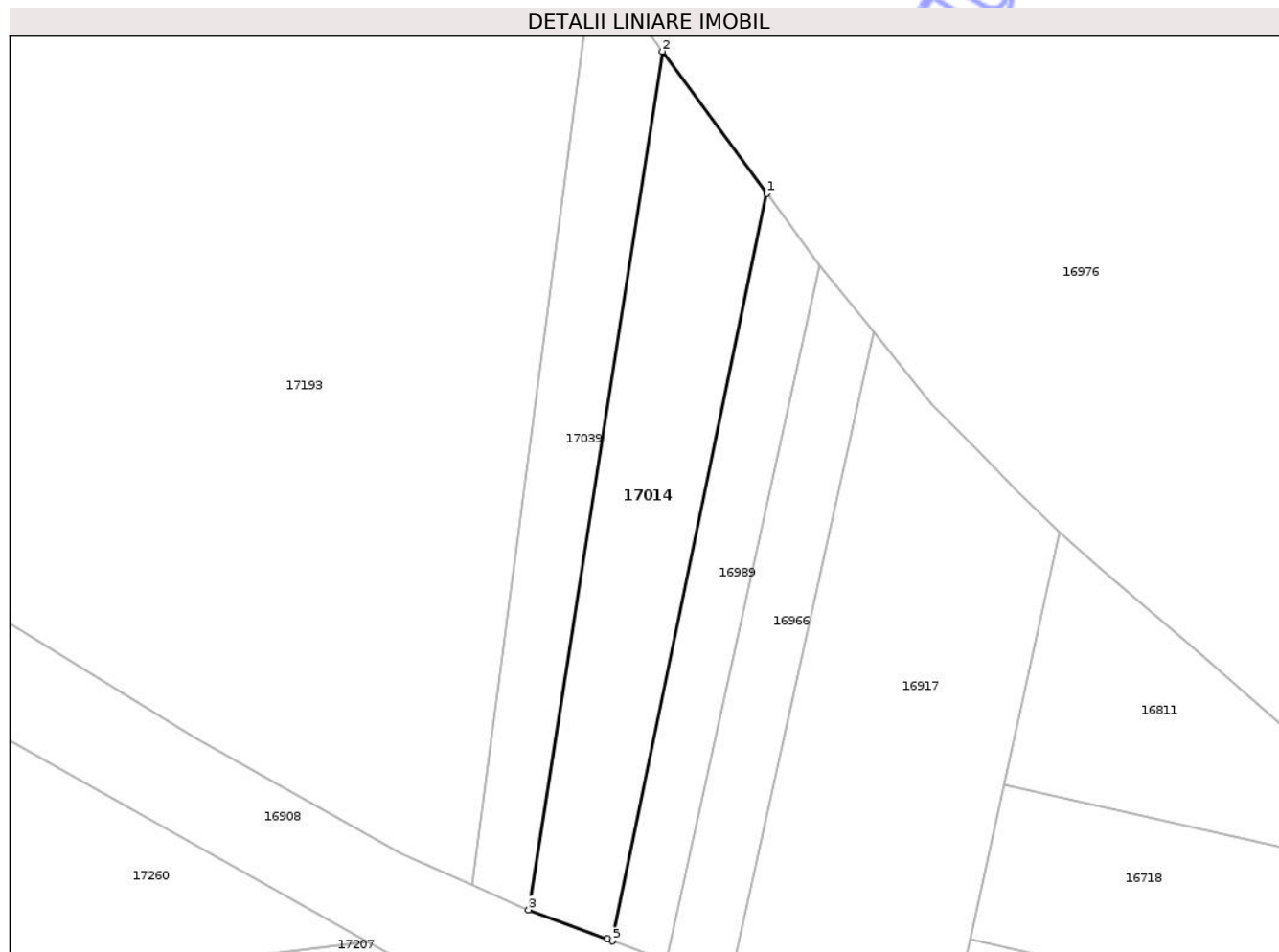
Inscrieri privind dezmembramintele dreptului de proprietate, drepturi reale de garanție și sarcini	Referințe
NU SUNT	

## Anexa Nr. 1 La Partea I

## Teren

Nr cadastral	Suprafața (mp)*	Observații / Referințe
	2.500	

\* Suprafața este determinată în planul de proiecție Stereo 70.



## Date referitoare la teren

Crt	Categorie folosință	Intravilan	Suprafața (mp)	Tarla	Parcelă	Nr. topo	Observații / Referințe
1	arabil	NU	2.500	126	6	-	

## Lungime Segmente

1) Valorile lungimilor segmentelor sunt obținute din proiecție în plan.

Punct început	X / Y	Punct sfârșit	X / Y	Lungime segment (** (m)
1	402.302,629 307.916,155	2	402.285,023 307.940,09	29.713
2	402.285,023 307.940,09	3	402.262,496 307.795,478	146.356
3	402.262,496 307.795,478	4	402.275,759 307.790,562	14.145
4	402.275,759 307.790,562	5	402.276,622 307.790,242	0.92
5	402.276,622 307.790,242	1	402.302,629 307.916,155	128.571

\*\* Lungimile segmentelor sunt determinate în planul de proiecție Stereo 70 și sunt rotunjite la 1 milimetru.

\*\*\* Distanța dintre puncte este formată din segmente cumulate ce sunt mai mici decât valoarea 1 milimetru.

Neutilizabil în Circuitul  
Civil



**DATE DESPRE IMOBILUL NR. 17223**

Oficiul de Cadastru și Publicitate Imobiliară DOLJ  
Biroul de Cadastru și Publicitate Imobiliară Craiova

**A. Partea I. Descrierea imobilului**

TEREN Extravilan

Adresa: Jud. Dolj, T126, P2

Nr. Crt	Nr cadastral Nr. topografic	Suprafața* (mp)	Observații / Referințe
A1	38114	5.000	Sector cadastral:22 Teren neimprejmuit;

**B. Partea II. Proprietari și acte**

Inscrieri privitoare la dreptul de proprietate și alte drepturi reale		Referințe
<b>167263 / 08/07/2021</b>		
Act Notarial nr. CM NR 73, din 08/05/1997 emis de CERNOBAI EMIL (Certificat de mostenitor Nr. 73 ; act administrativ nr TDP NR 1145-48047 din 11.10.1993, emis de Comisia Judeteana Dolj);		
B1	Intabulare, drept de PROPRIETATE, dobandit prin Succesiune, cota actuala 1/2, cota initiala 1/2 1) MIHAIL AUREL	A1
Act Notarial nr. CM NR 48, din 09/05/2007 emis de GASPAR MONICA ORTANSA (Certificat de mostenitor Nr. 48 din 09.05.2007);		
B2	Intabulare, drept de PROPRIETATE, dobandit prin Succesiune, cota actuala 2/16, cota initiala 2/16 1) MIHAIL AUREL	A1
B3	Intabulare, drept de PROPRIETATE, dobandit prin Succesiune, cota actuala 3/16, cota initiala 3/16 1) SPINU IULIANA	A1
B4	Intabulare, drept de PROPRIETATE, dobandit prin Succesiune, cota actuala 3/16, cota initiala 3/16 1) MIHAIL MITICA	A1

**C. Partea III. SARCINI .**

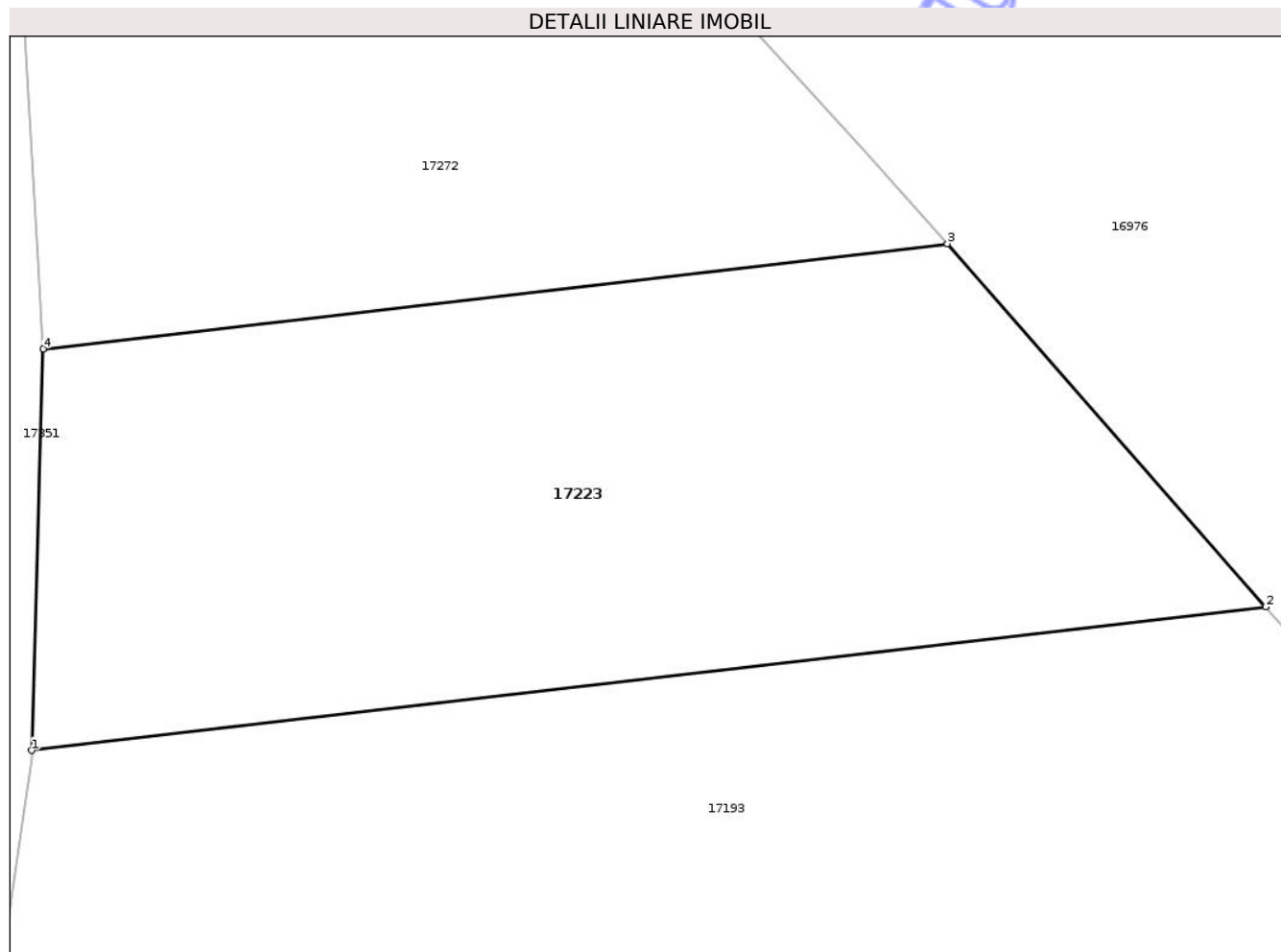
Inscrieri privind dezmembramintele dreptului de proprietate, drepturi reale de garanție și sarcini	Referințe
NU SUNT	

## Anexa Nr. 1 La Partea I

## Teren

Nr cadastral	Suprafața (mp)*	Observații / Referințe
38114	5.000	

\* Suprafața este determinată în planul de proiecție Stereo 70.



## Date referitoare la teren

Crt	Categorie folosință	Intra vilan	Suprafața (mp)	Tarla	Parcelă	Nr. topo	Observații / Referințe
1	arabil	NU	5.000	126	2	-	

## Lungime Segmente

1) Valorile lungimilor segmentelor sunt obținute din proiecție în plan.

Punct început	X / Y	Punct sfârșit	X / Y	Lungime segment (** (m)
1	402.119,904 307.965,121	2	402.253,383 307.980,642	134.378
2	402.253,383 307.980,642	3	402.218,958 308.019,881	52.199
3	402.218,958 308.019,881	4	402.121,171 308.008,51	98.446
4	402.121,171 308.008,51	1	402.119,904 307.965,121	43.407

\*\* Lungimile segmentelor sunt determinate în planul de proiecție Stereo 70 și sunt rotunjite la 1 milimetru.

\*\*\* Distanţa dintre puncte este formată din segmente cumulate ce sunt mai mici decât valoarea 1 milimetru.

Neutilizabil în Circuitul  
Civil

