PLAN CADASTRAL

JUDEȚ DOLJ, UAT PODARI

Sectorul Cadastral 25

Spre publicare

Scara 1:1000

Sistem de proiecție "STEREO '70"

- Plansa 1 -

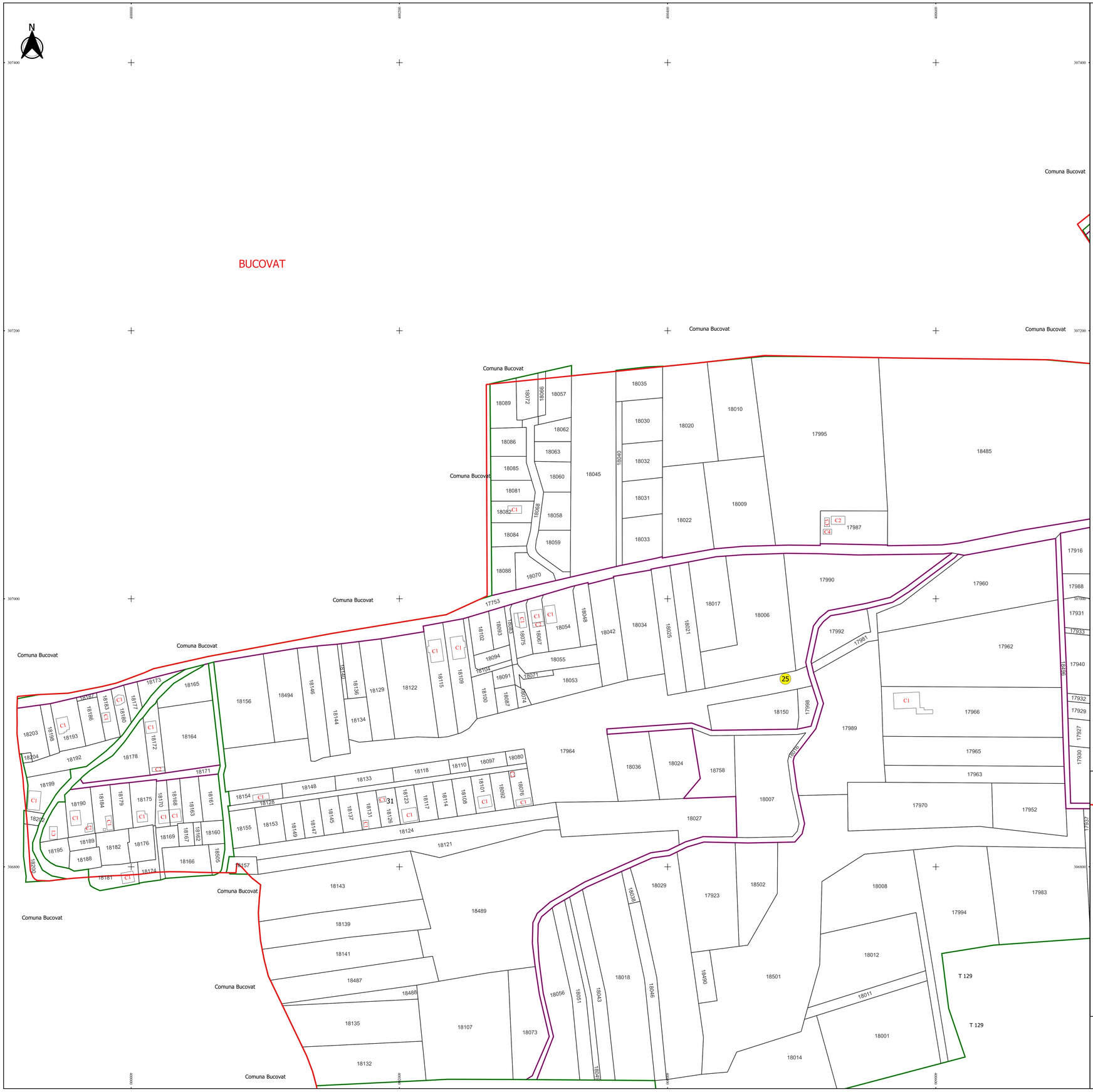

Schița de racordare a planșelor

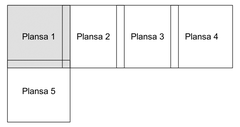

N

Legendă

- Limită sector
- Limită UAT
- Limită intravilan
- Limită imobil
- Limită construcții
- Limită tarla
- 25 Număr sector
- 28B Numar_administrativ
- 18758 Număr imobil
- 16244-C1 Număr construcții
- 31 Număr tarla
- T 129 Toponimie

Schița dispunerii sectorului cadastral

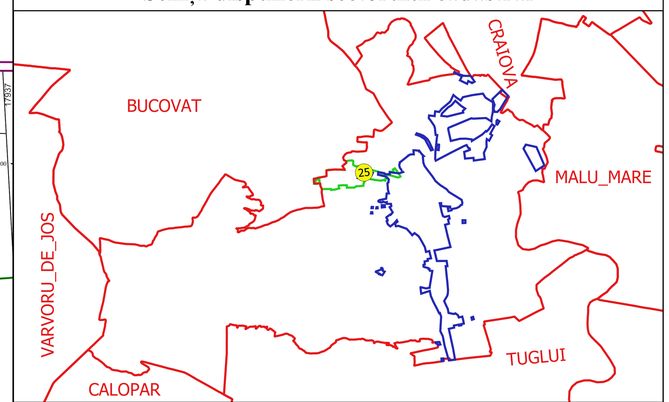

Executant
SC GEOAGRICADASTRU SRL
Ing. FILIP-CONSTANTIN
VULTURU
Data.....

FILIP-CONSTANTIN VULTURU
VULTURU@YAHOO.COM

MPGI: R - C - 201 - 204
ANCPI: 0 - 0 - 0 - 0 - 0 - 0
2012/0000/0000/0000/0000