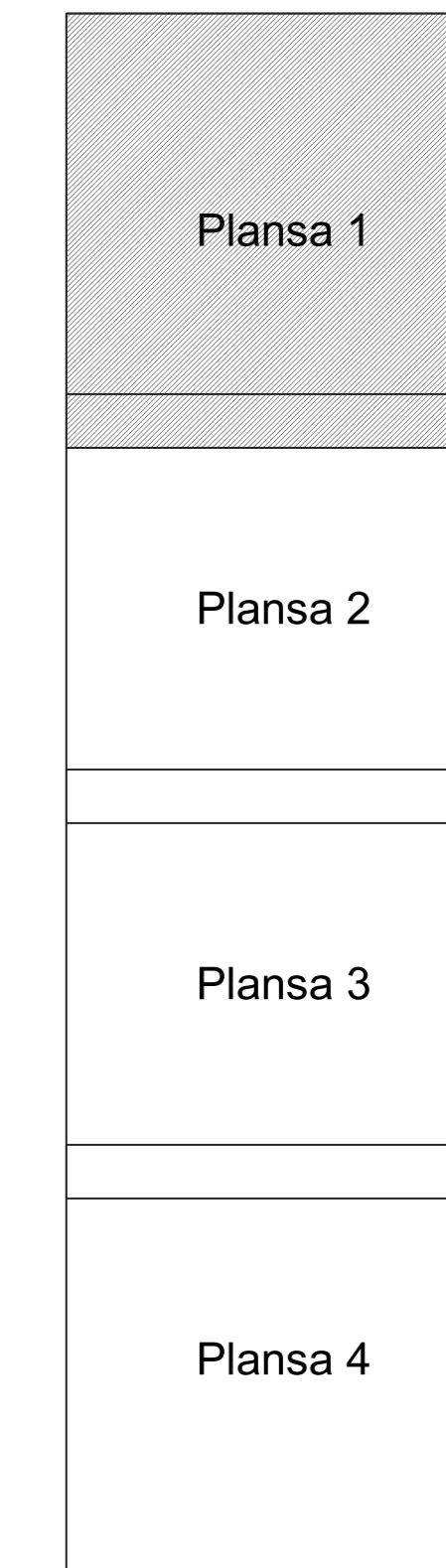


PLAN CADASTRAL
JUDEȚ DOLJ, UAT PODARI
Sectorul Cadastral 32
Spre publicare
Scara 1:1000
Sistem de proiecție "STEREO '70"
- Plansa 1 -

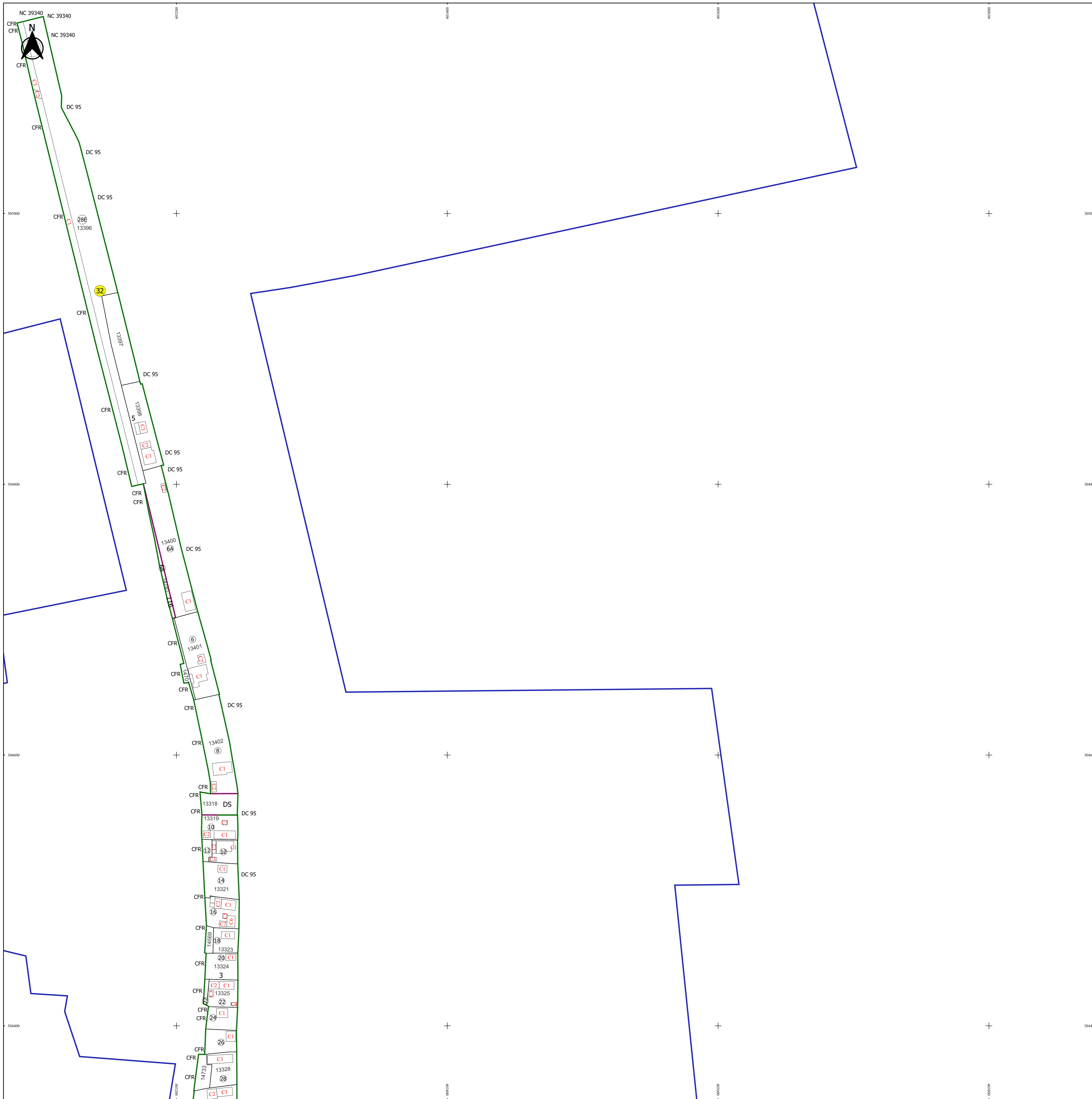
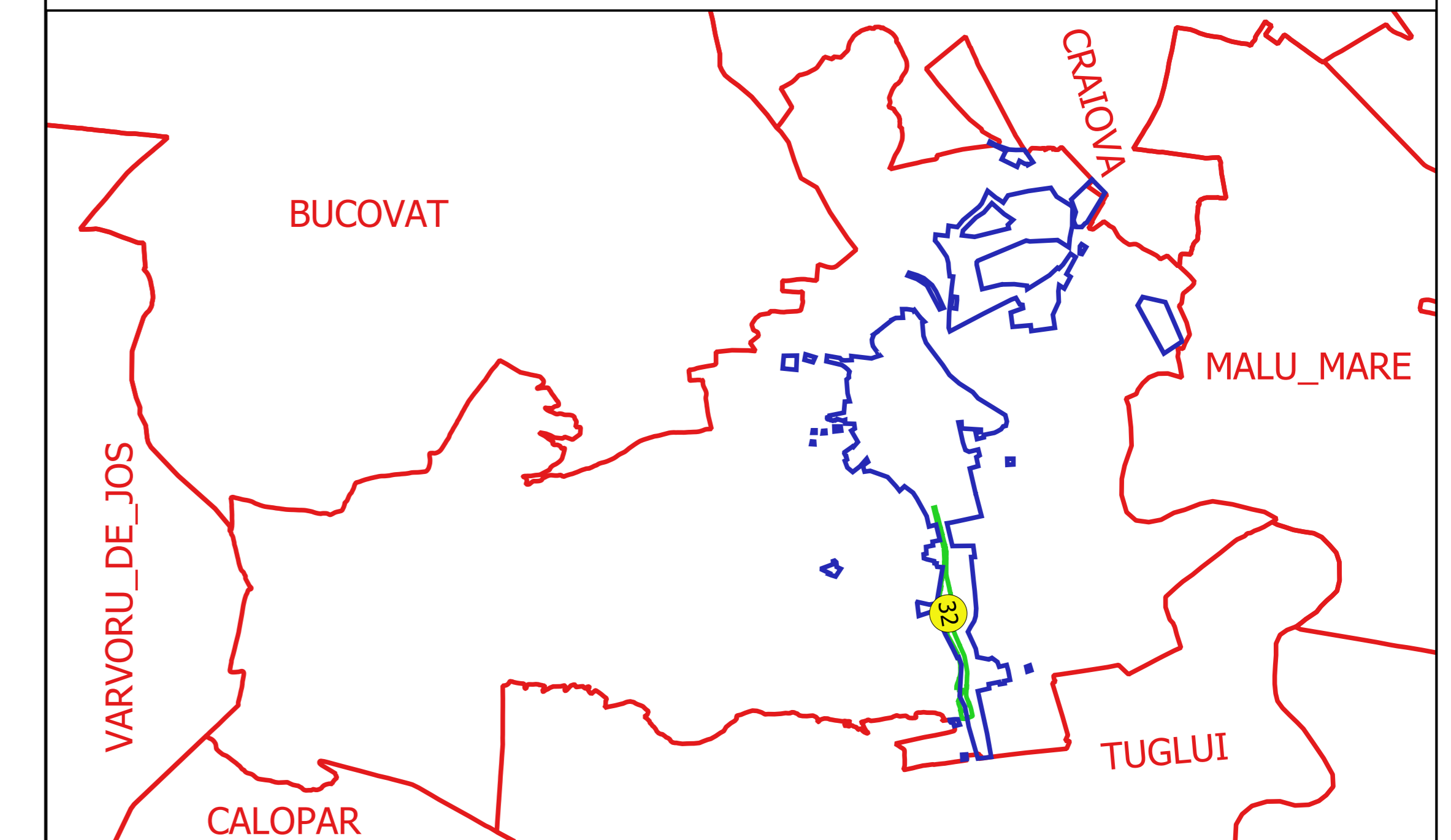
Schița de racordare a planșelor



Legendă

- Limită sector
- Limită UAT
- Limită intravilan
- Limită imobil
- Limită construcții
- Limită tarla
- 32 Număr sector
- 12 Numar_administrativ
- 13318 Număr imobil
- 13319-C1 Număr construcții
- 3 Număr tarla
- NC 39340 Toponimie

Schița dispunerii sectorului cadastral



Proiectant
 INC. CADASTRU
 Ing. TIBU-CONSTANTIN
 13318
 13319