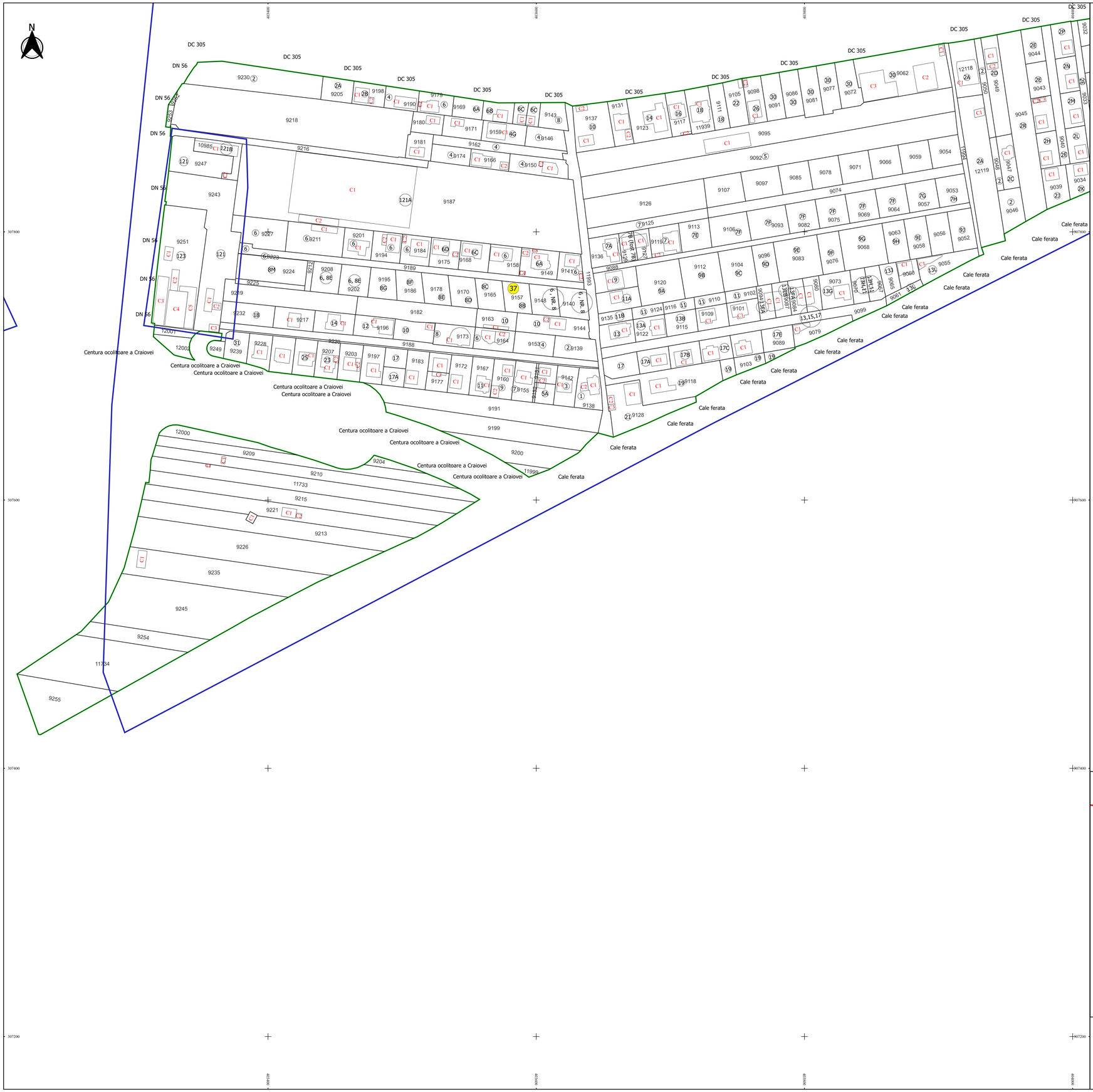

PLAN CADASTRAL

JUDEȚ DOLJ, UAT PODARI

Sectorul Cadastral 37

Spre publicare

Scara 1:1000

Sistem de proiecție "STEREO '70"

- Plansa 1 -

Schița de racordare a planșelor

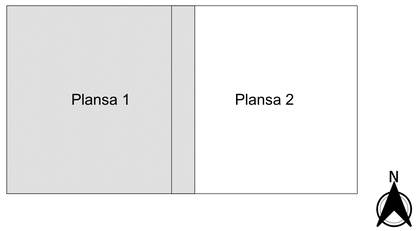

Legendă

- Limită sector
- Limită UAT
- Limită intravilan
- Limită imobil
- Limită construcții
- 37 Număr sector
- 1 Numar_administrativ
- 9114 Număr imobil
- 9114-C1 Număr construcții
- DN 56 Toponimie

Schița dispunerii sectorului cadastral

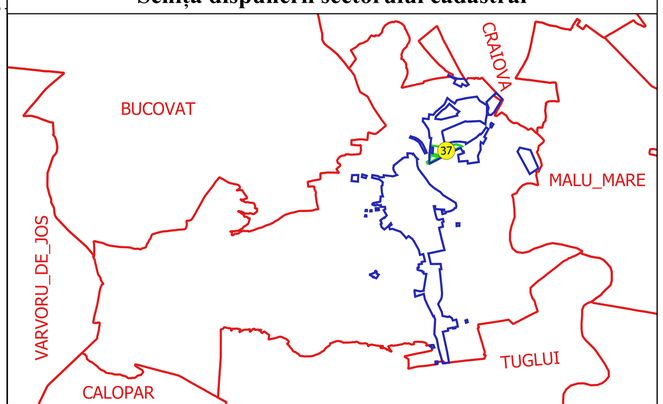

Executant
SC GEOGREF CADASTRU SRL
ing. FILIP-CONSTANTIN
VULTURU
Data.....

FILIP-CONSTANTIN VULTURU
VULTURU@YAHOO.COM

ANCPI: B. C. DJ. 354
2011R020DJ0001Ia19