
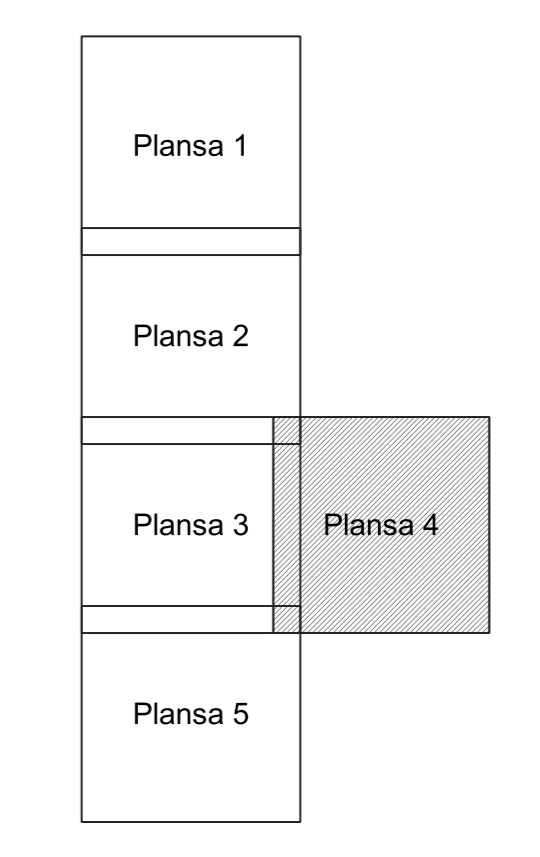


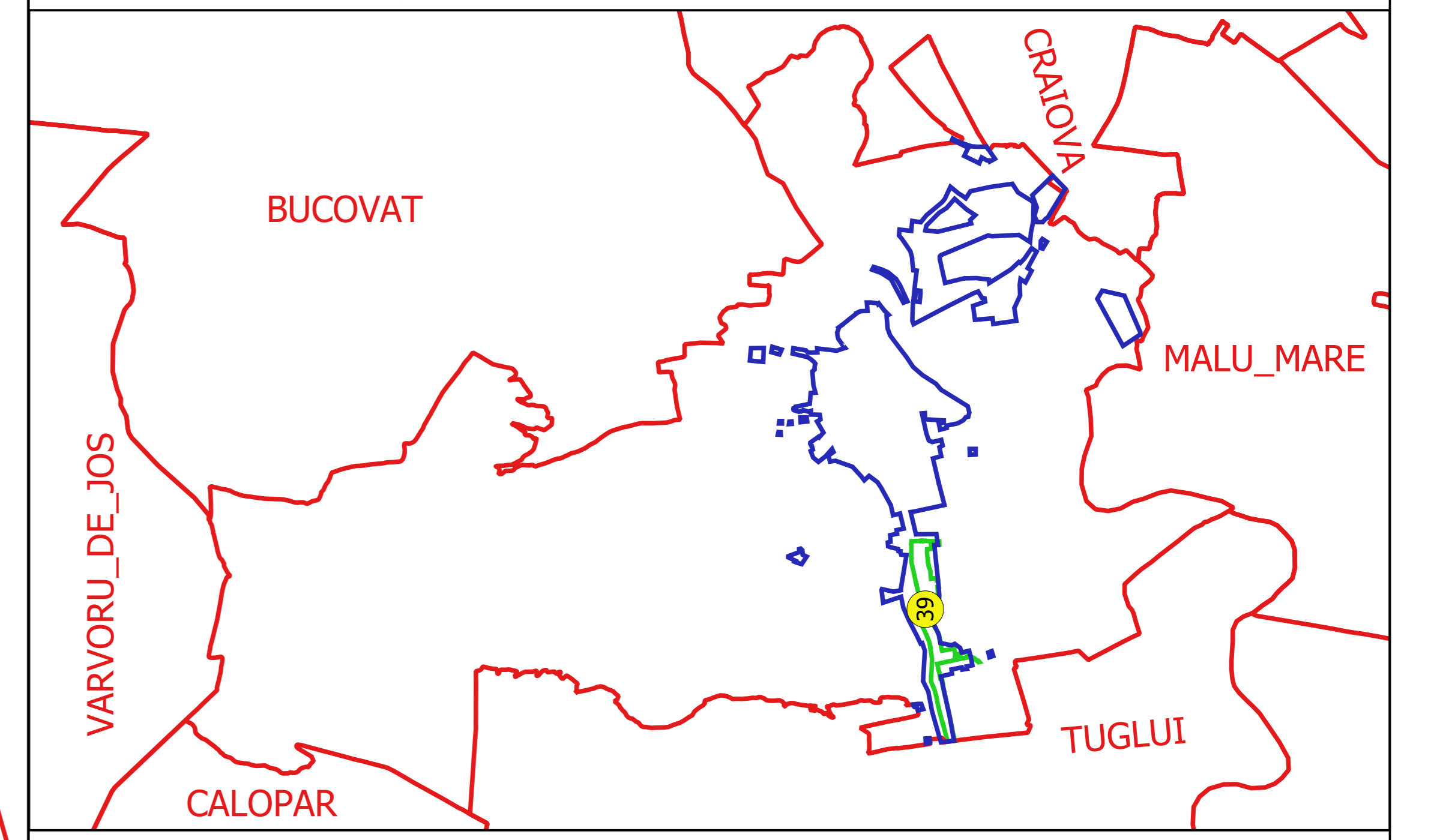
PLAN CADASTRAL
JUDEȚ DOLJ, UAT PODARI
Sectorul Cadastral 39
Spre publicare
Scara 1:1000
Sistem de proiecție "STEREO '70"
- Plansa 4 -

Schița de racordare a planșelor



- Legendă**
- Limită sector
 - Limită UAT
 - Limită intravilan
 - Limită imobil
 - Limită construcții
 - Limită tarla
 - 39 Număr sector
 - 149 Numar_administrativ
 - 13386 Număr imobil
 - 13386-C1 Număr construcții
 - 4 Număr tarla
 - NC 39334 Toponimie

Schița dispunerii sectorului cadastral



Proiectant
 Ing. GEORGHE CĂLĂBĂȘU
 Ing. TIBERIU CĂLĂBĂȘU
 13.10.2018