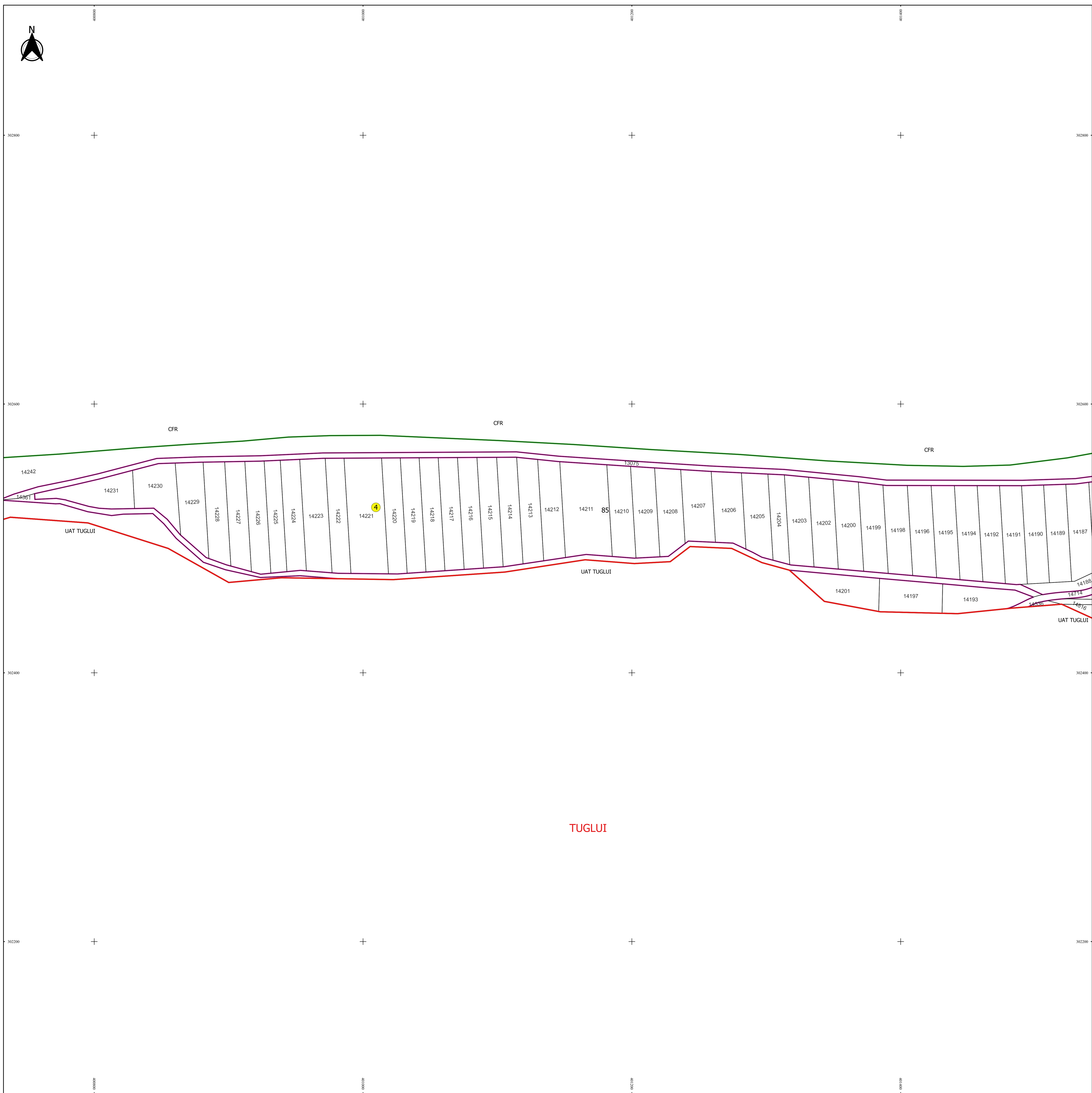
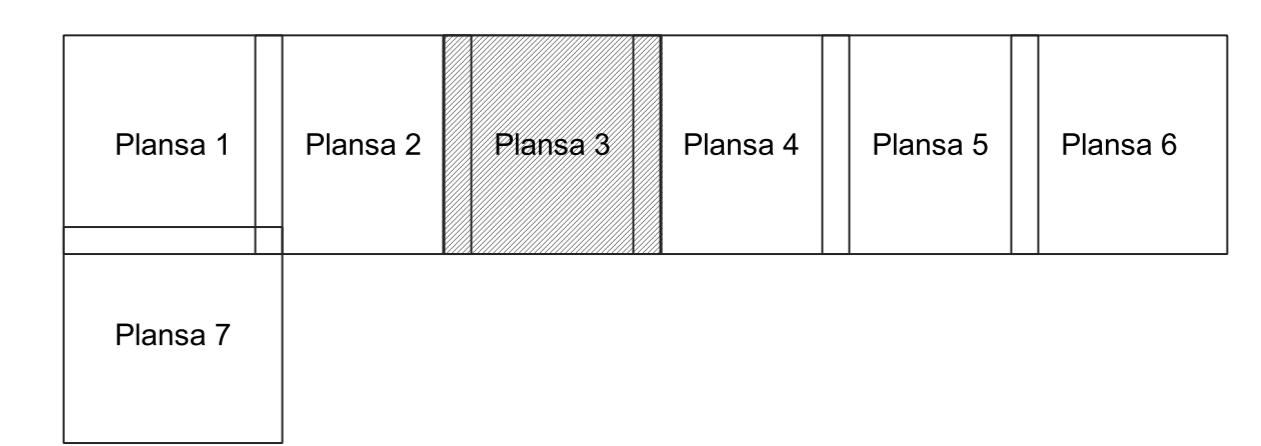




PLAN CADASTRAL
JUDEȚ DOLJ, UAT PODARI
Sectorul Cadastral 4
Spre publicare
Scara 1:1000
Sistem de proiecție "STEREO '70"
- Plansa 3 -

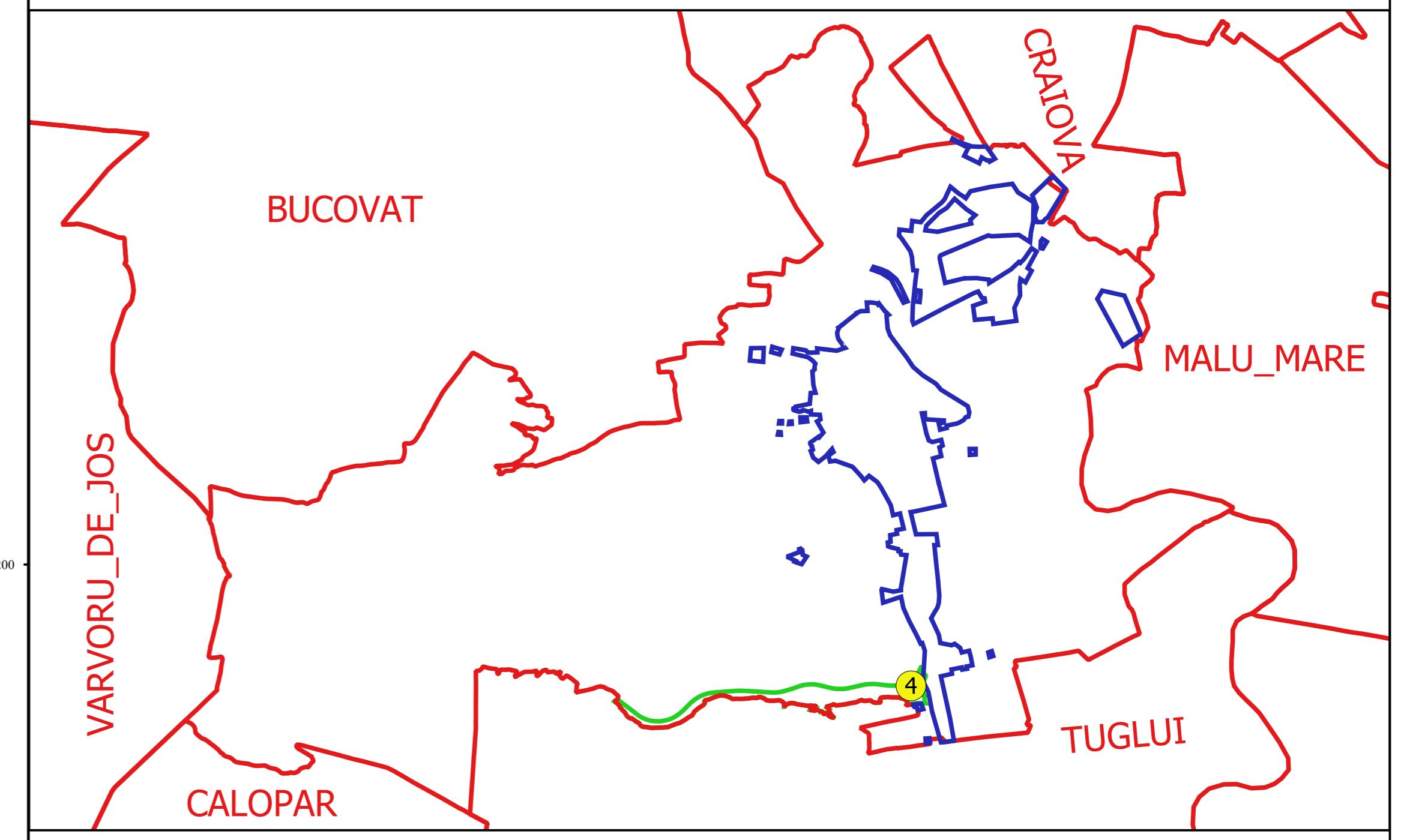
Schița de racordare a planșelor



Legendă

- Limită sector
- Limită UAT
- Limită intravilan
- Limită imobil
- Limită tarla
- 4 Număr sector
- 13075 Număr imobil
- 87 Număr tarla
- T 1 Toponimie

Schița dispunerii sectorului cadastral



Proiectant
 Ing. GEORGHE CĂSTIUS
 Ing. FELIC CONȘTEAN
 11.10.2018