

**DATE DESPRE IMOBILUL NR. 10786**

Oficiul de Cadastru și Publicitate Imobiliară DOLJ  
Biroul de Cadastru și Publicitate Imobiliară Craiova

**A. Partea I. Descrierea imobilului**

TEREN Extravilan

Adresa: Jud. Dolj, T9, P136

Nr. Crt	Nr cadastral Nr. topografic	Suprafața* (mp)	Observații / Referințe
A1		250	Sector cadastral:41 Teren neimprejmuit; Diferenta de suprafata de 7250 mp in coridorul de expropriere cu NC 38320

**B. Partea II. Proprietari și acte**

Inscrieri privitoare la dreptul de proprietate și alte drepturi reale		Referințe
/		
Act Administrativ nr. TDP 2451-44718, din 14/12/1996 emis de CJSDPAT DOLJ;		
B1	Intabulare, drept de PROPRIETATE, dobandit prin Reconstituire, cota actuala 1/1, cota initiala 1/1 1) TUCĂ FLOREA, LIPSA CNP	A1

**C. Partea III. SARCINI .**

Inscrieri privind dezmembramintele dreptului de proprietate, drepturi reale de garanție și sarcini	Referințe
NU SUNT	

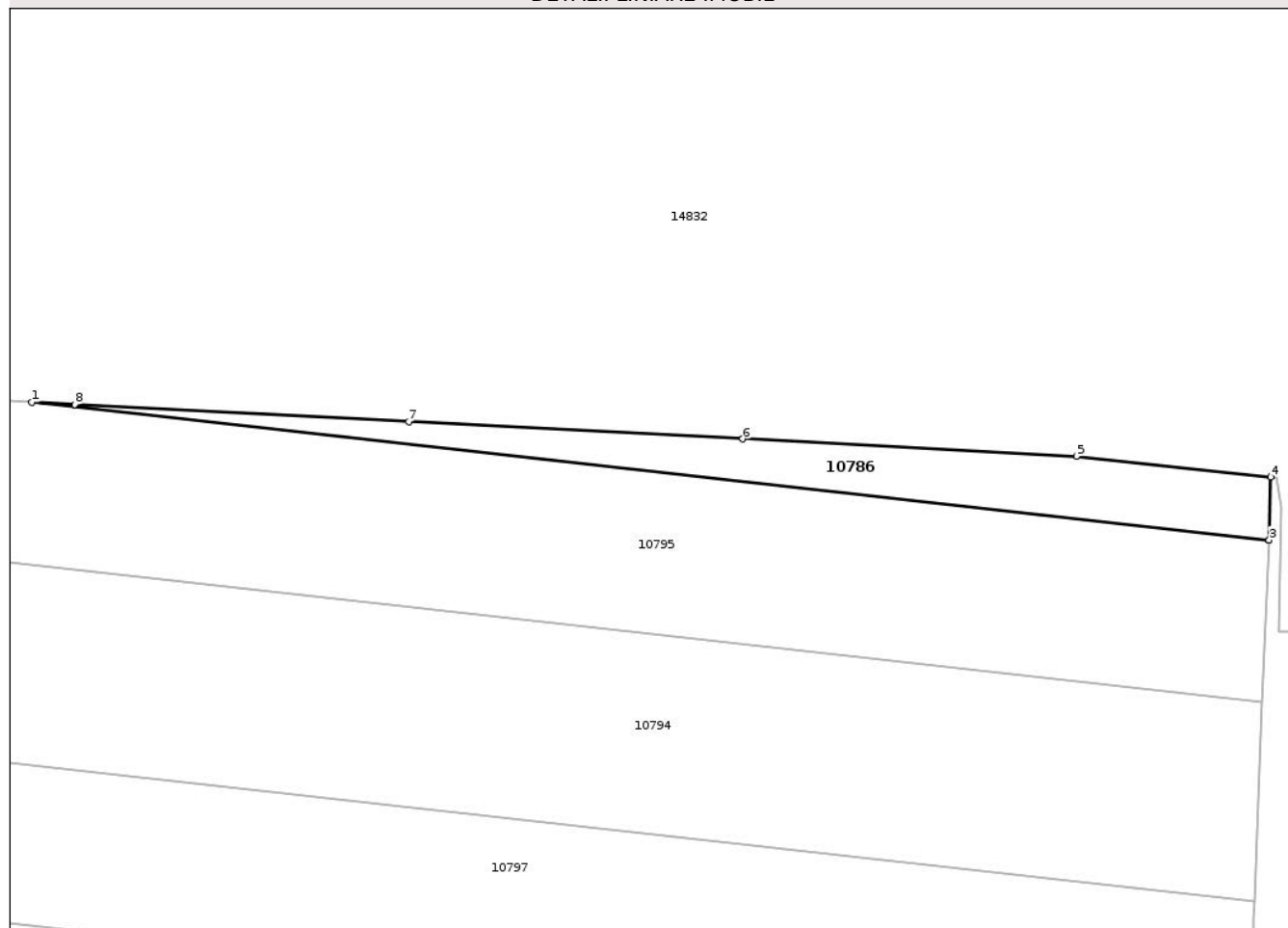
## Anexa Nr. 1 La Partea I

## Teren

Nr cadastral	Suprafața (mp)*	Observații / Referințe
	250	Diferenta de suprafata de 7250 mp in coridorul de expropriere cu NC 38320

\* Suprafața este determinată în planul de proiecție Stereo 70.

## DETALII LINIARE IMOBIL



## Date referitoare la teren

Crt	Categorie folosință	Intra vilan	Suprafața (mp)	Tarla	Parcelă	Nr. topo	Observații / Referințe
1	vie	NU	250	9	136	-	

## Lungime Segmente

1) Valorile lungimilor segmentelor sunt obținute din proiecție în plan.

Punct început	X / Y	Punct sfârșit	X / Y	Lungime segment (** (m)
1	405.673,475 306.993,975	2	405.765,956 306.983,693	93.051
2	405.765,956 306.983,693	3	405.765,956 306.983,706	0.013
3	405.765,956 306.983,706	4	405.766,076 306.988,405	4.701
4	405.766,076 306.988,405	5	405.751,549 306.989,954	14.609
5	405.751,549 306.989,954	6	405.726,614 306.991,238	24.968

Punct început	X / Y	Punct sfârșit	X / Y	Lungime segment (** (m)
6	405.726,614 306.991,238	7	405.701,647 306.992,524	25.0
7	405.701,647 306.992,524	8	405.676,681 306.993,81	24.999
8	405.676,681 306.993,81	1	405.673,475 306.993,975	3.21

\*\* Lungimile segmentelor sunt determinate în planul de proiecție Stereo 70 și sunt rotunjite la 1 milimetru.

\*\*\* Distanța dintre puncte este formată din segmente cumulate ce sunt mai mici decât valoarea 1 milimetru.

Neutilizabil în Circuitul Civil



**DATE DESPRE IMOBILUL NR. 10793**

Oficiul de Cadastru și Publicitate Imobiliară DOLJ  
Biroul de Cadastru și Publicitate Imobiliară Craiova

**A. Partea I. Descrierea imobilului**

TEREN Extravilan

Adresa: Jud. Dolj, T9, P164

Nr. Crt	Nr cadastral Nr. topografic	Suprafața* (mp)	Observații / Referințe
A1		2.500	Sector cadastral:41 Teren neimprejmuit;

**B. Partea II. Proprietari și acte**

Inscrieri privitoare la dreptul de proprietate și alte drepturi reale	Referințe
/	
Act Administrativ nr. TDP 2093-45354, din 26/01/1996 emis de CJSDPAT DOLJ;	
B1	A1
Intabulare, drept de PROPRIETATE, dobandit prin Reconstituire, cota actuala 1/1, cota initiala 1/1	
1) ANGHELESCU CONSTANTINA, LIPSA CNP	

**C. Partea III. SARCINI .**

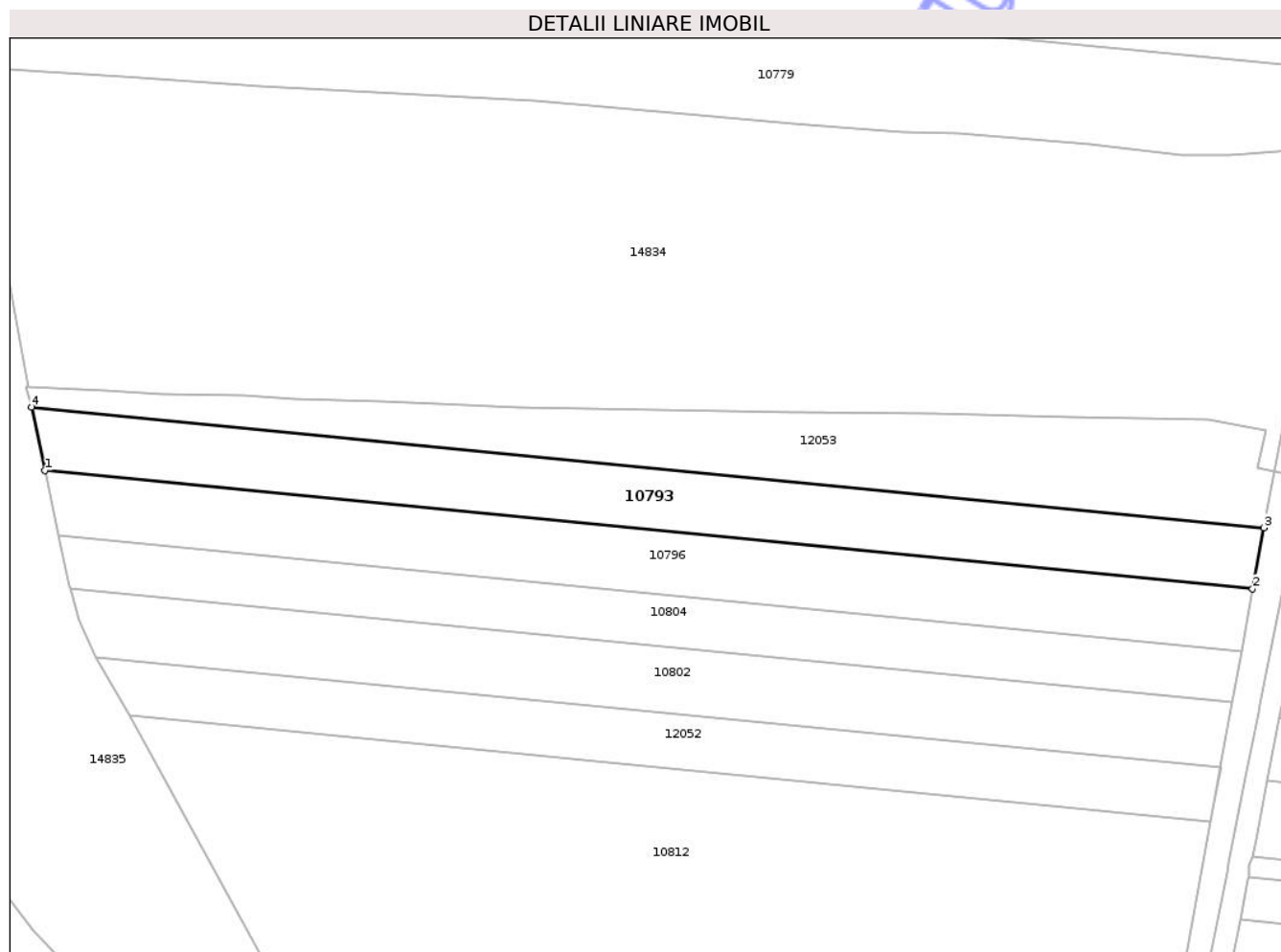
Inscrieri privind dezmembramintele dreptului de proprietate, drepturi reale de garanție și sarcini	Referințe
NU SUNT	

## Anexa Nr. 1 La Partea I

## Teren

Nr cadastral	Suprafața (mp)*	Observații / Referințe
	2.500	

\* Suprafața este determinată în planul de proiecție Stereo 70.



## Date referitoare la teren

Crt	Categorie folosință	Intra vilan	Suprafața (mp)	Tarla	Parcelă	Nr. topo	Observații / Referințe
1	arabil	NU	2.500	9	164	-	

## Lungime Segmente

1) Valorile lungimilor segmentelor sunt obținute din proiecție în plan.

Punct început	X / Y	Punct sfârșit	X / Y	Lungime segment (** (m)
1	405.116,068 307.004,039	2	405.335,383 306.982,572	220.363
2	405.335,383 306.982,572	3	405.337,412 306.993,657	11.269
3	405.337,412 306.993,657	4	405.113,627 307.015,562	224.855
4	405.113,627 307.015,562	1	405.116,068 307.004,039	11.779

\*\* Lungimile segmentelor sunt determinate în planul de proiecție Stereo 70 și sunt rotunjite la 1 milimetru.

\*\*\* Distanţa dintre puncte este formată din segmente cumulate ce sunt mai mici decât valoarea 1 milimetru.

Neutilizabil în Circuitul  
Civil



**DATE DESPRE IMOBILUL NR. 10794**

Oficiul de Cadastru și Publicitate Imobiliară DOLJ  
Biroul de Cadastru și Publicitate Imobiliară Craiova

**A. Partea I. Descrierea imobilului**

TEREN Extravilan

Adresa: Jud. Dolj, T9, P138

Nr. Crt	Nr cadastral Nr. topografic	Suprafața* (mp)	Observații / Referințe
A1		5.975	Sector cadastral:41 Teren neimprejmuit; Diferenta de suprafata de 225 mp in coridorul de expropriere cu NC 38320

**B. Partea II. Proprietari și acte**

Inscrieri privitoare la dreptul de proprietate și alte drepturi reale		Referințe
/		
Act Administrativ nr. TDP 491-48421, din 07/07/1993 emis de CJSDPAT DOLJ;		
B1	Intabulare, drept de PROPRIETATE, dobandit prin Reconstituire, cota actuala 1/1, cota initiala 1/1 1) CHISĂR ILINCA, LIPSA CNP	A1

**C. Partea III. SARCINI .**

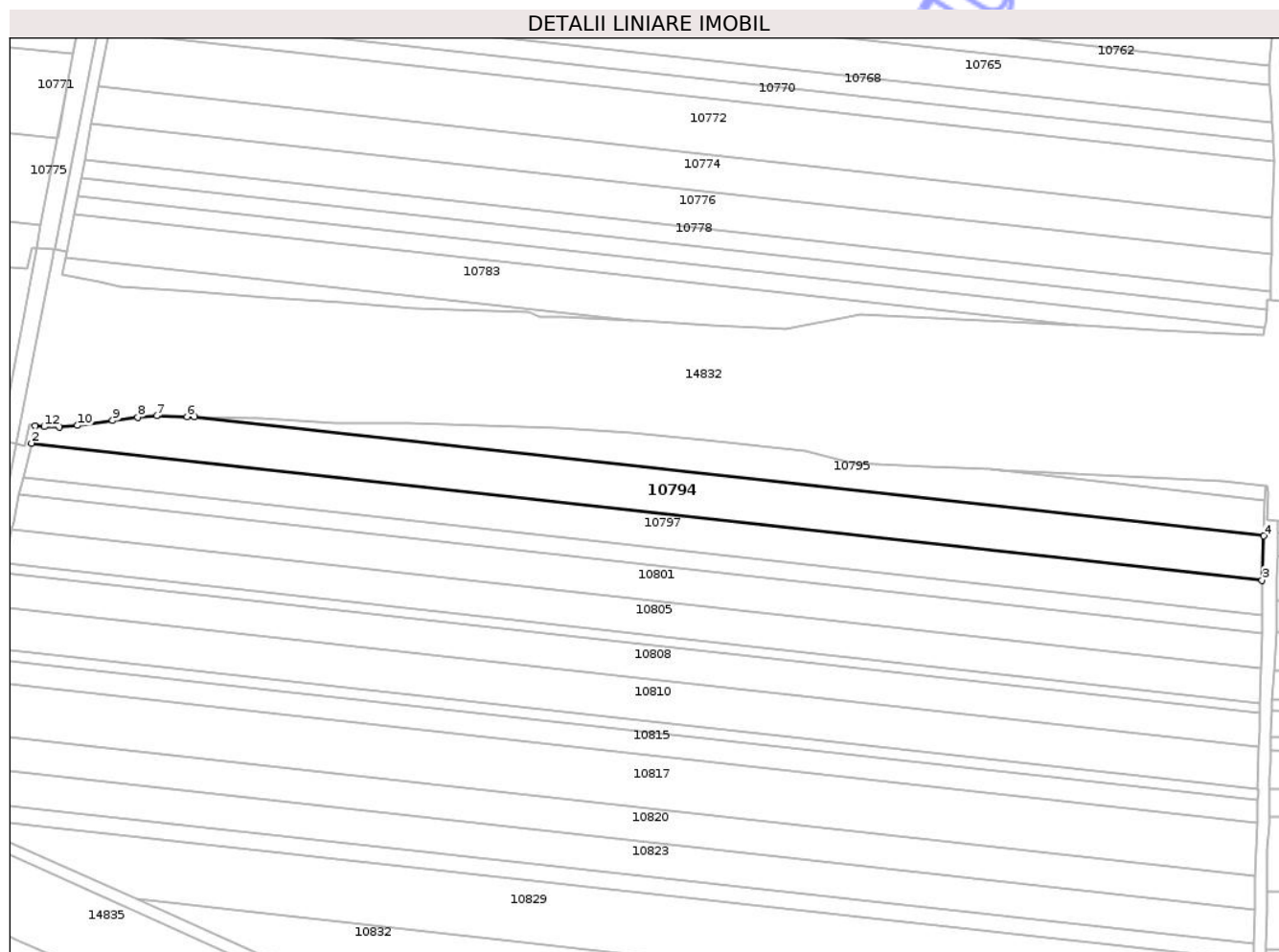
Inscrieri privind dezmembramintele dreptului de proprietate, drepturi reale de garanție și sarcini	Referințe
NU SUNT	

## Anexa Nr. 1 La Partea I

## Teren

Nr cadastral	Suprafața (mp)*	Observații / Referințe
	5.975	Diferenta de suprafata de 225 mp in coridorul de expropriere cu NC 38320

\* Suprafața este determinată în planul de proiecție Stereo 70.



## Date referitoare la teren

Crt	Categorie folosință	Intra vilan	Suprafața (mp)	Tarla	Parcelă	Nr. topo	Observații / Referințe
1	arabil	NU	5.975	9	138	-	

## Lungime Segmente

1) Valorile lungimilor segmentelor sunt obținute din proiecție în plan.

Punct început	X / Y	Punct sfârșit	X / Y	Lungime segment (** (m)
1	405.351,004 307.008,796	2	405.349,806 307.002,842	6.073
2	405.349,806 307.002,842	3	405.764,843 306.956,701	417.594
3	405.764,843 306.956,701	4	405.765,458 306.971,613	14.925
4	405.765,458 306.971,613	5	405.404,8 307.011,709	362.88
5	405.404,8 307.011,709	6	405.402,241 307.011,783	2.56

Punct început	X / Y	Punct sfârşit	X / Y	Lungime segment (** (m)
6	405.402,241 307.011,783	7	405.392,039 307.012,081	10.206
7	405.392,039 307.012,081	8	405.385,518 307.011,633	6.536
8	405.385,518 307.011,633	9	405.377,142 307.010,486	8.454
9	405.377,142 307.010,486	10	405.365,193 307.008,85	12.06
10	405.365,193 307.008,85	11	405.359,204 307.008,358	6.009
11	405.359,204 307.008,358	12	405.354,043 307.008,455	5.162
12	405.354,043 307.008,455	1	405.351,004 307.008,796	3.058

\*\* Lungimile segmentelor sunt determinate în planul de proiecţie Stereo 70 şi sunt rotunjite la 1 milimetru.

\*\*\* Distanţa dintre puncte este formată din segmente cumulate ce sunt mai mici decât valoarea 1 milimetru.



**DATE DESPRE IMOBILUL NR. 10795**

Oficiul de Cadastru și Publicitate Imobiliară DOLJ  
Biroul de Cadastru și Publicitate Imobiliară Craiova

**A. Partea I. Descrierea imobilului**

TEREN Extravilan

Adresa: Jud. Dolj, T9, P137

Nr. Crt	Nr cadastral Nr. topografic	Suprafața* (mp)	Observații / Referințe
A1		3.309	Sector cadastral:41 Teren neimprejmuit; Diferenta de suprafata de 1691 mp in coridorul de expropriere cu NC 38320

**B. Partea II. Proprietari și acte**

Inscrieri privitoare la dreptul de proprietate și alte drepturi reale		Referințe
/		
Act Administrativ nr. TDP 2818-45304, din 02/11/1998 emis de CJSDPAT DOLJ;		
B1	Intabulare, drept de PROPRIETATE, dobandit prin Reconstituire, cota actuala 1/1, cota initiala 1/1 1) <b>BOGDAN IOANA</b> , LIPSA CNP 2) <b>RADU VICTORIA</b> , LIPSA CNP 3) <b>BOGDAN MIȘU</b> , LIPSA CNP	A1

**C. Partea III. SARCINI .**


Inscrieri privind dezmembramintele dreptului de proprietate, drepturi reale de garanție și sarcini	Referințe
NU SUNT	

## Anexa Nr. 1 La Partea I

## Teren

Nr cadastral	Suprafața (mp)*	Observații / Referințe
	3.309	Diferenta de suprafata de 1691 mp in coridorul de expropriere cu NC 38320

\* Suprafața este determinată în planul de proiecție Stereo 70.



## Date referitoare la teren

Crt	Categorie folosință	Intra vilan	Suprafața (mp)	Tarla	Parcelă	Nr. topo	Observații / Referințe
1	arabil	NU	3.309	9	137	-	

## Lungime Segmente

1) Valorile lungimilor segmentelor sunt obținute din proiecție în plan.

Punct început	X / Y	Punct sfârșit	X / Y	Lungime segment (** (m)
1	405.404,8 307.011,709	2	405.765,458 306.971,613	362.88
2	405.765,458 306.971,613	3	405.765,956 306.983,693	12.09
3	405.765,956 306.983,693	4	405.673,475 306.993,975	93.051
4	405.673,475 306.993,975	5	405.651,714 306.995,096	21.79
5	405.651,714 306.995,096	6	405.626,747 306.996,382	25.0

Punct început	X / Y	Punct sfârşit	X / Y	Lungime segment (** (m)
6	405.626,747 306.996,382	7	405.610,929 307.000,278	16.291
7	405.610,929 307.000,278	8	405.576,859 307.004,003	34.273
8	405.576,859 307.004,003	9	405.552,155 307.006,238	24.805
9	405.552,155 307.006,238	10	405.527,219 307.008,126	25.007
10	405.527,219 307.008,126	11	405.502,212 307.008,645	25.012
11	405.502,212 307.008,645	12	405.477,229 307.009,615	25.002
12	405.477,229 307.009,615	13	405.452,204 307.009,772	25.025
13	405.452,204 307.009,772	14	405.427,237 307.011,057	25.0
14	405.427,237 307.011,057	1	405.404,8 307.011,709	22.446

\*\* Lungimile segmentelor sunt determinate în planul de proiecţie Stereo 70 şi sunt rotunjite la 1 milimetru.

\*\*\* Distanţa dintre puncte este formată din segmente cumulate ce sunt mai mici decât valoarea 1 milimetru.



**DATE DESPRE IMOBILUL NR. 10796**

Oficiul de Cadastru și Publicitate Imobiliară DOLJ  
Biroul de Cadastru și Publicitate Imobiliară Craiova

**A. Partea I. Descrierea imobilului**

TEREN Extravilan

Adresa: Jud. Dolj, T9, P163

Nr. Crt	Nr cadastral Nr. topografic	Suprafața* (mp)	Observații / Referințe
A1		2.500	Sector cadastral:41 Teren neimprejmuit;

**B. Partea II. Proprietari și acte**

Inscrieri privitoare la dreptul de proprietate și alte drepturi reale	Referințe
/	
Act Administrativ nr. TDP 2163-47887, din 06/05/1996 emis de CJSDPAT DOLJ;	
B1	A1
Intabulare, drept de PROPRIETATE, dobandit prin Reconstituire, cota actuala 1/1, cota initiala 1/1	
1) DĂNESCU ILIE, LIPSA CNP	

**C. Partea III. SARCINI .**

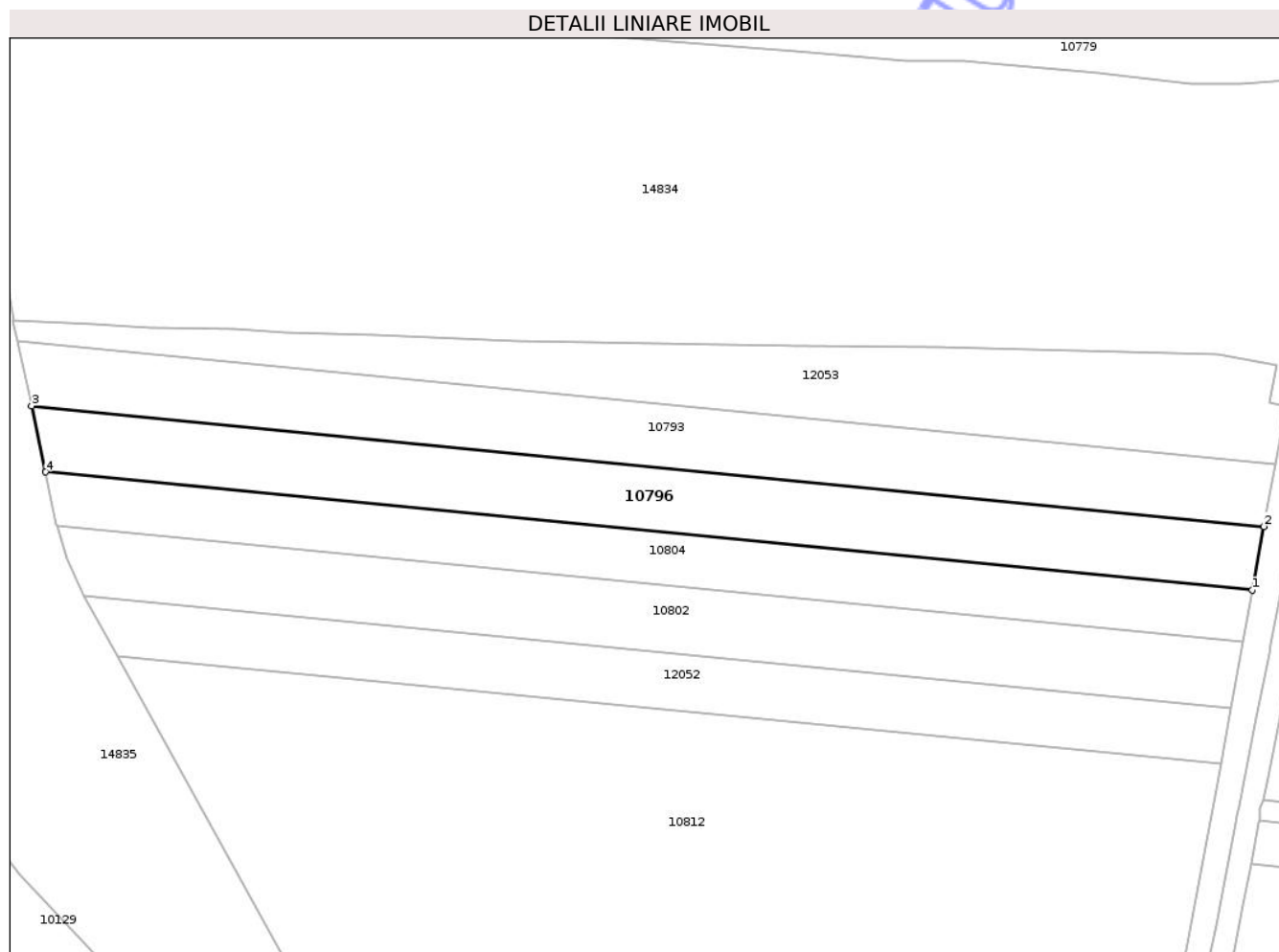
Inscrieri privind dezmembramintele dreptului de proprietate, drepturi reale de garanție și sarcini	Referințe
NU SUNT	

## Anexa Nr. 1 La Partea I

## Teren

Nr cadastral	Suprafața (mp)*	Observații / Referințe
	2.500	

\* Suprafața este determinată în planul de proiecție Stereo 70.



## Date referitoare la teren

Crt	Categorie folosință	Intra vilan	Suprafața (mp)	Tarla	Parcelă	Nr. topo	Observații / Referințe
1	arabil	NU	2.500	9	163	-	

## Lungime Segmente

1) Valorile lungimilor segmentelor sunt obținute din proiecție în plan.

Punct început	X / Y	Punct sfârșit	X / Y	Lungime segment (** (m)
1	405.333,313 306.971,255	2	405.335,383 306.982,572	11.505
2	405.335,383 306.982,572	3	405.116,068 307.004,039	220.363
3	405.116,068 307.004,039	4	405.118,559 306.992,276	12.024
4	405.118,559 306.992,276	1	405.333,313 306.971,255	215.78

\*\* Lungimile segmentelor sunt determinate în planul de proiecție Stereo 70 și sunt rotunjite la 1 milimetru.

\*\*\* Distanţa dintre puncte este formată din segmente cumulate ce sunt mai mici decât valoarea 1 milimetru.

Neutilizabil în Circuitul  
Civil



**DATE DESPRE IMOBILUL NR. 10797**

Oficiul de Cadastru și Publicitate Imobiliară DOLJ  
Biroul de Cadastru și Publicitate Imobiliară Craiova

**A. Partea I. Descrierea imobilului**

TEREN Extravilan

Nr. CF vechi:1994  
Nr. cadastral vechi:1891

Adresa: Jud. Dolj, T9, P139

Nr. Crt	Nr cadastral Nr. topografic	Suprafața* (mp)	Observații / Referințe
A1	33295	4.960	Sector cadastral:41 Teren neimprejmuit;

**B. Partea II. Proprietari și acte**

Inscrieri privitoare la dreptul de proprietate și alte drepturi reale		Referințe
<b>53229 / 11/06/2008</b>		
Act Notarial nr. 539, din 27/05/2005 emis de NP Tomita Andrei;		
B1	Intabulare, drept de PROPRIETATE, dobandit prin Conventie, cota actuala 1/1, cota initiala 1/1 1) AVRAMESCU CONSTANTIN, LIPSA CNP 2) AVRAMESCU ANA, LIPSA CNP	A1

**C. Partea III. SARCINI .**

Inscrieri privind dezmembramintele dreptului de proprietate, drepturi reale de garanție și sarcini	Referințe
NU SUNT	

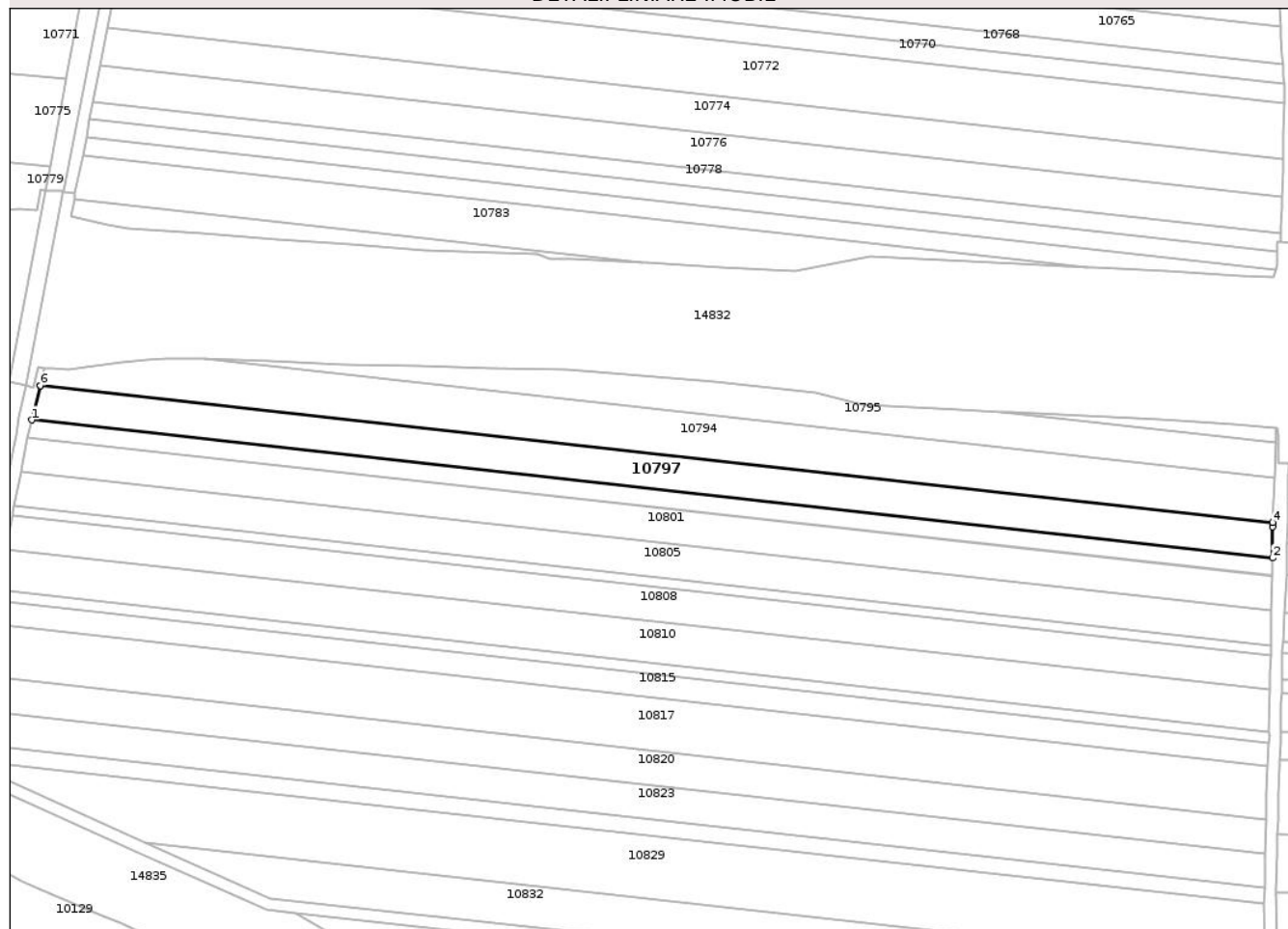
## Anexa Nr. 1 La Partea I

## Teren

Nr cadastral	Suprafața (mp)*	Observații / Referințe
33295	4.960	

\* Suprafața este determinată în planul de proiecție Stereo 70.

## DETALII LINIARE IMOBIL



## Date referitoare la teren

Crt	Categorie folosință	Intra vilan	Suprafața (mp)	Tarla	Parcelă	Nr. topo	Observații / Referințe
1	arabil	NU	4.960	9	139	-	

## Lungime Segmente

1) Valorile lungimilor segmentelor sunt obținute din proiecție în plan.

Punct început	X / Y	Punct sfârșit	X / Y	Lungime segment (** (m)
1	405.346,908 306.991,253	2	405.764,8 306.944,795	420.466
2	405.764,8 306.944,795	3	405.764,787 306.955,342	10.547
3	405.764,787 306.955,342	4	405.764,843 306.956,701	1.36
4	405.764,843 306.956,701	5	405.349,806 307.002,842	417.594
5	405.349,806 307.002,842	6	405.349,787 307.002,745	0.099

Punct început	X / Y	Punct sfârşit	X / Y	Lungime segment (** (m)
6	405.349,787 307.002,745	1	405.346,908 306.991,253	11.847

\*\* Lungimile segmentelor sunt determinate în planul de proiecţie Stereo 70 şi sunt rotunjite la 1 milimetru.

\*\*\* Distanţa dintre puncte este formată din segmente cumulate ce sunt mai mici decât valoarea 1 milimetru.

Neutilizabil în Circuitul Civil



**DATE DESPRE IMOBILUL NR. 10799**

Oficiul de Cadastru și Publicitate Imobiliară DOLJ  
Biroul de Cadastru și Publicitate Imobiliară Craiova

**A. Partea I. Descrierea imobilului**

TEREN Extravilan

Nr. CF vechi:377  
Nr. cadastral vechi:83

Adresa: Jud. Dolj, T9, P140

Nr. Crt	Nr cadastral Nr. topografic	Suprafața* (mp)	Observații / Referințe
A1	33378	2.493	Sector cadastral:41 Teren neimprejmuit;

**B. Partea II. Proprietari și acte**

Inscrieri privitoare la dreptul de proprietate și alte drepturi reale		Referințe
<b>172516 / 16/07/2021</b>		
Act Notarial nr. CONTRACT DE DONATIE AUT.1589, din 14/07/2021 emis de NOTAR PUBLIC GUNESCU-TUDOR MARINELA-DANIELA;		
B3	Intabulare, drept de PROPRIETATE, dobandit prin Conventie, cota actuala 1/1, cota initiala 1/1 1) MITRACHE ILEANA	A1

**C. Partea III. SARCINI**

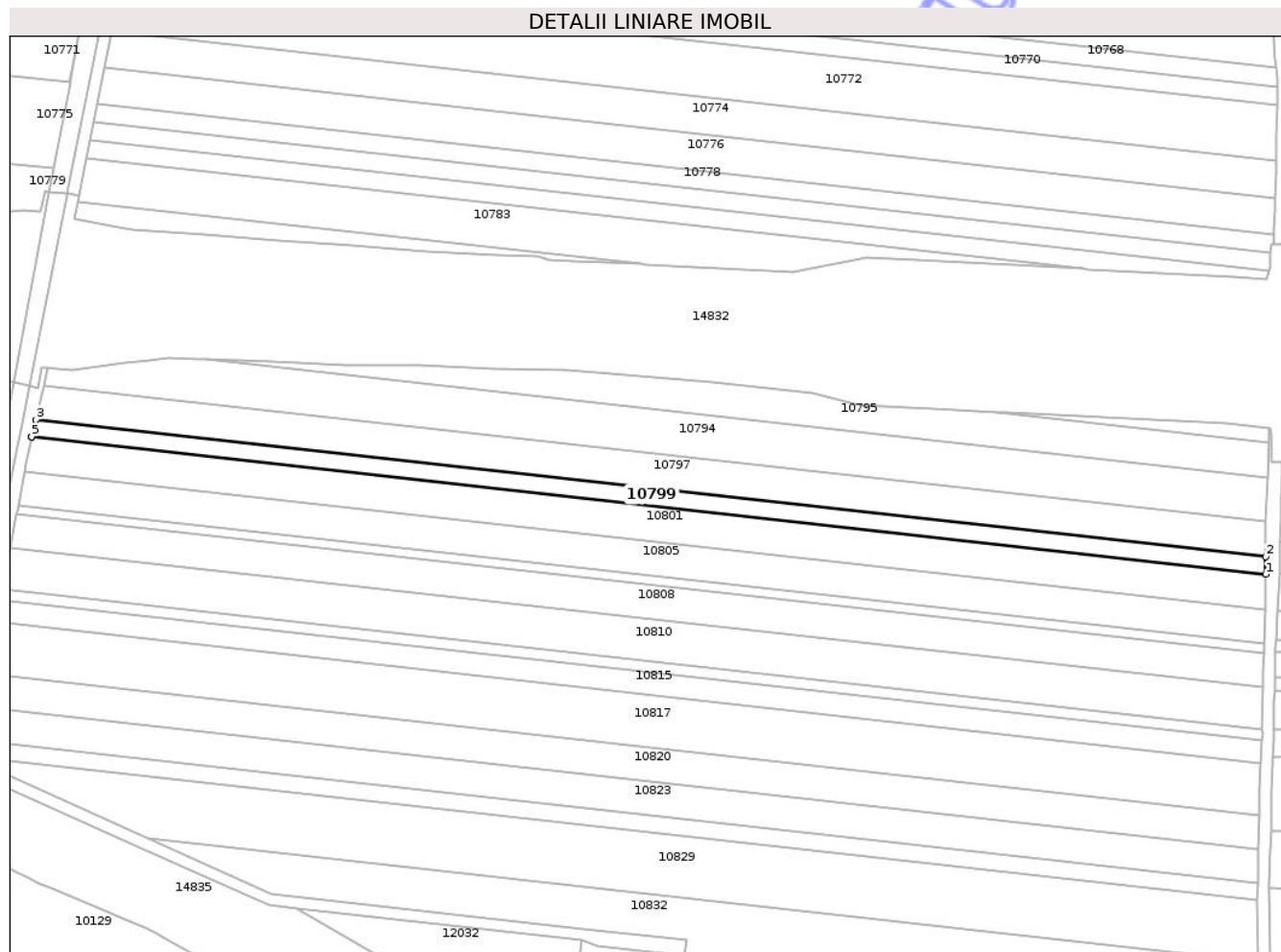
Inscrieri privind dezmembramintele dreptului de proprietate, drepturi reale de garanție și sarcini		Referințe
<b>172516 / 16/07/2021</b>		
Act Notarial nr. CONTRACT DE DONATIE AUT.1589, din 14/07/2021 emis de NOTAR PUBLIC GUNESCU-TUDOR MARINELA-DANIELA;		
C1	Intabulare, drept de UZUFRUCT VIAGER, cota actuala 1/1, cota initiala 1/1 1) VLAD ILIE	A1

## Anexa Nr. 1 La Partea I

## Teren

Nr cadastral	Suprafața (mp)*	Observații / Referințe
33378	2.493	

\* Suprafața este determinată în planul de proiecție Stereo 70.



## Date referitoare la teren

Crt	Categorie folosință	Intra vilan	Suprafața (mp)	Tarla	Parcelă	Nr. topo	Observații / Referințe
1	arabil	NU	2.493	9	140	-	

## Lungime Segmente

1) Valorile lungimilor segmentelor sunt obținute din proiecție în plan.

Punct început	X / Y	Punct sfârșit	X / Y	Lungime segment (** (m)
1	405.764,808 306.938,839	2	405.764,8 306.944,795	5.956
2	405.764,8 306.944,795	3	405.346,908 306.991,253	420.466
3	405.346,908 306.991,253	4	405.345,46 306.985,47	5.962
4	405.345,46 306.985,47	5	405.345,457 306.985,459	0.011
5	405.345,457 306.985,459	1	405.764,808 306.938,839	421.934

\*\* Lungimile segmentelor sunt determinate în planul de proiecție Stereo 70 și sunt rotunjite la 1 milimetru.

\*\*\* Distanța dintre puncte este formată din segmente cumulate ce sunt mai mici decât valoarea 1 milimetru.

Neutilizabil în Circuitul  
Civil



**DATE DESPRE IMOBILUL NR. 10800**

Oficiul de Cadastru și Publicitate Imobiliară DOLJ  
Biroul de Cadastru și Publicitate Imobiliară Craiova

**A. Partea I. Descrierea imobilului**

TEREN Extravilan

Adresa: Jud. Dolj, T9, P49

Nr. Crt	Nr cadastral Nr. topografic	Suprafața* (mp)	Observații / Referințe
A1		7.950	Sector cadastral:41 Teren neimprejmuit; Diferenta de suprafata de 7050 mp in coridorul de expropriere cu NC 38320

**B. Partea II. Proprietari și acte**

Inscrieri privitoare la dreptul de proprietate și alte drepturi reale		Referințe
/		
Act Administrativ nr. TDP 3243, din 03/04/2007 emis de CJSDPAT DOLJ;		
B1	Intabulare, drept de PROPRIETATE, dobandit prin Reconstituire, cota actuala 1/1, cota initiala 1/1 1) CRÂNG ARSENTIE, LIPSA CNP	A1

**C. Partea III. SARCINI .**


Inscrieri privind dezmembramintele dreptului de proprietate, drepturi reale de garanție și sarcini	Referințe
NU SUNT	

## Anexa Nr. 1 La Partea I

## Teren

Nr cadastral	Suprafața (mp)*	Observații / Referințe
	7.950	Diferenta de suprafata de 7050 mp in coridorul de expropriere cu NC 38320

\* Suprafata este determinată in planul de proiectie Stereo 70.



## Date referitoare la teren

Crt	Categorie folosință	Intra vilan	Suprafața (mp)	Tarla	Parcelă	Nr. topo	Observații / Referințe
1	arabil	NU	7.950	9	49	-	

## Lungime Segmente

1) Valorile lungimilor segmentelor sunt obținute din proiectie în plan.

Punct început	X / Y	Punct sfârșit	X / Y	Lungime segment (** (m)
1	405.770,348 306.976,822	2	405.770,256 306.972,662	4.161
3	406.272,23 306.963,987	4	406.270,12 306.976,272	12.465
5	406.266,252 306.975,605	6	406.265,157 306.981,948	6.437
7	406.255,384 306.981,867	8	406.229,816 306.980,775	25.591
9	406.221,626 306.980,588	10	406.204,383 306.981,081	17.25

Punct început	X / Y	Punct sfârșit	X / Y	Lungime segment (** (m)
2	405.770,256 306.972,662	3	406.272,23 306.963,987	502.049
4	406.270,12 306.976,272	5	406.266,252 306.975,605	3.925
6	406.265,157 306.981,948	7	406.255,384 306.981,867	9.773
8	406.229,816 306.980,775	9	406.221,626 306.980,588	8.192
10	406.204,383 306.981,081	11	406.178,851 306.981,174	25.532

Punct început	X / Y	Punct sfârșit	X / Y	Lungime segment (** (m)
11	406.178,851 306.981,174	12	406.153,547 306.981,18	25.304
13	406.128,201 306.980,357	14	406.102,898 306.980,069	25.305
15	406.077,574 306.980,237	16	406.052,259 306.980,602	25.318
17	406.026,942 306.980,818	18	406.001,664 306.982,292	25.321
19	405.996,617 306.982,29	20	405.976,556 306.983,68	20.109
21	405.951,586 306.984,91	22	405.926,617 306.986,26	25.005
23	405.901,66 306.987,64	24	405.876,694 306.989,013	25.004
25	405.851,736 306.990,389	26	405.826,778 306.991,842	25.0
27	405.801,82 306.993,317	28	405.783,667 306.994,414	18.186
29	405.781,677 306.994,263	30	405.779,335 306.993,471	2.472
31	405.776,703 306.991,686	32	405.775,463 306.990,313	1.85
33	405.773,995 306.987,626	34	405.773,391 306.984,976	2.718
35	405.773,211 306.976,779	1	405.770,348 306.976,822	2.863

Punct început	X / Y	Punct sfârșit	X / Y	Lungime segment (** (m)
12	406.153,547 306.981,18	13	406.128,201 306.980,357	25.359
14	406.102,898 306.980,069	15	406.077,574 306.980,237	25.325
16	406.052,259 306.980,602	17	406.026,942 306.980,818	25.318
18	406.001,664 306.982,292	19	405.996,617 306.982,29	5.047
20	405.976,556 306.983,68	21	405.951,586 306.984,91	25.0
22	405.926,617 306.986,26	23	405.901,66 306.987,64	24.995
24	405.876,694 306.989,013	25	405.851,736 306.990,389	24.996
26	405.826,778 306.991,842	27	405.801,82 306.993,317	25.002
28	405.783,667 306.994,414	29	405.781,677 306.994,263	1.996
30	405.779,335 306.993,471	31	405.776,703 306.991,686	3.18
32	405.775,463 306.990,313	33	405.773,995 306.987,626	3.062
34	405.773,391 306.984,976	35	405.773,211 306.976,779	8.199

\*\* Lungimile segmentelor sunt determinate în planul de proiecție Stereo 70 și sunt rotunjite la 1 milimetru.

\*\*\* Distanța dintre puncte este formată din segmente cumulate ce sunt mai mici decât valoarea 1 milimetru.



**DATE DESPRE IMOBILUL NR. 10801**

Oficiul de Cadastru și Publicitate Imobiliară DOLJ  
Biroul de Cadastru și Publicitate Imobiliară Craiova

**A. Partea I. Descrierea imobilului**

TEREN Extravilan

Adresa: Jud. Dolj, T9, P141

Nr. Crt	Nr cadastral Nr. topografic	Suprafața* (mp)	Observații / Referințe
A1		5.000	Sector cadastral:41 Teren neimprejmuit;

**B. Partea II. Proprietari și acte**

Inscrieri privitoare la dreptul de proprietate și alte drepturi reale	Referințe
/	
Act Administrativ nr. TDP 389-48540, din 14/06/1993 emis de CJSDPAT DOLJ;	
B1 Intabulare, drept de PROPRIETATE, dobandit prin Reconstituire, cota actuala 1/1, cota initiala 1/1	A1
1) TRUȘCĂ GHEORGHÎȚA, LIPSA CNP	

**C. Partea III. SARCINI .**

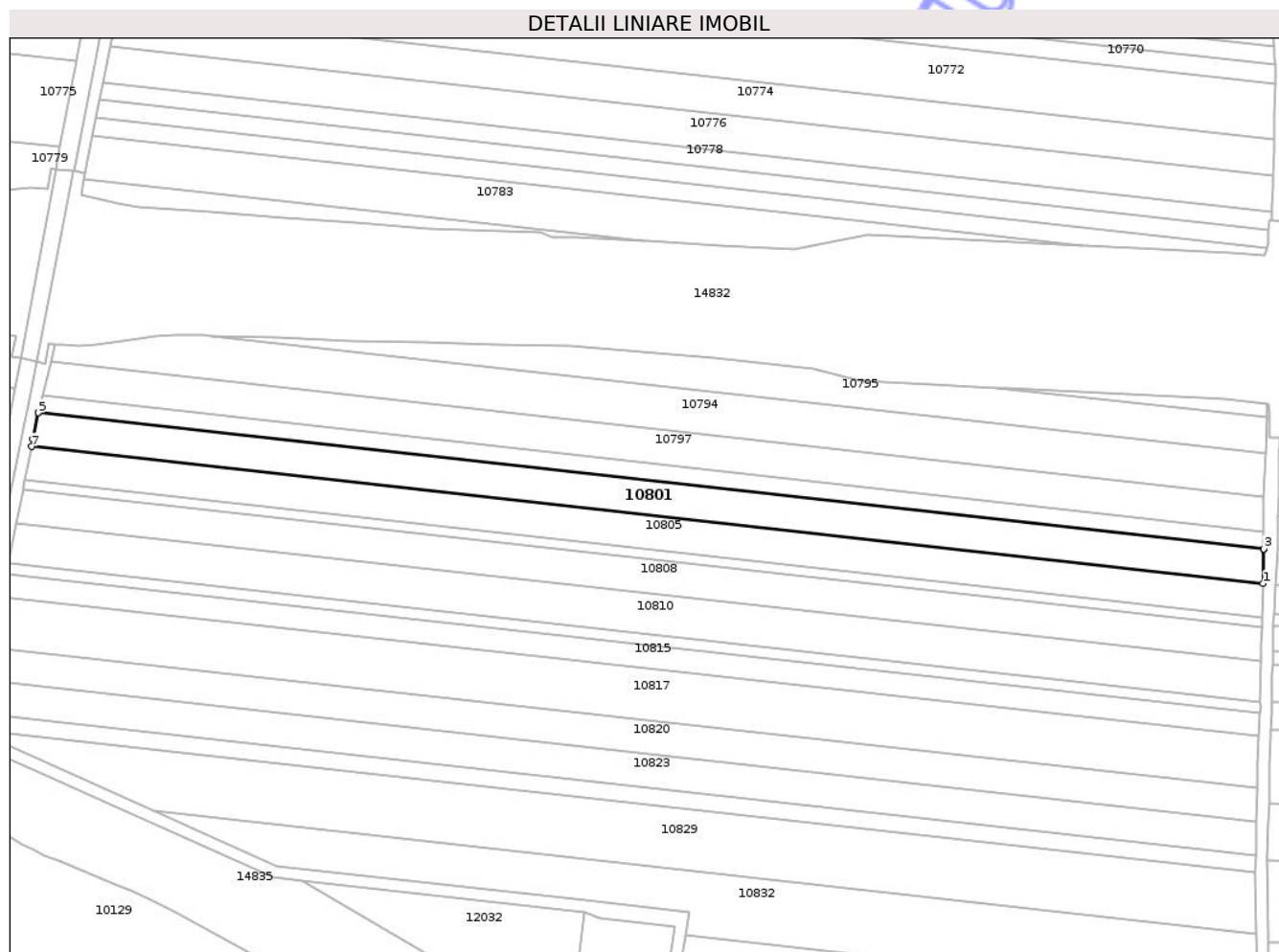
Inscrieri privind dezmembramintele dreptului de proprietate, drepturi reale de garanție și sarcini	Referințe
NU SUNT	

## Anexa Nr. 1 La Partea I

## Teren

Nr cadastral	Suprafața (mp)*	Observații / Referințe
	5.000	

\* Suprafața este determinată în planul de proiecție Stereo 70.



## Date referitoare la teren

Crt	Categorie folosință	Intravilan	Suprafața (mp)	Tarla	Parcelă	Nr. topo	Observații / Referințe
1	arabil	NU	5.000	9	141	-	

## Lungime Segmente

1) Valorile lungimilor segmentelor sunt obținute din proiecție în plan.

Punct început	X / Y	Punct sfârșit	X / Y	Lungime segment (** (m)
1	405.764,503 306.926,978	2	405.764,805 306.938,749	11.775
2	405.764,805 306.938,749	3	405.764,808 306.938,839	0.09
3	405.764,808 306.938,839	4	405.345,457 306.985,459	421.934
4	405.345,457 306.985,459	5	405.345,436 306.985,351	0.11
5	405.345,436 306.985,351	6	405.343,683 306.976,42	9.101

Punct început	X / Y	Punct sfârșit	X / Y	Lungime segment (** (m)
6	405.343,683 306.976,42	7	405.343,172 306.973,818	2.652
7	405.343,172 306.973,818	1	405.764,503 306.926,978	423.927

\*\* Lungimile segmentelor sunt determinate în planul de proiecție Stereo 70 și sunt rotunjite la 1 milimetru.

\*\*\* Distanța dintre puncte este formată din segmente cumulate ce sunt mai mici decât valoarea 1 milimetru.

Neutilizabil în Circuitul Civil



**DATE DESPRE IMOBILUL NR. 10802**

Oficiul de Cadastru și Publicitate Imobiliară DOLJ  
Biroul de Cadastru și Publicitate Imobiliară Craiova

**A. Partea I. Descrierea imobilului**

TEREN Extravilan

Adresa: Jud. Dolj, T9, P161

Nr. Crt	Nr cadastral Nr. topografic	Suprafața* (mp)	Observații / Referințe
A1		2.500	Sector cadastral:41 Teren neimprejmuit;

**B. Partea II. Proprietari și acte**

Inscrieri privitoare la dreptul de proprietate și alte drepturi reale	Referințe
/	
Act Administrativ nr. TDP 2583-44719, din 10/01/1997 emis de CJSDPAT DOLJ;	
B1	A1
Intabulare, drept de PROPRIETATE, dobandit prin Reconstituire, cota actuala 1/1, cota initiala 1/1	
1) COJOCARU MARIA, LIPSA CNP	

**C. Partea III. SARCINI .**

Inscrieri privind dezmembramintele dreptului de proprietate, drepturi reale de garanție și sarcini	Referințe
NU SUNT	

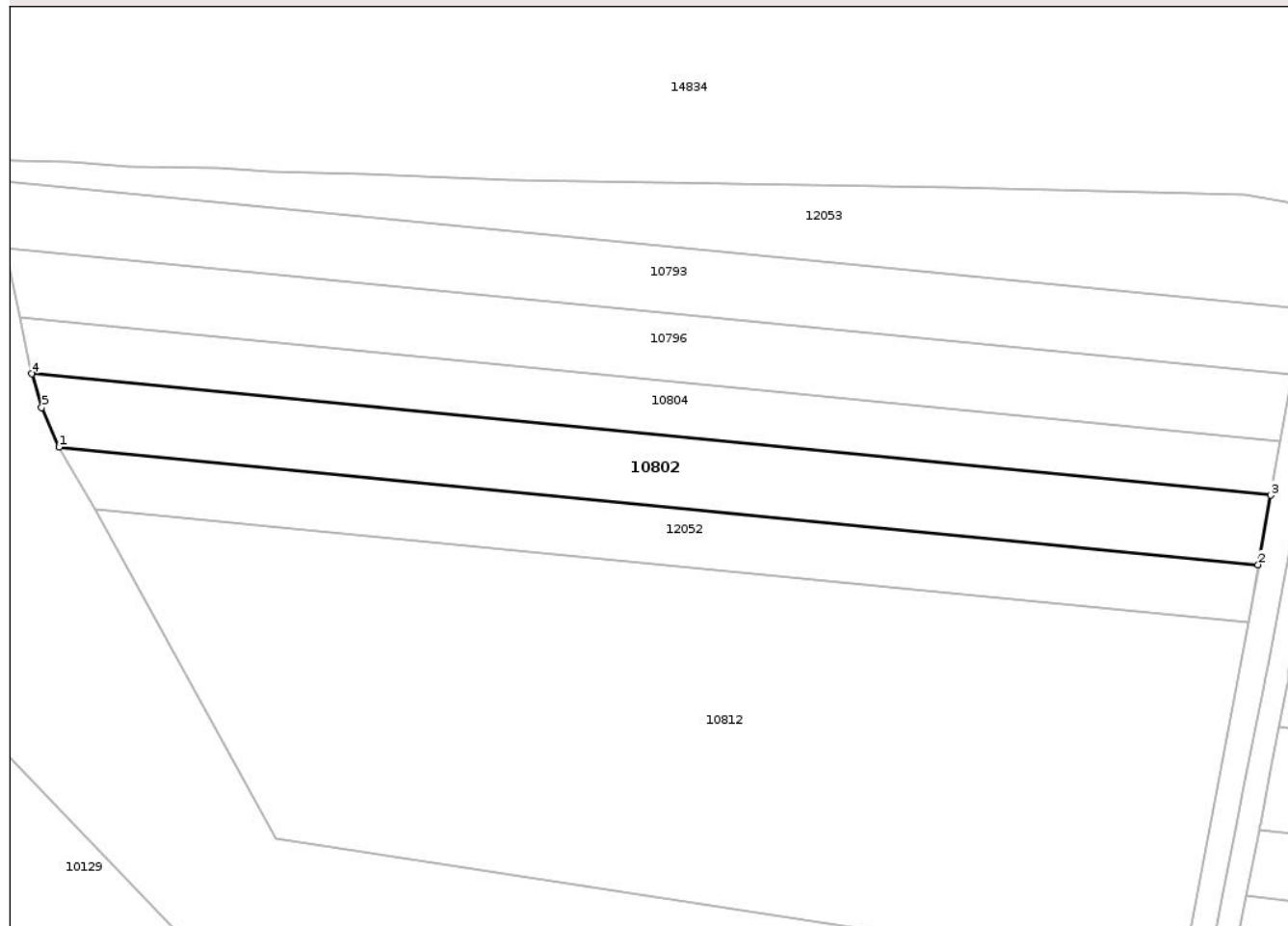
## Anexa Nr. 1 La Partea I

## Teren

Nr cadastral	Suprafața (mp)*	Observații / Referințe
	2.500	

\* Suprafața este determinată în planul de proiecție Stereo 70.

## DETALII LINIARE IMOBIL



## Date referitoare la teren

Crt	Categorie folosință	Intra vilan	Suprafața (mp)	Tarla	Parcelă	Nr. topo	Observații / Referințe
1	arabil	NU	2.500	9	161	-	

## Lungime Segmente

1) Valorile lungimilor segmentelor sunt obținute din proiecție în plan.

Punct început	X / Y	Punct sfârșit	X / Y	Lungime segment (** (m)
1	405.125,257 306.970,197	2	405.329,462 306.950,209	205.181
2	405.329,462 306.950,209	3	405.331,624 306.962,026	12.013
3	405.331,624 306.962,026	4	405.120,619 306.982,68	212.013
4	405.120,619 306.982,68	5	405.122,322 306.976,932	5.995
5	405.122,322 306.976,932	1	405.125,257 306.970,197	7.347

\*\* Lungimile segmentelor sunt determinate în planul de proiecție Stereo 70 și sunt rotunjite la 1 milimetru.

\*\*\* Distanța dintre puncte este formată din segmente cumulate ce sunt mai mici decât valoarea 1 milimetru.

Neutilizabil în Circuitul  
Civil





## DATE DESPRE IMOBILUL NR. 10803

Oficiul de Cadastru și Publicitate Imobiliară DOLJ  
Biroul de Cadastru și Publicitate Imobiliară Craiova

## A. Partea I. Descrierea imobilului

TEREN Extravilan

Adresa: Jud. Dolj, T9, P50

Nr. Crt	Nr cadastral Nr. topografic	Suprafața* (mp)	Observații / Referințe
A1		4.000	Sector cadastral:41 Teren neimprejmuit;

## B. Partea II. Proprietari și acte

Inscrieri privitoare la dreptul de proprietate și alte drepturi reale	Referințe
/	
Act Administrativ nr. TDP 230-14932, din 08/04/1993 emis de CJSDPAT DOLJ;	
B1	A1
Intabulare, drept de PROPRIETATE, dobandit prin Reconstituire, cota actuala 1/1, cota initiala 1/1	
1) CÎRȚU VICTOR, LIPSA CNP	

## C. Partea III. SARCINI .

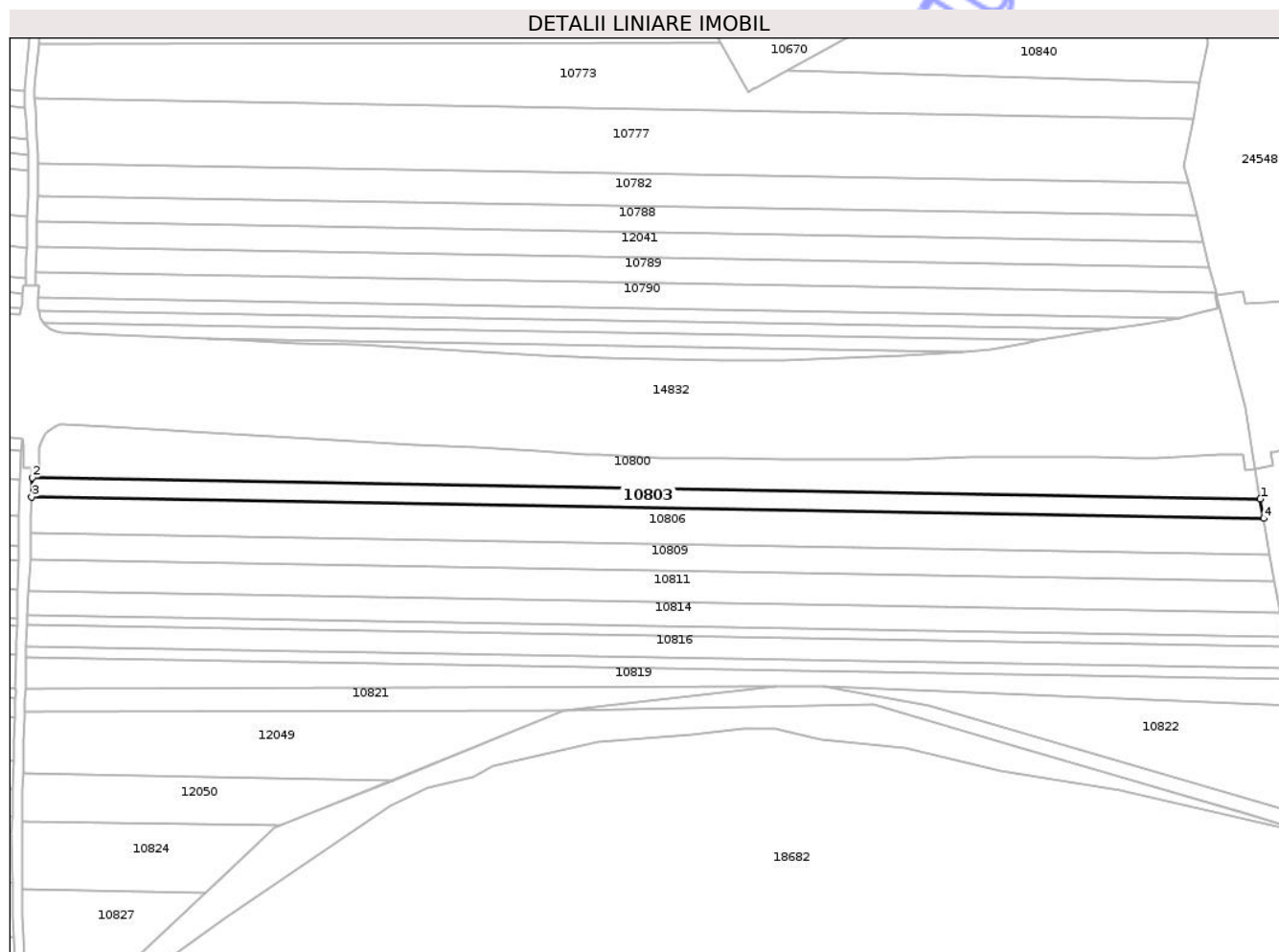
Inscrieri privind dezmembramintele dreptului de proprietate, drepturi reale de garanție și sarcini	Referințe
NU SUNT	

## Anexa Nr. 1 La Partea I

## Teren

Nr cadastral	Suprafața (mp)*	Observații / Referințe
	4.000	

\* Suprafața este determinată în planul de proiecție Stereo 70.



## Date referitoare la teren

Crt	Categorie folosință	Intra vilan	Suprafața (mp)	Tarla	Parcelă	Nr. topo	Observații / Referințe
1	arabil	NU	4.000	9	50	-	

## Lungime Segmente

1) Valorile lungimilor segmentelor sunt obținute din proiecție în plan.

Punct început	X / Y	Punct sfârșit	X / Y	Lungime segment (** (m)
1	406.272,23 306.963,987	2	405.770,256 306.972,662	502.049
2	405.770,256 306.972,662	3	405.770,08 306.964,708	7.956
3	405.770,08 306.964,708	4	406.273,601 306.956,007	503.596
4	406.273,601 306.956,007	1	406.272,23 306.963,987	8.097

\*\* Lungimile segmentelor sunt determinate în planul de proiecție Stereo 70 și sunt rotunjite la 1 milimetru.

\*\*\* Distanţa dintre puncte este formată din segmente cumulate ce sunt mai mici decât valoarea 1 milimetru.

Neutilizabil în Circuitul  
Civil



**DATE DESPRE IMOBILUL NR. 10804**

Oficiul de Cadastru și Publicitate Imobiliară DOLJ  
Biroul de Cadastru și Publicitate Imobiliară Craiova

**A. Partea I. Descrierea imobilului**

TEREN Extravilan

Nr. CF vechi:2009  
Nr. cadastral vechi:1905

Adresa: Jud. Dolj, T9, P160

Nr. Crt	Nr cadastral Nr. topografic	Suprafața* (mp)	Observații / Referințe
A1	36843	2.000	Sector cadastral:41 Teren neimprejmuit;

**B. Partea II. Proprietari și acte**

Inscrieri privitoare la dreptul de proprietate și alte drepturi reale		Referințe
<b>42854 / 10/06/2008</b>		
Act Notarial nr. 3177, din 01/01/2006 emis de Np AT;		
B1	Intabulare, drept de PROPRIETATE, dobandit prin Conventie, cota actuala 1/1, cota initiala 1/1 1) AVRAMESCU ANA, LIPSA CNP 2) AVRAMESCU CONSTANTIN, LIPSA CNP	A1

**C. Partea III. SARCINI .**

Inscrieri privind dezmembramintele dreptului de proprietate, drepturi reale de garanție și sarcini	Referințe
NU SUNT	

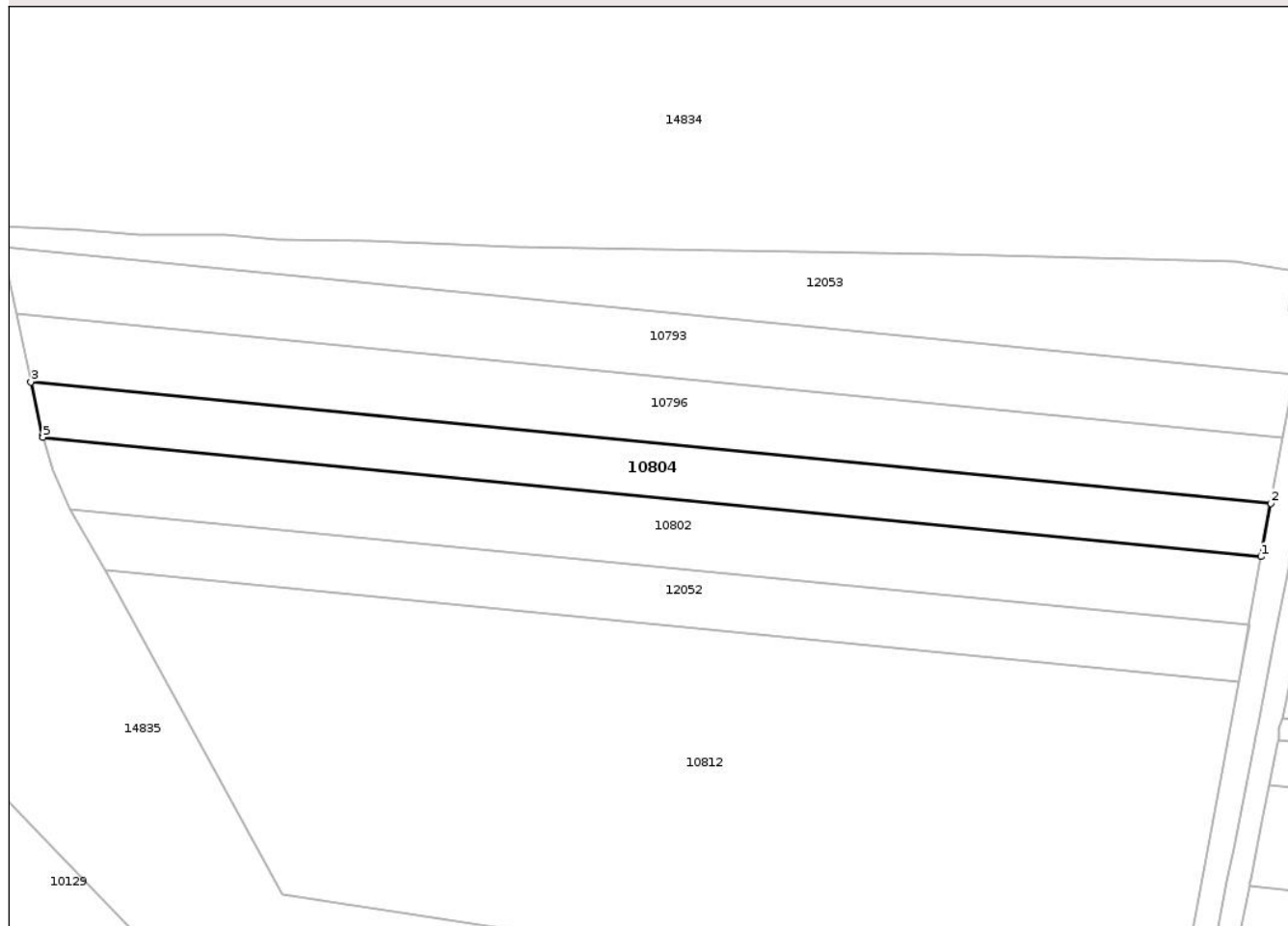
## Anexa Nr. 1 La Partea I

## Teren

Nr cadastral	Suprafața (mp)*	Observații / Referințe
36843	2.000	

\* Suprafața este determinată în planul de proiecție Stereo 70.

## DETALII LINIARE IMOBIL



## Date referitoare la teren

Crt	Categorie folosință	Intra vilan	Suprafața (mp)	Tarla	Parcelă	Nr. topo	Observații / Referințe
1	arabil	NU	2.000	9	160	-	

## Lungime Segmente

1) Valorile lungimilor segmentelor sunt obținute din proiecție în plan.

Punct început	X / Y	Punct sfârșit	X / Y	Lungime segment (** (m)
1	405.331,624 306.962,026	2	405.333,313 306.971,255	9.382
2	405.333,313 306.971,255	3	405.118,559 306.992,276	215.78
3	405.118,559 306.992,276	4	405.120,523 306.983,002	9.48
4	405.120,523 306.983,002	5	405.120,619 306.982,68	0.336
5	405.120,619 306.982,68	1	405.331,624 306.962,026	212.013

\*\* Lungimile segmentelor sunt determinate în planul de proiecție Stereo 70 și sunt rotunjite la 1 milimetru.

\*\*\* Distanța dintre puncte este formată din segmente cumulate ce sunt mai mici decât valoarea 1 milimetru.

Neutilizabil în Circuitul  
Civil



**DATE DESPRE IMOBILUL NR. 10805**

Oficiul de Cadastru și Publicitate Imobiliară DOLJ  
Biroul de Cadastru și Publicitate Imobiliară Craiova

**A. Partea I. Descrierea imobilului**

TEREN Extravilan

Adresa: Jud. Dolj, T9, P142

Nr. Crt	Nr cadastral Nr. topografic	Suprafața* (mp)	Observații / Referințe
A1	30761	5.000	Sector cadastral:41 Teren neimprejmuit;

**B. Partea II. Proprietari și acte**

Inscrieri privitoare la dreptul de proprietate și alte drepturi reale	Referințe
<b>37223 / 10/05/2012</b>	
Act Notarial nr. CVC aut nr 440, din 04/05/2012 emis de BNP NICU FLORIN MARCEL;	
B5	A1
Intabulare, drept de PROPRIETATE cumparare, dobandit prin Conventie, cota actuala 1/1, cota initiala 1/1	
1) AVRAMESCU CONSTANTIN	
2) AVRAMESCU ANA	

**C. Partea III. SARCINI .**

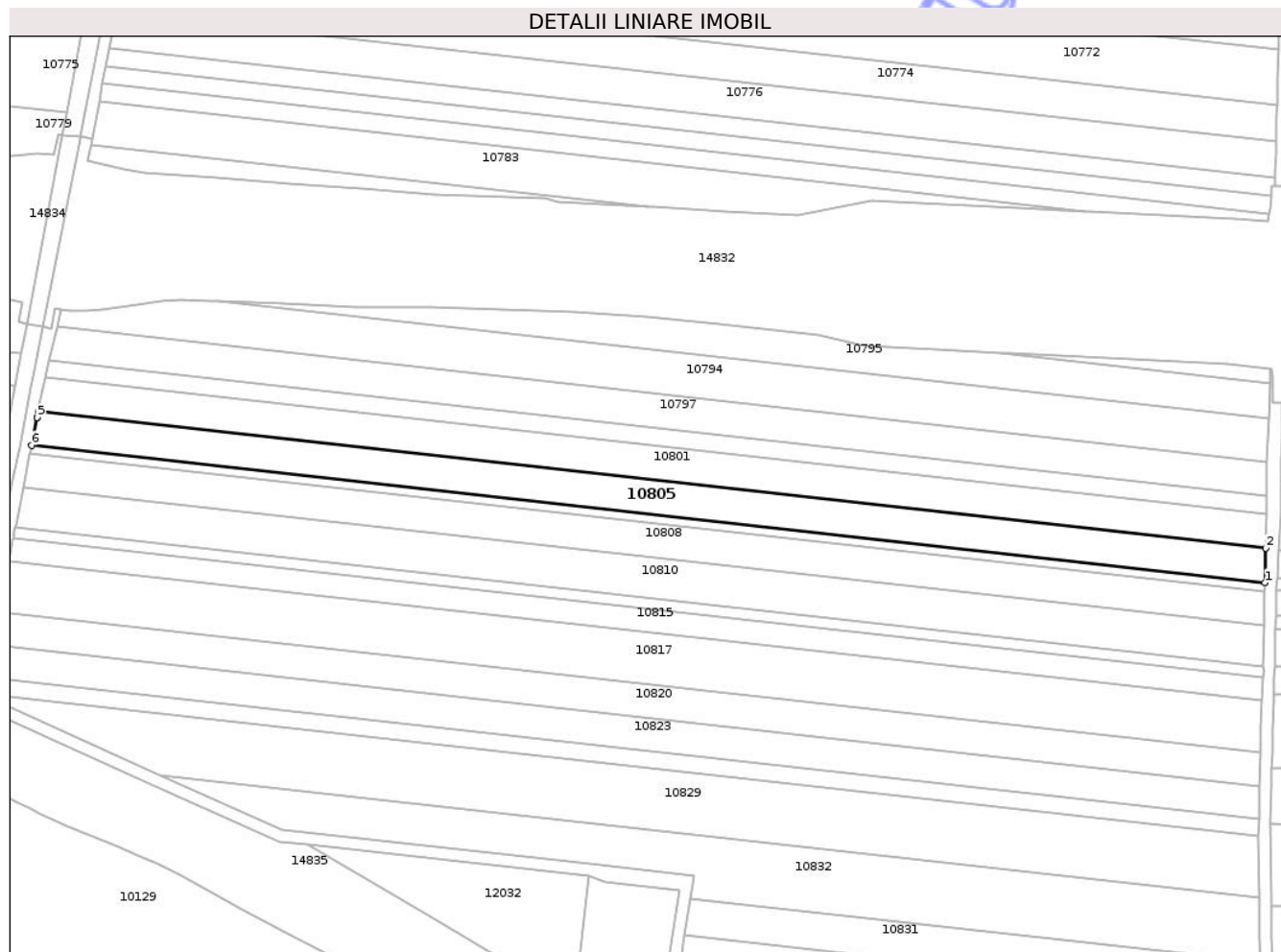
Inscrieri privind dezmembramintele dreptului de proprietate, drepturi reale de garanție și sarcini	Referințe
NU SUNT	

## Anexa Nr. 1 La Partea I

## Teren

Nr cadastral	Suprafața (mp)*	Observații / Referințe
30761	5.000	

\* Suprafața este determinată în planul de proiecție Stereo 70.



## Date referitoare la teren

Crt	Categorie folosință	Intra vilan	Suprafața (mp)	Tarla	Parcelă	Nr. topo	Observații / Referințe
1	arabil	NU	5.000	9	142	-	

## Lungime Segmente

1) Valorile lungimilor segmentelor sunt obținute din proiecție în plan.

Punct început	X / Y	Punct sfârșit	X / Y	Lungime segment (** (m)
1	405.764,2 306.915,172	2	405.764,503 306.926,978	11.81
2	405.764,503 306.926,978	3	405.343,172 306.973,818	423.927
3	405.343,172 306.973,818	4	405.342,778 306.971,808	2.048
4	405.342,778 306.971,808	5	405.342,765 306.971,744	0.065
5	405.342,765 306.971,744	6	405.340,897 306.962,232	9.694

Punct început	X / Y	Punct sfârşit	X / Y	Lungime segment (** (m)
6	405.340,897 306.962,232	1	405.764,2 306.915,172	425.911

\*\* Lungimile segmentelor sunt determinate în planul de proiecţie Stereo 70 şi sunt rotunjite la 1 milimetru.

\*\*\* Distanţa dintre puncte este formată din segmente cumulate ce sunt mai mici decât valoarea 1 milimetru.

Neutilizabil în Circuitul Civil



**DATE DESPRE IMOBILUL NR. 10807**

Oficiul de Cadastru și Publicitate Imobiliară DOLJ  
Biroul de Cadastru și Publicitate Imobiliară Craiova

**A. Partea I. Descrierea imobilului**

TEREN Extravilan

Adresa: Jud. Dolj, T9, P144

Nr. Crt	Nr cadastral Nr. topografic	Suprafața* (mp)	Observații / Referințe
A1		1.300	Sector cadastral:41 Teren neimprejmit;

**B. Partea II. Proprietari și acte**

Inscrieri privitoare la dreptul de proprietate și alte drepturi reale	Referințe
/	
Act Administrativ nr. TDP 1659-58812, din 29/09/1994 emis de CJSDPAT DOLJ;	
B1	A1
Intabulare, drept de PROPRIETATE, dobandit prin Reconstituire, cota actuala 1/1, cota initiala 1/1	
1) GENOIU TUDOR, LIPSA CNP	

**C. Partea III. SARCINI .**

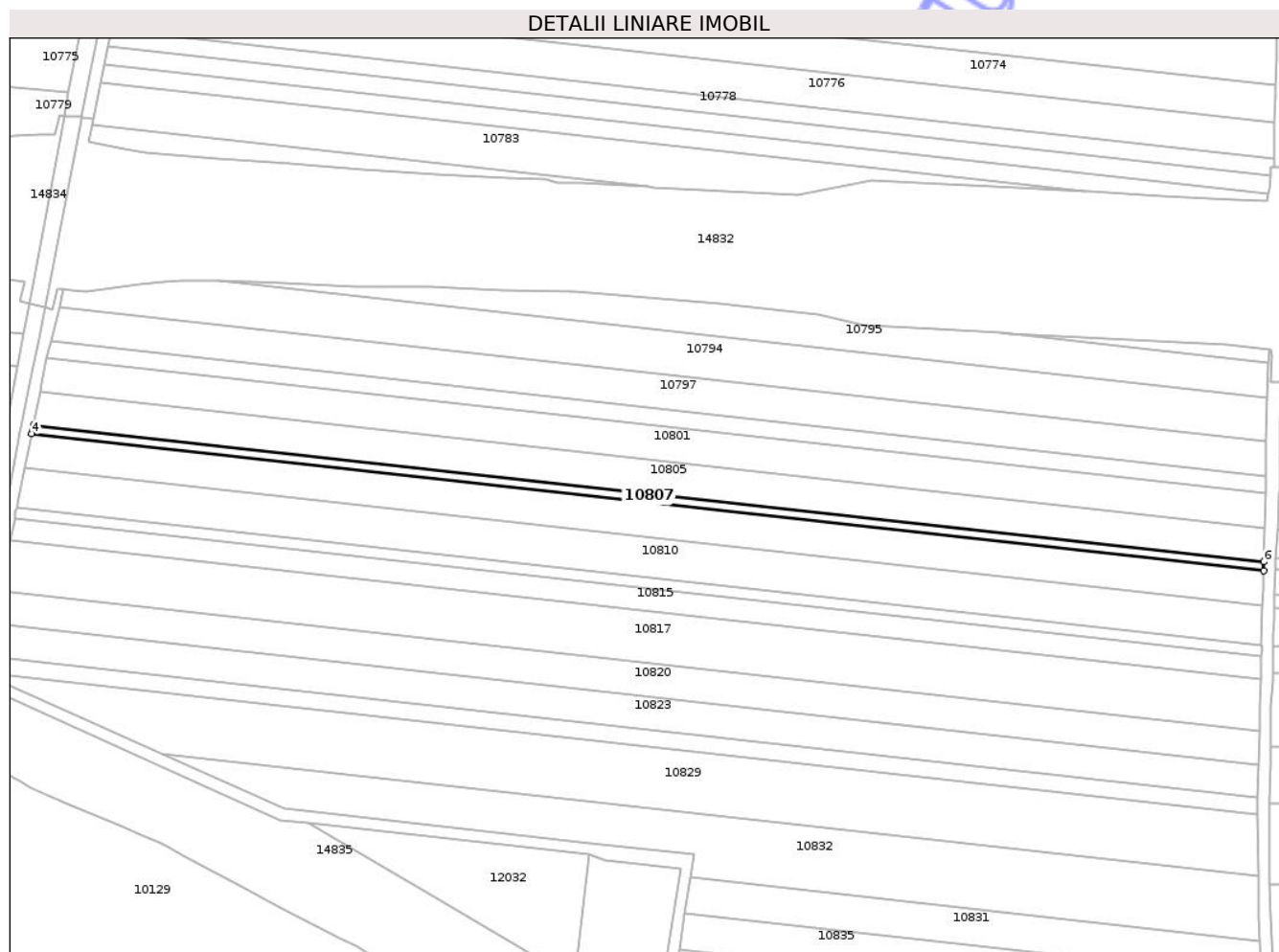
Inscrieri privind dezmembramintele dreptului de proprietate, drepturi reale de garanție și sarcini	Referințe
NU SUNT	

## Anexa Nr. 1 La Partea I

## Teren

Nr cadastral	Suprafața (mp)*	Observații / Referințe
	1.300	

\* Suprafața este determinată în planul de proiecție Stereo 70.



## Date referitoare la teren

Crt	Categorie folosință	Intra vilan	Suprafața (mp)	Tarla	Parcelă	Nr. topo	Observații / Referințe
1	arabil	NU	1.300	9	144	-	

## Lungime Segmente

1) Valorile lungimilor segmentelor sunt obținute din proiecție în plan.

Punct început	X / Y	Punct sfârșit	X / Y	Lungime segment (** (m)
1	405.340,897 306.962,232	2	405.340,498 306.960,201	2.07
2	405.340,498 306.960,201	3	405.340,496 306.960,19	0.011
3	405.340,496 306.960,19	4	405.340,307 306.959,229	0.979
4	405.340,307 306.959,229	5	405.764,147 306.912,109	426.451
5	405.764,147 306.912,109	6	405.764,2 306.915,172	3.063

Punct început	X / Y	Punct sfârșit	X / Y	Lungime segment (** (m)
6	405.764,2 306.915,172	1	405.340,897 306.962,232	425.911

\*\* Lungimile segmentelor sunt determinate în planul de proiecție Stereo 70 și sunt rotunjite la 1 milimetru.

\*\*\* Distanța dintre puncte este formată din segmente cumulate ce sunt mai mici decât valoarea 1 milimetru.

Neutilizabil în Circuitul Civil



**DATE DESPRE IMOBILUL NR. 10812**

Oficiul de Cadastru și Publicitate Imobiliară DOLJ  
Biroul de Cadastru și Publicitate Imobiliară Craiova

**A. Partea I. Descrierea imobilului**

TEREN Extravilan

Adresa: Jud. Dolj, T9, P159

Nr. Crt	Nr cadastral Nr. topografic	Suprafața* (mp)	Observații / Referințe
A1		10.000	Sector cadastral:41 Teren neimprejmuit;

**B. Partea II. Proprietari și acte**

Inscrieri privitoare la dreptul de proprietate și alte drepturi reale	Referințe
/	
Act Administrativ nr. TDP 2590-44719, din 10/01/1997 emis de CJSDPAT DOLJ;	
B1	A1
Intabulare, drept de PROPRIETATE, dobandit prin Reconstituire, cota actuala 1/1, cota initiala 1/1	
1) MACAMIȚOIU CONSTANTIN, LIPSA CNP	

**C. Partea III. SARCINI .**

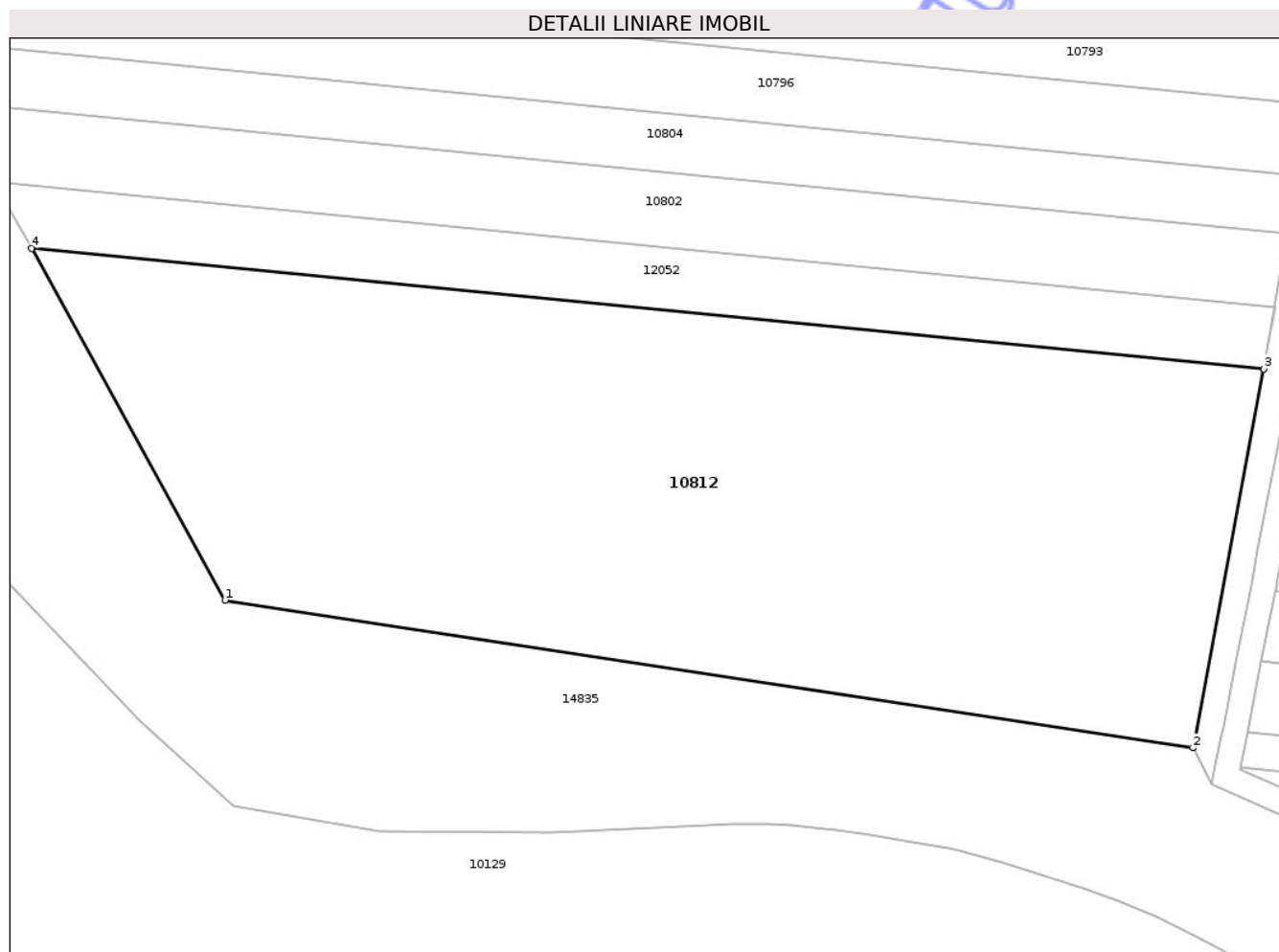
Inscrieri privind dezmembramintele dreptului de proprietate, drepturi reale de garanție și sarcini	Referințe
NU SUNT	

## Anexa Nr. 1 La Partea I

## Teren

Nr cadastral	Suprafața (mp)*	Observații / Referințe
	10.000	

\* Suprafața este determinată în planul de proiecție Stereo 70.



## Date referitoare la teren

Crt	Categorie folosință	Intra vilan	Suprafața (mp)	Tarla	Parcelă	Nr. topo	Observații / Referințe
1	arabil	NU	10.000	9	159	-	

## Lungime Segmente

1) Valorile lungimilor segmentelor sunt obținute din proiecție în plan.

Punct început	X / Y	Punct sfârșit	X / Y	Lungime segment (** (m)
1	405.162,21 306.903,547	2	405.316,511 306.880,023	156.084
2	405.316,511 306.880,023	3	405.327,802 306.940,39	61.414
3	405.327,802 306.940,39	4	405.131,39 306.959,616	197.351
4	405.131,39 306.959,616	1	405.162,21 306.903,547	63.981

\*\* Lungimile segmentelor sunt determinate în planul de proiecție Stereo 70 și sunt rotunjite la 1 milimetru.

\*\*\* Distanţa dintre puncte este formată din segmente cumulate ce sunt mai mici decât valoarea 1 milimetru.

Neutilizabil în Circuitul  
Civil





## DATE DESPRE IMOBILUL NR. 10817

Oficiul de Cadastru și Publicitate Imobiliară DOLJ  
Biroul de Cadastru și Publicitate Imobiliară Craiova

## A. Partea I. Descrierea imobilului

TEREN Extravilan

Adresa: Jud. Dolj, T9, P148

Nr. Crt	Nr cadastral Nr. topografic	Suprafața* (mp)	Observații / Referințe
A1		7.700	Sector cadastral:41 Teren neimprejmuit;

## B. Partea II. Proprietari și acte

Inscrieri privitoare la dreptul de proprietate și alte drepturi reale	Referințe
/	
Act Administrativ nr. TDP 747-48547, din 13/08/1993 emis de CJSDPAT DOLJ;	
B1	A1
Intabulare, drept de PROPRIETATE, dobandit prin Reconstituire, cota actuala 1/1, cota initiala 1/1	
1) ENACHE MARIA, LIPSA CNP	

## C. Partea III. SARCINI .

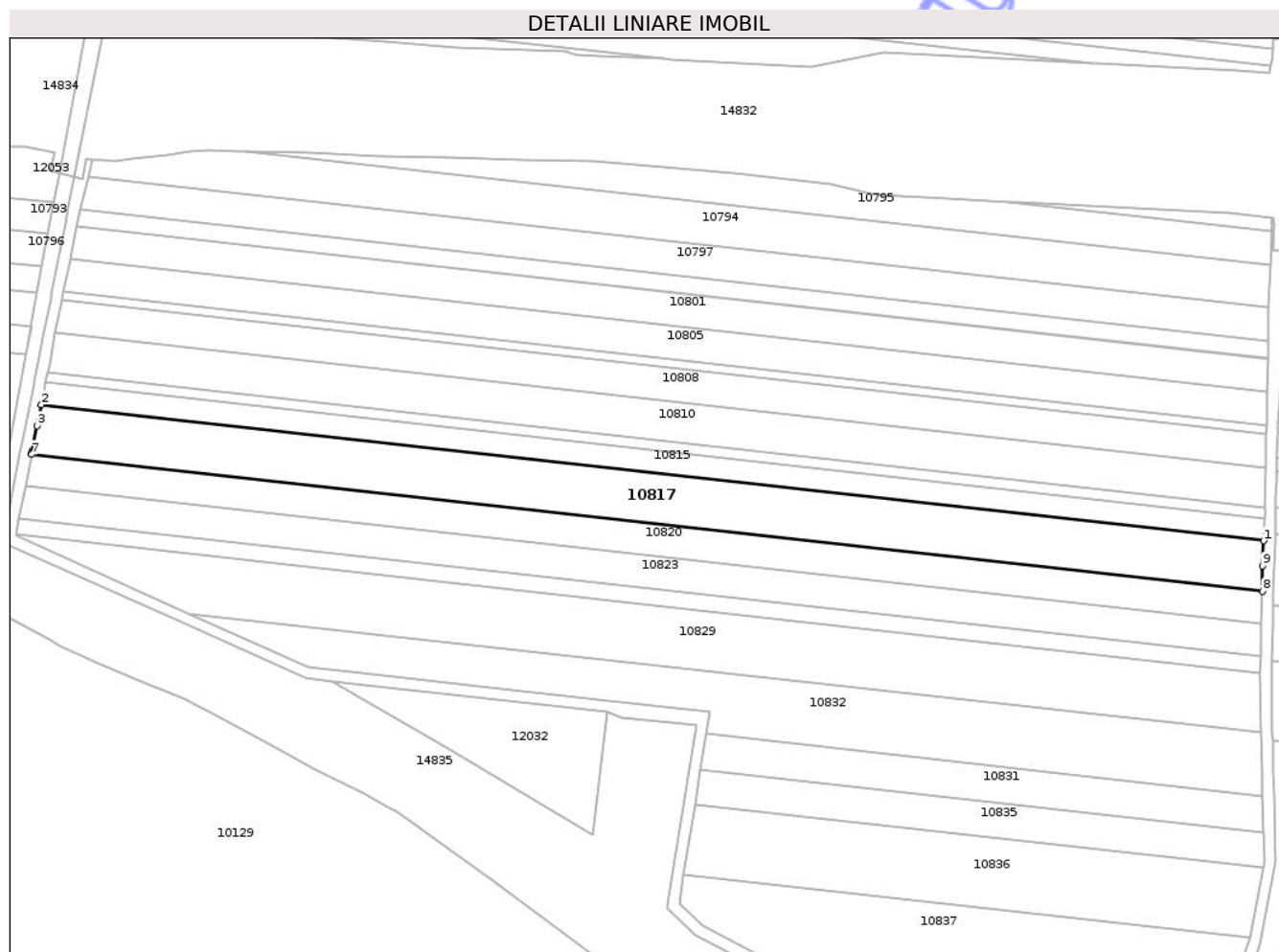
Inscrieri privind dezmembramintele dreptului de proprietate, drepturi reale de garanție și sarcini	Referințe
NU SUNT	

## Anexa Nr. 1 La Partea I

## Teren

Nr cadastral	Suprafața (mp)*	Observații / Referințe
	7.700	

\* Suprafața este determinată în planul de proiecție Stereo 70.



## Date referitoare la teren

Crt	Categorie folosință	Intra vilan	Suprafața (mp)	Tarla	Parcelă	Nr. topo	Observații / Referințe
1	arabil	NU	7.700	9	148	-	

## Lungime Segmente

1) Valorile lungimilor segmentelor sunt obținute din proiecție în plan.

Punct început	X / Y	Punct sfârșit	X / Y	Lungime segment (** (m)
1	405.763,22 306.874,74	2	405.333,107 306.922,557	432.763
2	405.333,107 306.922,557	3	405.331,656 306.915,168	7.53
3	405.331,656 306.915,168	4	405.329,895 306.906,198	9.141
4	405.329,895 306.906,198	5	405.329,883 306.906,137	0.062
5	405.329,883 306.906,137	6	405.329,784 306.905,633	0.514

Punct început	X / Y	Punct sfârşit	X / Y	Lungime segment (** (m)
6	405.329,784 306.905,633	7	405.329,677 306.905,09	0.553
7	405.329,677 306.905,09	8	405.762,705 306.856,95	435.696
8	405.762,705 306.856,95	9	405.762,724 306.865,881	8.931
9	405.762,724 306.865,881	1	405.763,22 306.874,74	8.873

\*\* Lungimile segmentelor sunt determinate în planul de proiecție Stereo 70 și sunt rotunjite la 1 milimetru.

\*\*\* Distanța dintre puncte este formată din segmente cumulate ce sunt mai mici decât valoarea 1 milimetru.

Neutilizabil în Circuitul Civil



**DATE DESPRE IMOBILUL NR. 10819**

Oficiul de Cadastru și Publicitate Imobiliară DOLJ  
Biroul de Cadastru și Publicitate Imobiliară Craiova

**A. Partea I. Descrierea imobilului**

TEREN Extravilan

Adresa: Jud. Dolj, T9, P50

Nr. Crt	Nr cadastral Nr. topografic	Suprafața* (mp)	Observații / Referințe
A1		4.800	Sector cadastral:41 Teren neimprejmuit;

**B. Partea II. Proprietari și acte**

Inscrieri privitoare la dreptul de proprietate și alte drepturi reale	Referințe
/	
Act Administrativ nr. TDP 375-48540, din 10/06/1993 emis de CJSDPAT DOLJ;	
B1	A1
Intabulare, drept de PROPRIETATE, dobandit prin Reconstituire, cota actuala 1/1, cota initiala 1/1	
1) CARTUS LEANA, LIPSA CNP	

**C. Partea III. SARCINI .**

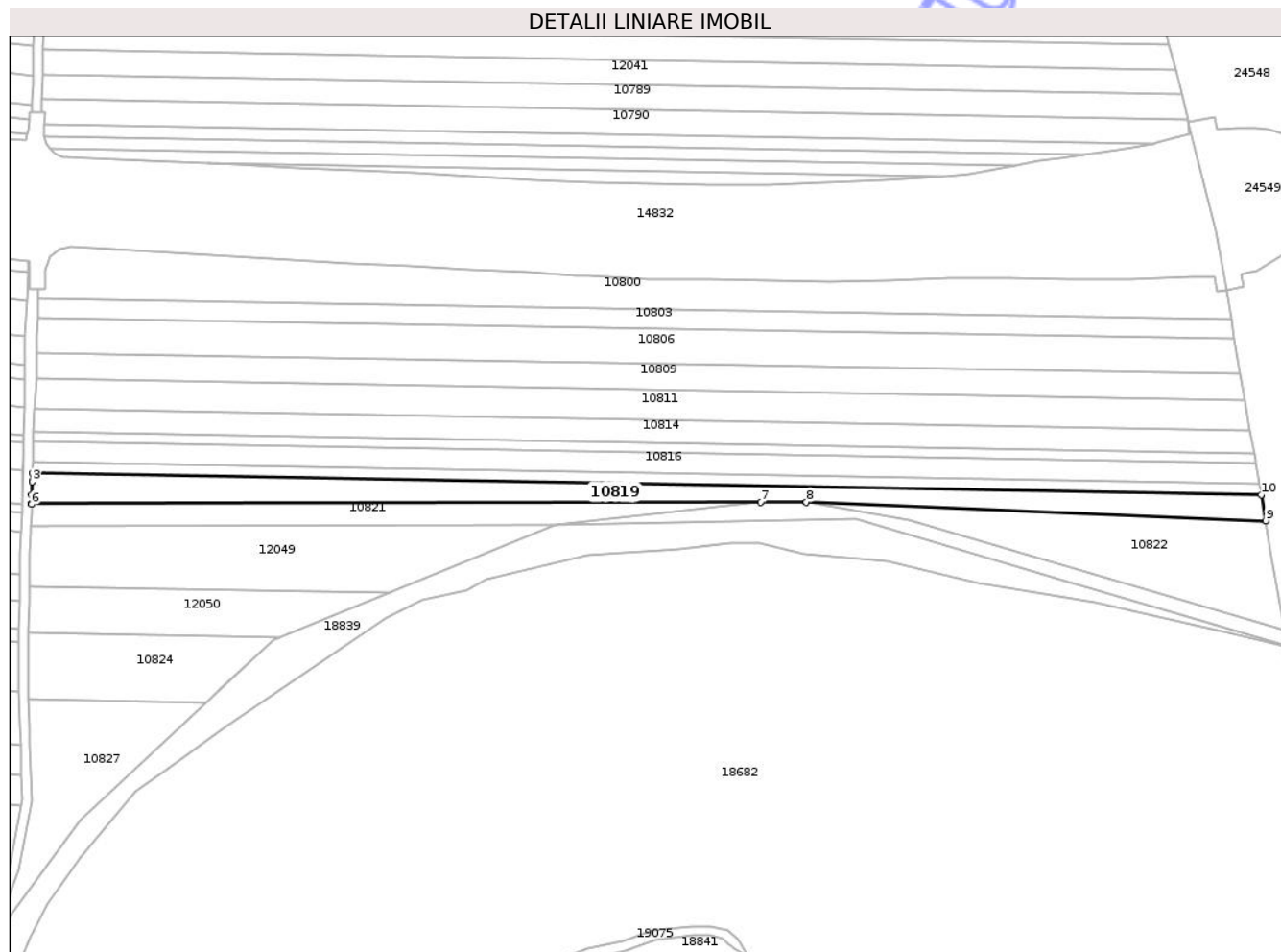
Inscrieri privind dezmembramintele dreptului de proprietate, drepturi reale de garanție și sarcini	Referințe
NU SUNT	

## Anexa Nr. 1 La Partea I

## Teren

Nr cadastral	Suprafața (mp)*	Observații / Referințe
	4.800	

\* Suprafața este determinată în planul de proiecție Stereo 70.



## Date referitoare la teren

Crt	Categorie folosință	Intra vilan	Suprafața (mp)	Tarla	Parcelă	Nr. topo	Observații / Referințe
1	arabil	NU	4.800	9	50	-	

## Lungime Segmente

1) Valorile lungimilor segmentelor sunt obținute din proiecție în plan.

Punct început	X / Y	Punct sfârșit	X / Y	Lungime segment (** (m)
1	405.767,831 306.899,234	2	405.767,754 306.896,136	3.099
2	405.767,754 306.896,136	3	405.767,703 306.895,75	0.389
3	405.767,703 306.895,75	4	405.767,56 306.890,201	5.551
4	405.767,56 306.890,201	5	405.767,519 306.886,702	3.499
5	405.767,519 306.886,702	6	405.767,509 306.886,304	0.398

Punct început	X / Y	Punct sfârșit	X / Y	Lungime segment (** (m)
6	405.767,509 306.886,304	7	406.074,202 306.887,188	306.694
7	406.074,202 306.887,188	8	406.093,461 306.887,244	19.259
8	406.093,461 306.887,244	9	406.286,761 306.879,383	193.46
9	406.286,761 306.879,383	10	406.284,886 306.890,299	11.076
10	406.284,886 306.890,299	1	405.767,831 306.899,234	517.132

\*\* Lungimile segmentelor sunt determinate în planul de proiecție Stereo 70 și sunt rotunjite la 1 milimetru.

\*\*\* Distanța dintre puncte este formată din segmente cumulate ce sunt mai mici decât valoarea 1 milimetru.

Neutilizabil în Circuitul Civil



**DATE DESPRE IMOBILUL NR. 10822**

Oficiul de Cadastru și Publicitate Imobiliară DOLJ  
Biroul de Cadastru și Publicitate Imobiliară Craiova

**A. Partea I. Descrierea imobilului**

TEREN Extravilan

Adresa: Jud. Dolj, T9, P60

Nr. Crt	Nr cadastral Nr. topografic	Suprafața* (mp)	Observații / Referințe
A1		4.000	Sector cadastral:41 Teren neimprejmuit;

**B. Partea II. Proprietari și acte**

Inscrieri privitoare la dreptul de proprietate și alte drepturi reale	Referințe
/	
Act Administrativ nr. TDP 3250, din 02/10/2003 emis de CJSDPAT DOLJ;	
B1	A1
Intabulare, drept de PROPRIETATE, dobandit prin Reconstituire, cota actuala 1/1, cota initiala 1/1	
1) STANA PĂȘTICA, LIPSA CNP	

**C. Partea III. SARCINI .**

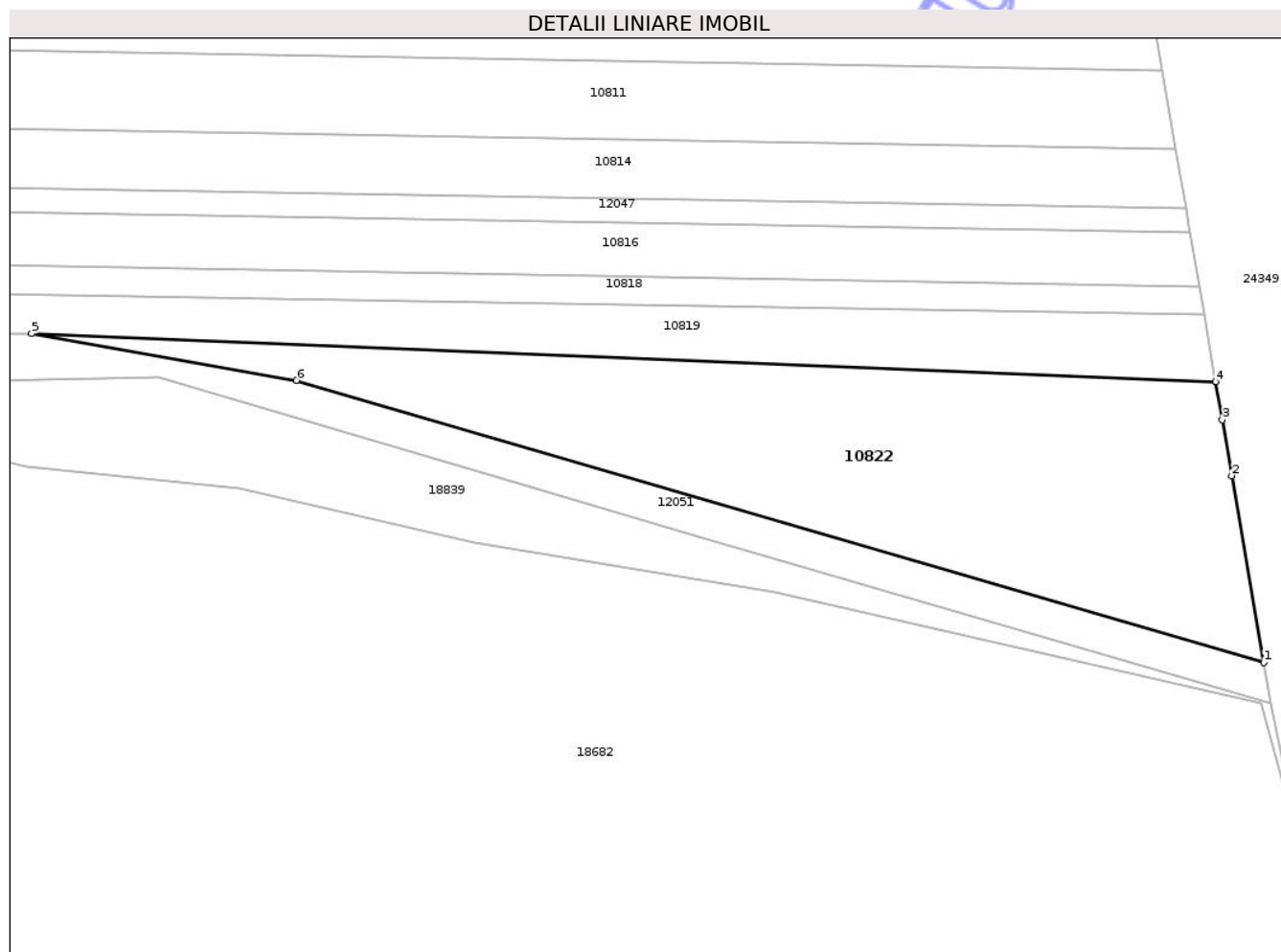
Inscrieri privind dezmembramintele dreptului de proprietate, drepturi reale de garanție și sarcini	Referințe
NU SUNT	

## Anexa Nr. 1 La Partea I

## Teren

Nr cadastral	Suprafața (mp)*	Observații / Referințe
	4.000	

\* Suprafața este determinată în planul de proiecție Stereo 70.



## Date referitoare la teren

Crt	Categorie folosință	Intra vilan	Suprafața (mp)	Tarla	Parcelă	Nr. topo	Observații / Referințe
1	arabil	NU	4.000	9	60	-	

## Lungime Segmente

1) Valorile lungimilor segmentelor sunt obținute din proiecție în plan.

Punct început	X / Y	Punct sfârșit	X / Y	Lungime segment (** (m)
1	406.294,621 306.833,622	2	406.289,395 306.864,045	30.869
2	406.289,395 306.864,045	3	406.287,825 306.873,187	9.276
3	406.287,825 306.873,187	4	406.286,761 306.879,383	6.287
4	406.286,761 306.879,383	5	406.093,461 306.887,244	193.46
5	406.093,461 306.887,244	6	406.136,698 306.879,613	43.905

Punct început	X / Y	Punct sfârşit	X / Y	Lungime segment (** (m)
6	406.136,698 306.879,613	1	406.294,621 306.833,622	164.484

\*\* Lungimile segmentelor sunt determinate în planul de proiecţie Stereo 70 şi sunt rotunjite la 1 milimetru.

\*\*\* Distanţa dintre puncte este formată din segmente cumulate ce sunt mai mici decât valoarea 1 milimetru.

Neutilizabil în Circuitul Civil



**DATE DESPRE IMOBILUL NR. 10824**

Oficiul de Cadastru și Publicitate Imobiliară DOLJ  
Biroul de Cadastru și Publicitate Imobiliară Craiova

**A. Partea I. Descrierea imobilului**

TEREN Extravilan

Adresa: Jud. Dolj, T9, P63

Nr. Crt	Nr cadastral Nr. topografic	Suprafața* (mp)	Observații / Referințe
A1		2.500	Sector cadastral:41 Teren neimprejmuit;

**B. Partea II. Proprietari și acte**

Inscrieri privitoare la dreptul de proprietate și alte drepturi reale	Referințe
/	
Act Administrativ nr. TDP 1735-45680, din 27/10/1994 emis de CJSDPAT DOLJ;	
B1	A1
Intabulare, drept de PROPRIETATE, dobandit prin Reconstituire, cota actuala 1/1, cota initiala 1/1 1) OANA FLORICA, LIPSA CNP	

**C. Partea III. SARCINI .**

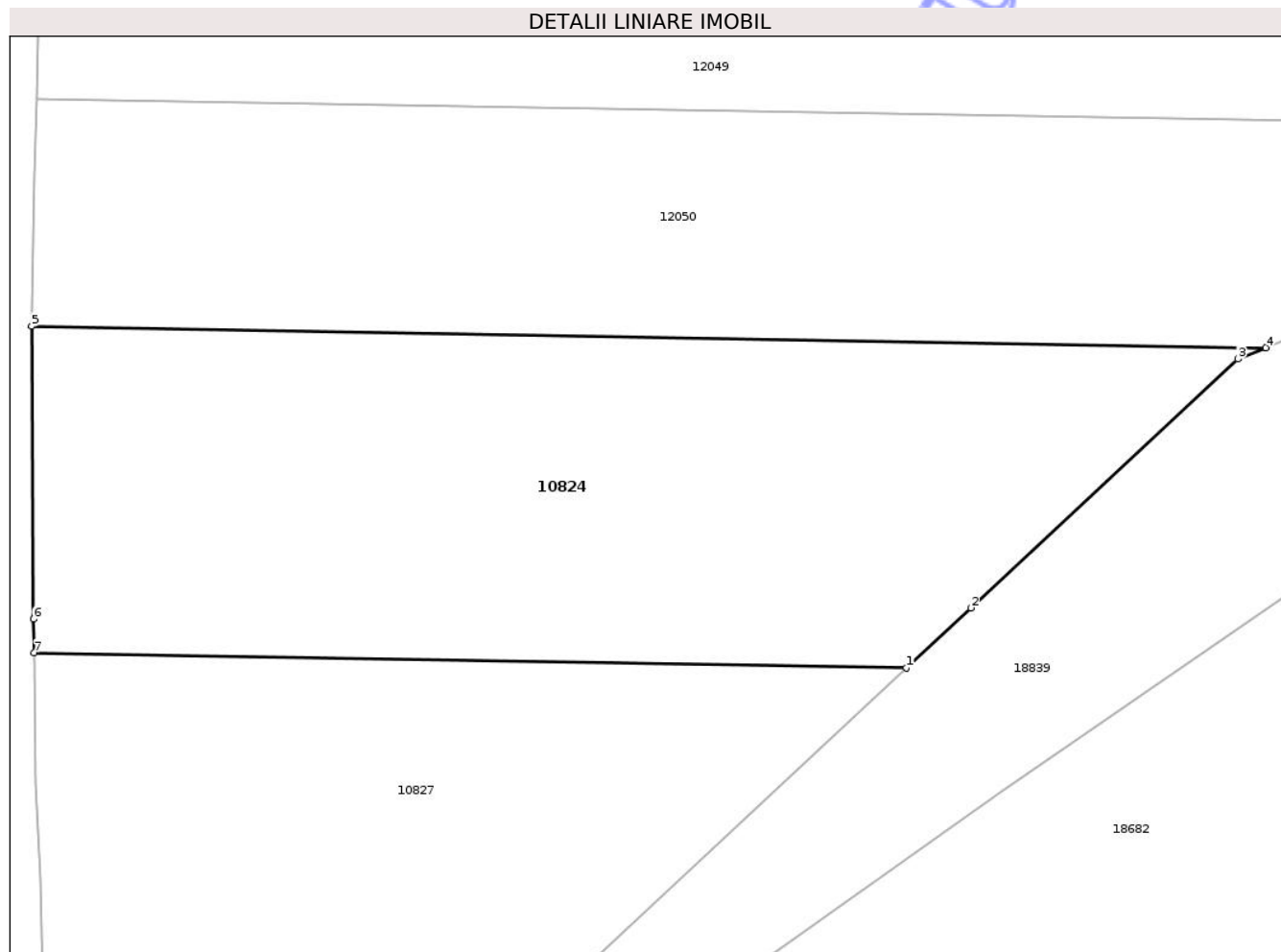
Inscrieri privind dezmembramintele dreptului de proprietate, drepturi reale de garanție și sarcini	Referințe
NU SUNT	

## Anexa Nr. 1 La Partea I

## Teren

Nr cadastral	Suprafața (mp)*	Observații / Referințe
	2.500	

\* Suprafața este determinată în planul de proiecție Stereo 70.



## Date referitoare la teren

Crt	Categorie folosință	Intra vilan	Suprafața (mp)	Tarla	Parcelă	Nr. topo	Observații / Referințe
1	arabil	NU	2.500	9	63	-	

## Lungime Segmente

1) Valorile lungimilor segmentelor sunt obținute din proiecție în plan.

Punct început	X / Y	Punct sfârșit	X / Y	Lungime segment (** (m)
1	405.841,035 306.803,114	2	405.846,542 306.808,242	7.525
2	405.846,542 306.808,242	3	405.869,41 306.829,532	31.244
3	405.869,41 306.829,532	4	405.871,792 306.830,496	2.57
4	405.871,792 306.830,496	5	405.766,125 306.832,322	105.683
5	405.766,125 306.832,322	6	405.766,285 306.807,28	25.043

Punct început	X / Y	Punct sfârșit	X / Y	Lungime segment (** (m)
6	405.766,285 306.807,28	7	405.766,327 306.804,405	2.875
7	405.766,327 306.804,405	1	405.841,035 306.803,114	74.719

\*\* Lungimile segmentelor sunt determinate în planul de proiecție Stereo 70 și sunt rotunjite la 1 milimetru.

\*\*\* Distanța dintre puncte este formată din segmente cumulate ce sunt mai mici decât valoarea 1 milimetru.

Neutilizabil în Circuitul Civil



**DATE DESPRE IMOBILUL NR. 10827**

Oficiul de Cadastru și Publicitate Imobiliară DOLJ  
Biroul de Cadastru și Publicitate Imobiliară Craiova

**A. Partea I. Descrierea imobilului**

TEREN Extravilan

Adresa: Jud. Dolj, T9, P64

Nr. Crt	Nr cadastral Nr. topografic	Suprafața* (mp)	Observații / Referințe
A1		2.900	Sector cadastral:41 Teren neimprejmuit;

**B. Partea II. Proprietari și acte**

Inscrieri privitoare la dreptul de proprietate și alte drepturi reale	Referințe
/	
Act Administrativ nr. TDP 13301, din 29/04/2009 emis de CJSDPAT DOLJ;	
B1	A1
Intabulare, drept de PROPRIETATE, dobandit prin Reconstituire, cota actuala 1/1, cota initiala 1/1	
1) MĂRCIUICĂ MARIA, LIPSA CNP	

**C. Partea III. SARCINI .**

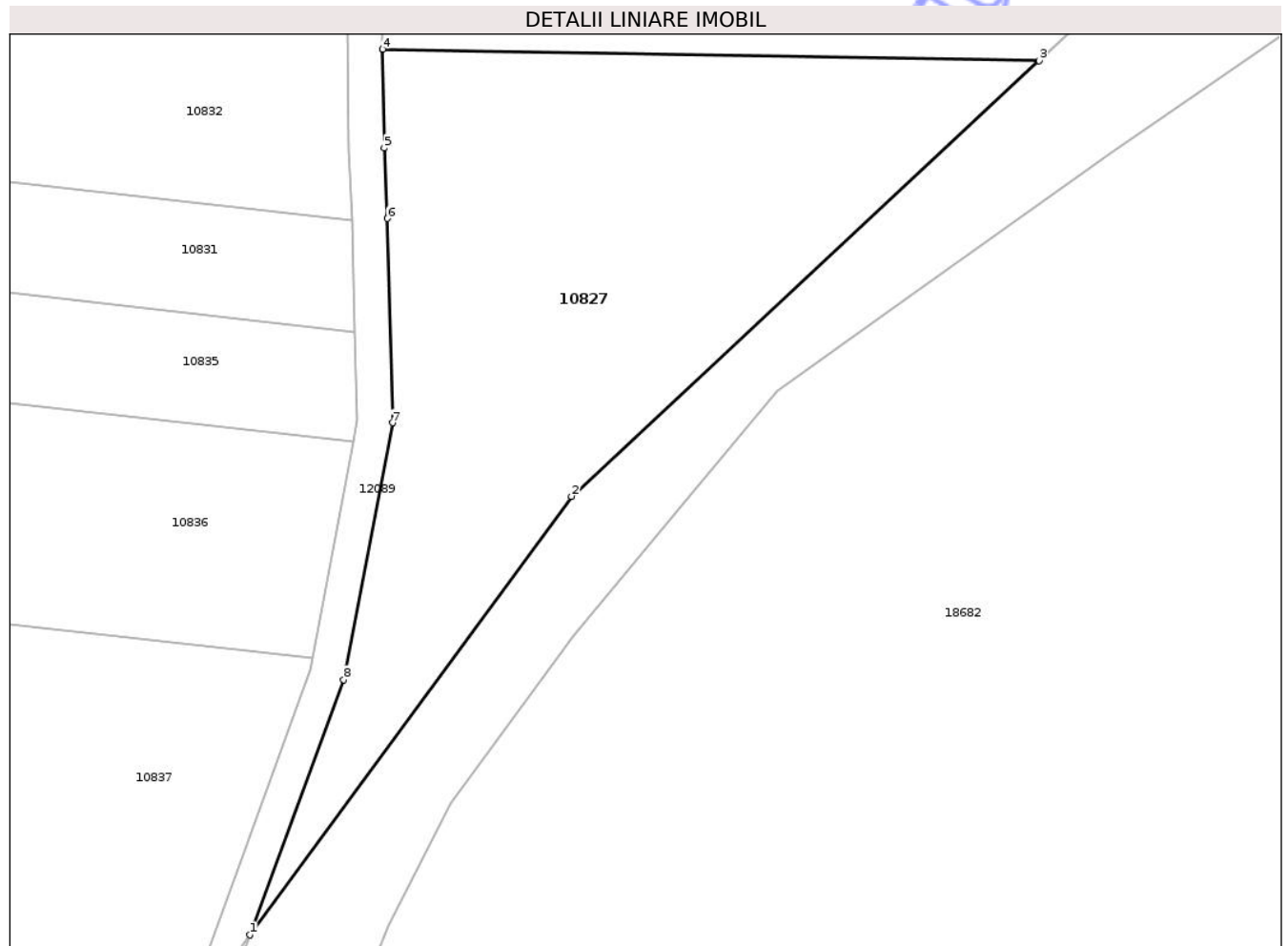
Inscrieri privind dezmembramintele dreptului de proprietate, drepturi reale de garanție și sarcini	Referințe
NU SUNT	

## Anexa Nr. 1 La Partea I

## Teren

Nr cadastral	Suprafața (mp)*	Observații / Referințe
	2.900	

\* Suprafața este determinată în planul de proiecție Stereo 70.



## Date referitoare la teren

Crt	Categorie folosință	Intra vilan	Suprafața (mp)	Tarla	Parcelă	Nr. topo	Observații / Referințe
1	arabil	NU	2.900	9	64	-	

## Lungime Segmente

1) Valorile lungimilor segmentelor sunt obținute din proiecție în plan.

Punct început	X / Y	Punct sfârșit	X / Y	Lungime segment (** (m)
1	405.751,236 306.703,685	2	405.787,813 306.753,562	61.851
2	405.787,813 306.753,562	3	405.841,035 306.803,114	72.719
3	405.841,035 306.803,114	4	405.766,327 306.804,405	74.719
4	405.766,327 306.804,405	5	405.766,495 306.793,174	11.232
5	405.766,495 306.793,174	6	405.766,842 306.785,149	8.032

Punct început	X / Y	Punct sfârșit	X / Y	Lungime segment (** (m)
6	405.766,842 306.785,149	7	405.767,444 306.761,923	23.234
7	405.767,444 306.761,923	8	405.761,898 306.732,704	29.741
8	405.761,898 306.732,704	1	405.751,236 306.703,685	30.916

\*\* Lungimile segmentelor sunt determinate în planul de proiecție Stereo 70 și sunt rotunjite la 1 milimetru.

\*\*\* Distanța dintre puncte este formată din segmente cumulate ce sunt mai mici decât valoarea 1 milimetru.

Neutilizabil în Circuitul Civil



**DATE DESPRE IMOBILUL NR. 10829**

Oficiul de Cadastru și Publicitate Imobiliară DOLJ  
Biroul de Cadastru și Publicitate Imobiliară Craiova

**A. Partea I. Descrierea imobilului**

TEREN Extravilan

Nr. CF vechi:1856  
Nr. cadastral vechi:1812

Adresa: Jud. Dolj, T9, P151/1

Nr. Crt	Nr cadastral Nr. topografic	Suprafața* (mp)	Observații / Referințe
A1	36909	8.600	Sector cadastral:41 Teren neimprejmuit;

**B. Partea II. Proprietari și acte**

Inscrieri privitoare la dreptul de proprietate și alte drepturi reale	Referințe
<b>21902 / 26/03/2008</b>	
Act Administrativ nr. 2741-9597, din 01/01/1997 emis de C. J. Dolj (Adeverinta nr. 1015/2008 Consiliul Local Podari);	
B1	A1
Intabulare, drept de PROPRIETATE, dobandit prin Conventie, cota actuala 1/1, cota initiala 1/1	
1) MITRICA ION, LIPSA CNP	
2) MITRICA FLOREA, LIPSA CNP	

**C. Partea III. SARCINI .**

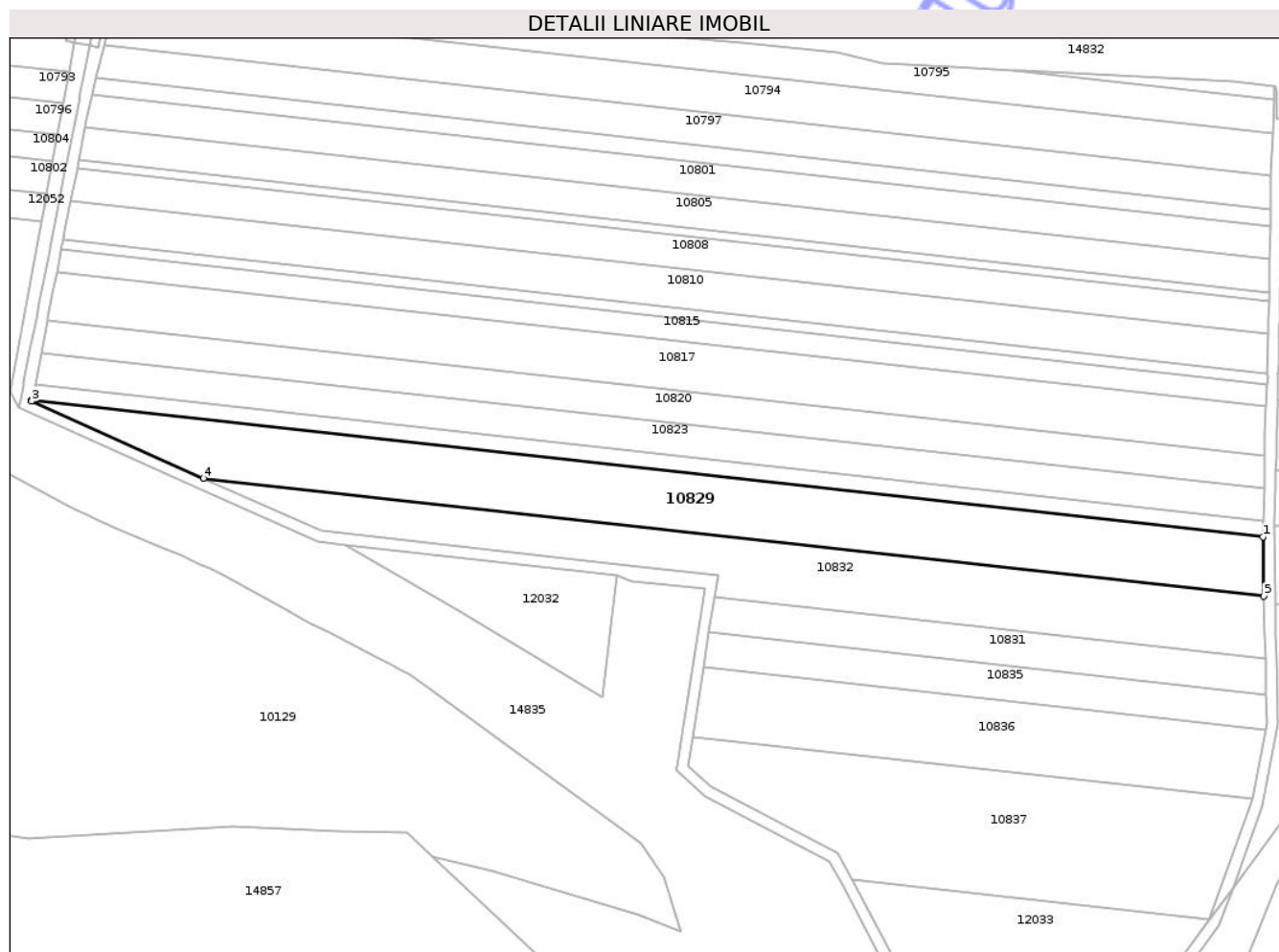
Inscrieri privind dezmembramintele dreptului de proprietate, drepturi reale de garanție și sarcini	Referințe
NU SUNT	

## Anexa Nr. 1 La Partea I

## Teren

Nr cadastral	Suprafața (mp)*	Observații / Referințe
36909	8.600	

\* Suprafața este determinată în planul de proiecție Stereo 70.



## Date referitoare la teren

Crt	Categorie folosință	Intra vilan	Suprafața (mp)	Tarla	Parcelă	Nr. topo	Observații / Referințe
1	arabil	NU	8.600	9	151/1	-	

## Lungime Segmente

1) Valorile lungimilor segmentelor sunt obținute din proiecție în plan.

Punct început	X / Y	Punct sfârșit	X / Y	Lungime segment (** (m)
1	405.761,97 306.828,323	2	405.324,161 306.876,996	440.506
2	405.324,161 306.876,996	3	405.324,073 306.876,547	0.458
3	405.324,073 306.876,547	4	405.385,127 306.849,149	66.92
4	405.385,127 306.849,149	5	405.762,285 306.807,22	379.481
5	405.762,285 306.807,22	1	405.761,97 306.828,323	21.105

\*\* Lungimile segmentelor sunt determinate în planul de proiecție Stereo 70 și sunt rotunjite la 1 milimetru.

\*\*\* Distanța dintre puncte este formată din segmente cumulate ce sunt mai mici decât valoarea 1 milimetru.

Neutilizabil în Circuitul  
Civil



**DATE DESPRE IMOBILUL NR. 10831**

Oficiul de Cadastru și Publicitate Imobiliară DOLJ  
Biroul de Cadastru și Publicitate Imobiliară Craiova

**A. Partea I. Descrierea imobilului**

TEREN Extravilan

Adresa: Jud. Dolj, T9, P152

Nr. Crt	Nr cadastral Nr. topografic	Suprafața* (mp)	Observații / Referințe
A1	39158	2.500	Sector cadastral:41 Teren neimprejmuit;

**B. Partea II. Proprietari și acte**

Inscrieri privitoare la dreptul de proprietate și alte drepturi reale	Referințe
<b>27420 / 08/02/2024</b>	
Act Notarial nr. Contract de Vanzare Cumparare aut. nr. 1766, din 31/07/2002 emis de NP PATRAU GHEORGHE (CVC nr. 1766 ; act notarial nr Incheiere rectificare nr. 10 din 05.02.2024, emis de NP DIACONESCU GELU EMILIAN);	
B1	A1
Intabulare, drept de PROPRIETATE, dobandit prin Conventie, cota actuala 1/1, cota initiala 1/1	
1) SFETCULESCU COSTINEL, bun propriu	

**C. Partea III. SARCINI .**

Inscrieri privind dezmembramintele dreptului de proprietate, drepturi reale de garanție și sarcini	Referințe
NU SUNT	

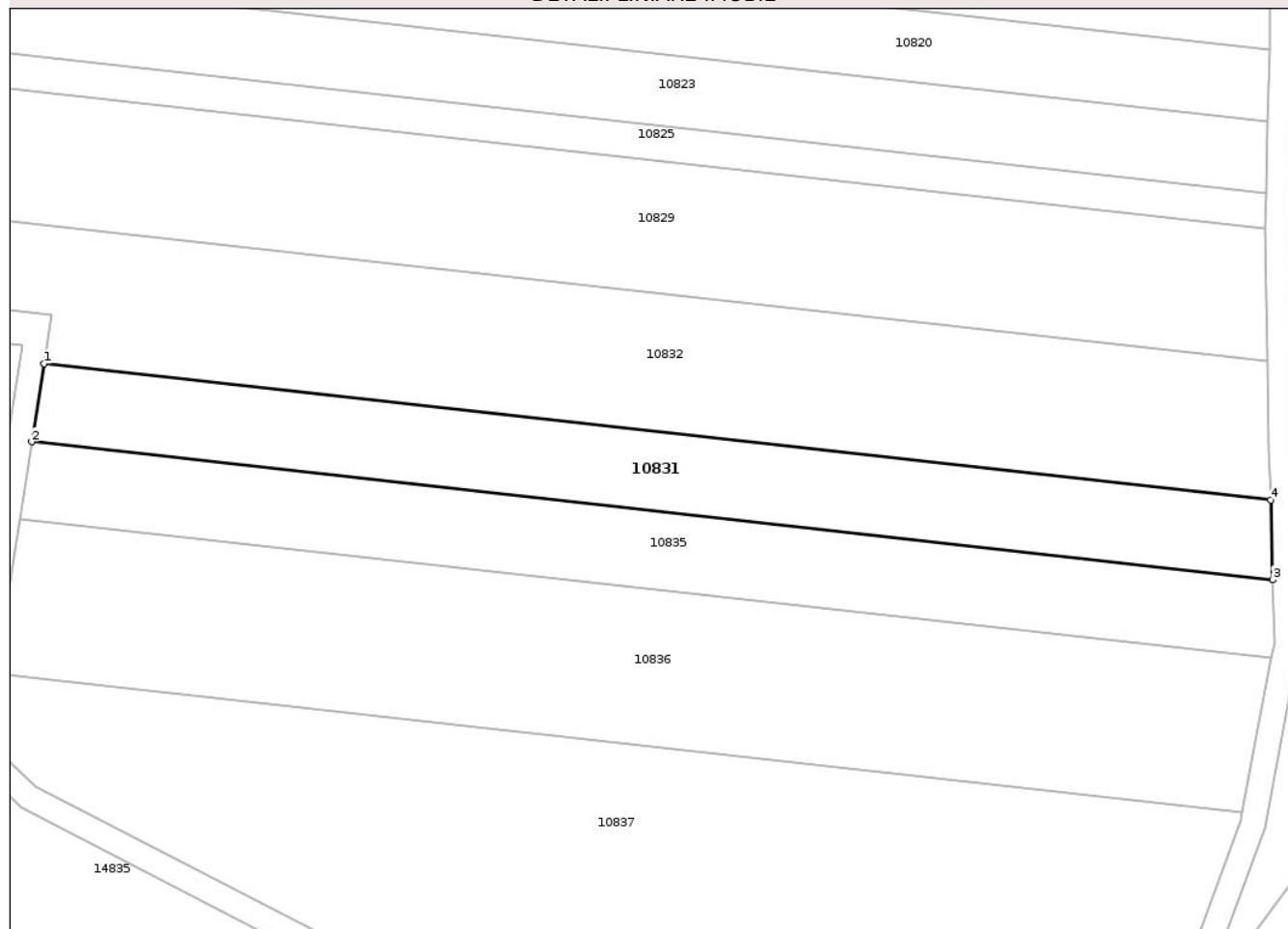
## Anexa Nr. 1 La Partea I

## Teren

Nr cadastral	Suprafața (mp)*	Observații / Referințe
39158	2.500	

\* Suprafața este determinată în planul de proiecție Stereo 70.

## DETALII LINIARE IMOBIL



## Date referitoare la teren

Crt	Categorie folosință	Intra vilan	Suprafața (mp)	Tarla	Parcelă	Nr. topo	Observații / Referințe
1	arabil	NU	2.500	9	152	-	

## Lungime Segmente

1) Valorile lungimilor segmentelor sunt obținute din proiecție în plan.

Punct început	X / Y	Punct sfârșit	X / Y	Lungime segment (** (m)
1	405.566,992 306.806,784	2	405.565,019 306.794,313	12.626
2	405.565,019 306.794,313	3	405.763,174 306.772,284	199.376
3	405.763,174 306.772,284	4	405.762,844 306.785,011	12.731
4	405.762,844 306.785,011	1	405.566,992 306.806,784	197.059

\*\* Lungimile segmentelor sunt determinate în planul de proiecție Stereo 70 și sunt rotunjite la 1 milimetru.

\*\*\* Distanţa dintre puncte este formată din segmente cumulate ce sunt mai mici decât valoarea 1 milimetru.

Neutilizabil în Circuitul  
Civil



**DATE DESPRE IMOBILUL NR. 10832**

Oficiul de Cadastru și Publicitate Imobiliară DOLJ  
Biroul de Cadastru și Publicitate Imobiliară Craiova

**A. Partea I. Descrierea imobilului**

TEREN Extravilan

Nr. CF vechi:1864  
Nr. cadastral vechi:1823

Adresa: Jud. Dolj, T9, P153

Nr. Crt	Nr cadastral Nr. topografic	Suprafața* (mp)	Observații / Referințe
A1	36910	6.600	Sector cadastral:41 Teren neimprejmuit;

**B. Partea II. Proprietari și acte**

Inscrieri privitoare la dreptul de proprietate și alte drepturi reale		Referințe
<b>37937 / 26/05/2008</b>		
Act Notarial nr. 3708, din 01/01/2008 emis de Np Floricel MM;		
B1	Intabulare, drept de PROPRIETATE, dobandit prin Conventie, cota actuala 1/1, cota initiala 1/1 1) OTOVESCU ADRIAN, necasatorit; LIPSA CNP	A1

**C. Partea III. SARCINI .**

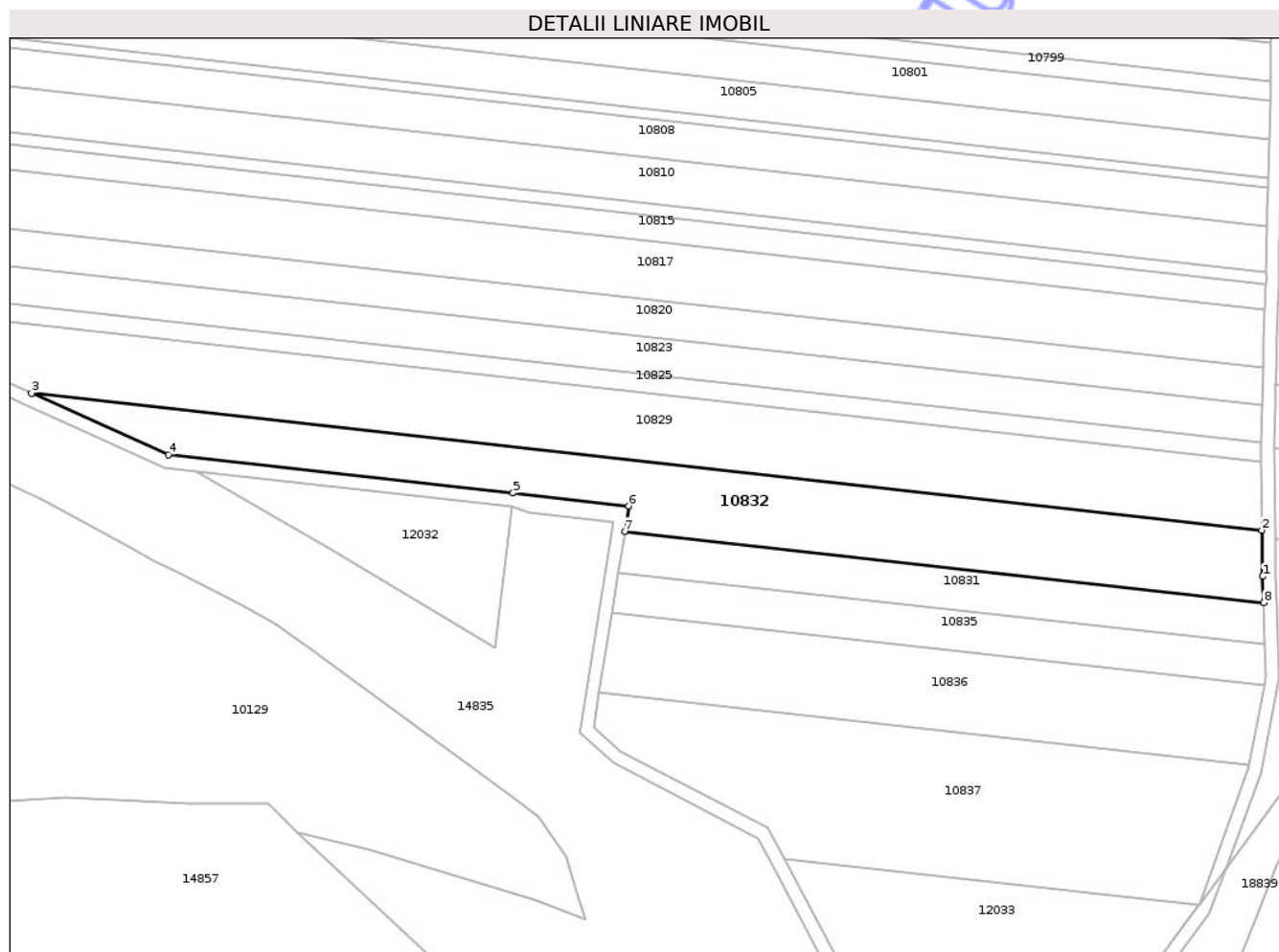
Inscrieri privind dezmembramintele dreptului de proprietate, drepturi reale de garanție și sarcini	Referințe
NU SUNT	

## Anexa Nr. 1 La Partea I

## Teren

Nr cadastral	Suprafața (mp)*	Observații / Referințe
36910	6.600	

\* Suprafața este determinată în planul de proiecție Stereo 70.



## Date referitoare la teren

Crt	Categorie folosință	Intra vilan	Suprafața (mp)	Tarla	Parcelă	Nr. topo	Observații / Referințe
1	arabil	NU	6.600	9	153	-	

## Lungime Segmente

1) Valorile lungimilor segmentelor sunt obținute din proiecție în plan.

Punct început	X / Y	Punct sfârșit	X / Y	Lungime segment (** (m)
1	405.762,496 306.793,058	2	405.762,285 306.807,22	14.164
2	405.762,285 306.807,22	3	405.385,127 306.849,149	379.481
3	405.385,127 306.849,149	4	405.427,012 306.830,354	45.909
4	405.427,012 306.830,354	5	405.532,745 306.818,6	106.384
5	405.532,745 306.818,6	6	405.568,236 306.814,654	35.71

Punct început	X / Y	Punct sfârșit	X / Y	Lungime segment (** (m)
6	405.568,236 306.814,654	7	405.566,992 306.806,784	7.968
7	405.566,992 306.806,784	8	405.762,844 306.785,011	197.059
8	405.762,844 306.785,011	1	405.762,496 306.793,058	8.055

\*\* Lungimile segmentelor sunt determinate în planul de proiecție Stereo 70 și sunt rotunjite la 1 milimetru.

\*\*\* Distanța dintre puncte este formată din segmente cumulate ce sunt mai mici decât valoarea 1 milimetru.

Neutilizabil în Circuitul Civil





## DATE DESPRE IMOBILUL NR. 10835

Oficiul de Cadastru și Publicitate Imobiliară DOLJ  
Biroul de Cadastru și Publicitate Imobiliară Craiova

## A. Partea I. Descrierea imobilului

TEREN Extravilan

Adresa: Jud. Dolj, T9, P154

Nr. Crt	Nr cadastral Nr. topografic	Suprafața* (mp)	Observații / Referințe
A1		2.500	Sector cadastral:41 Teren neimprejmuit;

## B. Partea II. Proprietari și acte

Inscrieri privitoare la dreptul de proprietate și alte drepturi reale	Referințe
/	
Act Administrativ nr. TDP 395-48540, din 15/06/1993 emis de CJSDPAT DOLJ;	
B1	A1
Intabulare, drept de PROPRIETATE, dobandit prin Reconstituire, cota actuala 1/1, cota initiala 1/1	
1) DOBRE CONSTANTIN, LIPSA CNP	

## C. Partea III. SARCINI .

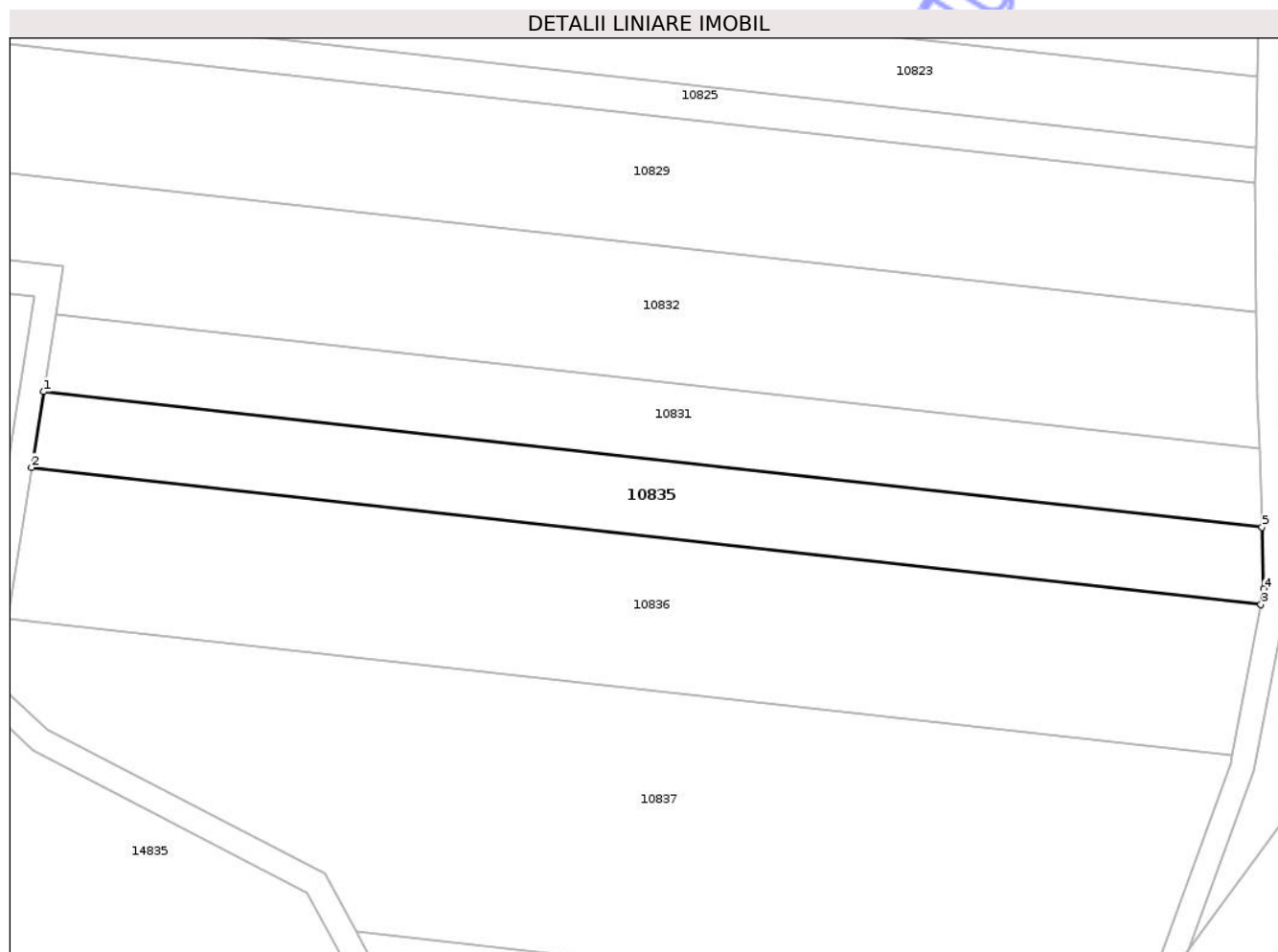
Inscrieri privind dezmembramintele dreptului de proprietate, drepturi reale de garanție și sarcini	Referințe
NU SUNT	

## Anexa Nr. 1 La Partea I

## Teren

Nr cadastral	Suprafața (mp)*	Observații / Referințe
	2.500	

\* Suprafața este determinată în planul de proiecție Stereo 70.



## Date referitoare la teren

Crt	Categorie folosință	Intra vilan	Suprafața (mp)	Tarla	Parcelă	Nr. topo	Observații / Referințe
1	arabil	NU	2.500	9	154	-	

## Lungime Segmente

1) Valorile lungimilor segmentelor sunt obținute din proiecție în plan.

Punct început	X / Y	Punct sfârșit	X / Y	Lungime segment (** (m)
1	405.565,019 306.794,313	2	405.563,069 306.781,982	12.484
2	405.563,069 306.781,982	3	405.762,962 306.759,76	201.124
3	405.762,962 306.759,76	4	405.763,434 306.762,248	2.532
4	405.763,434 306.762,248	5	405.763,174 306.772,284	10.039
5	405.763,174 306.772,284	1	405.565,019 306.794,313	199.376

\*\* Lungimile segmentelor sunt determinate în planul de proiecție Stereo 70 și sunt rotunjite la 1 milimetru.

\*\*\* Distanța dintre puncte este formată din segmente cumulate ce sunt mai mici decât valoarea 1 milimetru.

Neutilizabil în Circuitul  
Civil



**DATE DESPRE IMOBILUL NR. 10836**

Oficiul de Cadastru și Publicitate Imobiliară DOLJ  
Biroul de Cadastru și Publicitate Imobiliară Craiova

**A. Partea I. Descrierea imobilului**

TEREN Extravilan

Adresa: Jud. Dolj, T9, P155

Nr. Crt	Nr cadastral Nr. topografic	Suprafața* (mp)	Observații / Referințe
A1		5.000	Sector cadastral:41 Teren neimprejmuit;

**B. Partea II. Proprietari și acte**

Inscrieri privitoare la dreptul de proprietate și alte drepturi reale	Referințe
/	
Act Administrativ nr. TDP 396-48540, din 15/06/1993 emis de CJSDPAT DOLJ;	
B1	A1
Intabulare, drept de PROPRIETATE, dobandit prin Reconstituire, cota actuala 1/1, cota initiala 1/1	
1) IONESCU FLORICA, LIPSA CNP	

**C. Partea III. SARCINI .**

Inscrieri privind dezmembramintele dreptului de proprietate, drepturi reale de garanție și sarcini	Referințe
NU SUNT	

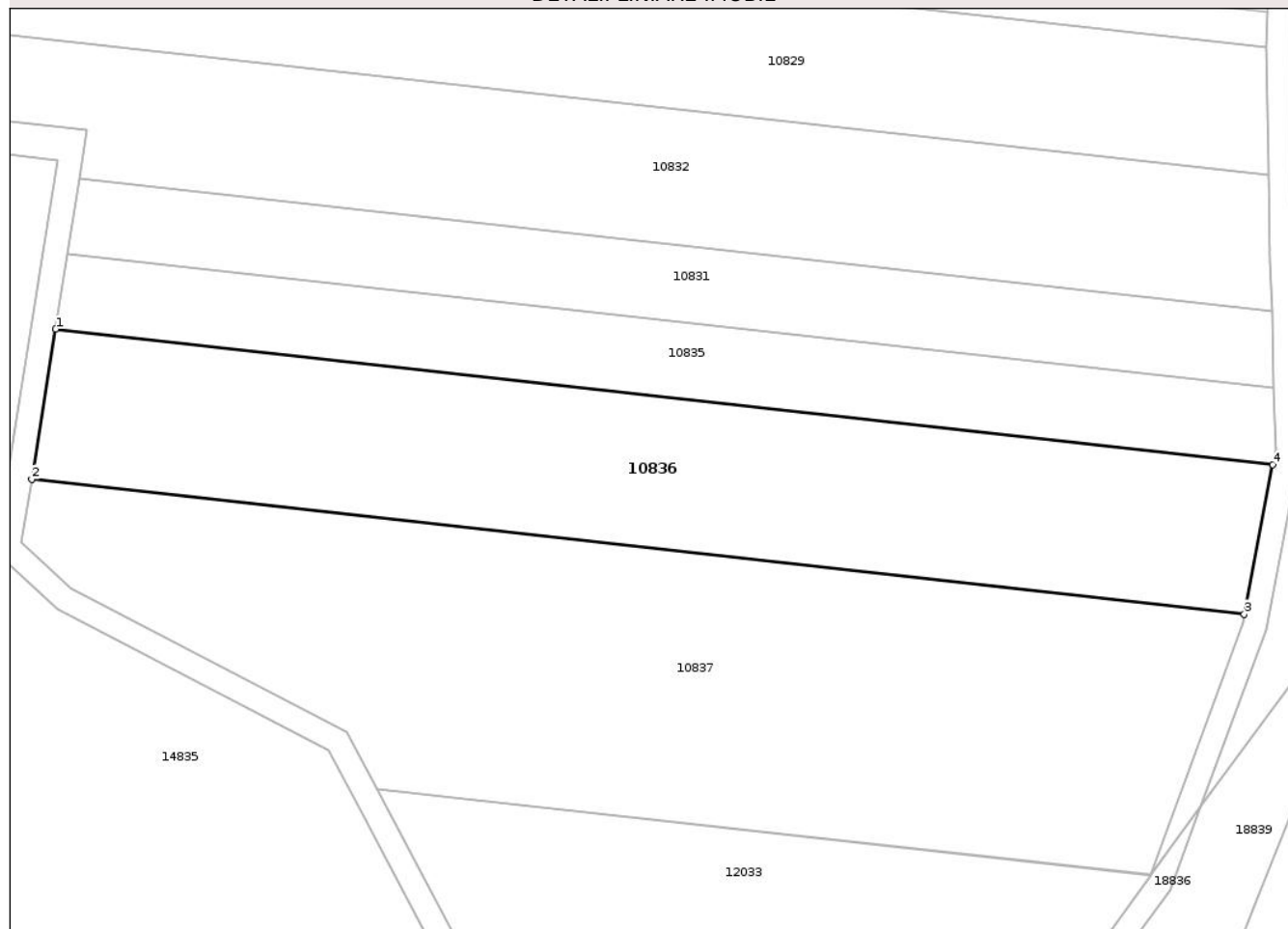
## Anexa Nr. 1 La Partea I

## Teren

Nr cadastral	Suprafața (mp)*	Observații / Referințe
	5.000	

\* Suprafața este determinată în planul de proiecție Stereo 70.

## DETALII LINIARE IMOBIL



## Date referitoare la teren

Crt	Categorie folosință	Intra vilan	Suprafața (mp)	Tarla	Parcelă	Nr. topo	Observații / Referințe
1	arabil	NU	5.000	9	155	-	

## Lungime Segmente

1) Valorile lungimilor segmentelor sunt obținute din proiecție în plan.

Punct început	X / Y	Punct sfârșit	X / Y	Lungime segment (** (m)
1	405.563,069 306.781,982	2	405.559,173 306.757,354	24.934
2	405.559,173 306.757,354	3	405.758,303 306.735,217	200.357
3	405.758,303 306.735,217	4	405.762,962 306.759,76	24.981
4	405.762,962 306.759,76	1	405.563,069 306.781,982	201.124

\*\* Lungimile segmentelor sunt determinate în planul de proiecție Stereo 70 și sunt rotunjite la 1 milimetru.

\*\*\* Distanţa dintre puncte este formată din segmente cumulate ce sunt mai mici decât valoarea 1 milimetru.

Neutilizabil în Circuitul  
Civil



**DATE DESPRE IMOBILUL NR. 10837**

Oficiul de Cadastru și Publicitate Imobiliară DOLJ  
Biroul de Cadastru și Publicitate Imobiliară Craiova

**A. Partea I. Descrierea imobilului**

TEREN Extravilan

Adresa: Jud. Dolj, T9, P156

Nr. Crt	Nr cadastral Nr. topografic	Suprafața* (mp)	Observații / Referințe
A1		7.500	Sector cadastral:41 Teren neimprejmuit;

**B. Partea II. Proprietari și acte**

Inscrieri privitoare la dreptul de proprietate și alte drepturi reale	Referințe
/	
Act Administrativ nr. TDP 1164-48047, din 23/11/1993 emis de CJSDPAT DOLJ;	
B1	A1
Intabulare, drept de PROPRIETATE, dobandit prin Reconstituire, cota actuala 1/1, cota initiala 1/1	
1) TÂRZIU MARIA, LIPSA CNP	

**C. Partea III. SARCINI .**

Inscrieri privind dezmembramintele dreptului de proprietate, drepturi reale de garanție și sarcini	Referințe
NU SUNT	

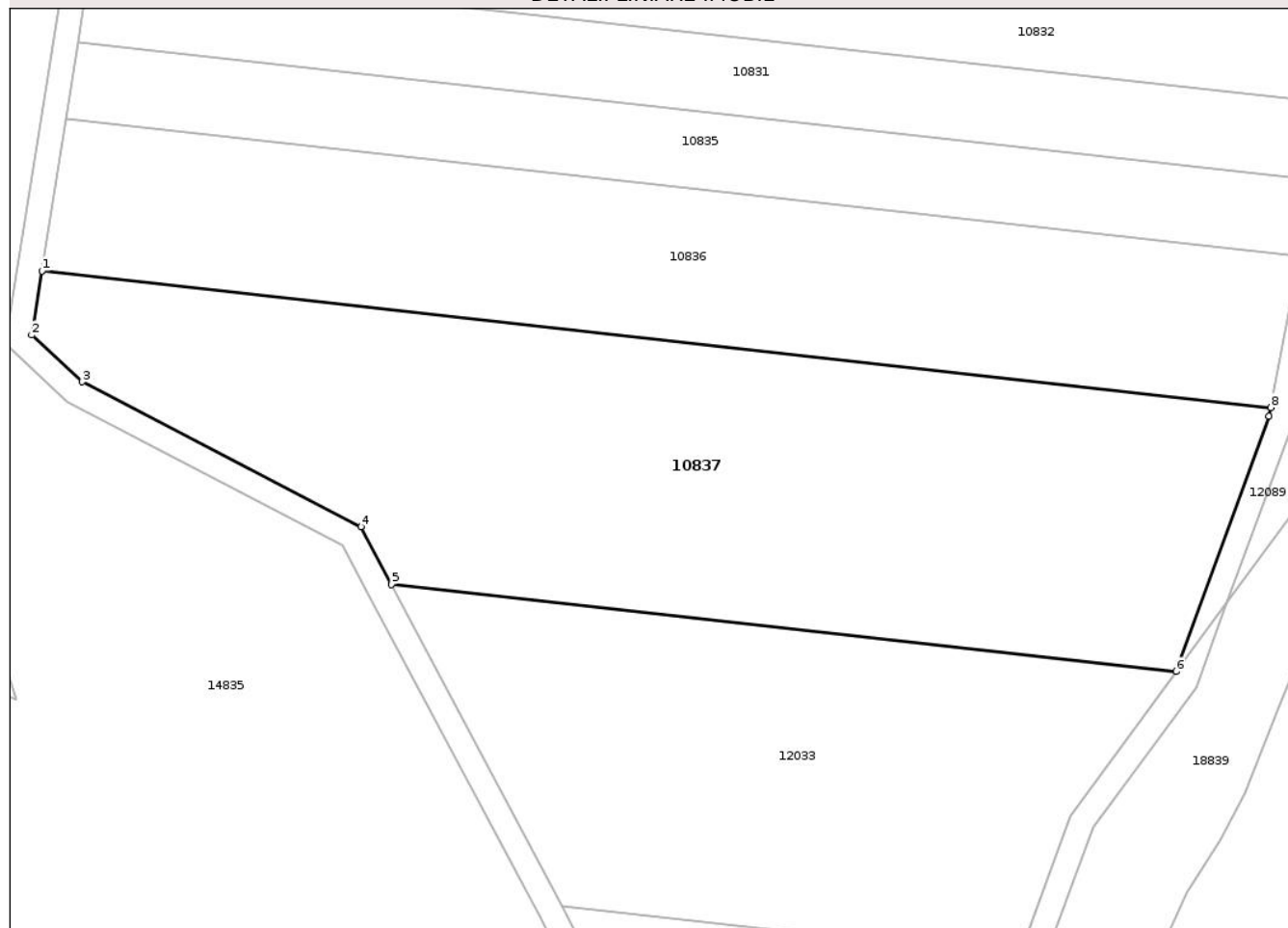
## Anexa Nr. 1 La Partea I

## Teren

Nr cadastral	Suprafața (mp)*	Observații / Referințe
	7.500	

\* Suprafața este determinată în planul de proiecție Stereo 70.

## DETALII LINIARE IMOBIL



## Date referitoare la teren

Crt	Categorie folosință	Intra vilan	Suprafața (mp)	Tarla	Parcelă	Nr. topo	Observații / Referințe
1	arabil	NU	7.500	9	156	-	

## Lungime Segmente

1) Valorile lungimilor segmentelor sunt obținute din proiecție în plan.

Punct început	X / Y	Punct sfârșit	X / Y	Lungime segment (** (m)
1	405.559,173 306.757,354	2	405.557,527 306.746,945	10.538
2	405.557,527 306.746,945	3	405.565,678 306.739,368	11.129
3	405.565,678 306.739,368	4	405.610,864 306.715,923	50.906
4	405.610,864 306.715,923	5	405.615,823 306.706,568	10.588
5	405.615,823 306.706,568	6	405.742,977 306.692,474	127.933

Punct început	X / Y	Punct sfârșit	X / Y	Lungime segment (** (m)
6	405.742,977 306.692,474	7	405.758,029 306.733,774	43.957
7	405.758,029 306.733,774	8	405.758,303 306.735,217	1.469
8	405.758,303 306.735,217	1	405.559,173 306.757,354	200.357

\*\* Lungimile segmentelor sunt determinate în planul de proiecție Stereo 70 și sunt rotunjite la 1 milimetru.

\*\*\* Distanța dintre puncte este formată din segmente cumulate ce sunt mai mici decât valoarea 1 milimetru.

Neutilizabil în Circuitul Civil



**DATE DESPRE IMOBILUL NR. 10838**

Oficiul de Cadastru și Publicitate Imobiliară DOLJ  
Biroul de Cadastru și Publicitate Imobiliară Craiova

**A. Partea I. Descrierea imobilului**

TEREN Extravilan

Adresa: Jud. Dolj, T9, P158

Nr. Crt	Nr cadastral Nr. topografic	Suprafața* (mp)	Observații / Referințe
A1		2.320	Sector cadastral:41 Teren neimprejmut;

**B. Partea II. Proprietari și acte**

Inscrieri privitoare la dreptul de proprietate și alte drepturi reale	Referințe
/	
Act Administrativ nr. TDP 3218, din 29/01/2003 emis de CJSDPAT DOLJ;	
B1	A1
Intabulare, drept de PROPRIETATE, dobandit prin Reconstituire, cota actuala 1/1, cota initiala 1/1 1) OPREA VICTOR, LIPSA CNP	

**C. Partea III. SARCINI .**

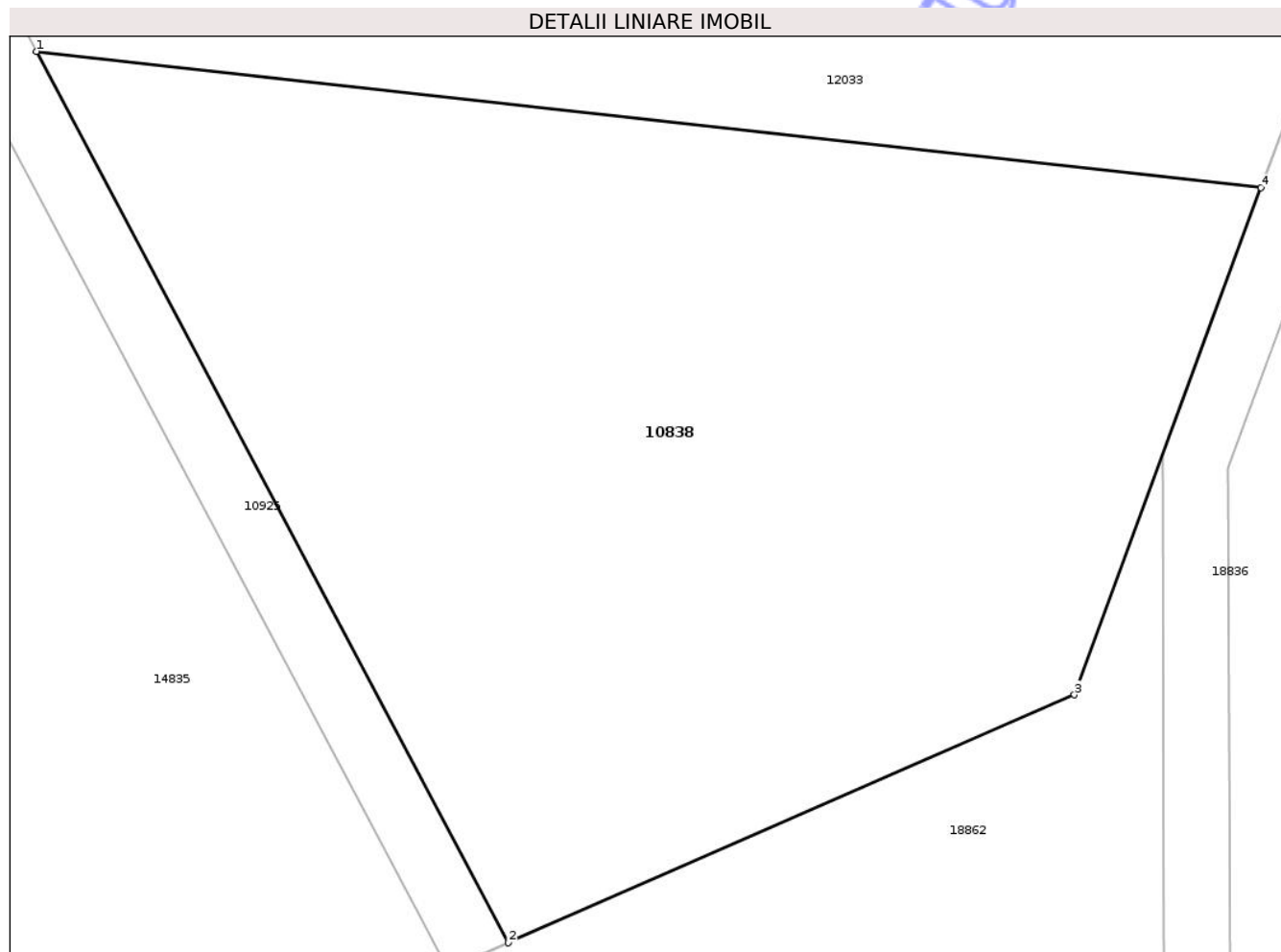
Inscrieri privind dezmembramintele dreptului de proprietate, drepturi reale de garanție și sarcini	Referințe
NU SUNT	

## Anexa Nr. 1 La Partea I

## Teren

Nr cadastral	Suprafața (mp)*	Observații / Referințe
	2.320	

\* Suprafața este determinată în planul de proiecție Stereo 70.



## Date referitoare la teren

Crt	Categorie folosință	Intra vilan	Suprafața (mp)	Tarla	Parcelă	Nr. topo	Observații / Referințe
1	arabil	NU	2.320	9	158	-	

## Lungime Segmente

1) Valorile lungimilor segmentelor sunt obținute din proiecție în plan.

Punct început	X / Y	Punct sfârșit	X / Y	Lungime segment (** (m)
1	405.643,379 306.654,593	2	405.671,951 306.600,7	60.998
2	405.671,951 306.600,7	3	405.706,215 306.615,691	37.4
3	405.706,215 306.615,691	4	405.717,511 306.646,352	32.676
4	405.717,511 306.646,352	1	405.643,379 306.654,593	74.589

\*\* Lungimile segmentelor sunt determinate în planul de proiecție Stereo 70 și sunt rotunjite la 1 milimetru.

\*\*\* Distanţa dintre puncte este formată din segmente cumulate ce sunt mai mici decât valoarea 1 milimetru.

Neutilizabil în Circuitul  
Civil





## DATE DESPRE IMOBILUL NR. 12032

Oficiul de Cadastru și Publicitate Imobiliară DOLJ  
Biroul de Cadastru și Publicitate Imobiliară Craiova

## A. Partea I. Descrierea imobilului

TEREN Extravilan

Adresa: Jud. Dolj, T9, P151/2

Nr. Crt	Nr cadastral Nr. topografic	Suprafața* (mp)	Observații / Referințe
A1		2.100	Sector cadastral:41 Teren neimprejmuit;

## B. Partea II. Proprietari și acte

Inscrieri privitoare la dreptul de proprietate și alte drepturi reale	Referințe
/	
Act Administrativ nr. Adeverinta de insusire nr.13443, din 22/10/2024 emis de Primăria Podari;	
B1	Inscrierea posesiei, drept de PROPRIETATE, dobandit prin Lege, cota actuala 1/1, cota initiala 1/1
	1) NEIDENTIFICAT NEIDENTIFICAT, CIF:0000000000000
Act Normativ nr. Legea 7, din 13/03/1996 emis de Parlamentul Romaniei (art.13);	
B2	Se noteaza mentiunea de proprietar neidentificat.

## C. Partea III. SARCINI .

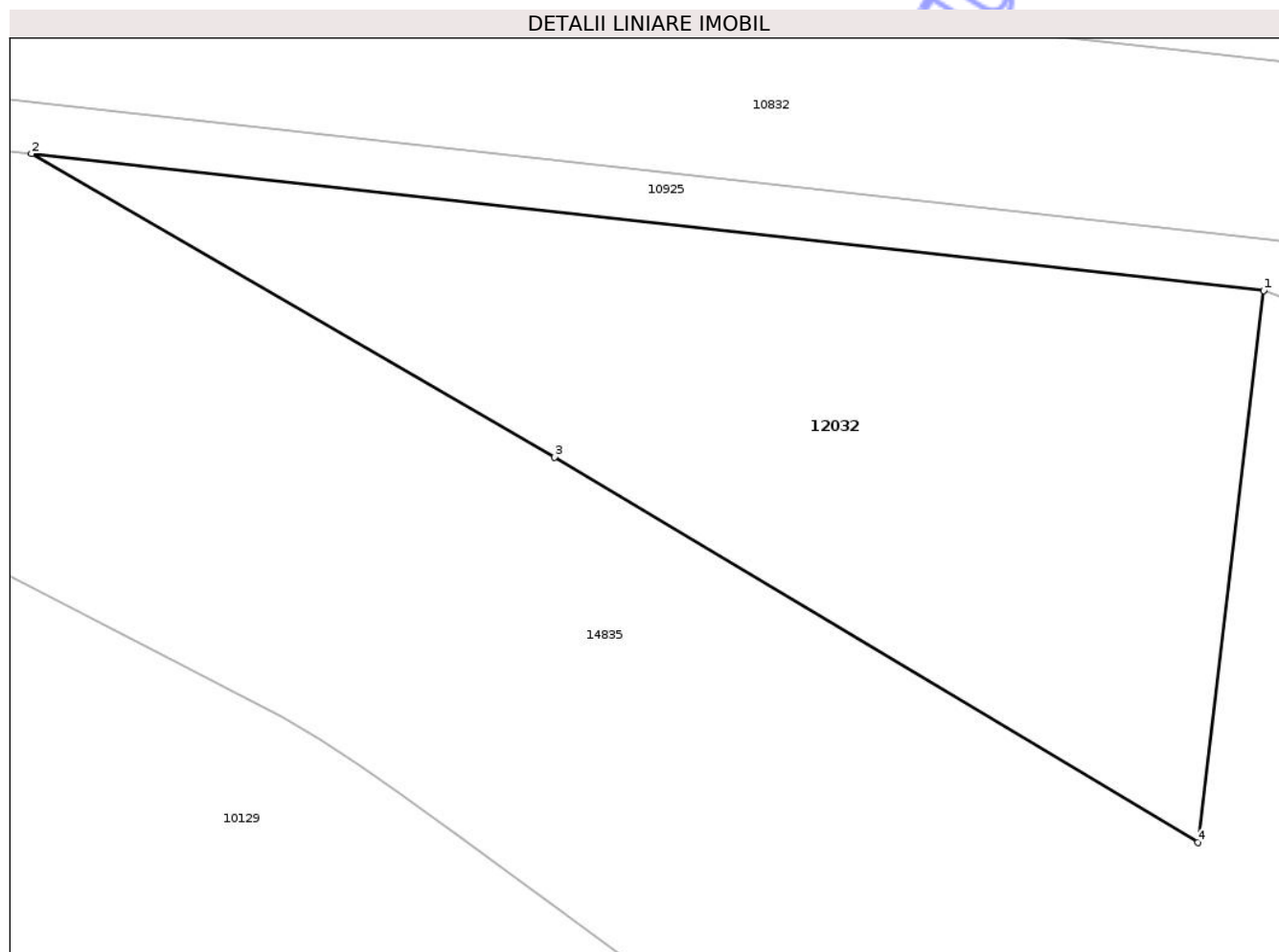
Inscrieri privind dezmembramintele dreptului de proprietate, drepturi reale de garanție și sarcini	Referințe
NU SUNT	

## Anexa Nr. 1 La Partea I

## Teren

Nr cadastral	Suprafața (mp)*	Observații / Referințe
	2.100	

\* Suprafața este determinată în planul de proiecție Stereo 70.



## Date referitoare la teren

Crt	Categorie folosință	Intra vilan	Suprafața (mp)	Tarla	Parcelă	Nr. topo	Observații / Referințe
1	arabil	NU	2.100	9	151/2	-	

## Lungime Segmente

1) Valorile lungimilor segmentelor sunt obținute din proiecție în plan.

Punct început	X / Y	Punct sfârșit	X / Y	Lungime segment (** (m)
1	405.532,303 306.814,624	2	405.435,601 306.825,375	97.298
2	405.435,601 306.825,375	3	405.476,653 306.801,576	47.452
3	405.476,653 306.801,576	4	405.527,137 306.771,359	58.836
4	405.527,137 306.771,359	1	405.532,303 306.814,624	43.572

\*\* Lungimile segmentelor sunt determinate în planul de proiecție Stereo 70 și sunt rotunjite la 1 milimetru.

\*\*\* Distanţa dintre puncte este formată din segmente cumulate ce sunt mai mici decât valoarea 1 milimetru.

Neutilizabil în Circuitul  
Civil





## DATE DESPRE IMOBILUL NR. 12033

Oficiul de Cadastru și Publicitate Imobiliară DOLJ  
Biroul de Cadastru și Publicitate Imobiliară Craiova

## A. Partea I. Descrierea imobilului

TEREN Extravilan

Adresa: Jud. Dolj, T9, P157

Nr. Crt	Nr cadastral Nr. topografic	Suprafața* (mp)	Observații / Referințe
A1		4.829	Sector cadastral:41 Teren neimprejmuit;

## B. Partea II. Proprietari și acte

Inscrieri privitoare la dreptul de proprietate și alte drepturi reale	Referințe
/	
Act Administrativ nr. Adeverinta de insusire nr.13443, din 22/10/2024 emis de Primăria Podari;	
B1	Inscrierea posesiei, drept de PROPRIETATE, dobandit prin Lege, cota actuala 1/1, cota initiala 1/1
	1) NEIDENTIFICAT NEIDENTIFICAT, CIF:0000000000000
Act Normativ nr. Legea 7, din 13/03/1996 emis de Parlamentul Romaniei (art.13);	
B2	Se noteaza mentiunea de proprietar neidentificat.

## C. Partea III. SARCINI .

Inscrieri privind dezmembramintele dreptului de proprietate, drepturi reale de garanție și sarcini	Referințe
NU SUNT	

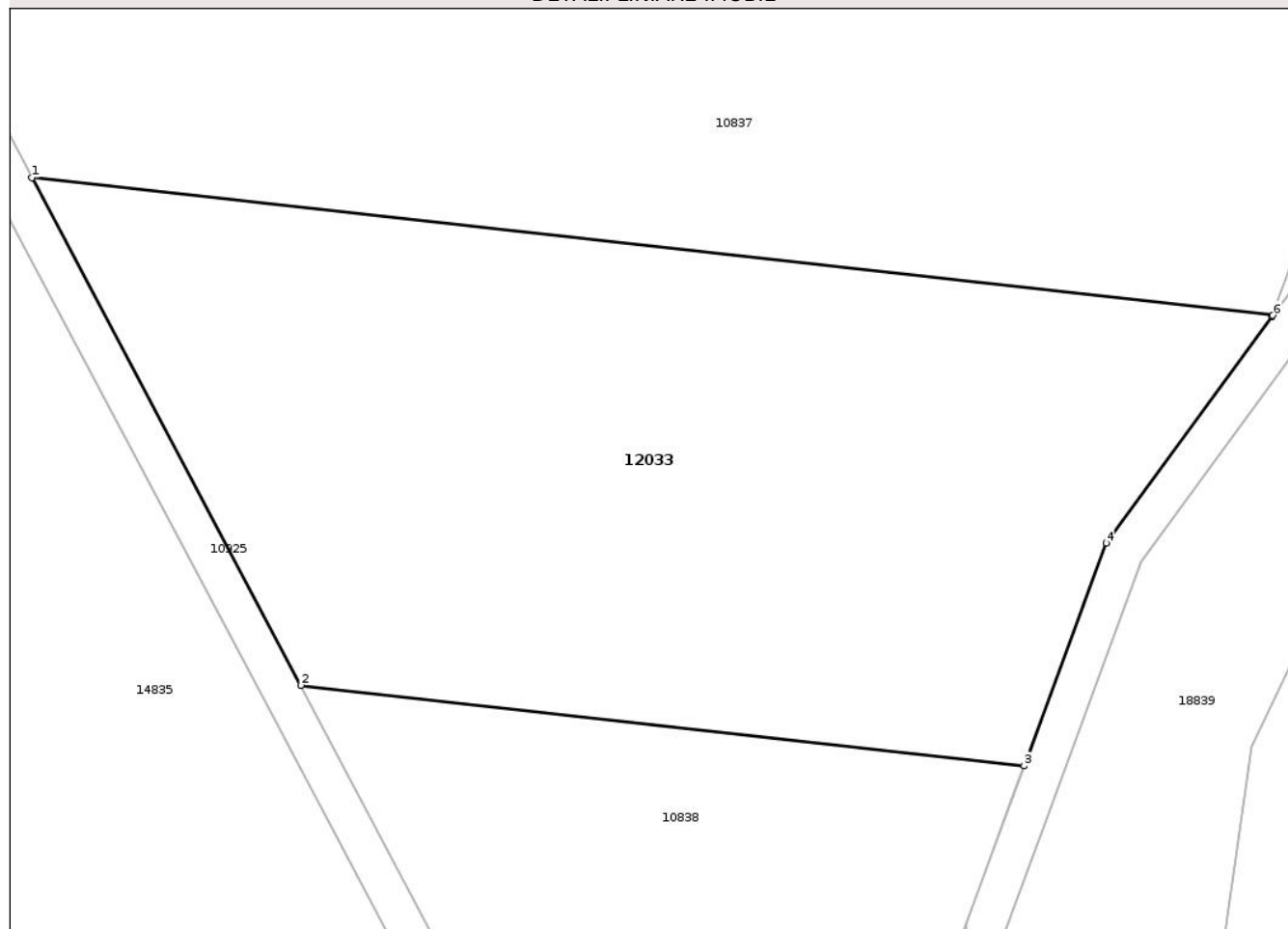
## Anexa Nr. 1 La Partea I

## Teren

Nr cadastral	Suprafața (mp)*	Observații / Referințe
	4.829	

\* Suprafața este determinată în planul de proiecție Stereo 70.

## DETALII LINIARE IMOBIL



## Date referitoare la teren

Crt	Categorie folosință	Intra vilan	Suprafața (mp)	Tarla	Parcelă	Nr. topo	Observații / Referințe
1	arabil	NU	4.829	9	157	-	

## Lungime Segmente

1) Valorile lungimilor segmentelor sunt obținute din proiecție în plan.

Punct început	X / Y	Punct sfârșit	X / Y	Lungime segment (** (m)
1	405.615,823 306.706,568	2	405.643,379 306.654,593	58.828
2	405.643,379 306.654,593	3	405.717,511 306.646,352	74.589
3	405.717,511 306.646,352	4	405.725,911 306.669,151	24.297
4	405.725,911 306.669,151	5	405.742,94 306.692,373	28.797
5	405.742,94 306.692,373	6	405.742,977 306.692,474	0.108

Punct început	X / Y	Punct sfârșit	X / Y	Lungime segment (** (m)
6	405.742,977 306.692,474	1	405.615,823 306.706,568	127.933

\*\* Lungimile segmentelor sunt determinate în planul de proiecție Stereo 70 și sunt rotunjite la 1 milimetru.

\*\*\* Distanța dintre puncte este formată din segmente cumulate ce sunt mai mici decât valoarea 1 milimetru.

Neutilizabil în Circuitul Civil





## DATE DESPRE IMOBILUL NR. 12049

Oficiul de Cadastru și Publicitate Imobiliară DOLJ  
Biroul de Cadastru și Publicitate Imobiliară Craiova

## A. Partea I. Descrierea imobilului

TEREN Extravilan

Adresa: Jud. Dolj, T9, P61

Nr. Crt	Nr cadastral Nr. topografic	Suprafața* (mp)	Observații / Referințe
A1		5.000	Sector cadastral:41 Teren neimprejmuit;

## B. Partea II. Proprietari și acte

Inscrieri privitoare la dreptul de proprietate și alte drepturi reale	Referințe
/	
Act Administrativ nr. PV 7, din 27/08/2024 emis de Primaria Podari (Hotararea nr.11 din 27.08.2024 emisa de Comisia Locala Pentru Stabilirea Dreptului de Proprietate asupra Terenurilor);	
B1	A1
Intabulare, drept de PROPRIETATE, dobandit prin Lege, cota actuala 1/1, cota initiala 1/1 1) OANĂ MARIN, LIPSA CNP	

## C. Partea III. SARCINI .

Inscrieri privind dezmembramintele dreptului de proprietate, drepturi reale de garanție și sarcini	Referințe
NU SUNT	

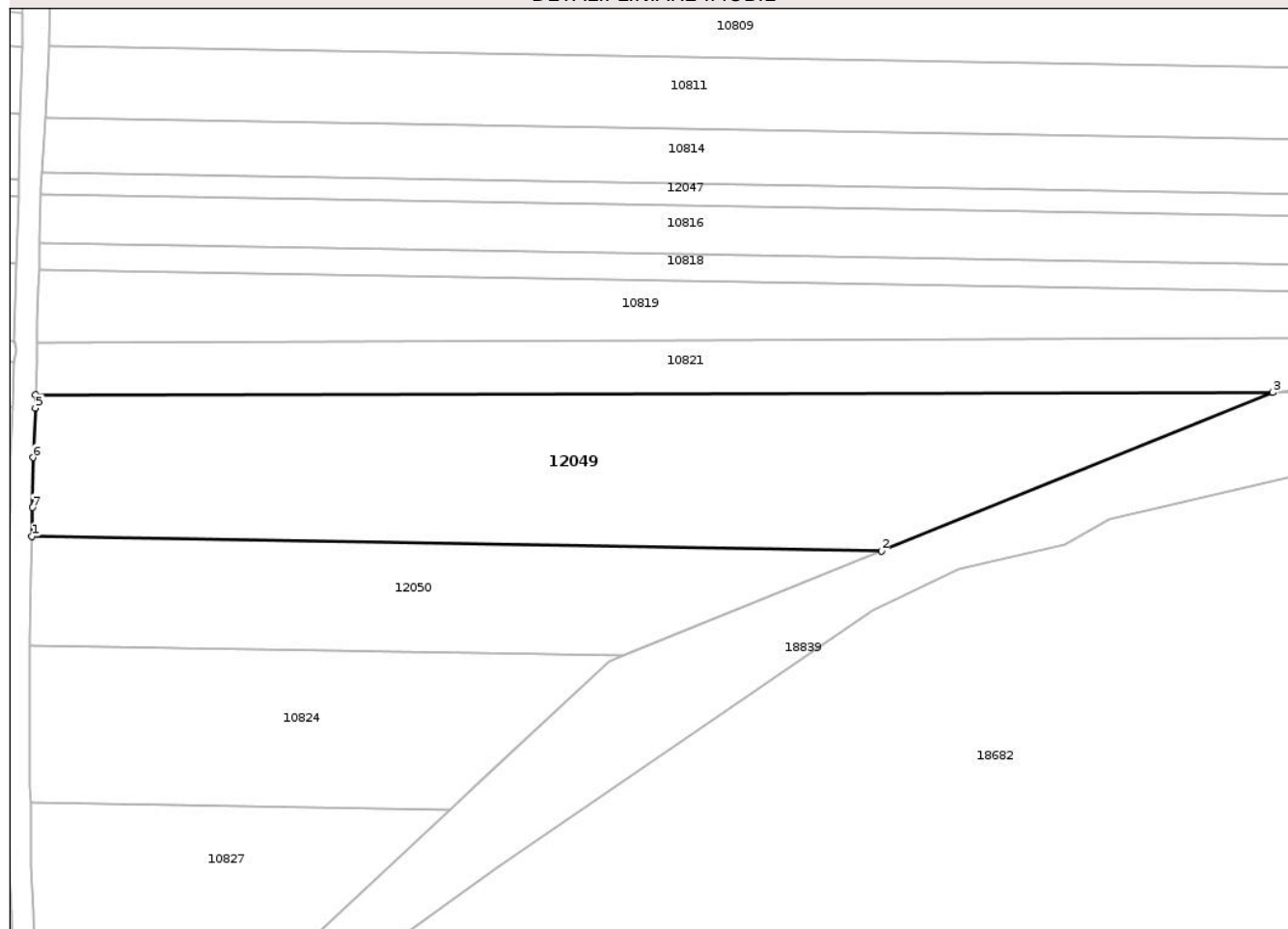
## Anexa Nr. 1 La Partea I

## Teren

Nr cadastral	Suprafața (mp)*	Observații / Referințe
	5.000	

\* Suprafața este determinată în planul de proiecție Stereo 70.

## DETALII LINIARE IMOBIL



## Date referitoare la teren

Crt	Categorie folosință	Intra vilan	Suprafața (mp)	Tarla	Parcelă	Nr. topo	Observații / Referințe
1	arabil	NU	5.000	9	61	-	

## Lungime Segmente

1) Valorile lungimilor segmentelor sunt obținute din proiecție în plan.

Punct început	X / Y	Punct sfârșit	X / Y	Lungime segment (** (m)
1	405.766,573 306.851,768	2	405.917,885 306.849,153	151.335
2	405.917,885 306.849,153	3	405.987,585 306.877,365	75.193
3	405.987,585 306.877,365	4	405.767,276 306.876,937	220.309
4	405.767,276 306.876,937	5	405.767,217 306.874,583	2.355
5	405.767,217 306.874,583	6	405.766,743 306.865,767	8.829

Punct început	X / Y	Punct sfârșit	X / Y	Lungime segment (** (m)
6	405.766,743 306.865,767	7	405.766,705 306.856,89	8.877
7	405.766,705 306.856,89	1	405.766,573 306.851,768	5.124

\*\* Lungimile segmentelor sunt determinate în planul de proiecție Stereo 70 și sunt rotunjite la 1 milimetru.

\*\*\* Distanța dintre puncte este formată din segmente cumulate ce sunt mai mici decât valoarea 1 milimetru.

Neutilizabil în Circuitul Civil





## DATE DESPRE IMOBILUL NR. 12050

Oficiul de Cadastru și Publicitate Imobiliară DOLJ  
Biroul de Cadastru și Publicitate Imobiliară Craiova

## A. Partea I. Descrierea imobilului

TEREN Extravilan

Adresa: Jud. Dolj, T9, P62

Nr. Crt	Nr cadastral Nr. topografic	Suprafața* (mp)	Observații / Referințe
A1		2.500	Sector cadastral:41 Teren neimprejmuit;

## B. Partea II. Proprietari și acte

Inscrieri privitoare la dreptul de proprietate și alte drepturi reale	Referințe
/	
Act Administrativ nr. Adeverinta de insusire nr.13443, din 22/10/2024 emis de Primăria Podari;	
B1	Inscrierea posesiei, drept de PROPRIETATE, dobandit prin Lege, cota actuala 1/1, cota initiala 1/1
	1) NEIDENTIFICAT NEIDENTIFICAT, CIF:0000000000000
Act Normativ nr. Legea 7, din 13/03/1996 emis de Parlamentul Romaniei (art.13);	
B2	Se noteaza mentiunea de proprietar neidentificat.

## C. Partea III. SARCINI .

Inscrieri privind dezmembramintele dreptului de proprietate, drepturi reale de garanție și sarcini	Referințe
NU SUNT	

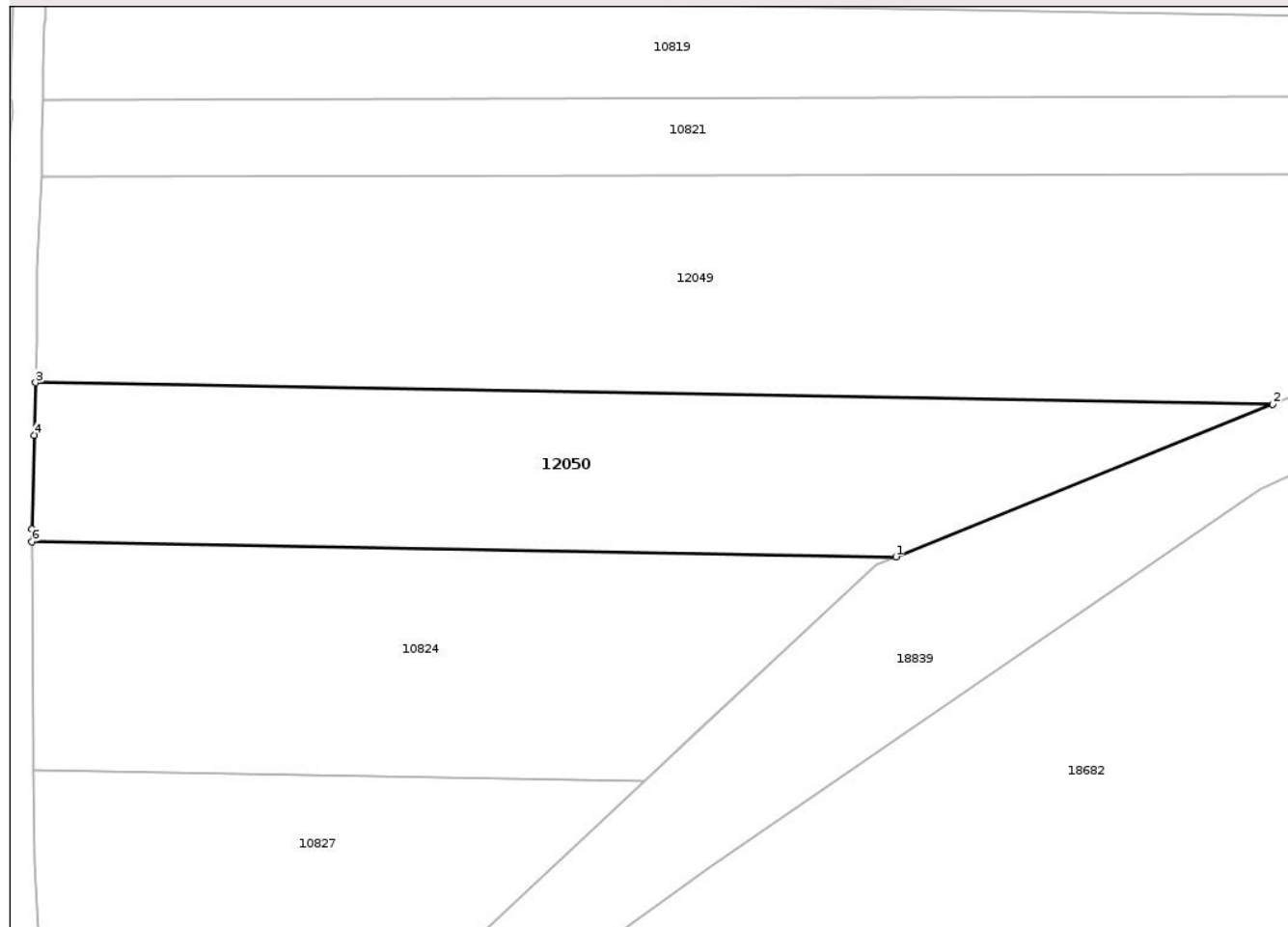
## Anexa Nr. 1 La Partea I

## Teren

Nr cadastral	Suprafața (mp)*	Observații / Referințe
	2.500	

\* Suprafața este determinată în planul de proiecție Stereo 70.

## DETALII LINIARE IMOBIL



## Date referitoare la teren

Crt	Categorie folosință	Intra vilan	Suprafața (mp)	Tarla	Parcelă	Nr. topo	Observații / Referințe
1	arabil	NU	2.500	9	62	-	

## Lungime Segmente

1) Valorile lungimilor segmentelor sunt obținute din proiecție în plan.

Punct început	X / Y	Punct sfârșit	X / Y	Lungime segment (** (m)
1	405.871,792 306.830,496	2	405.917,885 306.849,153	49.726
2	405.917,885 306.849,153	3	405.766,573 306.851,768	151.335
3	405.766,573 306.851,768	4	405.766,409 306.845,359	6.411
4	405.766,409 306.845,359	5	405.766,115 306.833,922	11.441
5	405.766,115 306.833,922	6	405.766,125 306.832,322	1.6

Punct început	X / Y	Punct sfârşit	X / Y	Lungime segment (** (m)
6	405.766,125 306.832,322	1	405.871,792 306.830,496	105.683

\*\* Lungimile segmentelor sunt determinate în planul de proiecţie Stereo 70 şi sunt rotunjite la 1 milimetru.

\*\*\* Distanţa dintre puncte este formată din segmente cumulate ce sunt mai mici decât valoarea 1 milimetru.

Neutilizabil în Circuitul Civil





## DATE DESPRE IMOBILUL NR. 12051

Oficiul de Cadastru și Publicitate Imobiliară DOLJ  
Biroul de Cadastru și Publicitate Imobiliară Craiova

## A. Partea I. Descrierea imobilului

TEREN Extravilan

Adresa: Jud. Dolj, T9, P63/1

Nr. Crt	Nr cadastral Nr. topografic	Suprafața* (mp)	Observații / Referințe
A1		1.704	Sector cadastral:41 Teren neimprejmuit;

## B. Partea II. Proprietari și acte

Inscrieri privitoare la dreptul de proprietate și alte drepturi reale	Referințe
/	
Act Administrativ nr. Adeverinta de insusire nr.13443, din 22/10/2024 emis de Primăria Podari;	
B1	Inscrierea posesiei, drept de PROPRIETATE, dobandit prin Lege, cota actuala 1/1, cota initiala 1/1
	1) NEIDENTIFICAT NEIDENTIFICAT, CIF:0000000000000
Act Normativ nr. Legea 7, din 13/03/1996 emis de Parlamentul Romaniei (art.13);	
B2	Se noteaza mentiunea de proprietar neidentificat.

## C. Partea III. SARCINI .


Inscrieri privind dezmembramintele dreptului de proprietate, drepturi reale de garanție și sarcini	Referințe
NU SUNT	

## Anexa Nr. 1 La Partea I

## Teren

Nr cadastral	Suprafața (mp)*	Observații / Referințe
	1.704	

\* Suprafața este determinată în planul de proiecție Stereo 70.



## Date referitoare la teren

Crt	Categorie folosință	Intra vilan	Suprafața (mp)	Tarla	Parcelă	Nr. topo	Observații / Referințe
1	neproductiv	NU	1.704	9	63/1	-	

## Lungime Segmente

1) Valorile lungimilor segmentelor sunt obținute din proiecție în plan.

Punct început	X / Y	Punct sfârșit	X / Y	Lungime segment (** (m)
1	405.987,585 306.877,365	2	406.114,202 306.880,179	126.648
2	406.114,202 306.880,179	3	406.201,692 306.854,406	91.207
3	406.201,692 306.854,406	4	406.264,613 306.835,993	65.56
4	406.264,613 306.835,993	5	406.280,169 306.831,44	16.209
5	406.280,169 306.831,44	6	406.295,758 306.826,999	16.209

Punct început	X / Y	Punct sfârşit	X / Y	Lungime segment (** (m)
6	406.295,758 306.826,999	7	406.294,621 306.833,622	6.72
7	406.294,621 306.833,622	8	406.136,698 306.879,613	164.484
8	406.136,698 306.879,613	9	406.093,461 306.887,244	43.905
9	406.093,461 306.887,244	10	406.074,202 306.887,188	19.259
10	406.074,202 306.887,188	1	405.987,585 306.877,365	87.172

\*\* Lungimile segmentelor sunt determinate în planul de proiecție Stereo 70 și sunt rotunjite la 1 milimetru.

\*\*\* Distanța dintre puncte este formată din segmente cumulate ce sunt mai mici decât valoarea 1 milimetru.

Neutilizabil în Circuitul Civil



**DATE DESPRE IMOBILUL NR. 12052**

Oficiul de Cadastru și Publicitate Imobiliară DOLJ  
Biroul de Cadastru și Publicitate Imobiliară Craiova

**A. Partea I. Descrierea imobilului**

TEREN Extravilan

Adresa: Jud. Dolj, T9, P160

Nr. Crt	Nr cadastral Nr. topografic	Suprafața* (mp)	Observații / Referințe
A1		2.000	Sector cadastral:41 Teren neimprejmuit;

**B. Partea II. Proprietari și acte**

Inscrieri privitoare la dreptul de proprietate și alte drepturi reale	Referințe
/	
Act Administrativ nr. TDP2280-44716, din 20/06/1996 emis de CJSDPAT DOLJ;	
B1	A1
Intabulare, drept de PROPRIETATE, dobandit prin Reconstituire, cota actuala 1/1, cota initiala 1/1	
1) VLAD SMARANDACHE, LIPSA CNP	

**C. Partea III. SARCINI .**

Inscrieri privind dezmembramintele dreptului de proprietate, drepturi reale de garanție și sarcini	Referințe
NU SUNT	

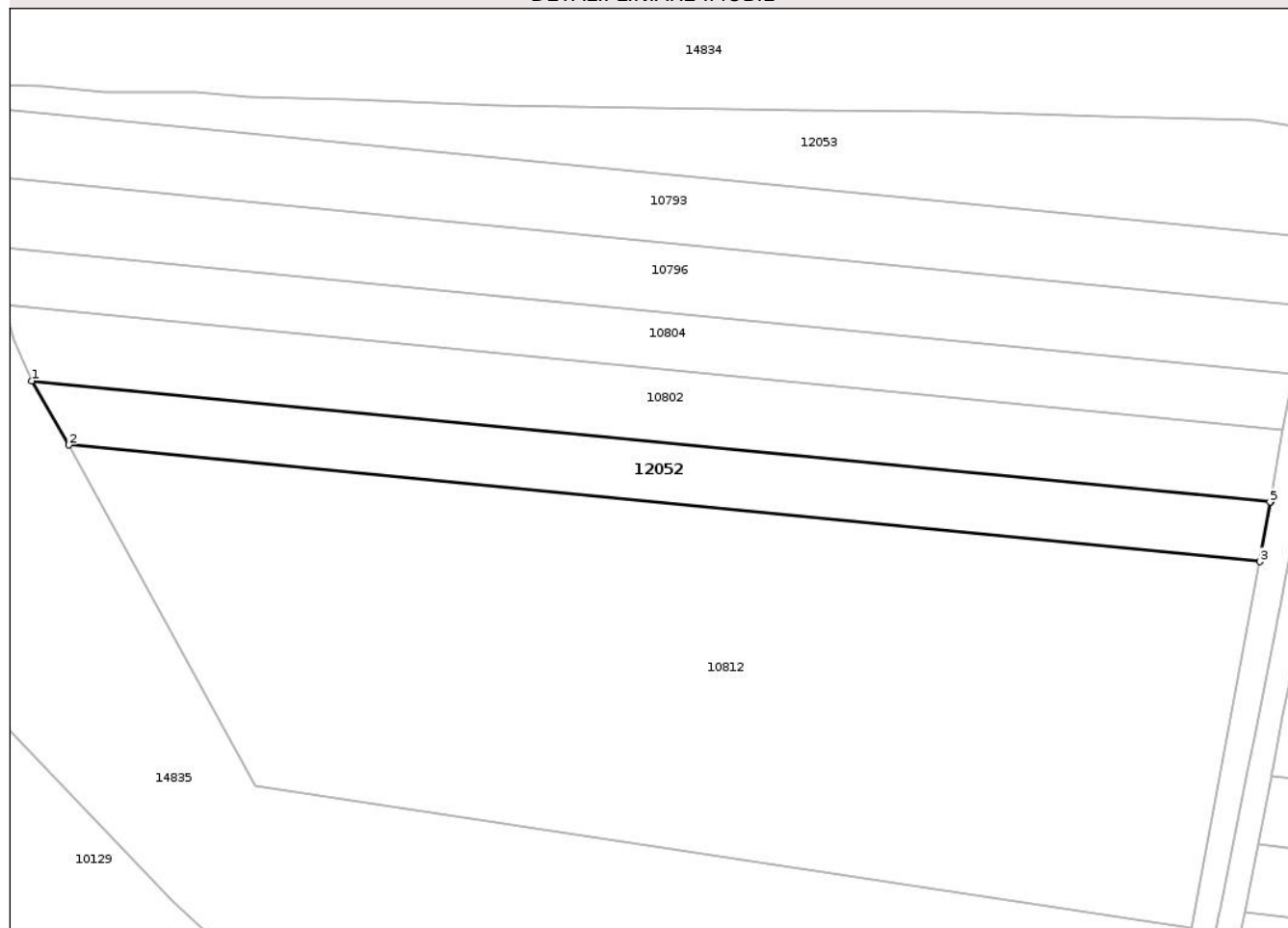
## Anexa Nr. 1 La Partea I

## Teren

Nr cadastral	Suprafața (mp)*	Observații / Referințe
	2.000	

\* Suprafața este determinată în planul de proiecție Stereo 70.

## DETALII LINIARE IMOBIL



## Date referitoare la teren

Crt	Categorie folosință	Intra vilan	Suprafața (mp)	Tarla	Parcelă	Nr. topo	Observații / Referințe
1	arabil	NU	2.000	9	160	-	

## Lungime Segmente

1) Valorile lungimilor segmentelor sunt obținute din proiecție în plan.

Punct început	X / Y	Punct sfârșit	X / Y	Lungime segment (** (m)
1	405.125,257 306.970,197	2	405.131,39 306.959,616	12.23
2	405.131,39 306.959,616	3	405.327,802 306.940,39	197.351
3	405.327,802 306.940,39	4	405.329,611 306.950,194	9.969
4	405.329,611 306.950,194	5	405.329,462 306.950,209	0.15
5	405.329,462 306.950,209	1	405.125,257 306.970,197	205.181

\*\* Lungimile segmentelor sunt determinate în planul de proiecție Stereo 70 și sunt rotunjite la 1 milimetru.

\*\*\* Distanța dintre puncte este formată din segmente cumulate ce sunt mai mici decât valoarea 1 milimetru.

Neutilizabil în Circuitul  
Civil



**DATE DESPRE IMOBILUL NR. 12053**

Oficiul de Cadastru și Publicitate Imobiliară DOLJ  
Biroul de Cadastru și Publicitate Imobiliară Craiova

**A. Partea I. Descrierea imobilului**

TEREN Extravilan

Adresa: Jud. Dolj, T9, P165

Nr. Crt	Nr cadastral Nr. topografic	Suprafața* (mp)	Observații / Referințe
A1		2.450	Sector cadastral:41 Teren neimprejmuit; Diferenta de suprafata de 2550 mp in coridorul de expropriere cu NC 38452

**B. Partea II. Proprietari și acte**

Inscrieri privitoare la dreptul de proprietate și alte drepturi reale		Referințe
/		
Act Administrativ nr. TDP2500-44718, din 14/12/1996 emis de CJSDPAT DOLJ;		
B1	Intabulare, drept de PROPRIETATE, dobandit prin Reconstituire, cota actuala 1/1, cota initiala 1/1 1) <b>CANCU RADA</b> , LIPSA CNP	A1

**C. Partea III. SARCINI .**

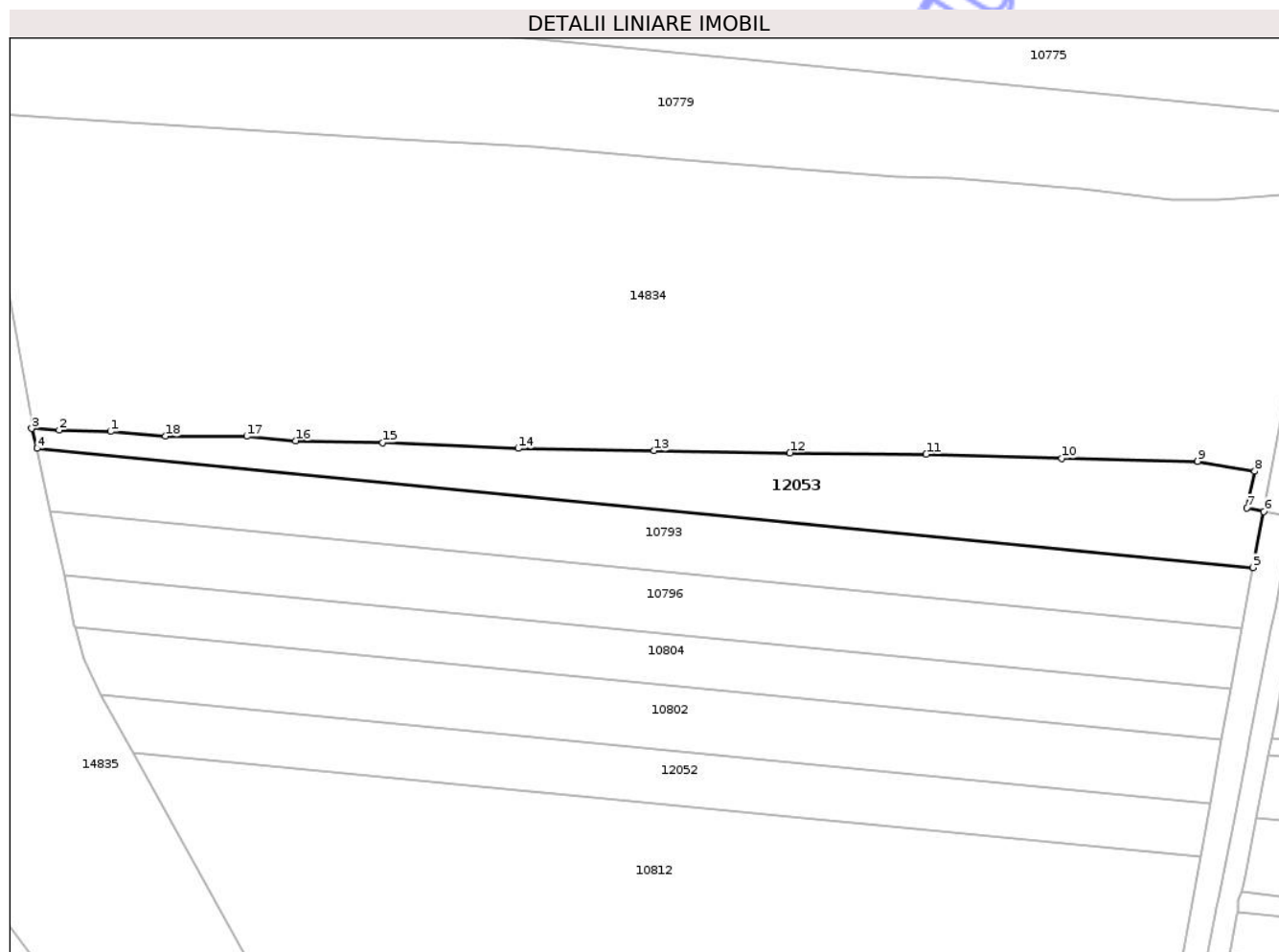
Inscrieri privind dezmembramintele dreptului de proprietate, drepturi reale de garanție și sarcini	Referințe
NU SUNT	

## Anexa Nr. 1 La Partea I

## Teren

Nr cadastral	Suprafața (mp)*	Observații / Referințe
	2.450	Diferenta de suprafata de 2550 mp in coridorul de expropriere cu NC 38452

\* Suprafața este determinată în planul de proiecție Stereo 70.



## Date referitoare la teren

Crt	Categorie folosință	Intra vilan	Suprafața (mp)	Tarla	Parcelă	Nr. topo	Observații / Referințe
1	arabil	NU	2.450	9	165	-	

## Lungime Segmente

1) Valorile lungimilor segmentelor sunt obținute din proiecție în plan.

Punct început	X / Y	Punct sfârșit	X / Y	Lungime segment (** (m)
1	405.127,149 307.018,664	2	405.117,678 307.018,944	9.475
2	405.117,678 307.018,944	3	405.112,618 307.019,241	5.069
3	405.112,618 307.019,241	4	405.113,627 307.015,562	3.815
4	405.113,627 307.015,562	5	405.337,412 306.993,657	224.855
5	405.337,412 306.993,657	6	405.339,384 307.003,985	10.515

Punct început	X / Y	Punct sfârșit	X / Y	Lungime segment (** (m)
6	405.339,384 307.003,985	7	405.336,322 307.004,635	3.13
7	405.336,322 307.004,635	8	405.337,736 307.011,346	6.858
8	405.337,736 307.011,346	9	405.327,215 307.013,203	10.684
9	405.327,215 307.013,203	10	405.302,211 307.013,755	25.01
10	405.302,211 307.013,755	11	405.277,256 307.014,48	24.966
11	405.277,256 307.014,48	12	405.252,195 307.014,736	25.062
12	405.252,195 307.014,736	13	405.227,184 307.015,166	25.015
13	405.227,184 307.015,166	14	405.202,171 307.015,56	25.016
14	405.202,171 307.015,56	15	405.177,232 307.016,585	24.96
15	405.177,232 307.016,585	16	405.161,194 307.016,984	16.043
16	405.161,194 307.016,984	17	405.152,22 307.017,793	9.01
17	405.152,22 307.017,793	18	405.137,253 307.017,823	14.967
18	405.137,253 307.017,823	1	405.127,149 307.018,664	10.139

\*\* Lungimile segmentelor sunt determinate în planul de proiecție Stereo 70 și sunt rotunjite la 1 milimetru.

\*\*\* Distanța dintre puncte este formată din segmente cumulate ce sunt mai mici decât valoarea 1 milimetru.



**DATE DESPRE IMOBILUL NR. 10820**

Oficiul de Cadastru și Publicitate Imobiliară DOLJ  
Biroul de Cadastru și Publicitate Imobiliară Craiova

**A. Partea I. Descrierea imobilului**

TEREN Extravilan

Nr. CF vechi:1724  
Nr. cadastral vechi:1776

Adresa: Jud. Dolj, T9, P149

Nr. Crt	Nr cadastral Nr. topografic	Suprafața* (mp)	Observații / Referințe
A1	36963	5.000	Sector cadastral:41 Teren neimprejmuit;

**B. Partea II. Proprietari și acte**

Inscrieri privitoare la dreptul de proprietate și alte drepturi reale		Referințe
<b>26317 / 10/04/2008</b>		
Act Notarial nr. aut nr 485, din 10/04/2008 emis de NP Cernobaș Emil;		
B1	Intabulare, drept de PROPRIETATE, dobandit prin Conventie, cota actuala 1/2, cota initiala 1/2 1) VRAJITORU IONEL	A1
<b>226882 / 02/11/2020</b>		
Hotarare Judecatoreasca nr. sentinta civila nr 2117, din 09/03/2020 emis de JUDECATORIA CRAIOVA, dosar nr 16428/215/2019;		
B2	se noyeaza schimbarea numelui proprietarului de sub B1.2 din 'VRAJITORU CORNELIA' in 'PETRE CORNELIA',	A1
Act Notarial nr. ACT DE PARTAJ si de stabilire a cotei de contributie aut nr 2980, din 30/10/2020 emis de Defta Florentin Leonard;		
B3	se notează faptul că proprietarii dețin imobilul înscris în cartea funciară în cote-părți astfel: VRAJITORU IONEL - cota de 1/2 și PETRE CORNELIA cota de 1/2,	A1
B4	Intabulare, drept de PROPRIETATE, dobandit prin Conventie, cota actuala 1/2, cota initiala 1/2 1) VRAJITORU IONEL	A1

**C. Partea III. SARCINI .**

Inscrieri privind dezmembramintele dreptului de proprietate, drepturi reale de garanție și sarcini	Referințe
NU SUNT	

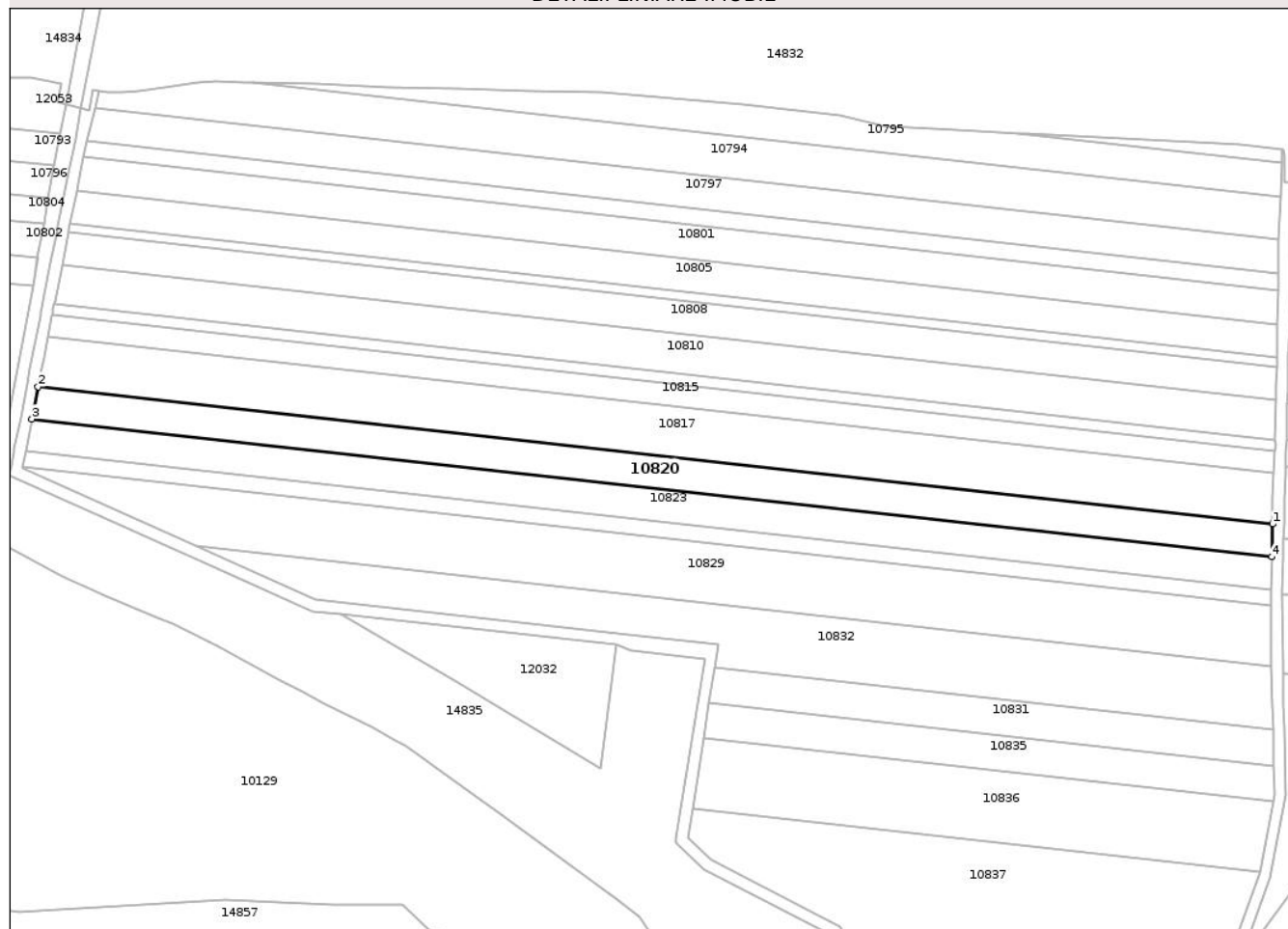
## Anexa Nr. 1 La Partea I

## Teren

Nr cadastral	Suprafața (mp)*	Observații / Referințe
36963	5.000	

\* Suprafața este determinată în planul de proiecție Stereo 70.

## DETALII LINIARE IMOBIL



## Date referitoare la teren

Crt	Categorie folosință	Intra vilan	Suprafața (mp)	Tarla	Parcelă	Nr. topo	Observații / Referințe
1	arabil	NU	5.000	9	149	-	

## Lungime Segmente

1) Valorile lungimilor segmentelor sunt obținute din proiecție în plan.

Punct început	X / Y	Punct sfârșit	X / Y	Lungime segment (** (m)
1	405.762,705 306.856,95	2	405.329,677 306.905,09	435.696
2	405.329,677 306.905,09	3	405.327,463 306.893,815	11.49
3	405.327,463 306.893,815	4	405.762,41 306.845,461	437.627
4	405.762,41 306.845,461	1	405.762,705 306.856,95	11.493

\*\* Lungimile segmentelor sunt determinate în planul de proiecție Stereo 70 și sunt rotunjite la 1 milimetru.

\*\*\* Distanţa dintre puncte este formată din segmente cumulate ce sunt mai mici decât valoarea 1 milimetru.

Neutilizabil în Circuitul  
Civil





## DATE DESPRE IMOBILUL NR. 10806

Oficiul de Cadastru și Publicitate Imobiliară DOLJ  
Biroul de Cadastru și Publicitate Imobiliară Craiova

## A. Partea I. Descrierea imobilului

TEREN Extravilan

Adresa: Jud. Dolj, T9, P51

Nr. Crt	Nr cadastral Nr. topografic	Suprafața* (mp)	Observații / Referințe
A1		7.500	Sector cadastral:41 Teren neimprejmuit;

## B. Partea II. Proprietari și acte

Inscrieri privitoare la dreptul de proprietate și alte drepturi reale	Referințe
/	
Act Administrativ nr. TDP 2499-44718, din 14/12/1996 emis de CJSDPAT DOLJ;	
B1	A1
Intabulare, drept de PROPRIETATE, dobandit prin Reconstituire, cota actuala 1/1, cota initiala 1/1	
1) VESELU VIOLETA, LIPSA CNP	
2) MARCU TIBERIU, LIPSA CNP	

## C. Partea III. SARCINI .

Inscrieri privind dezmembramintele dreptului de proprietate, drepturi reale de garanție și sarcini	Referințe
NU SUNT	

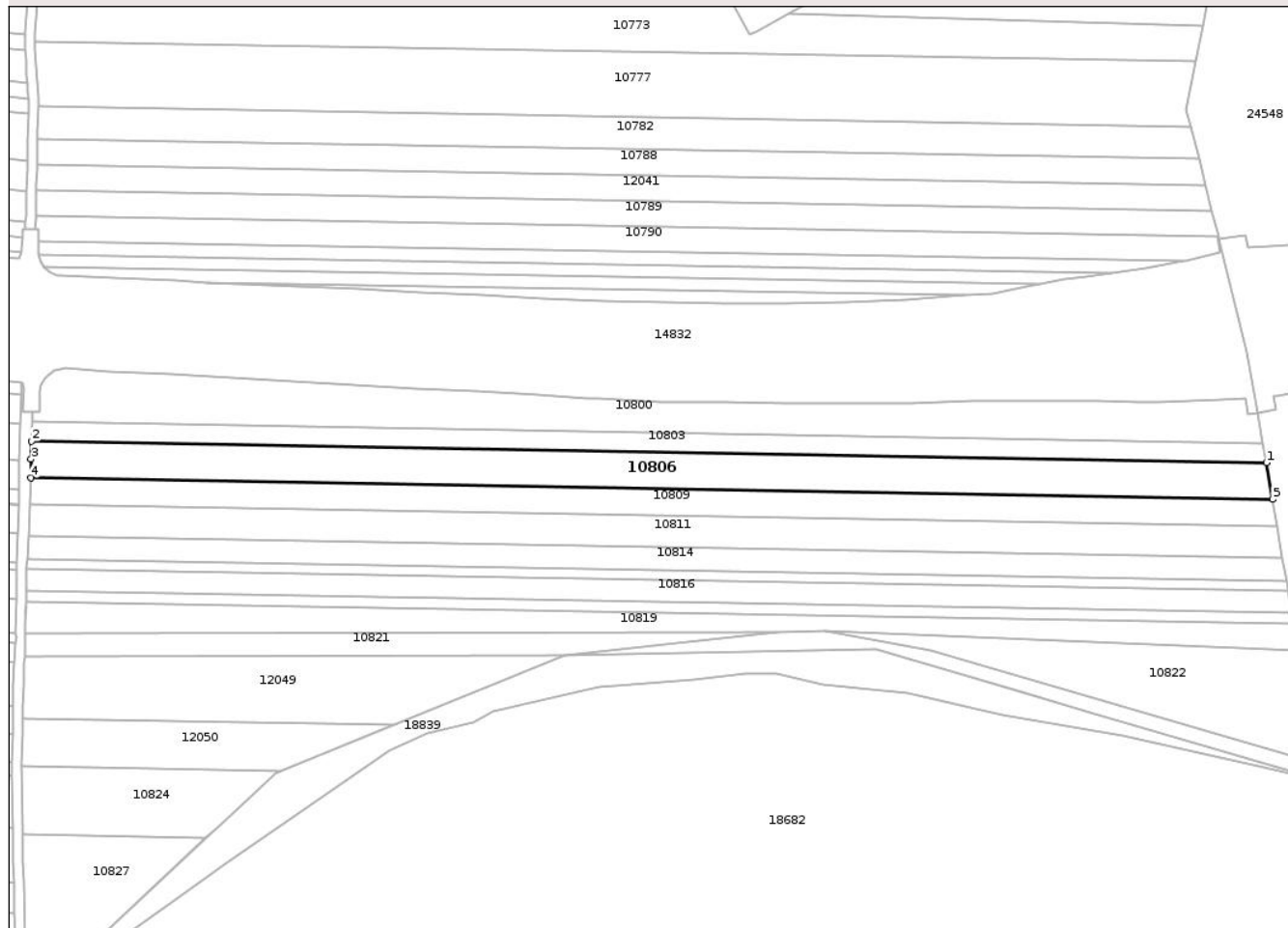
## Anexa Nr. 1 La Partea I

## Teren

Nr cadastral	Suprafața (mp)*	Observații / Referințe
	7.500	

\* Suprafața este determinată în planul de proiecție Stereo 70.

## DETALII LINIARE IMOBIL



## Date referitoare la teren

Crt	Categorie folosință	Intra vilan	Suprafața (mp)	Tarla	Parcelă	Nr. topo	Observații / Referințe
1	arabil	NU	7.500	9	51	-	

## Lungime Segmente

1) Valorile lungimilor segmentelor sunt obținute din proiecție în plan.

Punct început	X / Y	Punct sfârșit	X / Y	Lungime segment (** (m)
1	406.273,601 306.956,007	2	405.770,08 306.964,708	503.596
2	405.770,08 306.964,708	3	405.769,92 306.957,498	7.212
3	405.769,92 306.957,498	4	405.769,827 306.949,86	7.639
4	405.769,827 306.949,86	5	406.276,159 306.941,11	506.408
5	406.276,159 306.941,11	1	406.273,601 306.956,007	15.115

\*\* Lungimile segmentelor sunt determinate în planul de proiecție Stereo 70 și sunt rotunjite la 1 milimetru.

\*\*\* Distanța dintre puncte este formată din segmente cumulate ce sunt mai mici decât valoarea 1 milimetru.

Neutilizabil în Circuitul  
Civil



**DATE DESPRE IMOBILUL NR. 10808**

Oficiul de Cadastru și Publicitate Imobiliară DOLJ  
Biroul de Cadastru și Publicitate Imobiliară Craiova

**A. Partea I. Descrierea imobilului**

TEREN Extravilan

Adresa: Jud. Dolj, T9, P144

Nr. Crt	Nr cadastral Nr. topografic	Suprafața* (mp)	Observații / Referințe
A1		5.000	Sector cadastral:41 Teren neimprejmut;

**B. Partea II. Proprietari și acte**

Inscrieri privitoare la dreptul de proprietate și alte drepturi reale	Referințe
/	
Act Administrativ nr. TDP 232-14932, din 09/04/1993 emis de CJSDPAT DOLJ;	
B1	A1
Intabulare, drept de PROPRIETATE, dobandit prin Reconstituire, cota actuala 1/1, cota initiala 1/1	
1) OPREA MARIN, LIPSA CNP	

**C. Partea III. SARCINI .**

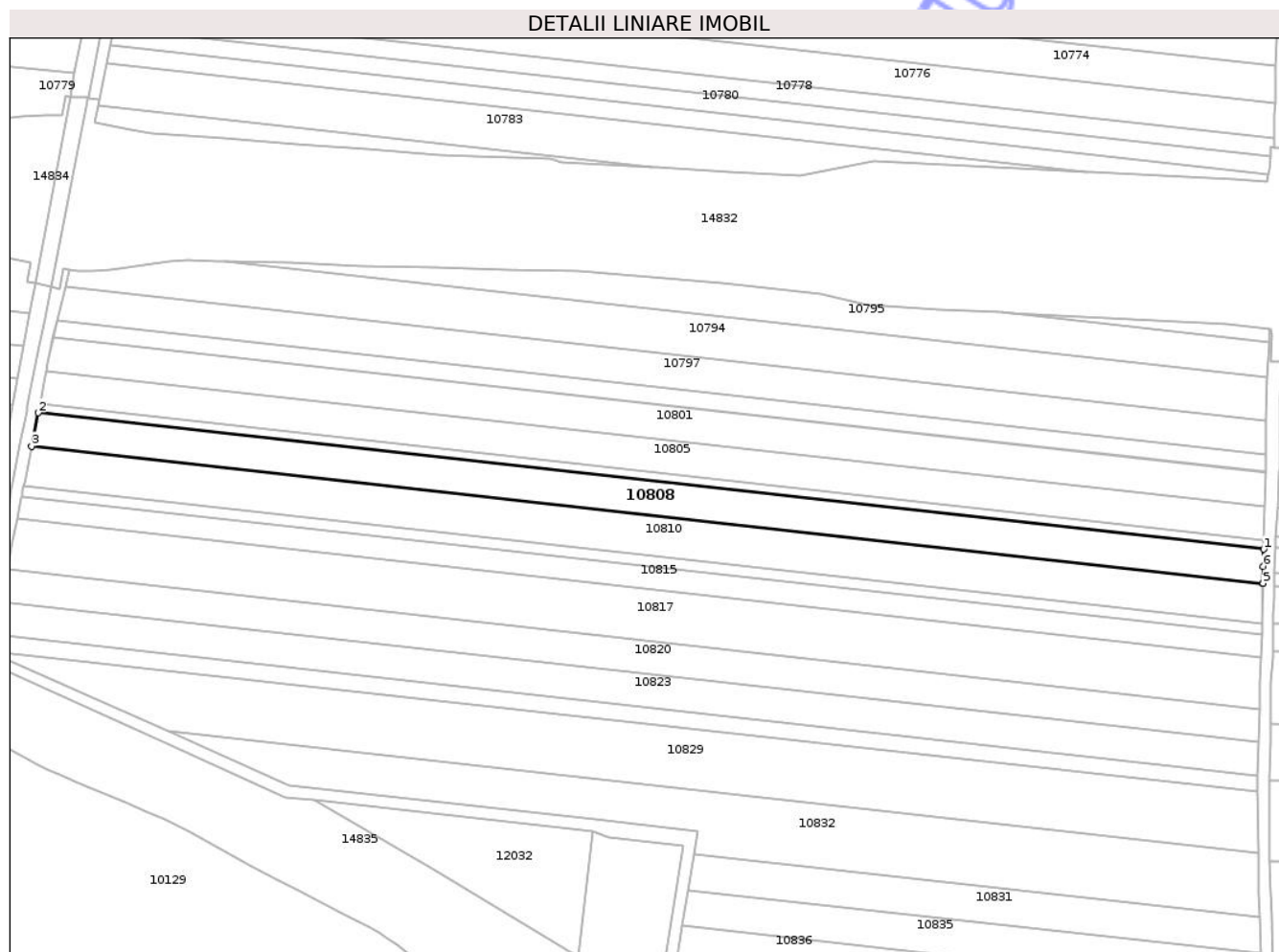
Inscrieri privind dezmembramintele dreptului de proprietate, drepturi reale de garanție și sarcini	Referințe
NU SUNT	

## Anexa Nr. 1 La Partea I

## Teren

Nr cadastral	Suprafața (mp)*	Observații / Referințe
	5.000	

\* Suprafața este determinată în planul de proiecție Stereo 70.



## Date referitoare la teren

Crt	Categorie folosință	Intra vilan	Suprafața (mp)	Tarla	Parcelă	Nr. topo	Observații / Referințe
1	arabil	NU	5.000	9	144	-	

## Lungime Segmente

1) Valorile lungimilor segmentelor sunt obținute din proiecție în plan.

Punct început	X / Y	Punct sfârșit	X / Y	Lungime segment (** (m)
1	405.764,147 306.912,109	2	405.340,307 306.959,229	426.451
2	405.340,307 306.959,229	3	405.338,045 306.947,709	11.74
3	405.338,045 306.947,709	4	405.763,82 306.900,374	428.398
4	405.763,82 306.900,374	5	405.763,857 306.900,372	0.037
5	405.763,857 306.900,372	6	405.763,931 306.906,148	5.776

Punct început	X / Y	Punct sfârșit	X / Y	Lungime segment (** (m)
6	405.763,931 306.906,148	1	405.764,147 306.912,109	5.965

\*\* Lungimile segmentelor sunt determinate în planul de proiecție Stereo 70 și sunt rotunjite la 1 milimetru.

\*\*\* Distanța dintre puncte este formată din segmente cumulate ce sunt mai mici decât valoarea 1 milimetru.

Neutilizabil în Circuitul Civil



**DATE DESPRE IMOBILUL NR. 10810**

Oficiul de Cadastru și Publicitate Imobiliară DOLJ  
Biroul de Cadastru și Publicitate Imobiliară Craiova

**A. Partea I. Descrierea imobilului**

TEREN Extravilan

Adresa: Jud. Dolj, T9, P145

Nr. Crt	Nr cadastral Nr. topografic	Suprafața* (mp)	Observații / Referințe
A1	38471	6.000	Sector cadastral:41 Teren neimprejmuit;

**B. Partea II. Proprietari și acte**

Inscrieri privitoare la dreptul de proprietate și alte drepturi reale	Referințe
<b>208180 / 18/09/2023</b>	
Act Notarial nr. C.M. nr. 164, din 14/09/2023 emis de Stefanescu Floriana;	
B3	A1
Intabulare, drept de PROPRIETATE, dobandit prin Succesiune, cota actuala 1/1, cota initiala 1/1	
1) <b>BADEA MIRELA-IRINA</b>	

**C. Partea III. SARCINI .**

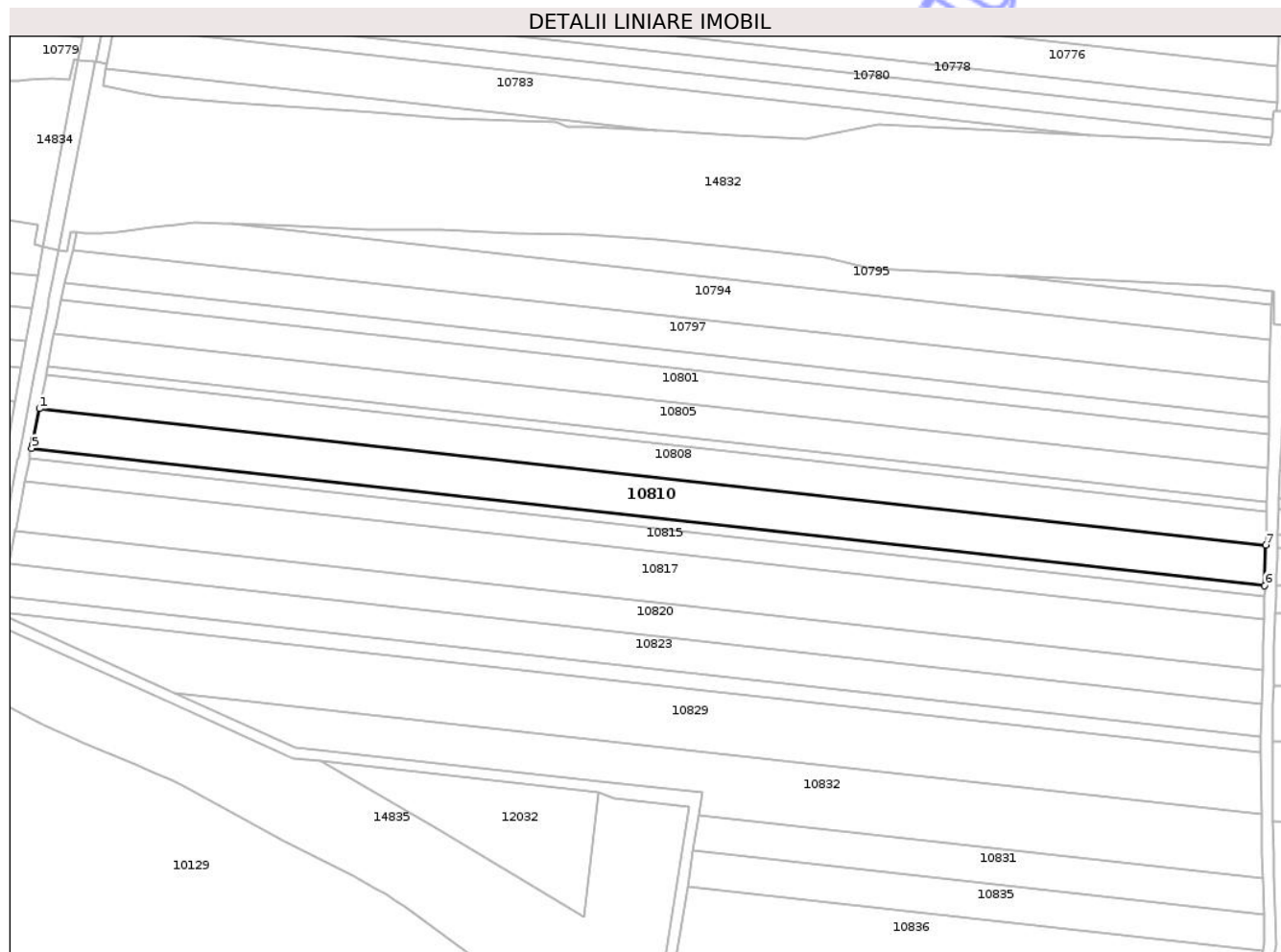
Inscrieri privind dezmembramintele dreptului de proprietate, drepturi reale de garanție și sarcini	Referințe
NU SUNT	

## Anexa Nr. 1 La Partea I

## Teren

Nr cadastral	Suprafața (mp)*	Observații / Referințe
38471	6.000	

\* Suprafața este determinată în planul de proiecție Stereo 70.



## Date referitoare la teren

Crt	Categorie folosință	Intra vilan	Suprafața (mp)	Tarla	Parcelă	Nr. topo	Observații / Referințe
1	arabil	NU	6.000	9	145	-	

## Lungime Segmente

1) Valorile lungimilor segmentelor sunt obținute din proiecție în plan.

Punct început	X / Y	Punct sfârșit	X / Y	Lungime segment (** (m)
1	405.338,045 306.947,709	2	405.335,951 306.937,042	10.871
2	405.335,951 306.937,042	3	405.335,554 306.935,02	2.061
3	405.335,554 306.935,02	4	405.335,542 306.934,958	0.063
4	405.335,542 306.934,958	5	405.335,345 306.933,956	1.021
5	405.335,345 306.933,956	6	405.763,46 306.886,361	430.753

Punct început	X / Y	Punct sfârșit	X / Y	Lungime segment (** (m)
6	405.763,46 306.886,361	7	405.763,82 306.900,374	14.018
7	405.763,82 306.900,374	1	405.338,045 306.947,709	428.398

\*\* Lungimile segmentelor sunt determinate în planul de proiecție Stereo 70 și sunt rotunjite la 1 milimetru.

\*\*\* Distanța dintre puncte este formată din segmente cumulate ce sunt mai mici decât valoarea 1 milimetru.

Neutilizabil în Circuitul Civil



**DATE DESPRE IMOBILUL NR. 10813**

Oficiul de Cadastru și Publicitate Imobiliară DOLJ  
Biroul de Cadastru și Publicitate Imobiliară Craiova

**A. Partea I. Descrierea imobilului**

TEREN Extravilan

Adresa: Jud. Dolj, T9, P146

Nr. Crt	Nr cadastral Nr. topografic	Suprafața* (mp)	Observații / Referințe
A1		1.600	Sector cadastral:41 Teren neimprejmuit;

**B. Partea II. Proprietari și acte**

Inscrieri privitoare la dreptul de proprietate și alte drepturi reale	Referințe
/	
Act Administrativ nr. TDP 2165-47887, din 06/05/1996 emis de CJSDPAT DOLJ;	
B1	A1
Intabulare, drept de PROPRIETATE, dobandit prin Reconstituire, cota actuala 1/1, cota initiala 1/1	
1) <b>BADEA NICOLAE</b> , LIPSA CNP	
2) <b>BALACI CONSTANȚA</b> , LIPSA CNP	
3) <b>BADEA ELISABETA</b> , LIPSA CNP	
4) <b>BALAȘA MARGARETA</b> , LIPSA CNP	

**C. Partea III. SARCINI .**

Inscrieri privind dezmembramintele dreptului de proprietate, drepturi reale de garanție și sarcini	Referințe
NU SUNT	

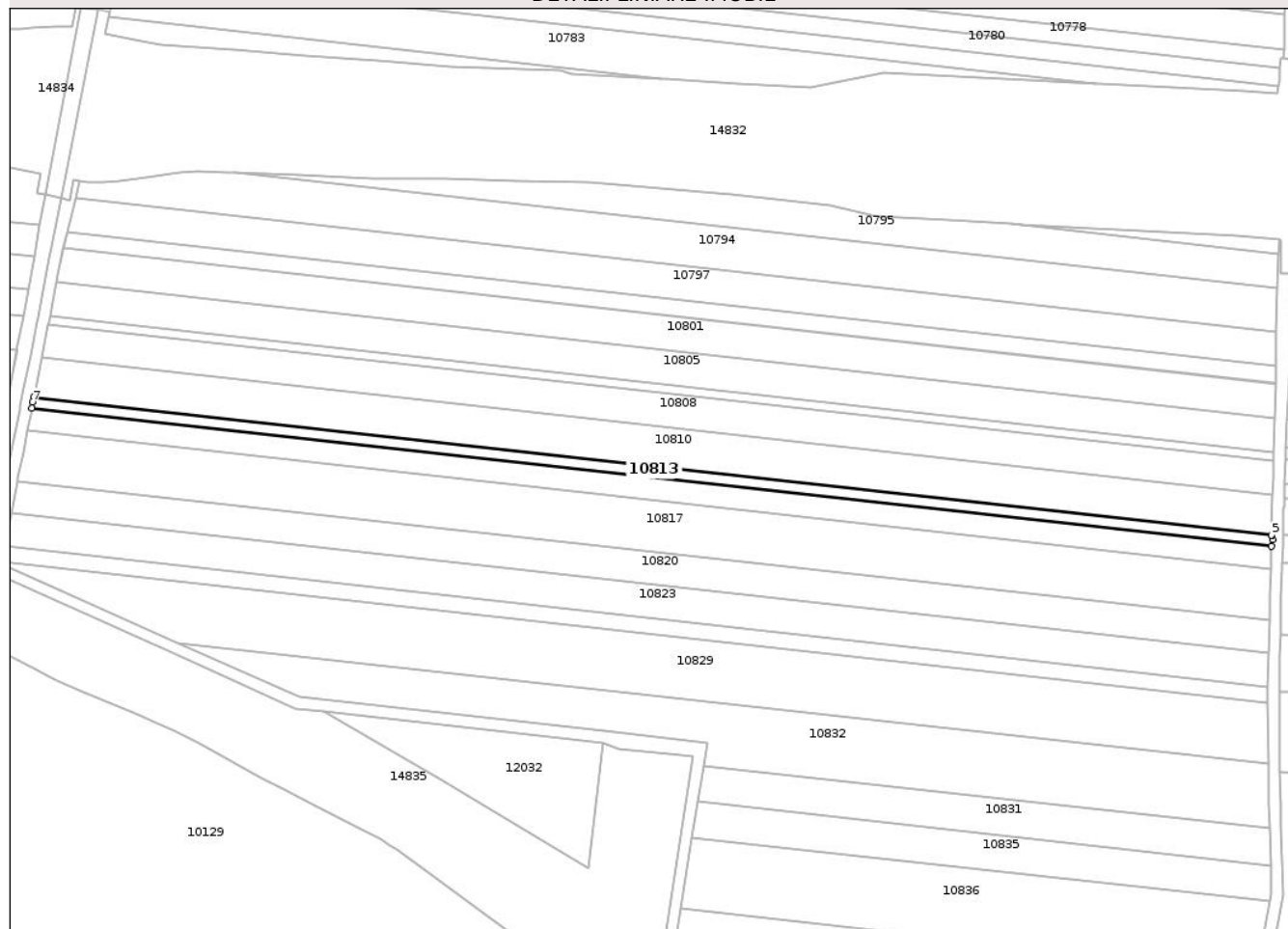
## Anexa Nr. 1 La Partea I

## Teren

Nr cadastral	Suprafața (mp)*	Observații / Referințe
	1.600	

\* Suprafața este determinată în planul de proiecție Stereo 70.

## DETALII LINIARE IMOBIL



## Date referitoare la teren

Crt	Categorie folosință	Intra vilan	Suprafața (mp)	Tarla	Parcelă	Nr. topo	Observații / Referințe
1	arabil	NU	1.600	9	146	-	

## Lungime Segmente

1) Valorile lungimilor segmentelor sunt obținute din proiecție în plan.

Punct început	X / Y	Punct sfârșit	X / Y	Lungime segment (** (m)
1	405.334,628 306.930,305	2	405.763,417 306.882,636	431.431
2	405.763,417 306.882,636	3	405.763,828 306.884,825	2.227
3	405.763,828 306.884,825	4	405.763,588 306.886,355	1.549
4	405.763,588 306.886,355	5	405.763,46 306.886,361	0.128
5	405.763,46 306.886,361	6	405.335,345 306.933,956	430.753

Punct început	X / Y	Punct sfârșit	X / Y	Lungime segment (** (m)
6	405.335,345 306.933,956	7	405.334,758 306.932,414	1.65
7	405.334,758 306.932,414	1	405.334,628 306.930,305	2.113

\*\* Lungimile segmentelor sunt determinate în planul de proiecție Stereo 70 și sunt rotunjite la 1 milimetru.

\*\*\* Distanța dintre puncte este formată din segmente cumulate ce sunt mai mici decât valoarea 1 milimetru.

Neutilizabil în Circuitul Civil



**DATE DESPRE IMOBILUL NR. 10815**

Oficiul de Cadastru și Publicitate Imobiliară DOLJ  
Biroul de Cadastru și Publicitate Imobiliară Craiova

**A. Partea I. Descrierea imobilului**

TEREN Extravilan

Adresa: Jud. Dolj, T9, P149

Nr. Crt	Nr cadastral Nr. topografic	Suprafața* (mp)	Observații / Referințe
A1		3.400	Sector cadastral:41 Teren neimprejmit;

**B. Partea II. Proprietari și acte**

Inscrieri privitoare la dreptul de proprietate și alte drepturi reale	Referințe
/	
Act Administrativ nr. TDP 3218, din 29/01/2003 emis de CJSDPAT DOLJ;	
B1	A1
Intabulare, drept de PROPRIETATE, dobandit prin Reconstituire, cota actuala 1/1, cota initiala 1/1 1) OPREA VICTOR, LIPSA CNP	

**C. Partea III. SARCINI .**

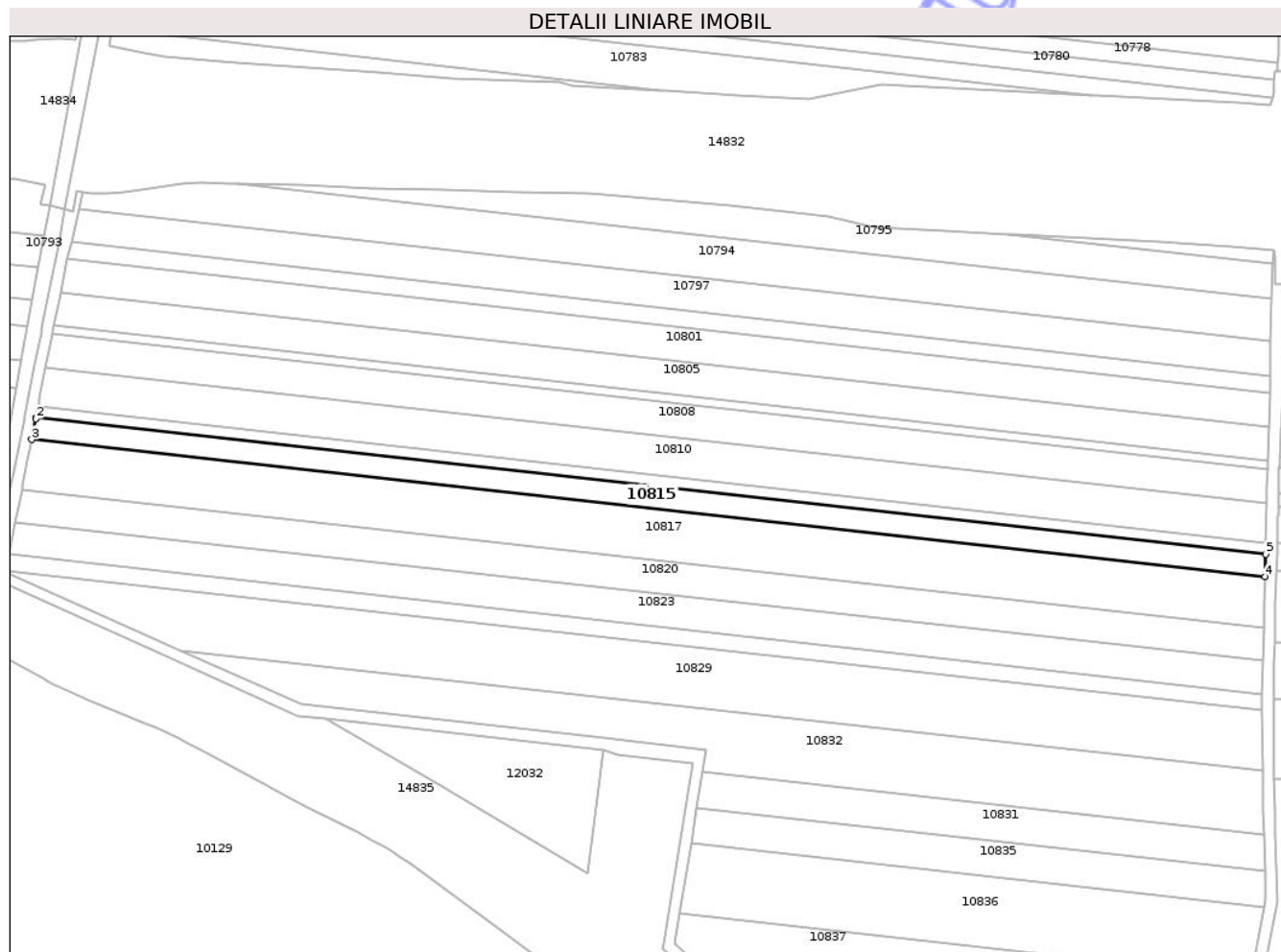
Inscrieri privind dezmembramintele dreptului de proprietate, drepturi reale de garanție și sarcini	Referințe
NU SUNT	

## Anexa Nr. 1 La Partea I

## Teren

Nr cadastral	Suprafața (mp)*	Observații / Referințe
	3.400	

\* Suprafața este determinată în planul de proiecție Stereo 70.



## Date referitoare la teren

Crt	Categorie folosință	Intra vilan	Suprafața (mp)	Tarla	Parcelă	Nr. topo	Observații / Referințe
1	arabil	NU	3.400	9	149	-	

## Lungime Segmente

1) Valorile lungimilor segmentelor sunt obținute din proiecție în plan.

Punct început	X / Y	Punct sfârșit	X / Y	Lungime segment (** (m)
1	405.334,628 306.930,305	2	405.334,527 306.929,789	0.526
2	405.334,527 306.929,789	3	405.333,107 306.922,557	7.37
3	405.333,107 306.922,557	4	405.763,22 306.874,74	432.763
4	405.763,22 306.874,74	5	405.763,417 306.882,636	7.898
5	405.763,417 306.882,636	1	405.334,628 306.930,305	431.431

\*\* Lungimile segmentelor sunt determinate în planul de proiecție Stereo 70 și sunt rotunjite la 1 milimetru.

\*\*\* Distanța dintre puncte este formată din segmente cumulate ce sunt mai mici decât valoarea 1 milimetru.

Neutilizabil în Circuitul  
Civil



**DATE DESPRE IMOBILUL NR. 10816**

Oficiul de Cadastru și Publicitate Imobiliară DOLJ  
Biroul de Cadastru și Publicitate Imobiliară Craiova

**A. Partea I. Descrierea imobilului**

TEREN Extravilan

Adresa: Jud. Dolj, T9, P56

Nr. Crt	Nr cadastral Nr. topografic	Suprafața* (mp)	Observații / Referințe
A1		4.500	Sector cadastral:41 Teren neimprejmuit;

**B. Partea II. Proprietari și acte**

Inscrieri privitoare la dreptul de proprietate și alte drepturi reale	Referințe
/	
Act Administrativ nr. TDP 2825-45304, din 04/02/1999 emis de CJSDPAT DOLJ;	
B1	A1
Intabulare, drept de PROPRIETATE, dobandit prin Reconstituire, cota actuala 1/1, cota initiala 1/1	
1) CROITORU GHEORGHE, LIPSA CNP	

**C. Partea III. SARCINI .**

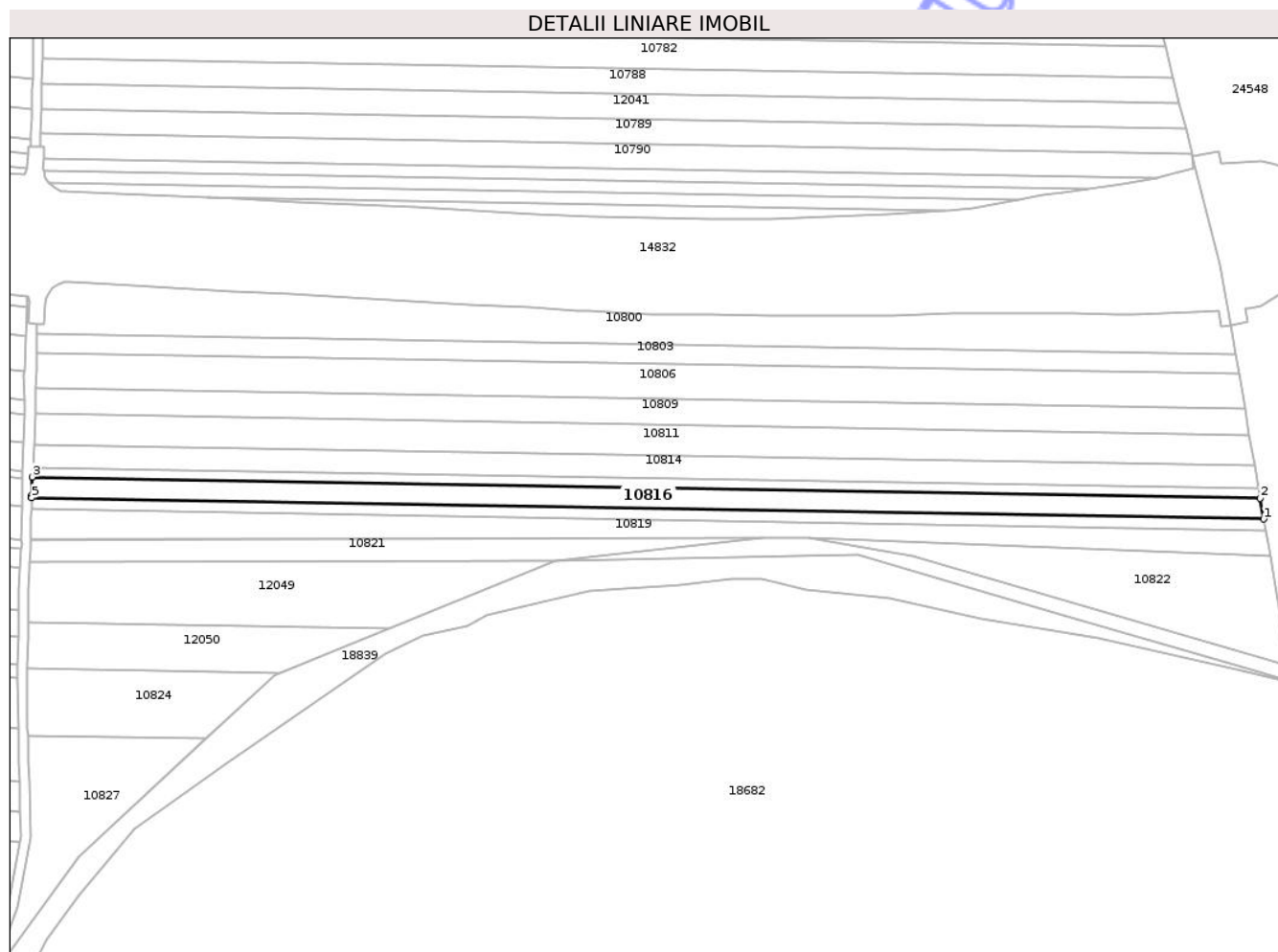
Inscrieri privind dezmembramintele dreptului de proprietate, drepturi reale de garanție și sarcini	Referințe
NU SUNT	

## Anexa Nr. 1 La Partea I

## Teren

Nr cadastral	Suprafața (mp)*	Observații / Referințe
	4.500	

\* Suprafața este determinată în planul de proiecție Stereo 70.



## Date referitoare la teren

Crt	Categorie folosință	Intra vilan	Suprafața (mp)	Tarla	Parcelă	Nr. topo	Observații / Referințe
1	arabil	NU	4.500	9	56	-	

## Lungime Segmente

1) Valorile lungimilor segmentelor sunt obținute din proiecție în plan.

Punct început	X / Y	Punct sfârșit	X / Y	Lungime segment (** (m)
1	406.284,078 306.895,001	2	406.282,574 306.903,76	8.887
2	406.282,574 306.903,76	3	405.768,151 306.912,65	514.5
3	405.768,151 306.912,65	4	405.767,97 306.904,889	7.763
4	405.767,97 306.904,889	5	405.767,946 306.903,92	0.969
5	405.767,946 306.903,92	1	406.284,078 306.895,001	516.209

\*\* Lungimile segmentelor sunt determinate în planul de proiecție Stereo 70 și sunt rotunjite la 1 milimetru.

\*\*\* Distanța dintre puncte este formată din segmente cumulate ce sunt mai mici decât valoarea 1 milimetru.

Neutilizabil în Circuitul  
Civil



**DATE DESPRE IMOBILUL NR. 10818**

Oficiul de Cadastru și Publicitate Imobiliară DOLJ  
Biroul de Cadastru și Publicitate Imobiliară Craiova

**A. Partea I. Descrierea imobilului**

TEREN Extravilan

Adresa: Jud. Dolj, T9, P57

Nr. Crt	Nr cadastral Nr. topografic	Suprafața* (mp)	Observații / Referințe
A1		2.422	Sector cadastral:41 Teren neimprejmuit;

**B. Partea II. Proprietari și acte**

Inscrieri privitoare la dreptul de proprietate și alte drepturi reale	Referințe
/	
Act Administrativ nr. TDP 2183-47887, din 07/05/1996 emis de CJSDPAT DOLJ;	
B1	A1
Intabulare, drept de PROPRIETATE, dobandit prin Reconstituire, cota actuala 1/1, cota initiala 1/1	
1) OPREA ȘTEFANA, LIPSA CNP	

**C. Partea III. SARCINI .**

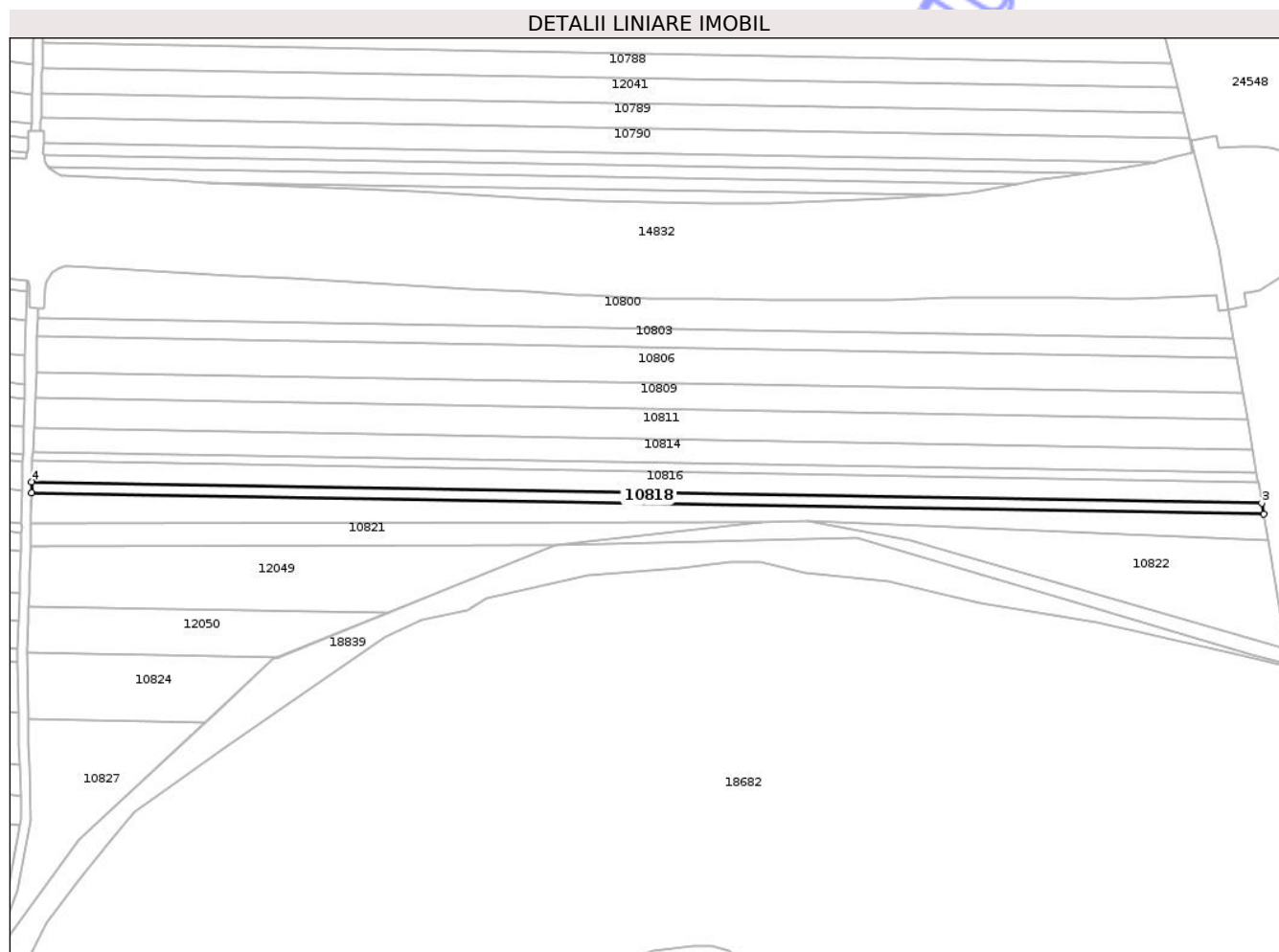
Inscrieri privind dezmembramintele dreptului de proprietate, drepturi reale de garanție și sarcini	Referințe
NU SUNT	

## Anexa Nr. 1 La Partea I

## Teren

Nr cadastral	Suprafața (mp)*	Observații / Referințe
	2.422	

\* Suprafața este determinată în planul de proiecție Stereo 70.



## Date referitoare la teren

Crt	Categorie folosință	Intra vilan	Suprafața (mp)	Tarla	Parcelă	Nr. topo	Observații / Referințe
1	arabil	NU	2.422	9	57	-	

## Lungime Segmente

1) Valorile lungimilor segmentelor sunt obținute din proiecție în plan.

Punct început	X / Y	Punct sfârșit	X / Y	Lungime segment (** (m)
1	405.767,831 306.899,234	2	406.284,886 306.890,299	517.132
2	406.284,886 306.890,299	3	406.284,078 306.895,001	4.771
3	406.284,078 306.895,001	4	405.767,946 306.903,92	516.209
4	405.767,946 306.903,92	1	405.767,831 306.899,234	4.687

\*\* Lungimile segmentelor sunt determinate în planul de proiecție Stereo 70 și sunt rotunjite la 1 milimetru.

\*\*\* Distanţa dintre puncte este formată din segmente cumulate ce sunt mai mici decât valoarea 1 milimetru.

Neutilizabil în Circuitul  
Civil



**DATE DESPRE IMOBILUL NR. 10821**

Oficiul de Cadastru și Publicitate Imobiliară DOLJ  
Biroul de Cadastru și Publicitate Imobiliară Craiova

**A. Partea I. Descrierea imobilului**

TEREN Extravilan

Adresa: Jud. Dolj, T9, P59

Nr. Crt	Nr cadastral Nr. topografic	Suprafața* (mp)	Observații / Referințe
A1		2.500	Sector cadastral:41 Teren neimprejmuit;

**B. Partea II. Proprietari și acte**

Inscrieri privitoare la dreptul de proprietate și alte drepturi reale	Referințe
/	
Act Administrativ nr. TDP 2590-44719, din 10/01/1997 emis de CJSDPAT DOLJ;	
B1	A1
Intabulare, drept de PROPRIETATE, dobandit prin Reconstituire, cota actuala 1/1, cota initiala 1/1	
1) MACAMIȚOIU CONSTANTIN, LIPSA CNP	

**C. Partea III. SARCINI .**

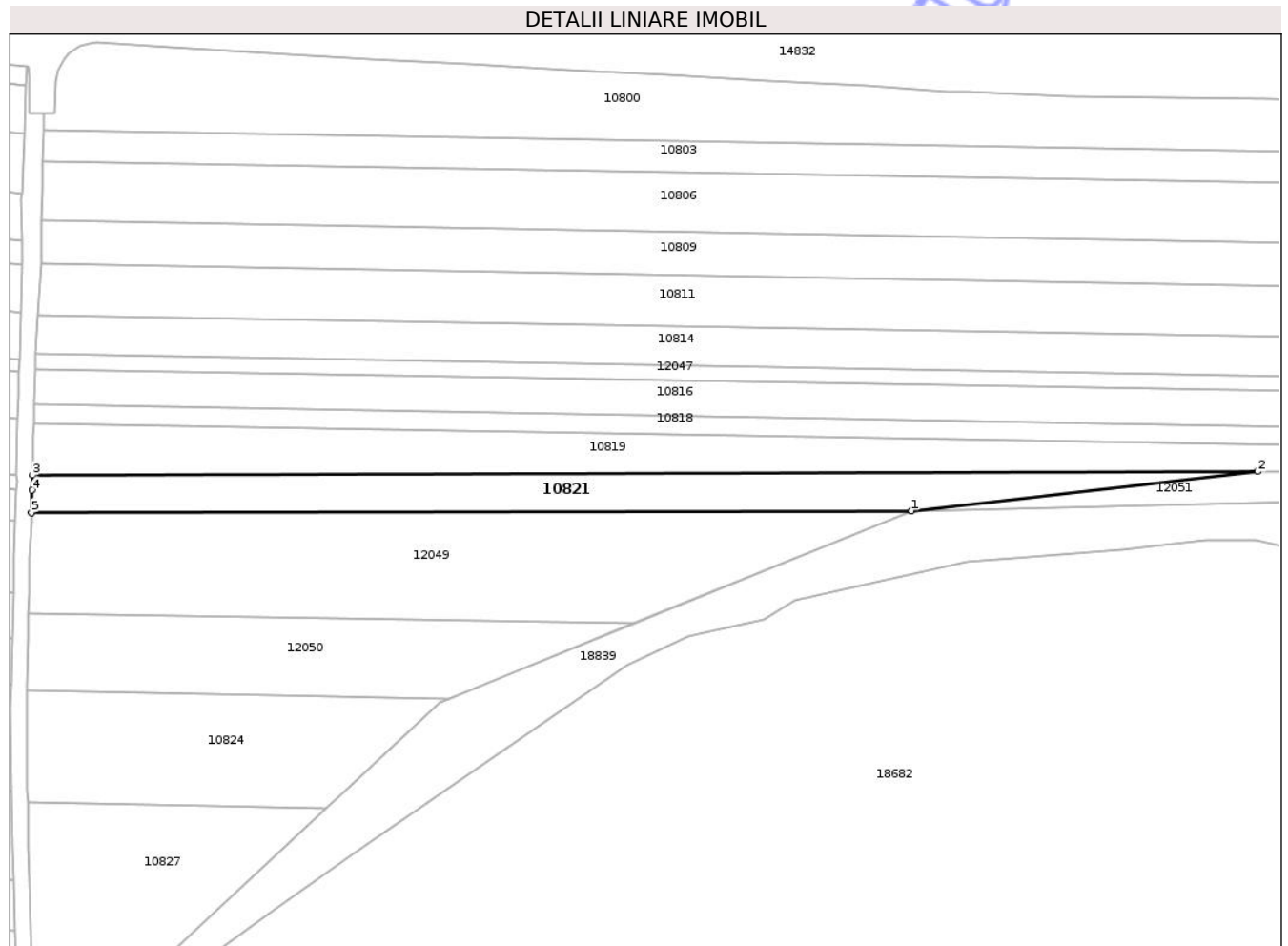
Inscrieri privind dezmembramintele dreptului de proprietate, drepturi reale de garanție și sarcini	Referințe
NU SUNT	

## Anexa Nr. 1 La Partea I

## Teren

Nr cadastral	Suprafața (mp)*	Observații / Referințe
	2.500	

\* Suprafața este determinată în planul de proiecție Stereo 70.



## Date referitoare la teren

Crt	Categorie folosință	Intra vilan	Suprafața (mp)	Tarla	Parcelă	Nr. topo	Observații / Referințe
1	arabil	NU	2.500	9	59	-	

## Lungime Segmente

1) Valorile lungimilor segmentelor sunt obținute din proiecție în plan.

Punct început	X / Y	Punct sfârșit	X / Y	Lungime segment (** (m)
1	405.987,585 306.877,365	2	406.074,202 306.887,188	87.172
2	406.074,202 306.887,188	3	405.767,509 306.886,304	306.694
3	405.767,509 306.886,304	4	405.767,416 306.882,536	3.769
4	405.767,416 306.882,536	5	405.767,276 306.876,937	5.601
5	405.767,276 306.876,937	1	405.987,585 306.877,365	220.309

\*\* Lungimile segmentelor sunt determinate în planul de proiecție Stereo 70 și sunt rotunjite la 1 milimetru.

\*\*\* Distanța dintre puncte este formată din segmente cumulate ce sunt mai mici decât valoarea 1 milimetru.

Neutilizabil în Circuitul  
Civil



**DATE DESPRE IMOBILUL NR. 10823**

Oficiul de Cadastru și Publicitate Imobiliară DOLJ  
Biroul de Cadastru și Publicitate Imobiliară Craiova

**A. Partea I. Descrierea imobilului**

TEREN Extravilan

Adresa: Jud. Dolj, T9, P150

Nr. Crt	Nr cadastral Nr. topografic	Suprafața* (mp)	Observații / Referințe
A1		5.000	Sector cadastral:41 Teren neimprejmuit;

**B. Partea II. Proprietari și acte**

Inscrieri privitoare la dreptul de proprietate și alte drepturi reale	Referințe
/	
Act Administrativ nr. TDP 3049-48362, din 19/04/2001 emis de CJSDPAT DOLJ;	
B1	A1
Intabulare, drept de PROPRIETATE, dobandit prin Reconstituire, cota actuala 1/1, cota initiala 1/1	
1) COSTACHE NICOLAE, LIPSA CNP	

**C. Partea III. SARCINI .**

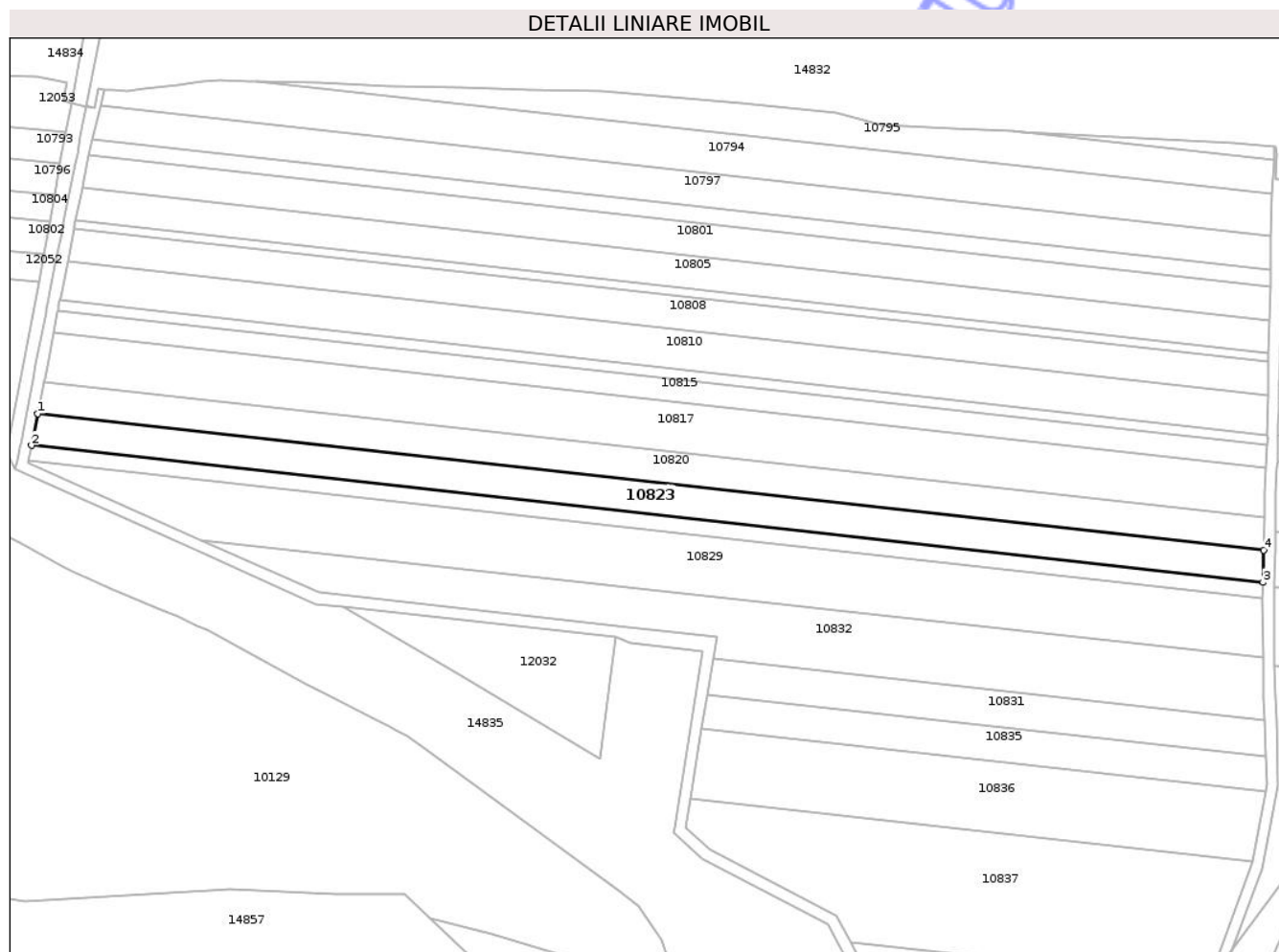
Inscrieri privind dezmembramintele dreptului de proprietate, drepturi reale de garanție și sarcini	Referințe
NU SUNT	

## Anexa Nr. 1 La Partea I

## Teren

Nr cadastral	Suprafața (mp)*	Observații / Referințe
	5.000	

\* Suprafața este determinată în planul de proiecție Stereo 70.



## Date referitoare la teren

Crt	Categorie folosință	Intra vilan	Suprafața (mp)	Tarla	Parcelă	Nr. topo	Observații / Referințe
1	arabil	NU	5.000	9	150	-	

## Lungime Segmente

1) Valorile lungimilor segmentelor sunt obținute din proiecție în plan.

Punct început	X / Y	Punct sfârșit	X / Y	Lungime segment (** (m)
1	405.327,463 306.893,815	2	405.325,259 306.882,59	11.439
2	405.325,259 306.882,59	3	405.762,116 306.834,024	439.548
3	405.762,116 306.834,024	4	405.762,41 306.845,461	11.441
4	405.762,41 306.845,461	1	405.327,463 306.893,815	437.627

\*\* Lungimile segmentelor sunt determinate în planul de proiecție Stereo 70 și sunt rotunjite la 1 milimetru.

\*\*\* Distanţa dintre puncte este formată din segmente cumulate ce sunt mai mici decât valoarea 1 milimetru.

Neutilizabil în Circuitul  
Civil



**DATE DESPRE IMOBILUL NR. 10825**

Oficiul de Cadastru și Publicitate Imobiliară DOLJ  
 Biroul de Cadastru și Publicitate Imobiliară Craiova

**A. Partea I. Descrierea imobilului**

TEREN Extravilan

Nr. CF vechi:1940  
 Nr. cadastral vechi:1867

Adresa: Jud. Dolj, T9, P151

Nr. Crt	Nr cadastral Nr. topografic	Suprafața* (mp)	Observații / Referințe
A1	36906	2.500	Sector cadastral:41 Teren neimprejmuit;

**B. Partea II. Proprietari și acte**

Inscrieri privitoare la dreptul de proprietate și alte drepturi reale	Referințe
<b>37076 / 23/05/2008</b>	
Act Notarial nr. 77, din 01/11/2006 emis de Np Marinescu MD (adeverinta nr 2000/06.05.2008 Prim Podari ; titlu de proprietate nr 2583-44719 din 01.01.1997, emis de CJ Dolj);	
B1	A1
Intabulare, drept de PROPRIETATE, dobandit prin Succesiune, cota actuala 1/1, cota initiala 1/1 1) <b>MOTOI IOANA, LIPSA CNP</b>	

**C. Partea III. SARCINI .**

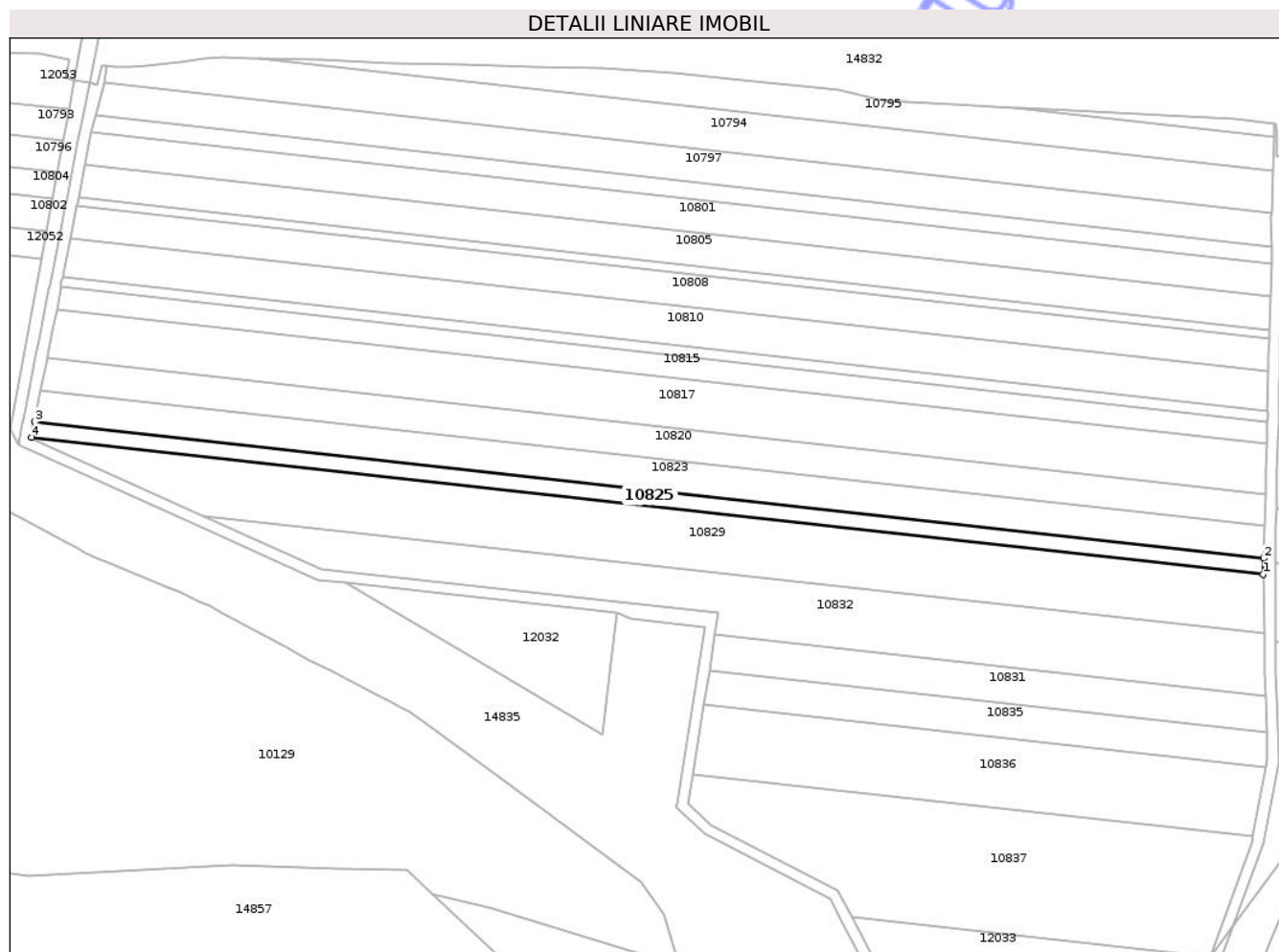
Inscrieri privind dezmembramintele dreptului de proprietate, drepturi reale de garanție și sarcini	Referințe
NU SUNT	

## Anexa Nr. 1 La Partea I

## Teren

Nr cadastral	Suprafața (mp)*	Observații / Referințe
36906	2.500	

\* Suprafața este determinată în planul de proiecție Stereo 70.



## Date referitoare la teren

Crt	Categorie folosință	Intra vilan	Suprafața (mp)	Tarla	Parcelă	Nr. topo	Observații / Referințe
1	arabil	NU	2.500	9	151	-	

## Lungime Segmente

1) Valorile lungimilor segmentelor sunt obținute din proiecție în plan.

Punct început	X / Y	Punct sfârșit	X / Y	Lungime segment (** (m)
1	405.761,97 306.828,323	2	405.762,116 306.834,024	5.703
2	405.762,116 306.834,024	3	405.325,259 306.882,59	439.548
3	405.325,259 306.882,59	4	405.324,161 306.876,996	5.701
4	405.324,161 306.876,996	1	405.761,97 306.828,323	440.506

\*\* Lungimile segmentelor sunt determinate în planul de proiecție Stereo 70 și sunt rotunjite la 1 milimetru.

\*\*\* Distanţa dintre puncte este formată din segmente cumulate ce sunt mai mici decât valoarea 1 milimetru.

Neutilizabil în Circuitul  
Civil





## DATE DESPRE IMOBILUL NR. 10925

Oficiul de Cadastru și Publicitate Imobiliară DOLJ  
Biroul de Cadastru și Publicitate Imobiliară Craiova

## A. Partea I. Descrierea imobilului

TEREN Extravilan

Adresa: Jud. Dolj, De 401/1

Nr. Crt	Nr cadastral Nr. topografic	Suprafața* (mp)	Observații / Referințe
A1		2.635	Sector cadastral:41 Teren neimprejmuit;

## B. Partea II. Proprietari și acte

Inscrieri privitoare la dreptul de proprietate și alte drepturi reale	Referințe
/	
Act Administrativ nr. Adeverinta de insusire nr.13443, din 22/10/2024 emis de PRIMARIA COMUNEI PODARI;	
B1	Inscrierea posesiei, drept de PROPRIETATE, dobandit prin Lege, cota actuala 1/1, cota initiala 1/1 1) NEIDENTIFICAT NEIDENTIFICAT, CIF:0000000000000
Act Normativ nr. Legea 7, din 13/03/1996 emis de PARLAMENTUL ROMÂNIEI (art.13);	
B2	Se notează mențiunea de proprietar neidentificat

## C. Partea III. SARCINI .

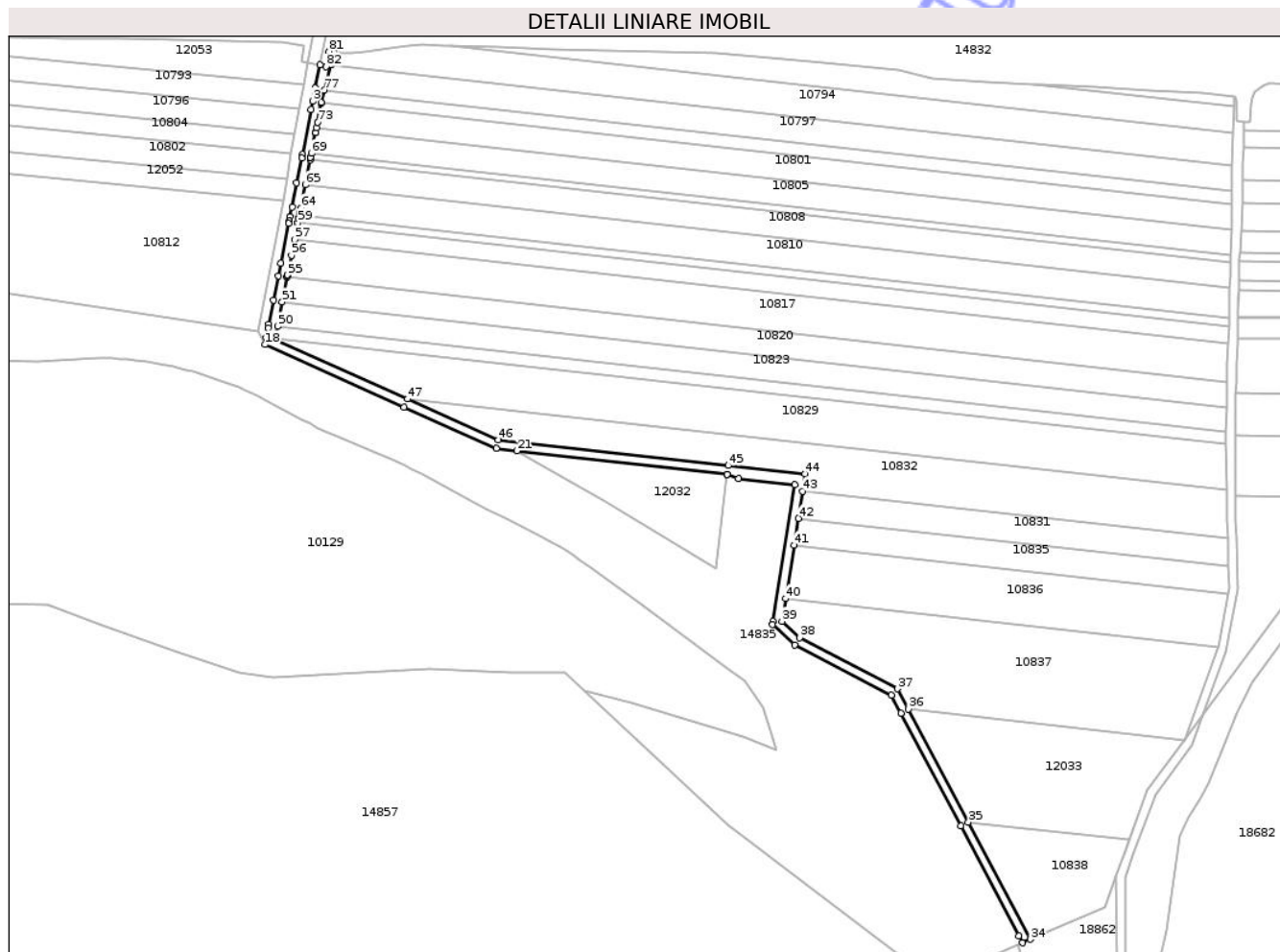
Inscrieri privind dezmembramintele dreptului de proprietate, drepturi reale de garanție și sarcini	Referințe
NU SUNT	

## Anexa Nr. 1 La Partea I

## Teren

Nr cadastral	Suprafața (mp)*	Observații / Referințe
	2.635	

\* Suprafața este determinată în planul de proiecție Stereo 70.



## Date referitoare la teren

Crt	Categorie folosință	Intra vilan	Suprafața (mp)	Tarla	Parcelă	Nr. topo	Observații / Referințe
1	drum	NU	2.635	De 401/1	-	-	

## Lungime Segmente

1) Valorile lungimilor segmentelor sunt obținute din proiecție în plan.

Punct început	X / Y	Punct sfârșit	X / Y	Lungime segment	Punct început	X / Y	Punct sfârșit	X / Y	Lungime segment	Punct început	X / Y	Punct sfârșit	X / Y	Lungime segment
1	405.344,792 307.002,83	2	405.342,699 306.992,17	10.864	2	405.342,699 306.992,17	3	405.341,511 306.986,122	6.164	3	405.341,511 306.986,122	4	405.340,766 306.982,326	3.868
4	405.340,766 306.982,326	5	405.336,689 306.961,561	21.161	5	405.336,689 306.961,561	6	405.336,382 306.960,0	1.591	6	405.336,382 306.960,0	7	405.334,12 306.948,48	11.74
7	405.334,12 306.948,48	8	405.331,938 306.937,365	11.327	8	405.331,938 306.937,365	9	405.331,074 306.932,965	4.484	9	405.331,074 306.932,965	10	405.330,703 306.931,076	1.925
10	405.330,703 306.931,076	11	405.330,478 306.929,928	1.17	11	405.330,478 306.929,928	12	405.326,865 306.911,529	18.75	12	405.326,865 306.911,529	13	405.325,752 306.905,861	5.776
13	405.325,752 306.905,861	14	405.323,538 306.894,586	11.49	14	405.323,538 306.894,586	15	405.321,334 306.883,36	11.44	15	405.321,334 306.883,36	16	405.321,054 306.881,932	1.455
16	405.321,054 306.881,932	17	405.320,148 306.877,318	4.702	17	405.320,148 306.877,318	18	405.319,535 306.874,199	3.179	18	405.319,535 306.874,199	19	405.383,489 306.845,5	70.098

Punct început	X / Y	Punct sfârșit	X / Y	Lungime segment	Punct început	X / Y	Punct sfârșit	X / Y	Lungime segment	Punct început	X / Y	Punct sfârșit	X / Y	Lungime segment
19	405.383,489 306.845,5	20	405.425,947 306.826,448	46.537	20	405.425,947 306.826,448	21	405.435,601 306.825,375	9.713	21	405.435,601 306.825,375	22	405.532,303 306.814,624	97.298
22	405.532,303 306.814,624	23	405.532,313 306.814,623	0.01	23	405.532,313 306.814,623	24	405.537,498 306.812,663	5.543	24	405.537,498 306.812,663	25	405.563,465 306.809,749	26.13
25	405.563,465 306.809,749	26	405.553,527 306.746,945	63.585	26	405.553,527 306.746,945	27	405.553,243 306.745,466	1.506	27	405.553,243 306.745,466	28	405.563,352 306.736,068	13.803
28	405.563,352 306.736,068	29	405.607,914 306.712,947	50.203	29	405.607,914 306.712,947	30	405.612,289 306.704,694	9.341	30	405.612,289 306.704,694	31	405.639,845 306.652,719	58.828
31	405.639,845 306.652,719	32	405.666,605 306.602,332	57.052	32	405.666,605 306.602,332	33	405.668,276 306.599,092	3.646	33	405.668,276 306.599,092	34	405.671,951 306.600,7	4.011
34	405.671,951 306.600,7	35	405.643,379 306.654,593	60.998	35	405.643,379 306.654,593	36	405.615,823 306.706,568	58.828	36	405.615,823 306.706,568	37	405.610,864 306.715,923	10.588
37	405.610,864 306.715,923	38	405.565,678 306.739,368	50.906	38	405.565,678 306.739,368	39	405.557,527 306.746,945	11.129	39	405.557,527 306.746,945	40	405.559,173 306.757,354	10.538
40	405.559,173 306.757,354	41	405.563,069 306.781,982	24.934	41	405.563,069 306.781,982	42	405.565,019 306.794,313	12.484	42	405.565,019 306.794,313	43	405.566,992 306.806,784	12.626
43	405.566,992 306.806,784	44	405.568,236 306.814,654	7.968	44	405.568,236 306.814,654	45	405.532,745 306.818,6	35.71	45	405.532,745 306.818,6	46	405.427,012 306.830,354	106.384
46	405.427,012 306.830,354	47	405.385,127 306.849,149	45.909	47	405.385,127 306.849,149	48	405.324,073 306.876,547	66.92	48	405.324,073 306.876,547	49	405.324,161 306.876,996	0.458
49	405.324,161 306.876,996	50	405.325,259 306.882,59	5.701	50	405.325,259 306.882,59	51	405.327,463 306.893,815	11.439	51	405.327,463 306.893,815	52	405.329,677 306.905,09	11.49
52	405.329,677 306.905,09	53	405.329,784 306.905,633	0.553	53	405.329,784 306.905,633	54	405.329,883 306.906,137	0.514	54	405.329,883 306.906,137	55	405.329,895 306.906,198	0.062
55	405.329,895 306.906,198	56	405.331,656 306.915,168	9.141	56	405.331,656 306.915,168	57	405.333,107 306.922,557	7.53	57	405.333,107 306.922,557	58	405.334,527 306.929,789	7.37
58	405.334,527 306.929,789	59	405.334,628 306.930,305	0.526	59	405.334,628 306.930,305	60	405.334,758 306.932,414	2.113	60	405.334,758 306.932,414	61	405.335,345 306.933,956	1.65
61	405.335,345 306.933,956	62	405.335,542 306.934,958	1.021	62	405.335,542 306.934,958	63	405.335,554 306.935,02	0.063	63	405.335,554 306.935,02	64	405.335,951 306.937,042	2.061
64	405.335,951 306.937,042	65	405.338,045 306.947,709	10.871	65	405.338,045 306.947,709	66	405.340,307 306.959,229	11.74	66	405.340,307 306.959,229	67	405.340,496 306.960,19	0.979
67	405.340,496 306.960,19	68	405.340,498 306.960,201	0.011	68	405.340,498 306.960,201	69	405.340,897 306.962,232	2.07	69	405.340,897 306.962,232	70	405.342,765 306.971,744	9.694
70	405.342,765 306.971,744	71	405.342,778 306.971,808	0.065	71	405.342,778 306.971,808	72	405.343,172 306.973,818	2.048	72	405.343,172 306.973,818	73	405.343,683 306.976,42	2.652
73	405.343,683 306.976,42	74	405.345,436 306.985,351	9.101	74	405.345,436 306.985,351	75	405.345,457 306.985,459	0.11	75	405.345,457 306.985,459	76	405.345,46 306.985,47	0.011
76	405.345,46 306.985,47	77	405.346,908 306.991,253	5.962	77	405.346,908 306.991,253	78	405.349,787 307.002,745	11.847	78	405.349,787 307.002,745	79	405.349,806 307.002,842	0.099
79	405.349,806 307.002,842	80	405.351,004 307.008,796	6.073	80	405.351,004 307.008,796	81	405.348,933 307.009,028	2.084	81	405.348,933 307.009,028	82	405.347,613 307.002,02	7.131
82	405.347,613 307.002,02	1	405.344,792 307.002,83	2.935										

\*\* Lungimile segmentelor sunt determinate în planul de proiecție Stereo 70 și sunt rotunjite la 1 milimetru.

\*\*\* Distanța dintre puncte este formată din segmente cumulate ce sunt mai mici decât valoarea 1 milimetru.





## DATE DESPRE IMOBILUL NR. 12066

Oficiul de Cadastru și Publicitate Imobiliară DOLJ  
Biroul de Cadastru și Publicitate Imobiliară Craiova

## A. Partea I. Descrierea imobilului

TEREN Extravilan

Adresa: Jud. Dolj, CN 400

Nr. Crt	Nr cadastral Nr. topografic	Suprafața* (mp)	Observații / Referințe
A1		612	Sector cadastral:41 Teren neimprejmuit;

## B. Partea II. Proprietari și acte

Inscrieri privitoare la dreptul de proprietate și alte drepturi reale	Referințe
/	
Act Administrativ nr. Adeverinta de insusire nr.13443, din 22/10/2024 emis de Primăria Podari;	
B1	Inscrierea posesiei, drept de PROPRIETATE, dobandit prin Lege, cota actuala 1/1, cota initiala 1/1
	1) NEIDENTIFICAT NEIDENTIFICAT, CIF:0000000000000
Act Normativ nr. Legea 7, din 13/03/1996 emis de Parlamentul Romaniei (art.13);	
B2	Se noteaza mentiunea de proprietar neidentificat.

## C. Partea III. SARCINI .

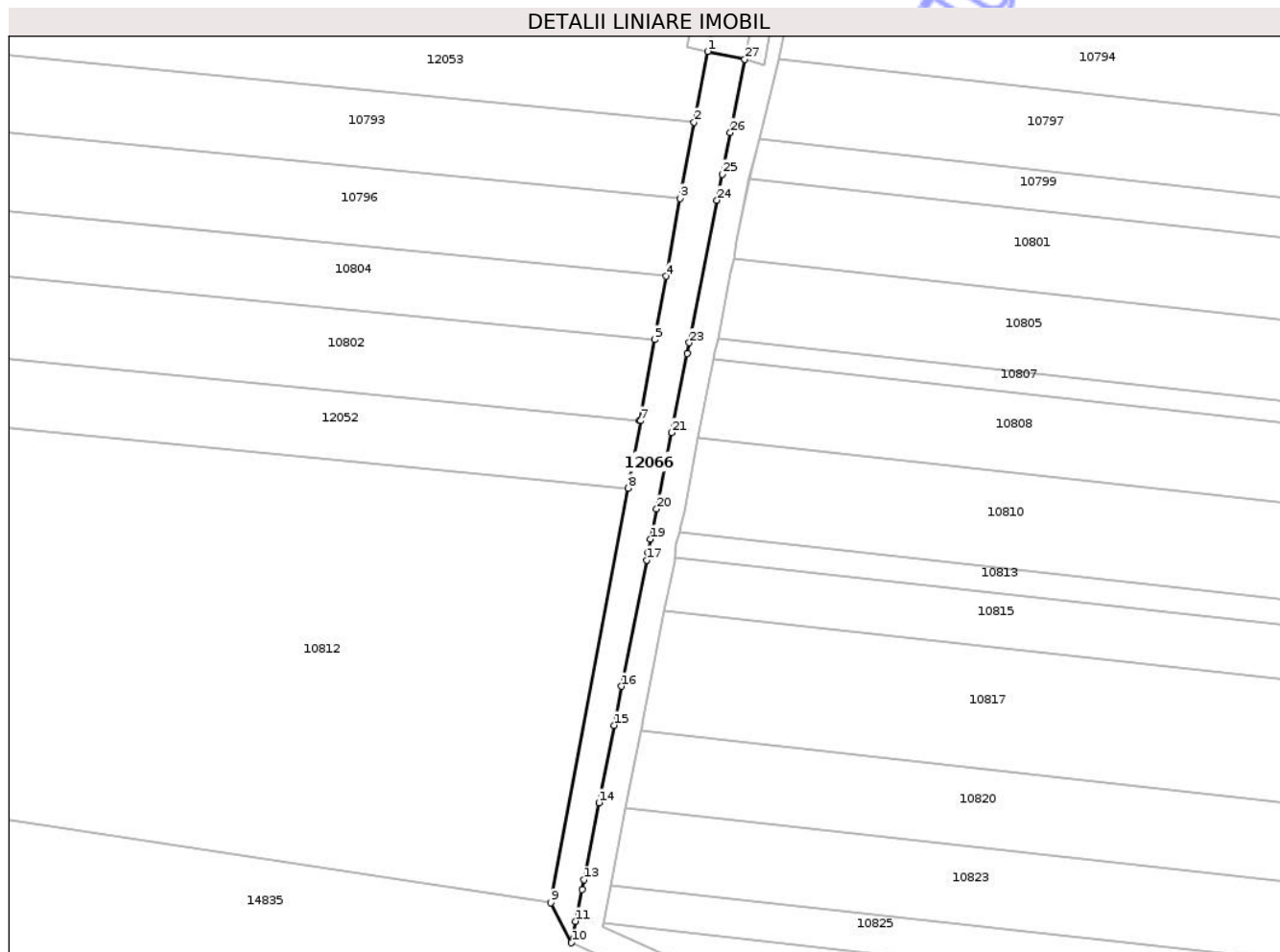
Inscrieri privind dezmembramintele dreptului de proprietate, drepturi reale de garanție și sarcini	Referințe
NU SUNT	

## Anexa Nr. 1 La Partea I

## Teren

Nr cadastral	Suprafața (mp)*	Observații / Referințe
	612	

\* Suprafața este determinată în planul de proiecție Stereo 70.



## Date referitoare la teren

Crt	Categorie folosință	Intra vilan	Suprafața (mp)	Tarla	Parcelă	Nr. topo	Observații / Referințe
1	curți constructii	NU	612	CN 400	-	-	

## Lungime Segmente

1) Valorile lungimilor segmentelor sunt obținute din proiecție în plan.

Punct început	X / Y	Punct sfârșit	X / Y	Lungime segment (** (m)
1	405.339,384 307.003,985	2	405.337,412 306.993,657	10.515
3	405.335,383 306.982,572	4	405.333,313 306.971,255	11.505
5	405.331,624 306.962,026	6	405.329,462 306.950,209	12.013
7	405.329,611 306.950,194	8	405.327,802 306.940,39	9.969
9	405.316,511 306.880,023	10	405.319,535 306.874,199	6.562

Punct început	X / Y	Punct sfârșit	X / Y	Lungime segment (** (m)
2	405.337,412 306.993,657	3	405.335,383 306.982,572	11.269
4	405.333,313 306.971,255	5	405.331,624 306.962,026	9.382
6	405.329,462 306.950,209	7	405.329,611 306.950,194	0.15
8	405.327,802 306.940,39	9	405.316,511 306.880,023	61.414
10	405.319,535 306.874,199	11	405.320,148 306.877,318	3.179

Punct început	X / Y	Punct sfârșit	X / Y	Lungime segment (** (m)
11	405.320,148 306.877,318	12	405.321,054 306.881,932	4.702
13	405.321,334 306.883,36	14	405.323,538 306.894,586	11.44
15	405.325,752 306.905,861	16	405.326,865 306.911,529	5.776
17	405.330,478 306.929,928	18	405.330,703 306.931,076	1.17
19	405.331,074 306.932,965	20	405.331,938 306.937,365	4.484
21	405.334,12 306.948,48	22	405.336,382 306.960,0	11.74
23	405.336,689 306.961,561	24	405.340,766 306.982,326	21.161
25	405.341,511 306.986,122	26	405.342,699 306.992,17	6.164
27	405.344,792 307.002,83	1	405.339,384 307.003,985	5.53

Punct început	X / Y	Punct sfârșit	X / Y	Lungime segment (** (m)
12	405.321,054 306.881,932	13	405.321,334 306.883,36	1.455
14	405.323,538 306.894,586	15	405.325,752 306.905,861	11.49
16	405.326,865 306.911,529	17	405.330,478 306.929,928	18.75
18	405.330,703 306.931,076	19	405.331,074 306.932,965	1.925
20	405.331,938 306.937,365	21	405.334,12 306.948,48	11.327
22	405.336,382 306.960,0	23	405.336,689 306.961,561	1.591
24	405.340,766 306.982,326	25	405.341,511 306.986,122	3.868
26	405.342,699 306.992,17	27	405.344,792 307.002,83	10.864

\*\* Lungimile segmentelor sunt determinate în planul de proiecție Stereo 70 și sunt rotunjite la 1 milimetru.

\*\*\* Distanța dintre puncte este formată din segmente cumulate ce sunt mai mici decât valoarea 1 milimetru.

Neutilizabil în  
Civil



**DATE DESPRE IMOBILUL NR. 10809**

Oficiul de Cadastru și Publicitate Imobiliară DOLJ  
Biroul de Cadastru și Publicitate Imobiliară Craiova

**A. Partea I. Descrierea imobilului**

TEREN Extravilan

Nr. CF vechi:112  
Nr. cadastral vechi:144

Adresa: Jud. Dolj, T9, P52

Nr. Crt	Nr cadastral Nr. topografic	Suprafața* (mp)	Observații / Referințe
A1	30756	5.500	Sector cadastral:41 Teren neimprejmuit; sat Facai, T 9, P 52,.

**B. Partea II. Proprietari și acte**

Inscrieri privitoare la dreptul de proprietate și alte drepturi reale	Referințe
<b>8302 / 11/02/2008</b>	
Act Notarial nr. aut. nr. 454/2008, din 01/01/2008 emis de NP Defta FL;	
B1	A1
Intabulare, drept de PROPRIETATE, dobandit prin Conventie, cota actuala 1/1, cota initiala 1/1	
1) GHEORGHITA CONSTANTIN, LIPSA CNP	
2) GHEORGHITA LEONTINA, LIPSA CNP	
OBSERVATII: (provenita din conversia CF 112)	

**C. Partea III. SARCINI .**

Inscrieri privind dezmembramintele dreptului de proprietate, drepturi reale de garanție și sarcini	Referințe
NU SUNT	

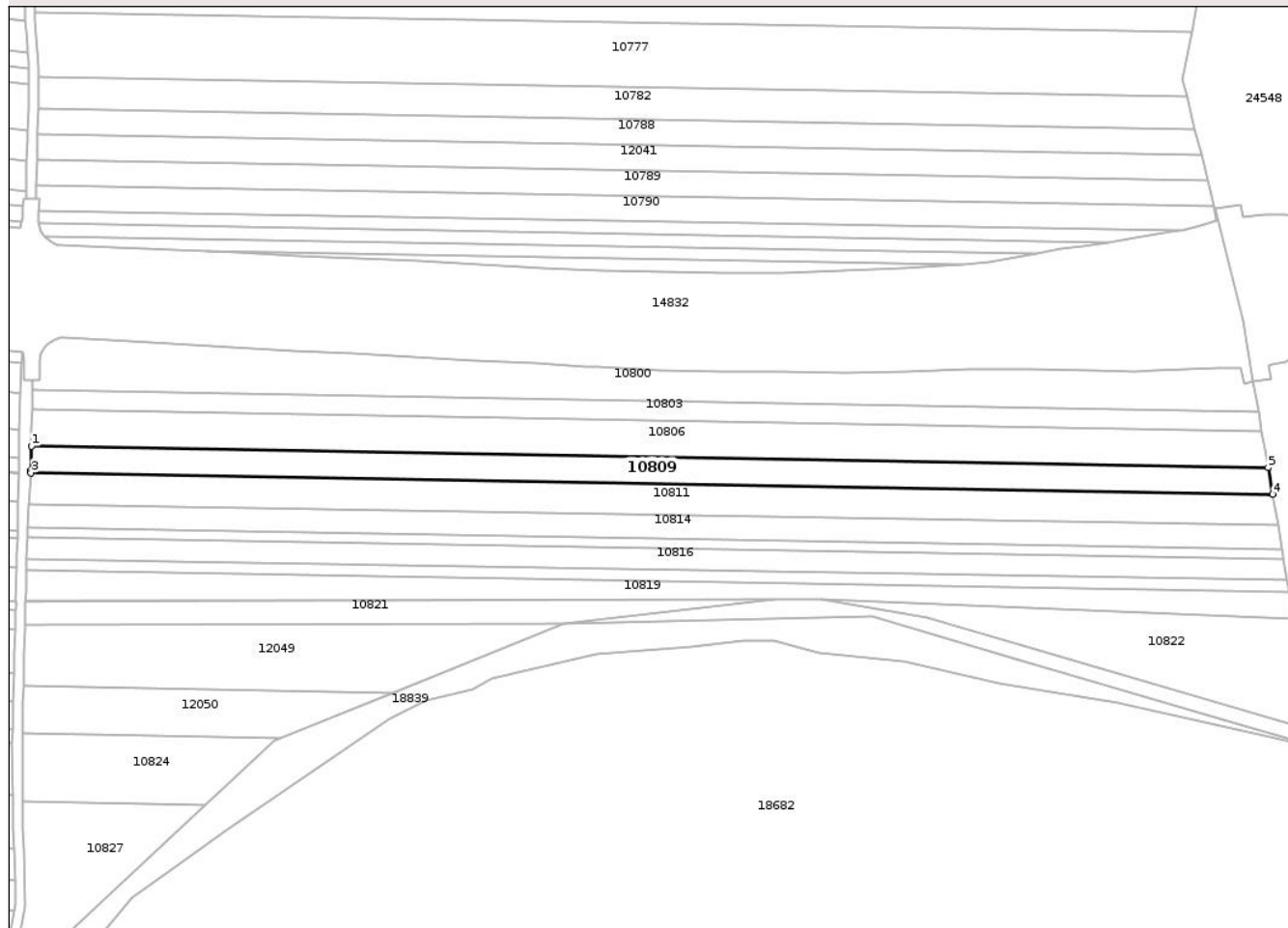
## Anexa Nr. 1 La Partea I

## Teren

Nr cadastral	Suprafața (mp)*	Observații / Referințe
30756	5.500	sat Facai, T 9, P 52,.

\* Suprafața este determinată în planul de proiecție Stereo 70.

## DETALII LINIARE IMOBIL



## Date referitoare la teren

Crt	Categorie folosință	Intra vilan	Suprafața (mp)	Tarla	Parcelă	Nr. topo	Observații / Referințe
1	arabil	NU	5.500	9	52	-	

## Lungime Segmente

1) Valorile lungimilor segmentelor sunt obținute din proiecție în plan.

Punct început	X / Y	Punct sfârșit	X / Y	Lungime segment (** (m)
1	405.769,827 306.949,86	2	405.769,706 306.939,996	9.865
2	405.769,706 306.939,996	3	405.769,649 306.939,022	0.976
3	405.769,649 306.939,022	4	406.278,027 306.930,237	508.454
4	406.278,027 306.930,237	5	406.276,159 306.941,11	11.032
5	406.276,159 306.941,11	1	405.769,827 306.949,86	506.408

\*\* Lungimile segmentelor sunt determinate în planul de proiecție Stereo 70 și sunt rotunjite la 1 milimetru.

\*\*\* Distanța dintre puncte este formată din segmente cumulate ce sunt mai mici decât valoarea 1 milimetru.

Neutilizabil în Circuitul  
Civil





## DATE DESPRE IMOBILUL NR. 12089

Oficiul de Cadastru și Publicitate Imobiliară DOLJ  
Biroul de Cadastru și Publicitate Imobiliară Craiova

## A. Partea I. Descrierea imobilului

TEREN Extravilan

Adresa: Jud. Dolj, De 401/2

Nr. Crt	Nr cadastral Nr. topografic	Suprafața* (mp)	Observații / Referințe
A1		1.183	Sector cadastral:41 Teren neimprejmuit;

## B. Partea II. Proprietari și acte

Inscrieri privitoare la dreptul de proprietate și alte drepturi reale	Referințe
/	
Act Administrativ nr. Adeverinta de insusire nr.13443, din 22/10/2024 emis de Primăria Podari;	
B1	Inscrierea posesiei, drept de PROPRIETATE, dobandit prin Lege, cota actuala 1/1, cota initiala 1/1
	1) NEIDENTIFICAT NEIDENTIFICAT, CIF:0000000000000
Act Normativ nr. Legea 7, din 13/03/1996 emis de Parlamentul Romaniei (art.13);	
B2	Se noteaza mentiunea de proprietar neidentificat.

## C. Partea III. SARCINI .

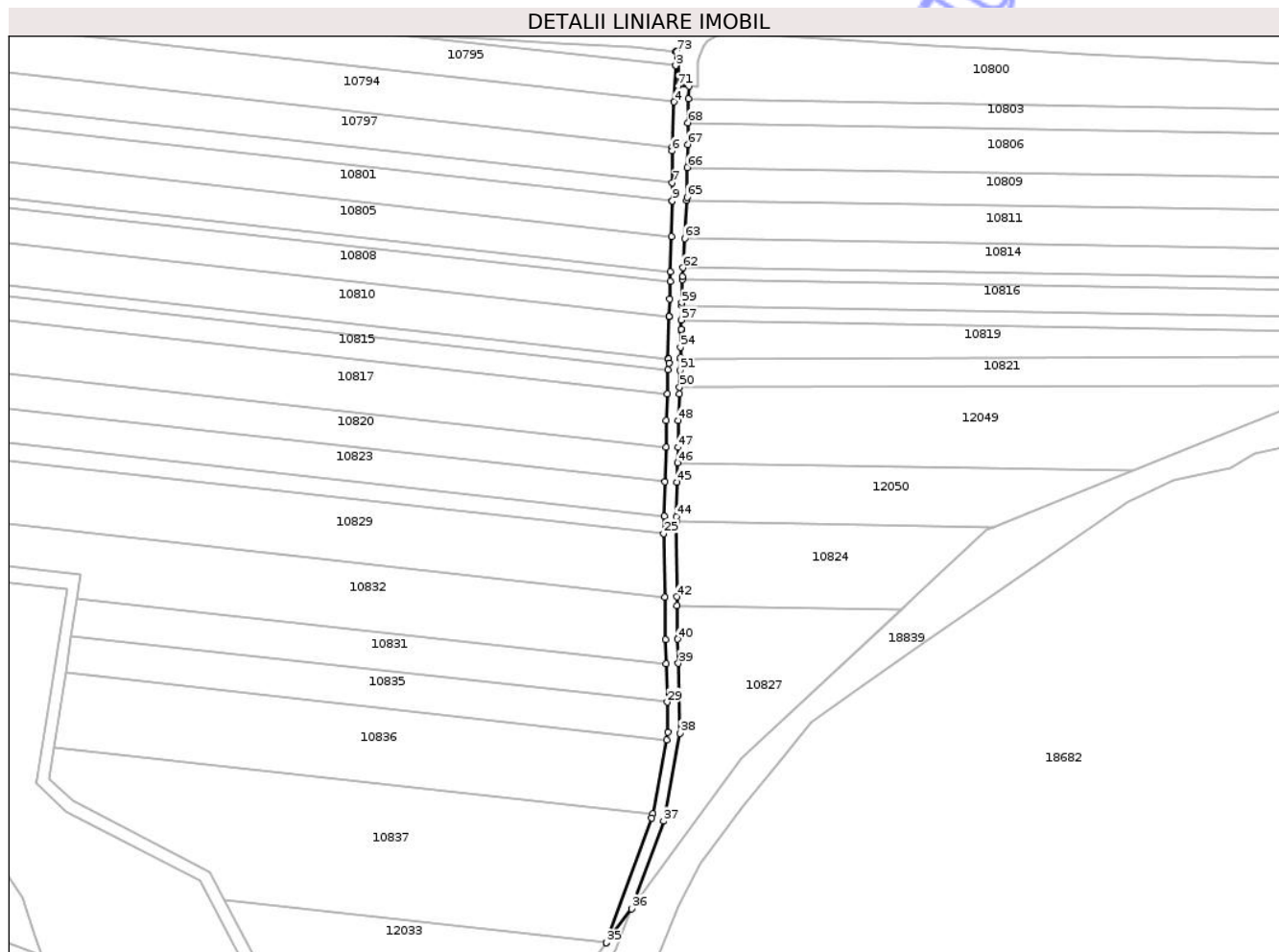
Inscrieri privind dezmembramintele dreptului de proprietate, drepturi reale de garanție și sarcini	Referințe
NU SUNT	

## Anexa Nr. 1 La Partea I

## Teren

Nr cadastral	Suprafața (mp)*	Observații / Referințe
	1.183	

\* Suprafața este determinată în planul de proiecție Stereo 70.



## Date referitoare la teren

Crt	Categorie folosință	Intravilan	Suprafața (mp)	Tarla	Parcelă	Nr. topo	Observații / Referințe
1	drum	NU	1.183	De 401/2	-	-	

## Lungime Segmente

1) Valorile lungimilor segmentelor sunt obținute din proiecție în plan.

Punct început	X / Y	Punct sfârșit	X / Y	Lungime segment	Punct început	X / Y	Punct sfârșit	X / Y	Lungime segment	Punct început	X / Y	Punct sfârșit	X / Y	Lungime segment
1	405.766,076 306.988,405	2	405.765,956 306.983,706	4.701	2	405.765,956 306.983,706	3	405.765,956 306.983,693	0.013	3	405.765,956 306.983,693	4	405.765,458 306.971,613	12.09
4	405.765,458 306.971,613	5	405.764,843 306.956,701	14.925	5	405.764,843 306.956,701	6	405.764,787 306.955,342	1.36	6	405.764,787 306.955,342	7	405.764,8 306.944,795	10.547
7	405.764,8 306.944,795	8	405.764,808 306.938,839	5.956	8	405.764,808 306.938,839	9	405.764,805 306.938,749	0.09	9	405.764,805 306.938,749	10	405.764,503 306.926,978	11.775
10	405.764,503 306.926,978	11	405.764,2 306.915,172	11.81	11	405.764,2 306.915,172	12	405.764,147 306.912,109	3.063	12	405.764,147 306.912,109	13	405.763,931 306.906,148	5.965
13	405.763,931 306.906,148	14	405.763,857 306.900,372	5.776	14	405.763,857 306.900,372	15	405.763,82 306.900,374	0.037	15	405.763,82 306.900,374	16	405.763,46 306.886,361	14.018
16	405.763,46 306.886,361	17	405.763,588 306.886,355	0.128	17	405.763,588 306.886,355	18	405.763,828 306.884,825	1.549	18	405.763,828 306.884,825	19	405.763,417 306.882,636	2.227

Punct început	X / Y	Punct sfârșit	X / Y	Lungime segment	Punct început	X / Y	Punct sfârșit	X / Y	Lungime segment	Punct început	X / Y	Punct sfârșit	X / Y	Lungime segment
19	405.763,417 306.882,636	20	405.763,22 306.874,74	7.898	20	405.763,22 306.874,74	21	405.762,724 306.865,881	8.873	21	405.762,724 306.865,881	22	405.762,705 306.856,95	8.931
22	405.762,705 306.856,95	23	405.762,41 306.845,461	11.493	23	405.762,41 306.845,461	24	405.762,116 306.834,024	11.441	24	405.762,116 306.834,024	25	405.761,97 306.828,323	5.703
25	405.761,97 306.828,323	26	405.762,285 306.807,22	21.105	26	405.762,285 306.807,22	27	405.762,496 306.793,058	14.164	27	405.762,496 306.793,058	28	405.762,844 306.785,011	8.055
28	405.762,844 306.785,011	29	405.763,174 306.772,284	12.731	29	405.763,174 306.772,284	30	405.763,434 306.762,248	10.039	30	405.763,434 306.762,248	31	405.762,962 306.759,76	2.532
31	405.762,962 306.759,76	32	405.758,303 306.735,217	24.981	32	405.758,303 306.735,217	33	405.758,029 306.733,774	1.469	33	405.758,029 306.733,774	34	405.742,977 306.692,474	43.957
34	405.742,977 306.692,474	35	405.742,94 306.692,373	0.108	35	405.742,94 306.692,373	36	405.751,236 306.703,685	14.028	36	405.751,236 306.703,685	37	405.761,898 306.732,704	30.916
37	405.761,898 306.732,704	38	405.767,444 306.761,923	29.741	38	405.767,444 306.761,923	39	405.766,842 306.785,149	23.234	39	405.766,842 306.785,149	40	405.766,495 306.793,174	8.032
40	405.766,495 306.793,174	41	405.766,327 306.804,405	11.232	41	405.766,327 306.804,405	42	405.766,285 306.807,28	2.875	42	405.766,285 306.807,28	43	405.766,125 306.832,322	25.043
43	405.766,125 306.832,322	44	405.766,115 306.833,922	1.6	44	405.766,115 306.833,922	45	405.766,409 306.845,359	11.441	45	405.766,409 306.845,359	46	405.766,573 306.851,768	6.411
46	405.766,573 306.851,768	47	405.766,705 306.856,89	5.124	47	405.766,705 306.856,89	48	405.766,743 306.865,767	8.877	48	405.766,743 306.865,767	49	405.767,217 306.874,583	8.829
49	405.767,217 306.874,583	50	405.767,276 306.876,937	2.355	50	405.767,276 306.876,937	51	405.767,416 306.882,536	5.601	51	405.767,416 306.882,536	52	405.767,509 306.886,304	3.769
52	405.767,509 306.886,304	53	405.767,519 306.886,702	0.398	53	405.767,519 306.886,702	54	405.767,56 306.890,201	3.499	54	405.767,56 306.890,201	55	405.767,703 306.895,75	5.551
55	405.767,703 306.895,75	56	405.767,754 306.896,136	0.389	56	405.767,754 306.896,136	57	405.767,831 306.899,234	3.099	57	405.767,831 306.899,234	58	405.767,946 306.903,92	4.687
58	405.767,946 306.903,92	59	405.767,97 306.904,889	0.969	59	405.767,97 306.904,889	60	405.768,151 306.912,65	7.763	60	405.768,151 306.912,65	61	405.768,174 306.913,622	0.972
61	405.768,174 306.913,622	62	405.768,343 306.916,538	2.921	62	405.768,343 306.916,538	63	405.768,909 306.926,285	9.763	63	405.768,909 306.926,285	64	405.769,649 306.939,022	12.758
64	405.769,649 306.939,022	65	405.769,706 306.939,996	0.976	65	405.769,706 306.939,996	66	405.769,827 306.949,86	9.865	66	405.769,827 306.949,86	67	405.769,92 306.957,498	7.639
67	405.769,92 306.957,498	68	405.770,08 306.964,708	7.212	68	405.770,08 306.964,708	69	405.770,256 306.972,662	7.956	69	405.770,256 306.972,662	70	405.770,348 306.976,822	4.161
70	405.770,348 306.976,822	71	405.766,711 306.976,876	3.637	71	405.766,711 306.976,876	72	405.766,85 306.986,09	9.215	72	405.766,85 306.986,09	73	405.766,465 306.988,364	2.306
73	405.766,465 306.988,364	1	405.766,076 306.988,405	0.391										

\*\* Lungimile segmentelor sunt determinate în planul de proiecție Stereo 70 și sunt rotunjite la 1 milimetru.

\*\*\* Distanța dintre puncte este formată din segmente cumulate ce sunt mai mici decât valoarea 1 milimetru.



**DATE DESPRE IMOBILUL NR. 10811**

Oficiul de Cadastru și Publicitate Imobiliară DOLJ  
Biroul de Cadastru și Publicitate Imobiliară Craiova

**A. Partea I. Descrierea imobilului**

TEREN Extravilan

Nr. CF vechi:1780  
Nr. cadastral vechi:1777

Adresa: Jud. Dolj, T9, P53

Nr. Crt	Nr cadastral Nr. topografic	Suprafața* (mp)	Observații / Referințe
A1	36953	6.500	Sector cadastral:41 Teren neimprejmuit;

**B. Partea II. Proprietari și acte**

Inscrieri privitoare la dreptul de proprietate și alte drepturi reale		Referințe
<b>29383 / 21/04/2008</b>		
Act Notarial nr. aut nr 1380, din 18/04/2008 emis de NP Defta FI;		
B1	Intabulare, drept de PROPRIETATE, dobandit prin Conventie, cota actuala 1/2, cota initiala 1/2 1) GHEORGHITA LEONTINA, LIPSA CNP	A1
<b>15014 / 31/01/2022</b>		
Act Notarial nr. Certificat de mostenitor nr. 03, din 28/01/2022 emis de Tomita Sebastian;		
B3	Intabulare, drept de PROPRIETATE, dobandit prin Succesiune, cota actuala 1/8, cota initiala 1/8 1) GHEORGHITA LEONTINA	A1
<b>26590 / 15/02/2022</b>		
Act Notarial nr. Contract de donatie aut. nr. 117, din 14/02/2022 emis de Tomita Sebastian;		
B5	Intabulare, drept de PROPRIETATE, dobandit prin Conventie, cota actuala 3/8, cota initiala 3/8 1) GHEORGHITA LEONTINA	A1

**C. Partea III. SARCINI .**

Inscrieri privind dezmembramintele dreptului de proprietate, drepturi reale de garanție și sarcini	Referințe
NU SUNT	

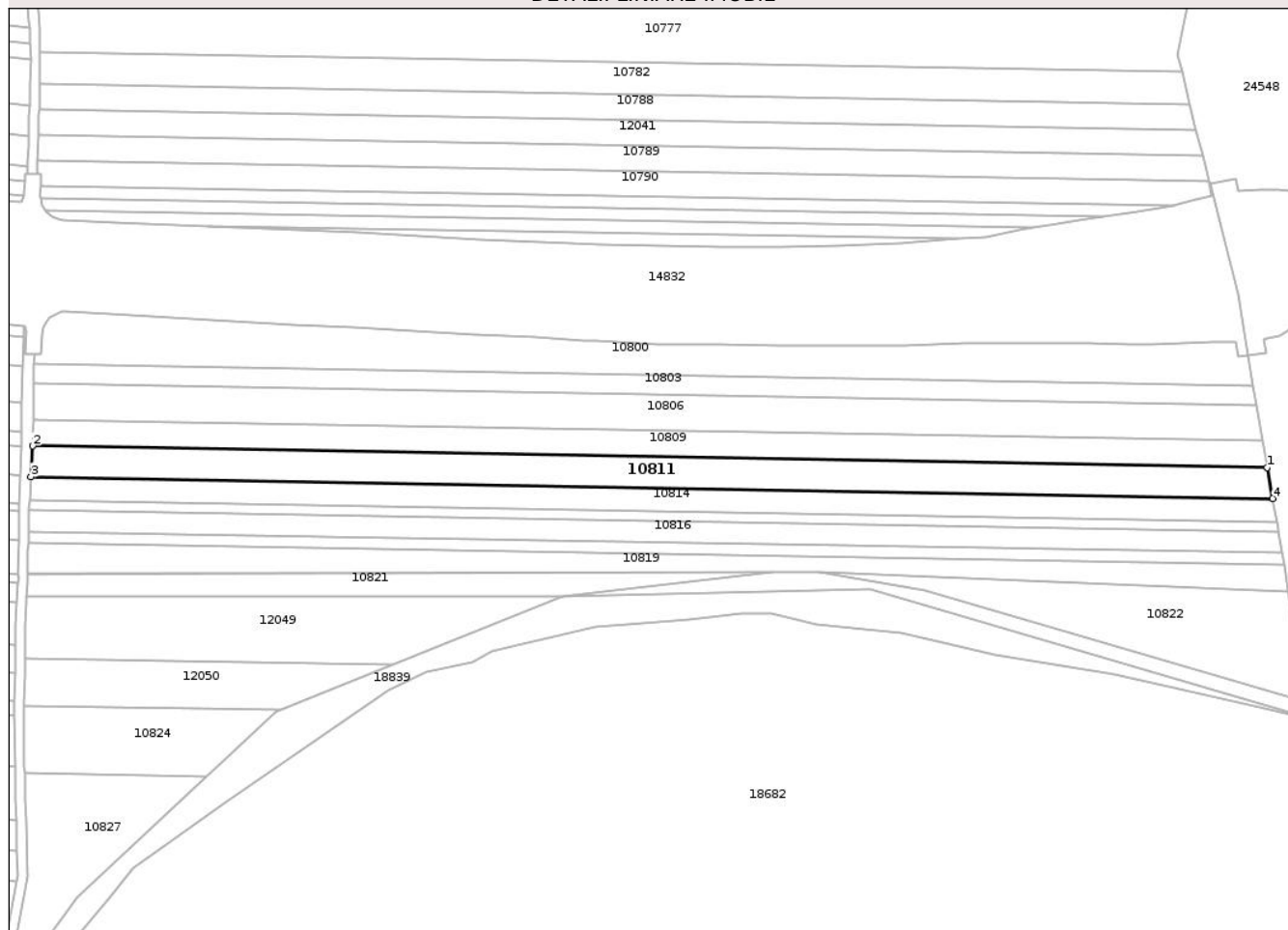
## Anexa Nr. 1 La Partea I

## Teren

Nr cadastral	Suprafața (mp)*	Observații / Referințe
36953	6.500	

\* Suprafața este determinată în planul de proiecție Stereo 70.

## DETALII LINIARE IMOBIL



## Date referitoare la teren

Crt	Categorie folosință	Intra vilan	Suprafața (mp)	Tarla	Parcelă	Nr. topo	Observații / Referințe
1	arabil	NU	6.500	9	53	-	

## Lungime Segmente

1) Valorile lungimilor segmentelor sunt obținute din proiecție în plan.

Punct început	X / Y	Punct sfârșit	X / Y	Lungime segment (** (m)
1	406.278,027 306.930,237	2	405.769,649 306.939,022	508.454
2	405.769,649 306.939,022	3	405.768,909 306.926,285	12.758
3	405.768,909 306.926,285	4	406.280,223 306.917,45	511.39
4	406.280,223 306.917,45	1	406.278,027 306.930,237	12.974

\*\* Lungimile segmentelor sunt determinate în planul de proiecție Stereo 70 și sunt rotunjite la 1 milimetru.

\*\*\* Distanţa dintre puncte este formată din segmente cumulate ce sunt mai mici decât valoarea 1 milimetru.

Neutilizabil în Circuitul  
Civil



**DATE DESPRE IMOBILUL NR. 10814**

Oficiul de Cadastru și Publicitate Imobiliară DOLJ  
Biroul de Cadastru și Publicitate Imobiliară Craiova

**A. Partea I. Descrierea imobilului**

TEREN Extravilan

Adresa: Jud. Dolj, T9, P54

Nr. Crt	Nr cadastral Nr. topografic	Suprafața* (mp)	Observații / Referințe
A1		5.000	Sector cadastral:41 Teren neimprejmit;

**B. Partea II. Proprietari și acte**

Inscrieri privitoare la dreptul de proprietate și alte drepturi reale	Referințe
/	
Act Administrativ nr. TDP 3058-48362, din 16/05/2001 emis de CJSDPAT DOLJ;	
B1	A1
Intabulare, drept de PROPRIETATE, dobandit prin Reconstituire, cota actuala 1/1, cota initiala 1/1	
1) VLAD TRAIAN, LIPSA CNP	

**C. Partea III. SARCINI .**

Inscrieri privind dezmembramintele dreptului de proprietate, drepturi reale de garanție și sarcini	Referințe
NU SUNT	

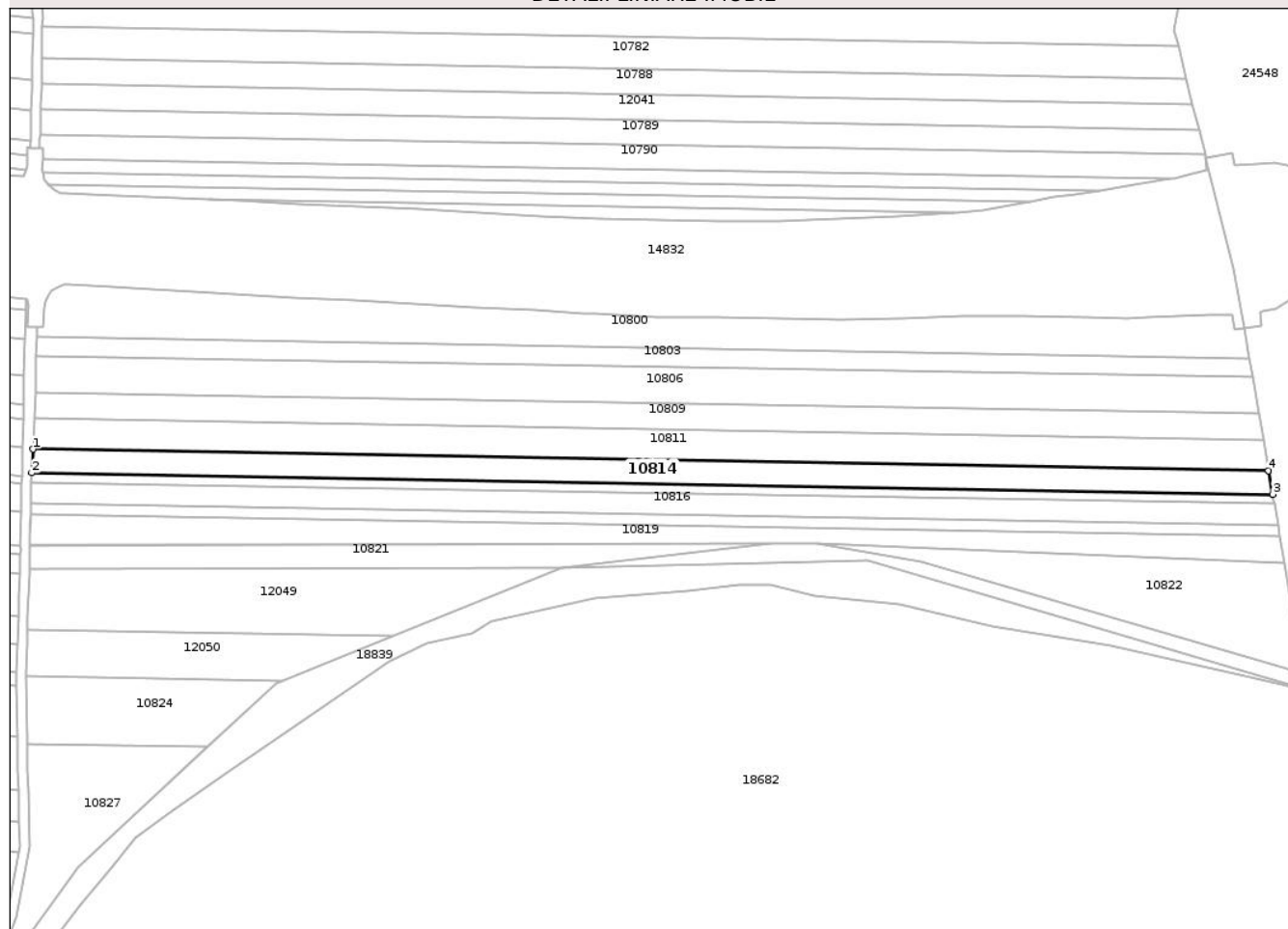
## Anexa Nr. 1 La Partea I

## Teren

Nr cadastral	Suprafața (mp)*	Observații / Referințe
	5.000	

\* Suprafața este determinată în planul de proiecție Stereo 70.

## DETALII LINIARE IMOBIL



## Date referitoare la teren

Crt	Categorie folosință	Intra vilan	Suprafața (mp)	Tarla	Parcelă	Nr. topo	Observații / Referințe
1	arabil	NU	5.000	9	54	-	

## Lungime Segmente

1) Valorile lungimilor segmentelor sunt obținute din proiecție în plan.

Punct început	X / Y	Punct sfârșit	X / Y	Lungime segment (** (m)
1	405.768,909 306.926,285	2	405.768,343 306.916,538	9.763
2	405.768,343 306.916,538	3	406.281,904 306.907,664	513.638
3	406.281,904 306.907,664	4	406.280,223 306.917,45	9.929
4	406.280,223 306.917,45	1	405.768,909 306.926,285	511.39

\*\* Lungimile segmentelor sunt determinate în planul de proiecție Stereo 70 și sunt rotunjite la 1 milimetru.

\*\*\* Distanţa dintre puncte este formată din segmente cumulate ce sunt mai mici decât valoarea 1 milimetru.

Neutilizabil în Circuitul  
Civil





## DATE DESPRE IMOBILUL NR. 12047

Oficiul de Cadastru și Publicitate Imobiliară DOLJ  
Biroul de Cadastru și Publicitate Imobiliară Craiova

## A. Partea I. Descrierea imobilului

TEREN Extravilan

Adresa: Jud. Dolj, T9, P55

Nr. Crt	Nr cadastral Nr. topografic	Suprafața* (mp)	Observații / Referințe
A1		2.000	Sector cadastral:41 Teren neimprejmuit;

## B. Partea II. Proprietari și acte

Inscrieri privitoare la dreptul de proprietate și alte drepturi reale	Referințe
/	
Act Administrativ nr. Adeverinta de insusire nr.13443, din 22/10/2024 emis de Primăria Podari;	
B1	Inscrierea posesiei, drept de PROPRIETATE, dobandit prin Lege, cota actuala 1/1, cota initiala 1/1
	1) NEIDENTIFICAT NEIDENTIFICAT, CIF:0000000000000
Act Normativ nr. Legea 7, din 13/03/1996 emis de Parlamentul Romaniei (art.13);	
B2	Se noteaza mentiunea de proprietar neidentificat.

## C. Partea III. SARCINI .

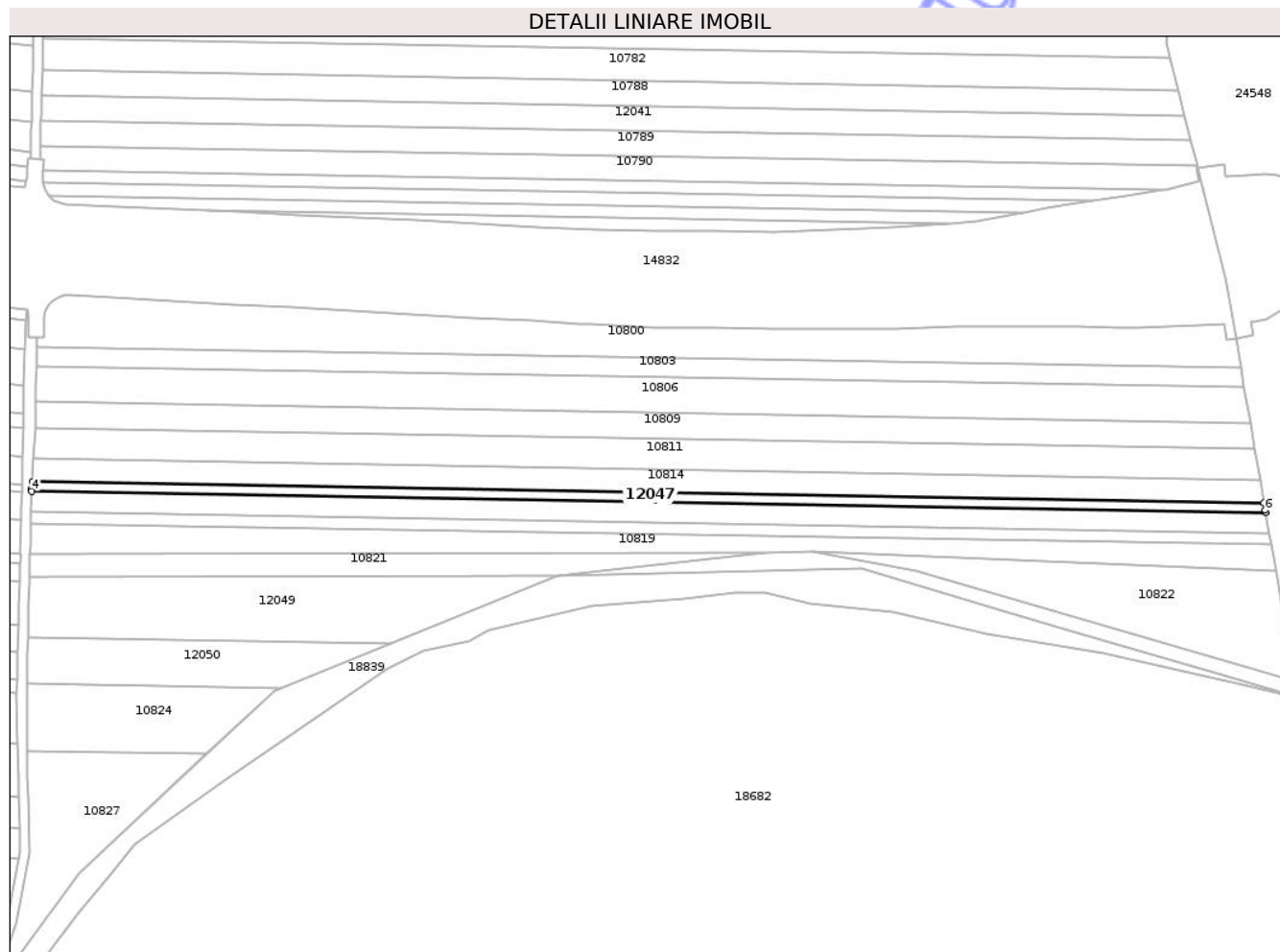
Inscrieri privind dezmembramintele dreptului de proprietate, drepturi reale de garanție și sarcini	Referințe
NU SUNT	

## Anexa Nr. 1 La Partea I

## Teren

Nr cadastral	Suprafața (mp)*	Observații / Referințe
	2.000	

\* Suprafața este determinată în planul de proiecție Stereo 70.



## Date referitoare la teren

Crt	Categorie folosință	Intravilan	Suprafața (mp)	Tarla	Parcelă	Nr. topo	Observații / Referințe
1	arabil	NU	2.000	9	55	-	

## Lungime Segmente

1) Valorile lungimilor segmentelor sunt obținute din proiecție în plan.

Punct început	X / Y	Punct sfârșit	X / Y	Lungime segment (** (m)
1	406.281,904 306.907,664	2	405.768,343 306.916,538	513.638
2	405.768,343 306.916,538	3	405.768,174 306.913,622	2.921
3	405.768,174 306.913,622	4	405.768,151 306.912,65	0.972
4	405.768,151 306.912,65	5	406.282,574 306.903,76	514.5
5	406.282,574 306.903,76	6	406.282,407 306.904,736	0.99

Punct început	X / Y	Punct sfârşit	X / Y	Lungime segment (** (m)
6	406.282,407 306.904,736	1	406.281,904 306.907,664	2.971

\*\* Lungimile segmentelor sunt determinate în planul de proiecţie Stereo 70 şi sunt rotunjite la 1 milimetru.

\*\*\* Distanţa dintre puncte este formată din segmente cumulate ce sunt mai mici decât valoarea 1 milimetru.

Neutilizabil în Circuitul Civil

