
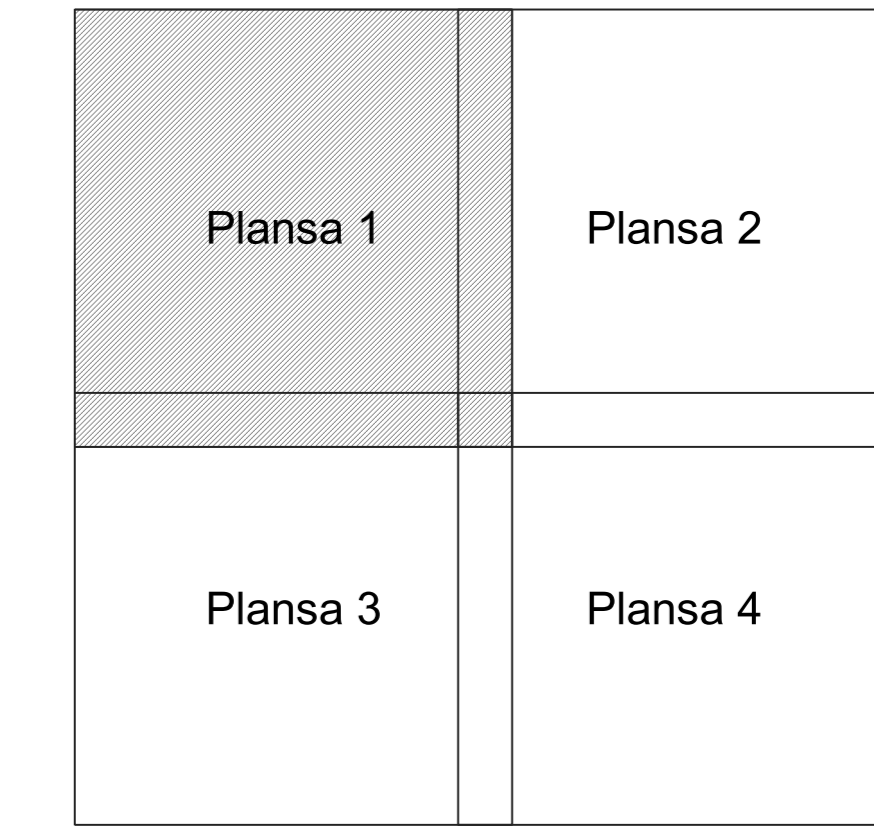


PLAN CADASTRAL
JUDEȚ DOLJ, UAT PODARI
Sectorul Cadastral 44
Spre publicare
Scara 1:1000
Sistem de proiecție "STEREO '70"
- Plansa 1 -

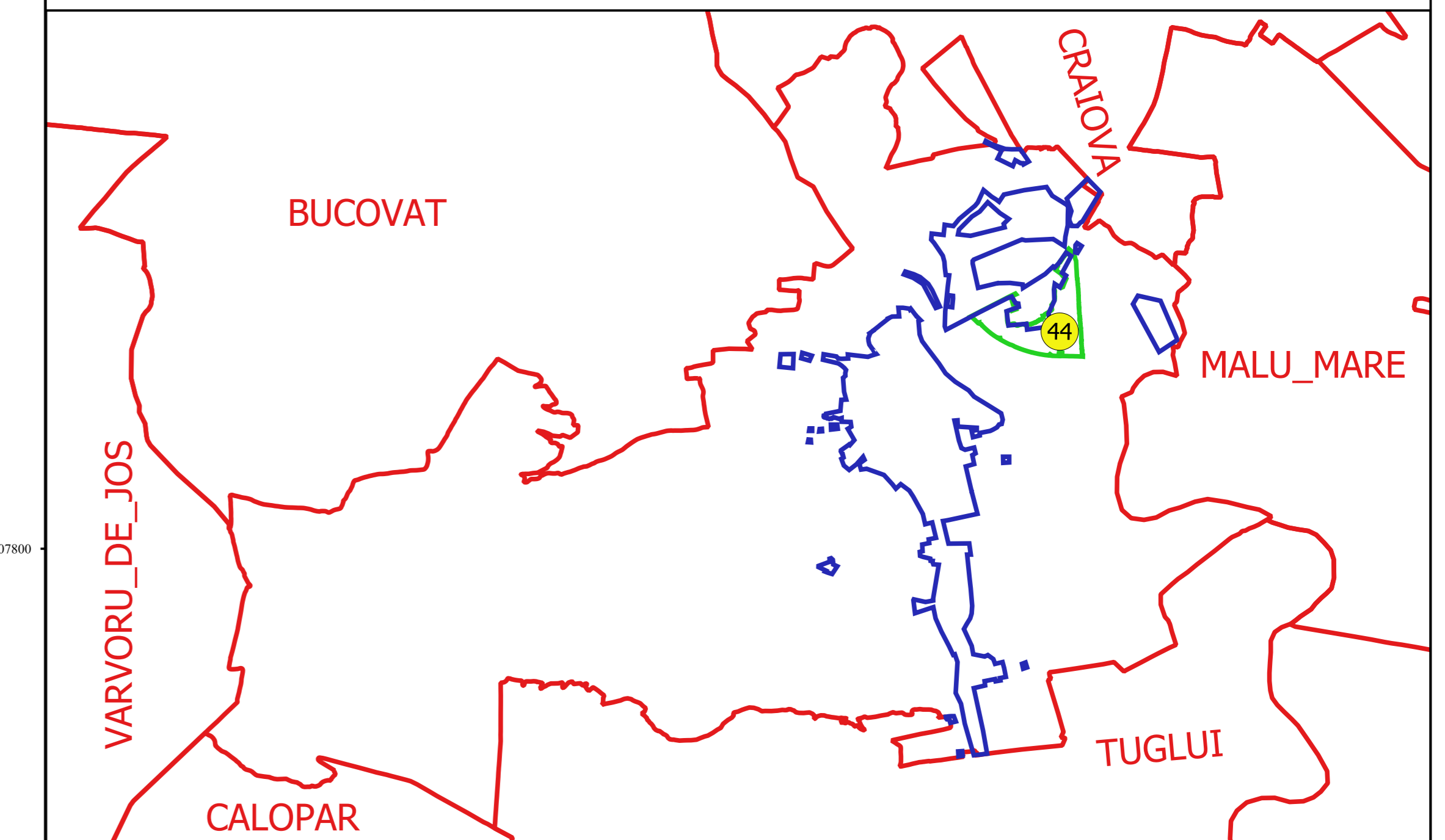
Schița de racordare a planșelor



Legendă

- Limită sector
- Limită UAT
- Limită intravilan
- Limită imobil
- Limită construcții
- 44 Număr sector
- 136, 138 Număr administrativ
- 10260 Număr imobil
- 10051-C1 Număr construcții
- Canal 56 Toponimie

Schița dispunerii sectorului cadastral



Proiectant
 SC CADASTRU DOLJ
 Ing. TUDOR CONȘTEAN
 11.11.2018