FILIP-CONSTANTIN VULTURU
VULTURUFILIP@YAHOO.COM
ANCPI: B, C, DJ, 204
Semnat digital
20110420930401036a36



PLAN CADASTRAL

JUDEȚ DOLJ, UAT PODARI
Sectorul Cadastral 44
Spre publicare
Scara 1:1000
Sistem de proiecție "STEREO '70"
- Plansa 3 -

Schița de racordare a planșelor

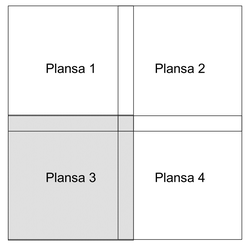

N

Legendă

- Limită sector
- Limită UAT
- Limită intravilan
- Limită imobil
- Limită construcții
- 44 Număr sector
- 136, 138 Numar_administrativ
- 10260 Număr imobil
- 10051-C1 Număr construcții
- Canal 56 Toponimie

Schița dispunerii sectorului cadastral

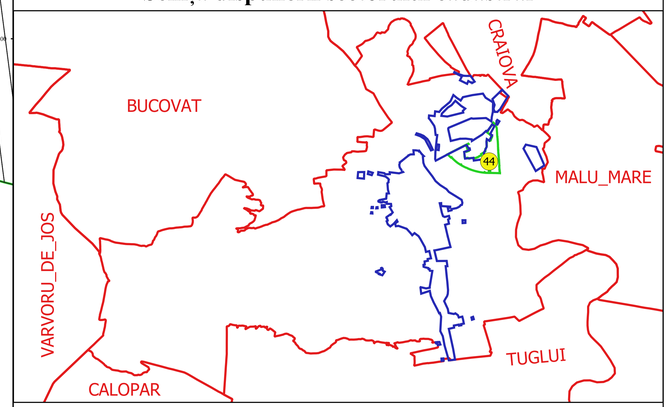

Executant
SC GEOAGRICADASTRU SRL
Ing. FILIP-CONSTANTIN VULTURU
Data.....