



DATE DESPRE IMOBILUL NR. 10390

Oficiul de Cadastru și Publicitate Imobiliară DOLJ
Biroul de Cadastru și Publicitate Imobiliară Craiova

A. Partea I. Descrierea imobilului

TEREN Extravilan

Adresa: Jud. Dolj, T25, P162

Nr. Crt	Nr cadastral Nr. topografic	Suprafața* (mp)	Observații / Referințe
A1	39371	4.738	Sector cadastral:45 Teren neimprejmuit;

B. Partea II. Proprietari și acte

Inscrieri privitoare la dreptul de proprietate și alte drepturi reale		Referințe
187410 / 08/08/2024		
Act Notarial nr. CM nr. 30, din 24/03/2015 emis de NP CUREA IONEL (CM nr. 30 ; act notarial nr Contract de donatie nr. 6219 din 15.11.1996, emis de NP CERNOBAI EMIL);		
B1	Intabulare, drept de PROPRIETATE, dobandit prin Succesiune, cota actuala 2/8, cota initiala 2/8 1) BOGDAN ZORA	A1
B2	Intabulare, drept de PROPRIETATE, dobandit prin Succesiune, cota actuala 3/8, cota initiala 3/8 1) NICU RAMONA	A1
B3	Intabulare, drept de PROPRIETATE, dobandit prin Succesiune, cota actuala 3/8, cota initiala 3/8 1) POPA AMELIA	A1

C. Partea III. SARCINI .

Inscrieri privind dezmembramintele dreptului de proprietate, drepturi reale de garanție și sarcini	Referințe
NU SUNT	


Anexa Nr. 1 La Partea I

Teren

Nr cadastral	Suprafața (mp)*	Observații / Referințe
39371	4.738	

* Suprafața este determinată în planul de proiecție Stereo 70.

DETALII LINIARE IMOBIL



Date referitoare la teren

Crt	Categorie folosință	Intra vilan	Suprafața (mp)	Tarla	Parcelă	Nr. topo	Observații / Referințe
1	arabil	NU	4.738	25	162	-	

Lungime Segmente

1) Valorile lungimilor segmentelor sunt obținute din proiecție în plan.

Punct început	X / Y	Punct sfârșit	X / Y	Lungime segment (** (m)
1	403.523,459 307.254,49	2	403.738,857 307.364,895	242.045
2	403.738,857 307.364,895	3	403.738,526 307.368,26	3.381
3	403.738,526 307.368,26	4	403.738,367 307.369,621	1.37
4	403.738,367 307.369,621	5	403.738,364 307.369,643	0.022
5	403.738,364 307.369,643	6	403.738,085 307.373,42	3.787

Punct început	X / Y	Punct sfârșit	X / Y	Lungime segment (** (m)
6	403.738,085 307.373,42	7	403.738,083 307.373,443	0.023
7	403.738,083 307.373,443	8	403.737,779 307.377,556	4.124
8	403.737,779 307.377,556	9	403.736,899 307.382,206	4.733
9	403.736,899 307.382,206	10	403.736,451 307.384,187	2.031
10	403.736,451 307.384,187	11	403.736,152 307.385,509	1.355
11	403.736,152 307.385,509	12	403.669,996 307.351,6	74.34
12	403.669,996 307.351,6	13	403.521,367 307.275,419	167.015
13	403.521,367 307.275,419	14	403.521,507 307.274,014	1.412
14	403.521,507 307.274,014	15	403.522,611 307.262,976	11.093
15	403.522,611 307.262,976	1	403.523,459 307.254,49	8.528

** Lungimile segmentelor sunt determinate în planul de proiecție Stereo 70 și sunt rotunjite la 1 milimetru.

*** Distanța dintre puncte este formată din segmente cumulate ce sunt mai mici decât valoarea 1 milimetru.

**DATE DESPRE IMOBILUL NR. 10391**

Oficiul de Cadastru și Publicitate Imobiliară DOLJ
Biroul de Cadastru și Publicitate Imobiliară Craiova

A. Partea I. Descrierea imobilului

TEREN Extravilan

Adresa: Jud. Dolj, T25, P161

Nr. Crt	Nr cadastral Nr. topografic	Suprafața* (mp)	Observații / Referințe
A1		5.000	Sector cadastral:45 Teren neimprejmuit;

B. Partea II. Proprietari și acte

Inscrieri privitoare la dreptul de proprietate și alte drepturi reale	Referințe
/	
Act Administrativ nr. TDP 17717, din 14/08/2013 emis de CJSDPAT DOLJ;	
B1	A1
Intabulare, drept de PROPRIETATE, dobandit prin Reconstituire, cota actuala 1/1, cota initiala 1/1	
1) NIȚĂ CONSTANTIN	

C. Partea III. SARCINI .

Inscrieri privind dezmembramintele dreptului de proprietate, drepturi reale de garanție și sarcini	Referințe
NU SUNT	


Anexa Nr. 1 La Partea I

Teren

Nr cadastral	Suprafața (mp)*	Observații / Referințe
	5.000	

* Suprafața este determinată în planul de proiecție Stereo 70.

DETALII LINIARE IMOBIL



Date referitoare la teren

Crt	Categorie folosință	Intra vilan	Suprafața (mp)	Tarla	Parcelă	Nr. topo	Observații / Referințe
1	arabil	NU	5.000	25	161	-	

Lungime Segmente

1) Valorile lungimilor segmentelor sunt obținute din proiecție în plan.

Punct început	X / Y	Punct sfârșit	X / Y	Lungime segment (** (m)
1	403.521,367 307.275,419	2	403.669,996 307.351,6	167.015
2	403.669,996 307.351,6	3	403.736,152 307.385,509	74.34
3	403.736,152 307.385,509	4	403.735,816 307.386,997	1.525
4	403.735,816 307.386,997	5	403.735,315 307.392,472	5.498
5	403.735,315 307.392,472	6	403.734,865 307.395,024	2.591

Punct început	X / Y	Punct sfârșit	X / Y	Lungime segment (** (m)
6	403.734,865 307.395,024	7	403.734,813 307.395,321	0.302
7	403.734,813 307.395,321	8	403.733,375 307.403,48	8.285
8	403.733,375 307.403,48	9	403.733,056 307.405,769	2.311
9	403.733,056 307.405,769	10	403.732,863 307.407,156	1.4
10	403.732,863 307.407,156	11	403.660,355 307.369,991	81.478
11	403.660,355 307.369,991	12	403.519,148 307.297,613	158.676
12	403.519,148 307.297,613	13	403.519,289 307.296,199	1.421
13	403.519,289 307.296,199	14	403.520,399 307.285,097	11.157
14	403.520,399 307.285,097	1	403.521,367 307.275,419	9.726

** Lungimile segmentelor sunt determinate în planul de proiecție Stereo 70 și sunt rotunjite la 1 milimetru.

*** Distanța dintre puncte este formată din segmente cumulate ce sunt mai mici decât valoarea 1 milimetru.

**DATE DESPRE IMOBILUL NR. 10392**

Oficiul de Cadastru și Publicitate Imobiliară DOLJ
Biroul de Cadastru și Publicitate Imobiliară Craiova

A. Partea I. Descrierea imobilului

TEREN Extravilan

Adresa: Jud. Dolj, T25, P162

Nr. Crt	Nr cadastral Nr. topografic	Suprafața* (mp)	Observații / Referințe
A1	30479	4.767	Sector cadastral:45 Teren neimprejmuit;

B. Partea II. Proprietari și acte

Inscrieri privitoare la dreptul de proprietate și alte drepturi reale	Referințe
15607 / 08/03/2011	
Act Notarial nr. CVC 1451, din 08/03/2011 emis de NP CERNOBAI CLAUDIU EMIL;	
B2	A1
Intabulare, drept de PROPRIETATE, dobandit prin Conventie, cota actuala 1/1, cota initiala 1/1	
1) MANDACHE ELENA	
2) MANDACHE MARIAN, LIPSA CNP	

C. Partea III. SARCINI .

Inscrieri privind dezmembramintele dreptului de proprietate, drepturi reale de garanție și sarcini	Referințe
NU SUNT	


Anexa Nr. 1 La Partea I

Teren

Nr cadastral	Suprafața (mp)*	Observații / Referințe
30479	4.767	

* Suprafața este determinată în planul de proiecție Stereo 70.

DETALII LINIARE IMOBIL



Date referitoare la teren

Crt	Categorie folosință	Intravilan	Suprafața (mp)	Tarla	Parcelă	Nr. topo	Observații / Referințe
1	arabil	NU	4.767	25	162	-	

Lungime Segmente

1) Valorile lungimilor segmentelor sunt obținute din proiecție în plan.

Punct început	X / Y	Punct sfârșit	X / Y	Lungime segment (** (m)
1	403.525,565 307.233,437	2	403.740,932 307.343,826	242.01
2	403.740,932 307.343,826	3	403.740,096 307.352,32	8.535
3	403.740,096 307.352,32	4	403.739,109 307.362,336	10.065
4	403.739,109 307.362,336	5	403.738,857 307.364,895	2.571
5	403.738,857 307.364,895	6	403.523,459 307.254,49	242.045

Punct început	X / Y	Punct sfârşit	X / Y	Lungime segment (** (m)
6	403.523,459 307.254,49	7	403.523,715 307.251,933	2.57
7	403.523,715 307.251,933	8	403.524,716 307.241,924	10.059
8	403.524,716 307.241,924	1	403.525,565 307.233,437	8.529

** Lungimile segmentelor sunt determinate în planul de proiecție Stereo 70 și sunt rotunjite la 1 milimetru.

*** Distanța dintre puncte este formată din segmente cumulate ce sunt mai mici decât valoarea 1 milimetru.

Neutilizabil în Circuitul Civil

**DATE DESPRE IMOBILUL NR. 10393**

Oficiul de Cadastru și Publicitate Imobiliară DOLJ
Biroul de Cadastru și Publicitate Imobiliară Craiova

A. Partea I. Descrierea imobilului

TEREN Extravilan

Adresa: Jud. Dolj, T25, P160

Nr. Crt	Nr cadastral Nr. topografic	Suprafața* (mp)	Observații / Referințe
A1	39379	4.680	Sector cadastral:45 Teren neimprejmuit;

B. Partea II. Proprietari și acte

Inscrieri privitoare la dreptul de proprietate și alte drepturi reale		Referințe
165412 / 12/07/2024		
Act Notarial nr. act de partaj succesoral aut nr 2754, din 09/10/2019 emis de NP POPA DANIELA - MARIA (act administrativ nr TDP nr. 1136-48047 din 11.10.1993, emis de COMISIA JUDETEANA DOLJ;act notarial nr CM nr. 80 din 09.10.2019, emis de NP POPA DANIELA - MARIA);		
B1	Intabulare, drept de PROPRIETATE, dobandit prin lesire Din Indiviziune, cota actuala 1/1, cota initiala 1/1 1) TUDOR MARIN <i>OBSERVATII: defunct Tudor Gheorghe</i>	A1

C. Partea III. SARCINI .

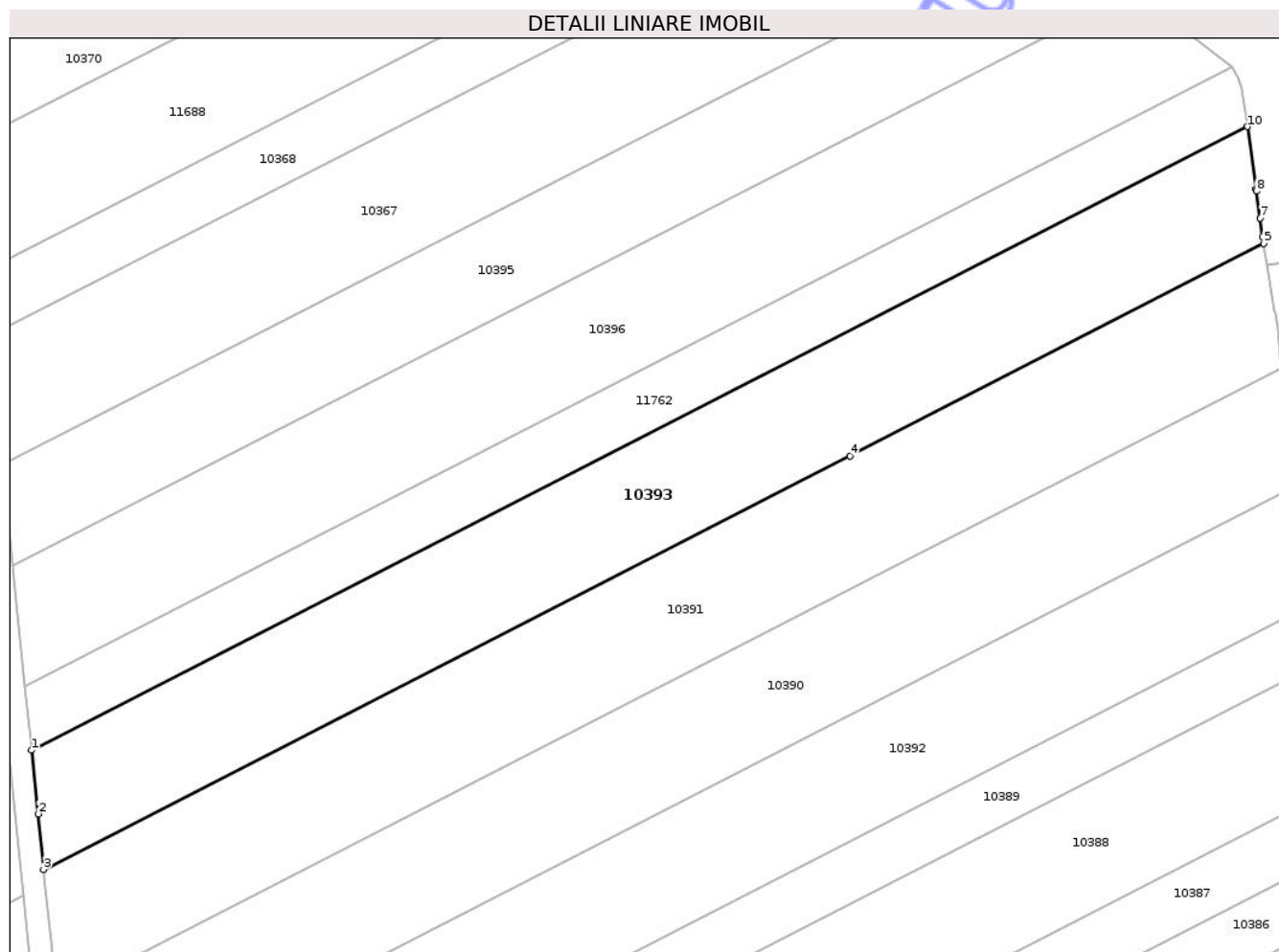
Inscrieri privind dezmembramintele dreptului de proprietate, drepturi reale de garanție și sarcini	Referințe
NU SUNT	

Anexa Nr. 1 La Partea I

Teren

Nr cadastral	Suprafața (mp)*	Observații / Referințe
39379	4.680	

* Suprafața este determinată în planul de proiecție Stereo 70.



Date referitoare la teren

Crt	Categorie folosință	Intra vilan	Suprafața (mp)	Tarla	Parcelă	Nr. topo	Observații / Referințe
1	arabil	NU	4.680	25	160	-	

Lungime Segmente

1) Valorile lungimilor segmentelor sunt obținute din proiecție în plan.

Punct început	X / Y	Punct sfârșit	X / Y	Lungime segment (** (m)
1	403.517,06 307.318,482	2	403.518,175 307.307,337	11.201
2	403.518,175 307.307,337	3	403.519,148 307.297,613	9.773
3	403.519,148 307.297,613	4	403.660,355 307.369,991	158.676
4	403.660,355 307.369,991	5	403.732,863 307.407,156	81.478
5	403.732,863 307.407,156	6	403.732,694 307.408,374	1.23

Punct început	X / Y	Punct sfârşit	X / Y	Lungime segment (** (m)
6	403.732,694 307.408,374	7	403.732,245 307.411,6	3.257
7	403.732,245 307.411,6	8	403.731,59 307.416,308	4.753
8	403.731,59 307.416,308	9	403.731,536 307.416,698	0.394
9	403.731,536 307.416,698	10	403.730,015 307.427,635	11.042
10	403.730,015 307.427,635	1	403.517,06 307.318,482	239.299

** Lungimile segmentelor sunt determinate în planul de proiecţie Stereo 70 şi sunt rotunjite la 1 milimetru.

*** Distanţa dintre puncte este formată din segmente cumulate ce sunt mai mici decât valoarea 1 milimetru.

Neutilizabil în Circuitul Civil

**DATE DESPRE IMOBILUL NR. 10395**

Oficiul de Cadastru și Publicitate Imobiliară DOLJ
Biroul de Cadastru și Publicitate Imobiliară Craiova

A. Partea I. Descrierea imobilului

TEREN Extravilan

Nr. CF vechi:1127
Nr. cadastral vechi:1528

Adresa: Jud. Dolj, T25, P157

Nr. Crt	Nr cadastral Nr. topografic	Suprafața* (mp)	Observații / Referințe
A1	31761	3.531	Sector cadastral:45 Teren neimprejmuit; Diferenta de suprafata de 425 mp in coridorul de expropriere cu NC 38532.

B. Partea II. Proprietari și acte

Inscrieri privitoare la dreptul de proprietate și alte drepturi reale	Referințe
16430 / 16/02/2015	
Act Notarial nr. CONTRACT DE VANZARE AUT.NR.460, din 13/02/2015 emis de NP Curea Ionel;	
B4	A1
Intabulare, drept de PROPRIETATE, dobandit prin Conventie, cota actuala 1/1, cota initiala 1/1 1) OPROIU EUGENIA, necasatorita	

C. Partea III. SARCINI

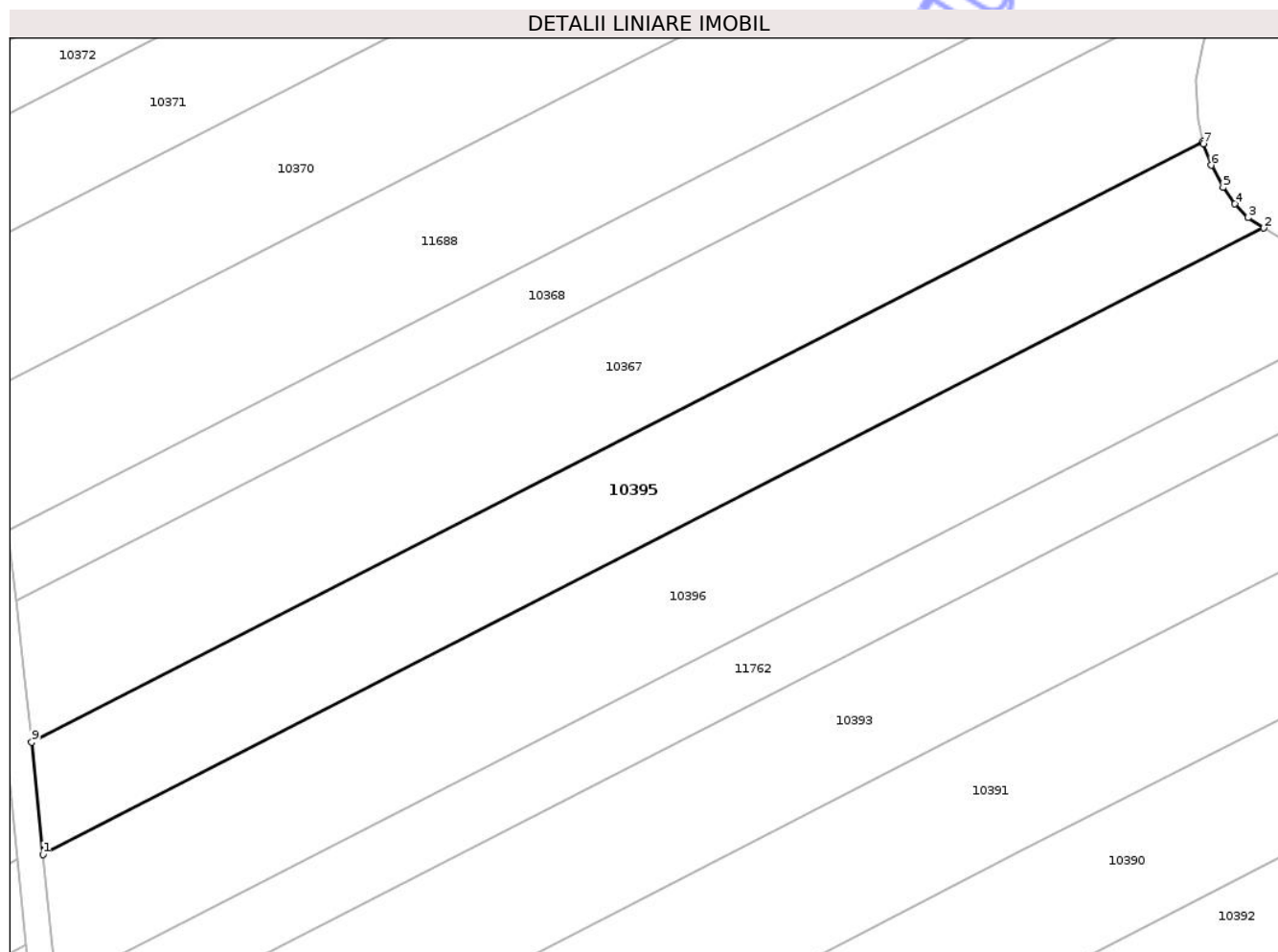
Inscrieri privind dezmembramintele dreptului de proprietate, drepturi reale de garanție și sarcini	Referințe
27629 / 07/03/2014	
Act Notarial nr. promisiune bilaterala de vanzare cumparare aut 617, din 28/02/2014 emis de Curea Ionel;	
C1	A1
Intabulare, drept de IPOTECA, Valoare:9500 LElegala ce are ca obiect restituirea sumelor platite de promitentul achizitor 1) OPROIU EUGENIA, necasatorita	

Anexa Nr. 1 La Partea I

Teren

Nr cadastral	Suprafața (mp)*	Observații / Referințe
31761	3.531	Diferenta de suprafata de 425 mp in coridorul de expropriere cu NC 38532.

* Suprafața este determinată în planul de proiecție Stereo 70.



Date referitoare la teren

Crt	Categorie folosință	Intra vilan	Suprafața (mp)	Tarla	Parcelă	Nr. topo	Observații / Referințe
1	arabil	NU	3.531	25	157	-	

Lungime Segmente

1) Valorile lungimilor segmentelor sunt obținute din proiecție în plan.

Punct început	X / Y	Punct sfârșit	X / Y	Lungime segment (** (m)
1	403.513,839 307.350,702	2	403.707,688 307.450,062	217.83
2	403.707,688 307.450,062	3	403.705,152 307.451,688	3.013
3	403.705,152 307.451,688	4	403.703,136 307.453,893	2.988
4	403.703,136 307.453,893	5	403.701,246 307.456,497	3.218
5	403.701,246 307.456,497	6	403.699,335 307.460,024	4.011

Punct început	X / Y	Punct sfârşit	X / Y	Lungime segment (** (m)
6	403.699,335 307.460,024	7	403.698,067 307.463,412	3.618
7	403.698,067 307.463,412	8	403.697,984 307.463,777	0.374
8	403.697,984 307.463,777	9	403.512,061 307.368,48	208.923
9	403.512,061 307.368,48	1	403.513,839 307.350,702	17.867

** Lungimile segmentelor sunt determinate în planul de proiecție Stereo 70 și sunt rotunjite la 1 milimetru.

*** Distanța dintre puncte este formată din segmente cumulate ce sunt mai mici decât valoarea 1 milimetru.

Neutilizabil în Circuitul Civil

**DATE DESPRE IMOBILUL NR. 10396**

Oficiul de Cadastru și Publicitate Imobiliară DOLJ
Biroul de Cadastru și Publicitate Imobiliară Craiova

A. Partea I. Descrierea imobilului

TEREN Extravilan

Adresa: Jud. Dolj, T25, P158

Nr. Crt	Nr cadastral Nr. topografic	Suprafața* (mp)	Observații / Referințe
A1	33101	4.491	Sector cadastral:45 Teren neimprejmuit; Diferenta de suprafata de 201 mp in coridorul de expropriere cu NC 38532.

B. Partea II. Proprietari și acte

Inscrieri privitoare la dreptul de proprietate și alte drepturi reale	Referințe
18353 / 14/02/2017	
Hotarare Judecatoreasca nr. 3220, din 01/03/2012 emis de JUDECATORIA CRAIOVA-DOSAR NR 32921/215/2011;	
B5 se noteaza schimbarea numelui proprietarei de la B 1 din GUTA ALEXANDRA SIMONA in MANOLACHE ALEXANDRA SIMONA.	A1
100241 / 28/06/2017	
Act Notarial nr. contract de vanzare cumparare aut sub nr 971, din 27/06/2017 emis de Ionascu Nicolae;	
B6 Intabulare, drept de PROPRIETATE, dobandit prin Conventie, cota actuala 1/1, cota initiala 1/1	A1
1) DOBRE VASILICA 2) DOBRE MARIAN	

C. Partea III. SARCINI .

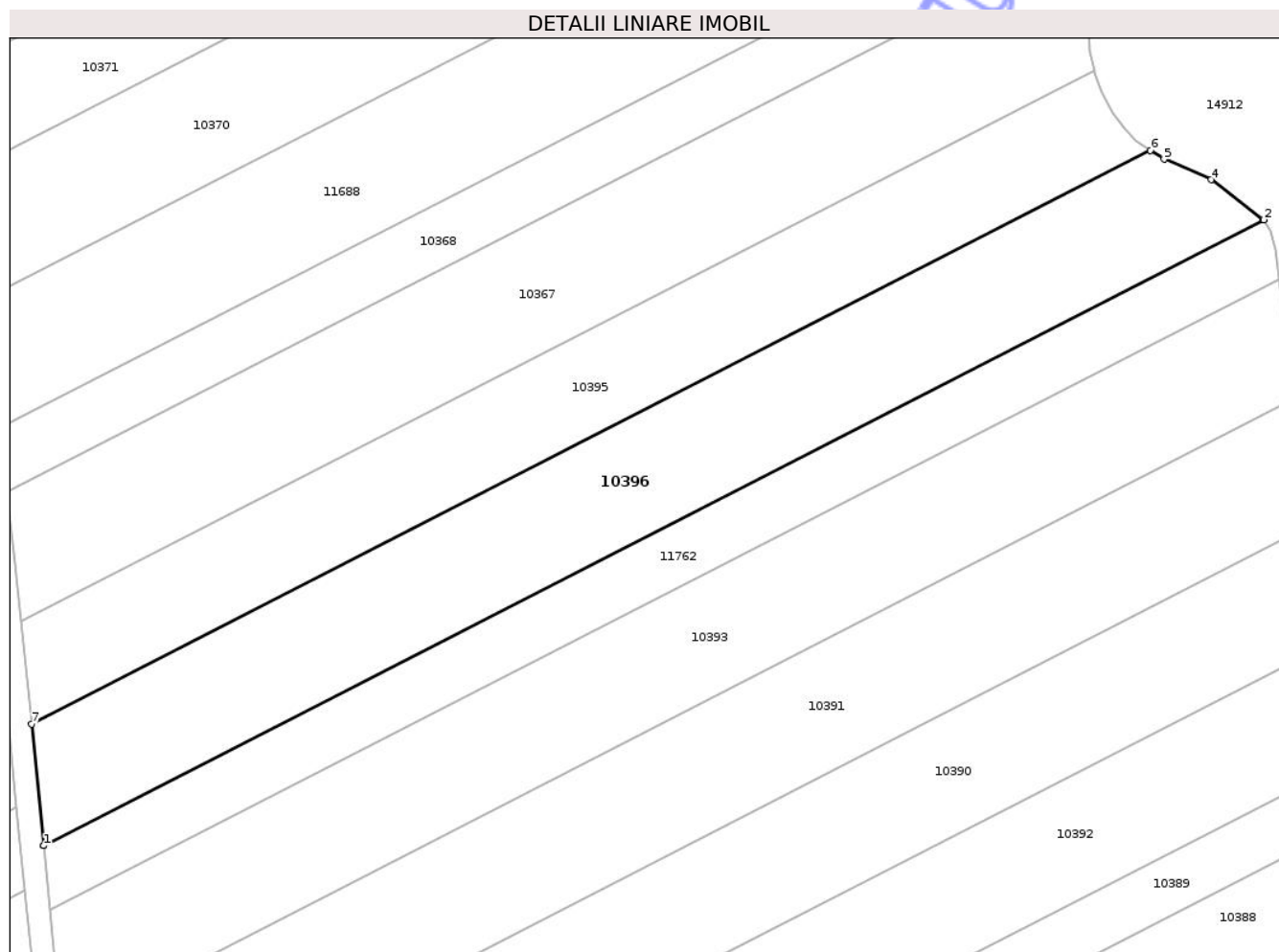
Inscrieri privind dezmembramintele dreptului de proprietate, drepturi reale de garanție și sarcini	Referințe
NU SUNT	

Anexa Nr. 1 La Partea I

Teren

Nr cadastral	Suprafața (mp)*	Observații / Referințe
33101	4.491	Diferenta de suprafata de 201 mp in coridorul de expropriere cu NC 38532.

* Suprafața este determinată în planul de proiecție Stereo 70.



Date referitoare la teren

Crt	Categorie folosință	Intra vilan	Suprafața (mp)	Tarla	Parcelă	Nr. topo	Observații / Referințe
1	arabil	NU	4.491	25	158	-	

Lungime Segmente

1) Valorile lungimilor segmentelor sunt obținute din proiecție în plan.

Punct început	X / Y	Punct sfârșit	X / Y	Lungime segment (** (m)
1	403.515,942 307.329,672	2	403.727,32 307.438,017	237.527
2	403.727,32 307.438,017	3	403.727,24 307.438,148	0.153
3	403.727,24 307.438,148	4	403.718,18 307.444,962	11.336
4	403.718,18 307.444,962	5	403.710,071 307.448,534	8.861
5	403.710,071 307.448,534	6	403.707,688 307.450,062	2.831

Punct început	X / Y	Punct sfârșit	X / Y	Lungime segment (** (m)
6	403.707,688 307.450,062	7	403.513,839 307.350,702	217.83
7	403.513,839 307.350,702	8	403.515,94 307.329,69	21.117
8	403.515,94 307.329,69	1	403.515,942 307.329,672	0.018

** Lungimile segmentelor sunt determinate în planul de proiecție Stereo 70 și sunt rotunjite la 1 milimetru.

*** Distanța dintre puncte este formată din segmente cumulate ce sunt mai mici decât valoarea 1 milimetru.

Neutilizabil în Circuitul Civil

**DATE DESPRE IMOBILUL NR. 10406**

Oficiul de Cadastru și Publicitate Imobiliară DOLJ
Biroul de Cadastru și Publicitate Imobiliară Craiova

A. Partea I. Descrierea imobilului

TEREN Extravilan

Adresa: Jud. Dolj, T25, P148/1

Nr. Crt	Nr cadastral Nr. topografic	Suprafața* (mp)	Observații / Referințe
A1	32745	25	Sector cadastral:45 Teren neimpregmuit;

Construcții

Crt	Nr cadastral Nr. topografic	Adresa	Observații / Referințe
A1.1	32745-C1	Jud. Dolj, T25, P148/1	Nr. niveluri:1; S. construita la sol:25 mp; - Stalp nr.34-LEA 110 kV Dif - Podari - Constructie de metal - An constructie 1973

B. Partea II. Proprietari și acte

Inscrieri privitoare la dreptul de proprietate și alte drepturi reale	Referințe
137110 / 04/11/2015	
Act Administrativ nr. cerere nr 226, din 04/11/2015 emis de SC REINVEST TRADE SERVICE SRL;	
B3	Se notează desființarea încheierea nr 114695/23.09.2015
Act Administrativ nr. decret nr 232, din 07/07/1971 emis de Consiliul de Stat al RSR (anexa nr 27);	
B5	Intabulare, drept de PROPRIETATE urmare a admiterii reexaminării nr. 137110/2015 la încheierea de carte funciară nr. 114695 din 23.09.2015, dobândit prin Lege, cota actuala 1/1, cota initiala 1/1 1) STATUL ROMAN , CIF:9999999999999, domeniul public
Act Administrativ nr. contract de concesiune nr 6, din 20/06/2005 emis de . (Hotarirea AGEA aut nr. 641/2007 NP Andrei Aurel, Incheierea nr 2008 in dosar nr. 14227/2007- Tribunalul Dolj, Certificat de inregistrare mentiuni - mentiunea nr. 14227/2007- ORC de pe langa Tribunalul Dolj);	
B6	Intabulare, drept de CONCESIUNE urmare a admiterii reexaminării nr. 137110/2015 la încheierea de carte funciară nr. 114695 din 23.09.2015, pe perioada de 49 ani incepand cu data semnarii contractului de concesiune 1) SC CEZ DISTRIBUTIE SA , CIF:14491102
/	
Act Normativ nr. Legea 7, din 13/03/1996 emis de PARLAMENTUL ROMÂNIEI;	
B7	Intabulare, drept de PROPRIETATE, dobândit prin Lege, cota actuala 1/1, cota initiala 1/1 1) SC CEZ DISTRIBUTIE SA , CIF:14491102

C. Partea III. SARCINI .

Inscrieri privind dezmembramintele dreptului de proprietate, drepturi reale de garanție și sarcini	Referințe
NU SUNT	

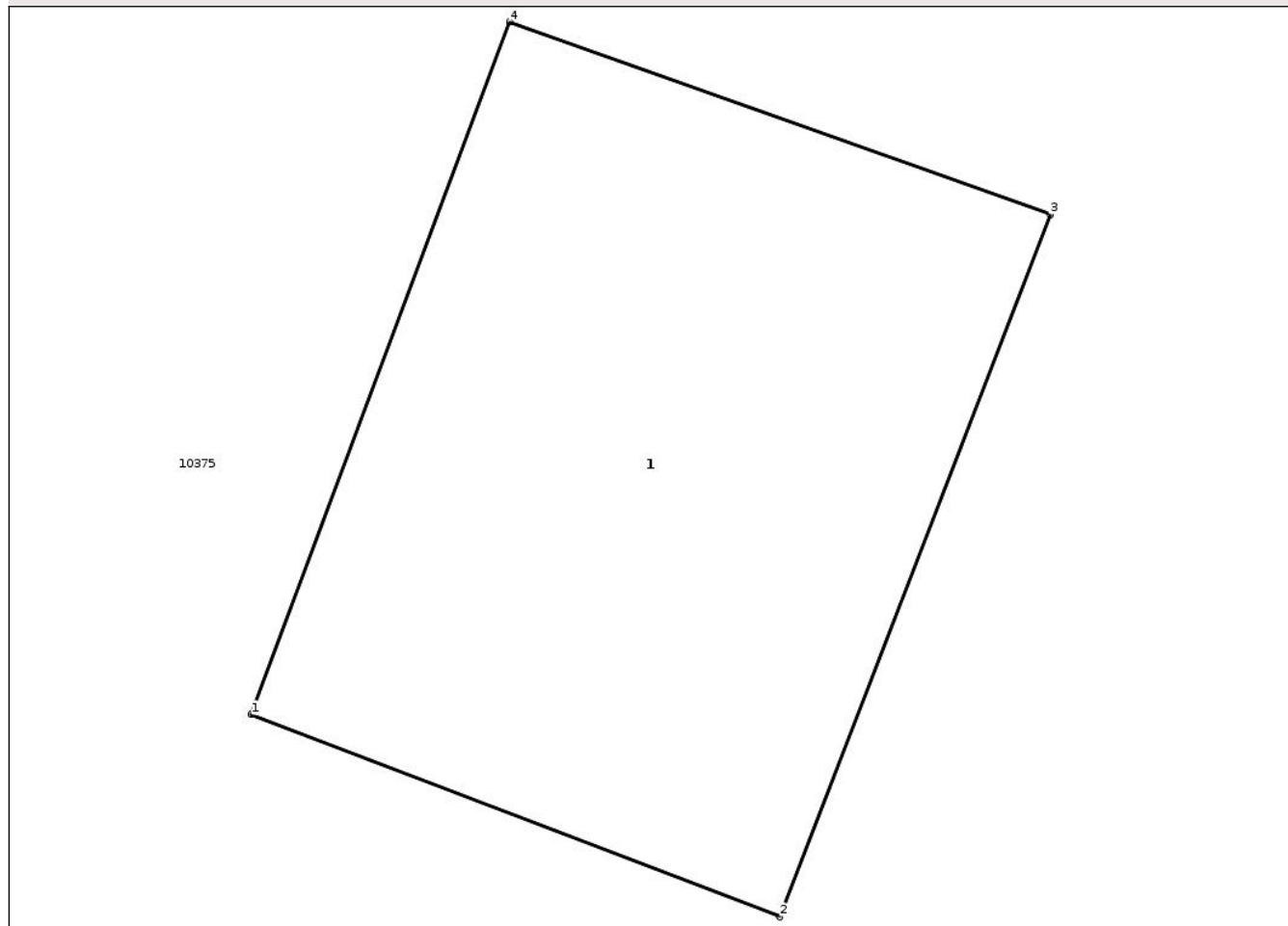
Anexa Nr. 1 La Partea I

Teren

Nr cadastral	Suprafața (mp)*	Observații / Referințe
32745	25	

* Suprafața este determinată în planul de proiecție Stereo 70.

DETALII LINIARE IMOBIL



Date referitoare la teren

Crt	Categorie folosință	Intravilan	Suprafața (mp)	Tarla	Parcelă	Nr. topo	Observații / Referințe
1	curți constructii	NU	25	25	148/1	-	TEREN PE CARE ESTE AMPLASAT STALPUL NR. 34 'LEA 110 kV Dif - Podari '

Date referitoare la construcții

Crt	Număr	Destinație construcție	Supraf. (mp)	Situație juridică	Observații / Referințe
A1.1	32745-C1	construcții industriale și edilitare	25	Cu acte	Nr. niveluri:1; S. construita la sol:25 mp; - Stalp nr.34-LEA 110 kV Dif - Podari - Construcție de metal - An construcție 1973

Lungime Segmente

1) Valorile lungimilor segmentelor sunt obținute din proiecție în plan.

Punct început	X / Y	Punct sfârșit	X / Y	Lungime segment (** (m)
1	403.512,275 307.505,874	2	403.516,337 307.504,321	4.349
2	403.516,337 307.504,321	3	403.518,416 307.509,715	5.781

Punct început	X / Y	Punct sfârșit	X / Y	Lungime segment (** (m)
3	403.518,416 307.509,715	4	403.514,263 307.511,194	4.408
4	403.514,263 307.511,194	1	403.512,275 307.505,874	5.679

** Lungimile segmentelor sunt determinate în planul de proiecție Stereo 70 și sunt rotunjite la 1 milimetru.

*** Distanța dintre puncte este formată din segmente cumulate ce sunt mai mici decât valoarea 1 milimetru.

Neutilizabil în Circuitul Civil

**DATE DESPRE IMOBILUL NR. 11654**

Oficiul de Cadastru și Publicitate Imobiliară DOLJ
Biroul de Cadastru și Publicitate Imobiliară Craiova

A. Partea I. Descrierea imobilului

TEREN Extravilan

Adresa: Jud. Dolj, T25, P32

Nr. Crt	Nr cadastral Nr. topografic	Suprafața* (mp)	Observații / Referințe
A1	31262	228	Sector cadastral:45 Teren neimprejmuit; Diferenta de suprafata de 2271 se regasese astfel: 238 mp in coridorul de expropriere cu NC 38532 si 2033 mp la ID-ul 10200

B. Partea II. Proprietari și acte

Inscrieri privitoare la dreptul de proprietate și alte drepturi reale	Referințe
24355 / 06/03/2015	
Act Notarial nr. cvc aut nr 298, din 05/03/2015 emis de Gageatu Ilie;	
B8	A1
Intabulare, drept de PROPRIETATE, dobandit prin Conventie, cota actuala 1/1, cota initiala 1/1	
1) IORDACHE MARIUS	
2) IORDACHE CARMEN-MARINELA	

C. Partea III. SARCINI .

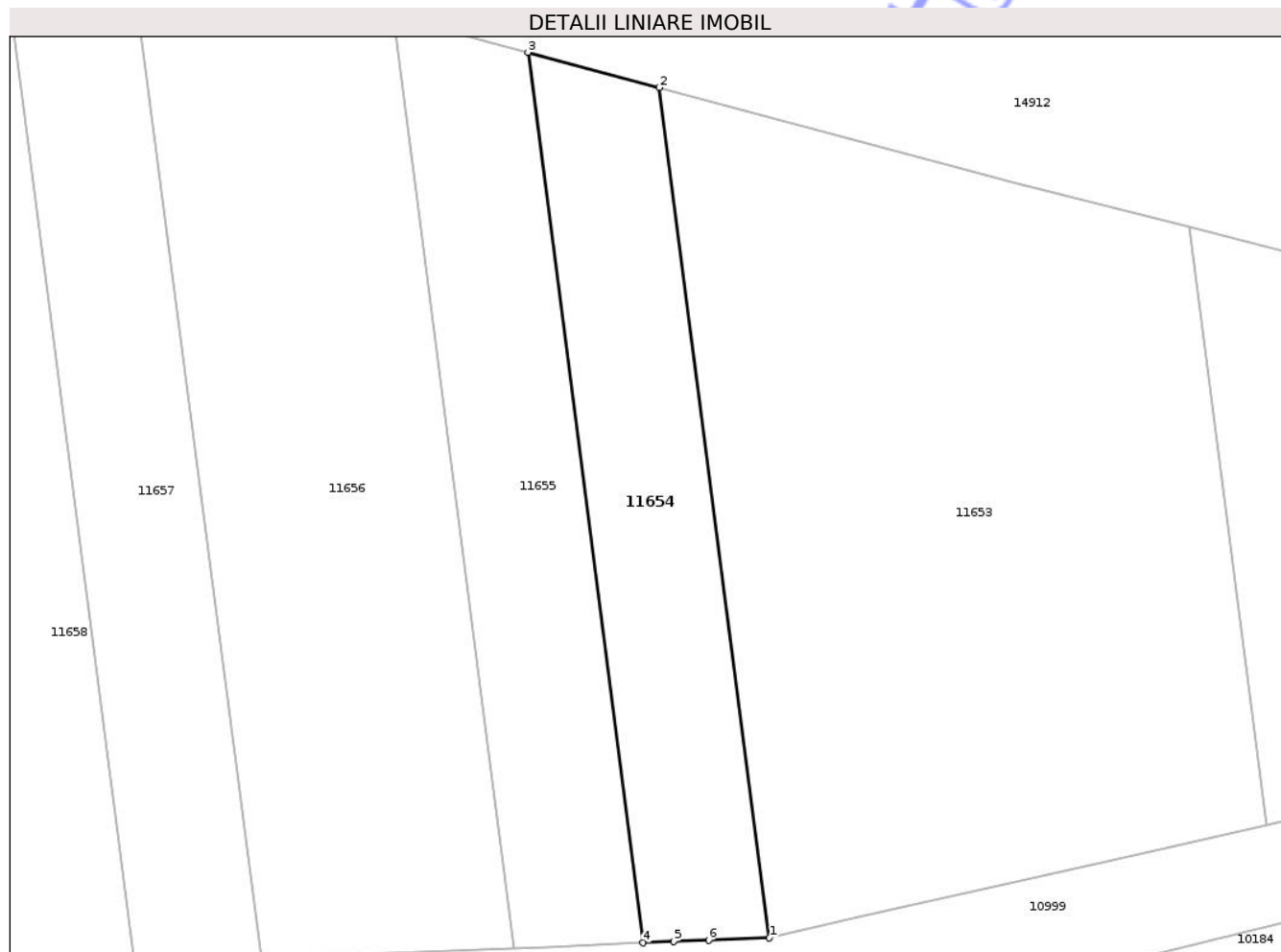
Inscrieri privind dezmembramintele dreptului de proprietate, drepturi reale de garanție și sarcini	Referințe
NU SUNT	

Anexa Nr. 1 La Partea I

Teren

Nr cadastral	Suprafața (mp)*	Observații / Referințe
31262	228	Diferența de suprafața de 2271 se regăsește astfel: 238 mp în coridorul de expropriere cu NC 38532 și 2033 mp la ID-ul 10200

* Suprafața este determinată în planul de proiecție Stereo 70.



Date referitoare la teren

Crt	Categorie folosință	Intra vilan	Suprafața (mp)	Tarla	Parcelă	Nr. topo	Observații / Referințe
1	arabil	NU	228	25	32	-	

Lungime Segmente

1) Valorile lungimilor segmentelor sunt obținute din proiecție în plan.

Punct început	X / Y	Punct sfârșit	X / Y	Lungime segment (** (m)
1	404.367,837 307.067,951	2	404.362,839 307.106,583	38.954
2	404.362,839 307.106,583	3	404.356,861 307.108,186	6.189
3	404.356,861 307.108,186	4	404.362,098 307.067,714	40.809
4	404.362,098 307.067,714	5	404.363,491 307.067,771	1.394
5	404.363,491 307.067,771	6	404.365,069 307.067,836	1.579

Punct început	X / Y	Punct sfârșit	X / Y	Lungime segment (** (m)
6	404.365,069 307.067,836	1	404.367,837 307.067,951	2.77

** Lungimile segmentelor sunt determinate în planul de proiecție Stereo 70 și sunt rotunjite la 1 milimetru.

*** Distanța dintre puncte este formată din segmente cumulate ce sunt mai mici decât valoarea 1 milimetru.

Neutilizabil în Circuitul Civil

**DATE DESPRE IMOBILUL NR. 11652**

Oficiul de Cadastru și Publicitate Imobiliară DOLJ
Biroul de Cadastru și Publicitate Imobiliară Craiova

A. Partea I. Descrierea imobilului

TEREN Extravilan

Adresa: Jud. Dolj, T25, P30

Nr. Crt	Nr cadastral Nr. topografic	Suprafața* (mp)	Observații / Referințe
A1	31574	151	Sector cadastral:45 Teren neimprejmuit; Diferenta de suprafata de 2349 se regasese astfel: 240 mp in coridorul de expropriere cu NC 38532 si 2109 mp la ID-ul 10194

B. Partea II. Proprietari și acte

Inscrieri privitoare la dreptul de proprietate și alte drepturi reale	Referințe
212094 / 13/11/2018	
Act Notarial nr. CONTRACT DE VANZARE AUT NR.2115, din 12/11/2018 emis de Gageatu Ilie;	
B7	A1
Intabulare, drept de PROPRIETATE, dobandit prin Conventie, cota actuala 1/1, cota initiala 1/1	
1) IORDACHE MARIUS	
2) IORDACHE CARMEN-MARINELA	

C. Partea III. SARCINI .

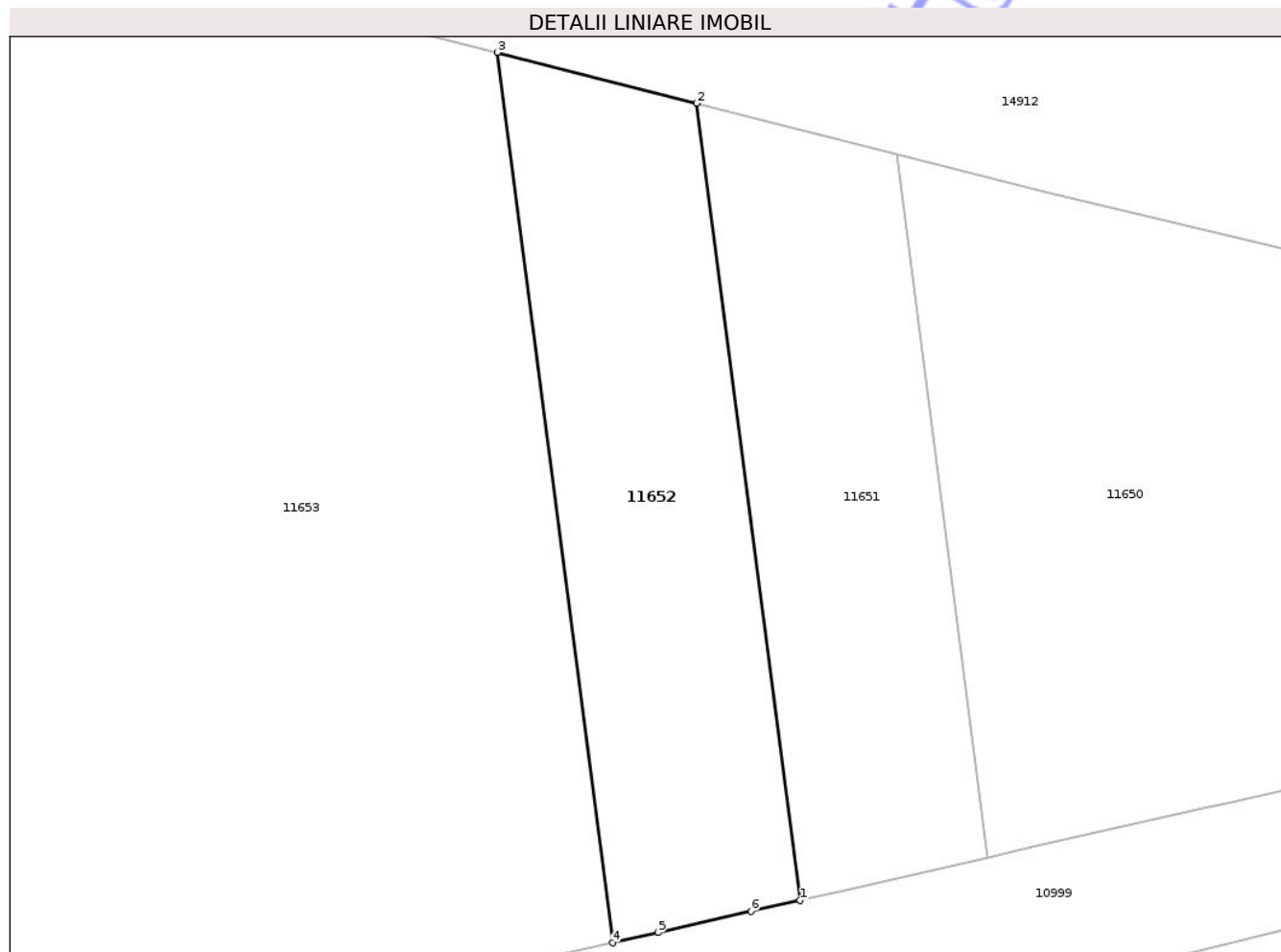
Inscrieri privind dezmembramintele dreptului de proprietate, drepturi reale de garanție și sarcini	Referințe
NU SUNT	

Anexa Nr. 1 La Partea I

Teren

Nr cadastral	Suprafața (mp)*	Observații / Referințe
31574	151	Diferența de suprafața de 2349 se regăsește astfel: 240 mp în coridorul de expropriere cu NC 38532 și 2109 mp la ID-ul 10194

* Suprafața este determinată în planul de proiecție Stereo 70.



Date referitoare la teren

Crt	Categorie folosință	Intra vilan	Suprafața (mp)	Tarla	Parcelă	Nr. topo	Observații / Referințe
1	arabil	NU	151	25	30	-	

Lungime Segmente

1) Valorile lungimilor segmentelor sunt obținute din proiecție în plan.

Punct început	X / Y	Punct sfârșit	X / Y	Lungime segment (** (m)
1	404.396,13 307.074,37	2	404.392,985 307.098,676	24.509
2	404.392,985 307.098,676	3	404.386,898 307.100,231	6.282
3	404.386,898 307.100,231	4	404.390,413 307.073,071	27.387
4	404.390,413 307.073,071	5	404.391,801 307.073,386	1.423
5	404.391,801 307.073,386	6	404.394,634 307.074,03	2.905

Punct început	X / Y	Punct sfârșit	X / Y	Lungime segment (** (m)
6	404.394,634 307.074,03	1	404.396,13 307.074,37	1.534

** Lungimile segmentelor sunt determinate în planul de proiecție Stereo 70 și sunt rotunjite la 1 milimetru.

*** Distanța dintre puncte este formată din segmente cumulate ce sunt mai mici decât valoarea 1 milimetru.

Neutilizabil în Circuitul Civil

**DATE DESPRE IMOBILUL NR. 11656**

Oficiul de Cadastru și Publicitate Imobiliară DOLJ
Biroul de Cadastru și Publicitate Imobiliară Craiova

A. Partea I. Descrierea imobilului

TEREN Extravilan

Adresa: Jud. Dolj, T25, P34

Nr. Crt	Nr cadastral Nr. topografic	Suprafața* (mp)	Observații / Referințe
A1	31263	514	Sector cadastral:45 Teren neimprejmuit; Diferenta de suprafata de 4486 se regasese astfel: 483 mp in coridorul de expropriere cu NC 38532 si 4003 mp la ID-ul 10204

B. Partea II. Proprietari și acte

Inscrieri privitoare la dreptul de proprietate și alte drepturi reale	Referințe
24332 / 06/03/2015	
Act Notarial nr. Declaratie aut. nr. 297, din 05/03/2015 emis de NP Gageatu Ilie (CVC aut. nr. 298/05.03.2015 NP Gageatu I);	
B8	A1
Intabulare, drept de PROPRIETATE, dobandit prin Conventie, cota actuala 1/1, cota initiala 1/1	
1) IORDACHE MARIUS	
2) IORDACHE CARMEN-MARINELA	

C. Partea III. SARCINI .

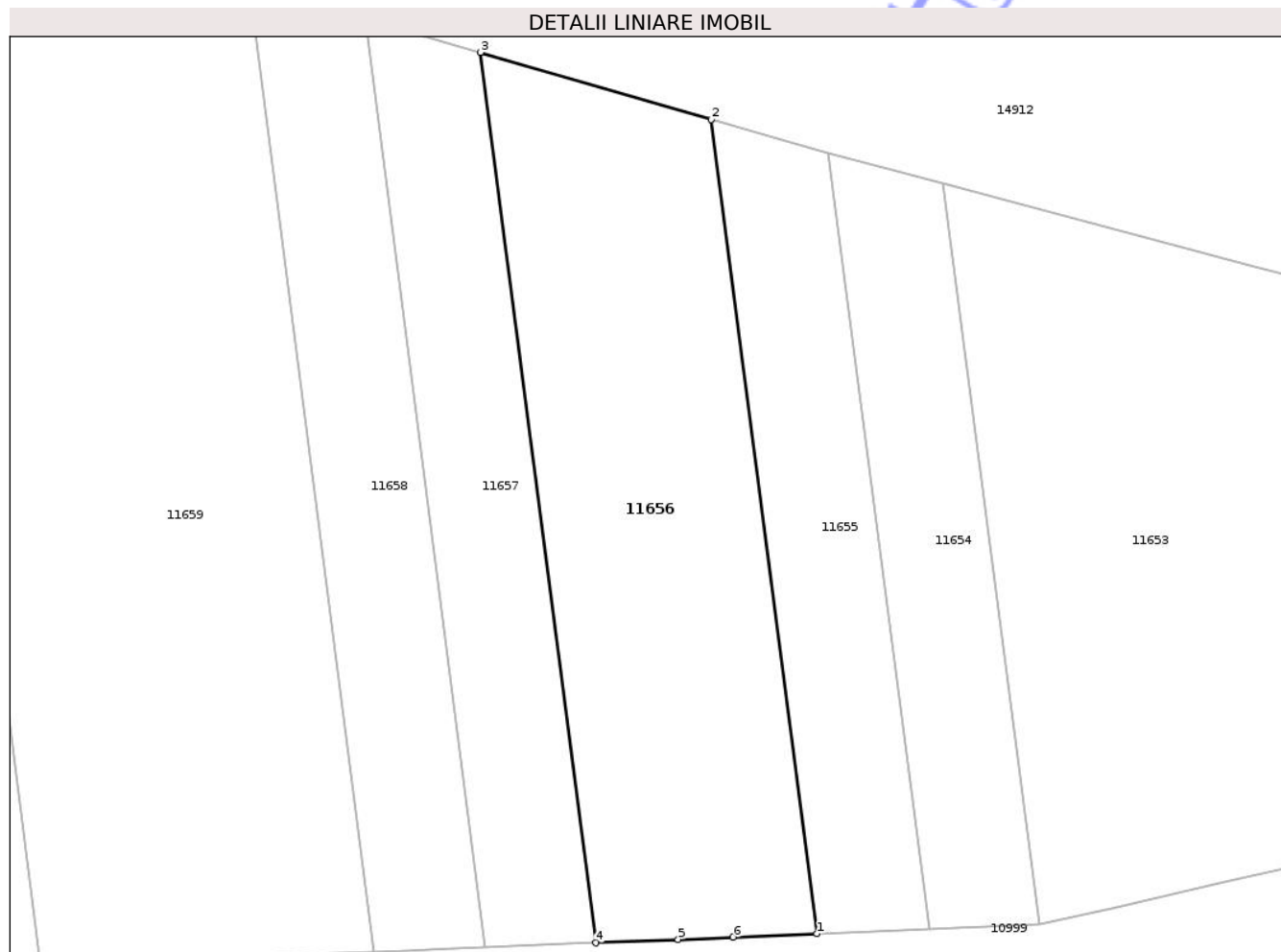
Inscrieri privind dezmembramintele dreptului de proprietate, drepturi reale de garanție și sarcini	Referințe
NU SUNT	

Anexa Nr. 1 La Partea I

Teren

Nr cadastral	Suprafața (mp)*	Observații / Referințe
31263	514	Diferența de suprafața de 4486 se regăsește astfel: 483 mp în coridorul de expropriere cu NC 38532 și 4003 mp la ID-ul 10204

* Suprafața este determinată în planul de proiecție Stereo 70.



Date referitoare la teren

Crt	Categorie folosință	Intra vilan	Suprafața (mp)	Tarla	Parcelă	Nr. topo	Observații / Referințe
1	arabil	NU	514	25	34	-	

Lungime Segmente

1) Valorile lungimilor segmentelor sunt obținute din proiecție în plan.

Punct început	X / Y	Punct sfârșit	X / Y	Lungime segment (** (m)
1	404.356,247 307.067,473	2	404.350,756 307.109,911	42.792
2	404.350,756 307.109,911	3	404.338,725 307.113,412	12.53
3	404.338,725 307.113,412	4	404.344,73 307.066,998	46.801
4	404.344,73 307.066,998	5	404.349,02 307.067,175	4.294
5	404.349,02 307.067,175	6	404.351,891 307.067,293	2.873

Punct început	X / Y	Punct sfârşit	X / Y	Lungime segment (** (m)
6	404.351,891 307.067,293	1	404.356,247 307.067,473	4.36

** Lungimile segmentelor sunt determinate în planul de proiecţie Stereo 70 şi sunt rotunjite la 1 milimetru.

*** Distanţa dintre puncte este formată din segmente cumulate ce sunt mai mici decât valoarea 1 milimetru.

Neutilizabil în Circuitul Civil

**DATE DESPRE IMOBILUL NR. 11658**

Oficiul de Cadastru și Publicitate Imobiliară DOLJ
Biroul de Cadastru și Publicitate Imobiliară Craiova

A. Partea I. Descrierea imobilului

TEREN Extravilan

Adresa: Jud. Dolj, T25, P207

Nr. Crt	Nr cadastral Nr. topografic	Suprafața* (mp)	Observații / Referințe
A1		287	Sector cadastral:45 Teren neimprejmuit; Diferenta de suprafata de 530 se regaseste astfel: 243 mp in coridorul de expropriere cu NC 38532 si 1970 mp la ID-ul 10206

B. Partea II. Proprietari și acte

Inscrieri privitoare la dreptul de proprietate și alte drepturi reale	Referințe
/	
Act Administrativ nr. TDP 602-48423, din 22/07/1993 emis de CJSDPAT DOLJ;	
B1	A1
Intabulare, drept de PROPRIETATE, dobandit prin Reconstituire, cota actuala 1/1, cota initiala 1/1 1) VLADU FLORICA, LIPSA CNP	

C. Partea III. SARCINI .

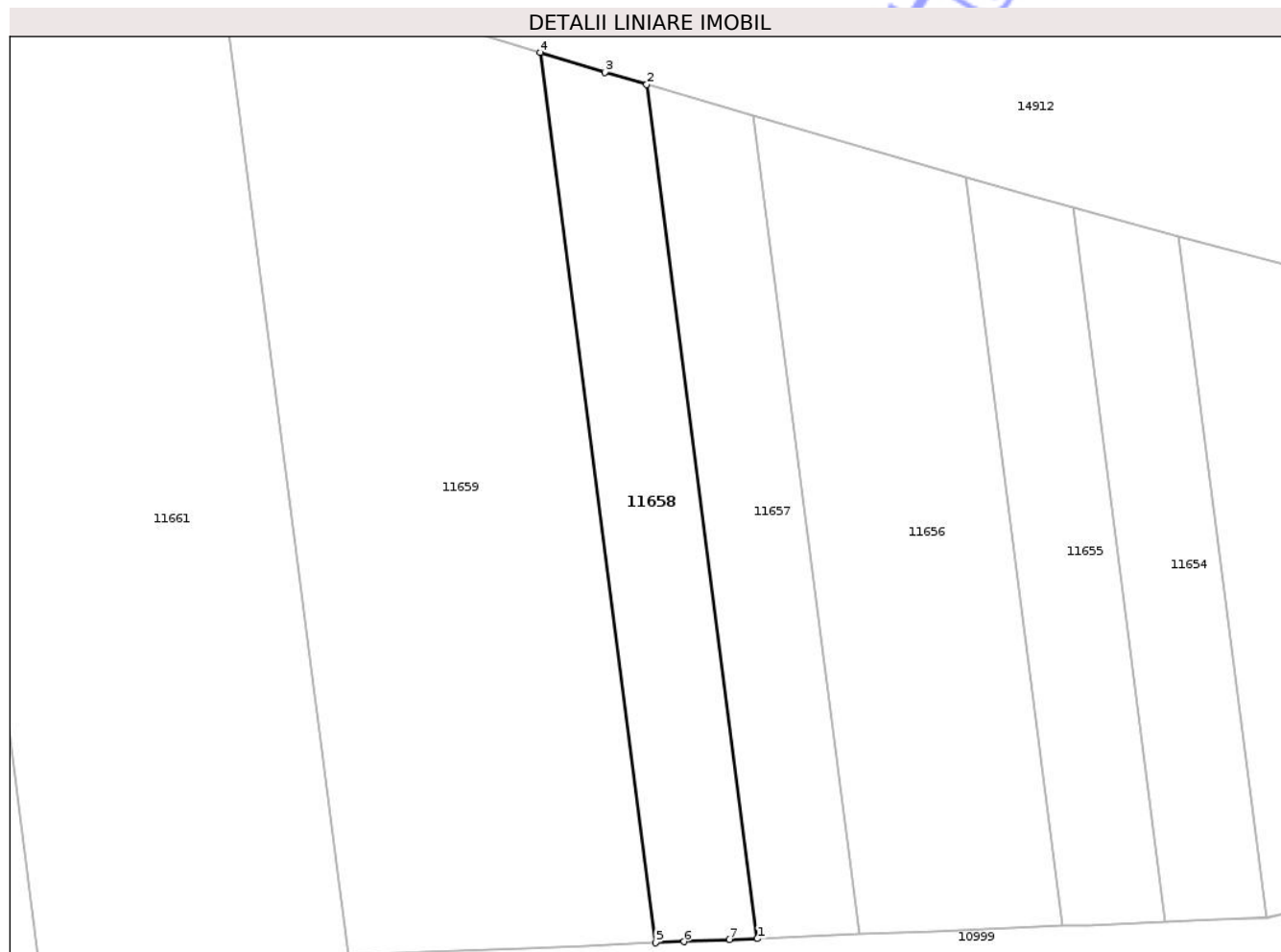
Inscrieri privind dezmembramintele dreptului de proprietate, drepturi reale de garanție și sarcini	Referințe
NU SUNT	

Anexa Nr. 1 La Partea I

Teren

Nr cadastral	Suprafața (mp)*	Observații / Referințe
	287	Diferența de suprafață de 530 se regăsește astfel: 243 mp în coridorul de expropriere cu NC 38532 și 1970 mp la ID-ul 10206

* Suprafața este determinată în planul de proiecție Stereo 70.



Date referitoare la teren

Crt	Categorie folosință	Intra vilan	Suprafața (mp)	Tarla	Parcelă	Nr. topo	Observații / Referințe
1	arabil	NU	287	25	207	-	

Lungime Segmente

1) Valorile lungimilor segmentelor sunt obținute din proiecție în plan.

Punct început	X / Y	Punct sfârșit	X / Y	Lungime segment (** (m)
1	404.338,962 307.066,761	2	404.332,699 307.115,165	48.808
2	404.332,699 307.115,165	3	404.330,328 307.115,855	2.469
3	404.330,328 307.115,855	4	404.326,659 307.116,984	3.839
4	404.326,659 307.116,984	5	404.333,188 307.066,524	50.881
5	404.333,188 307.066,524	6	404.334,811 307.066,591	1.624

Punct început	X / Y	Punct sfârșit	X / Y	Lungime segment (** (m)
6	404.334,811 307.066,591	7	404.337,396 307.066,697	2.587
7	404.337,396 307.066,697	1	404.338,962 307.066,761	1.567

** Lungimile segmentelor sunt determinate în planul de proiecție Stereo 70 și sunt rotunjite la 1 milimetru.

*** Distanța dintre puncte este formată din segmente cumulate ce sunt mai mici decât valoarea 1 milimetru.

Neutilizabil în Circuitul Civil

**DATE DESPRE IMOBILUL NR. 11667**

Oficiul de Cadastru și Publicitate Imobiliară DOLJ
Biroul de Cadastru și Publicitate Imobiliară Craiova

A. Partea I. Descrierea imobilului

TEREN Extravilan

Adresa: Jud. Dolj, T25, P43

Nr. Crt	Nr cadastral Nr. topografic	Suprafața* (mp)	Observații / Referințe
A1		271	Sector cadastral:45 Teren neimprejmuit; Diferenta de suprafata de 1229 se regasese astfel: 156 mp in coridorul de expropriere cu NC 38532 si 1073 mp la ID-ul 10230

B. Partea II. Proprietari și acte

Inscrieri privitoare la dreptul de proprietate și alte drepturi reale	Referințe
/	
Act Administrativ nr. TDP 2647-45363, din 22/01/1997 emis de CJSDPAT DOLJ;	
B1	A1
Intabulare, drept de PROPRIETATE, dobandit prin Reconstituire, cota actuala 1/1, cota initiala 1/1 1) OPREA IOANA, LIPSA CNP	

C. Partea III. SARCINI .


Inscrieri privind dezmembramintele dreptului de proprietate, drepturi reale de garanție și sarcini	Referințe
NU SUNT	

Anexa Nr. 1 La Partea I

Teren

Nr cadastral	Suprafața (mp)*	Observații / Referințe
	271	Diferența de suprafața de 1229 se regăsește astfel: 156 mp în coridorul de expropriere cu NC 38532 și 1073 mp la ID-ul 10230

* Suprafața este determinată în planul de proiecție Stereo 70.



Date referitoare la teren

Crt	Categorie folosință	Intra vilan	Suprafața (mp)	Tarla	Parcelă	Nr. topo	Observații / Referințe
1	arabil	NU	271	25	43	-	

Lungime Segmente

1) Valorile lungimilor segmentelor sunt obținute din proiecție în plan.

Punct început	X / Y	Punct sfârșit	X / Y	Lungime segment (** (m)
1	404.266,291 307.063,904	2	404.256,544 307.139,238	75.962
2	404.256,544 307.139,238	3	404.252,814 307.140,553	3.955
3	404.252,814 307.140,553	4	404.262,764 307.063,651	77.543
4	404.262,764 307.063,651	1	404.266,291 307.063,904	3.536

** Lungimile segmentelor sunt determinate în planul de proiecție Stereo 70 și sunt rotunjite la 1 milimetru.

*** Distanța dintre puncte este formată din segmente cumulate ce sunt mai mici decât valoarea 1 milimetru.

Neutilizabil în Circuitul
Civil

**DATE DESPRE IMOBILUL NR. 11668**

Oficiul de Cadastru și Publicitate Imobiliară DOLJ
Biroul de Cadastru și Publicitate Imobiliară Craiova

A. Partea I. Descrierea imobilului

TEREN Extravilan

Adresa: Jud. Dolj, T25, P207

Nr. Crt	Nr cadastral Nr. topografic	Suprafața* (mp)	Observații / Referințe
A1		275	Sector cadastral:45 Teren neimprejmuit; Diferenta de suprafata de 1225 se regasese astfel: 156 mp in coridorul de expropriere cu NC 38532 si 1069 mp la ID-ul 10233

B. Partea II. Proprietari și acte

Inscrieri privitoare la dreptul de proprietate și alte drepturi reale	Referințe
/	
Act Administrativ nr. TDP 391-48540, din 14/06/1993 emis de CJSDPAT DOLJ;	
B1	A1
Intabulare, drept de PROPRIETATE, dobandit prin Reconstituire, cota actuala 1/1, cota initiala 1/1	
1) BOGDAN DUMITRU , LIPSA CNP	

C. Partea III. SARCINI .

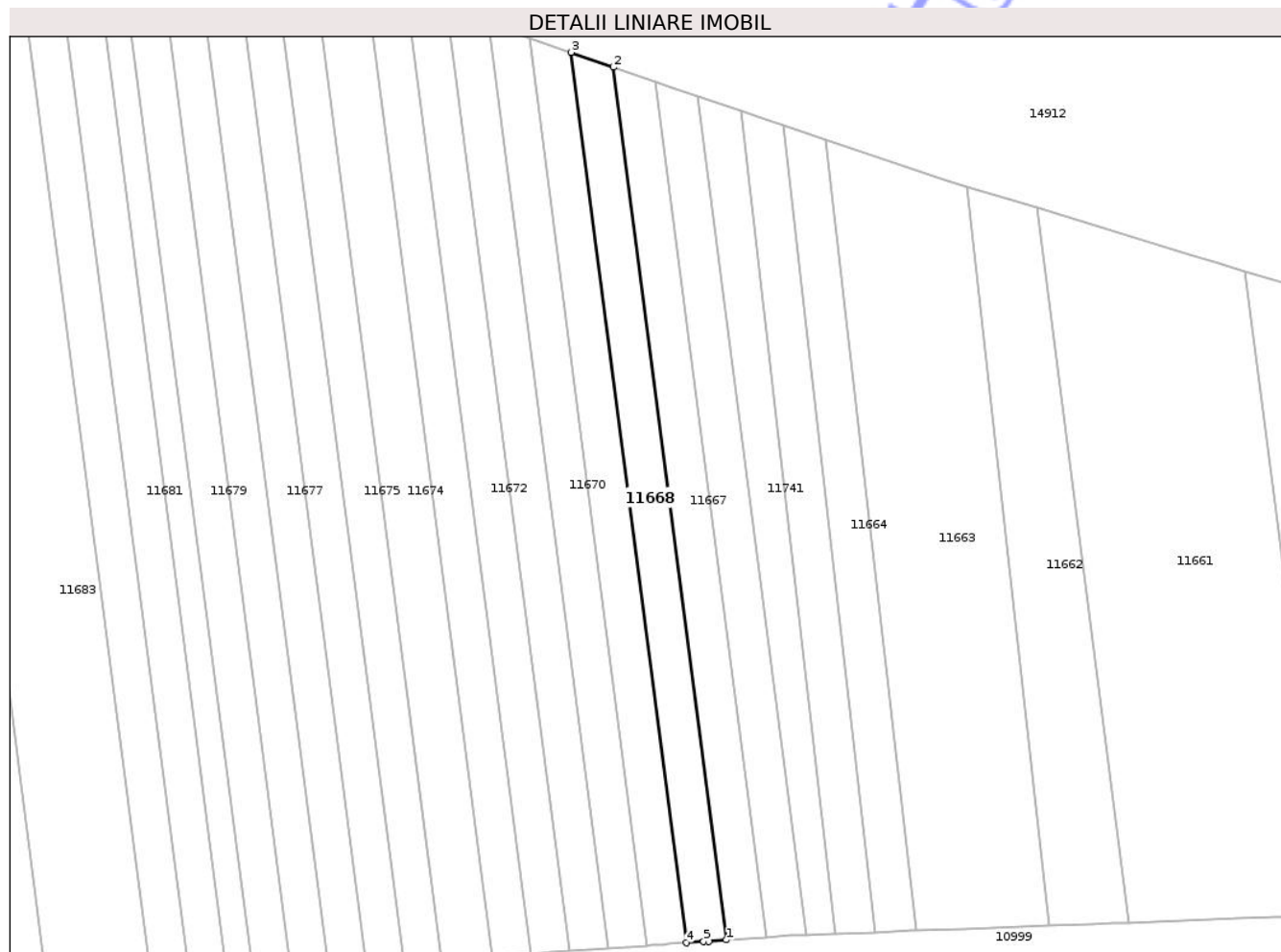
Inscrieri privind dezmembramintele dreptului de proprietate, drepturi reale de garanție și sarcini	Referințe
NU SUNT	

Anexa Nr. 1 La Partea I

Teren

Nr cadastral	Suprafața (mp)*	Observații / Referințe
	275	Diferența de suprafața de 1225 se regăsește astfel: 156 mp în coridorul de expropriere cu NC 38532 și 1069 mp la ID-ul 10233

* Suprafața este determinată în planul de proiecție Stereo 70.



Date referitoare la teren

Crt	Categorie folosință	Intra vilan	Suprafața (mp)	Tarla	Parcelă	Nr. topo	Observații / Referințe
1	arabil	NU	275	25	207	-	

Lungime Segmente

1) Valorile lungimilor segmentelor sunt obținute din proiecție în plan.

Punct început	X / Y	Punct sfârșit	X / Y	Lungime segment (** (m)
1	404.262,764 307.063,651	2	404.252,814 307.140,553	77.543
2	404.252,814 307.140,553	3	404.249,101 307.141,863	3.937
3	404.249,101 307.141,863	4	404.259,254 307.063,399	79.118
4	404.259,254 307.063,399	5	404.260,77 307.063,508	1.52
5	404.260,77 307.063,508	6	404.261,247 307.063,542	0.478

Punct început	X / Y	Punct sfârșit	X / Y	Lungime segment (** (m)
6	404.261,247 307.063,542	1	404.262,764 307.063,651	1.521

** Lungimile segmentelor sunt determinate în planul de proiecție Stereo 70 și sunt rotunjite la 1 milimetru.

*** Distanța dintre puncte este formată din segmente cumulate ce sunt mai mici decât valoarea 1 milimetru.

Neutilizabil în Circuitul Civil

**DATE DESPRE IMOBILUL NR. 11670**

Oficiul de Cadastru și Publicitate Imobiliară DOLJ
Biroul de Cadastru și Publicitate Imobiliară Craiova

A. Partea I. Descrierea imobilului

TEREN Extravilan

Adresa: Jud. Dolj, T25, P45

Nr. Crt	Nr cadastral Nr. topografic	Suprafața* (mp)	Observații / Referințe
A1		282	Sector cadastral:45 Teren neimprejmuit; Diferenta de suprafata de 1218 se regasese astfel: 154 mp in coridorul de expropriere cu NC 38532 si 1064 mp la ID-ul 10221

B. Partea II. Proprietari și acte

Inscrieri privitoare la dreptul de proprietate și alte drepturi reale	Referințe
/	
Act Administrativ nr. TDP 380-48540, din 11/06/1993 emis de CJSDPAT DOLJ;	
B1	A1
Intabulare, drept de PROPRIETATE, dobandit prin Reconstituire, cota actuala 1/1, cota initiala 1/1 1) JILCU TĂNASE, LIPSA CNP	

C. Partea III. SARCINI .

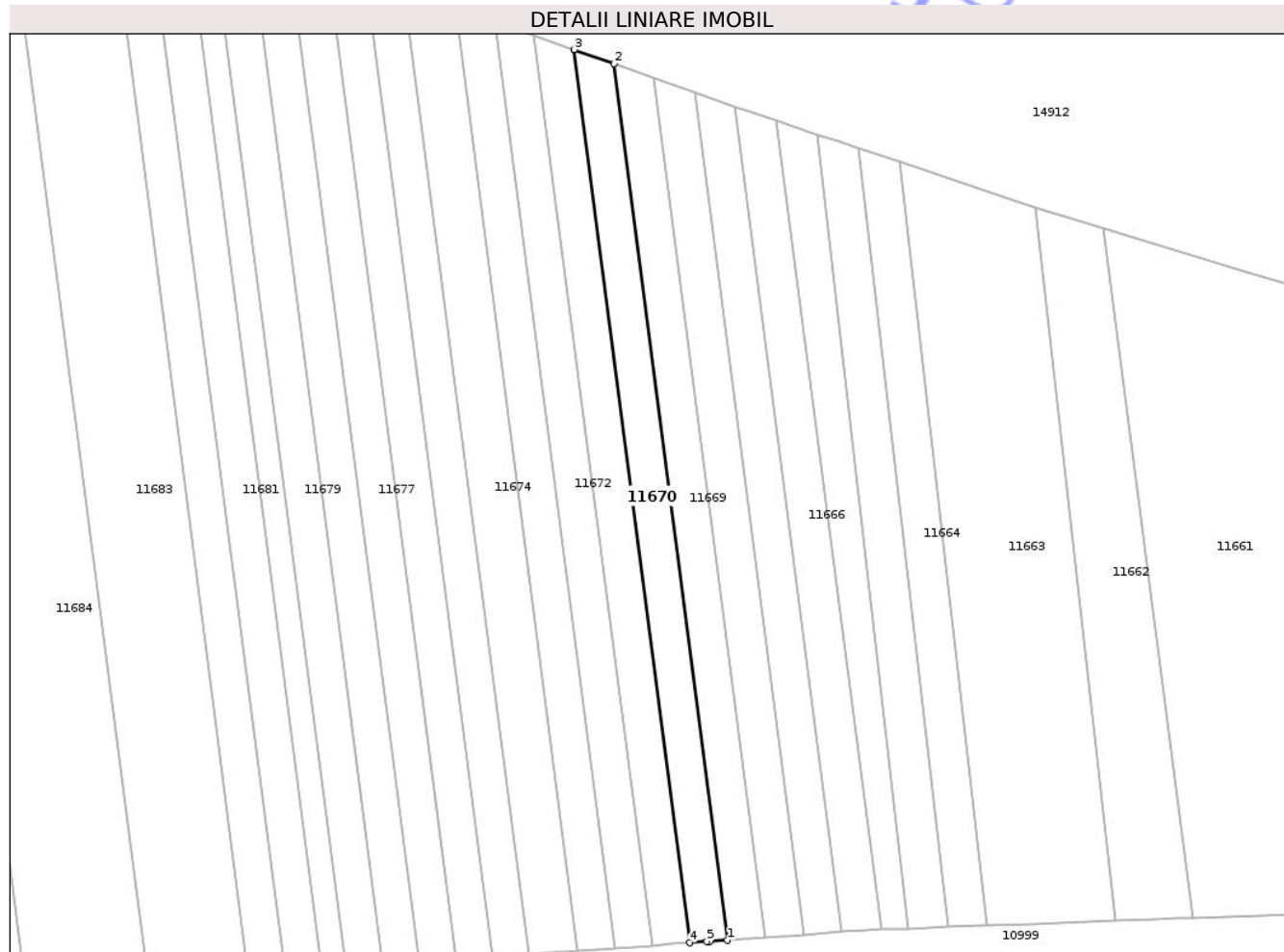
Inscrieri privind dezmembramintele dreptului de proprietate, drepturi reale de garanție și sarcini	Referințe
NU SUNT	

Anexa Nr. 1 La Partea I

Teren

Nr cadastral	Suprafața (mp)*	Observații / Referințe
	282	Diferența de suprafața de 1218 se regăsește astfel: 154 mp în coridorul de expropriere cu NC 38532 și 1064 mp la ID-ul 10221

* Suprafața este determinată în planul de proiecție Stereo 70.



Date referitoare la teren

Crt	Categorie folosință	Intra vilan	Suprafața (mp)	Tarla	Parcelă	Nr. topo	Observații / Referințe
1	arabil	NU	282	25	45	-	

Lungime Segmente

1) Valorile lungimilor segmentelor sunt obținute din proiecție în plan.

Punct început	X / Y	Punct sfârșit	X / Y	Lungime segment (** (m)
1	404.255,824 307.063,152	2	404.245,474 307.143,142	80.657
2	404.245,474 307.143,142	3	404.241,818 307.144,431	3.877
3	404.241,818 307.144,431	4	404.252,368 307.062,901	82.21
4	404.252,368 307.062,901	5	404.253,937 307.063,015	1.573
5	404.253,937 307.063,015	6	404.254,227 307.063,036	0.291

Punct început	X / Y	Punct sfârşit	X / Y	Lungime segment (** (m)
6	404.254,227 307.063,036	1	404.255,824 307.063,152	1.601

** Lungimile segmentelor sunt determinate în planul de proiecţie Stereo 70 şi sunt rotunjite la 1 milimetru.

*** Distanţa dintre puncte este formată din segmente cumulate ce sunt mai mici decât valoarea 1 milimetru.

Neutilizabil în Circuitul Civil

**DATE DESPRE IMOBILUL NR. 11672**

Oficiul de Cadastru și Publicitate Imobiliară DOLJ
Biroul de Cadastru și Publicitate Imobiliară Craiova

A. Partea I. Descrierea imobilului

TEREN Extravilan

Adresa: Jud. Dolj, T25, P47

Nr. Crt	Nr cadastral Nr. topografic	Suprafața* (mp)	Observații / Referințe
A1		287	Sector cadastral:45 Teren neimprejmuit; Diferenta de suprafata de 1213 se regasese astfel: 153 mp in coridorul de expropriere cu NC 38532 si 1060 mp la ID-ul 10223

B. Partea II. Proprietari și acte

Inscrieri privitoare la dreptul de proprietate și alte drepturi reale	Referințe
/	
Act Administrativ nr. TDP 2277-44716, din 20/06/1996 emis de CJSDPAT DOLJ;	
B1	A1
Intabulare, drept de PROPRIETATE, dobandit prin Reconstituire, cota actuala 1/1, cota initiala 1/1	
1) BĂRBULESCU GHEORGHÎȚA, LIPSA CNP	

C. Partea III. SARCINI .

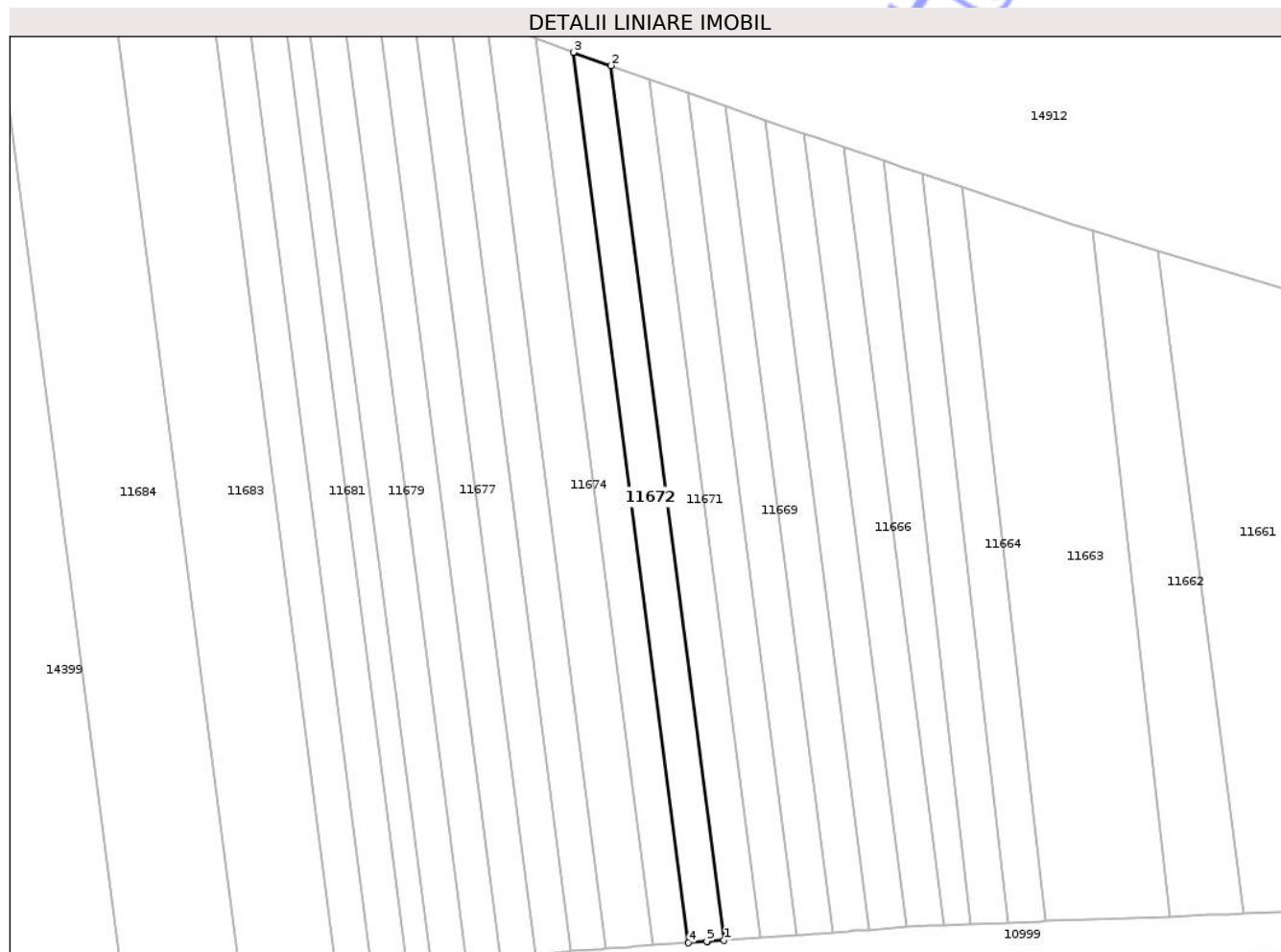
Inscrieri privind dezmembramintele dreptului de proprietate, drepturi reale de garanție și sarcini	Referințe
NU SUNT	

Anexa Nr. 1 La Partea I

Teren

Nr cadastral	Suprafața (mp)*	Observații / Referințe
	287	Diferența de suprafața de 1213 se regăsește astfel: 153 mp în coridorul de expropriere cu NC 38532 și 1060 mp la ID-ul 10223

* Suprafața este determinată în planul de proiecție Stereo 70.



Date referitoare la teren

Crt	Categorie folosință	Intra vilan	Suprafața (mp)	Tarla	Parcelă	Nr. topo	Observații / Referințe
1	arabil	NU	287	25	47	-	

Lungime Segmente

1) Valorile lungimilor segmentelor sunt obținute din proiecție în plan.

Punct început	X / Y	Punct sfârșit	X / Y	Lungime segment (** (m)
1	404.248,942 307.062,653	2	404.238,195 307.145,709	83.748
2	404.238,195 307.145,709	3	404.234,603 307.146,975	3.809
3	404.234,603 307.146,975	4	404.245,545 307.062,407	85.273
4	404.245,545 307.062,407	5	404.247,306 307.062,534	1.766
5	404.247,306 307.062,534	6	404.247,345 307.062,537	0.039

Punct început	X / Y	Punct sfârşit	X / Y	Lungime segment (** (m)
6	404.247,345 307.062,537	1	404.248,942 307.062,653	1.601

** Lungimile segmentelor sunt determinate în planul de proiecţie Stereo 70 şi sunt rotunjite la 1 milimetru.

*** Distanţa dintre puncte este formată din segmente cumulate ce sunt mai mici decât valoarea 1 milimetru.

Neutilizabil în Circuitul
Civil

**DATE DESPRE IMOBILUL NR. 11674**

Oficiul de Cadastru și Publicitate Imobiliară DOLJ
Biroul de Cadastru și Publicitate Imobiliară Craiova

A. Partea I. Descrierea imobilului

TEREN Extravilan

Adresa: Jud. Dolj, T25, P45

Nr. Crt	Nr cadastral Nr. topografic	Suprafața* (mp)	Observații / Referințe
A1		393	Sector cadastral:45 Teren neimprejmuit; Diferenta de suprafata de 1607 se regasese astfel: 200 mp in coridorul de expropriere cu NC 38532 si 1407 mp la ID-ul 10227

B. Partea II. Proprietari și acte

Inscrieri privitoare la dreptul de proprietate și alte drepturi reale	Referințe
/	
Act Administrativ nr. TDP 493-48421, din 08/07/1993 emis de CJSDPAT DOLJ;	
B1	A1
Intabulare, drept de PROPRIETATE, dobandit prin Reconstituire, cota actuala 1/1, cota initiala 1/1 1) ZĂBAVĂ IOANA, LIPSA CNP	

C. Partea III. SARCINI .

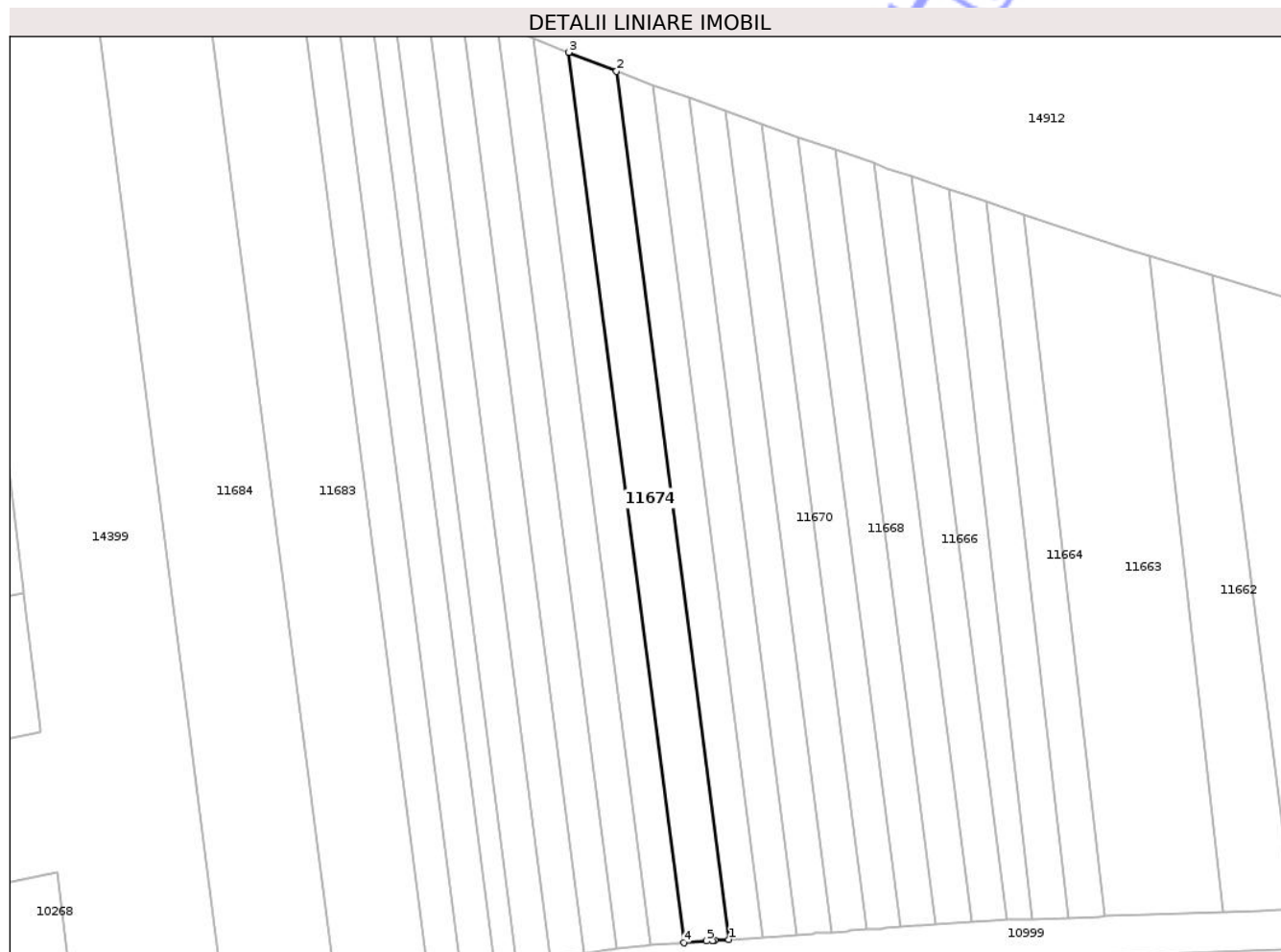
Inscrieri privind dezmembramintele dreptului de proprietate, drepturi reale de garanție și sarcini	Referințe
NU SUNT	

Anexa Nr. 1 La Partea I

Teren

Nr cadastral	Suprafața (mp)*	Observații / Referințe
	393	Diferența de suprafața de 1607 se regăsește astfel: 200 mp în coridorul de expropriere cu NC 38532 și 1407 mp la ID-ul 10227

* Suprafața este determinată în planul de proiecție Stereo 70.



Date referitoare la teren

Crt	Categorie folosință	Intra vilan	Suprafața (mp)	Tarla	Parcelă	Nr. topo	Observații / Referințe
1	arabil	NU	393	25	45	-	

Lungime Segmente

1) Valorile lungimilor segmentelor sunt obținute din proiecție în plan.

Punct început	X / Y	Punct sfârșit	X / Y	Lungime segment (** (m)
1	404.242,178 307.062,162	2	404.231,023 307.148,37	86.927
2	404.231,023 307.148,37	3	404.226,282 307.150,247	5.099
3	404.226,282 307.150,247	4	404.237,721 307.061,84	89.144
4	404.237,721 307.061,84	5	404.239,974 307.062,003	2.259
5	404.239,974 307.062,003	6	404.240,561 307.062,045	0.589

Punct început	X / Y	Punct sfârșit	X / Y	Lungime segment (** (m)
6	404.240,561 307.062,045	7	404.240,791 307.062,062	0.231
7	404.240,791 307.062,062	1	404.242,178 307.062,162	1.391

** Lungimile segmentelor sunt determinate în planul de proiecție Stereo 70 și sunt rotunjite la 1 milimetru.

*** Distanța dintre puncte este formată din segmente cumulate ce sunt mai mici decât valoarea 1 milimetru.

Neutilizabil în Circuitul Civil

**DATE DESPRE IMOBILUL NR. 11679**

Oficiul de Cadastru și Publicitate Imobiliară DOLJ
Biroul de Cadastru și Publicitate Imobiliară Craiova

A. Partea I. Descrierea imobilului

TEREN Extravilan

Nr. CF vechi:2102
Nr. cadastral vechi:1957

Adresa: Jud. Dolj, T25, P54

Nr. Crt	Nr cadastral Nr. topografic	Suprafața* (mp)	Observații / Referințe
A1	33288	326	Sector cadastral:45 Teren neimprejmuit; Diferenta de suprafata de 1176 mp se regaseste astfel: 151 mp in coridorul de expropriere cu NC 38532 si 1025 mp la ID-ul 10238

B. Partea II. Proprietari și acte

Inscrieri privitoare la dreptul de proprietate și alte drepturi reale		Referințe
24194 / 07/05/2009		
Act Notarial nr. aut. nr. 1495, din 30/04/2009 emis de NP DEFTA EMIL;		
B1	Intabulare, drept de PROPRIETATE, dobandit prin Conventie, cota actuala 1/1, cota initiala 1/1 1) COLTATU OCTAVIAN ALIN, LIPSA CNP 2) COLTATU CAMELIA, LIPSA CNP	A1

C. Partea III. SARCINI .

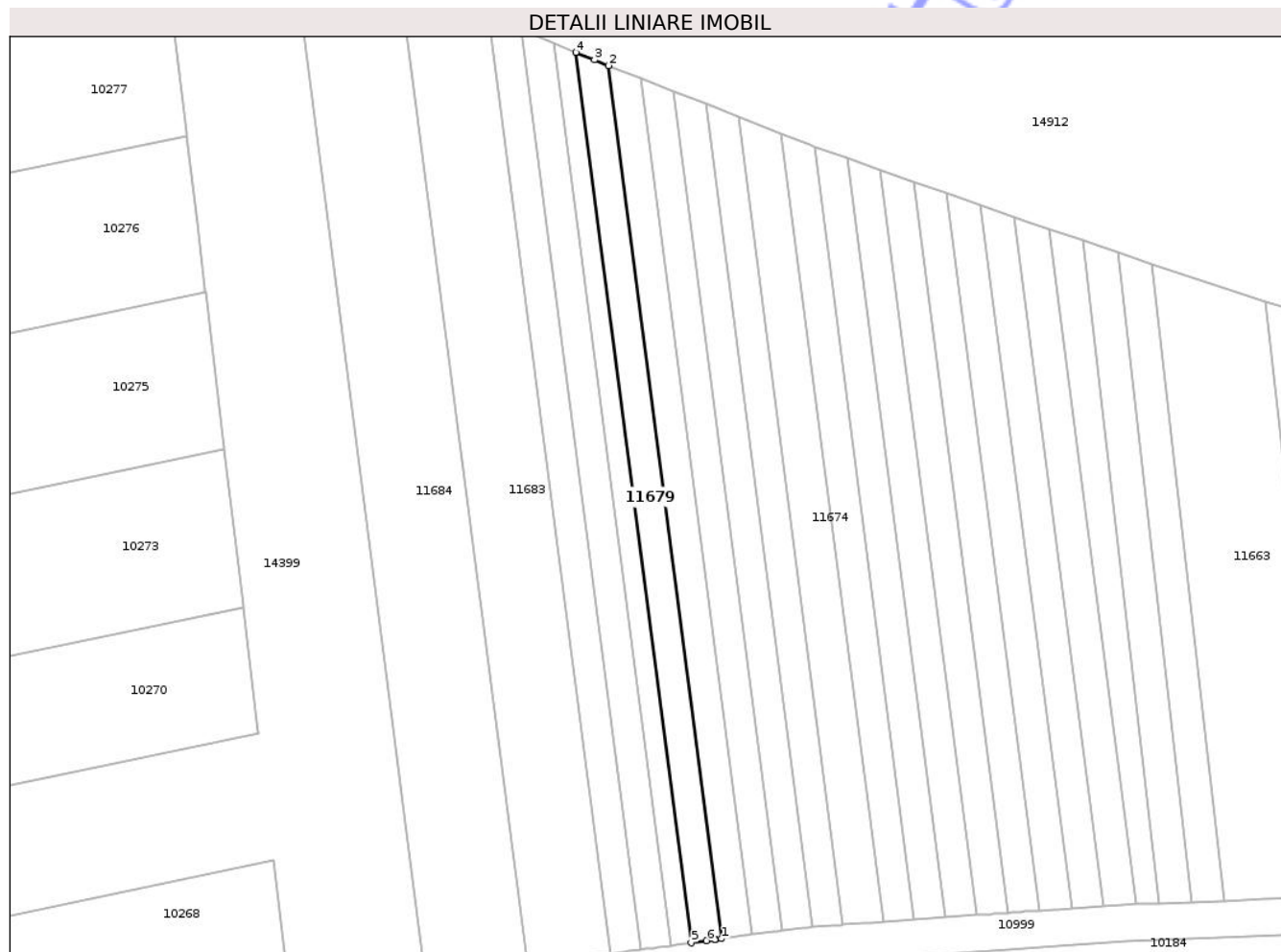
Inscrieri privind dezmembramintele dreptului de proprietate, drepturi reale de garanție și sarcini	Referințe
NU SUNT	

Anexa Nr. 1 La Partea I

Teren

Nr cadastral	Suprafața (mp)*	Observații / Referințe
33288	326	Diferența de suprafață de 1176 mp se regăsește astfel: 151 mp în coridorul de expropriere cu NC 38532 și 1025 mp la ID-ul 10238

* Suprafața este determinată în planul de proiecție Stereo 70.



Date referitoare la teren

Crt	Categorie folosință	Intra vilan	Suprafața (mp)	Tarla	Parcelă	Nr. topo	Observații / Referințe
1	arabil	NU	326	25	54	-	

Lungime Segmente

1) Valorile lungimilor segmentelor sunt obținute din proiecție în plan.

Punct început	X / Y	Punct sfârșit	X / Y	Lungime segment (** (m)
1	404.224,452 307.060,322	2	404.212,09 307.155,864	96.338
2	404.212,09 307.155,864	3	404.210,556 307.156,471	1.65
3	404.210,556 307.156,471	4	404.208,526 307.157,299	2.192
4	404.208,526 307.157,299	5	404.221,133 307.059,867	98.244
5	404.221,133 307.059,867	6	404.222,828 307.060,099	1.711

Punct început	X / Y	Punct sfârșit	X / Y	Lungime segment (** (m)
6	404.222,828 307.060,099	7	404.223,746 307.060,225	0.927
7	404.223,746 307.060,225	8	404.223,824 307.060,236	0.079
8	404.223,824 307.060,236	1	404.224,452 307.060,322	0.634

** Lungimile segmentelor sunt determinate în planul de proiecție Stereo 70 și sunt rotunjite la 1 milimetru.

*** Distanța dintre puncte este formată din segmente cumulate ce sunt mai mici decât valoarea 1 milimetru.

Neutilizabil în Circuitul Civil

**DATE DESPRE IMOBILUL NR. 11681**

Oficiul de Cadastru și Publicitate Imobiliară DOLJ
Biroul de Cadastru și Publicitate Imobiliară Craiova

A. Partea I. Descrierea imobilului

TEREN Extravilan

Adresa: Jud. Dolj, T25, P56

Nr. Crt	Nr cadastral Nr. topografic	Suprafața* (mp)	Observații / Referințe
A1		337	Sector cadastral:45 Teren neimprejmuit; Diferenta de suprafata de 1163 se regasese astfel: 151 mp in coridorul de expropriere cu NC 38532 si 1012 mp la ID-ul 10242

B. Partea II. Proprietari și acte

Inscrieri privitoare la dreptul de proprietate și alte drepturi reale	Referințe
/	
Act Administrativ nr. TDP 3202, din 13/11/2002 emis de CJSDPAT DOLJ;	
B1	A1
Intabulare, drept de PROPRIETATE, dobandit prin Reconstituire, cota actuala 1/1, cota initiala 1/1	
1) VELEANU CONSTANTIN, LIPSA CNP	
2) IVAN FLOREA, LIPSA CNP	
3) IVAN GHEORGHE, LIPSA CNP	
4) STÎNGĂ OCTAVIAN, LIPSA CNP	

C. Partea III. SARCINI .

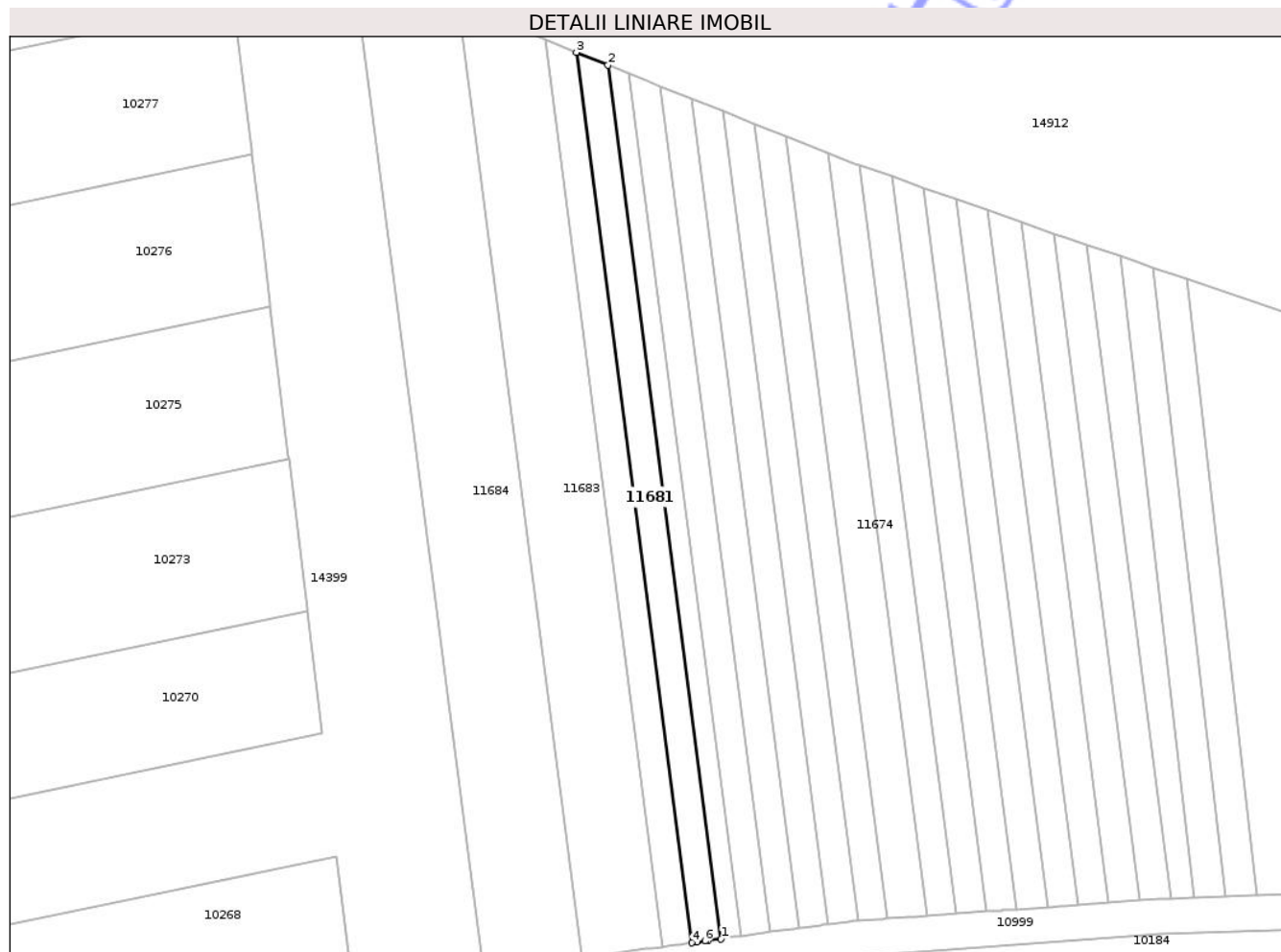
Inscrieri privind dezmembramintele dreptului de proprietate, drepturi reale de garanție și sarcini	Referințe
NU SUNT	

Anexa Nr. 1 La Partea I

Teren

Nr cadastral	Suprafața (mp)*	Observații / Referințe
	337	Diferența de suprafața de 1163 se regăsește astfel: 151 mp în coridorul de expropriere cu NC 38532 și 1012 mp la ID-ul 10242

* Suprafața este determinată în planul de proiecție Stereo 70.



Date referitoare la teren

Crt	Categorie folosință	Intra vilan	Suprafața (mp)	Tarla	Parcelă	Nr. topo	Observații / Referințe
1	arabil	NU	337	25	56	-	

Lungime Segmente

1) Valorile lungimilor segmentelor sunt obținute din proiecție în plan.

Punct început	X / Y	Punct sfârșit	X / Y	Lungime segment (** (m)
1	404.218,921 307.059,564	2	404.206,15 307.158,269	99.528
2	404.206,15 307.158,269	3	404.202,583 307.159,724	3.852
3	404.202,583 307.159,724	4	404.215,602 307.059,109	101.454
4	404.215,602 307.059,109	5	404.216,201 307.059,191	0.605
5	404.216,201 307.059,191	6	404.217,114 307.059,316	0.922

Punct început	X / Y	Punct sfârșit	X / Y	Lungime segment (** (m)
6	404.217,114 307.059,316	7	404.217,443 307.059,361	0.332
7	404.217,443 307.059,361	1	404.218,921 307.059,564	1.492

** Lungimile segmentelor sunt determinate în planul de proiecție Stereo 70 și sunt rotunjite la 1 milimetru.

*** Distanța dintre puncte este formată din segmente cumulate ce sunt mai mici decât valoarea 1 milimetru.

Neutilizabil în Circuitul Civil

**DATE DESPRE IMOBILUL NR. 11683**

Oficiul de Cadastru și Publicitate Imobiliară DOLJ
Biroul de Cadastru și Publicitate Imobiliară Craiova

A. Partea I. Descrierea imobilului

TEREN Extravilan

Adresa: Jud. Dolj, T25, P58

Nr. Crt	Nr cadastral Nr. topografic	Suprafața* (mp)	Observații / Referințe
A1		974	Sector cadastral:45 Teren neimprejmuit; Diferenta de suprafata de 3126 se regasese astfel: 414 mp in coridorul de expropriere cu NC 38532 si 2712 mp la ID-ul 10246

B. Partea II. Proprietari și acte

Inscrieri privitoare la dreptul de proprietate și alte drepturi reale	Referințe
/	
Act Administrativ nr. TDP 3235, din 12/09/2003 emis de CJSDPAT DOLJ;	
B1	A1
Intabulare, drept de PROPRIETATE, dobandit prin Reconstituire, cota actuala 1/1, cota initiala 1/1	
1) ALEXANDRU ȚEFANA, LIPSA CNP 2) STANCU NICOLIȚA, LIPSA CNP 3) CIUCĂ ILINCA, LIPSA CNP 4) ZĂBAVĂ GHEORGHÎȚA, LIPSA CNP 5) PITICU ILINCA, LIPSA CNP	

C. Partea III. SARCINI .

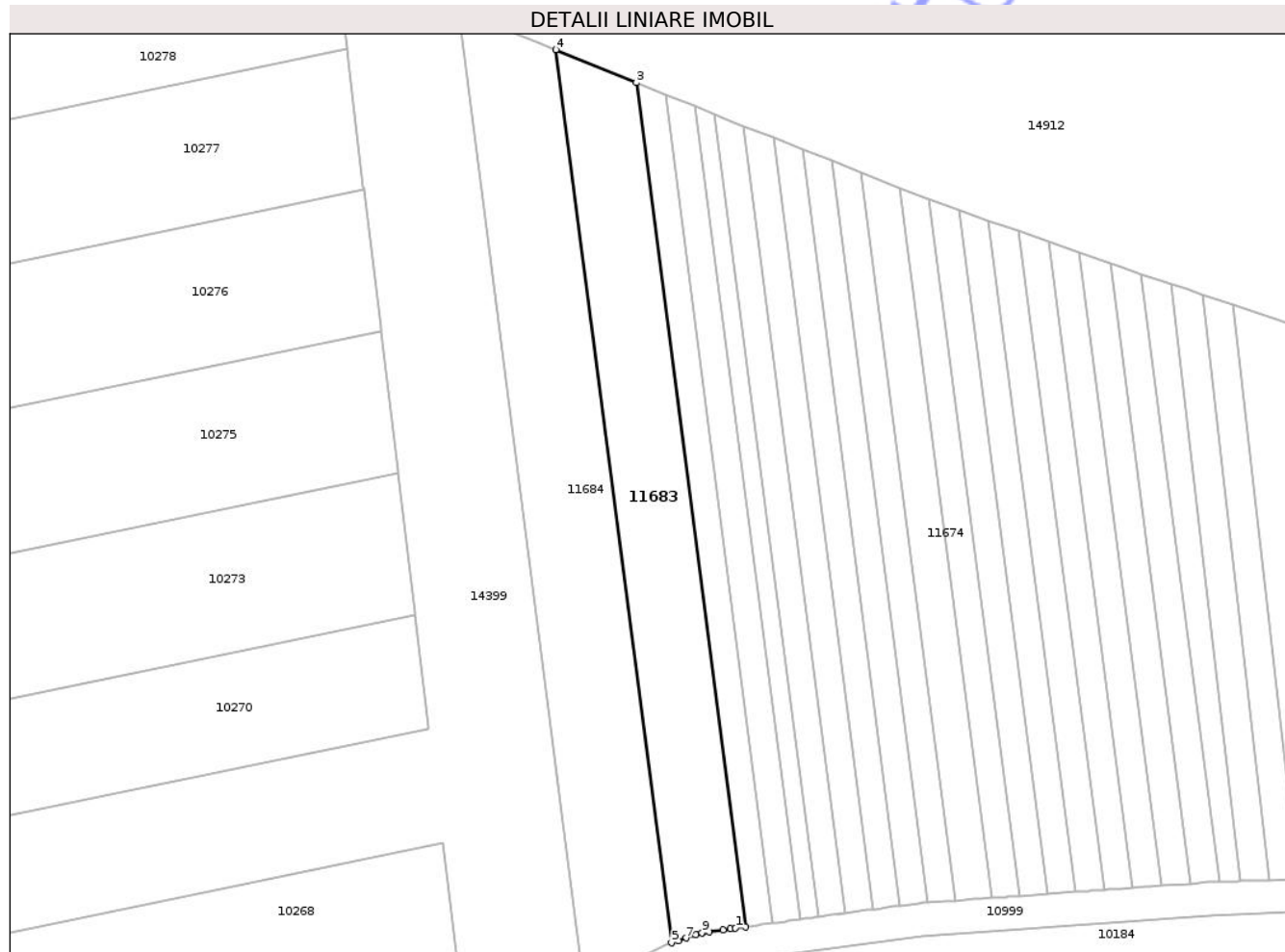
Inscrieri privind dezmembramintele dreptului de proprietate, drepturi reale de garanție și sarcini	Referințe
NU SUNT	

Anexa Nr. 1 La Partea I

Teren

Nr cadastral	Suprafața (mp)*	Observații / Referințe
	974	Diferența de suprafață de 3126 se regăsește astfel: 414 mp în coridorul de expropriere cu NC 38532 și 2712 mp la ID-ul 10246

* Suprafața este determinată în planul de proiecție Stereo 70.



Date referitoare la teren

Crt	Categorie folosință	Intravilan	Suprafața (mp)	Tarla	Parcelă	Nr. topo	Observații / Referințe
1	arabil	NU	974	25	58	-	

Lungime Segmente

1) Valorile lungimilor segmentelor sunt obținute din proiecție în plan.

Punct început	X / Y	Punct sfârșit	X / Y	Lungime segment (** (m)
1	404.211,061 307.058,487	2	404.212,279 307.058,654	1.229
2	404.212,279 307.058,654	3	404.199,013 307.161,18	103.381
3	404.199,013 307.161,18	4	404.189,244 307.165,165	10.551
4	404.189,244 307.165,165	5	404.203,276 307.056,716	109.353
5	404.203,276 307.056,716	6	404.204,084 307.056,979	0.85

Punct început	X / Y	Punct sfârşit	X / Y	Lungime segment (** (m)
6	404.204,084 307.056,979	7	404.205,052 307.057,295	1.018
7	404.205,052 307.057,295	8	404.206,251 307.057,686	1.261
8	404.206,251 307.057,686	9	404.207,002 307.057,931	0.79
9	404.207,002 307.057,931	10	404.207,14 307.057,95	0.139
10	404.207,14 307.057,95	11	404.207,873 307.058,05	0.74
11	404.207,873 307.058,05	12	404.209,563 307.058,282	1.706
12	404.209,563 307.058,282	13	404.210,471 307.058,406	0.916
13	404.210,471 307.058,406	1	404.211,061 307.058,487	0.596

** Lungimile segmentelor sunt determinate în planul de proiecție Stereo 70 și sunt rotunjite la 1 milimetru.

*** Distanța dintre puncte este formată din segmente cumulate ce sunt mai mici decât valoarea 1 milimetru.

**DATE DESPRE IMOBILUL NR. 11684**

Oficiul de Cadastru și Publicitate Imobiliară DOLJ
Biroul de Cadastru și Publicitate Imobiliară Craiova

A. Partea I. Descrierea imobilului

TEREN Extravilan

Adresa: Jud. Dolj, T25, P153

Nr. Crt	Nr cadastral Nr. topografic	Suprafața* (mp)	Observații / Referințe
A1		1.278	Sector cadastral:45 Teren neimprejmuit; Diferenta de suprafata de 3722 se regasese astfel: 526 mp in coridorul de expropriere cu NC 38532 si 3196 mp la ID-ul 10262

B. Partea II. Proprietari și acte

Inscrieri privitoare la dreptul de proprietate și alte drepturi reale	Referințe
/	
Act Administrativ nr. TDP 1730-45680, din 26/10/1994 emis de CJSDPAT DOLJ;	
B1	A1
Intabulare, drept de PROPRIETATE, dobandit prin Reconstituire, cota actuala 1/1, cota initiala 1/1 1) BĂLAN IONIȚA , LIPSA CNP	

C. Partea III. SARCINI .

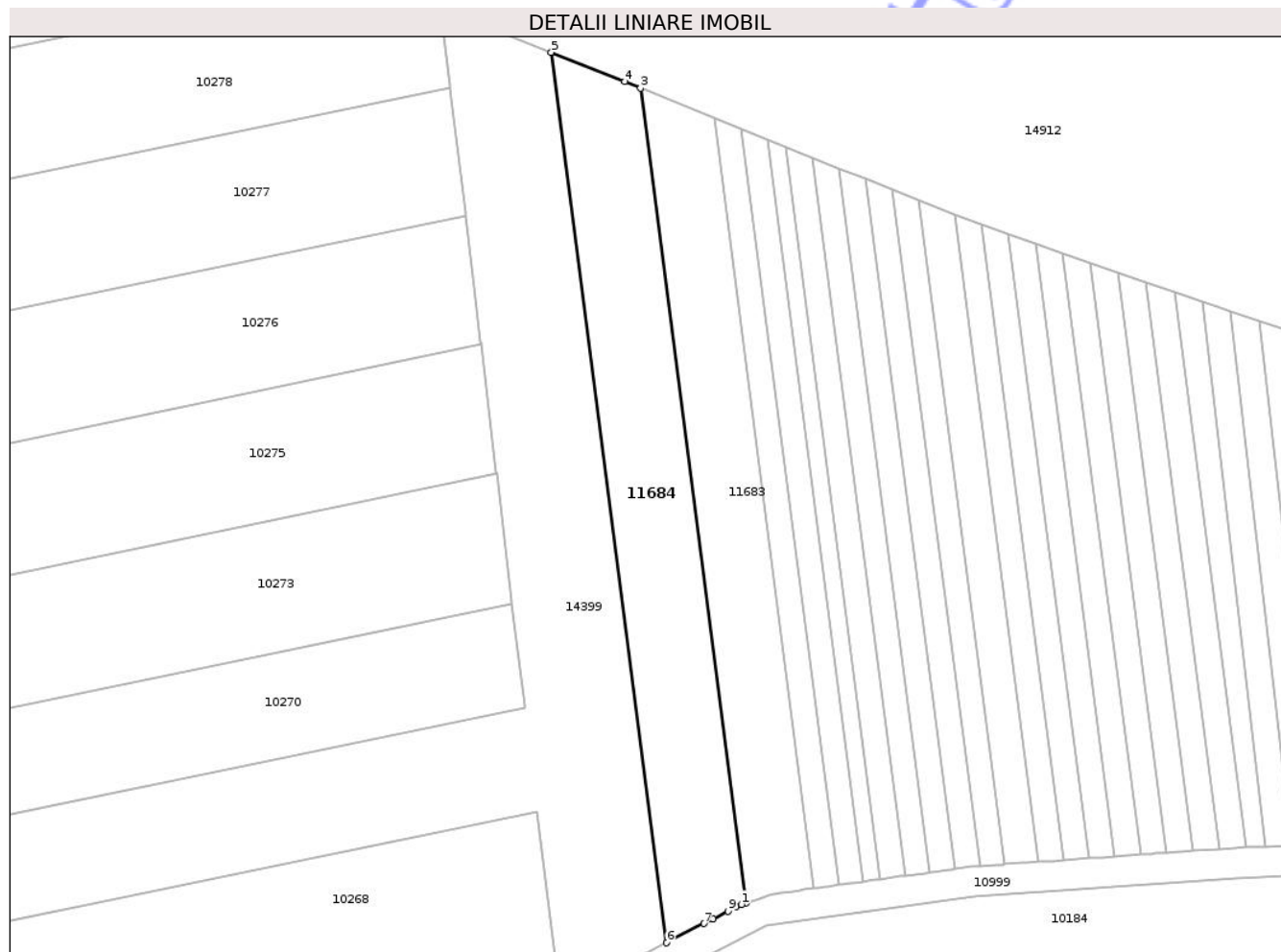
Inscrieri privind dezmembramintele dreptului de proprietate, drepturi reale de garanție și sarcini	Referințe
NU SUNT	

Anexa Nr. 1 La Partea I

Teren

Nr cadastral	Suprafața (mp)*	Observații / Referințe
	1.278	Diferența de suprafața de 3722 se regăsește astfel: 526 mp în coridorul de expropriere cu NC 38532 și 3196 mp la ID-ul 10262

* Suprafața este determinată în planul de proiecție Stereo 70.



Date referitoare la teren

Crt	Categorie folosință	Intra vilan	Suprafața (mp)	Tarla	Parcelă	Nr. topo	Observații / Referințe
1	arabil	NU	1.278	25	153	-	

Lungime Segmente

1) Valorile lungimilor segmentelor sunt obținute din proiecție în plan.

Punct început	X / Y	Punct sfârșit	X / Y	Lungime segment (** (m)
1	404.202,66 307.056,515	2	404.203,276 307.056,716	0.648
2	404.203,276 307.056,716	3	404.189,244 307.165,165	109.353
3	404.189,244 307.165,165	4	404.187,124 307.166,03	2.29
4	404.187,124 307.166,03	5	404.177,363 307.169,906	10.502
5	404.177,363 307.169,906	6	404.192,696 307.051,401	119.493

Punct început	X / Y	Punct sfârșit	X / Y	Lungime segment (** (m)
6	404.192,696 307.051,401	7	404.197,687 307.053,963	5.61
7	404.197,687 307.053,963	8	404.198,892 307.054,581	1.354
8	404.198,892 307.054,581	9	404.200,873 307.055,598	2.227
9	404.200,873 307.055,598	10	404.201,944 307.056,147	1.204
10	404.201,944 307.056,147	1	404.202,66 307.056,515	0.805

** Lungimile segmentelor sunt determinate în planul de proiecție Stereo 70 și sunt rotunjite la 1 milimetru.

*** Distanța dintre puncte este formată din segmente cumulate ce sunt mai mici decât valoarea 1 milimetru.

Neutilizabil în Circuitul Civil

**DATE DESPRE IMOBILUL NR. 11692**

Oficiul de Cadastru și Publicitate Imobiliară DOLJ
Biroul de Cadastru și Publicitate Imobiliară Craiova

A. Partea I. Descrierea imobilului

TEREN Extravilan

Adresa: Jud. Dolj, T25, P117

Nr. Crt	Nr cadastral Nr. topografic	Suprafața* (mp)	Observații / Referințe
A1		313	Sector cadastral:45 Teren neimprejmuit; Diferenta de suprafata de 4687 se regasese astfel: 1177 mp in coridorul de expropriere cu NC 38532 si 3510 mp la ID-ul 10334

B. Partea II. Proprietari și acte

Inscrieri privitoare la dreptul de proprietate și alte drepturi reale	Referințe
/	
Act Administrativ nr. TDP 2170-47887, din 06/05/1996 emis de CJSDPAT DOLJ;	
B1	A1
Intabulare, drept de PROPRIETATE, dobandit prin Reconstituire, cota actuala 1/1, cota initiala 1/1	
1) NIȚĂ BĂLA, LIPSA CNP	
2) STANCU NICOLITA, LIPSA CNP	
3) VLADU NICOLAE, LIPSA CNP	

C. Partea III. SARCINI .

Inscrieri privind dezmembramintele dreptului de proprietate, drepturi reale de garanție și sarcini	Referințe
NU SUNT	

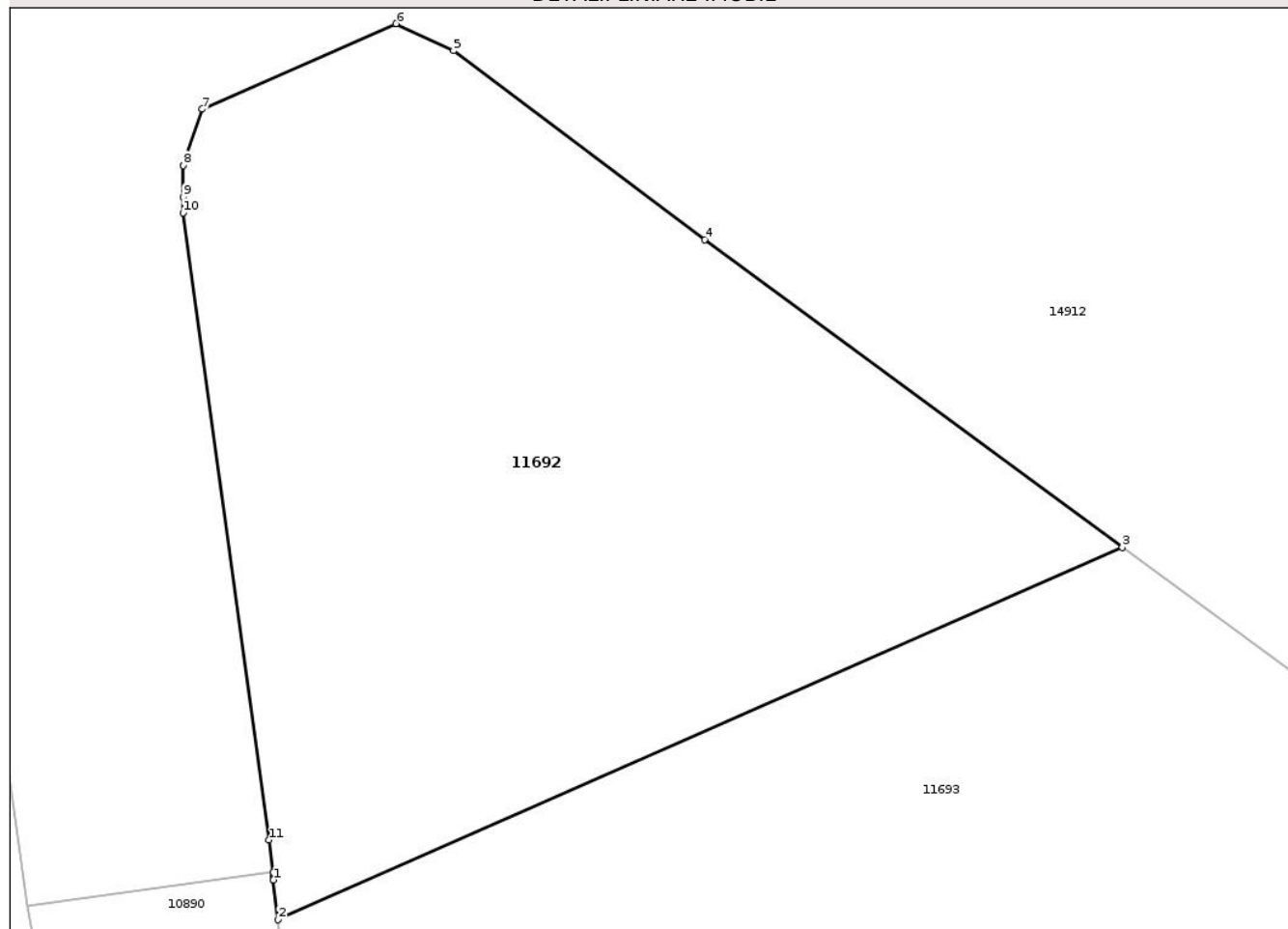
Anexa Nr. 1 La Partea I

Teren

Nr cadastral	Suprafața (mp)*	Observații / Referințe
	313	Diferența de suprafață de 4687 se regăsește astfel: 1177 mp în coridorul de expropriere cu NC 38532 și 3510 mp la ID-ul 10334

* Suprafața este determinată în planul de proiecție Stereo 70.

DETALII LINIARE IMOBIL



Date referitoare la teren

Crt	Categorie folosință	Intra vilan	Suprafața (mp)	Tarla	Parcelă	Nr. topo	Observații / Referințe
1	arabil	NU	313	25	117	-	

Lungime Segmente

1) Valorile lungimilor segmentelor sunt obținute din proiecție în plan.

Punct început	X / Y	Punct sfârșit	X / Y	Lungime segment (** (m)
1	403.739,82 307.404,154	2	403.739,942 307.403,107	1.054
2	403.739,942 307.403,107	3	403.762,107 307.412,879	24.224
3	403.762,107 307.412,879	4	403.751,143 307.420,953	13.616
4	403.751,143 307.420,953	5	403.744,552 307.425,916	8.251
5	403.744,552 307.425,916	6	403.743,04 307.426,626	1.67

Punct început	X / Y	Punct sfârşit	X / Y	Lungime segment (** (m)
6	403.743,04 307.426,626	7	403.737,953 307.424,384	5.559
7	403.737,953 307.424,384	8	403.737,454 307.422,906	1.56
8	403.737,454 307.422,906	9	403.737,452 307.422,076	0.83
9	403.737,452 307.422,076	10	403.737,451 307.421,665	0.411
10	403.737,451 307.421,665	11	403.739,7 307.405,198	16.62
11	403.739,7 307.405,198	12	403.739,815 307.404,359	0.847
12	403.739,815 307.404,359	13	403.739,818 307.404,243	0.116
13	403.739,818 307.404,243	1	403.739,82 307.404,154	0.089

** Lungimile segmentelor sunt determinate în planul de proiecție Stereo 70 și sunt rotunjite la 1 milimetru.

*** Distanța dintre puncte este formată din segmente cumulate ce sunt mai mici decât valoarea 1 milimetru.

**DATE DESPRE IMOBILUL NR. 11694**

Oficiul de Cadastru și Publicitate Imobiliară DOLJ
Biroul de Cadastru și Publicitate Imobiliară Craiova

A. Partea I. Descrierea imobilului

TEREN Extravilan

Adresa: Jud. Dolj, T25, P119

Nr. Crt	Nr cadastral Nr. topografic	Suprafața* (mp)	Observații / Referințe
A1		1.054	Sector cadastral:45 Teren neimprejmuit; Diferenta de suprafata de 3946 se regasese astfel: 1063 mp in coridorul de expropriere cu NC 38532 si 2883 mp la ID-ul 10326

B. Partea II. Proprietari și acte

Inscrieri privitoare la dreptul de proprietate și alte drepturi reale	Referințe
/	
Act Administrativ nr. TDP 3243, din 03/04/2007 emis de CJSDPAT DOLJ;	
B1	A1
Intabulare, drept de PROPRIETATE, dobandit prin Reconstituire, cota actuala 1/1, cota initiala 1/1 1) CRÂNG ARSENTIE, LIPSA CNP	

C. Partea III. SARCINI .

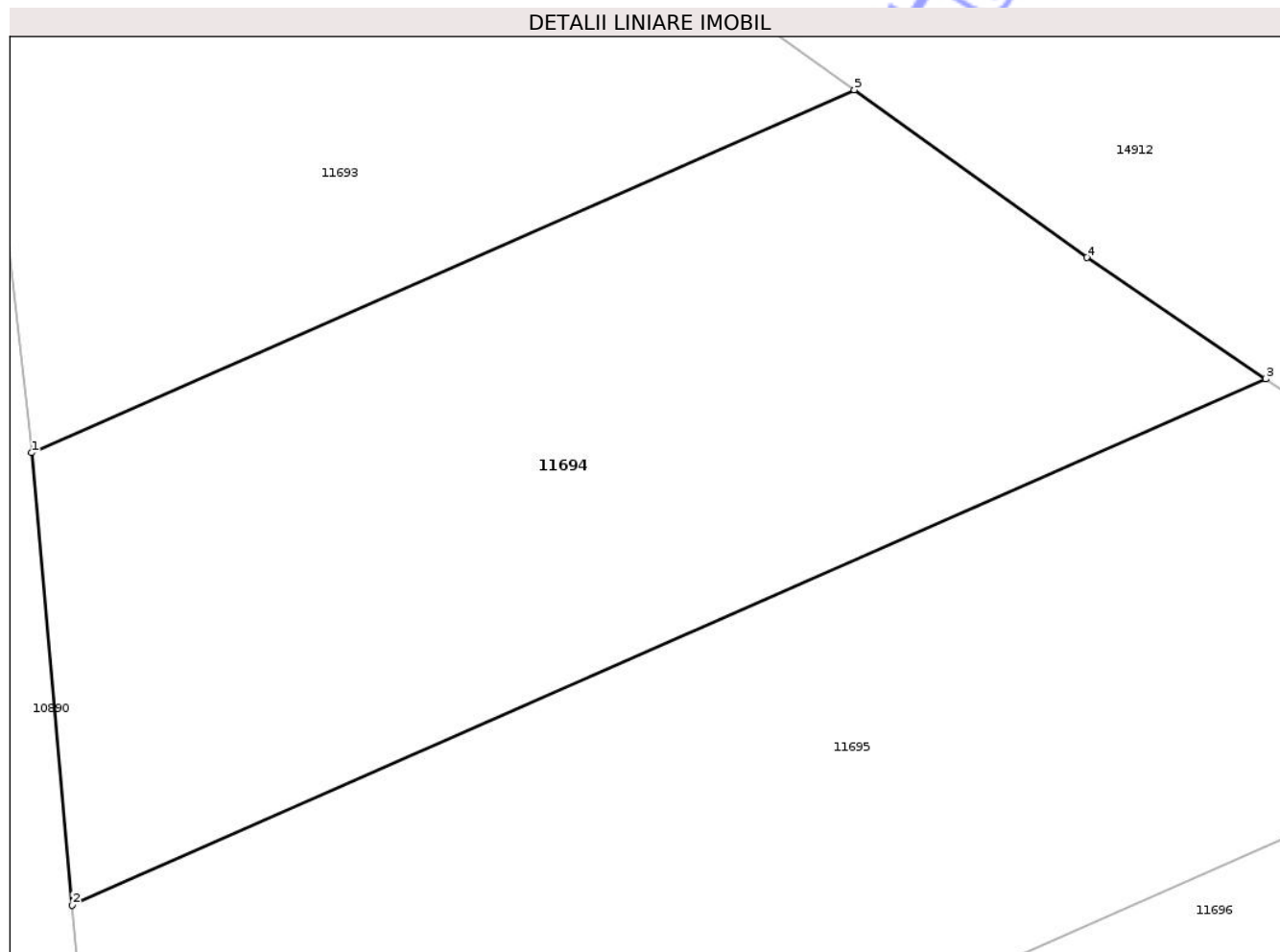
Inscrieri privind dezmembramintele dreptului de proprietate, drepturi reale de garanție și sarcini	Referințe
NU SUNT	

Anexa Nr. 1 La Partea I

Teren

Nr cadastral	Suprafața (mp)*	Observații / Referințe
	1.054	Diferența de suprafața de 3946 se regăsește astfel: 1063 mp în coridorul de expropriere cu NC 38532 și 2883 mp la ID-ul 10326

* Suprafața este determinată în planul de proiecție Stereo 70.



Date referitoare la teren

Crt	Categorie folosință	Intra vilan	Suprafața (mp)	Tarla	Parcelă	Nr. topo	Observații / Referințe
1	arabil	NU	1.054	25	119	-	

Lungime Segmente

1) Valorile lungimilor segmentelor sunt obținute din proiecție în plan.

Punct început	X / Y	Punct sfârșit	X / Y	Lungime segment (** (m)
1	403.742,361 307.381,839	2	403.744,284 307.360,491	21.434
2	403.744,284 307.360,491	3	403.800,625 307.385,329	61.573
3	403.800,625 307.385,329	4	403.792,17 307.391,056	10.212
4	403.792,17 307.391,056	5	403.781,204 307.398,963	13.519
5	403.781,204 307.398,963	1	403.742,361 307.381,839	42.45

** Lungimile segmentelor sunt determinate în planul de proiecție Stereo 70 și sunt rotunjite la 1 milimetru.

*** Distanța dintre puncte este formată din segmente cumulate ce sunt mai mici decât valoarea 1 milimetru.

Neutilizabil în Circuitul
Civil

**DATE DESPRE IMOBILUL NR. 11696**

Oficiul de Cadastru și Publicitate Imobiliară DOLJ
Biroul de Cadastru și Publicitate Imobiliară Craiova

A. Partea I. Descrierea imobilului

TEREN Extravilan

Nr. CF vechi:2209
Nr. cadastral vechi:2017

Adresa: Jud. Dolj, T25, P121

Nr. Crt	Nr cadastral Nr. topografic	Suprafața* (mp)	Observații / Referințe
A1	33277	1.785	Sector cadastral:45 Teren neimprejmuit; Diferenta de suprafata de 3120 se regaseste astfel: 935 mp in coridorul de expropriere cu NC 38532 si 2185 mp la ID-ul 10320

B. Partea II. Proprietari și acte

Inscrieri privitoare la dreptul de proprietate și alte drepturi reale		Referințe
90791 / 03/12/2008		
Act Administrativ nr. TDP nr 1735-45680, din 27/10/1994 emis de Comisia Judeteana Dolj (certificat mostenitor nr Nr 18 din 20.02.2008, emis de NP Patrau Ghe);		
B1	Intabulare, drept de PROPRIETATE, dobandit prin Succesiune, cota actuala 1/1, cota initiala 1/1 1) OANA CONSTANTA, LIPSA CNP	A1

C. Partea III. SARCINI .

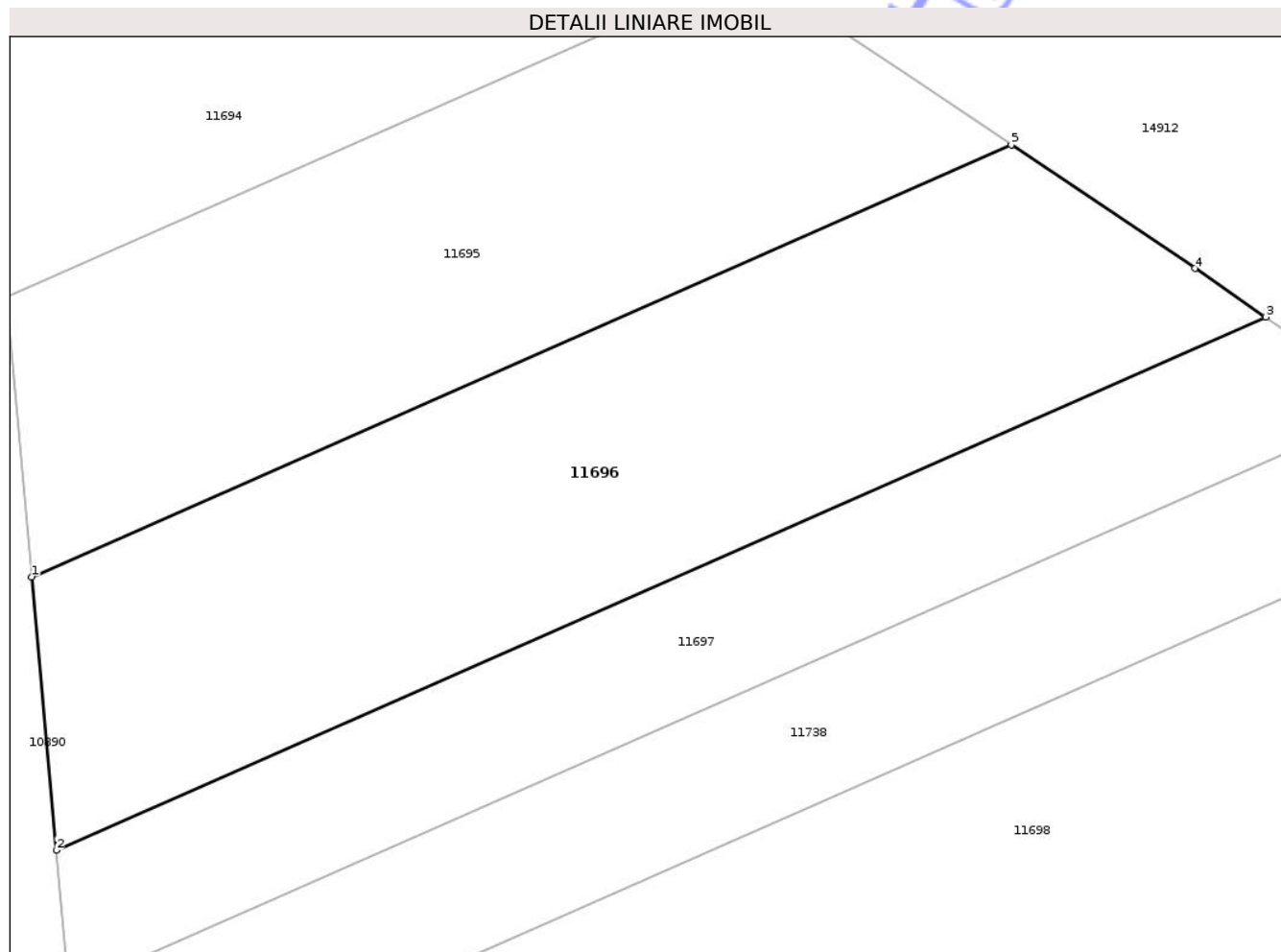
Inscrieri privind dezmembramintele dreptului de proprietate, drepturi reale de garanție și sarcini	Referințe
NU SUNT	

Anexa Nr. 1 La Partea I

Teren

Nr cadastral	Suprafața (mp)*	Observații / Referințe
33277	1.785	Diferenta de suprafata de 3120 se regaseste astfel: 935 mp in coridorul de expropriere cu NC 38532 si 2185 mp la ID-ul 10320

* Suprafața este determinată în planul de proiecție Stereo 70.



Date referitoare la teren

Crt	Categorie folosință	Intra vilan	Suprafața (mp)	Tarla	Parcelă	Nr. topo	Observații / Referințe
1	arabil	NU	1.785	25	121	-	

Lungime Segmente

1) Valorile lungimilor segmentelor sunt obținute din proiecție în plan.

Punct început	X / Y	Punct sfârșit	X / Y	Lungime segment (** (m)
1	403.746,196 307.339,272	2	403.748,061 307.318,57	20.786
2	403.748,061 307.318,57	3	403.839,661 307.358,951	100.106
3	403.839,661 307.358,951	4	403.834,287 307.362,62	6.507
4	403.834,287 307.362,62	5	403.820,382 307.371,976	16.76
5	403.820,382 307.371,976	1	403.746,196 307.339,272	81.075

** Lungimile segmentelor sunt determinate în planul de proiecție Stereo 70 și sunt rotunjite la 1 milimetru.

*** Distanța dintre puncte este formată din segmente cumulate ce sunt mai mici decât valoarea 1 milimetru.

Neutilizabil în Circuitul
Civil

**DATE DESPRE IMOBILUL NR. 11699**

Oficiul de Cadastru și Publicitate Imobiliară DOLJ
Biroul de Cadastru și Publicitate Imobiliară Craiova

A. Partea I. Descrierea imobilului

TEREN Extravilan

Adresa: Jud. Dolj, T25, P124

Nr. Crt	Nr cadastral Nr. topografic	Suprafața* (mp)	Observații / Referințe
A1		1.520	Sector cadastral:45 Teren neimprejmuit; Diferenta de suprafata de 980 se regasese astfel: 438 mp in coridorul de expropriere cu NC 38532 si 542 mp la ID-ul 10314

B. Partea II. Proprietari și acte

Inscrieri privitoare la dreptul de proprietate și alte drepturi reale	Referințe
/	
Act Administrativ nr. TDP 494-48421, din 08/07/1993 emis de CJSDPAT DOLJ;	
B1	A1
Intabulare, drept de PROPRIETATE, dobandit prin Reconstituire, cota actuala 1/1, cota initiala 1/1 1) CIUCĂ ILIE, LIPSA CNP	

C. Partea III. SARCINI .

Inscrieri privind dezmembramintele dreptului de proprietate, drepturi reale de garanție și sarcini	Referințe
NU SUNT	

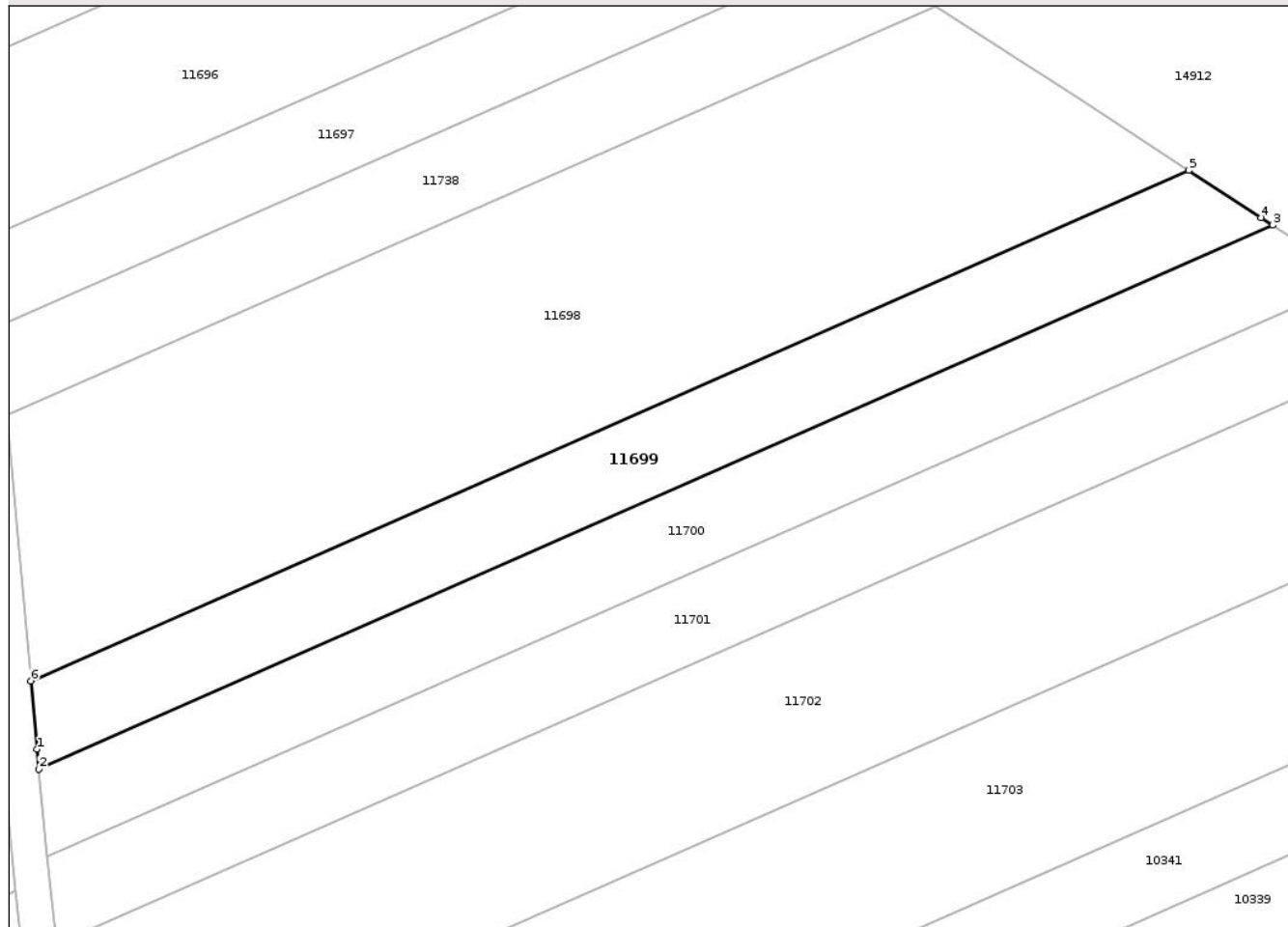
Anexa Nr. 1 La Partea I

Teren

Nr cadastral	Suprafața (mp)*	Observații / Referințe
	1.520	Diferența de suprafață de 980 se regăsește astfel: 438 mp în coridorul de expropriere cu NC 38532 și 542 mp la ID-ul 10314

* Suprafața este determinată în planul de proiecție Stereo 70.

DETALII LINIARE IMOBIL



Date referitoare la teren

Crt	Categorie folosință	Intra vilan	Suprafața (mp)	Tarla	Parcelă	Nr. topo	Observații / Referințe
1	arabil	NU	1.520	25	124	-	

Lungime Segmente

1) Valorile lungimilor segmentelor sunt obținute din proiecție în plan.

Punct început	X / Y	Punct sfârșit	X / Y	Lungime segment (** (m)
1	403.753,498 307.258,223	2	403.753,727 307.255,894	2.34
2	403.753,727 307.255,894	3	403.898,964 307.319,921	158.724
3	403.898,964 307.319,921	4	403.897,615 307.320,793	1.606
4	403.897,615 307.320,793	5	403.889,083 307.326,361	10.188
5	403.889,083 307.326,361	6	403.752,773 307.266,269	148.968

Punct început	X / Y	Punct sfârşit	X / Y	Lungime segment (** (m)
6	403.752,773 307.266,269	1	403.753,498 307.258,223	8.079

** Lungimile segmentelor sunt determinate în planul de proiecţie Stereo 70 şi sunt rotunjite la 1 milimetru.

*** Distanţa dintre puncte este formată din segmente cumulate ce sunt mai mici decât valoarea 1 milimetru.

Neutilizabil în Circuitul Civil

**DATE DESPRE IMOBILUL NR. 11701**

Oficiul de Cadastru și Publicitate Imobiliară DOLJ
Biroul de Cadastru și Publicitate Imobiliară Craiova

A. Partea I. Descrierea imobilului

TEREN Extravilan

Adresa: Jud. Dolj, T25, P126

Nr. Crt	Nr cadastral Nr. topografic	Suprafața* (mp)	Observații / Referințe
A1		1.705	Sector cadastral:45 Teren neimprejmuit; Diferenta de suprafata de 795 se regaseste astfel: 438 mp in coridorul de expropriere cu NC 38532 si 357 mp la ID-ul 10311

B. Partea II. Proprietari și acte

Inscrieri privitoare la dreptul de proprietate și alte drepturi reale	Referințe
/	
Act Administrativ nr. TDP 493-48421, din 08/07/1993 emis de CJSDPAT DOLJ;	
B1	A1
Intabulare, drept de PROPRIETATE, dobandit prin Reconstituire, cota actuala 1/1, cota initiala 1/1 1) ZĂBAVĂ IOANA, LIPSA CNP	

C. Partea III. SARCINI .

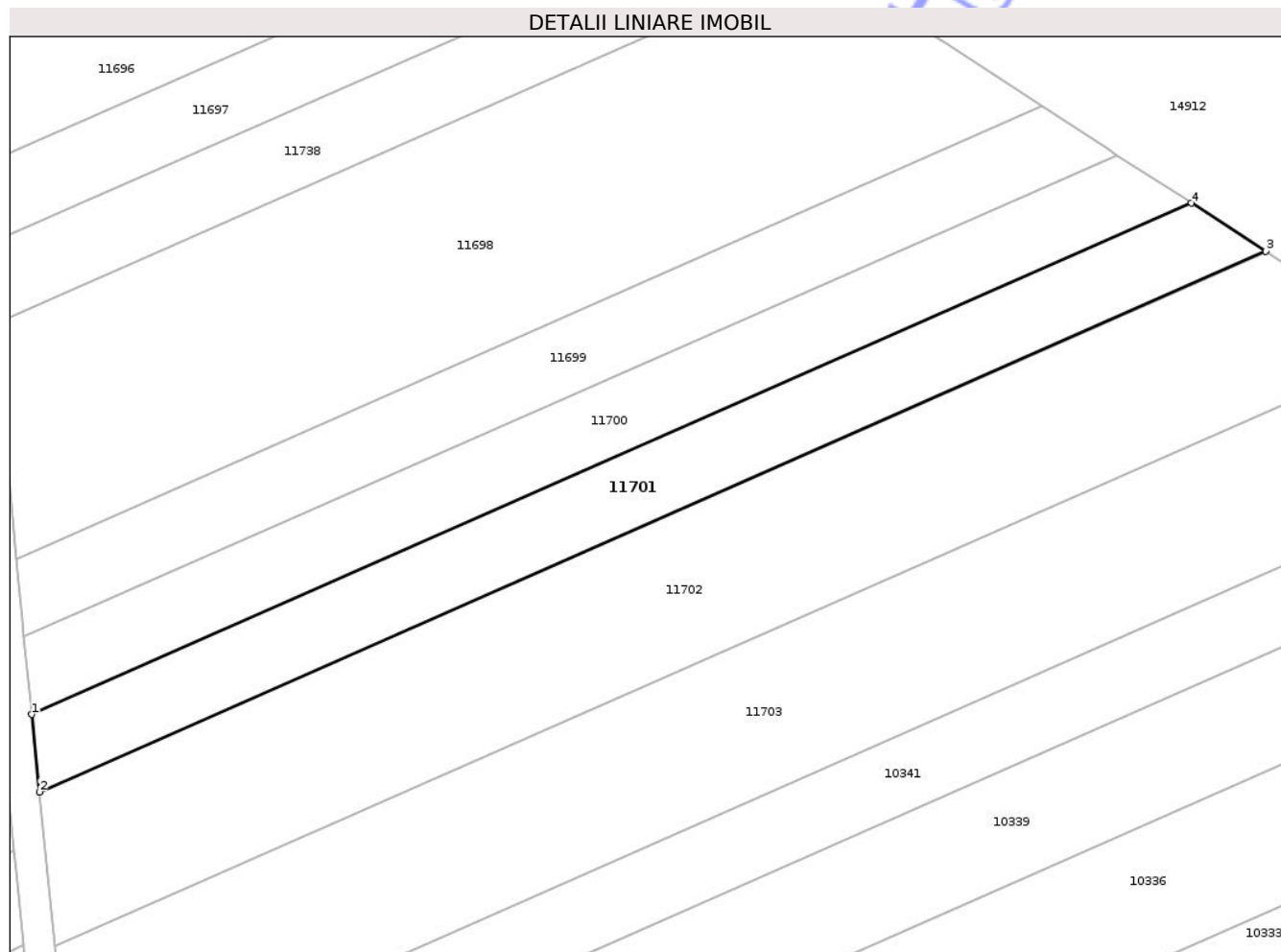
Inscrieri privind dezmembramintele dreptului de proprietate, drepturi reale de garanție și sarcini	Referințe
NU SUNT	

Anexa Nr. 1 La Partea I

Teren

Nr cadastral	Suprafața (mp)*	Observații / Referințe
	1.705	Diferența de suprafață de 795 se regăsește astfel: 438 mp în coridorul de expropriere cu NC 38532 și 357 mp la ID-ul 10311

* Suprafața este determinată în planul de proiecție Stereo 70.



Date referitoare la teren

Crt	Categorie folosință	Intra vilan	Suprafața (mp)	Tarla	Parcelă	Nr. topo	Observații / Referințe
1	arabil	NU	1.705	25	126	-	

Lungime Segmente

1) Valorile lungimilor segmentelor sunt obținute din proiecție în plan.

Punct început	X / Y	Punct sfârșit	X / Y	Lungime segment (** (m)
1	403.754,742 307.245,569	2	403.755,755 307.235,265	10.354
2	403.755,755 307.235,265	3	403.918,766 307.307,128	178.148
3	403.918,766 307.307,128	4	403.908,875 307.313,518	11.776
4	403.908,875 307.313,518	1	403.754,742 307.245,569	168.446

** Lungimile segmentelor sunt determinate în planul de proiecție Stereo 70 și sunt rotunjite la 1 milimetru.

*** Distanța dintre puncte este formată din segmente cumulate ce sunt mai mici decât valoarea 1 milimetru.

Neutilizabil în Circuitul
Civil

**DATE DESPRE IMOBILUL NR. 11709**

Oficiul de Cadastru și Publicitate Imobiliară DOLJ
Biroul de Cadastru și Publicitate Imobiliară Craiova

A. Partea I. Descrierea imobilului

TEREN Extravilan

Adresa: Jud. Dolj, T24, P153

Nr. Crt	Nr cadastral Nr. topografic	Suprafața* (mp)	Observații / Referințe
A1		832	Sector cadastral:45 Teren neimprejmuit; Diferenta de suprafata de 1668 mp se regaseste in coridorul de expropriere cu NC 38532.

B. Partea II. Proprietari și acte

Inscrieri privitoare la dreptul de proprietate și alte drepturi reale	Referințe
/	
Act Administrativ nr. TDP 227-14932, din 08/04/1993 emis de CJSDPAT DOLJ;	
B1	A1
Intabulare, drept de PROPRIETATE, dobandit prin Reconstituire, cota actuala 1/1, cota initiala 1/1 1) NIȚĂ DUMITRU, LIPSA CNP	

C. Partea III. SARCINI .

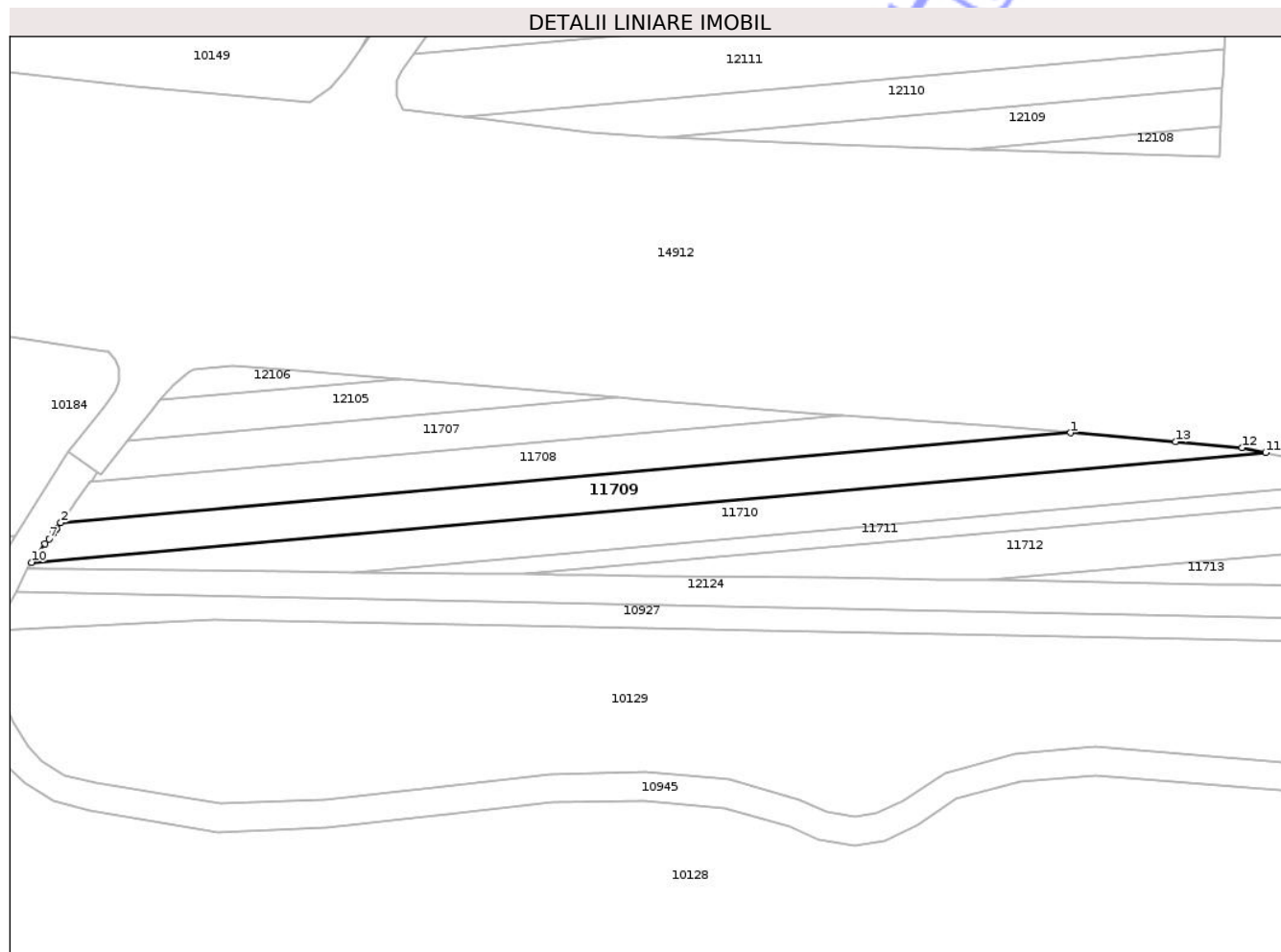
Inscrieri privind dezmembramintele dreptului de proprietate, drepturi reale de garanție și sarcini	Referințe
NU SUNT	

Anexa Nr. 1 La Partea I

Teren

Nr cadastral	Suprafața (mp)*	Observații / Referințe
	832	Diferența de suprafața de 1668 mp se regăsește în coridorul de exproprierie cu NC 38532.

* Suprafața este determinată în planul de proiecție Stereo 70.



Date referitoare la teren

Crt	Categorie folosință	Intra vilan	Suprafața (mp)	Tarla	Parcelă	Nr. topo	Observații / Referințe
1	arabil	NU	832	24	153	-	

Lungime Segmente

1) Valorile lungimilor segmentelor sunt obținute din proiecție în plan.

Punct început	X / Y	Punct sfârșit	X / Y	Lungime segment (** (m)
1	404.738,397 307.047,612	2	404.596,31 307.034,972	142.648
2	404.596,31 307.034,972	3	404.595,7 307.034,141	1.031
3	404.595,7 307.034,141	4	404.595,583 307.033,981	0.198
4	404.595,583 307.033,981	5	404.595,168 307.033,418	0.699
5	404.595,168 307.033,418	6	404.595,151 307.033,394	0.029

Punct început	X / Y	Punct sfârșit	X / Y	Lungime segment (** (m)
6	404.595,151 307.033,394	7	404.594,625 307.032,677	0.889
7	404.594,625 307.032,677	8	404.594,104 307.031,967	0.881
8	404.594,104 307.031,967	9	404.593,261 307.030,819	1.424
9	404.593,261 307.030,819	10	404.592,196 307.029,369	1.799
10	404.592,196 307.029,369	11	404.765,86 307.044,818	174.35
11	404.765,86 307.044,818	12	404.762,553 307.045,509	3.378
12	404.762,553 307.045,509	13	404.753,16 307.046,358	9.431
13	404.753,16 307.046,358	1	404.738,397 307.047,612	14.816

** Lungimile segmentelor sunt determinate în planul de proiecție Stereo 70 și sunt rotunjite la 1 milimetru.

*** Distanța dintre puncte este formată din segmente cumulate ce sunt mai mici decât valoarea 1 milimetru.

**DATE DESPRE IMOBILUL NR. 11703**

Oficiul de Cadastru și Publicitate Imobiliară DOLJ
Biroul de Cadastru și Publicitate Imobiliară Craiova

A. Partea I. Descrierea imobilului

TEREN Extravilan

Adresa: Jud. Dolj, T25, P128

Nr. Crt	Nr cadastral Nr. topografic	Suprafața* (mp)	Observații / Referințe
A1		4.050	Sector cadastral:45 Teren neimprejmuit; Diferenta de suprafata de 950 se regasese astfel: 888 mp in coridorul de expropriere cu NC 38532 si 62 mp la ID-ul 10309

B. Partea II. Proprietari și acte

Inscrieri privitoare la dreptul de proprietate și alte drepturi reale	Referințe
/	
Act Administrativ nr. TDP 3309, din 13/09/2004 emis de CJSDPAT DOLJ;	
B1	A1
Intabulare, drept de PROPRIETATE, dobandit prin Reconstituire, cota actuala 1/1, cota initiala 1/1 1) CIUCĂ CONSTANTIN, LIPSA CNP	

C. Partea III. SARCINI .

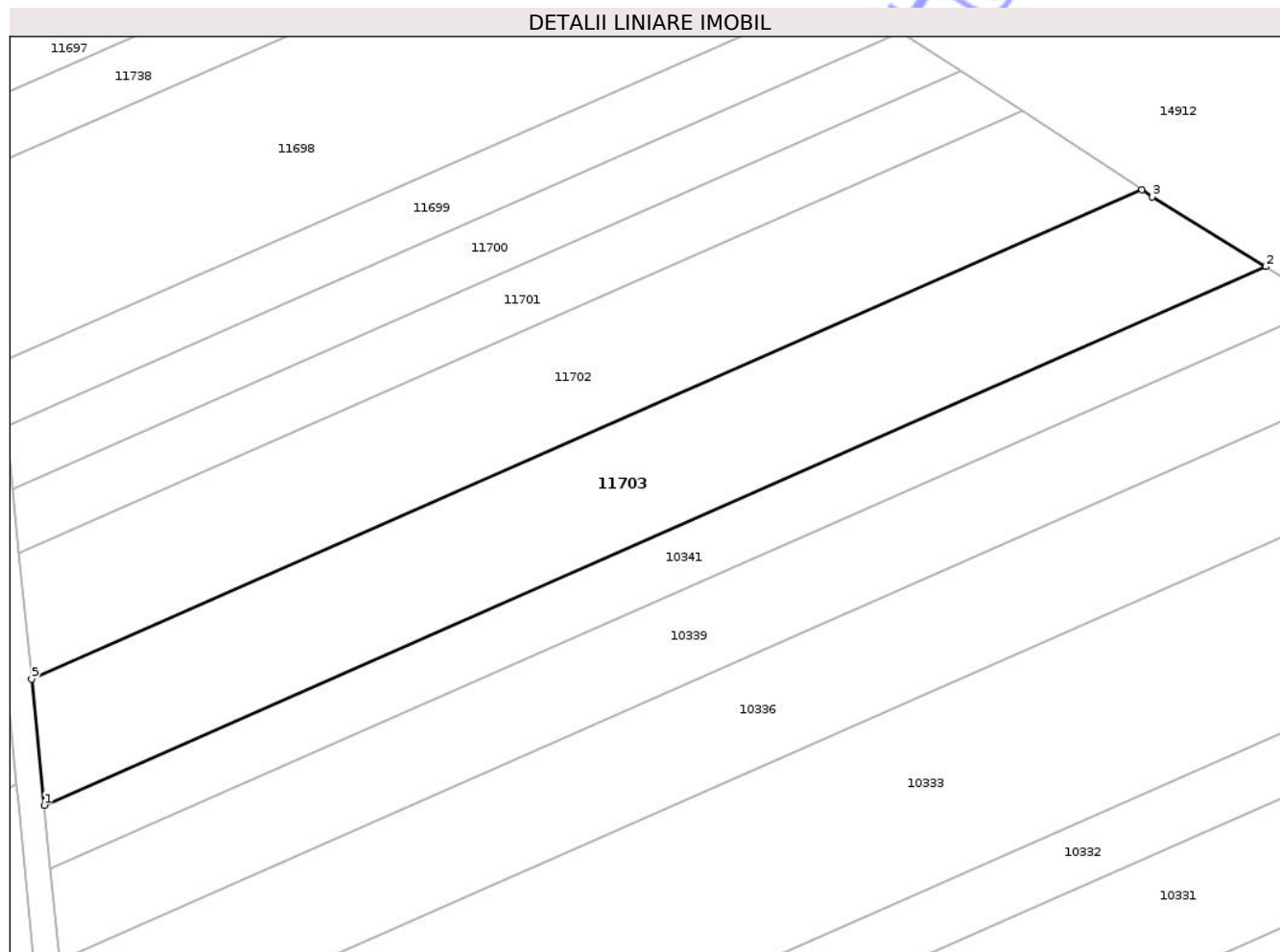
Inscrieri privind dezmembramintele dreptului de proprietate, drepturi reale de garanție și sarcini	Referințe
NU SUNT	

Anexa Nr. 1 La Partea I

Teren

Nr cadastral	Suprafața (mp)*	Observații / Referințe
	4.050	Diferența de suprafața de 950 se regăsește astfel: 888 mp în coridorul de expropriere cu NC 38532 și 62 mp la ID-ul 10309

* Suprafața este determinată în planul de proiecție Stereo 70.



Date referitoare la teren

Crt	Categorie folosință	Intra vilan	Suprafața (mp)	Tarla	Parcelă	Nr. topo	Observații / Referințe
1	arabil	NU	4.050	25	128	-	

Lungime Segmente

1) Valorile lungimilor segmentelor sunt obținute din proiecție în plan.

Punct început	X / Y	Punct sfârșit	X / Y	Lungime segment (** (m)
1	403.759,789 307.194,233	2	403.958,369 307.281,777	217.021
2	403.958,369 307.281,777	3	403.939,945 307.293,112	21.632
3	403.939,945 307.293,112	4	403.938,205 307.294,264	2.087
4	403.938,205 307.294,264	5	403.757,774 307.214,722	197.186
5	403.757,774 307.214,722	1	403.759,789 307.194,233	20.588

** Lungimile segmentelor sunt determinate în planul de proiecție Stereo 70 și sunt rotunjite la 1 milimetru.

*** Distanța dintre puncte este formată din segmente cumulate ce sunt mai mici decât valoarea 1 milimetru.

Neutilizabil în Circuitul
Civil



DATE DESPRE IMOBILUL NR. 11711

Oficiul de Cadastru și Publicitate Imobiliară DOLJ
Biroul de Cadastru și Publicitate Imobiliară Craiova

A. Partea I. Descrierea imobilului

TEREN Extravilan

Adresa: Jud. Dolj, T24, P157

Nr. Crt	Nr cadastral Nr. topografic	Suprafața* (mp)	Observații / Referințe
A1	39417	301	Sector cadastral:45 Teren neimprejmuit; Diferenta de suprafata de 717 mp se regasese astfel: 652 mp in coridorul de expropriere cu NC 38532 si 65 mp la ID-ul 12101

B. Partea II. Proprietari și acte

Inscrieri privitoare la dreptul de proprietate și alte drepturi reale	Referințe
228021 / 17/09/2024	
Act Notarial nr. contract de v-c aut nr 119, din 19/01/2005 emis de NP CERNOBAI EMIL (act notarial nr CM nr. 30 din 24.03.2015, emis de NP CUREA IONEL; act administrativ nr Adeverinta nr. 9764 din 08.08.2024, emis de PRIMARIA PODARI);	
B1	Intabulare, drept de PROPRIETATE, dobandit prin Succesiune, cota actuala 10/16, cota initiala 10/16
	1) BOGDAN ZORA <i>OBSERVATII: defunct Bogdan Constantin</i>
B2	Intabulare, drept de PROPRIETATE, dobandit prin Succesiune, cota actuala 3/16, cota initiala 3/16
	1) NICU RAMONA <i>OBSERVATII: defunct Bogdan Constantin</i>
B3	Intabulare, drept de PROPRIETATE, dobandit prin Succesiune, cota actuala 3/16, cota initiala 3/16
	1) POPA AMELIA <i>OBSERVATII: defunct Bogdan Constantin</i>

C. Partea III. SARCINI

Inscrieri privind dezmembramintele dreptului de proprietate, drepturi reale de garanție și sarcini	Referințe
NU SUNT	

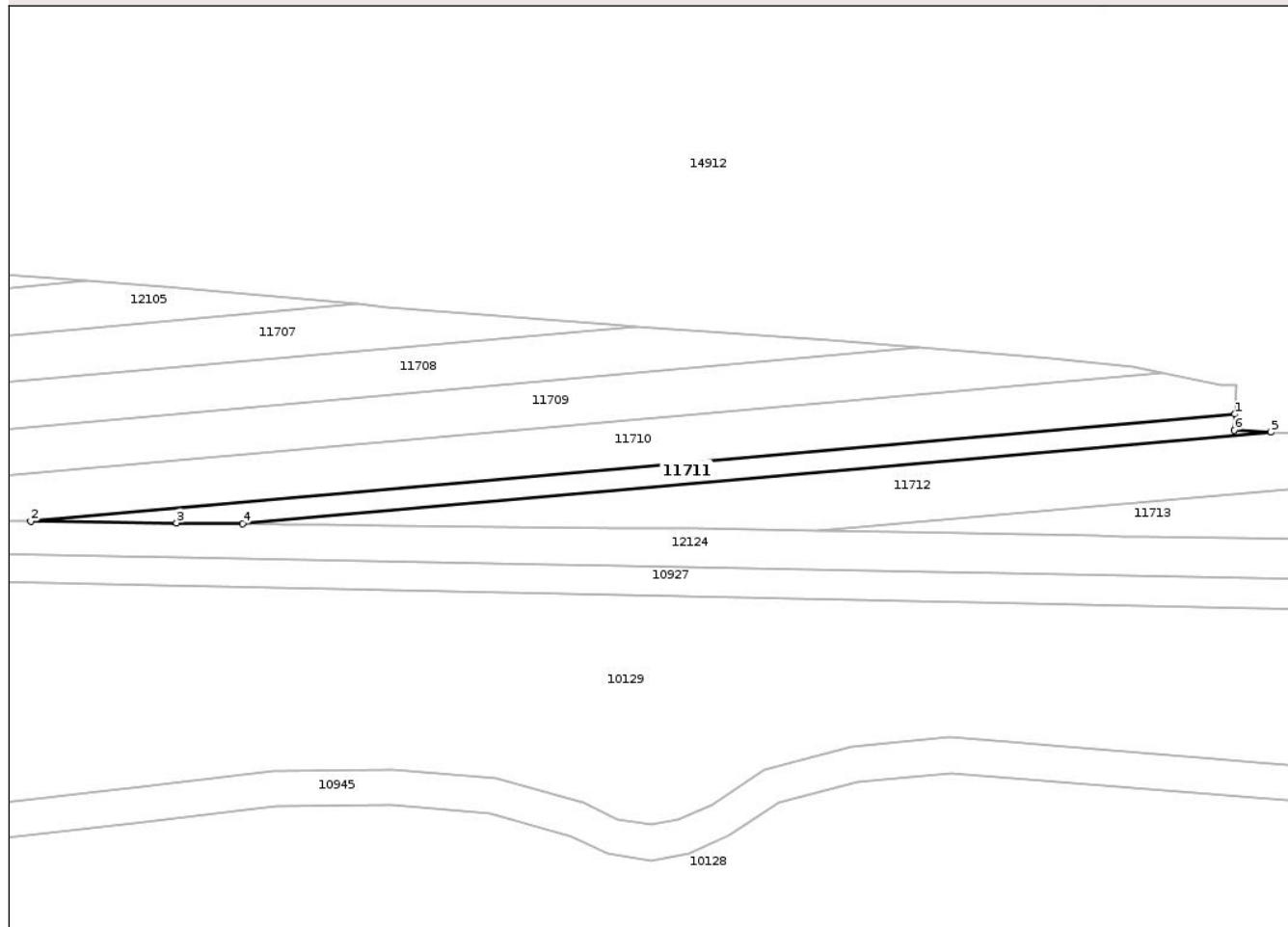
Anexa Nr. 1 La Partea I

Teren

Nr cadastral	Suprafaţa (mp)*	Observaţii / Referinţe
39417	301	Diferența de suprafața de 717 mp se regăsește astfel: 652 mp în coridorul de expropriere cu NC 38532 și 65 mp la ID-ul 12101

* Suprafața este determinată în planul de proiecție Stereo 70.

DETALII LINIARE IMOBIL



Date referitoare la teren

Crt	Categorie folosință	Intravilan	Suprafața (mp)	Tarla	Parcelă	Nr. topo	Observații / Referințe
1	arabil	NU	301	24	157	-	

Lungime Segmente

1) Valorile lungimilor segmentelor sunt obținute din proiecție în plan.

Punct început	X / Y	Punct sfârșit	X / Y	Lungime segment (** (m)
1	404.774,068 307.040,117	2	404.637,688 307.027,985	136.919
2	404.637,688 307.027,985	3	404.654,184 307.027,792	16.497
3	404.654,184 307.027,792	4	404.661,676 307.027,706	7.492
4	404.661,676 307.027,706	5	404.778,105 307.038,064	116.889
5	404.778,105 307.038,064	6	404.773,974 307.038,276	4.136

Punct început	X / Y	Punct sfârșit	X / Y	Lungime segment (** (m)
6	404.773,974 307.038,276	1	404.774,068 307.040,117	1.843

** Lungimile segmentelor sunt determinate în planul de proiecție Stereo 70 și sunt rotunjite la 1 milimetru.

*** Distanța dintre puncte este formată din segmente cumulate ce sunt mai mici decât valoarea 1 milimetru.

Neutilizabil în Circuitul Civil

**DATE DESPRE IMOBILUL NR. 11712**

Oficiul de Cadastru și Publicitate Imobiliară DOLJ
Biroul de Cadastru și Publicitate Imobiliară Craiova

A. Partea I. Descrierea imobilului

TEREN Extravilan

Adresa: Jud. Dolj, T24, P156

Nr. Crt	Nr cadastral Nr. topografic	Suprafața* (mp)	Observații / Referințe
A1	31504	921	Sector cadastral:45 Teren neimprejmuit; Diferenta de suprafata de 1452 mp se regaseste in coridorul de expropriere cu NC 38532

B. Partea II. Proprietari și acte

Inscrieri privitoare la dreptul de proprietate și alte drepturi reale	Referințe
83153 / 11/07/2014	
Act Notarial nr. CONTRACT DE VANZARE CUMPARARE NR.2040/2014, din 09/07/2014 emis de BNP Defta Florentin Leonard;	
B3	A1
Intabulare, drept de PROPRIETATE, dobandit prin Conventie, cota actuala 1/1, cota initiala 1/1	
1) COLTATU OCTAVIAN-ALIN	
2) COLTATU CAMELIA	

C. Partea III. SARCINI .

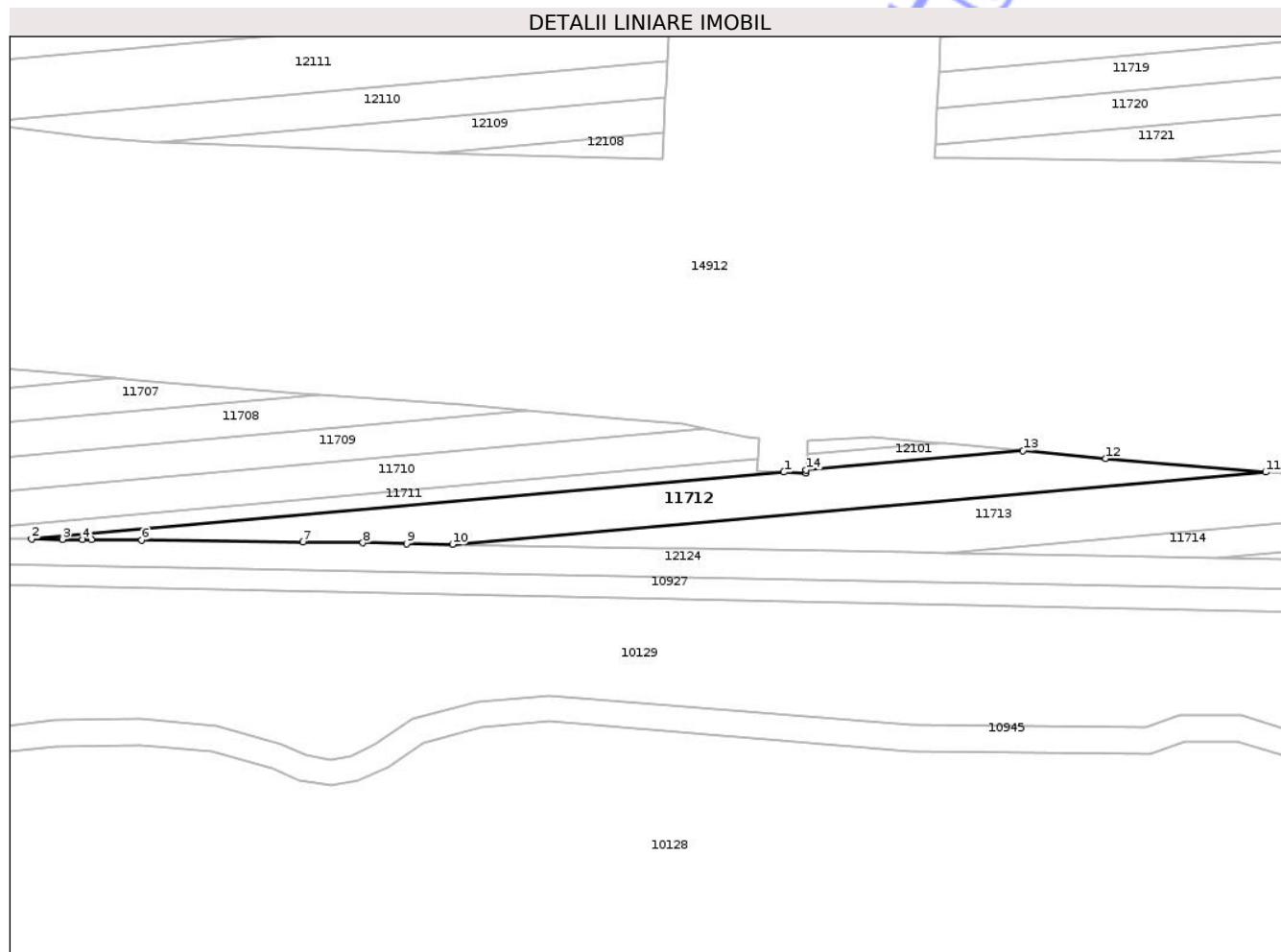
Inscrieri privind dezmembramintele dreptului de proprietate, drepturi reale de garanție și sarcini	Referințe
NU SUNT	

Anexa Nr. 1 La Partea I

Teren

Nr cadastral	Suprafața (mp)*	Observații / Referințe
31504	921	Diferența de suprafața de 1452 mp se regăsește în coridorul de expropriere cu NC 38532

* Suprafața este determinată în planul de proiecție Stereo 70.



Date referitoare la teren

Crt	Categorie folosință	Intra vilan	Suprafața (mp)	Tarla	Parcelă	Nr. topo	Observații / Referințe
1	arabil	NU	921	24	156	-	

Lungime Segmente

1) Valorile lungimilor segmentelor sunt obținute din proiecție în plan.

Punct început	X / Y	Punct sfârșit	X / Y	Lungime segment (** (m)
1	404.778,105 307.038,064	2	404.661,676 307.027,706	116.889
2	404.661,676 307.027,706	3	404.666,416 307.027,652	4.74
3	404.666,416 307.027,652	4	404.669,574 307.027,616	3.158
4	404.669,574 307.027,616	5	404.670,927 307.027,601	1.353
5	404.670,927 307.027,601	6	404.678,734 307.027,511	7.808

Punct început	X / Y	Punct sfârșit	X / Y	Lungime segment (** (m)
6	404.678,734 307.027,511	7	404.703,685 307.027,226	24.953
7	404.703,685 307.027,226	8	404.712,941 307.027,12	9.257
8	404.712,941 307.027,12	9	404.719,711 307.026,998	6.771
9	404.719,711 307.026,998	10	404.726,832 307.026,87	7.122
10	404.726,832 307.026,87	11	404.852,709 307.038,068	126.374
11	404.852,709 307.038,068	12	404.827,94 307.040,145	24.856
12	404.827,94 307.040,145	13	404.815,142 307.041,358	12.855
13	404.815,142 307.041,358	14	404.781,588 307.038,373	33.687
14	404.781,588 307.038,373	15	404.781,563 307.037,886	0.488
15	404.781,563 307.037,886	1	404.778,105 307.038,064	3.463

** Lungimile segmentelor sunt determinate în planul de proiecție Stereo 70 și sunt rotunjite la 1 milimetru.

*** Distanța dintre puncte este formată din segmente cumulate ce sunt mai mici decât valoarea 1 milimetru.

**DATE DESPRE IMOBILUL NR. 11738**

Oficiul de Cadastru și Publicitate Imobiliară DOLJ
Biroul de Cadastru și Publicitate Imobiliară Craiova

A. Partea I. Descrierea imobilului

TEREN Extravilan

Adresa: Jud. Dolj, T25, P122

Nr. Crt	Nr cadastral Nr. topografic	Suprafața* (mp)	Observații / Referințe
A1		1.142	Sector cadastral:45 Teren neimprejmuit; Diferenta de suprafata de 1358 se regasese astfel: 457 mp in coridorul de expropriere cu NC 38532 si 901 mp la ID-ul 11735

B. Partea II. Proprietari și acte

Inscrieri privitoare la dreptul de proprietate și alte drepturi reale	Referințe
/	
Act Administrativ nr. TDP 1248-59085, din 24/11/1993 emis de CJSDPAT DOLJ;	
B1	A1
Intabulare, drept de PROPRIETATE, dobandit prin Reconstituire, cota actuala 1/1, cota initiala 1/1	
1) CROITORU ELENA, LIPSA CNP	
2) MIHAI MARIA, LIPSA CNP	

C. Partea III. SARCINI .

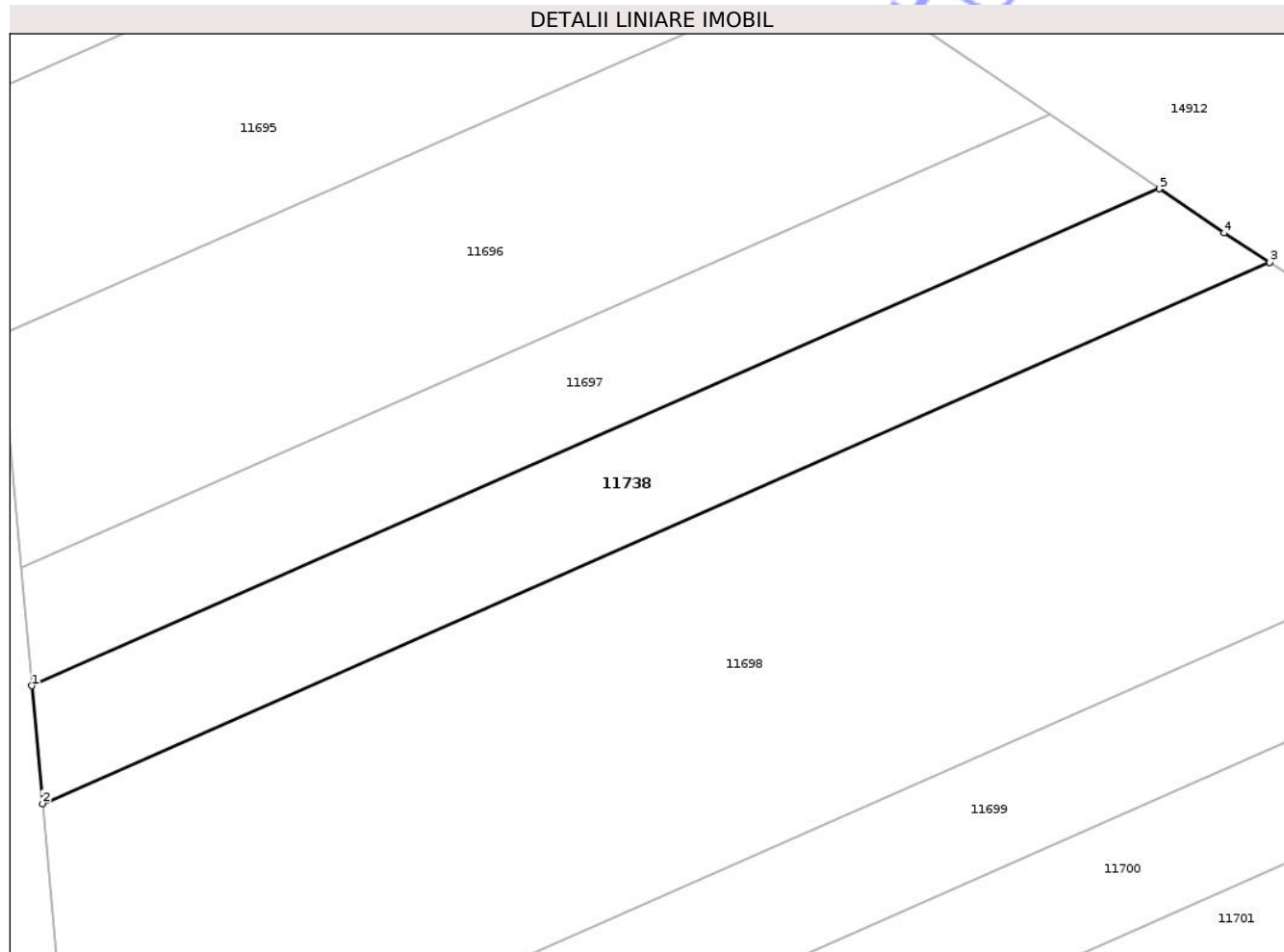
Inscrieri privind dezmembramintele dreptului de proprietate, drepturi reale de garanție și sarcini	Referințe
NU SUNT	

Anexa Nr. 1 La Partea I

Teren

Nr cadastral	Suprafața (mp)*	Observații / Referințe
	1.142	Diferența de suprafața de 1358 se regăsește astfel: 457 mp în coridorul de expropriere cu NC 38532 și 901 mp la ID-ul 11735

* Suprafața este determinată în planul de proiecție Stereo 70.



Date referitoare la teren

Crt	Categorie folosință	Intra vilan	Suprafața (mp)	Tarla	Parcelă	Nr. topo	Observații / Referințe
1	arabil	NU	1.142	25	122	-	

Lungime Segmente

1) Valorile lungimilor segmentelor sunt obținute din proiecție în plan.

Punct început	X / Y	Punct sfârșit	X / Y	Lungime segment (** (m)
1	403.749,008 307.308,058	2	403.749,953 307.297,572	10.528
2	403.749,953 307.297,572	3	403.859,222 307.345,743	119.416
3	403.859,222 307.345,743	4	403.855,167 307.348,365	4.829
4	403.855,167 307.348,365	5	403.849,388 307.352,31	6.997
5	403.849,388 307.352,31	1	403.749,008 307.308,058	109.701

** Lungimile segmentelor sunt determinate în planul de proiecție Stereo 70 și sunt rotunjite la 1 milimetru.

*** Distanța dintre puncte este formată din segmente cumulate ce sunt mai mici decât valoarea 1 milimetru.

Neutilizabil în Circuitul
Civil



DATE DESPRE IMOBILUL NR. 8853

Oficiul de Cadastru și Publicitate Imobiliară DOLJ
Biroul de Cadastru și Publicitate Imobiliară Craiova

A. Partea I. Descrierea imobilului

TEREN Extravilan

Adresa: Jud. Dolj, De 359/4

Nr. Crt	Nr cadastral Nr. topografic	Suprafața* (mp)	Observații / Referințe
A1		1.445	Sector cadastral:45 Teren neimprejmuit;

B. Partea II. Proprietari și acte

Inscrieri privitoare la dreptul de proprietate și alte drepturi reale	Referințe
/	
Act Administrativ nr. Adeverinta de insusire nr.13443, din 22/10/2024 emis de PRIMARIA COMUNEI PODARI;	
B1	Inscrierea posesiei, drept de PROPRIETATE, dobandit prin Lege, cota actuala 1/1, cota initiala 1/1 1) NEIDENTIFICAT NEIDENTIFICAT, CIF:0000000000000
Act Normativ nr. Legea 7, din 13/03/1996 emis de PARLAMENTUL ROMÂNIEI (art.13);	
B2	Se notează mențiunea de proprietar neidentificat

C. Partea III. SARCINI .

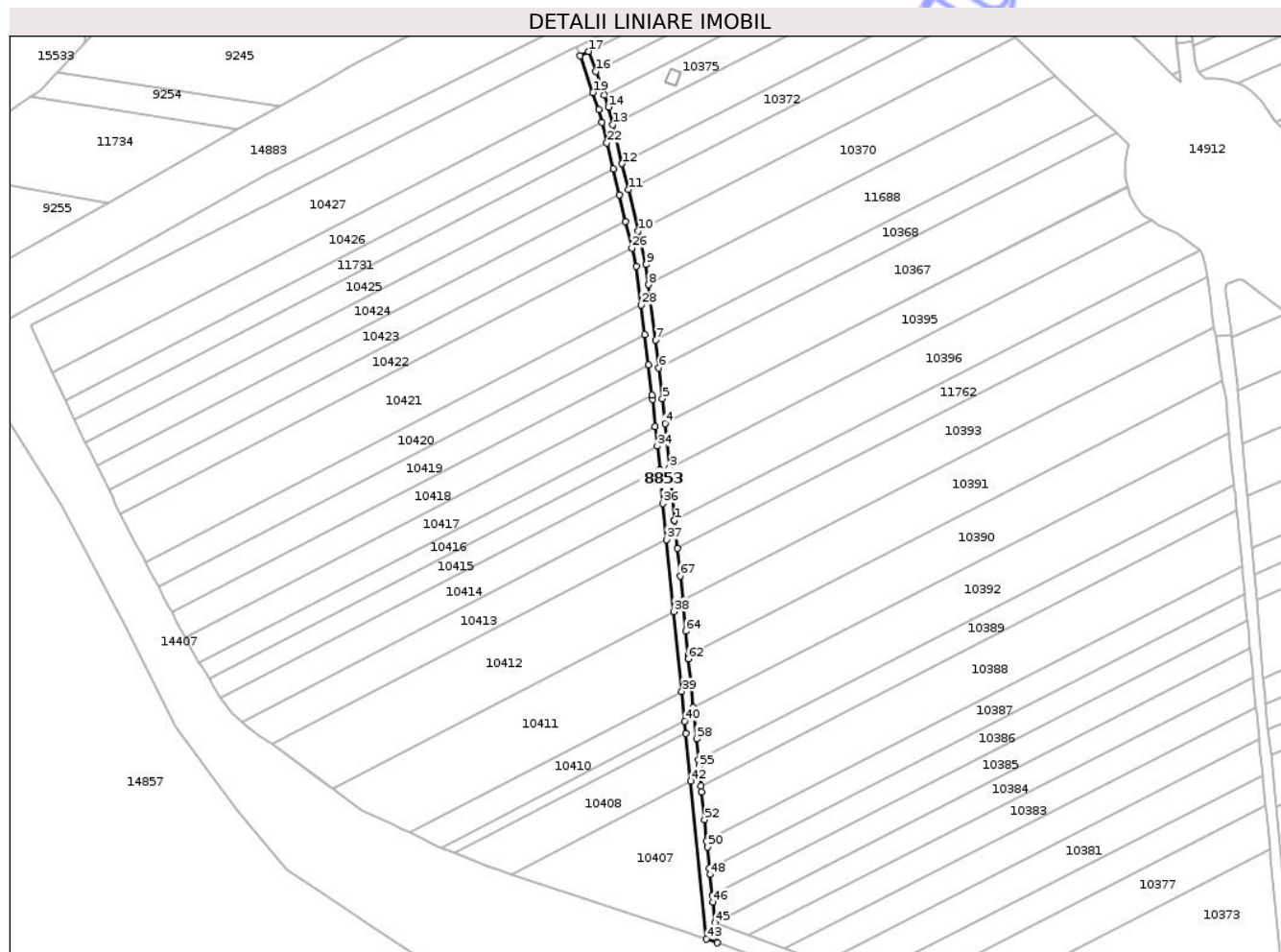
Inscrieri privind dezmembramintele dreptului de proprietate, drepturi reale de garanție și sarcini	Referințe
NU SUNT	

Anexa Nr. 1 La Partea I

Teren

Nr cadastral	Suprafața (mp)*	Observații / Referințe
	1.445	

* Suprafața este determinată în planul de proiecție Stereo 70.



Date referitoare la teren

Crt	Categorie folosință	Intra vilan	Suprafața (mp)	Tarla	Parcelă	Nr. topo	Observații / Referințe
1	drum	NU	1.445	De 359/4	-	-	

Lungime Segmente

1) Valorile lungimilor segmentelor sunt obținute din proiecție în plan.

Punct început	X / Y	Punct sfârșit	X / Y	Lungime segment	Punct început	X / Y	Punct sfârșit	X / Y	Lungime segment	Punct început	X / Y	Punct sfârșit	X / Y	Lungime segment
1	403.515,942 307.329,672	2	403.515,94 307.329,69	0.018	2	403.515,94 307.329,69	3	403.513,839 307.350,702	21.117	3	403.513,839 307.350,702	4	403.512,061 307.368,48	17.867
4	403.512,061 307.368,48	5	403.511,051 307.378,58	10.15	5	403.511,051 307.378,58	6	403.509,551 307.390,879	12.39	6	403.509,551 307.390,879	7	403.508,19 307.402,036	11.24
7	403.508,19 307.402,036	8	403.505,471 307.424,333	22.462	8	403.505,471 307.424,333	9	403.504,482 307.432,439	8.166	9	403.504,482 307.432,439	10	403.501,277 307.445,841	13.78
10	403.501,277 307.445,841	11	403.497,273 307.462,586	17.217	11	403.497,273 307.462,586	12	403.494,792 307.472,957	10.664	12	403.494,792 307.472,957	13	403.491,061 307.488,558	16.041
13	403.491,061 307.488,558	14	403.489,35 307.495,712	7.356	14	403.489,35 307.495,712	15	403.487,635 307.500,535	5.119	15	403.487,635 307.500,535	16	403.484,253 307.510,046	10.094
16	403.484,253 307.510,046	17	403.481,413 307.518,032	8.476	17	403.481,413 307.518,032	18	403.477,82 307.516,195	4.035	18	403.477,82 307.516,195	19	403.483,045 307.501,506	15.591

Punct început	X / Y	Punct sfârșit	X / Y	Lungime segment	Punct început	X / Y	Punct sfârșit	X / Y	Lungime segment	Punct început	X / Y	Punct sfârșit	X / Y	Lungime segment
19	403.483,045 307.501,506	20	403.485,51 307.494,574	7.357	20	403.485,51 307.494,574	21	403.486,71 307.489,556	5.159	21	403.486,71 307.489,556	22	403.488,69 307.481,277	8.512
22	403.488,69 307.481,277	23	403.491,185 307.470,846	10.725	23	403.491,185 307.470,846	24	403.493,685 307.460,393	10.748	24	403.493,685 307.460,393	25	403.496,23 307.449,75	10.943
25	403.496,23 307.449,75	26	403.498,802 307.438,994	11.059	26	403.498,802 307.438,994	27	403.500,539 307.431,73	7.469	27	403.500,539 307.431,73	28	403.502,432 307.416,212	15.633
28	403.502,432 307.416,212	29	403.503,884 307.404,302	11.998	29	403.503,884 307.404,302	30	403.505,365 307.392,163	12.229	30	403.505,365 307.392,163	31	403.506,864 307.379,867	12.387
31	403.506,864 307.379,867	32	403.507,075 307.378,139	1.741	32	403.507,075 307.378,139	33	403.508,158 307.367,312	10.881	33	403.508,158 307.367,312	34	403.508,942 307.359,469	7.882
34	403.508,942 307.359,469	35	403.509,895 307.349,937	9.58	35	403.509,895 307.349,937	36	403.511,248 307.336,405	13.599	36	403.511,248 307.336,405	37	403.512,696 307.321,924	14.553
37	403.512,696 307.321,924	38	403.515,587 307.293,013	29.055	38	403.515,587 307.293,013	39	403.518,798 307.260,91	32.263	39	403.518,798 307.260,91	40	403.519,988 307.249,007	11.962
40	403.519,988 307.249,007	41	403.520,486 307.244,023	5.009	41	403.520,486 307.244,023	42	403.522,402 307.224,867	19.252	42	403.522,402 307.224,867	43	403.528,732 307.161,562	63.621
43	403.528,732 307.161,562	44	403.533,177 307.159,964	4.724	44	403.533,177 307.159,964	45	403.532,109 307.167,994	8.101	45	403.532,109 307.167,994	46	403.531,278 307.176,307	8.354
46	403.531,278 307.176,307	47	403.531,022 307.178,866	2.572	47	403.531,022 307.178,866	48	403.530,173 307.187,352	8.528	48	403.530,173 307.187,352	49	403.529,917 307.189,911	2.572
49	403.529,917 307.189,911	50	403.529,069 307.198,398	8.529	50	403.529,069 307.198,398	51	403.528,813 307.200,956	2.571	51	403.528,813 307.200,956	52	403.527,964 307.209,445	8.531
52	403.527,964 307.209,445	53	403.526,86 307.220,485	11.095	53	403.526,86 307.220,485	54	403.526,604 307.223,044	2.572	54	403.526,604 307.223,044	55	403.525,821 307.230,879	7.874
55	403.525,821 307.230,879	56	403.525,755 307.231,531	0.655	56	403.525,755 307.231,531	57	403.525,565 307.233,437	1.915	57	403.525,565 307.233,437	58	403.524,716 307.241,924	8.529
58	403.524,716 307.241,924	59	403.523,715 307.251,933	10.059	59	403.523,715 307.251,933	60	403.523,459 307.254,49	2.57	60	403.523,459 307.254,49	61	403.522,611 307.262,976	8.528
61	403.522,611 307.262,976	62	403.521,507 307.274,014	11.093	62	403.521,507 307.274,014	63	403.521,367 307.275,419	1.412	63	403.521,367 307.275,419	64	403.520,399 307.285,097	9.726
64	403.520,399 307.285,097	65	403.519,289 307.296,199	11.157	65	403.519,289 307.296,199	66	403.519,148 307.297,613	1.421	66	403.519,148 307.297,613	67	403.518,175 307.307,337	9.773
67	403.518,175 307.307,337	68	403.517,06 307.318,482	11.201	68	403.517,06 307.318,482	1	403.515,942 307.329,672	11.246					

** Lungimile segmentelor sunt determinate în planul de proiecție Stereo 70 și sunt rotunjite la 1 milimetru.

*** Distanța dintre puncte este formată din segmente cumulate ce sunt mai mici decât valoarea 1 milimetru.

**DATE DESPRE IMOBILUL NR. 10407**

Oficiul de Cadastru și Publicitate Imobiliară DOLJ
Biroul de Cadastru și Publicitate Imobiliară Craiova

A. Partea I. Descrierea imobilului

TEREN Extravilan

Nr. CF vechi:1503
Nr. cadastral vechi:1689

Adresa: Jud. Dolj, T25, P200

Nr. Crt	Nr cadastral Nr. topografic	Suprafața* (mp)	Observații / Referințe
A1	33744	2.400	Sector cadastral:45 Teren neimprejmuit;

B. Partea II. Proprietari și acte

Inscrieri privitoare la dreptul de proprietate și alte drepturi reale		Referințe
11281 / 21/02/2008		
Act Notarial nr. AUT 1167, din 20/02/2008 emis de NP TUDOR MD;		
B1	Intabulare, drept de PROPRIETATE, dobandit prin Conventie, cota actuala 1/2, cota initiala 1/2 1) DAN OCTAVIAN, LIPSA CNP 2) DAN MARIANA, LIPSA CNP	A1
B2	Intabulare, drept de PROPRIETATE, dobandit prin Conventie, cota actuala 1/2, cota initiala 1/2 1) VLAD MARIN, LIPSA CNP 2) VLAD LEONORA, LIPSA CNP	A1

C. Partea III. SARCINI .

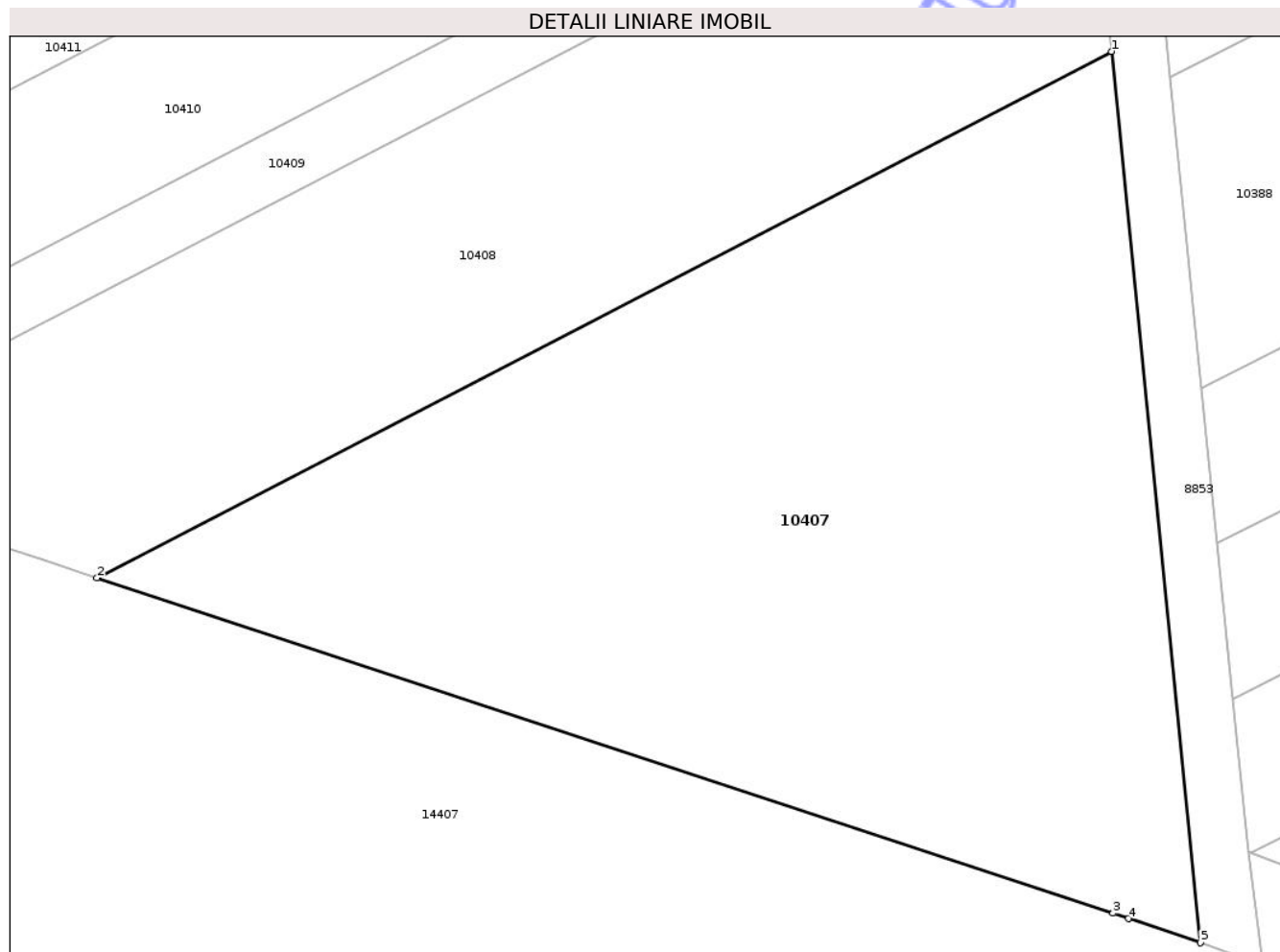
Inscrieri privind dezmembramintele dreptului de proprietate, drepturi reale de garanție și sarcini	Referințe
NU SUNT	

Anexa Nr. 1 La Partea I

Teren

Nr cadastral	Suprafața (mp)*	Observații / Referințe
33744	2.400	

* Suprafața este determinată în planul de proiecție Stereo 70.



Date referitoare la teren

Crt	Categorie folosință	Intra vilan	Suprafața (mp)	Tarla	Parcelă	Nr. topo	Observații / Referințe
1	arabil	NU	2.400	25	200	-	

Lungime Segmente

1) Valorile lungimilor segmentelor sunt obținute din proiecție în plan.

Punct început	X / Y	Punct sfârșit	X / Y	Lungime segment (** (m)
1	403.522,402 307.224,867	2	403.450,269 307.187,474	81.249
2	403.450,269 307.187,474	3	403.522,514 307.163,655	76.07
3	403.522,514 307.163,655	4	403.523,618 307.163,276	1.167
4	403.523,618 307.163,276	5	403.528,732 307.161,562	5.394
5	403.528,732 307.161,562	1	403.522,402 307.224,867	63.621

** Lungimile segmentelor sunt determinate în planul de proiecție Stereo 70 și sunt rotunjite la 1 milimetru.

*** Distanța dintre puncte este formată din segmente cumulate ce sunt mai mici decât valoarea 1 milimetru.

Neutilizabil în Circuitul
Civil

**DATE DESPRE IMOBILUL NR. 10408**

Oficiul de Cadastru și Publicitate Imobiliară DOLJ
Biroul de Cadastru și Publicitate Imobiliară Craiova

A. Partea I. Descrierea imobilului

TEREN Extravilan

Nr. CF vechi:2168
Nr. cadastral vechi:1994

Adresa: Jud. Dolj, T25, P198

Nr. Crt	Nr cadastral Nr. topografic	Suprafața* (mp)	Observații / Referințe
A1	33705	1.667	Sector cadastral:45 Teren neimprejmuit;

B. Partea II. Proprietari și acte

Inscrieri privitoare la dreptul de proprietate și alte drepturi reale		Referințe
90781 / 03/12/2008		
Act Notarial nr. AUT 9323, din 02/12/2008 emis de NP FLORICEL MM;		
B1	Intabulare, drept de PROPRIETATE, dobandit prin Conventie, cota actuala 1/1, cota initiala 1/1 1) DAN OCTAVIAN, LIPSA CNP 2) DAN MARIANA, LIPSA CNP 3) VLAD LEONORA, LIPSA CNP 4) VLAD MARIN, LIPSA CNP	A1

C. Partea III. SARCINI .

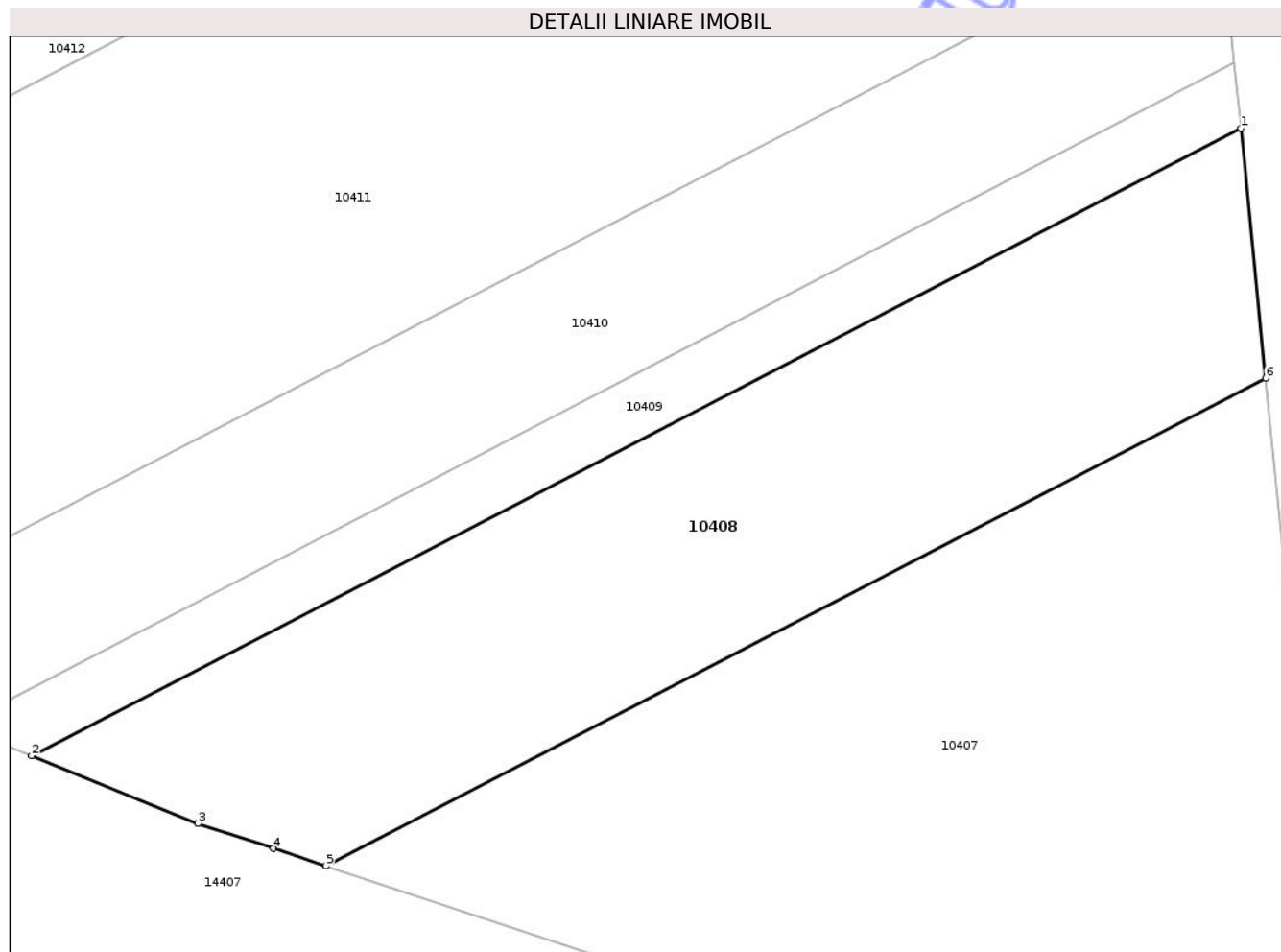
Inscrieri privind dezmembramintele dreptului de proprietate, drepturi reale de garanție și sarcini	Referințe
NU SUNT	

Anexa Nr. 1 La Partea I

Teren

Nr cadastral	Suprafața (mp)*	Observații / Referințe
33705	1.667	

* Suprafața este determinată în planul de proiecție Stereo 70.



Date referitoare la teren

Crt	Categorie folosință	Intra vilan	Suprafața (mp)	Tarla	Parcelă	Nr. topo	Observații / Referințe
1	arabil	NU	1.667	25	198	-	

Lungime Segmente

1) Valorile lungimilor segmentelor sunt obținute din proiecție în plan.

Punct început	X / Y	Punct sfârșit	X / Y	Lungime segment (** (m)
1	403.520,486 307.244,023	2	403.427,683 307.195,916	104.531
2	403.427,683 307.195,916	3	403.440,429 307.190,719	13.765
3	403.440,429 307.190,719	4	403.446,227 307.188,807	6.105
4	403.446,227 307.188,807	5	403.450,269 307.187,474	4.256
5	403.450,269 307.187,474	6	403.522,402 307.224,867	81.249

Punct început	X / Y	Punct sfârșit	X / Y	Lungime segment (** (m)
6	403.522,402 307.224,867	1	403.520,486 307.244,023	19.252

** Lungimile segmentelor sunt determinate în planul de proiecție Stereo 70 și sunt rotunjite la 1 milimetru.

*** Distanța dintre puncte este formată din segmente cumulate ce sunt mai mici decât valoarea 1 milimetru.

Neutilizabil în Circuitul Civil

**DATE DESPRE IMOBILUL NR. 10409**

Oficiul de Cadastru și Publicitate Imobiliară DOLJ
Biroul de Cadastru și Publicitate Imobiliară Craiova

A. Partea I. Descrierea imobilului

TEREN Extravilan

Adresa: Jud. Dolj, T25, P196

Nr. Crt	Nr cadastral Nr. topografic	Suprafața* (mp)	Observații / Referințe
A1		500	Sector cadastral:45 Teren neimprejmuit;

B. Partea II. Proprietari și acte

Inscrieri privitoare la dreptul de proprietate și alte drepturi reale	Referințe
/	
Act Administrativ nr. TDP 1323-9663, din 22/12/1993 emis de CJSDPAT DOLJ;	
B1	A1
Intabulare, drept de PROPRIETATE, dobandit prin Reconstituire, cota actuala 1/1, cota initiala 1/1	
1) RĂDULEȚ TĂNASE, LIPSA CNP	

C. Partea III. SARCINI .

Inscrieri privind dezmembramintele dreptului de proprietate, drepturi reale de garanție și sarcini	Referințe
NU SUNT	

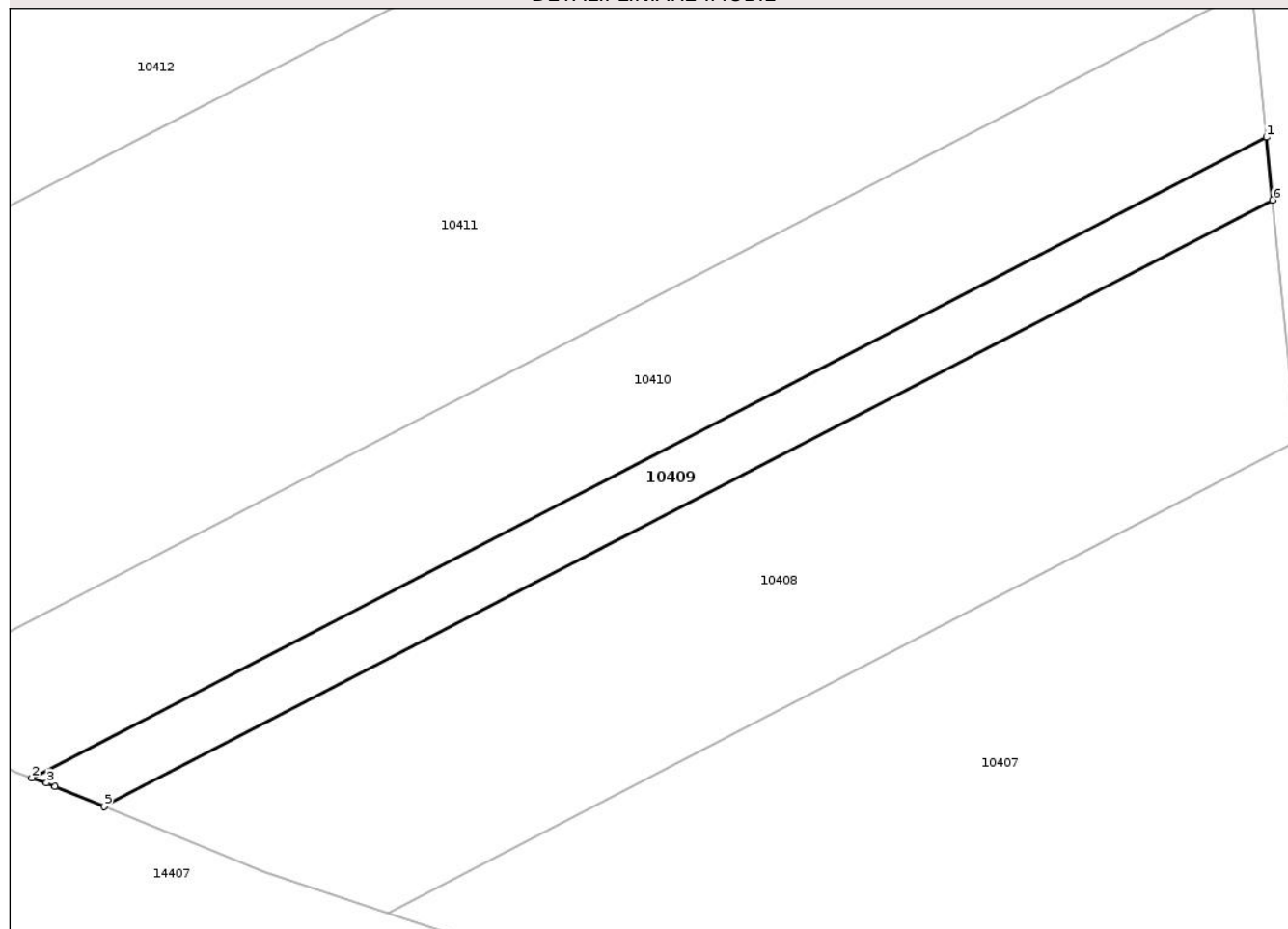
Anexa Nr. 1 La Partea I

Teren

Nr cadastral	Suprafața (mp)*	Observații / Referințe
	500	

* Suprafața este determinată în planul de proiecție Stereo 70.

DETALII LINIARE IMOBIL



Date referitoare la teren

Crt	Categorie folosință	Intravilan	Suprafața (mp)	Tarla	Parcelă	Nr. topo	Observații / Referințe
1	arabil	NU	500	25	196	-	

Lungime Segmente

1) Valorile lungimilor segmentelor sunt obținute din proiecție în plan.

Punct început	X / Y	Punct sfârșit	X / Y	Lungime segment (** (m)
1	403.519,988 307.249,007	2	403.421,942 307.198,182	110.436
2	403.421,942 307.198,182	3	403.423,117 307.197,778	1.243
3	403.423,117 307.197,778	4	403.423,789 307.197,504	0.726
4	403.423,789 307.197,504	5	403.427,683 307.195,916	4.205
5	403.427,683 307.195,916	6	403.520,486 307.244,023	104.531

Punct început	X / Y	Punct sfârșit	X / Y	Lungime segment (** (m)
6	403.520,486 307.244,023	1	403.519,988 307.249,007	5.009

** Lungimile segmentelor sunt determinate în planul de proiecție Stereo 70 și sunt rotunjite la 1 milimetru.

*** Distanța dintre puncte este formată din segmente cumulate ce sunt mai mici decât valoarea 1 milimetru.

Neutilizabil în Circuitul Civil

**DATE DESPRE IMOBILUL NR. 10410**

Oficiul de Cadastru și Publicitate Imobiliară DOLJ
Biroul de Cadastru și Publicitate Imobiliară Craiova

A. Partea I. Descrierea imobilului

TEREN Extravilan

Adresa: Jud. Dolj, T25, P195

Nr. Crt	Nr cadastral Nr. topografic	Suprafața* (mp)	Observații / Referințe
A1		1.300	Sector cadastral:45 Teren neimprejmuit;

B. Partea II. Proprietari și acte

Inscrieri privitoare la dreptul de proprietate și alte drepturi reale	Referințe
/	
Act Administrativ nr. TDP 229-14932, din 08/04/1993 emis de CJSDPAT DOLJ;	
B1	A1
Intabulare, drept de PROPRIETATE, dobandit prin Reconstituire, cota actuala 1/1, cota initiala 1/1	
1) NUȚĂ GHEORGHE, LIPSA CNP	

C. Partea III. SARCINI .

Inscrieri privind dezmembramintele dreptului de proprietate, drepturi reale de garanție și sarcini	Referințe
NU SUNT	

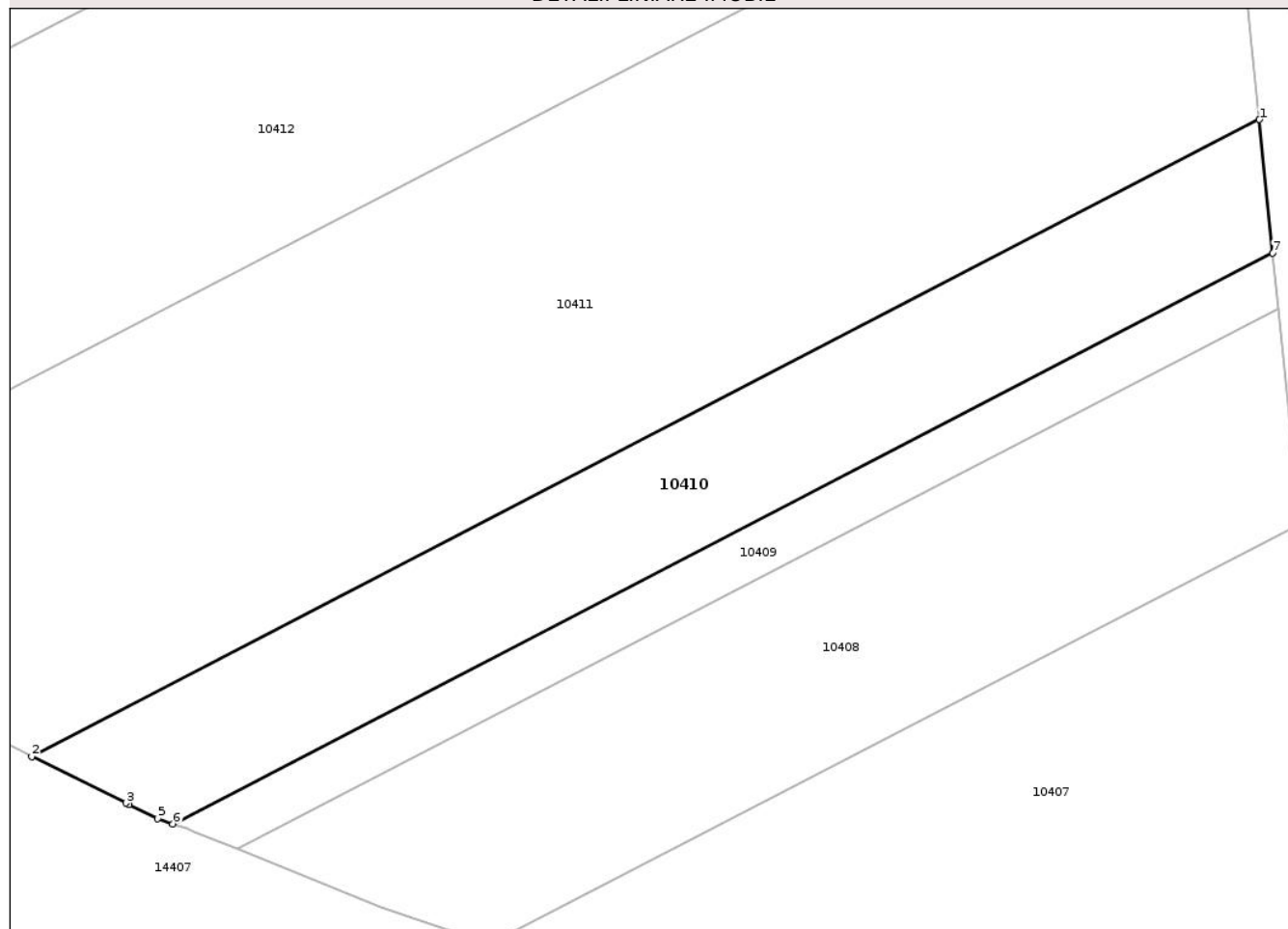
Anexa Nr. 1 La Partea I

Teren

Nr cadastral	Suprafața (mp)*	Observații / Referințe
	1.300	

* Suprafața este determinată în planul de proiecție Stereo 70.

DETALII LINIARE IMOBIL



Date referitoare la teren

Crt	Categorie folosință	Intra vilan	Suprafața (mp)	Tarla	Parcelă	Nr. topo	Observații / Referințe
1	arabil	NU	1.300	25	195	-	

Lungime Segmente

1) Valorile lungimilor segmentelor sunt obținute din proiecție în plan.

Punct început	X / Y	Punct sfârșit	X / Y	Lungime segment (** (m)
1	403.518,798 307.260,91	2	403.409,37 307.204,185	123.257
2	403.409,37 307.204,185	3	403.417,771 307.200,035	9.37
3	403.417,771 307.200,035	4	403.418,048 307.199,898	0.309
4	403.418,048 307.199,898	5	403.420,572 307.198,652	2.815
5	403.420,572 307.198,652	6	403.421,942 307.198,182	1.448

Punct început	X / Y	Punct sfârșit	X / Y	Lungime segment (** (m)
6	403.421,942 307.198,182	7	403.519,988 307.249,007	110.436
7	403.519,988 307.249,007	1	403.518,798 307.260,91	11.962

** Lungimile segmentelor sunt determinate în planul de proiecție Stereo 70 și sunt rotunjite la 1 milimetru.

*** Distanța dintre puncte este formată din segmente cumulate ce sunt mai mici decât valoarea 1 milimetru.

Neutilizabil în Circuitul Civil

**DATE DESPRE IMOBILUL NR. 10411**

Oficiul de Cadastru și Publicitate Imobiliară DOLJ
Biroul de Cadastru și Publicitate Imobiliară Craiova

A. Partea I. Descrierea imobilului

TEREN Extravilan

Adresa: Jud. Dolj, T25, P194

Nr. Crt	Nr cadastral Nr. topografic	Suprafața* (mp)	Observații / Referințe
A1	31690	4.198	Sector cadastral:45 Teren neimprejmuit;

B. Partea II. Proprietari și acte

Inscrieri privitoare la dreptul de proprietate și alte drepturi reale	Referințe
18375 / 19/02/2014	
Act Notarial nr. CVC aut. nr. 163, din 19/02/2014 emis de NP Dinca Adriana;	
B3 Intabulare, drept de PROPRIETATE, dobandit prin Conventie, cota actuala 1/1, cota initiala 1/1	A1
1) CANURECI NICOLETA- GABRIELA, necasatorita	

C. Partea III. SARCINI .

Inscrieri privind dezmembramintele dreptului de proprietate, drepturi reale de garanție și sarcini	Referințe
NU SUNT	

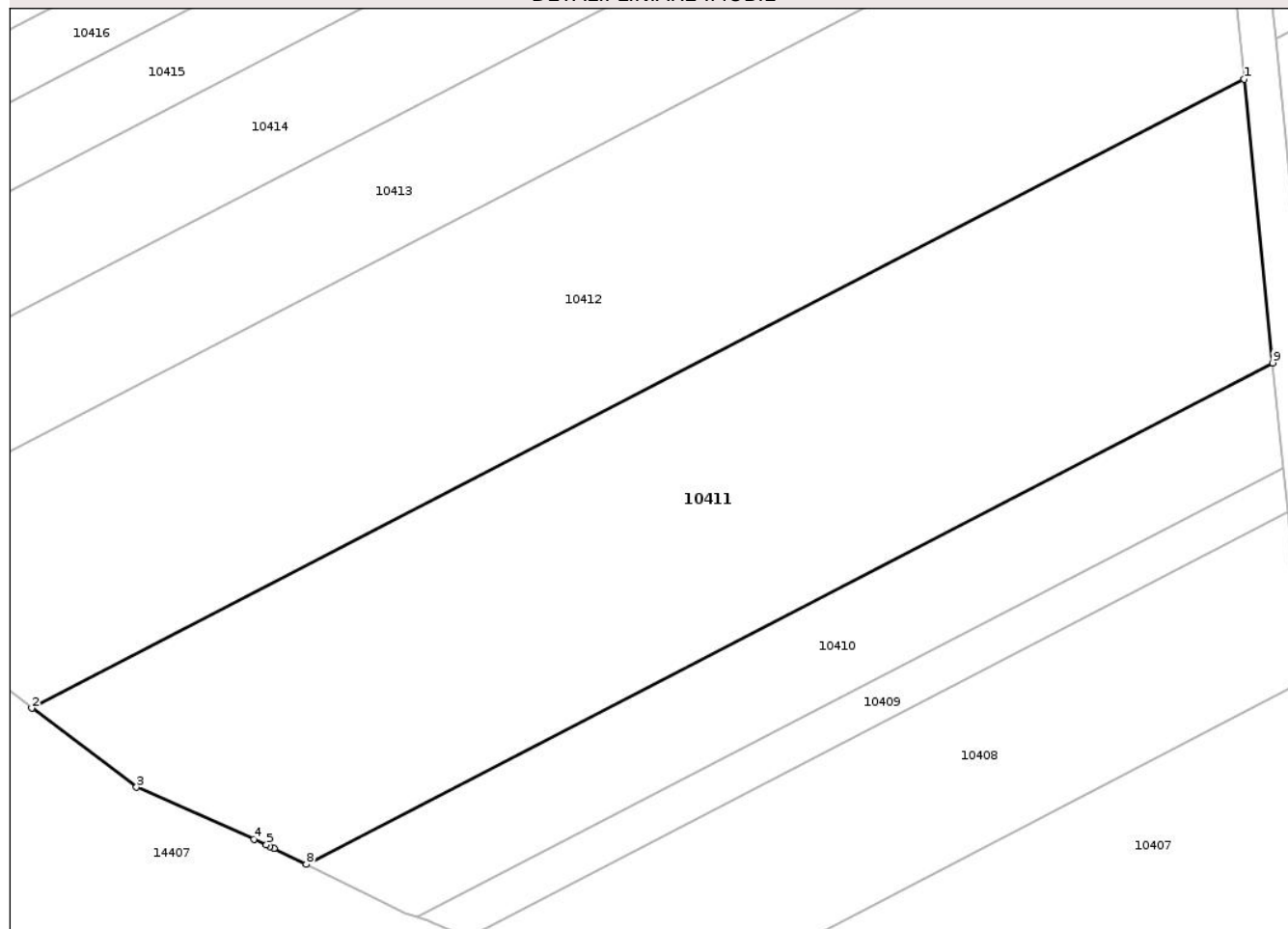
Anexa Nr. 1 La Partea I

Teren

Nr cadastral	Suprafața (mp)*	Observații / Referințe
31690	4.198	

* Suprafața este determinată în planul de proiecție Stereo 70.

DETALII LINIARE IMOBIL



Date referitoare la teren

Crt	Categorie folosință	Intra vilan	Suprafața (mp)	Tarla	Parcelă	Nr. topo	Observații / Referințe
1	arabil	NU	4.198	25	194	-	

Lungime Segmente

1) Valorile lungimilor segmentelor sunt obținute din proiecție în plan.

Punct început	X / Y	Punct sfârșit	X / Y	Lungime segment (** (m)
1	403.515,587 307.293,013	2	403.378,299 307.221,846	154.637
2	403.378,299 307.221,846	3	403.390,15 307.212,901	14.848
3	403.390,15 307.212,901	4	403.403,439 307.207,04	14.524
4	403.403,439 307.207,04	5	403.404,856 307.206,415	1.549
5	403.404,856 307.206,415	6	403.405,248 307.206,221	0.437

Punct început	X / Y	Punct sfârșit	X / Y	Lungime segment (** (m)
6	403.405,248 307.206,221	7	403.405,718 307.205,989	0.524
7	403.405,718 307.205,989	8	403.409,37 307.204,185	4.073
8	403.409,37 307.204,185	9	403.518,798 307.260,91	123.257
9	403.518,798 307.260,91	1	403.515,587 307.293,013	32.263

** Lungimile segmentelor sunt determinate în planul de proiecție Stereo 70 și sunt rotunjite la 1 milimetru.

*** Distanța dintre puncte este formată din segmente cumulate ce sunt mai mici decât valoarea 1 milimetru.

Neutilizabil în Circuitul Civil

**DATE DESPRE IMOBILUL NR. 10412**

Oficiul de Cadastru și Publicitate Imobiliară DOLJ
Biroul de Cadastru și Publicitate Imobiliară Craiova

A. Partea I. Descrierea imobilului

TEREN Extravilan

Adresa: Jud. Dolj, T25, P193

Nr. Crt	Nr cadastral Nr. topografic	Suprafața* (mp)	Observații / Referințe
A1		4.500	Sector cadastral:45 Teren neimprejmuit;

B. Partea II. Proprietari și acte

Inscrieri privitoare la dreptul de proprietate și alte drepturi reale	Referințe
/	
Act Administrativ nr. TDP 233-14932, din 09/04/1993 emis de CJSDPAT DOLJ;	
B1	A1
Intabulare, drept de PROPRIETATE, dobandit prin Reconstituire, cota actuala 1/1, cota initiala 1/1	
1) ZĂBAVĂ MARIN, LIPSA CNP	
2) ZĂBAVĂ MARIA, LIPSA CNP	

C. Partea III. SARCINI .

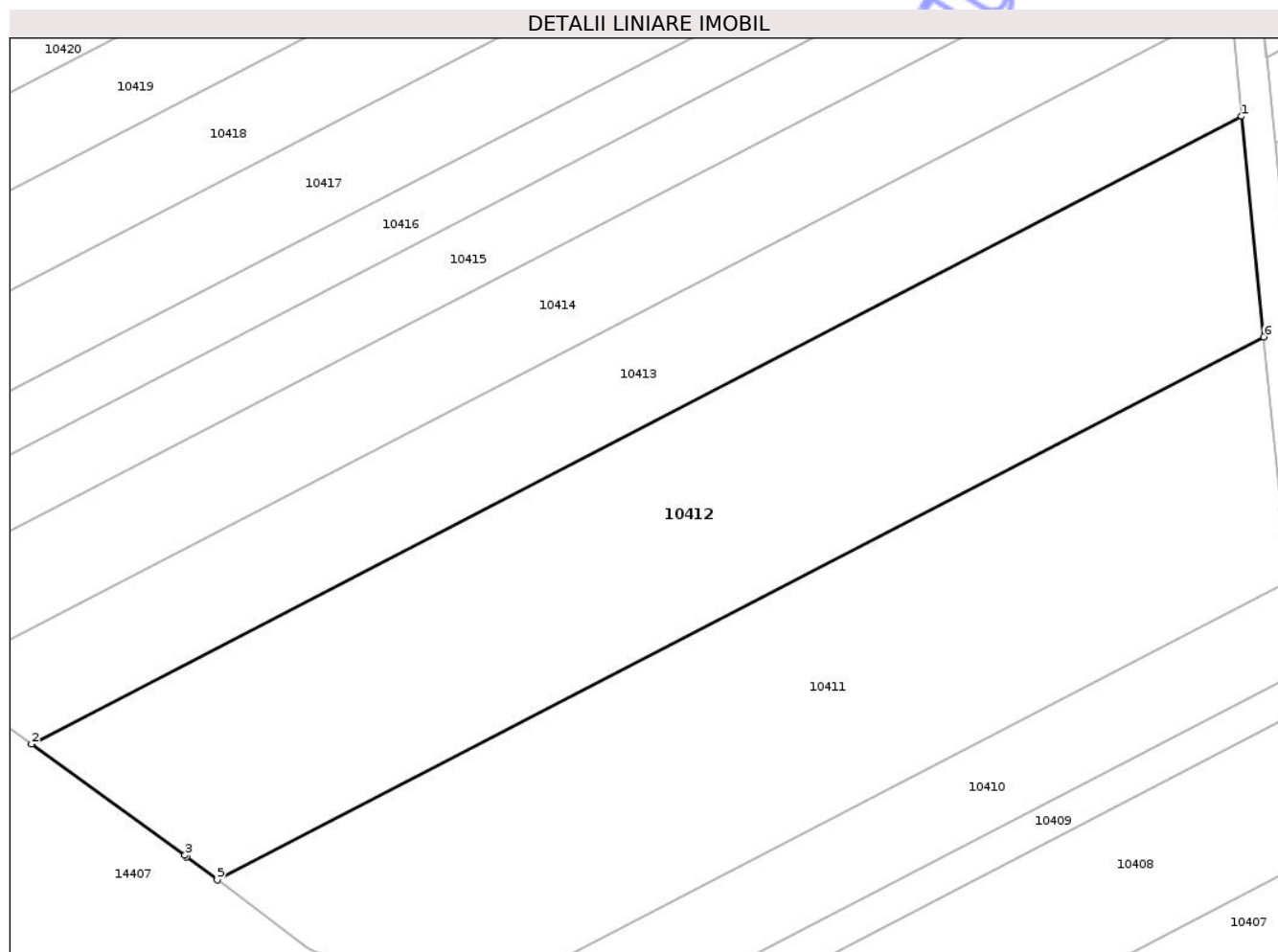
Inscrieri privind dezmembramintele dreptului de proprietate, drepturi reale de garanție și sarcini	Referințe
NU SUNT	

Anexa Nr. 1 La Partea I

Teren

Nr cadastral	Suprafața (mp)*	Observații / Referințe
	4.500	

* Suprafața este determinată în planul de proiecție Stereo 70.



Date referitoare la teren

Crt	Categorie folosință	Intra vilan	Suprafața (mp)	Tarla	Parcelă	Nr. topo	Observații / Referințe
1	arabil	NU	4.500	25	193	-	

Lungime Segmente

1) Valorile lungimilor segmentelor sunt obținute din proiecție în plan.

Punct început	X / Y	Punct sfârșit	X / Y	Lungime segment (** (m)
1	403.512,696 307.321,924	2	403.353,945 307.239,631	178.813
2	403.353,945 307.239,631	3	403.374,072 307.225,036	24.862
3	403.374,072 307.225,036	4	403.374,296 307.224,867	0.281
4	403.374,296 307.224,867	5	403.378,299 307.221,846	5.015
5	403.378,299 307.221,846	6	403.515,587 307.293,013	154.637

Punct început	X / Y	Punct sfârșit	X / Y	Lungime segment (** (m)
6	403.515,587 307.293,013	1	403.512,696 307.321,924	29.055

** Lungimile segmentelor sunt determinate în planul de proiecție Stereo 70 și sunt rotunjite la 1 milimetru.

*** Distanța dintre puncte este formată din segmente cumulate ce sunt mai mici decât valoarea 1 milimetru.

Neutilizabil în Circuitul Civil

**DATE DESPRE IMOBILUL NR. 10413**

Oficiul de Cadastru și Publicitate Imobiliară DOLJ
Biroul de Cadastru și Publicitate Imobiliară Craiova

A. Partea I. Descrierea imobilului

TEREN Extravilan

Adresa: Jud. Dolj, T25, P192

Nr. Crt	Nr cadastral Nr. topografic	Suprafața* (mp)	Observații / Referințe
A1		2.500	Sector cadastral:45 Teren neimprejmuit;

B. Partea II. Proprietari și acte

Inscrieri privitoare la dreptul de proprietate și alte drepturi reale		Referințe
/		
Act Administrativ nr. TDP 643-48423, din 29/07/1993 emis de CJSDPAT DOLJ;		
B1	Intabulare, drept de PROPRIETATE, dobandit prin Reconstituire, cota actuala 1/1, cota initiala 1/1	A1
	1) GHIȚA ILIE, LIPSA CNP	
	2) GHIȚA PETRE, LIPSA CNP	

C. Partea III. SARCINI .

Inscrieri privind dezmembramintele dreptului de proprietate, drepturi reale de garanție și sarcini	Referințe
NU SUNT	

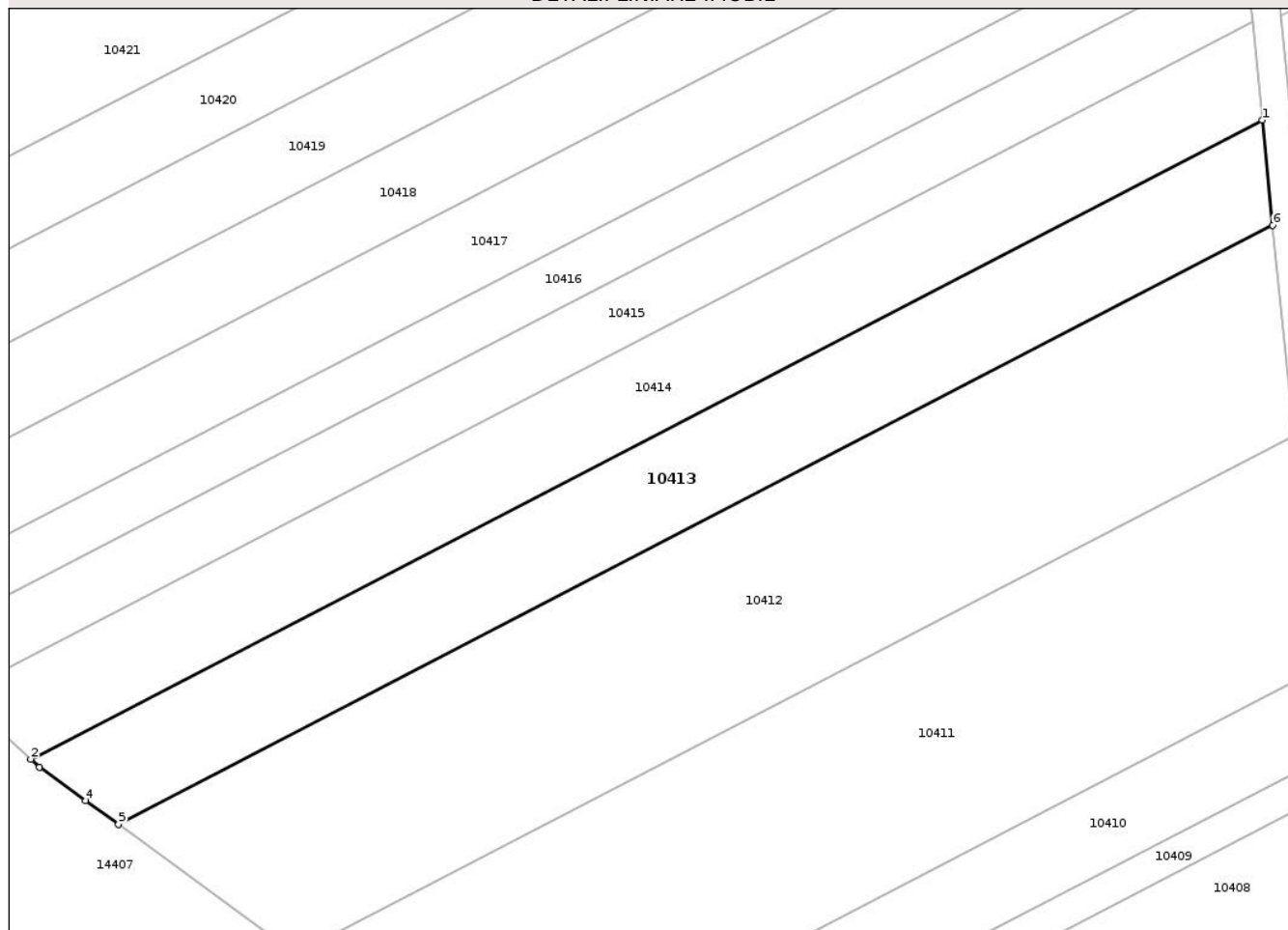
Anexa Nr. 1 La Partea I

Teren

Nr cadastral	Suprafața (mp)*	Observații / Referințe
	2.500	

* Suprafața este determinată în planul de proiecție Stereo 70.

DETALII LINIARE IMOBIL



Date referitoare la teren

Crt	Categorie folosință	Intra vilan	Suprafața (mp)	Tarla	Parcelă	Nr. topo	Observații / Referințe
1	arabil	NU	2.500	25	192	-	

Lungime Segmente

1) Valorile lungimilor segmentelor sunt obținute din proiecție în plan.

Punct început	X / Y	Punct sfârșit	X / Y	Lungime segment (** (m)
1	403.511,248 307.336,405	2	403.341,907 307.248,622	190.741
2	403.341,907 307.248,622	3	403.343,106 307.247,491	1.648
3	403.343,106 307.247,491	4	403.349,457 307.242,886	7.845
4	403.349,457 307.242,886	5	403.353,945 307.239,631	5.544
5	403.353,945 307.239,631	6	403.512,696 307.321,924	178.813

Punct început	X / Y	Punct sfârșit	X / Y	Lungime segment (** (m)
6	403.512,696 307.321,924	1	403.511,248 307.336,405	14.553

** Lungimile segmentelor sunt determinate în planul de proiecție Stereo 70 și sunt rotunjite la 1 milimetru.

*** Distanța dintre puncte este formată din segmente cumulate ce sunt mai mici decât valoarea 1 milimetru.

Neutilizabil în Circuitul Civil

**DATE DESPRE IMOBILUL NR. 10414**

Oficiul de Cadastru și Publicitate Imobiliară DOLJ
Biroul de Cadastru și Publicitate Imobiliară Craiova

A. Partea I. Descrierea imobilului

TEREN Extravilan

Nr. CF vechi:2167
Nr. cadastral vechi:1997

Adresa: Jud. Dolj, T25, P191

Nr. Crt	Nr cadastral Nr. topografic	Suprafața* (mp)	Observații / Referințe
A1	33711	2.466	Sector cadastral:45 Teren neimprejmuit;

B. Partea II. Proprietari și acte

Inscrieri privitoare la dreptul de proprietate și alte drepturi reale	Referințe
79212 / 15/10/2008	
Act Notarial nr. AUT 18, din 01/01/2008 emis de NP PATRAU GHEORGHE (titlu de proprietate nr 1735-45680 din 01.01.1994, emis de C J DOLJ);	
B1	A1
Intabulare, drept de PROPRIETATE, dobandit prin Succesiune, cota actuala 1/1, cota initiala 1/1	
1) OANA CONSTANTA , LIPSA CNP	
OBSERVATII: DEF OANA FLORICA	

C. Partea III. SARCINI .

Inscrieri privind dezmembramintele dreptului de proprietate, drepturi reale de garanție și sarcini	Referințe
NU SUNT	

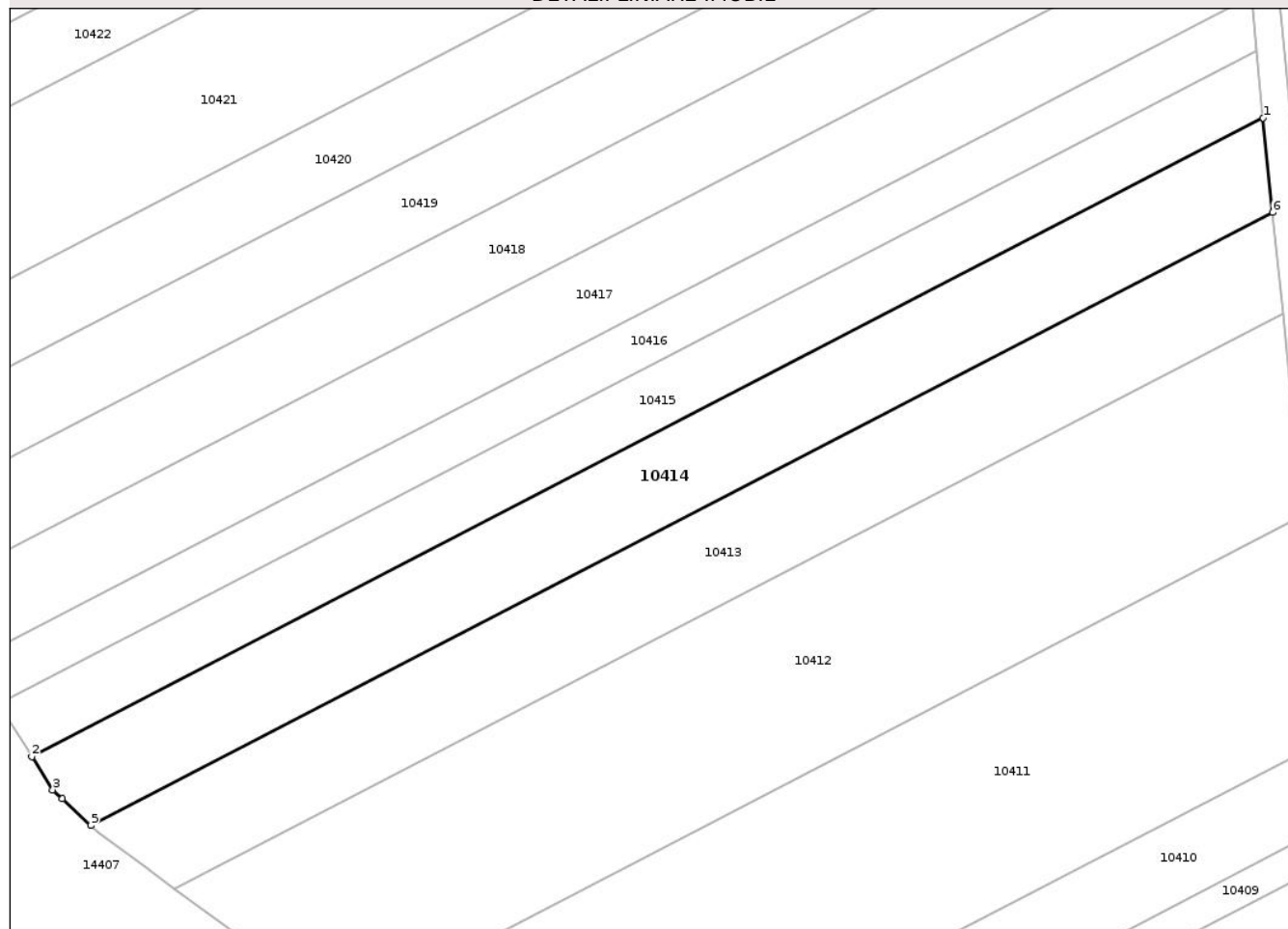
Anexa Nr. 1 La Partea I

Teren

Nr cadastral	Suprafața (mp)*	Observații / Referințe
33711	2.466	

* Suprafața este determinată în planul de proiecție Stereo 70.

DETALII LINIARE IMOBIL



Date referitoare la teren

Crt	Categorie folosință	Intravilan	Suprafața (mp)	Tarla	Parcelă	Nr. topo	Observații / Referințe
1	arabil	NU	2.466	25	191	-	

Lungime Segmente

1) Valorile lungimilor segmentelor sunt obținute din proiecție în plan.

Punct început	X / Y	Punct sfârșit	X / Y	Lungime segment (** (m)
1	403.509,895 307.349,937	2	403.333,47 307.258,482	198.72
2	403.333,47 307.258,482	3	403.336,469 307.253,752	5.601
3	403.336,469 307.253,752	4	403.337,846 307.252,453	1.893
4	403.337,846 307.252,453	5	403.341,907 307.248,622	5.583
5	403.341,907 307.248,622	6	403.511,248 307.336,405	190.741

Punct început	X / Y	Punct sfârșit	X / Y	Lungime segment (** (m)
6	403.511,248 307.336,405	1	403.509,895 307.349,937	13.599

** Lungimile segmentelor sunt determinate în planul de proiecție Stereo 70 și sunt rotunjite la 1 milimetru.

*** Distanța dintre puncte este formată din segmente cumulate ce sunt mai mici decât valoarea 1 milimetru.

Neutilizabil în Circuitul Civil

**DATE DESPRE IMOBILUL NR. 10415**

Oficiul de Cadastru și Publicitate Imobiliară DOLJ
 Biroul de Cadastru și Publicitate Imobiliară Craiova

A. Partea I. Descrierea imobilului

TEREN Extravilan

Adresa: Jud. Dolj, T25, P190

Nr. Crt	Nr cadastral Nr. topografic	Suprafața* (mp)	Observații / Referințe
A1	38851	1.788	Sector cadastral:45 Teren neimprejmuit;

B. Partea II. Proprietari și acte

Inscrieri privitoare la dreptul de proprietate și alte drepturi reale		Referințe
96643 / 12/04/2023		
Act Notarial nr. CM nr. 70, din 12/12/2022 emis de CARSTEA - CABA TEREZIA (CM nr. 70 ; act administrativ nr TDP nr. 2629-45363 din 21.01.1997, emis de COMISIA JUDETEANA DOLJ;act notarial nr Declaratie nr. 273 din 03.11.2022, emis de NP CARSTEA - CABA TEREZIA);		
B1	Intabulare, drept de PROPRIETATE, dobandit prin Succesiune, cota actuala 1/1, cota initiala 1/1 1) MOȚOȚEANU LIVIU	A1

C. Partea III. SARCINI .

Inscrieri privind dezmembramintele dreptului de proprietate, drepturi reale de garanție și sarcini	Referințe
NU SUNT	


Anexa Nr. 1 La Partea I

Teren

Nr cadastral	Suprafața (mp)*	Observații / Referințe
38851	1.788	

* Suprafața este determinată în planul de proiecție Stereo 70.

DETALII LINIARE IMOBIL



Date referitoare la teren

Crt	Categorie folosință	Intra vilan	Suprafața (mp)	Tarla	Parcelă	Nr. topo	Observații / Referințe
1	arabil	NU	1.788	25	190	-	

Lungime Segmente

1) Valorile lungimilor segmentelor sunt obținute din proiecție în plan.

Punct început	X / Y	Punct sfârșit	X / Y	Lungime segment (** (m)
1	403.508,942 307.359,469	2	403.328,687 307.266,028	203.035
2	403.328,687 307.266,028	3	403.330,371 307.263,372	3.145
3	403.330,371 307.263,372	4	403.333,47 307.258,482	5.789
4	403.333,47 307.258,482	5	403.509,895 307.349,937	198.72
5	403.509,895 307.349,937	1	403.508,942 307.359,469	9.58

** Lungimile segmentelor sunt determinate în planul de proiecție Stereo 70 și sunt rotunjite la 1 milimetru.

*** Distanța dintre puncte este formată din segmente cumulate ce sunt mai mici decât valoarea 1 milimetru.

Neutilizabil în Circuitul
Civil

**DATE DESPRE IMOBILUL NR. 10418**

Oficiul de Cadastru și Publicitate Imobiliară DOLJ
Biroul de Cadastru și Publicitate Imobiliară Craiova

A. Partea I. Descrierea imobilului

TEREN Extravilan

Nr. CF vechi:1668
Nr. cadastral vechi:1740

Adresa: Jud. Dolj, T25, P187

Nr. Crt	Nr cadastral Nr. topografic	Suprafața* (mp)	Observații / Referințe
A1	33362	2.481	Sector cadastral:45 Teren neimprejmuit;

B. Partea II. Proprietari și acte

Inscrieri privitoare la dreptul de proprietate și alte drepturi reale		Referințe
75097 / 17/05/2017		
Act Notarial nr. act de partaj voluntar autentic nr. 815, din 16/05/2017 emis de Dinca Adriana (act notarial nr certificat de mostenitor nr. 14 din 16.05.2017, emis de Dinca Adriana);		
B3	Intabulare, drept de PROPRIETATE, dobandit prin lesire Din Indiviziune, cota actuala 1/1, cota initiala 1/1 1) ZABAVA IONEL	A1

C. Partea III. SARCINI .


Inscrieri privind dezmembramintele dreptului de proprietate, drepturi reale de garanție și sarcini	Referințe
NU SUNT	

Anexa Nr. 1 La Partea I

Teren

Nr cadastral	Suprafața (mp)*	Observații / Referințe
33362	2.481	

* Suprafața este determinată în planul de proiecție Stereo 70.



Date referitoare la teren

Crt	Categorie folosință	Intra vilan	Suprafața (mp)	Tarla	Parcelă	Nr. topo	Observații / Referințe
1	arabil	NU	2.481	25	187	-	

Lungime Segmente

1) Valorile lungimilor segmentelor sunt obținute din proiecție în plan.

Punct început	X / Y	Punct sfârșit	X / Y	Lungime segment (** (m)
1	403.505,365 307.392,163	2	403.313,58 307.292,745	216.022
2	403.313,58 307.292,745	3	403.315,908 307.288,436	4.898
3	403.315,908 307.288,436	4	403.319,098 307.282,532	6.711
4	403.319,098 307.282,532	5	403.506,864 307.379,867	211.495
5	403.506,864 307.379,867	1	403.505,365 307.392,163	12.387

** Lungimile segmentelor sunt determinate în planul de proiecție Stereo 70 și sunt rotunjite la 1 milimetru.

*** Distanța dintre puncte este formată din segmente cumulate ce sunt mai mici decât valoarea 1 milimetru.

Neutilizabil în Circuitul
Civil

**DATE DESPRE IMOBILUL NR. 10419**

Oficiul de Cadastru și Publicitate Imobiliară DOLJ
Biroul de Cadastru și Publicitate Imobiliară Craiova

A. Partea I. Descrierea imobilului

TEREN Extravilan

Adresa: Jud. Dolj, T25, P186

Nr. Crt	Nr cadastral Nr. topografic	Suprafața* (mp)	Observații / Referințe
A1		2.500	Sector cadastral:45 Teren neimprejmuit;

B. Partea II. Proprietari și acte

Inscrieri privitoare la dreptul de proprietate și alte drepturi reale	Referințe
/	
Act Administrativ nr. TDP 3313, din 16/09/2004 emis de CJSDPAT DOLJ;	
B1	A1
Intabulare, drept de PROPRIETATE, dobandit prin Reconstituire, cota actuala 1/1, cota initiala 1/1 1) CHISĂR IOANA, LIPSA CNP	

C. Partea III. SARCINI .

Inscrieri privind dezmembramintele dreptului de proprietate, drepturi reale de garanție și sarcini	Referințe
NU SUNT	


Anexa Nr. 1 La Partea I

Teren

Nr cadastral	Suprafața (mp)*	Observații / Referințe
	2.500	

* Suprafața este determinată în planul de proiecție Stereo 70.

DETALII LINIARE IMOBIL



Date referitoare la teren

Crt	Categorie folosință	Intra vilan	Suprafața (mp)	Tarla	Parcelă	Nr. topo	Observații / Referințe
1	arabil	NU	2.500	25	186	-	

Lungime Segmente

1) Valorile lungimilor segmentelor sunt obținute din proiecție în plan.

Punct început	X / Y	Punct sfârșit	X / Y	Lungime segment (** (m)
1	403.503,884 307.404,302	2	403.308,306 307.302,918	220.294
2	403.308,306 307.302,918	3	403.310,436 307.298,777	4.657
3	403.310,436 307.298,777	4	403.312,707 307.294,36	4.967
4	403.312,707 307.294,36	5	403.313,58 307.292,745	1.836
5	403.313,58 307.292,745	6	403.505,365 307.392,163	216.022

Punct început	X / Y	Punct sfârșit	X / Y	Lungime segment (** (m)
6	403.505,365 307.392,163	1	403.503,884 307.404,302	12.229

** Lungimile segmentelor sunt determinate în planul de proiecție Stereo 70 și sunt rotunjite la 1 milimetru.

*** Distanța dintre puncte este formată din segmente cumulate ce sunt mai mici decât valoarea 1 milimetru.

Neutilizabil în Circuitul Civil

**DATE DESPRE IMOBILUL NR. 10420**

Oficiul de Cadastru și Publicitate Imobiliară DOLJ
Biroul de Cadastru și Publicitate Imobiliară Craiova

A. Partea I. Descrierea imobilului

TEREN Extravilan

Adresa: Jud. Dolj, T25, P185

Nr. Crt	Nr cadastral Nr. topografic	Suprafața* (mp)	Observații / Referințe
A1		2.500	Sector cadastral:45 Teren neimprejmuit;

B. Partea II. Proprietari și acte

Inscrieri privitoare la dreptul de proprietate și alte drepturi reale	Referințe
/	
Act Administrativ nr. TDP 18645, din 09/10/2014 emis de CJSDPAT DOLJ;	
B1	A1
Intabulare, drept de PROPRIETATE, dobandit prin Reconstituire, cota actuala 1/1, cota initiala 1/1	
1) RĂDULEȚ GHEORGHÎȚA	

C. Partea III. SARCINI .

Inscrieri privind dezmembramintele dreptului de proprietate, drepturi reale de garanție și sarcini	Referințe
NU SUNT	


Anexa Nr. 1 La Partea I

Teren

Nr cadastral	Suprafața (mp)*	Observații / Referințe
	2.500	

* Suprafața este determinată în planul de proiecție Stereo 70.

DETALII LINIARE IMOBIL



Date referitoare la teren

Crt	Categorie folosință	Intra vilan	Suprafața (mp)	Tarla	Parcelă	Nr. topo	Observații / Referințe
1	arabil	NU	2.500	25	185	-	

Lungime Segmente

1) Valorile lungimilor segmentelor sunt obținute din proiecție în plan.

Punct început	X / Y	Punct sfârșit	X / Y	Lungime segment (** (m)
1	403.502,432 307.416,212	2	403.303,165 307.312,916	224.449
2	403.303,165 307.312,916	3	403.305,14 307.309,076	4.318
3	403.305,14 307.309,076	4	403.308,306 307.302,918	6.924
4	403.308,306 307.302,918	5	403.503,884 307.404,302	220.294
5	403.503,884 307.404,302	1	403.502,432 307.416,212	11.998

** Lungimile segmentelor sunt determinate în planul de proiecție Stereo 70 și sunt rotunjite la 1 milimetru.

*** Distanța dintre puncte este formată din segmente cumulate ce sunt mai mici decât valoarea 1 milimetru.

Neutilizabil în Circuitul
Civil

**DATE DESPRE IMOBILUL NR. 10421**

Oficiul de Cadastru și Publicitate Imobiliară DOLJ
Biroul de Cadastru și Publicitate Imobiliară Craiova

A. Partea I. Descrierea imobilului

TEREN Extravilan

Adresa: Jud. Dolj, T25, P184

Nr. Crt	Nr cadastral Nr. topografic	Suprafața* (mp)	Observații / Referințe
A1	31416	5.000	Sector cadastral:45 Teren imprejmuit;

B. Partea II. Proprietari și acte

Inscrieri privitoare la dreptul de proprietate și alte drepturi reale	Referințe
51127 / 28/05/2013	
Act Notarial nr. contract de vanzare aut nr 1203, din 28/05/2013 emis de NP Curea Ionel;	
B3	A1
Intabulare, drept de PROPRIETATE, dobandit prin Conventie, cota actuala 1/1, cota initiala 1/1	
1) CRISTEA ROBERT	
2) CRISTEA MONICA	

C. Partea III. SARCINI .

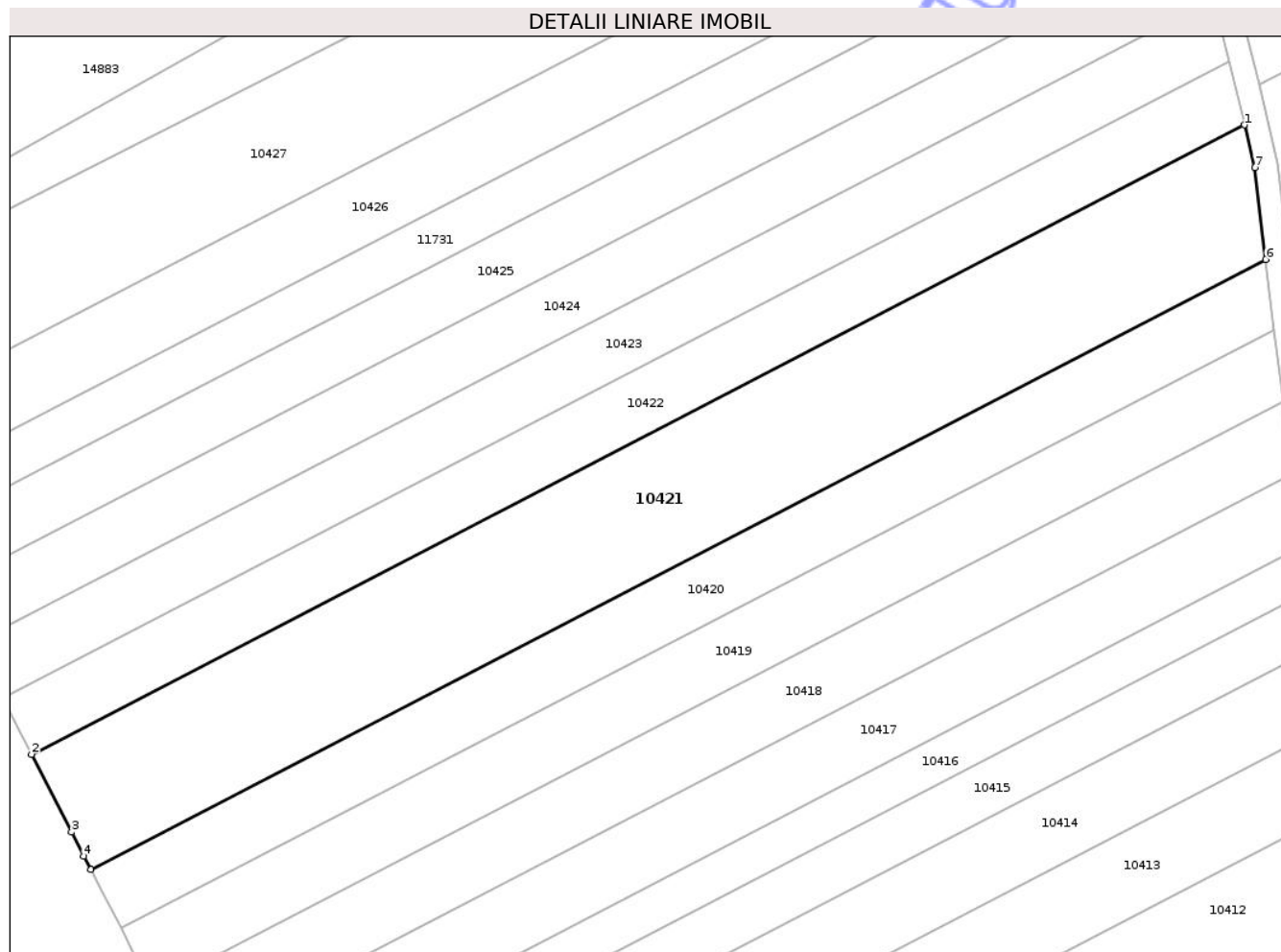
Inscrieri privind dezmembramintele dreptului de proprietate, drepturi reale de garanție și sarcini	Referințe
NU SUNT	

Anexa Nr. 1 La Partea I

Teren

Nr cadastral	Suprafața (mp)*	Observații / Referințe
31416	5.000	

* Suprafața este determinată în planul de proiecție Stereo 70.



Date referitoare la teren

Crt	Categorie folosință	Intra vilan	Suprafața (mp)	Tarla	Parcelă	Nr. topo	Observații / Referințe
1	arabil	NU	5.000	25	184	-	

Lungime Segmente

1) Valorile lungimilor segmentelor sunt obținute din proiecție în plan.

Punct început	X / Y	Punct sfârșit	X / Y	Lungime segment (** (m)
1	403.498,802 307.438,994	2	403.293,152 307.332,39	231.638
2	403.293,152 307.332,39	3	403.299,931 307.319,206	14.825
3	403.299,931 307.319,206	4	403.302,014 307.315,154	4.556
4	403.302,014 307.315,154	5	403.303,165 307.312,916	2.517
5	403.303,165 307.312,916	6	403.502,432 307.416,212	224.449

Punct început	X / Y	Punct sfârșit	X / Y	Lungime segment (** (m)
6	403.502,432 307.416,212	7	403.500,539 307.431,73	15.633
7	403.500,539 307.431,73	1	403.498,802 307.438,994	7.469

** Lungimile segmentelor sunt determinate în planul de proiecție Stereo 70 și sunt rotunjite la 1 milimetru.

*** Distanța dintre puncte este formată din segmente cumulate ce sunt mai mici decât valoarea 1 milimetru.

Neutilizabil în Circuitul Civil

**DATE DESPRE IMOBILUL NR. 10422**

Oficiul de Cadastru și Publicitate Imobiliară DOLJ
Biroul de Cadastru și Publicitate Imobiliară Craiova

A. Partea I. Descrierea imobilului

TEREN Extravilan

Adresa: Jud. Dolj, T25, P183

Nr. Crt	Nr cadastral Nr. topografic	Suprafața* (mp)	Observații / Referințe
A1		2.500	Sector cadastral:45 Teren neimprejmuit;

B. Partea II. Proprietari și acte

Inscrieri privitoare la dreptul de proprietate și alte drepturi reale	Referințe
/	
Act Administrativ nr. TDP 14132, din 28/10/2009 emis de CJSDPAT DOLJ;	
B1	A1
Intabulare, drept de PROPRIETATE, dobandit prin Reconstituire, cota actuala 1/1, cota initiala 1/1	
1) CROITORU IANCU, LIPSA CNP	

C. Partea III. SARCINI .

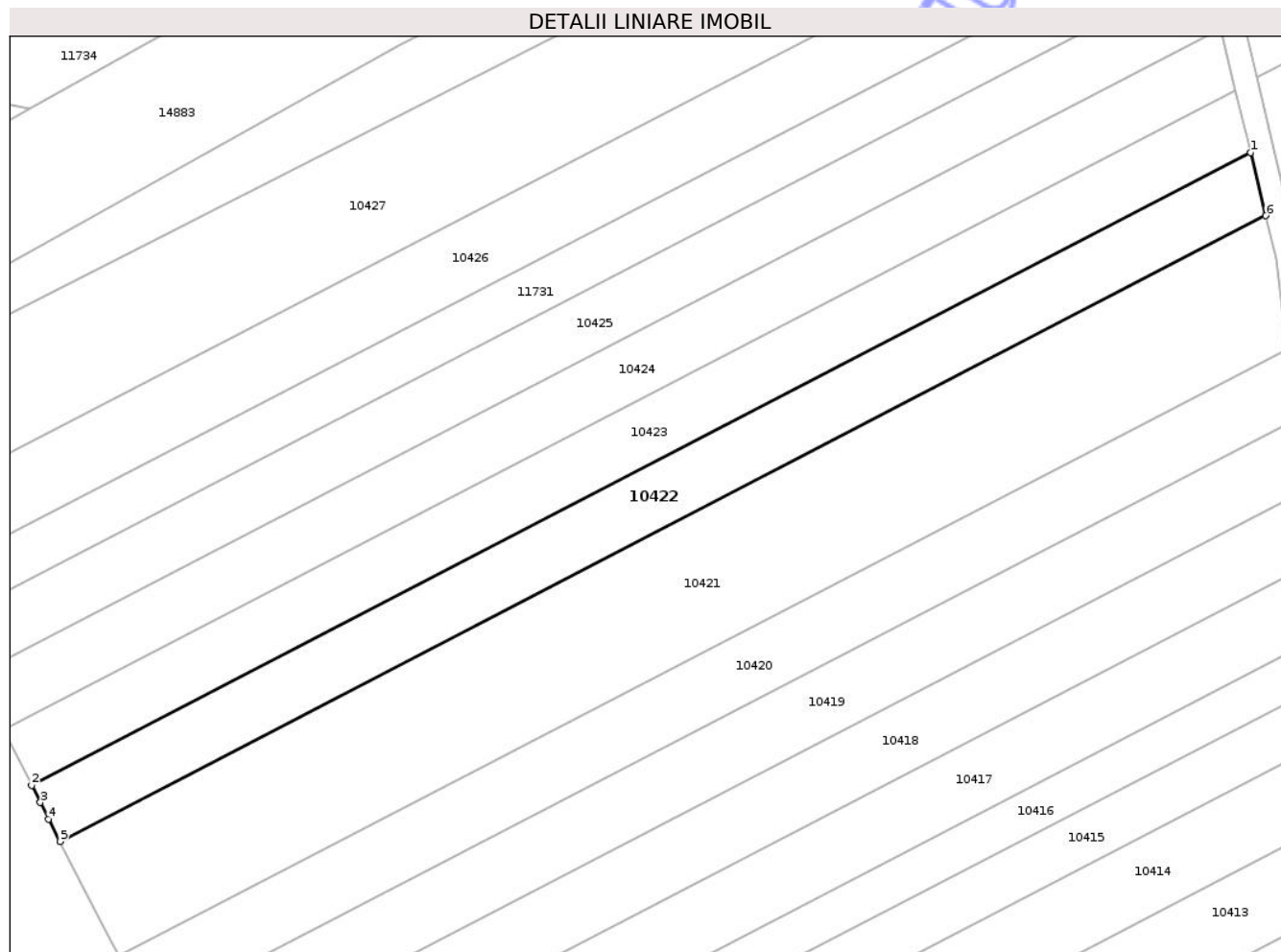
Inscrieri privind dezmembramintele dreptului de proprietate, drepturi reale de garanție și sarcini	Referințe
NU SUNT	

Anexa Nr. 1 La Partea I

Teren

Nr cadastral	Suprafața (mp)*	Observații / Referințe
	2.500	

* Suprafața este determinată în planul de proiecție Stereo 70.



Date referitoare la teren

Crt	Categorie folosință	Intra vilan	Suprafața (mp)	Tarla	Parcelă	Nr. topo	Observații / Referințe
1	arabil	NU	2.500	25	183	-	

Lungime Segmente

1) Valorile lungimilor segmentelor sunt obținute din proiecție în plan.

Punct început	X / Y	Punct sfârșit	X / Y	Lungime segment (** (m)
1	403.496,23 307.449,75	2	403.288,321 307.341,974	234.183
2	403.288,321 307.341,974	3	403.289,783 307.339,033	3.284
3	403.289,783 307.339,033	4	403.291,188 307.336,21	3.153
4	403.291,188 307.336,21	5	403.293,152 307.332,39	4.295
5	403.293,152 307.332,39	6	403.498,802 307.438,994	231.638

Punct început	X / Y	Punct sfârșit	X / Y	Lungime segment (** (m)
6	403.498,802 307.438,994	1	403.496,23 307.449,75	11.059

** Lungimile segmentelor sunt determinate în planul de proiecție Stereo 70 și sunt rotunjite la 1 milimetru.

*** Distanța dintre puncte este formată din segmente cumulate ce sunt mai mici decât valoarea 1 milimetru.

Neutilizabil în Circuitul Civil

**DATE DESPRE IMOBILUL NR. 10423**

Oficiul de Cadastru și Publicitate Imobiliară DOLJ
Biroul de Cadastru și Publicitate Imobiliară Craiova

A. Partea I. Descrierea imobilului

TEREN Extravilan

Adresa: Jud. Dolj, T25, P188

Nr. Crt	Nr cadastral Nr. topografic	Suprafața* (mp)	Observații / Referințe
A1		2.500	Sector cadastral:45 Teren neimprejmuit;

B. Partea II. Proprietari și acte

Inscrieri privitoare la dreptul de proprietate și alte drepturi reale	Referințe
/	
Act Administrativ nr. TDP 636-48423, din 29/07/1993 emis de CJSDPAT DOLJ;	
B1	A1
Intabulare, drept de PROPRIETATE, dobandit prin Reconstituire, cota actuala 1/1, cota initiala 1/1	
1) CROITORU PĂUN, LIPSA CNP	

C. Partea III. SARCINI .

Inscrieri privind dezmembramintele dreptului de proprietate, drepturi reale de garanție și sarcini	Referințe
NU SUNT	


Anexa Nr. 1 La Partea I

Teren

Nr cadastral	Suprafața (mp)*	Observații / Referințe
	2.500	

* Suprafața este determinată în planul de proiecție Stereo 70.

DETALII LINIARE IMOBIL



Date referitoare la teren

Crt	Categorie folosință	Intra vilan	Suprafața (mp)	Tarla	Parcelă	Nr. topo	Observații / Referințe
1	arabil	NU	2.500	25	188	-	

Lungime Segmente

1) Valorile lungimilor segmentelor sunt obținute din proiecție în plan.

Punct început	X / Y	Punct sfârșit	X / Y	Lungime segment (** (m)
1	403.493,685 307.460,393	2	403.283,593 307.351,485	236.642
2	403.283,593 307.351,485	3	403.284,929 307.348,797	3.002
3	403.284,929 307.348,797	4	403.288,321 307.341,974	7.62
4	403.288,321 307.341,974	5	403.496,23 307.449,75	234.183
5	403.496,23 307.449,75	1	403.493,685 307.460,393	10.943

** Lungimile segmentelor sunt determinate în planul de proiecție Stereo 70 și sunt rotunjite la 1 milimetru.

*** Distanța dintre puncte este formată din segmente cumulate ce sunt mai mici decât valoarea 1 milimetru.

Neutilizabil în Circuitul
Civil

**DATE DESPRE IMOBILUL NR. 10424**

Oficiul de Cadastru și Publicitate Imobiliară DOLJ
Biroul de Cadastru și Publicitate Imobiliară Craiova

A. Partea I. Descrierea imobilului

TEREN Extravilan

Adresa: Jud. Dolj, T25, P181

Nr. Crt	Nr cadastral Nr. topografic	Suprafața* (mp)	Observații / Referințe
A1	39218	2.481	Sector cadastral:45 Teren neimprejmuit;

B. Partea II. Proprietari și acte

Inscrieri privitoare la dreptul de proprietate și alte drepturi reale		Referințe
73333 / 02/04/2024		
Act Administrativ nr. TDP nr. 494-48421, din 08/07/1993 emis de COMISIA JUDETEANA DOLJ (TDP nr. 494-48421);		
B1	Intabulare, drept de PROPRIETATE, dobandit prin Reconstituire, cota actuala 1/1, cota initiala 1/1 1) CIUCĂ ILIE	A1

C. Partea III. SARCINI .

Inscrieri privind dezmembramintele dreptului de proprietate, drepturi reale de garanție și sarcini	Referințe
NU SUNT	


Anexa Nr. 1 La Partea I

Teren

Nr cadastral	Suprafața (mp)*	Observații / Referințe
39218	2.481	

* Suprafața este determinată în planul de proiecție Stereo 70.

DETALII LINIARE IMOBIL



Date referitoare la teren

Crt	Categorie folosință	Intra vilan	Suprafața (mp)	Tarla	Parcelă	Nr. topo	Observații / Referințe
1	arabil	NU	2.481	25	181	-	

Lungime Segmente

1) Valorile lungimilor segmentelor sunt obținute din proiecție în plan.

Punct început	X / Y	Punct sfârșit	X / Y	Lungime segment (** (m)
1	403.491,185 307.470,846	2	403.278,948 307.360,827	239.058
2	403.278,948 307.360,827	3	403.280,14 307.358,428	2.679
3	403.280,14 307.358,428	4	403.282,629 307.353,424	5.589
4	403.282,629 307.353,424	5	403.283,593 307.351,485	2.165
5	403.283,593 307.351,485	6	403.493,685 307.460,393	236.642

Punct început	X / Y	Punct sfârșit	X / Y	Lungime segment (** (m)
6	403.493,685 307.460,393	1	403.491,185 307.470,846	10.748

** Lungimile segmentelor sunt determinate în planul de proiecție Stereo 70 și sunt rotunjite la 1 milimetru.

*** Distanța dintre puncte este formată din segmente cumulate ce sunt mai mici decât valoarea 1 milimetru.

Neutilizabil în Circuitul Civil

**DATE DESPRE IMOBILUL NR. 10425**

Oficiul de Cadastru și Publicitate Imobiliară DOLJ
Biroul de Cadastru și Publicitate Imobiliară Craiova

A. Partea I. Descrierea imobilului

TEREN Extravilan

Adresa: Jud. Dolj, T25, P179

Nr. Crt	Nr cadastral Nr. topografic	Suprafața* (mp)	Observații / Referințe
A1		2.500	Sector cadastral:45 Teren neimprejmuit;

B. Partea II. Proprietari și acte

Inscrieri privitoare la dreptul de proprietate și alte drepturi reale	Referințe
/	
Act Administrativ nr. TDP 2677-45363, din 21/01/1997 emis de CJSDPAT DOLJ;	
B1	A1
Intabulare, drept de PROPRIETATE, dobandit prin Reconstituire, cota actuala 1/1, cota initiala 1/1	
1) CREȚU GHEORGHE, LIPSA CNP	

C. Partea III. SARCINI .

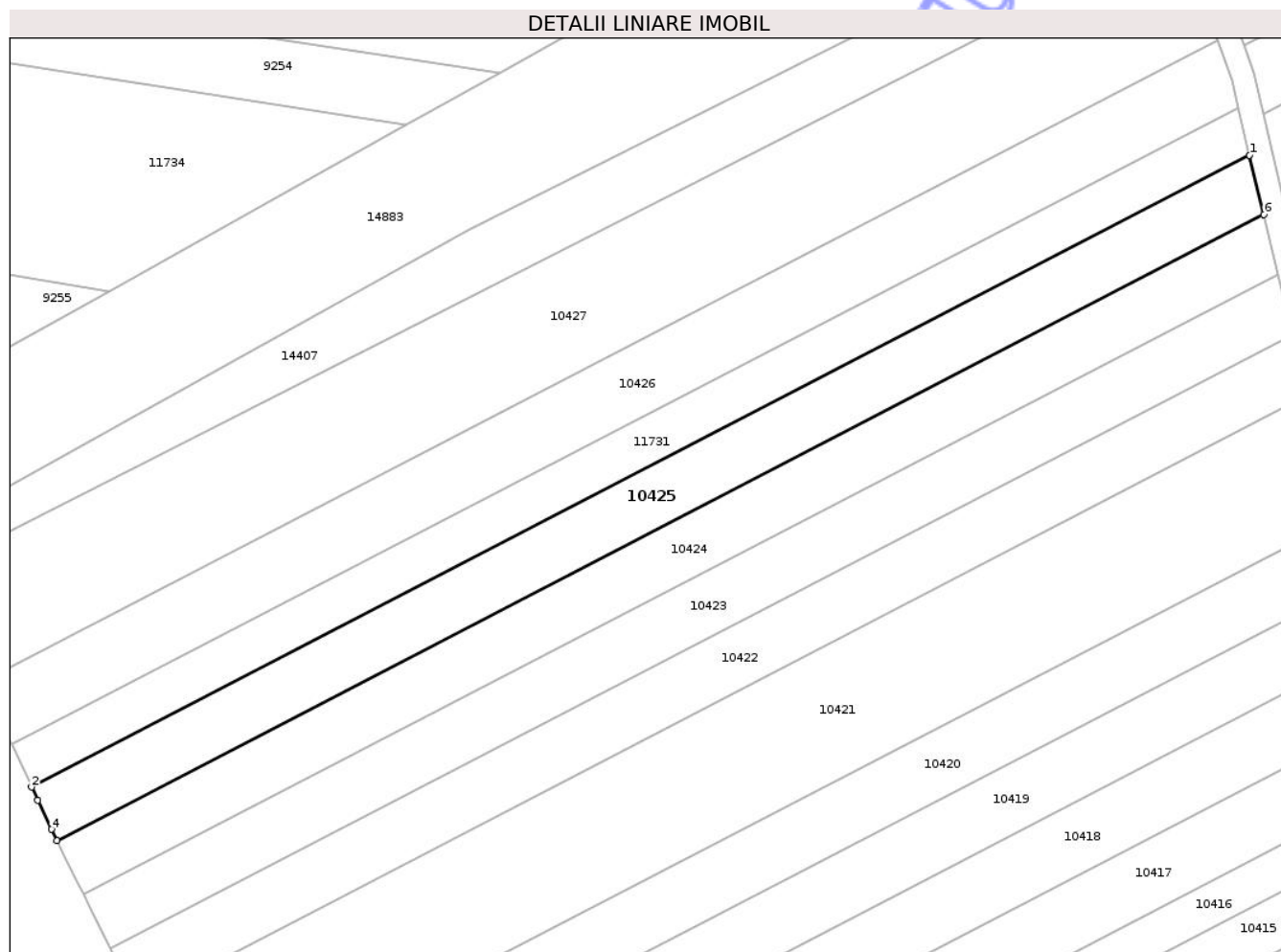
Inscrieri privind dezmembramintele dreptului de proprietate, drepturi reale de garanție și sarcini	Referințe
NU SUNT	

Anexa Nr. 1 La Partea I

Teren

Nr cadastral	Suprafața (mp)*	Observații / Referințe
	2.500	

* Suprafața este determinată în planul de proiecție Stereo 70.



Date referitoare la teren

Crt	Categorie folosință	Intra vilan	Suprafața (mp)	Tarla	Parcelă	Nr. topo	Observații / Referințe
1	arabil	NU	2.500	25	179	-	

Lungime Segmente

1) Valorile lungimilor segmentelor sunt obținute din proiecție în plan.

Punct început	X / Y	Punct sfârșit	X / Y	Lungime segment (** (m)
1	403.488,69 307.481,277	2	403.274,503 307.370,247	241.254
2	403.274,503 307.370,247	3	403.275,58 307.367,931	2.554
3	403.275,58 307.367,931	4	403.277,958 307.362,819	5.638
4	403.277,958 307.362,819	5	403.278,948 307.360,827	2.224
5	403.278,948 307.360,827	6	403.491,185 307.470,846	239.058

Punct început	X / Y	Punct sfârşit	X / Y	Lungime segment (** (m)
6	403.491,185 307.470,846	1	403.488,69 307.481,277	10.725

** Lungimile segmentelor sunt determinate în planul de proiecţie Stereo 70 şi sunt rotunjite la 1 milimetru.

*** Distanţa dintre puncte este formată din segmente cumulate ce sunt mai mici decât valoarea 1 milimetru.

Neutilizabil în Circuitul Civil

**DATE DESPRE IMOBILUL NR. 10427**

Oficiul de Cadastru și Publicitate Imobiliară DOLJ
Biroul de Cadastru și Publicitate Imobiliară Craiova

A. Partea I. Descrierea imobilului

TEREN Extravilan

Adresa: Jud. Dolj, T25, P177

Nr. Crt	Nr cadastral Nr. topografic	Suprafața* (mp)	Observații / Referințe
A1		5.002	Sector cadastral:45 Teren neimprejmuit;

B. Partea II. Proprietari și acte

Inscrieri privitoare la dreptul de proprietate și alte drepturi reale	Referințe
/	
Act Administrativ nr. TDP 1748 45680, din 01/11/1994 emis de CJSDPAT DOLJ;	
B1	A1
Intabulare, drept de PROPRIETATE, dobandit prin Reconstituire, cota actuala 1/1, cota initiala 1/1	
1) VÎNATORU NICLIȚA, LIPSA CNP	
2) VÎNATORU PAUN, LIPSA CNP	
3) VÎNATORU IONEL, LIPSA CNP	

C. Partea III. SARCINI .

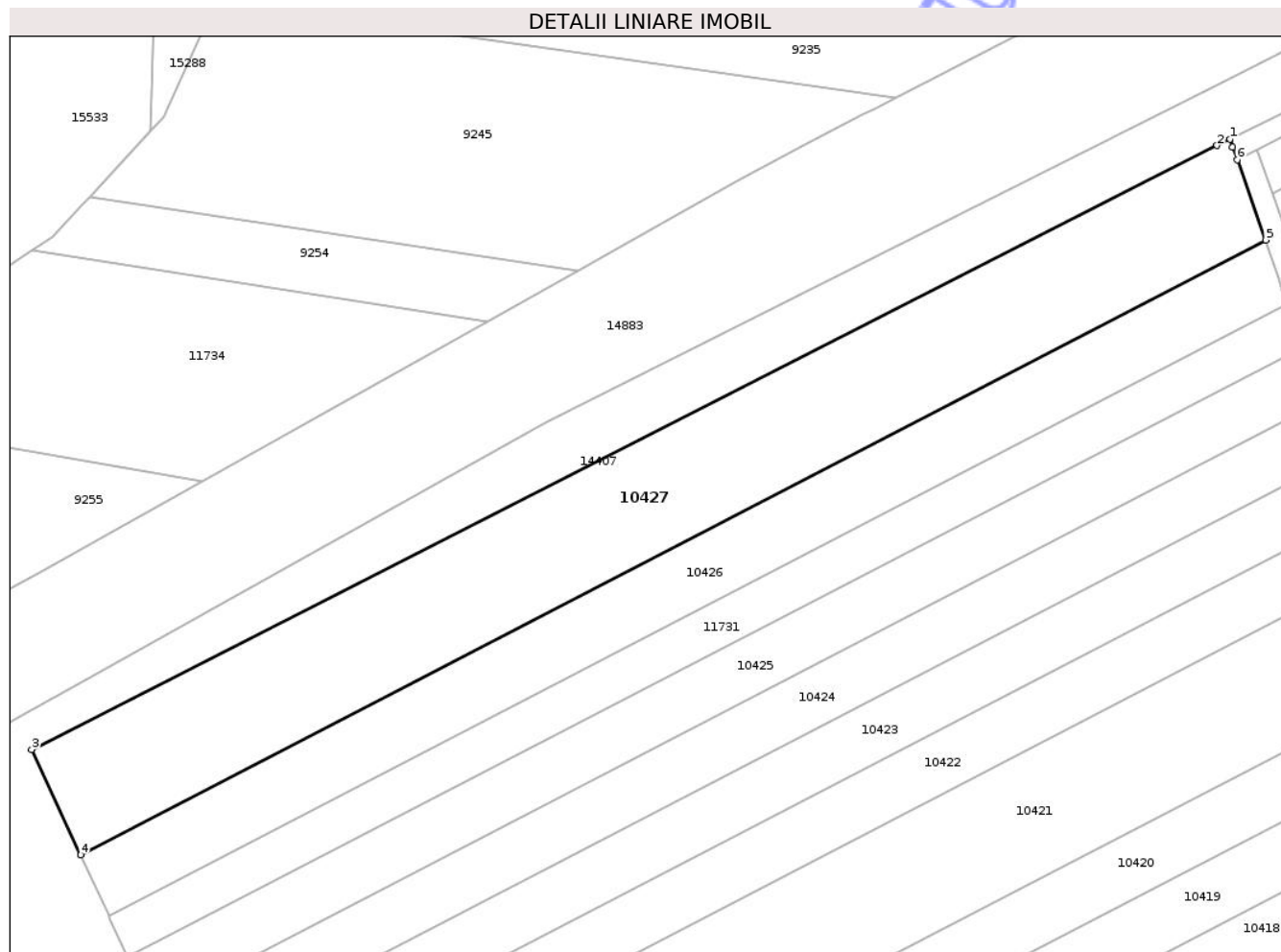
Inscrieri privind dezmembramintele dreptului de proprietate, drepturi reale de garanție și sarcini	Referințe
NU SUNT	

Anexa Nr. 1 La Partea I

Teren

Nr cadastral	Suprafața (mp)*	Observații / Referințe
	5.002	

* Suprafața este determinată în planul de proiecție Stereo 70.



Date referitoare la teren

Crt	Categorie folosință	Intra vilan	Suprafața (mp)	Tarla	Parcelă	Nr. topo	Observații / Referințe
1	arabil	NU	5.002	25	177	-	

Lungime Segmente

1) Valorile lungimilor segmentelor sunt obținute din proiecție în plan.

Punct început	X / Y	Punct sfârșit	X / Y	Lungime segment (** (m)
1	403.476,476 307.519,976	2	403.474,127 307.518,799	2.627
2	403.474,127 307.518,799	3	403.256,844 307.408,23	243.798
3	403.256,844 307.408,23	4	403.265,828 307.388,905	21.311
4	403.265,828 307.388,905	5	403.483,045 307.501,506	244.668
5	403.483,045 307.501,506	6	403.477,82 307.516,195	15.591

Punct început	X / Y	Punct sfârșit	X / Y	Lungime segment (** (m)
6	403.477,82 307.516,195	7	403.476,996 307.518,513	2.46
7	403.476,996 307.518,513	1	403.476,476 307.519,976	1.553

** Lungimile segmentelor sunt determinate în planul de proiecție Stereo 70 și sunt rotunjite la 1 milimetru.

*** Distanța dintre puncte este formată din segmente cumulate ce sunt mai mici decât valoarea 1 milimetru.

Neutilizabil în Circuitul Civil



DATE DESPRE IMOBILUL NR. 10890

Oficiul de Cadastru și Publicitate Imobiliară DOLJ
Biroul de Cadastru și Publicitate Imobiliară Craiova

A. Partea I. Descrierea imobilului

TEREN Extravilan

Adresa: Jud. Dolj, De 204

Nr. Crt	Nr cadastral Nr. topografic	Suprafața* (mp)	Observații / Referințe
A1		1.618	Sector cadastral:45 Teren neimprejmuit;

B. Partea II. Proprietari și acte

Inscrieri privitoare la dreptul de proprietate și alte drepturi reale	Referințe
/	
Act Administrativ nr. Adeverinta de insusire nr.13443, din 22/10/2024 emis de PRIMARIA COMUNEI PODARI;	
B1	Inscrierea posesiei, drept de PROPRIETATE, dobandit prin Lege, cota actuala 1/1, cota initiala 1/1 1) NEIDENTIFICAT NEIDENTIFICAT, CIF:0000000000000
Act Normativ nr. Legea 7, din 13/03/1996 emis de PARLAMENTUL ROMÂNIEI (art.13);	
B2	Se notează mențiunea de proprietar neidentificat

C. Partea III. SARCINI .

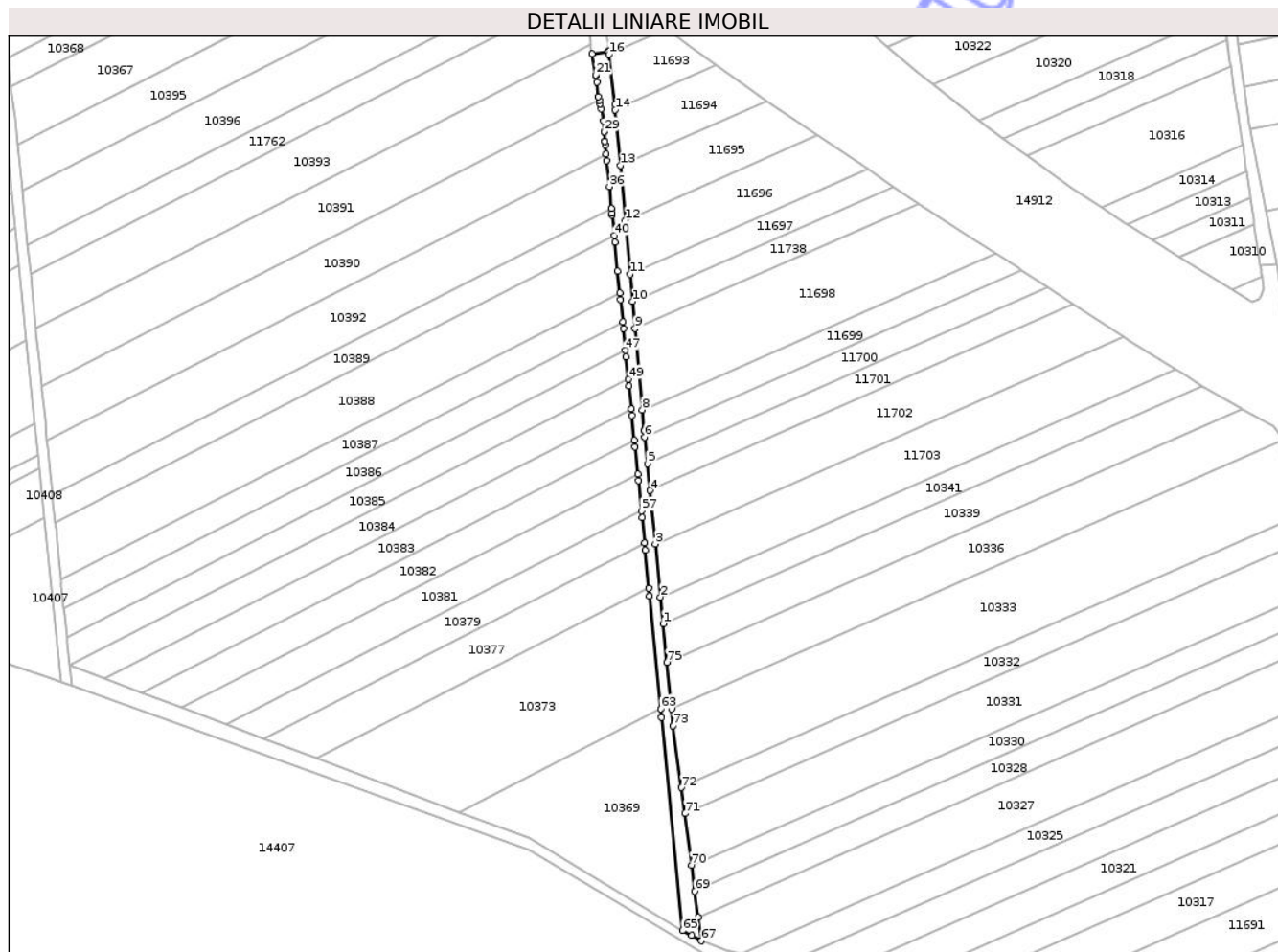
Inscrieri privind dezmembramintele dreptului de proprietate, drepturi reale de garanție și sarcini	Referințe
NU SUNT	

Anexa Nr. 1 La Partea I

Teren

Nr cadastral	Suprafața (mp)*	Observații / Referințe
	1.618	

* Suprafața este determinată în planul de proiecție Stereo 70.



Date referitoare la teren

Crt	Categorie folosință	Intra vilan	Suprafața (mp)	Tarla	Parcelă	Nr. topo	Observații / Referințe
1	drum	NU	1.618	De 204	-	-	

Lungime Segmente

1) Valorile lungimilor segmentelor sunt obținute din proiecție în plan.

Punct început	X / Y	Punct sfârșit	X / Y	Lungime segment
1	403.760,794 307.184,005	2	403.759,789 307.194,233	10.277
4	403.755,755 307.235,265	5	403.754,742 307.245,569	10.354
7	403.753,498 307.258,223	8	403.752,773 307.266,269	8.079
10	403.749,008 307.308,058	11	403.748,061 307.318,57	10.555
13	403.744,284 307.360,491	14	403.742,361 307.381,839	21.434
16	403.739,942 307.403,107	17	403.739,82 307.404,154	1.054
2	403.759,789 307.194,233	3	403.757,774 307.214,722	20.588
5	403.754,742 307.245,569	6	403.753,727 307.255,894	10.375
8	403.752,773 307.266,269	9	403.749,953 307.297,572	31.43
11	403.748,061 307.318,57	12	403.746,196 307.339,272	20.786
14	403.742,361 307.381,839	15	403.742,171 307.383,946	2.116
17	403.739,82 307.404,154	18	403.739,818 307.404,243	0.089
3	403.757,774 307.214,722	4	403.755,755 307.235,265	20.642
6	403.753,727 307.255,894	7	403.753,498 307.258,223	2.34
9	403.749,953 307.297,572	10	403.749,008 307.308,058	10.528
12	403.746,196 307.339,272	13	403.744,284 307.360,491	21.305
15	403.742,171 307.383,946	16	403.739,942 307.403,107	19.29
18	403.739,818 307.404,243	19	403.739,815 307.404,359	0.116

Punct început	X / Y	Punct sfârșit	X / Y	Lungime segment	Punct început	X / Y	Punct sfârșit	X / Y	Lungime segment	Punct început	X / Y	Punct sfârșit	X / Y	Lungime segment
19	403.739,815 307.404,359	20	403.733,375 307.403,48	6.5	20	403.733,375 307.403,48	21	403.734,813 307.395,321	8.285	21	403.734,813 307.395,321	22	403.734,865 307.395,024	0.302
22	403.734,865 307.395,024	23	403.735,315 307.392,472	2.591	23	403.735,315 307.392,472	24	403.735,816 307.386,997	5.498	24	403.735,816 307.386,997	25	403.736,152 307.385,509	1.525
25	403.736,152 307.385,509	26	403.736,451 307.384,187	1.355	26	403.736,451 307.384,187	27	403.736,899 307.382,206	2.031	27	403.736,899 307.382,206	28	403.737,779 307.377,556	4.733
28	403.737,779 307.377,556	29	403.738,083 307.373,443	4.124	29	403.738,083 307.373,443	30	403.738,085 307.373,42	0.023	30	403.738,085 307.373,42	31	403.738,364 307.369,643	3.787
31	403.738,364 307.369,643	32	403.738,367 307.369,621	0.022	32	403.738,367 307.369,621	33	403.738,526 307.368,26	1.37	33	403.738,526 307.368,26	34	403.738,857 307.364,895	3.381
34	403.738,857 307.364,895	35	403.739,109 307.362,336	2.571	35	403.739,109 307.362,336	36	403.740,096 307.352,32	10.065	36	403.740,096 307.352,32	37	403.740,932 307.343,826	8.535
37	403.740,932 307.343,826	38	403.741,12 307.341,919	1.916	38	403.741,12 307.341,919	39	403.741,185 307.341,266	0.656	39	403.741,185 307.341,266	40	403.741,957 307.333,425	7.879
40	403.741,957 307.333,425	41	403.742,209 307.330,865	2.572	41	403.742,209 307.330,865	42	403.743,297 307.319,817	11.101	42	403.743,297 307.319,817	43	403.744,134 307.311,321	8.537
43	403.744,134 307.311,321	44	403.744,386 307.308,761	2.572	44	403.744,386 307.308,761	45	403.745,222 307.300,268	8.534	45	403.745,222 307.300,268	46	403.745,474 307.297,708	2.572
46	403.745,474 307.297,708	47	403.746,311 307.289,214	8.535	47	403.746,311 307.289,214	48	403.746,563 307.286,654	2.572	48	403.746,563 307.286,654	49	403.747,4 307.278,16	8.535
49	403.747,4 307.278,16	50	403.747,652 307.275,599	2.573	50	403.747,652 307.275,599	51	403.748,522 307.266,768	8.874	51	403.748,522 307.266,768	52	403.748,77 307.264,25	2.53
52	403.748,77 307.264,25	53	403.749,717 307.254,636	9.661	53	403.749,717 307.254,636	54	403.749,963 307.252,136	2.512	54	403.749,963 307.252,136	55	403.751,001 307.241,596	10.591
55	403.751,001 307.241,596	56	403.751,249 307.239,078	2.53	56	403.751,249 307.239,078	57	403.752,398 307.227,41	11.724	57	403.752,398 307.227,41	58	403.752,654 307.224,811	2.612
58	403.752,654 307.224,811	59	403.753,621 307.214,994	9.865	59	403.753,621 307.214,994	60	403.753,89 307.212,257	2.75	60	403.753,89 307.212,257	61	403.755,329 307.197,649	14.679
61	403.755,329 307.197,649	62	403.755,63 307.194,59	3.074	62	403.755,63 307.194,59	63	403.759,894 307.151,294	43.505	63	403.759,894 307.151,294	64	403.760,225 307.147,935	3.375
64	403.760,225 307.147,935	65	403.768,308 307.065,865	82.467	65	403.768,308 307.065,865	66	403.771,864 307.063,915	4.056	66	403.771,864 307.063,915	67	403.775,579 307.061,878	4.237
67	403.775,579 307.061,878	68	403.774,367 307.071,073	9.275	68	403.774,367 307.071,073	69	403.773,056 307.081,011	10.024	69	403.773,056 307.081,011	70	403.771,745 307.090,957	10.032
70	403.771,745 307.090,957	71	403.769,116 307.110,896	20.112	71	403.769,116 307.110,896	72	403.767,797 307.120,898	10.089	72	403.767,797 307.120,898	73	403.764,659 307.144,694	24.002
73	403.764,659 307.144,694	74	403.764,03 307.151,09	6.427	74	403.764,03 307.151,09	75	403.762,264 307.169,05	18.047	75	403.762,264 307.169,05	1	403.760,794 307.184,005	15.027

** Lungimile segmentelor sunt determinate în planul de proiecție Stereo 70 și sunt rotunjite la 1 milimetru.

*** Distanța dintre puncte este formată din segmente cumulate ce sunt mai mici decât valoarea 1 milimetru.



DATE DESPRE IMOBILUL NR. 10945

Oficiul de Cadastru și Publicitate Imobiliară DOLJ
Biroul de Cadastru și Publicitate Imobiliară Craiova

A. Partea I. Descrierea imobilului

TEREN Extravilan

Adresa: Jud. Dolj, De 358/1

Nr. Crt	Nr cadastral Nr. topografic	Suprafața* (mp)	Observații / Referințe
A1		2.732	Sector cadastral:45 Teren neimprejmuit;

B. Partea II. Proprietari și acte

Inscrieri privitoare la dreptul de proprietate și alte drepturi reale	Referințe
/	
Act Administrativ nr. Adeverinta de insusire nr.13443, din 22/10/2024 emis de PRIMARIA COMUNEI PODARI;	
B1	Inscrierea posesiei, drept de PROPRIETATE, dobandit prin Lege, cota actuala 1/1, cota initiala 1/1 1) NEIDENTIFICAT NEIDENTIFICAT, CIF:0000000000000
Act Normativ nr. Legea 7, din 13/03/1996 emis de PARLAMENTUL ROMÂNIEI (art.13);	
B2	Se notează mențiunea de proprietar neidentificat

C. Partea III. SARCINI .

Inscrieri privind dezmembramintele dreptului de proprietate, drepturi reale de garanție și sarcini	Referințe
NU SUNT	

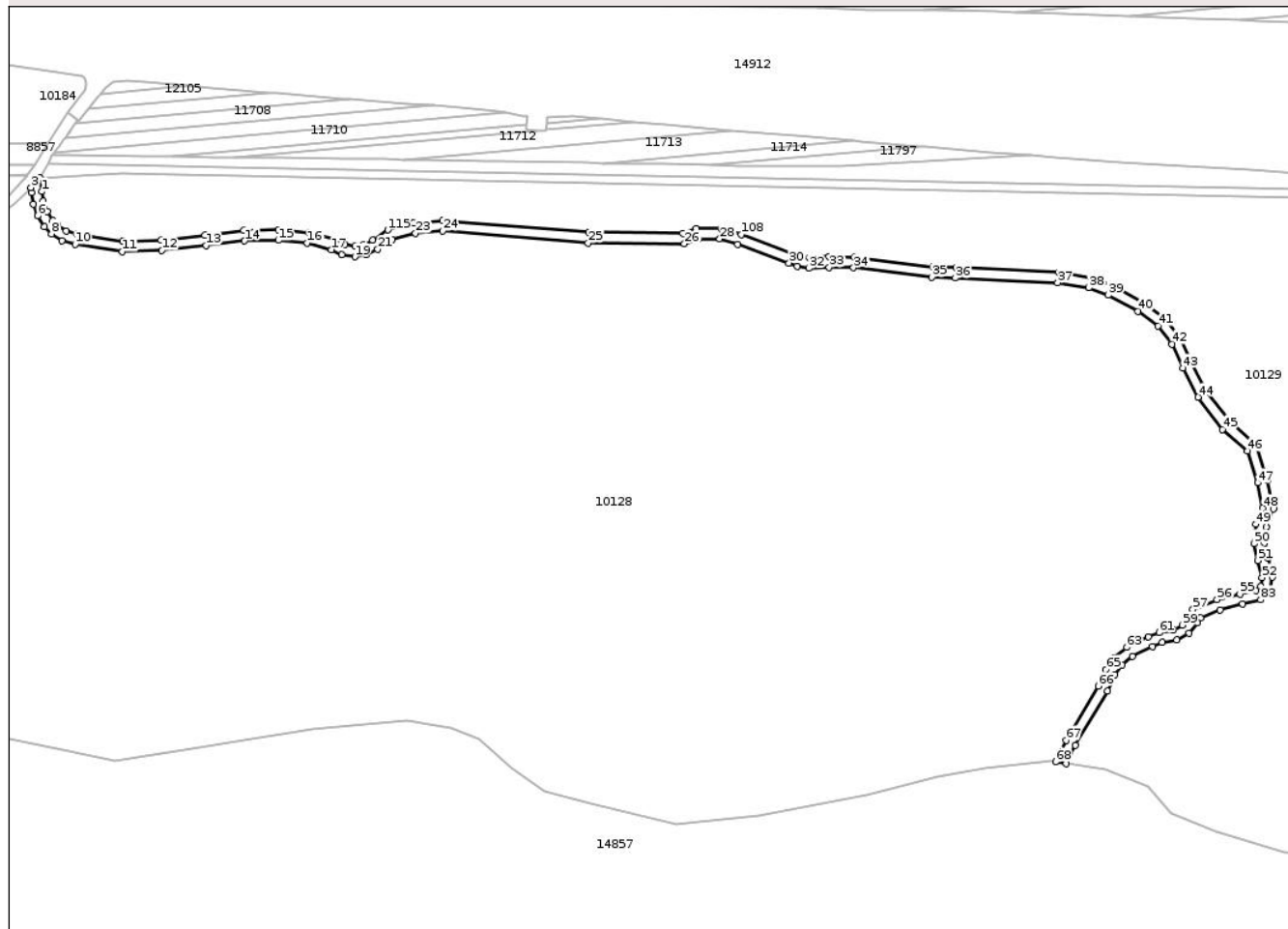
Anexa Nr. 1 La Partea I

Teren

Nr cadastral	Suprafața (mp)*	Observații / Referințe
	2.732	

* Suprafața este determinată în planul de proiecție Stereo 70.

DETALII LINIARE IMOBIL



Date referitoare la teren

Crt	Categorie folosință	Intravilan	Suprafața (mp)	Tarla	Parcelă	Nr. topo	Observații / Referințe
1	drum	NU	2.732	De 358/1	-	-	

Lungime Segmente

1) Valorile lungimilor segmentelor sunt obținute din proiecție în plan.

Punct început	X / Y	Punct sfârșit	X / Y	Lungime segment
1	404.587,41 307.014,539	2	404.586,937 307.019,737	5.219
4	404.583,431 307.014,066	5	404.584,196 307.009,766	4.368
7	404.588,495 307.000,976	8	404.591,171 306.998,301	3.784
10	404.600,343 306.994,383	11	404.618,497 306.991,421	18.394
13	404.650,697 306.993,905	14	404.665,507 306.995,625	14.91
16	404.689,68 306.994,861	17	404.698,853 306.992,281	9.529
2	404.586,937 307.019,737	3	404.583,306 307.016,127	5.12
5	404.584,196 307.009,766	6	404.585,916 307.005,276	4.808
8	404.591,171 306.998,301	9	404.595,279 306.995,721	4.851
11	404.618,497 306.991,421	12	404.633,689 306.991,994	15.203
14	404.665,507 306.995,625	15	404.678,501 306.995,816	12.995
17	404.698,853 306.992,281	18	404.702,961 306.990,37	4.531
3	404.583,306 307.016,127	4	404.583,431 307.014,066	2.065
6	404.585,916 307.005,276	7	404.588,495 307.000,976	5.014
9	404.595,279 306.995,721	10	404.600,343 306.994,383	5.238
12	404.633,689 306.991,994	13	404.650,697 306.993,905	17.115
15	404.678,501 306.995,816	16	404.689,68 306.994,861	11.22
18	404.702,961 306.990,37	19	404.708,025 306.989,51	5.137

Punct început	X / Y	Punct sfârșit	X / Y	Lungime segment	Punct început	X / Y	Punct sfârșit	X / Y	Lungime segment	Punct început	X / Y	Punct sfârșit	X / Y	Lungime segment
19	404.708,025 306.989,51	20	404.712,23 306.990,275	4.274	20	404.712,23 306.990,275	21	404.716,816 306.992,377	5.045	21	404.716,816 306.992,377	22	404.722,358 306.996,103	6.678
22	404.722,358 306.996,103	23	404.731,339 306.998,492	9.293	23	404.731,339 306.998,492	24	404.741,849 306.999,447	10.553	24	404.741,849 306.999,447	25	404.797,745 306.994,861	56.084
25	404.797,745 306.994,861	26	404.834,817 306.994,479	37.074	26	404.834,817 306.994,479	27	404.840,072 306.996,39	5.592	27	404.840,072 306.996,39	28	404.848,385 306.996,39	8.313
28	404.848,385 306.996,39	29	404.855,36 306.994,288	7.285	29	404.855,36 306.994,288	30	404.875,043 306.987,121	20.947	30	404.875,043 306.987,121	31	404.878,196 306.985,784	3.425
31	404.878,196 306.985,784	32	404.882,686 306.985,115	4.54	32	404.882,686 306.985,115	33	404.890,521 306.985,497	7.844	33	404.890,521 306.985,497	34	404.899,885 306.985,306	9.366
34	404.899,885 306.985,306	35	404.930,078 306.981,675	30.411	35	404.930,078 306.981,675	36	404.939,059 306.981,389	8.986	36	404.939,059 306.981,389	37	404.978,425 306.979,478	39.412
37	404.978,425 306.979,478	38	404.990,464 306.977,567	12.19	38	404.990,464 306.977,567	39	404.997,917 306.974,796	7.951	39	404.997,917 306.974,796	40	405.009,382 306.968,585	13.039
40	405.009,382 306.968,585	41	405.017,026 306.962,948	9.498	41	405.017,026 306.962,948	42	405.022,472 306.955,973	8.849	42	405.022,472 306.955,973	43	405.026,581 306.946,8	10.051
43	405.026,581 306.946,8	44	405.032,409 306.935,621	12.607	44	405.032,409 306.935,621	45	405.041,869 306.923,2	15.613	45	405.041,869 306.923,2	46	405.051,519 306.914,792	12.799
46	405.051,519 306.914,792	47	405.055,341 306.902,657	12.723	47	405.055,341 306.902,657	48	405.057,347 306.893,007	9.856	48	405.057,347 306.893,007	49	405.054,672 306.886,701	6.85
49	405.054,672 306.886,701	50	405.054,003 306.879,248	7.483	50	405.054,003 306.879,248	51	405.055,532 306.872,847	6.581	51	405.055,532 306.872,847	52	405.057,061 306.866,254	6.768
52	405.057,061 306.866,254	53	405.056,487 306.862,814	3.488	53	405.056,487 306.862,814	54	405.054,768 306.861,381	2.238	54	405.054,768 306.861,381	55	405.048,557 306.859,948	6.374
55	405.048,557 306.859,948	56	405.039,767 306.857,655	9.084	56	405.039,767 306.857,655	57	405.030,498 306.854,024	9.955	57	405.030,498 306.854,024	58	405.028,97 306.851,062	3.333
58	405.028,97 306.851,062	59	405.026,39 306.848,004	4.001	59	405.026,39 306.848,004	60	405.022,855 306.846,093	4.018	60	405.022,855 306.846,093	61	405.017,504 306.845,138	5.436
61	405.017,504 306.845,138	62	405.013,3 306.843,514	4.507	62	405.013,3 306.843,514	63	405.004,987 306.839,405	9.273	63	405.004,987 306.839,405	64	405.000,21 306.835,488	6.178
64	405.000,21 306.835,488	65	404.996,961 306.830,901	5.621	65	404.996,961 306.830,901	66	404.993,999 306.824,595	6.967	66	404.993,999 306.824,595	67	404.981,674 306.803,765	24.203
67	404.981,674 306.803,765	68	404.977,673 306.795,474	9.206	68	404.977,673 306.795,474	69	404.981,765 306.794,847	4.14	69	404.981,765 306.794,847	70	404.985,197 306.801,865	7.812
70	404.985,197 306.801,865	71	404.997,539 306.822,722	24.235	71	404.997,539 306.822,722	72	405.000,431 306.828,879	6.802	72	405.000,431 306.828,879	73	405.003,163 306.832,736	4.727
73	405.003,163 306.832,736	74	405.007,17 306.836,022	5.182	74	405.007,17 306.836,022	75	405.014,91 306.839,847	8.634	75	405.014,91 306.839,847	76	405.018,586 306.841,268	3.941
76	405.018,586 306.841,268	77	405.024,191 306.842,269	5.694	77	405.024,191 306.842,269	78	405.028,958 306.844,846	5.419	78	405.028,958 306.844,846	79	405.032,317 306.848,827	5.209
79	405.032,317 306.848,827	80	405.033,361 306.850,849	2.276	80	405.033,361 306.850,849	81	405.041,005 306.853,844	8.21	81	405.041,005 306.853,844	82	405.049,512 306.856,063	8.792
82	405.049,512 306.856,063	83	405.056,596 306.857,698	7.27	83	405.056,596 306.857,698	84	405.060,189 306.860,692	4.677	84	405.060,189 306.860,692	85	405.061,137 306.866,382	5.768
85	405.061,137 306.866,382	86	405.059,426 306.873,763	7.577	86	405.059,426 306.873,763	87	405.058,046 306.879,542	5.941	87	405.058,046 306.879,542	88	405.058,6 306.885,717	6.2
88	405.058,6 306.885,717	89	405.061,518 306.892,597	7.473	89	405.061,518 306.892,597	90	405.059,216 306.903,668	11.308	90	405.059,216 306.903,668	91	405.054,996 306.917,068	14.049
91	405.054,996 306.917,068	92	405.044,804 306.925,948	13.518	92	405.044,804 306.925,948	93	405.035,798 306.937,773	14.864	93	405.035,798 306.937,773	94	405.030,183 306.948,544	12.147
94	405.030,183 306.948,544	95	405.025,924 306.958,052	10.418	95	405.025,924 306.958,052	96	405.019,842 306.965,842	9.883	96	405.019,842 306.965,842	97	405.011,532 306.971,97	10.325
97	405.011,532 306.971,97	98	404.999,574 306.978,447	13.599	98	404.999,574 306.978,447	99	404.991,485 306.981,455	8.63	99	404.991,485 306.981,455	100	404.978,837 306.983,462	12.806
100	404.978,837 306.983,462	101	404.939,22 306.985,386	39.664	101	404.939,22 306.985,386	102	404.930,381 306.985,668	8.843	102	404.930,381 306.985,668	103	404.900,165 306.989,301	30.434
103	404.900,165 306.989,301	104	404.890,465 306.989,499	9.702	104	404.890,465 306.989,499	105	404.882,885 306.989,129	7.589	105	404.882,885 306.989,129	106	404.879,289 306.989,665	3.636
106	404.879,289 306.989,665	107	404.876,509 306.990,845	3.02	107	404.876,509 306.990,845	108	404.856,622 306.998,085	21.164	108	404.856,622 306.998,085	109	404.848,974 307.000,39	7.988
109	404.848,974 307.000,39	110	404.839,367 307.000,39	9.607	110	404.839,367 307.000,39	111	404.834,132 306.998,486	5.57	111	404.834,132 306.998,486	112	404.797,929 306.998,859	36.205
112	404.797,929 306.998,859	113	404.741,832 307.003,462	56.286	113	404.741,832 307.003,462	114	404.730,639 307.002,445	11.239	114	404.730,639 307.002,445	115	404.720,682 306.999,796	10.303
115	404.720,682 306.999,796	116	404.714,854 306.995,877	7.023	116	404.714,854 306.995,877	117	404.711,02 306.994,12	4.217	117	404.711,02 306.994,12	118	404.708,002 306.993,571	3.068

Punct început	X / Y	Punct sfârşit	X / Y	Lungime segment	Punct început	X / Y	Punct sfârşit	X / Y	Lungime segment	Punct început	X / Y	Punct sfârşit	X / Y	Lungime segment
118	404.708,002 306.993,571	119	404.704,161 306.994,224	3.896	119	404.704,161 306.994,224	120	404.700,247 306.996,044	4.316	120	404.700,247 306.996,044	121	404.690,398 306.998,814	10.231
121	404.690,398 306.998,814	122	404.678,642 306.999,819	11.799	122	404.678,642 306.999,819	123	404.665,246 306.999,622	13.397	123	404.665,246 306.999,622	124	404.650,243 306.997,88	15.104
124	404.650,243 306.997,88	125	404.633,39 306.995,986	16.959	125	404.633,39 306.995,986	126	404.618,746 306.995,433	14.654	126	404.618,746 306.995,433	127	404.601,178 306.998,3	17.8
127	404.601,178 306.998,3	128	404.596,89 306.999,432	4.435	128	404.596,89 306.999,432	129	404.593,68 307.001,448	3.791	129	404.593,68 307.001,448	130	404.591,672 307.003,456	2.84
130	404.591,672 307.003,456	131	404.589,526 307.007,033	4.171	131	404.589,526 307.007,033	132	404.588,067 307.010,841	4.078	132	404.588,067 307.010,841	1	404.587,41 307.014,539	3.756

** Lungimile segmentelor sunt determinate în planul de proiecţie Stereo 70 şi sunt rotunjite la 1 milimetru.

*** Distanţa dintre puncte este formată din segmente cumulate ce sunt mai mici decât valoarea 1 milimetru.

Neutilizabil în Circuitul Civil

**DATE DESPRE IMOBILUL NR. 11651**

Oficiul de Cadastru și Publicitate Imobiliară DOLJ
Biroul de Cadastru și Publicitate Imobiliară Craiova

A. Partea I. Descrierea imobilului

TEREN Extravilan

Adresa: Jud. Dolj, T25, P30

Nr. Crt	Nr cadastral Nr. topografic	Suprafața* (mp)	Observații / Referințe
A1	31575	135	Sector cadastral:45 Teren neimprejmuit; Diferenta de suprafata de 2365 se regasese astfel: 240 mp in coridorul de expropriere cu NC 38532 si 2125 mp la ID-ul 10193

B. Partea II. Proprietari și acte

Inscrieri privitoare la dreptul de proprietate și alte drepturi reale	Referințe
41502 / 17/04/2015	
Act Notarial nr. contract de vanzare aut nr 517, din 16/04/2015 emis de GAGEATU ILEANA-MADALINA;	
B9	A1
Intabulare, drept de PROPRIETATE, dobandit prin Conventie, cota actuala 1/1, cota initiala 1/1	
1) IORDACHE MARIUS	
2) IORDACHE CARMEN MARINELA	

C. Partea III. SARCINI .

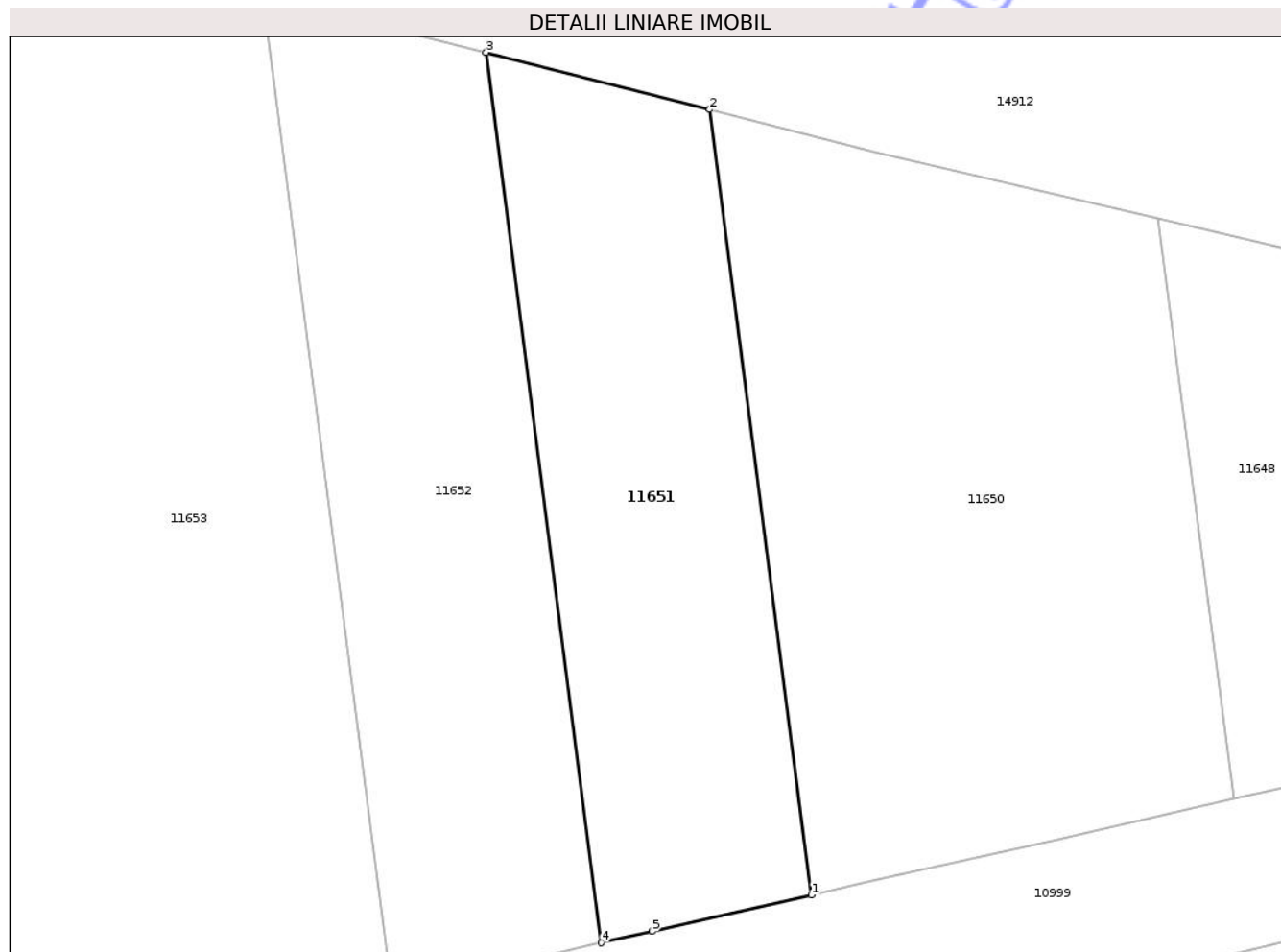
Inscrieri privind dezmembramintele dreptului de proprietate, drepturi reale de garanție și sarcini	Referințe
NU SUNT	

Anexa Nr. 1 La Partea I

Teren

Nr cadastral	Suprafața (mp)*	Observații / Referințe
31575	135	Diferența de suprafața de 2365 se regăsește astfel: 240 mp în coridorul de expropriere cu NC 38532 și 2125 mp la ID-ul 10193

* Suprafața este determinată în planul de proiecție Stereo 70.



Date referitoare la teren

Crt	Categorie folosință	Intra vilan	Suprafața (mp)	Tarla	Parcelă	Nr. topo	Observații / Referințe
1	arabil	NU	135	25	30	-	

Lungime Segmente

1) Valorile lungimilor segmentelor sunt obținute din proiecție în plan.

Punct început	X / Y	Punct sfârșit	X / Y	Lungime segment (** (m)
1	404.401,864 307.075,673	2	404.399,09 307.097,116	21.622
2	404.399,09 307.097,116	3	404.392,985 307.098,676	6.301
3	404.392,985 307.098,676	4	404.396,13 307.074,37	24.509
4	404.396,13 307.074,37	5	404.397,521 307.074,686	1.426
5	404.397,521 307.074,686	1	404.401,864 307.075,673	4.454

** Lungimile segmentelor sunt determinate în planul de proiecție Stereo 70 și sunt rotunjite la 1 milimetru.

*** Distanța dintre puncte este formată din segmente cumulate ce sunt mai mici decât valoarea 1 milimetru.

Neutilizabil în Circuitul
Civil

**DATE DESPRE IMOBILUL NR. 10328**

Oficiul de Cadastru și Publicitate Imobiliară DOLJ
Biroul de Cadastru și Publicitate Imobiliară Craiova

A. Partea I. Descrierea imobilului

TEREN Extravilan

Nr. CF vechi:2057
Nr. cadastral vechi:1930

Adresa: Jud. Dolj, T25, P137

Nr. Crt	Nr cadastral Nr. topografic	Suprafața* (mp)	Observații / Referințe
A1	33688	2.500	Sector cadastral:45 Teren neimprejmuit;

B. Partea II. Proprietari și acte

Inscrieri privitoare la dreptul de proprietate și alte drepturi reale		Referințe
71319 / 17/09/2008		
Act Notarial nr. 3467, din 01/01/2008 emis de NP Defta E.;		
B1	Intabulare, drept de PROPRIETATE, dobandit prin Conventie, cota actuala 1/2, cota initiala 1/2 1) VRAJITORU IONEL, LIPSA CNP	A1
227102 / 02/11/2020		
Hotarare Judecatoreasca nr. Sentinta Civila nr. 2117, din 09/03/2020 emis de JUDECATORIA CRAIOVA in dosar nr. 16428/215/2019;		
B2	se noteaza schimbarea numelui proprietarei de sub B1 din VRAJITORU CORNELIA in PETRE CORNELIA	A1
Act Notarial nr. Act de partaj voluntar aut nr. 2980, din 30/10/2020 emis de Defta Florentin Leonard;		
B3	Se notează faptul că proprietarii dețin imobilul înscris în cartea funciară în cotele-părți menționate în dreptul fiecăruia, astfel:VRAJITORU IONEL -cota de 1/2 si PETRE CORNELIA -cota de 1/2	A1
B4	Intabulare, drept de PROPRIETATE, dobandit prin Conventie, cota actuala 1/2, cota initiala 1/2 1) VRAJITORU IONEL	A1

C. Partea III. SARCINI .

Inscrieri privind dezmembramintele dreptului de proprietate, drepturi reale de garanție și sarcini	Referințe
NU SUNT	

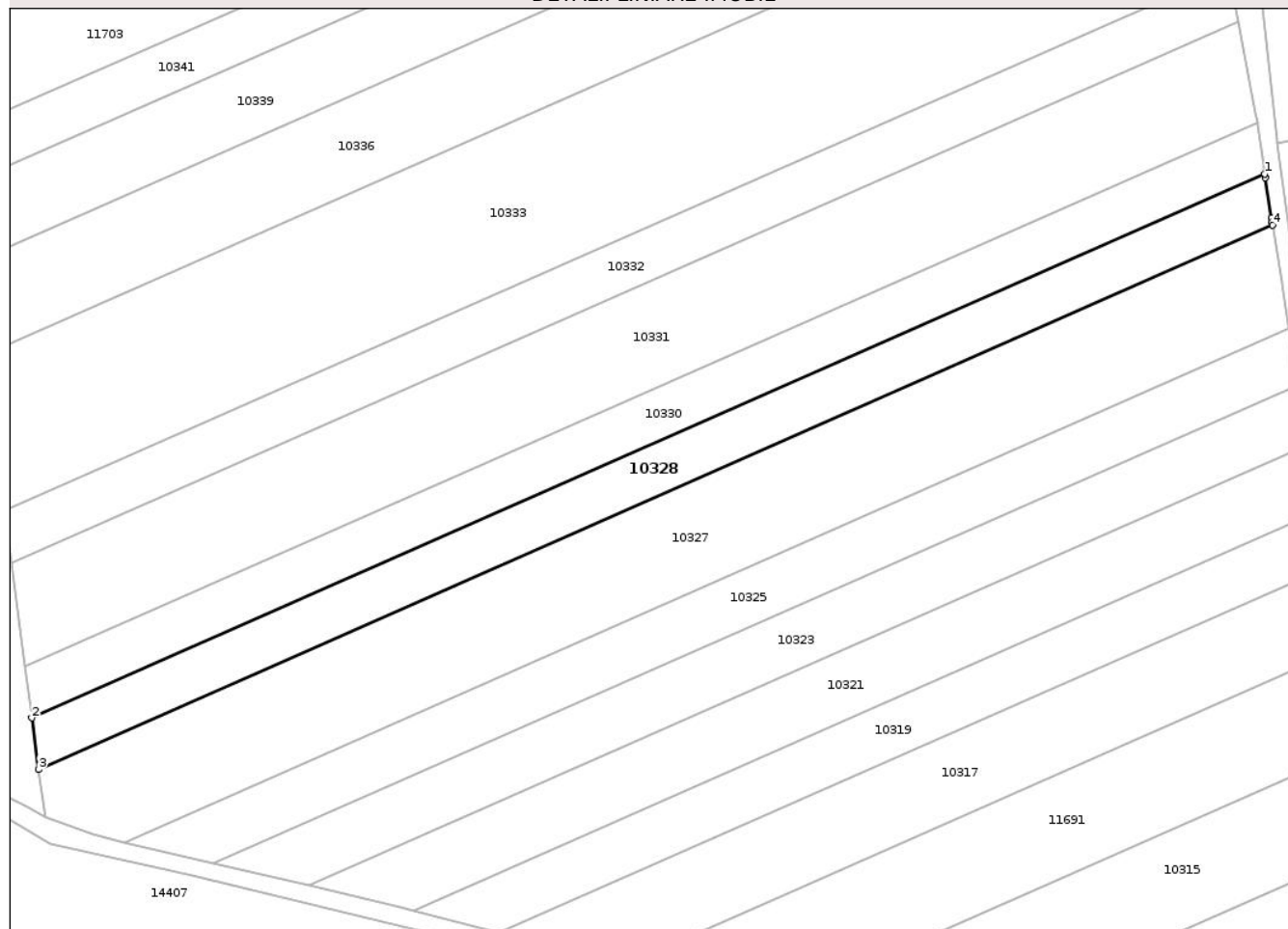
Anexa Nr. 1 La Partea I

Teren

Nr cadastral	Suprafața (mp)*	Observații / Referințe
33688	2.500	

* Suprafața este determinată în planul de proiecție Stereo 70.

DETALII LINIARE IMOBIL



Date referitoare la teren

Crt	Categorie folosință	Intra vilan	Suprafața (mp)	Tarla	Parcelă	Nr. topo	Observații / Referințe
1	arabil	NU	2.500	25	137	-	

Lungime Segmente

1) Valorile lungimilor segmentelor sunt obținute din proiecție în plan.

Punct început	X / Y	Punct sfârșit	X / Y	Lungime segment (** (m)
1	404.010,673 307.185,763	2	403.773,056 307.081,011	259.682
2	403.773,056 307.081,011	3	403.774,367 307.071,073	10.024
3	403.774,367 307.071,073	4	404.012,201 307.175,92	259.919
4	404.012,201 307.175,92	5	404.012,12 307.176,44	0.526
5	404.012,12 307.176,44	6	404.011,979 307.177,349	0.92

Punct început	X / Y	Punct sfârșit	X / Y	Lungime segment (** (m)
6	404.011,979 307.177,349	7	404.010,792 307.184,998	7.741
7	404.010,792 307.184,998	1	404.010,673 307.185,763	0.774

** Lungimile segmentelor sunt determinate în planul de proiecție Stereo 70 și sunt rotunjite la 1 milimetru.

*** Distanța dintre puncte este formată din segmente cumulate ce sunt mai mici decât valoarea 1 milimetru.

Neutilizabil în Circuitul Civil

**DATE DESPRE IMOBILUL NR. 10332**

Oficiul de Cadastru și Publicitate Imobiliară DOLJ
Biroul de Cadastru și Publicitate Imobiliară Craiova

A. Partea I. Descrierea imobilului

TEREN Extravilan

Nr. CF vechi:2070
Nr. cadastral vechi:1953

Adresa: Jud. Dolj, T25, P133

Nr. Crt	Nr cadastral Nr. topografic	Suprafața* (mp)	Observații / Referințe
A1	33289	2.500	Sector cadastral:45 Teren neimprejmuit;

B. Partea II. Proprietari și acte

Inscrieri privitoare la dreptul de proprietate și alte drepturi reale		Referințe
72240 / 19/09/2008		
Act Notarial nr. aut. nr. 3545, din 19/09/2008 emis de NP DEFTA FLORENTIN L.;		
B1	Intabulare, drept de PROPRIETATE, dobandit prin Conventie, cota actuala 1/2, cota initiala 1/2 1) VRAJITORU IONEL, LIPSA CNP	A1
227143 / 02/11/2020		
Hotarare Judecatoreasca nr. SC NR. 2117, DOSAR NR. 16428/215/2019, din 09/03/2020 emis de JUDECATORIA CRAIOVA;		
B3	se noteaza schimbarea numelui proprietarului de sub B1 din VRAJITORU CORNELIA in PETRE CORNELIA	A1
Act Notarial nr. ACT DE PARTAJ VOLUNTAR SI DE STABILIRE COTE DE CONTRIBUTIE AUT. NR. 2980, din 30/10/2020 emis de Defta Florentin Leonard;		
B4	Se notează faptul că proprietarii dețin imobilul înscris în cartea funciară în cote-părți astfel: VRAJITORU IONEL cota de 1/2 sub B1.1, PETRE CORNELIA cota de 1/2 sub B1.2	A1
B5	Intabulare, drept de PROPRIETATE, dobandit prin lesire Din Indiviziune, cota actuala 1/2, cota initiala 1/2 1) VRAJITORU IONEL	A1

C. Partea III. SARCINI .

Inscrieri privind dezmembramintele dreptului de proprietate, drepturi reale de garanție și sarcini	Referințe
NU SUNT	

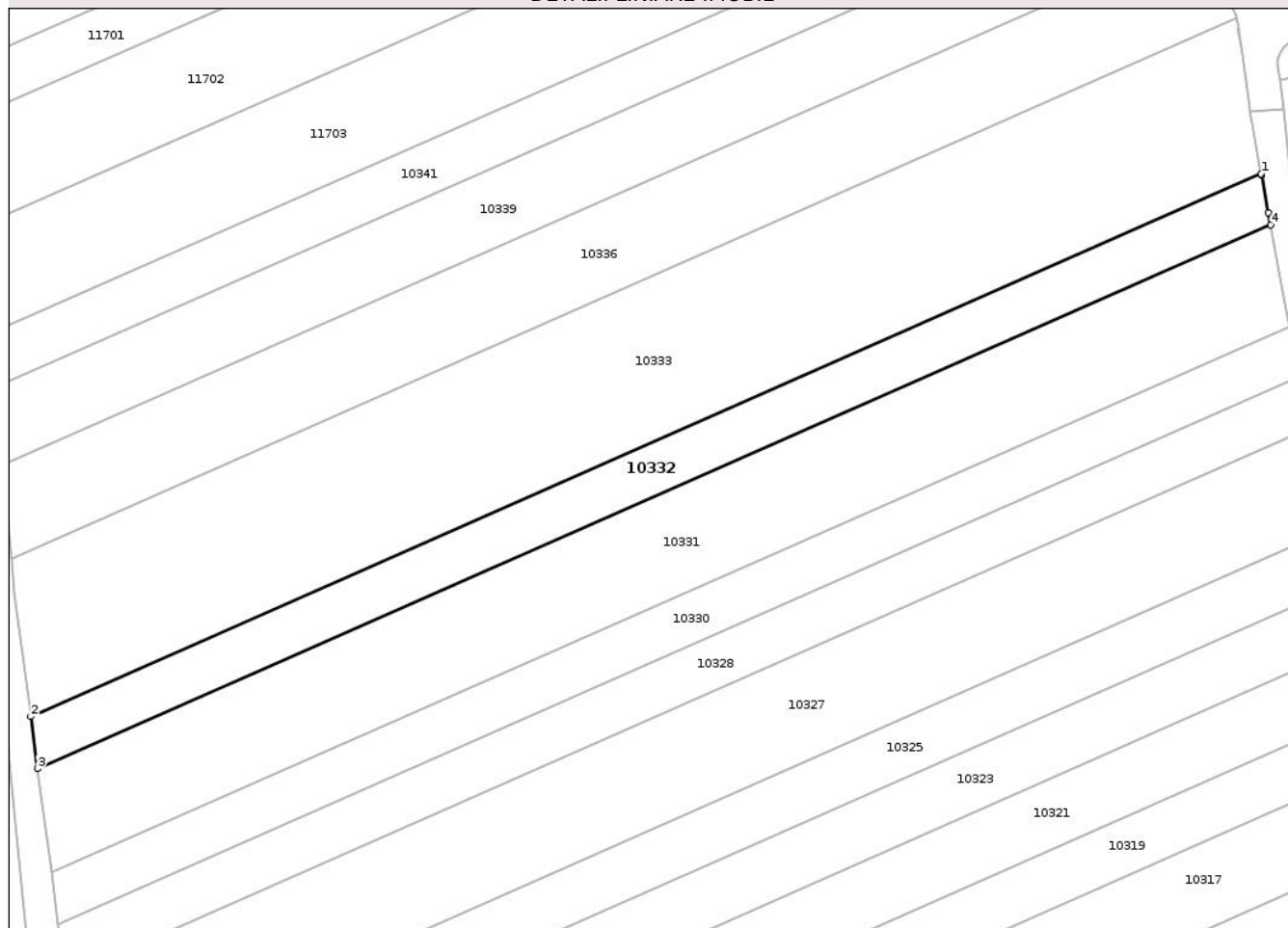
Anexa Nr. 1 La Partea I

Teren

Nr cadastral	Suprafața (mp)*	Observații / Referințe
33289	2.500	

* Suprafața este determinată în planul de proiecție Stereo 70.

DETALII LINIARE IMOBIL



Date referitoare la teren

Crt	Categorie folosință	Intra vilan	Suprafața (mp)	Tarla	Parcelă	Nr. topo	Observații / Referințe
1	arabil	NU	2.500	25	133	-	

Lungime Segmente

1) Valorile lungimilor segmentelor sunt obținute din proiecție în plan.

Punct început	X / Y	Punct sfârșit	X / Y	Lungime segment (** (m)
1	404.003,776 307.224,928	2	403.767,797 307.120,898	257.892
2	403.767,797 307.120,898	3	403.769,116 307.110,896	10.089
3	403.769,116 307.110,896	4	404.005,6 307.215,149	258.444
4	404.005,6 307.215,149	5	404.005,166 307.217,475	2.366
5	404.005,166 307.217,475	6	404.003,818 307.224,702	7.352

Punct început	X / Y	Punct sfârşit	X / Y	Lungime segment (** (m)
6	404.003,818 307.224,702	1	404.003,776 307.224,928	0.23

** Lungimile segmentelor sunt determinate în planul de proiecţie Stereo 70 şi sunt rotunjite la 1 milimetru.

*** Distanţa dintre puncte este formată din segmente cumulate ce sunt mai mici decât valoarea 1 milimetru.

Neutilizabil în Circuitul Civil

**DATE DESPRE IMOBILUL NR. 10417**

Oficiul de Cadastru și Publicitate Imobiliară DOLJ
Biroul de Cadastru și Publicitate Imobiliară Craiova

A. Partea I. Descrierea imobilului

TEREN Extravilan

Nr. CF vechi:1932
Nr. cadastral vechi:1871

Adresa: Jud. Dolj, T25, P188

Nr. Crt	Nr cadastral Nr. topografic	Suprafața* (mp)	Observații / Referințe
A1	33716	2.455	Sector cadastral:45 Teren neimprejmuit;

B. Partea II. Proprietari și acte

Inscrieri privitoare la dreptul de proprietate și alte drepturi reale		Referințe
59818 / 06/08/2008		
Act Notarial nr. AUT 1020, din 04/08/2008 emis de NP CERNOBAI CE;		
B1	Intabulare, drept de PROPRIETATE, dobandit prin Conventie, cota actuala 1/2, cota initiala 1/2 1) VRAJITORU IONEL	A1
227133 / 02/11/2020		
Hotarare Judecatoreasca nr. 2117, din 09/03/2020 emis de JUDECATORIA CRAIOVA - dosar nr. 16428/215/2019;		
B2	Se noteaza schimbarea numelui proprietarului tabular de sub B.1.2 din 'Vrajitoru' in 'Petre'	A1
Act Notarial nr. PARTAJ AUT.2980, din 30/10/2020 emis de Defta Florentin Leonard;		
B3	se notează faptul că proprietarii de sub B 1 dețin imobilul înscris în cartea funciară în cotele-părți menționate în dreptul fiecăruia, astfel: Vrajitoru Ionel - cota de 1/2 și Vrajitoru Cornelia - cota de 1/2	A1
B4	Intabulare, drept de PROPRIETATE, dobandit prin Conventie, cota actuala 1/2, cota initiala 1/2 1) VRAJITORU IONEL	A1

C. Partea III. SARCINI .

Inscrieri privind dezmembramintele dreptului de proprietate, drepturi reale de garanție și sarcini	Referințe
NU SUNT	


Anexa Nr. 1 La Partea I

Teren

Nr cadastral	Suprafața (mp)*	Observații / Referințe
33716	2.455	

* Suprafața este determinată în planul de proiecție Stereo 70.

DETALII LINIARE IMOBIL



Date referitoare la teren

Crt	Categorie folosință	Intravilan	Suprafața (mp)	Tarla	Parcelă	Nr. topo	Observații / Referințe
1	arabil	NU	2.455	25	188	-	

Lungime Segmente

1) Valorile lungimilor segmentelor sunt obținute din proiecție în plan.

Punct început	X / Y	Punct sfârșit	X / Y	Lungime segment (** (m)
1	403.506,864 307.379,867	2	403.319,098 307.282,532	211.495
2	403.319,098 307.282,532	3	403.321,589 307.277,921	5.241
3	403.321,589 307.277,921	4	403.324,136 307.273,208	5.357
4	403.324,136 307.273,208	5	403.324,751 307.272,238	1.149
5	403.324,751 307.272,238	6	403.508,158 307.367,312	206.585

Punct început	X / Y	Punct sfârșit	X / Y	Lungime segment (** (m)
6	403.508,158 307.367,312	7	403.507,075 307.378,139	10.881
7	403.507,075 307.378,139	1	403.506,864 307.379,867	1.741

** Lungimile segmentelor sunt determinate în planul de proiecție Stereo 70 și sunt rotunjite la 1 milimetru.

*** Distanța dintre puncte este formată din segmente cumulate ce sunt mai mici decât valoarea 1 milimetru.

Neutilizabil în Circuitul Civil

**DATE DESPRE IMOBILUL NR. 11653**

Oficiul de Cadastru și Publicitate Imobiliară DOLJ
Biroul de Cadastru și Publicitate Imobiliară Craiova

A. Partea I. Descrierea imobilului

TEREN Extravilan

Nr. CF vechi:1233
Nr. cadastral vechi:1585

Adresa: Jud. Dolj, T25, P31

Nr. Crt	Nr cadastral Nr. topografic	Suprafața* (mp)	Observații / Referințe
A1	32050	764	Sector cadastral:45 Teren neimprejmuit; Diferenta de suprafata de 9236 mp se regaseste astfel: 950 mp in coridorul de expropriere cu NC 38532 si 8286 mp la ID-ul 10197

B. Partea II. Proprietari și acte

Inscrieri privitoare la dreptul de proprietate și alte drepturi reale		Referințe
20159 / 16/03/2007		
Act Notarial nr. 739/2007, din 01/01/2007 emis de BNP Gageatu Ilie;		
B1	Intabulare, drept de PROPRIETATE, dobandit prin Conventie, cota actuala 4/5, cota initiala 4/5 1) FRASIE SAVU BOGDAN OBSERVATII: (provenita din conversia CF 1233)	A1
122146 / 01/10/2014		
Act Notarial nr. ACT DE LICHIDARE A REGIMULUI COMUNITATII LEGALE 1548, din 30/09/2014 emis de Gageatu Ilie;		
B2	Se notează menționarea cotelor-părți asupra imobilului înscris în cartea funciară, astfel: FRASIE SAVU BOGDAN - cota de 4/5 și OTOVESCU MARIA CRISTINA- cota de 1/5	A1
Act Notarial nr. ACT DE PARTAJ VOLUNTAR AUT NR 1549, din 30/09/2014 emis de Gageatu Ilie;		
B3	Intabulare, drept de PROPRIETATE, dobandit prin Conventie, cota actuala 1/5, cota initiala 1/5 1) FRASIE SAVU BOGDAN	A1

C. Partea III. SARCINI .

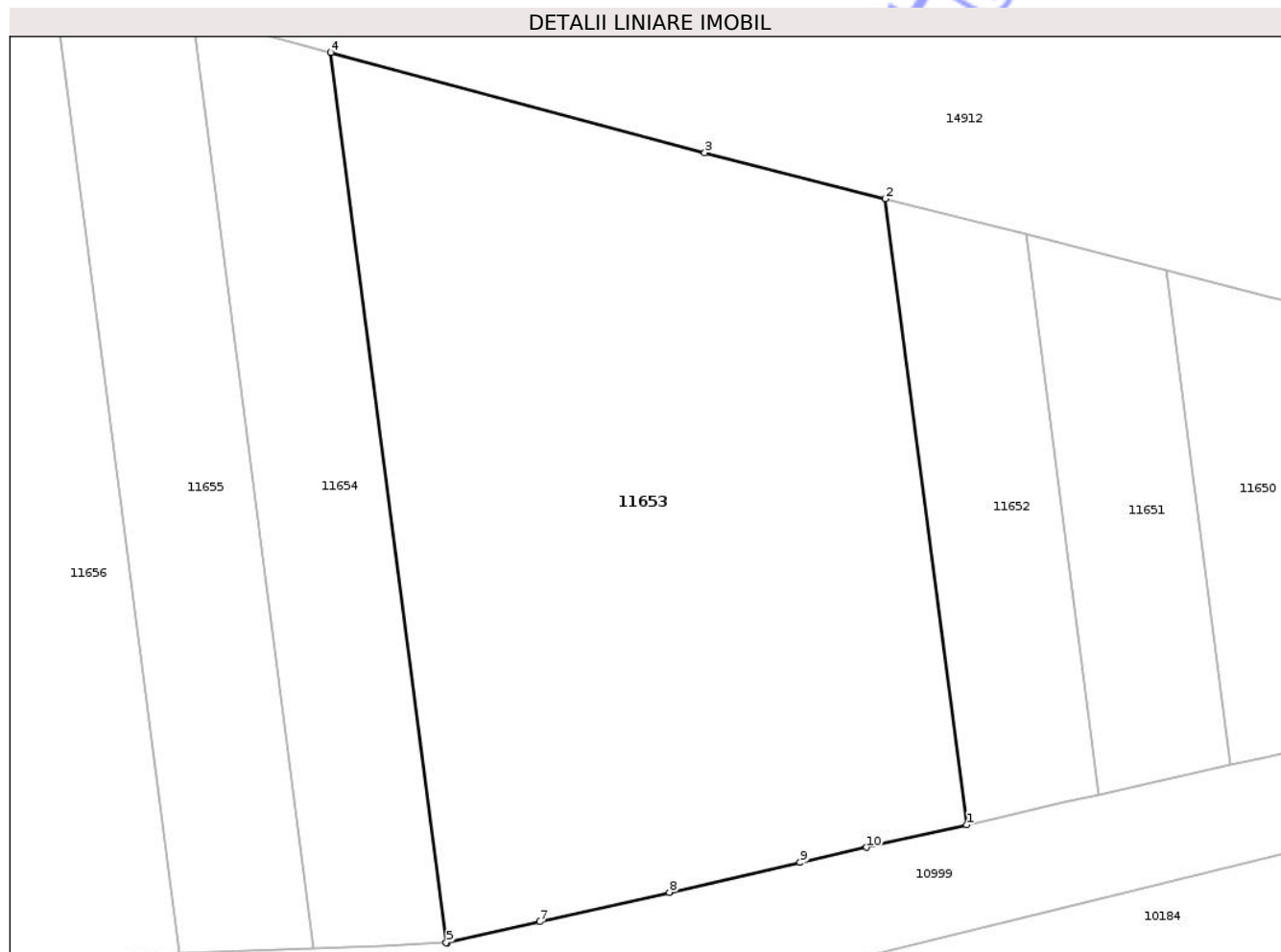
Inscrieri privind dezmembramintele dreptului de proprietate, drepturi reale de garanție și sarcini	Referințe
NU SUNT	

Anexa Nr. 1 La Partea I

Teren

Nr cadastral	Suprafața (mp)*	Observații / Referințe
32050	764	Diferența de suprafață de 9236 mp se regăsește astfel: 950 mp în coridorul de expropriere cu NC 38532 și 8286 mp la ID-ul 10197

* Suprafața este determinată în planul de proiecție Stereo 70.



Date referitoare la teren

Crt	Categorie folosință	Intra vilan	Suprafața (mp)	Tarla	Parcelă	Nr. topo	Observații / Referințe
1	arabil	NU	764	25	31	-	

Lungime Segmente

1) Valorile lungimilor segmentelor sunt obținute din proiecție în plan.

Punct început	X / Y	Punct sfârșit	X / Y	Lungime segment (** (m)
1	404.390,413 307.073,071	2	404.386,898 307.100,231	27.387
2	404.386,898 307.100,231	3	404.379,063 307.102,232	8.086
3	404.379,063 307.102,232	4	404.362,839 307.106,583	16.797
4	404.362,839 307.106,583	5	404.367,837 307.067,951	38.954
5	404.367,837 307.067,951	6	404.367,891 307.067,953	0.054

Punct început	X / Y	Punct sfârșit	X / Y	Lungime segment (** (m)
6	404.367,891 307.067,953	7	404.371,904 307.068,865	4.115
7	404.371,904 307.068,865	8	404.377,518 307.070,141	5.757
8	404.377,518 307.070,141	9	404.383,197 307.071,431	5.824
9	404.383,197 307.071,431	10	404.386,087 307.072,088	2.964
10	404.386,087 307.072,088	1	404.390,413 307.073,071	4.436

** Lungimile segmentelor sunt determinate în planul de proiecție Stereo 70 și sunt rotunjite la 1 milimetru.

*** Distanța dintre puncte este formată din segmente cumulate ce sunt mai mici decât valoarea 1 milimetru.

Neutilizabil în Circuitul Civil

**DATE DESPRE IMOBILUL NR. 10317**

Oficiul de Cadastru și Publicitate Imobiliară DOLJ
Biroul de Cadastru și Publicitate Imobiliară Craiova

A. Partea I. Descrierea imobilului

TEREN Extravilan

Nr. CF vechi:1918
Nr. cadastral vechi:1848

Adresa: Jud. Dolj, T25, P143

Nr. Crt	Nr cadastral Nr. topografic	Suprafața* (mp)	Observații / Referințe
A1	33721	2.500	Sector cadastral:45 Teren neimprejmuit;

B. Partea II. Proprietari și acte

Inscrieri privitoare la dreptul de proprietate și alte drepturi reale		Referințe
44691 / 17/06/2006		
Act Notarial nr. AUT 717, din 13/06/2008 emis de NP CERNOBAI EMIL (conexat cu 44693/17.06.2008);		
B1	Intabulare, drept de PROPRIETATE, dobandit prin Conventie, cota actuala 1/2, cota initiala 1/2 1) VRAJITORU IONEL, LIPSA CNP	A1
227110 / 02/11/2020		
Hotarare Judecatoreasca nr. SC NR 2117, din 09/03/2020 emis de JUDECATORIA CRAIOVA;		
B2	se noteaza schimbarea numelui proprietarei de sub B1.2 din VRAJITORU CORNELIA in PETRE CORNELIA	A1
Act Notarial nr. PARTAJ 2980, din 30/10/2020 emis de Defta Florentin Leonard;		
B3	Se notează faptul că proprietarii dețin imobilul înscris în cartea funciară în cotele-părți menționate în dreptul fiecăruia, astfel: VRAJITORU IONEL cota de 1/2 și PETRE CORNELIA cota de 1/2	A1
B4	Intabulare, drept de PROPRIETATE, dobandit prin Conventie, cota actuala 1/2, cota initiala 1/2 1) VRAJITORU IONEL	A1

C. Partea III. SARCINI .

Inscrieri privind dezmembramintele dreptului de proprietate, drepturi reale de garanție și sarcini	Referințe
NU SUNT	

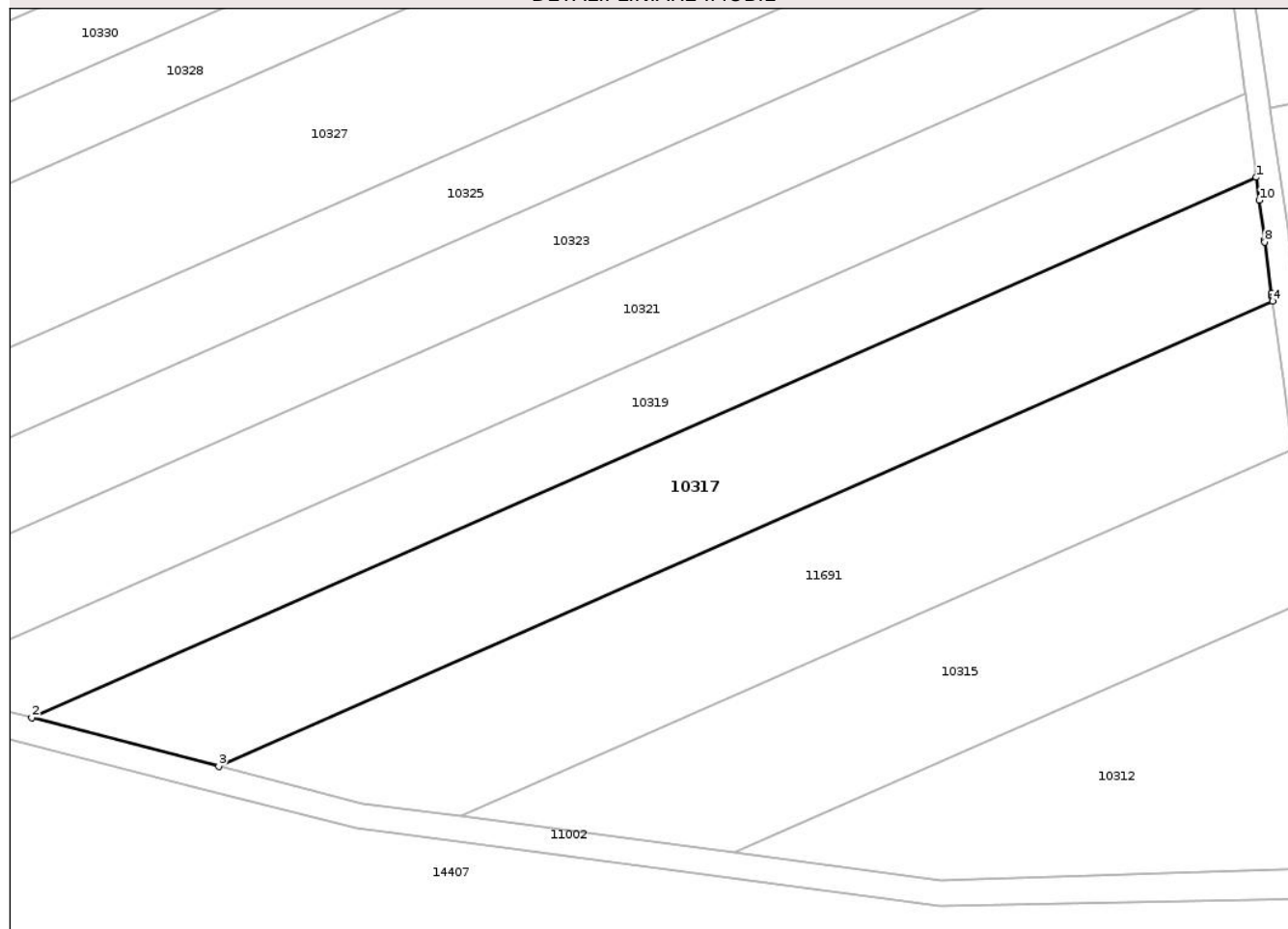
Anexa Nr. 1 La Partea I

Teren

Nr cadastral	Suprafața (mp)*	Observații / Referințe
33721	2.500	

* Suprafața este determinată în planul de proiecție Stereo 70.

DETALII LINIARE IMOBIL



Date referitoare la teren

Crt	Categorie folosință	Intra vilan	Suprafața (mp)	Tarla	Parcelă	Nr. topo	Observații / Referințe
1	arabil	NU	2.500	25	143	-	

Lungime Segmente

1) Valorile lungimilor segmentelor sunt obținute din proiecție în plan.

Punct început	X / Y	Punct sfârșit	X / Y	Lungime segment (** (m)
1	404.021,705 307.109,634	2	403.863,086 307.039,708	173.348
2	403.863,086 307.039,708	3	403.887,302 307.033,44	25.014
3	403.887,302 307.033,44	4	404.023,833 307.093,629	149.209
4	404.023,833 307.093,629	5	404.023,795 307.093,92	0.293
5	404.023,795 307.093,92	6	404.023,758 307.094,201	0.283

Punct început	X / Y	Punct sfârşit	X / Y	Lungime segment (** (m)
6	404.023,758 307.094,201	7	404.023,704 307.094,607	0.41
7	404.023,704 307.094,607	8	404.022,816 307.101,277	6.729
8	404.022,816 307.101,277	9	404.022,775 307.101,586	0.312
9	404.022,775 307.101,586	10	404.022,1 307.106,666	5.125
10	404.022,1 307.106,666	1	404.021,705 307.109,634	2.994

** Lungimile segmentelor sunt determinate în planul de proiecție Stereo 70 și sunt rotunjite la 1 milimetru.

*** Distanța dintre puncte este formată din segmente cumulate ce sunt mai mici decât valoarea 1 milimetru.

Neutilizabil în Circuitul Civil

**DATE DESPRE IMOBILUL NR. 11650**

Oficiul de Cadastru și Publicitate Imobiliară DOLJ
Biroul de Cadastru și Publicitate Imobiliară Craiova

A. Partea I. Descrierea imobilului

TEREN Extravilan

Adresa: Jud. Dolj, T25, P120

Nr. Crt	Nr cadastral Nr. topografic	Suprafața* (mp)	Observații / Referințe
A1		221	Sector cadastral:45 Teren neimprejmuit; Diferenta de suprafata de 4779 se regasese astfel: 481 mp in coridorul de expropriere cu NC 38532 si 4298 mp la ID-ul 10191

B. Partea II. Proprietari și acte

Inscrieri privitoare la dreptul de proprietate și alte drepturi reale	Referințe
/	
Act Administrativ nr. TDP 603-48423, din 22/07/1993 emis de CJSDPAT DOLJ;	
B1	A1
Intabulare, drept de PROPRIETATE, dobandit prin Reconstituire, cota actuala 1/1, cota initiala 1/1 1) RADU GHEORGHE, LIPSA CNP	

C. Partea III. SARCINI .

Inscrieri privind dezmembramintele dreptului de proprietate, drepturi reale de garanție și sarcini	Referințe
NU SUNT	

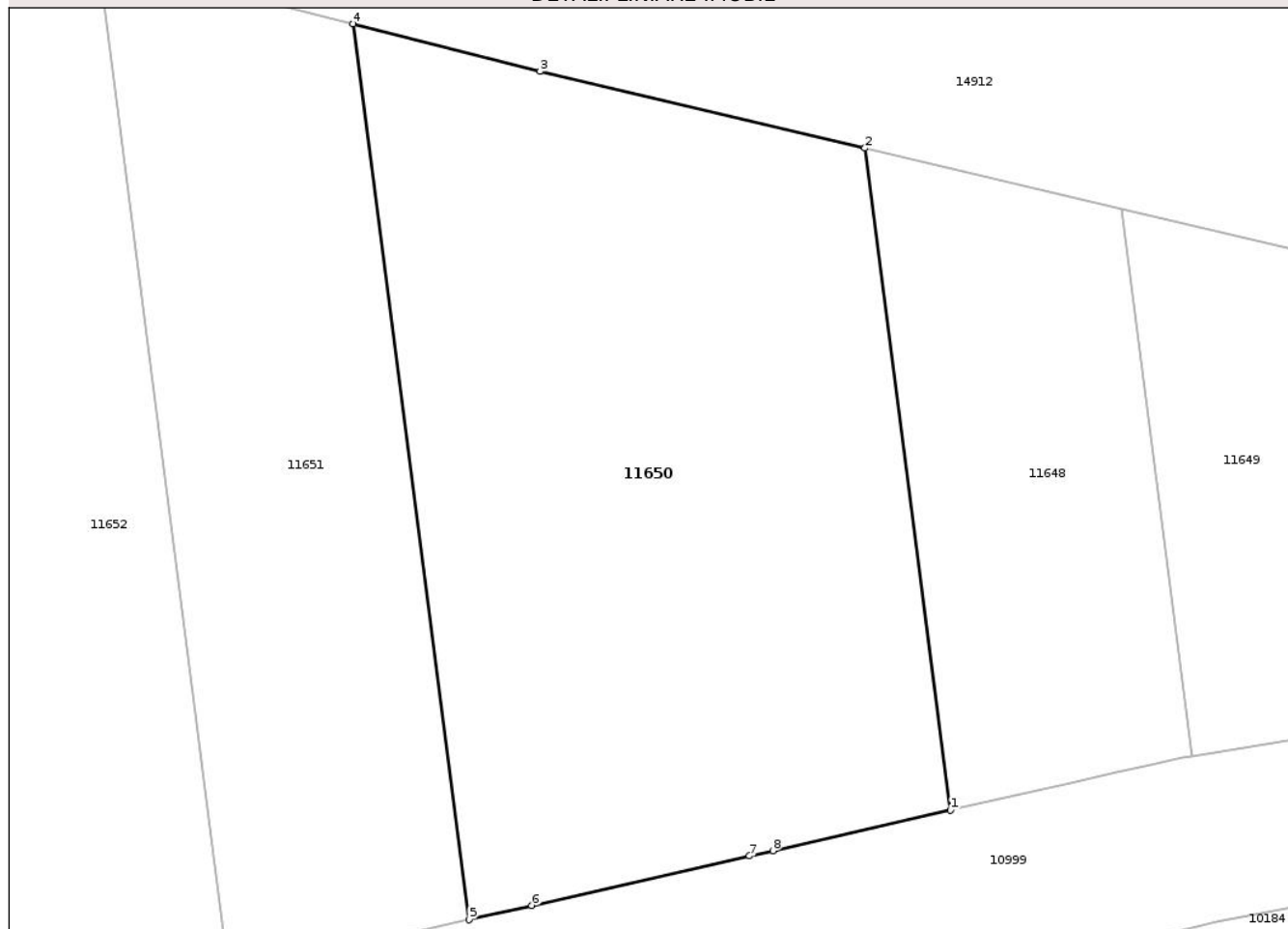
Anexa Nr. 1 La Partea I

Teren

Nr cadastral	Suprafața (mp)*	Observații / Referințe
	221	Diferența de suprafața de 4779 se regăsește astfel: 481 mp în coridorul de expropriere cu NC 38532 și 4298 mp la ID-ul 10191

* Suprafața este determinată în planul de proiecție Stereo 70.

DETALII LINIARE IMOBIL



Date referitoare la teren

Crt	Categorie folosință	Intra vilan	Suprafața (mp)	Tarla	Parcelă	Nr. topo	Observații / Referințe
1	arabil	NU	221	25	120	-	

Lungime Segmente

1) Valorile lungimilor segmentelor sunt obținute din proiecție în plan.

Punct început	X / Y	Punct sfârșit	X / Y	Lungime segment (** (m)
1	404.413,392 307.078,293	2	404.411,341 307.094,14	15.979
2	404.411,341 307.094,14	3	404.403,57 307.095,972	7.984
3	404.403,57 307.095,972	4	404.399,09 307.097,116	4.624
4	404.399,09 307.097,116	5	404.401,864 307.075,673	21.622
5	404.401,864 307.075,673	6	404.403,369 307.076,015	1.543

Punct început	X / Y	Punct sfârșit	X / Y	Lungime segment (** (m)
6	404.403,369 307.076,015	7	404.408,581 307.077,2	5.345
7	404.408,581 307.077,2	8	404.409,14 307.077,327	0.573
8	404.409,14 307.077,327	1	404.413,392 307.078,293	4.36

** Lungimile segmentelor sunt determinate în planul de proiecție Stereo 70 și sunt rotunjite la 1 milimetru.

*** Distanța dintre puncte este formată din segmente cumulate ce sunt mai mici decât valoarea 1 milimetru.

Neutilizabil în Circuitul Civil

**DATE DESPRE IMOBILUL NR. 11655**

Oficiul de Cadastru și Publicitate Imobiliară DOLJ
Biroul de Cadastru și Publicitate Imobiliară Craiova

A. Partea I. Descrierea imobilului

TEREN Extravilan

Nr. CF vechi:2321
Nr. cadastral vechi:2076

Adresa: Jud. Dolj, T25, P33

Nr. Crt	Nr cadastral Nr. topografic	Suprafața* (mp)	Observații / Referințe
A1	31589	244	Sector cadastral:45 Teren neimprejmuit; Diferenta de suprafata de 2300 se regaseste astfel: 244 mp in coridorul de expropriere cu NC 38532 si 2056 mp la ID-ul 10202

B. Partea II. Proprietari și acte

Inscrieri privitoare la dreptul de proprietate și alte drepturi reale		Referințe
24309 / 06/03/2015		
Act Notarial nr. CVC aut nr 298, din 05/03/2015 emis de NP Gageatu Ilie;		
B7	Intabulare, drept de PROPRIETATE, dobandit prin Conventie, cota actuala 1/1, cota initiala 1/1 1) IORDACHE MARIUS 2) IORDACHE CARMEN-MARINELA	A1

C. Partea III. SARCINI .

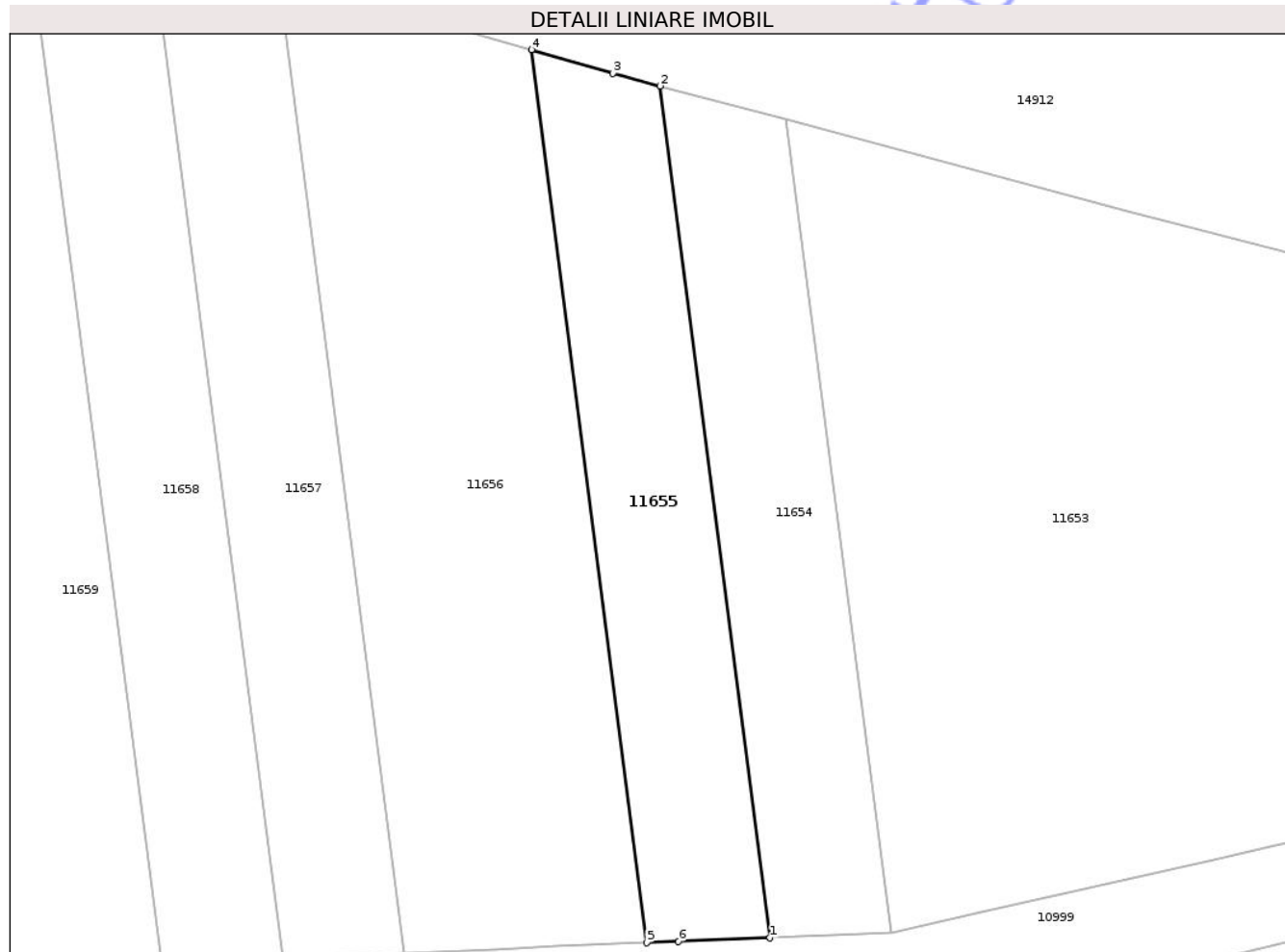
Inscrieri privind dezmembramintele dreptului de proprietate, drepturi reale de garanție și sarcini	Referințe
NU SUNT	

Anexa Nr. 1 La Partea I

Teren

Nr cadastral	Suprafața (mp)*	Observații / Referințe
31589	244	Diferența de suprafața de 2300 se regăsește astfel: 244 mp în coridorul de expropriere cu NC 38532 și 2056 mp la ID-ul 10202

* Suprafața este determinată în planul de proiecție Stereo 70.



Date referitoare la teren

Crt	Categorie folosință	Intra vilan	Suprafața (mp)	Tarla	Parcelă	Nr. topo	Observații / Referințe
1	arabil	NU	244	25	33	-	

Lungime Segmente

1) Valorile lungimilor segmentelor sunt obținute din proiecție în plan.

Punct început	X / Y	Punct sfârșit	X / Y	Lungime segment (** (m)
1	404.362,098 307.067,714	2	404.356,861 307.108,186	40.809
2	404.356,861 307.108,186	3	404.354,629 307.108,784	2.311
3	404.354,629 307.108,784	4	404.350,756 307.109,911	4.034
4	404.350,756 307.109,911	5	404.356,247 307.067,473	42.792
5	404.356,247 307.067,473	6	404.357,746 307.067,534	1.5

Punct început	X / Y	Punct sfârşit	X / Y	Lungime segment (** (m)
6	404.357,746 307.067,534	1	404.362,098 307.067,714	4.356

** Lungimile segmentelor sunt determinate în planul de proiecţie Stereo 70 şi sunt rotunjite la 1 milimetru.

*** Distanţa dintre puncte este formată din segmente cumulate ce sunt mai mici decât valoarea 1 milimetru.

Neutilizabil în Circuitul Civil

**DATE DESPRE IMOBILUL NR. 11657**

Oficiul de Cadastru și Publicitate Imobiliară DOLJ
Biroul de Cadastru și Publicitate Imobiliară Craiova

A. Partea I. Descrierea imobilului

TEREN Extravilan

Adresa: Jud. Dolj, T25, P35

Nr. Crt	Nr cadastral Nr. topografic	Suprafața* (mp)	Observații / Referințe
A1		275	Sector cadastral:45 Teren neimprejmuit; Diferenta de suprafata de 2225 se regasese astfel: 242 mp in coridorul de expropriere cu NC 38532 si 1983 mp la ID-ul 10205

B. Partea II. Proprietari și acte

Inscrieri privitoare la dreptul de proprietate și alte drepturi reale	Referințe
/	
Act Administrativ nr. TDP 2688-45363, din 22/01/1997 emis de CJSDPAT DOLJ;	
B1	A1
Intabulare, drept de PROPRIETATE, dobandit prin Reconstituire, cota actuala 1/1, cota initiala 1/1 1) VLAD ILIE - CIUBEICĂ, LIPSA CNP	

C. Partea III. SARCINI .

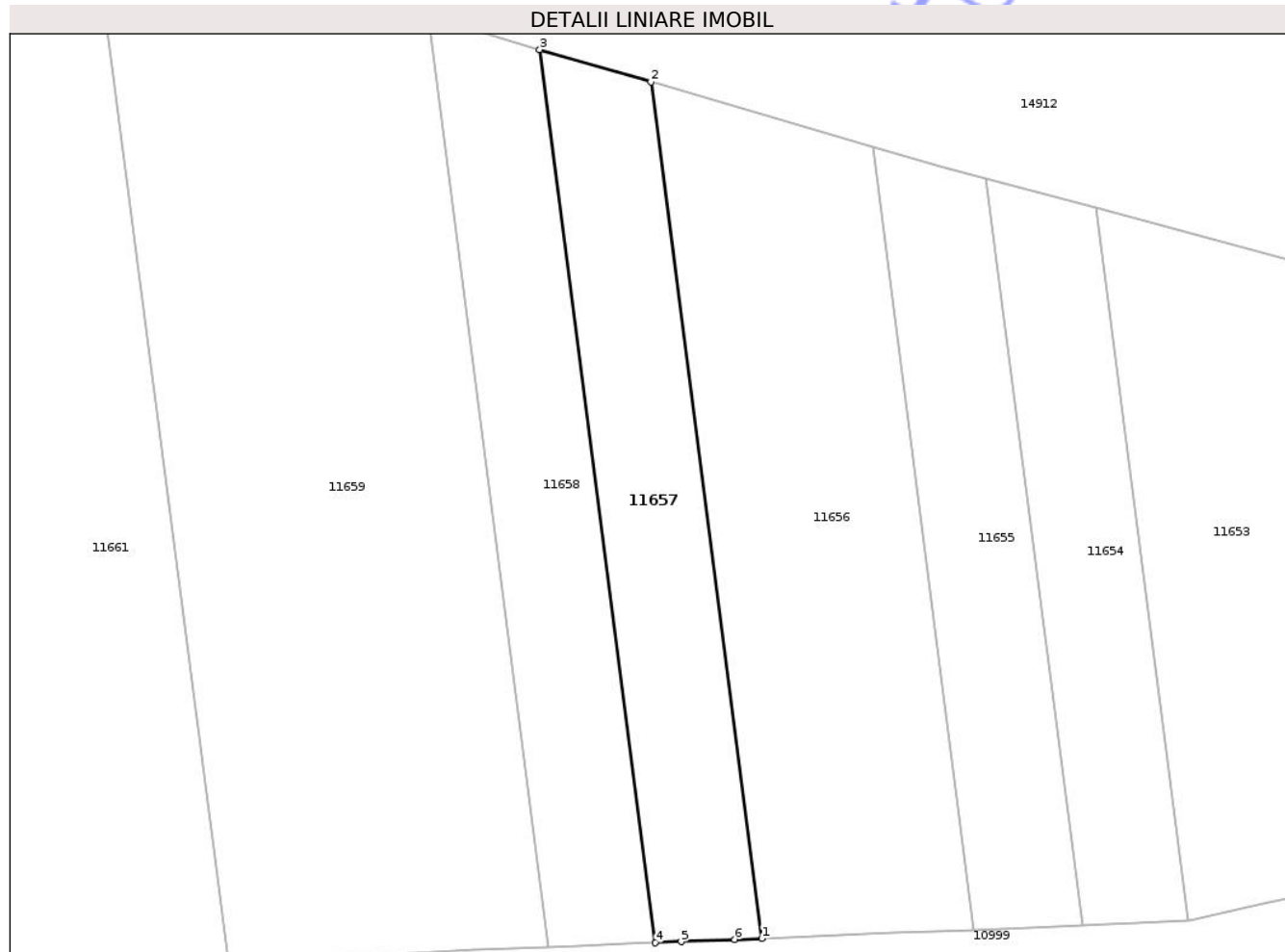
Inscrieri privind dezmembramintele dreptului de proprietate, drepturi reale de garanție și sarcini	Referințe
NU SUNT	

Anexa Nr. 1 La Partea I

Teren

Nr cadastral	Suprafața (mp)*	Observații / Referințe
	275	Diferența de suprafață de 2225 se regăsește astfel: 242 mp în coridorul de expropriere cu NC 38532 și 1983 mp la ID-ul 10205

* Suprafața este determinată în planul de proiecție Stereo 70.



Date referitoare la teren

Crt	Categorie folosință	Intra vilan	Suprafața (mp)	Tarla	Parcelă	Nr. topo	Observații / Referințe
1	arabil	NU	275	25	35	-	

Lungime Segmente

1) Valorile lungimilor segmentelor sunt obținute din proiecție în plan.

Punct început	X / Y	Punct sfârșit	X / Y	Lungime segment (** (m)
1	404.344,73 307.066,998	2	404.338,725 307.113,412	46.801
2	404.338,725 307.113,412	3	404.332,699 307.115,165	6.276
3	404.332,699 307.115,165	4	404.338,962 307.066,761	48.808
4	404.338,962 307.066,761	5	404.340,364 307.066,819	1.403
5	404.340,364 307.066,819	6	404.343,263 307.066,938	2.901

Punct început	X / Y	Punct sfârșit	X / Y	Lungime segment (** (m)
6	404.343,263 307.066,938	1	404.344,73 307.066,998	1.468

** Lungimile segmentelor sunt determinate în planul de proiecție Stereo 70 și sunt rotunjite la 1 milimetru.

*** Distanța dintre puncte este formată din segmente cumulate ce sunt mai mici decât valoarea 1 milimetru.

Neutilizabil în Circuitul Civil

**DATE DESPRE IMOBILUL NR. 11659**

Oficiul de Cadastru și Publicitate Imobiliară DOLJ
Biroul de Cadastru și Publicitate Imobiliară Craiova

A. Partea I. Descrierea imobilului

TEREN Extravilan

Adresa: Jud. Dolj, T25, P36

Nr. Crt	Nr cadastral Nr. topografic	Suprafața* (mp)	Observații / Referințe
A1		937	Sector cadastral:45 Teren neimprejmuit; Diferenta de suprafata de 6563 se regasese astfel: 734 mp in coridorul de expropriere cu NC 38532 si 5829 mp la ID-ul 10208

B. Partea II. Proprietari și acte

Inscrieri privitoare la dreptul de proprietate și alte drepturi reale	Referințe
/	
Act Administrativ nr. TDP 2096-45354, din 21/06/1996 emis de CJSDPAT DOLJ;	
B1	A1
Intabulare, drept de PROPRIETATE, dobandit prin Reconstituire, cota actuala 1/1, cota initiala 1/1	
1) STANCU SMARANDACHE, LIPSA CNP	

C. Partea III. SARCINI .

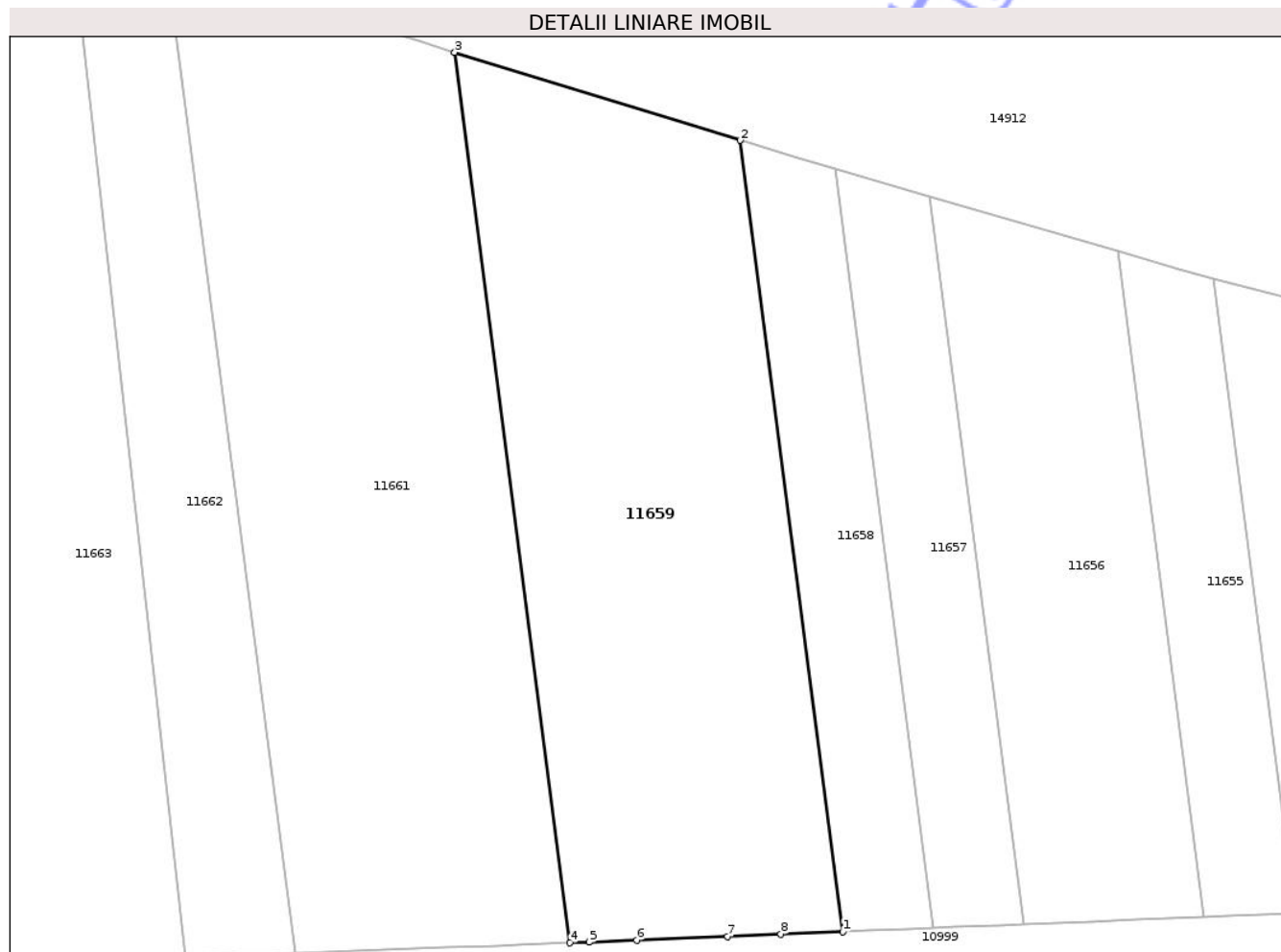
Inscrieri privind dezmembramintele dreptului de proprietate, drepturi reale de garanție și sarcini	Referințe
NU SUNT	

Anexa Nr. 1 La Partea I

Teren

Nr cadastral	Suprafața (mp)*	Observații / Referințe
	937	Diferenta de suprafata de 6563 se regaseste astfel: 734 mp in coridorul de expropriere cu NC 38532 si 5829 mp la ID-ul 10208

* Suprafața este determinată în planul de proiecție Stereo 70.



Date referitoare la teren

Crt	Categorie folosință	Intra vilan	Suprafața (mp)	Tarla	Parcelă	Nr. topo	Observații / Referințe
1	arabil	NU	937	25	36	-	

Lungime Segmente

1) Valorile lungimilor segmentelor sunt obținute din proiecție în plan.

Punct început	X / Y	Punct sfârșit	X / Y	Lungime segment (** (m)
1	404.333,188 307.066,524	2	404.326,659 307.116,984	50.881
2	404.326,659 307.116,984	3	404.308,452 307.122,589	19.05
3	404.308,452 307.122,589	4	404.315,799 307.065,813	57.249
4	404.315,799 307.065,813	5	404.317,009 307.065,858	1.211
5	404.317,009 307.065,858	6	404.320,053 307.065,983	3.047

Punct început	X / Y	Punct sfârșit	X / Y	Lungime segment (** (m)
6	404.320,053 307.065,983	7	404.325,845 307.066,222	5.797
7	404.325,845 307.066,222	8	404.329,25 307.066,362	3.408
8	404.329,25 307.066,362	1	404.333,188 307.066,524	3.941

** Lungimile segmentelor sunt determinate în planul de proiecție Stereo 70 și sunt rotunjite la 1 milimetru.

*** Distanța dintre puncte este formată din segmente cumulate ce sunt mai mici decât valoarea 1 milimetru.

Neutilizabil în Circuitul Civil

**DATE DESPRE IMOBILUL NR. 11661**

Oficiul de Cadastru și Publicitate Imobiliară DOLJ
Biroul de Cadastru și Publicitate Imobiliară Craiova

A. Partea I. Descrierea imobilului

TEREN Extravilan

Nr. CF vechi:1113

Nr. cadastral vechi:1520/2

Adresa: Jud. Dolj, T25, P37

Nr. Crt	Nr cadastral Nr. topografic	Suprafața* (mp)	Observații / Referințe
A1	33718	1.054	Sector cadastral:45 Teren neimprejmuit; Diferenta de suprafata de 4446 se regaseste astfel: 746 mp in coridorul de expropriere cu NC 38532 si 3700 mp la ID-ul 10210

B. Partea II. Proprietari și acte

Inscrieri privitoare la dreptul de proprietate și alte drepturi reale	Referințe
5656 / 16/01/2020	
Act Notarial nr. CONTRACT DE VANZARE AUT.NR.60, din 15/01/2020 emis de Gageatu Ilie;	
B2	A1
Intabulare, drept de PROPRIETATE, dobandit prin Conventie, cota actuala 1/1, cota initiala 1/1	
1) IORDACHE MARIUS	
2) IORDACHE CARMEN-MARINELA	

C. Partea III. SARCINI .

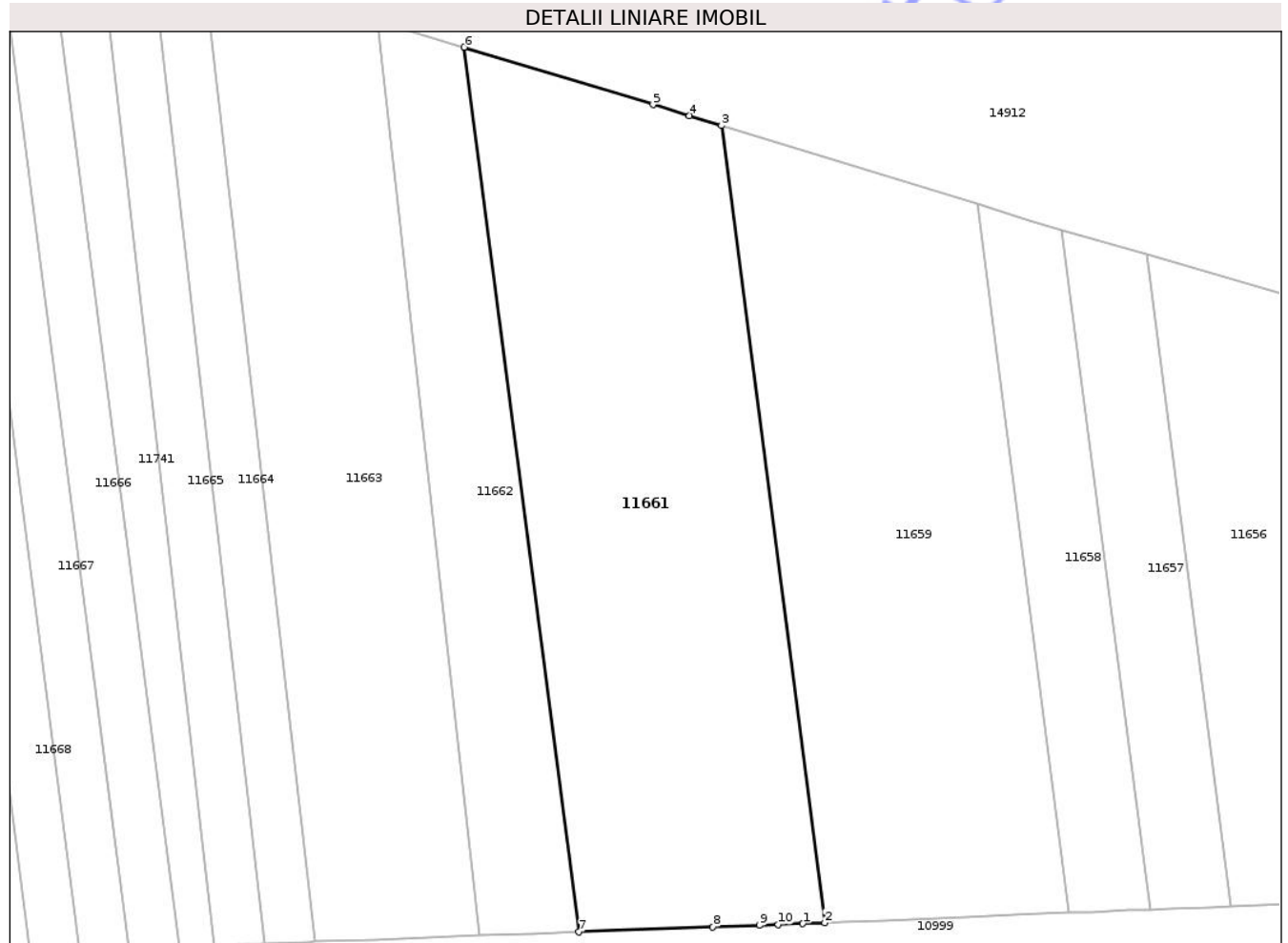
Inscrieri privind dezmembramintele dreptului de proprietate, drepturi reale de garanție și sarcini	Referințe
NU SUNT	

Anexa Nr. 1 La Partea I

Teren

Nr cadastral	Suprafața (mp)*	Observații / Referințe
33718	1.054	Diferența de suprafața de 4446 se regăsește astfel: 746 mp în coridorul de expropriere cu NC 38532 și 3700 mp la ID-ul 10210

* Suprafața este determinată în planul de proiecție Stereo 70.



Date referitoare la teren

Crt	Categorie folosință	Intra vilan	Suprafața (mp)	Tarla	Parcelă	Nr. topo	Observații / Referințe
1	arabil	NU	1.054	25	37	-	

Lungime Segmente

1) Valorile lungimilor segmentelor sunt obținute din proiecție în plan.

Punct început	X / Y	Punct sfârșit	X / Y	Lungime segment (** (m)
1	404.314,247 307.065,755	2	404.315,799 307.065,813	1.553
2	404.315,799 307.065,813	3	404.308,452 307.122,589	57.249
3	404.308,452 307.122,589	4	404.306,16 307.123,295	2.398
4	404.306,16 307.123,295	5	404.303,582 307.124,077	2.694
5	404.303,582 307.124,077	6	404.290,139 307.128,157	14.049

Punct început	X / Y	Punct sfârşit	X / Y	Lungime segment (** (m)
6	404.290,139 307.128,157	7	404.298,289 307.065,164	63.518
7	404.298,289 307.065,164	8	404.307,838 307.065,518	9.556
8	404.307,838 307.065,518	9	404.311,143 307.065,64	3.307
9	404.311,143 307.065,64	10	404.312,498 307.065,69	1.356
10	404.312,498 307.065,69	1	404.314,247 307.065,755	1.75

** Lungimile segmentelor sunt determinate în planul de proiecţie Stereo 70 şi sunt rotunjite la 1 milimetru.

*** Distanţa dintre puncte este formată din segmente cumulate ce sunt mai mici decât valoarea 1 milimetru.

Neutilizabil în Circuitul Civil

**DATE DESPRE IMOBILUL NR. 11666**

Oficiul de Cadastru și Publicitate Imobiliară DOLJ
Biroul de Cadastru și Publicitate Imobiliară Craiova

A. Partea I. Descrierea imobilului

TEREN Extravilan

Adresa: Jud. Dolj, T25, P41

Nr. Crt	Nr cadastral Nr. topografic	Suprafața* (mp)	Observații / Referințe
A1		267	Sector cadastral:45 Teren neimprejmuit; Diferenta de suprafata de 1233 se regaseste astfel: 157 mp in coridorul de expropriere cu NC 38532 si 1076 mp la ID-ul 10228

B. Partea II. Proprietari și acte

Inscrieri privitoare la dreptul de proprietate și alte drepturi reale	Referințe
/	
Act Administrativ nr. TDP 14132, din 28/10/2009 emis de CJSDPAT DOLJ;	
B1	A1
Intabulare, drept de PROPRIETATE, dobandit prin Reconstituire, cota actuala 1/1, cota initiala 1/1 1) CROITORU IANCU, LIPSA CNP	

C. Partea III. SARCINI .

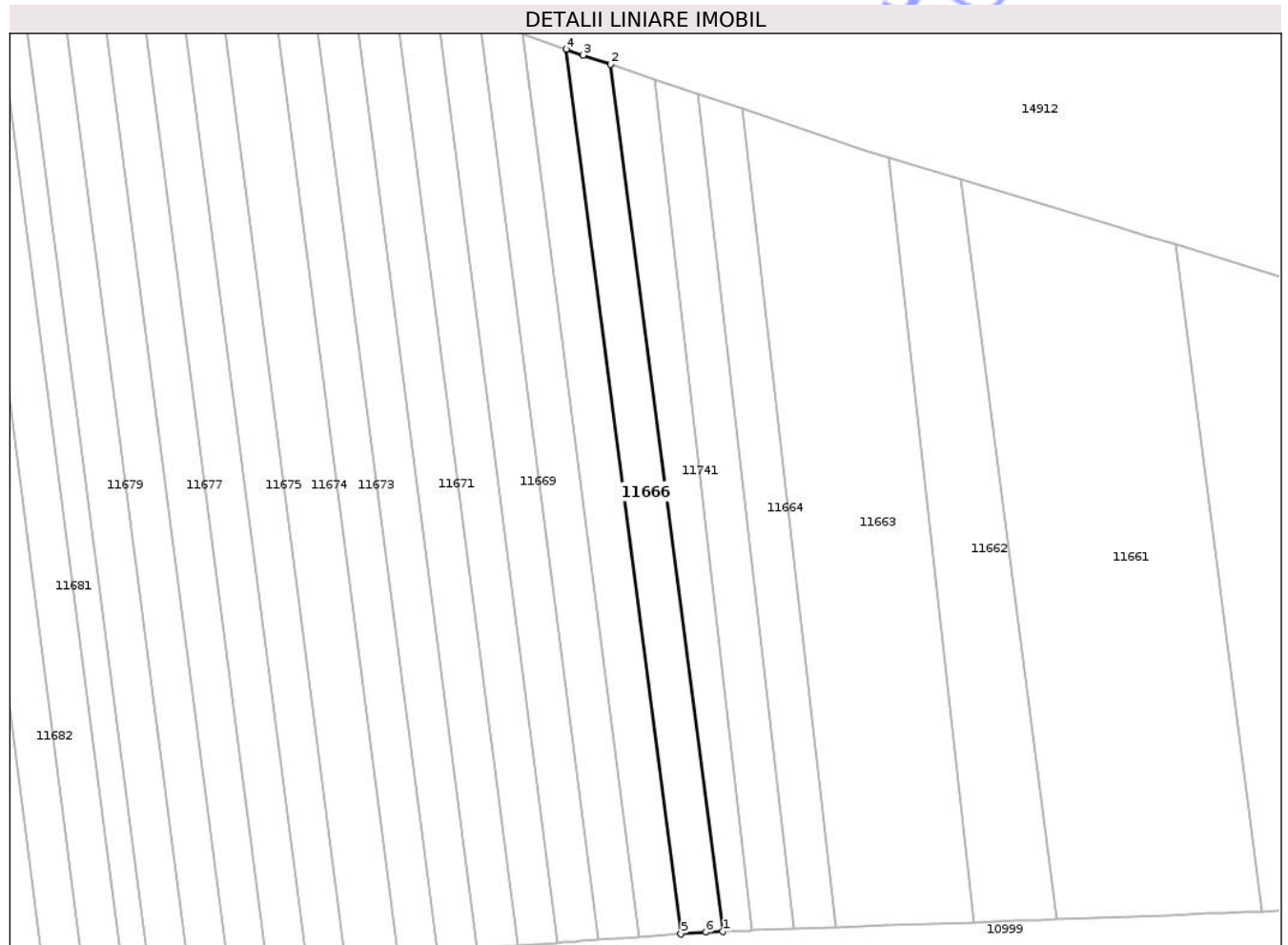
Inscrieri privind dezmembramintele dreptului de proprietate, drepturi reale de garanție și sarcini	Referințe
NU SUNT	

Anexa Nr. 1 La Partea I

Teren

Nr cadastral	Suprafața (mp)*	Observații / Referințe
	267	Diferența de suprafața de 1233 se regăsește astfel: 157 mp în coridorul de expropriere cu NC 38532 și 1076 mp la ID-ul 10228

* Suprafața este determinată în planul de proiecție Stereo 70.



Date referitoare la teren

Crt	Categorie folosință	Intra vilan	Suprafața (mp)	Tarla	Parcelă	Nr. topo	Observații / Referințe
1	arabil	NU	267	25	41	-	

Lungime Segmente

1) Valorile lungimilor segmentelor sunt obținute din proiecție în plan.

Punct început	X / Y	Punct sfârșit	X / Y	Lungime segment (** (m)
1	404.269,841 307.064,109	2	404.260,287 307.137,953	74.459
2	404.260,287 307.137,953	3	404.257,963 307.138,738	2.453
3	404.257,963 307.138,738	4	404.256,544 307.139,238	1.505
4	404.256,544 307.139,238	5	404.266,291 307.063,904	75.962
5	404.266,291 307.063,904	6	404.268,412 307.064,056	2.126

Punct început	X / Y	Punct sfârşit	X / Y	Lungime segment (** (m)
6	404.268,412 307.064,056	1	404.269,841 307.064,109	1.43

** Lungimile segmentelor sunt determinate în planul de proiecţie Stereo 70 şi sunt rotunjite la 1 milimetru.

*** Distanţa dintre puncte este formată din segmente cumulate ce sunt mai mici decât valoarea 1 milimetru.

Neutilizabil în Circuitul Civil

**DATE DESPRE IMOBILUL NR. 11669**

Oficiul de Cadastru și Publicitate Imobiliară DOLJ
Biroul de Cadastru și Publicitate Imobiliară Craiova

A. Partea I. Descrierea imobilului

TEREN Extravilan

Adresa: Jud. Dolj, T25, P44

Nr. Crt	Nr cadastral Nr. topografic	Suprafața* (mp)	Observații / Referințe
A1	37712	274	Sector cadastral:45 Teren neimprejmuit; Diferenta de suprafata de 1201 se regasese astfel: 153 mp in coridorul de expropriere cu NC 38532 si 1048 mp la ID-ul 10219

B. Partea II. Proprietari și acte

Inscrieri privitoare la dreptul de proprietate și alte drepturi reale		Referințe
140536 / 27/07/2022		
Act Notarial nr. CM 58, din 26/07/2022 emis de UNGUREANU-DUVAL ANAMARIA ANDRA (act notarial nr 1691 din 26.07.2022, emis de UNGUREANU-DUVAL ANAMARIA ANDRA);		
B3	Intabulare, drept de PROPRIETATE, dobandit prin Succesiune, cota actuala 1/4, cota initiala 1/4 1) BALASIOIU LEONICA MARIANA	A1
B4	Intabulare, drept de PROPRIETATE, dobandit prin Succesiune, cota actuala 3/4, cota initiala 3/4 1) BĂLĂȘIOIU SORIN-IONUȚ	A1

C. Partea III. SARCINI .

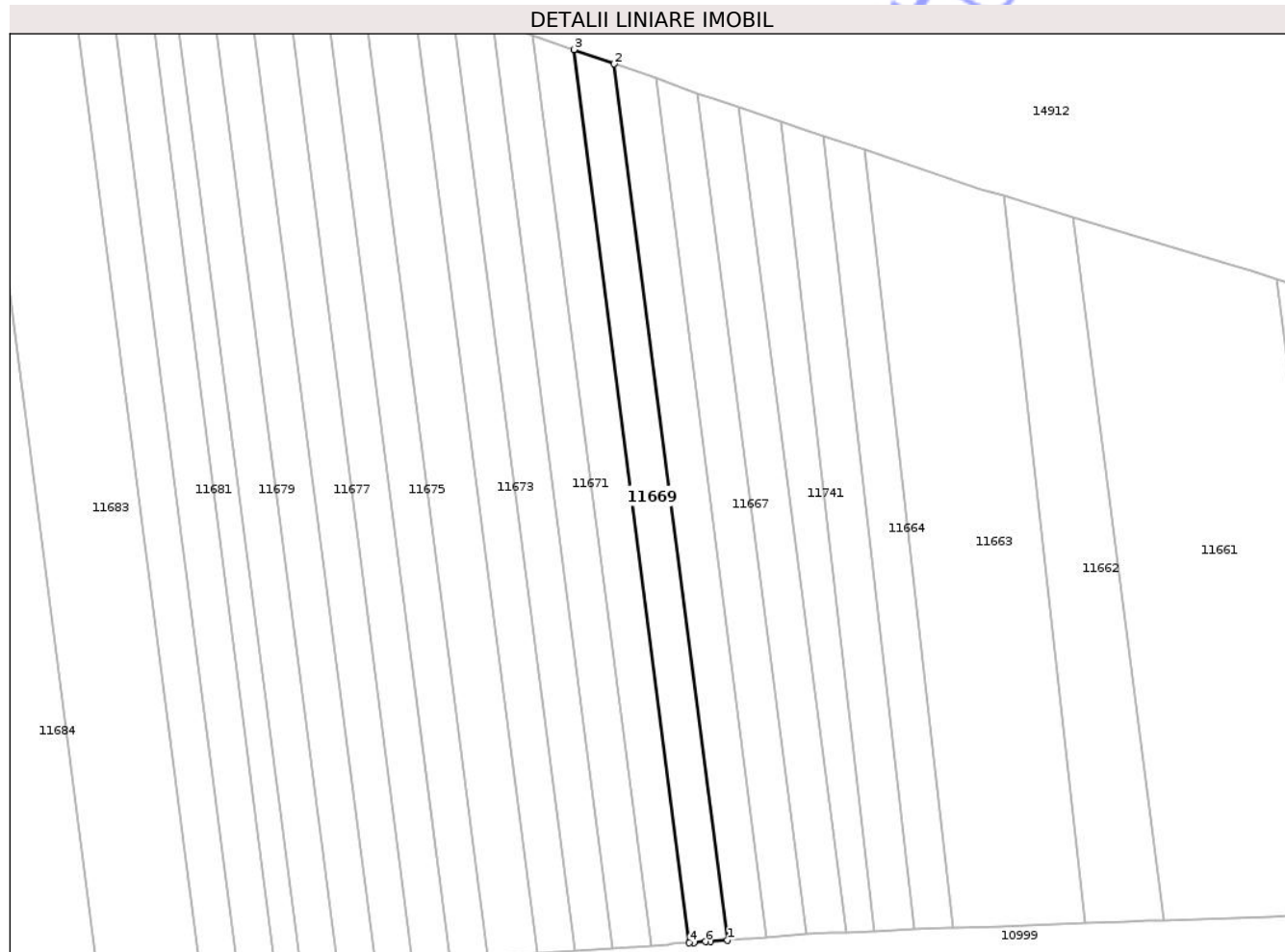
Inscrieri privind dezmembramintele dreptului de proprietate, drepturi reale de garanție și sarcini	Referințe
NU SUNT	

Anexa Nr. 1 La Partea I

Teren

Nr cadastral	Suprafața (mp)*	Observații / Referințe
37712	274	Diferența de suprafața de 1201 se regăsește astfel: 153 mp în coridorul de expropriere cu NC 38532 și 1048 mp la ID-ul 10219

* Suprafața este determinată în planul de proiecție Stereo 70.



Date referitoare la teren

Crt	Categorie folosință	Intra vilan	Suprafața (mp)	Tarla	Parcelă	Nr. topo	Observații / Referințe
1	arabil	NU	274	25	44	-	

Lungime Segmente

1) Valorile lungimilor segmentelor sunt obținute din proiecție în plan.

Punct început	X / Y	Punct sfârșit	X / Y	Lungime segment (** (m)
1	404.259,254 307.063,399	2	404.249,101 307.141,863	79.118
2	404.249,101 307.141,863	3	404.245,474 307.143,142	3.846
3	404.245,474 307.143,142	4	404.255,824 307.063,152	80.657
4	404.255,824 307.063,152	5	404.256,251 307.063,183	0.428
5	404.256,251 307.063,183	6	404.257,275 307.063,256	1.027

Punct început	X / Y	Punct sfârșit	X / Y	Lungime segment (** (m)
6	404.257,275 307.063,256	7	404.257,731 307.063,289	0.457
7	404.257,731 307.063,289	1	404.259,254 307.063,399	1.527

** Lungimile segmentelor sunt determinate în planul de proiecție Stereo 70 și sunt rotunjite la 1 milimetru.

*** Distanța dintre puncte este formată din segmente cumulate ce sunt mai mici decât valoarea 1 milimetru.

Neutilizabil în Circuitul Civil

**DATE DESPRE IMOBILUL NR. 11671**

Oficiul de Cadastru și Publicitate Imobiliară DOLJ
Biroul de Cadastru și Publicitate Imobiliară Craiova

A. Partea I. Descrierea imobilului

TEREN Extravilan

Adresa: Jud. Dolj, T25, P46

Nr. Crt	Nr cadastral Nr. topografic	Suprafața* (mp)	Observații / Referințe
A1		285	Sector cadastral:45 Teren neimprejmuit; Diferenta de suprafata de 1215 se regasese astfel: 153 mp in coridorul de expropriere cu NC 38532 si 1062 mp la ID-ul 10222

B. Partea II. Proprietari și acte

Inscrieri privitoare la dreptul de proprietate și alte drepturi reale	Referințe
/	
Act Administrativ nr. TDP 491-48421, din 07/07/1993 emis de CJSDPAT DOLJ;	
B1	A1
Intabulare, drept de PROPRIETATE, dobandit prin Reconstituire, cota actuala 1/1, cota initiala 1/1 1) CHISĂR ILINCA, LIPSA CNP	

C. Partea III. SARCINI .

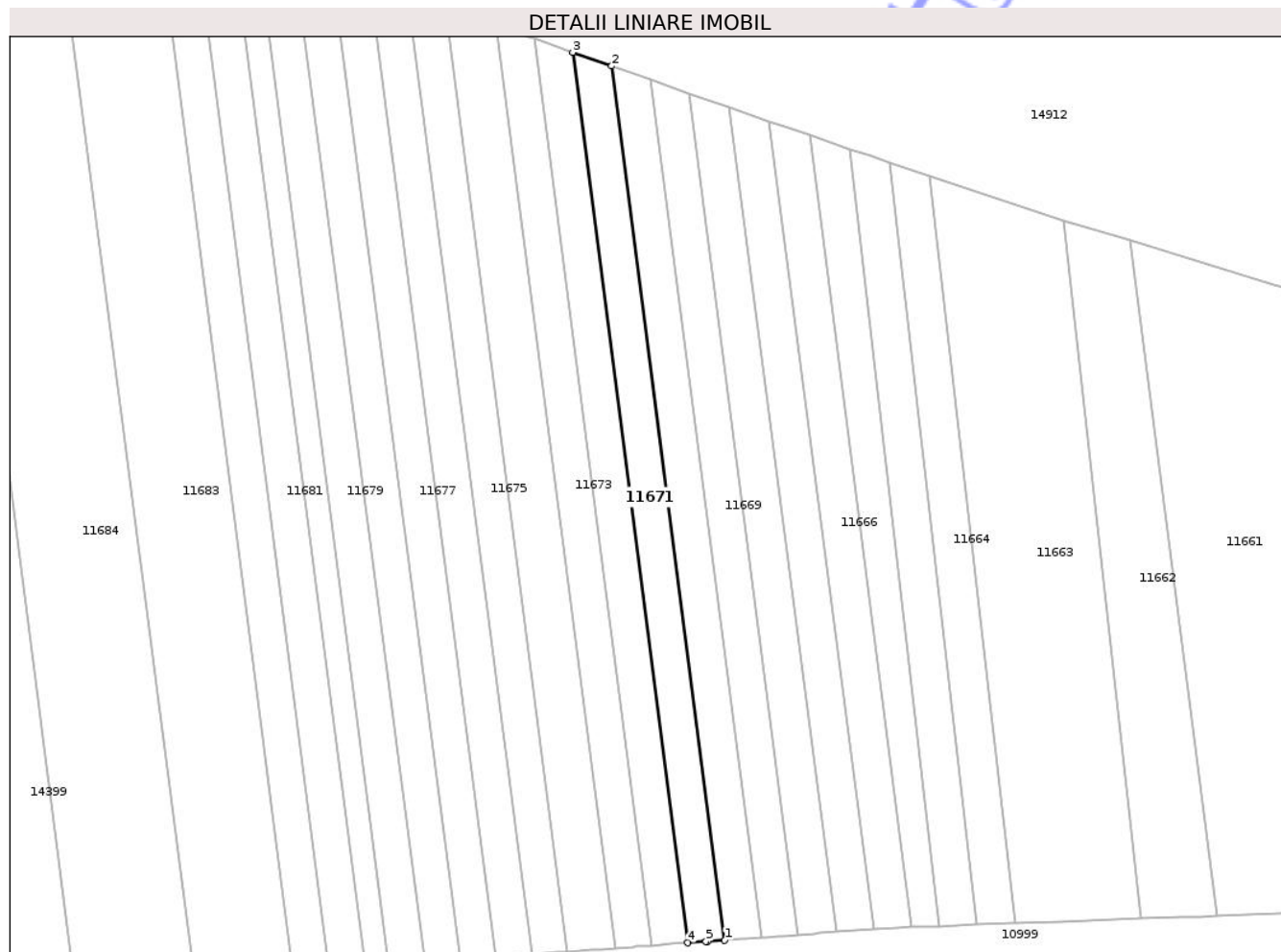
Inscrieri privind dezmembramintele dreptului de proprietate, drepturi reale de garanție și sarcini	Referințe
NU SUNT	

Anexa Nr. 1 La Partea I

Teren

Nr cadastral	Suprafața (mp)*	Observații / Referințe
	285	Diferența de suprafața de 1215 se regăsește astfel: 153 mp în coridorul de expropriere cu NC 38532 și 1062 mp la ID-ul 10222

* Suprafața este determinată în planul de proiecție Stereo 70.



Date referitoare la teren

Crt	Categorie folosință	Intra vilan	Suprafața (mp)	Tarla	Parcelă	Nr. topo	Observații / Referințe
1	vie	NU	285	25	46	-	

Lungime Segmente

1) Valorile lungimilor segmentelor sunt obținute din proiecție în plan.

Punct început	X / Y	Punct sfârșit	X / Y	Lungime segment (** (m)
1	404.252,368 307.062,901	2	404.241,818 307.144,431	82.21
2	404.241,818 307.144,431	3	404.238,195 307.145,709	3.842
3	404.238,195 307.145,709	4	404.248,942 307.062,653	83.748
4	404.248,942 307.062,653	5	404.250,627 307.062,775	1.689
5	404.250,627 307.062,775	6	404.250,751 307.062,784	0.124

Punct început	X / Y	Punct sfârșit	X / Y	Lungime segment (** (m)
6	404.250,751 307.062,784	1	404.252,368 307.062,901	1.621

** Lungimile segmentelor sunt determinate în planul de proiecție Stereo 70 și sunt rotunjite la 1 milimetru.

*** Distanța dintre puncte este formată din segmente cumulate ce sunt mai mici decât valoarea 1 milimetru.

Neutilizabil în Circuitul Civil

**DATE DESPRE IMOBILUL NR. 11673**

Oficiul de Cadastru și Publicitate Imobiliară DOLJ
Biroul de Cadastru și Publicitate Imobiliară Craiova

A. Partea I. Descrierea imobilului

TEREN Extravilan

Adresa: Jud. Dolj, T25, P48

Nr. Crt	Nr cadastral Nr. topografic	Suprafața* (mp)	Observații / Referințe
A1		290	Sector cadastral:45 Teren neimprejmuit; Diferenta de suprafata de 1210 se regasese astfel: 152 mp in coridorul de expropriere cu NC 38532 si 1058 mp la ID-ul 10225

B. Partea II. Proprietari și acte

Inscrieri privitoare la dreptul de proprietate și alte drepturi reale	Referințe
/	
Act Administrativ nr. TDP 229-14932, din 08/04/1993 emis de CJSDPAT DOLJ;	
B1	A1
Intabulare, drept de PROPRIETATE, dobandit prin Reconstituire, cota actuala 1/1, cota initiala 1/1 1) NUȚĂ GHEORGHE, LIPSA CNP	

C. Partea III. SARCINI .

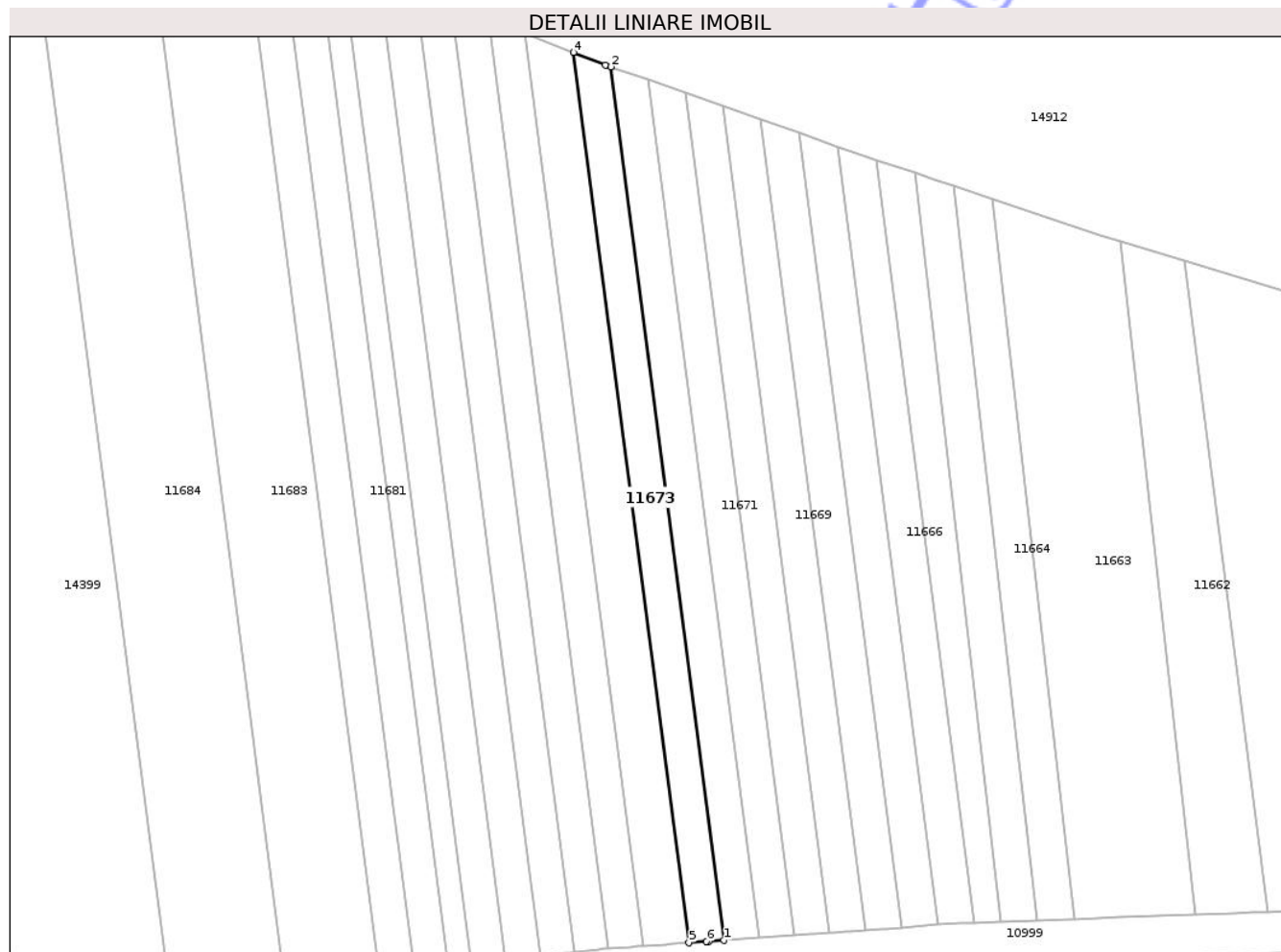
Inscrieri privind dezmembramintele dreptului de proprietate, drepturi reale de garanție și sarcini	Referințe
NU SUNT	

Anexa Nr. 1 La Partea I

Teren

Nr cadastral	Suprafața (mp)*	Observații / Referințe
	290	Diferența de suprafața de 1210 se regăsește astfel: 152 mp în coridorul de expropriere cu NC 38532 și 1058 mp la ID-ul 10225

* Suprafața este determinată în planul de proiecție Stereo 70.



Date referitoare la teren

Crt	Categorie folosință	Intra vilan	Suprafața (mp)	Tarla	Parcelă	Nr. topo	Observații / Referințe
1	arabil	NU	290	25	48	-	

Lungime Segmente

1) Valorile lungimilor segmentelor sunt obținute din proiecție în plan.

Punct început	X / Y	Punct sfârșit	X / Y	Lungime segment (** (m)
1	404.245,545 307.062,407	2	404.234,603 307.146,975	85.273
2	404.234,603 307.146,975	3	404.234,095 307.147,155	0.539
3	404.234,095 307.147,155	4	404.231,023 307.148,37	3.304
4	404.231,023 307.148,37	5	404.242,178 307.062,162	86.927
5	404.242,178 307.062,162	6	404.243,891 307.062,287	1.718

Punct început	X / Y	Punct sfârșit	X / Y	Lungime segment (** (m)
6	404.243,891 307.062,287	7	404.244,09 307.062,301	0.199
7	404.244,09 307.062,301	1	404.245,545 307.062,407	1.459

** Lungimile segmentelor sunt determinate în planul de proiecție Stereo 70 și sunt rotunjite la 1 milimetru.

*** Distanța dintre puncte este formată din segmente cumulate ce sunt mai mici decât valoarea 1 milimetru.

Neutilizabil în Circuitul Civil

**DATE DESPRE IMOBILUL NR. 11675**

Oficiul de Cadastru și Publicitate Imobiliară DOLJ
Biroul de Cadastru și Publicitate Imobiliară Craiova

A. Partea I. Descrierea imobilului

TEREN Extravilan

Nr. CF vechi:1659
Nr. cadastral vechi:1729

Adresa: Jud. Dolj, T25, P50

Nr. Crt	Nr cadastral Nr. topografic	Suprafața* (mp)	Observații / Referințe
A1	32459	300	Sector cadastral:45 Teren neimprejmuit; Diferenta de suprafata de 1198 se regasese astfel: 150 mp in coridorul de expropriere cu NC 38532 si 1048 mp la ID-ul 10247

B. Partea II. Proprietari și acte

Inscrieri privitoare la dreptul de proprietate și alte drepturi reale		Referințe
2427 / 17/01/2008		
Act Notarial nr. 133, din 16/01/2008 emis de NP Defta Florentin Leonard;		
B1	Intabulare, drept de PROPRIETATE, dobandit prin Conventie, cota actuala 1/1, cota initiala 1/1 1) COLTATU OCTAVIAN ALIN, LIPSA CNP 2) COLTATU CAMELIA, LIPSA CNP <i>OBSERVATII: (provenita din conversia CF 1659)</i>	A1

C. Partea III. SARCINI .

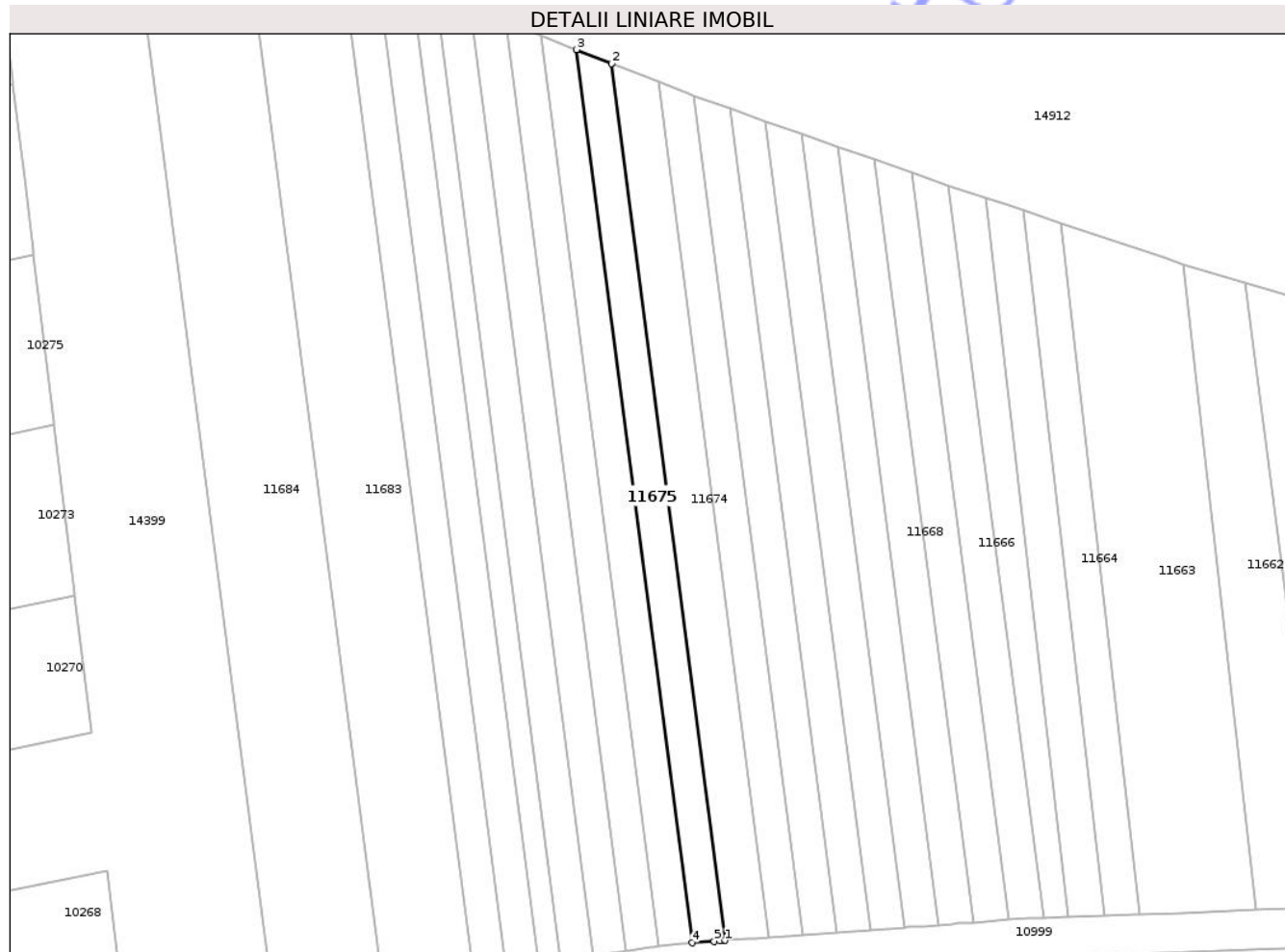
Inscrieri privind dezmembramintele dreptului de proprietate, drepturi reale de garanție și sarcini	Referințe
NU SUNT	

Anexa Nr. 1 La Partea I

Teren

Nr cadastral	Suprafața (mp)*	Observații / Referințe
32459	300	Diferența de suprafață de 1198 se regăsește astfel: 150 mp în coridorul de expropriere cu NC 38532 și 1048 mp la ID-ul 10247

* Suprafața este determinată în planul de proiecție Stereo 70.



Date referitoare la teren

Crt	Categorie folosință	Intra vilan	Suprafața (mp)	Tarla	Parcelă	Nr. topo	Observații / Referințe
1	arabil	NU	300	25	50	-	

Lungime Segmente

1) Valorile lungimilor segmentelor sunt obținute din proiecție în plan.

Punct început	X / Y	Punct sfârșit	X / Y	Lungime segment (** (m)
1	404.237,721 307.061,84	2	404.226,282 307.150,247	89.144
2	404.226,282 307.150,247	3	404.222,741 307.151,649	3.808
3	404.222,741 307.151,649	4	404.234,392 307.061,599	90.801
4	404.234,392 307.061,599	5	404.236,622 307.061,761	2.236
5	404.236,622 307.061,761	6	404.237,202 307.061,803	0.582

Punct început	X / Y	Punct sfârșit	X / Y	Lungime segment (** (m)
6	404.237,202 307.061,803	7	404.237,578 307.061,83	0.377
7	404.237,578 307.061,83	1	404.237,721 307.061,84	0.143

** Lungimile segmentelor sunt determinate în planul de proiecție Stereo 70 și sunt rotunjite la 1 milimetru.

*** Distanța dintre puncte este formată din segmente cumulate ce sunt mai mici decât valoarea 1 milimetru.

Neutilizabil în Circuitul Civil

**DATE DESPRE IMOBILUL NR. 11676**

Oficiul de Cadastru și Publicitate Imobiliară DOLJ
Biroul de Cadastru și Publicitate Imobiliară Craiova

A. Partea I. Descrierea imobilului

TEREN Extravilan

Nr. CF vechi:1504
Nr. cadastral vechi:1697

Adresa: Jud. Dolj, T25, P51

Nr. Crt	Nr cadastral Nr. topografic	Suprafața* (mp)	Observații / Referințe
A1	32525	306	Sector cadastral:45 Teren neimprejmuit; Diferenta de suprafata de 1195 se regaseste astfel: 151 mp in coridorul de expropriere cu NC 38532 si 1044 mp la ID-ul 10232

B. Partea II. Proprietari și acte

Inscrieri privitoare la dreptul de proprietate și alte drepturi reale		Referințe
2431 / 17/01/2008		
Act Notarial nr. 103/2008, din 01/01/2008 emis de BNP Defta F.L;		
B1	Intabulare, drept de PROPRIETATE, dobandit prin Conventie, cota actuala 1/1, cota initiala 1/1 1) COLTATU OCTAVIAN ALIN, LIPSA CNP 2) COLTATU CAMELIA, LIPSA CNP <i>OBSERVATII: (provenita din conversia CF 1504)</i>	A1

C. Partea III. SARCINI .

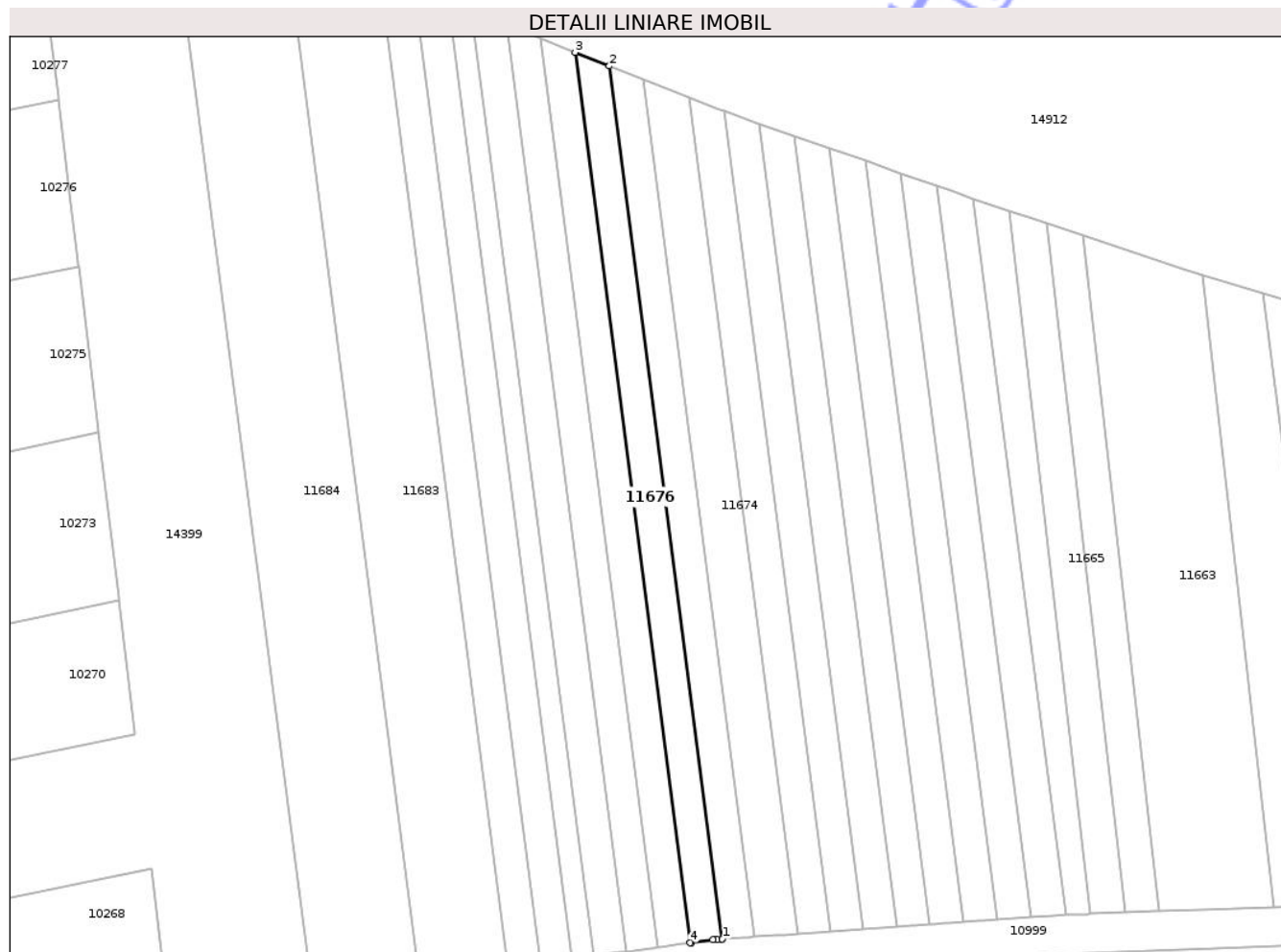
Inscrieri privind dezmembramintele dreptului de proprietate, drepturi reale de garanție și sarcini	Referințe
NU SUNT	

Anexa Nr. 1 La Partea I

Teren

Nr cadastral	Suprafața (mp)*	Observații / Referințe
32525	306	Diferența de suprafața de 1195 se regăsește astfel: 151 mp în coridorul de expropriere cu NC 38532 și 1044 mp la ID-ul 10232

* Suprafața este determinată în planul de proiecție Stereo 70.



Date referitoare la teren

Crt	Categorie folosință	Intra vilan	Suprafața (mp)	Tarla	Parcelă	Nr. topo	Observații / Referințe
1	arabil	NU	306	25	51	-	

Lungime Segmente

1) Valorile lungimilor segmentelor sunt obținute din proiecție în plan.

Punct început	X / Y	Punct sfârșit	X / Y	Lungime segment (** (m)
1	404.234,392 307.061,599	2	404.222,741 307.151,649	90.801
2	404.222,741 307.151,649	3	404.219,191 307.153,053	3.818
3	404.219,191 307.153,053	4	404.231,073 307.061,224	92.595
4	404.231,073 307.061,224	5	404.231,18 307.061,238	0.108
5	404.231,18 307.061,238	6	404.233,403 307.061,528	2.242

Punct început	X / Y	Punct sfârșit	X / Y	Lungime segment (** (m)
6	404.233,403 307.061,528	7	404.233,862 307.061,561	0.46
7	404.233,862 307.061,561	8	404.234,371 307.061,598	0.51
8	404.234,371 307.061,598	1	404.234,392 307.061,599	0.021

** Lungimile segmentelor sunt determinate în planul de proiecție Stereo 70 și sunt rotunjite la 1 milimetru.

*** Distanța dintre puncte este formată din segmente cumulate ce sunt mai mici decât valoarea 1 milimetru.

Neutilizabil în Circuitul Civil

**DATE DESPRE IMOBILUL NR. 11677**

Oficiul de Cadastru și Publicitate Imobiliară DOLJ
Biroul de Cadastru și Publicitate Imobiliară Craiova

A. Partea I. Descrierea imobilului

TEREN Extravilan

Nr. CF vechi:1542
Nr. cadastral vechi:1702

Adresa: Jud. Dolj, T25, P52

Nr. Crt	Nr cadastral Nr. topografic	Suprafața* (mp)	Observații / Referințe
A1	33280	312	Sector cadastral:45 Teren neimprejmuit; Diferenta de suprafata de 1188 se regaseste astfel: 151 mp in coridorul de expropriere cu NC 38532 si 1037 mp la ID-ul 10234

B. Partea II. Proprietari și acte

Inscrieri privitoare la dreptul de proprietate și alte drepturi reale		Referințe
2429 / 17/01/2008		
Act Notarial nr. 130/2008, din 01/01/2008 emis de NP Defta E;		
B1	Intabulare, drept de PROPRIETATE, dobandit prin Conventie, cota actuala 1/1, cota initiala 1/1 1) COLTATU OCTAVIAN -ALIN, LIPSA CNP 2) COLTATU CAMELIA, LIPSA CNP	A1

C. Partea III. SARCINI .

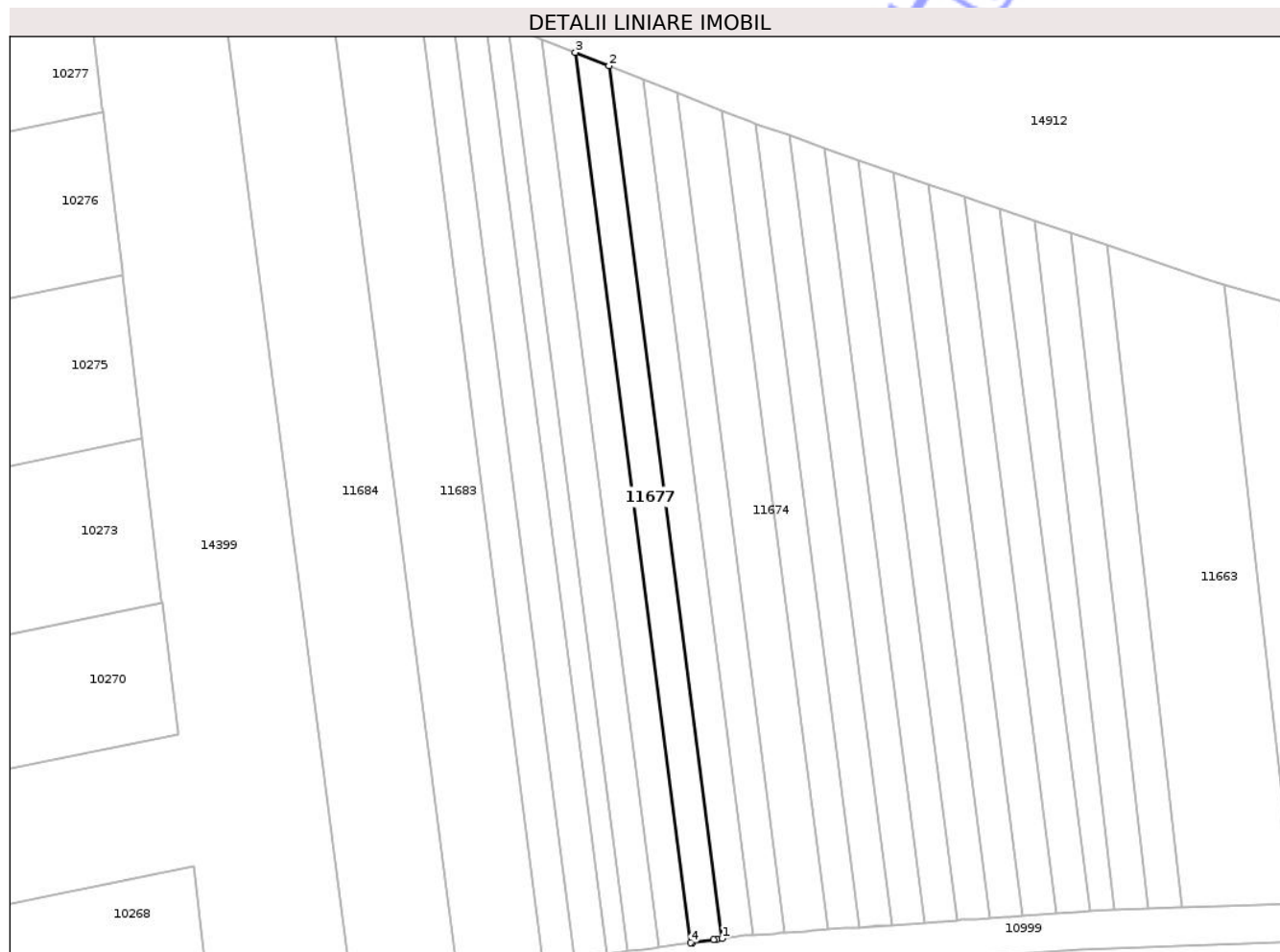
Inscrieri privind dezmembramintele dreptului de proprietate, drepturi reale de garanție și sarcini	Referințe
NU SUNT	

Anexa Nr. 1 La Partea I

Teren

Nr cadastral	Suprafața (mp)*	Observații / Referințe
33280	312	Diferența de suprafața de 1188 se regăsește astfel: 151 mp în coridorul de expropriere cu NC 38532 și 1037 mp la ID-ul 10234

* Suprafața este determinată în planul de proiecție Stereo 70.



Date referitoare la teren

Crt	Categorie folosință	Intra vilan	Suprafața (mp)	Tarla	Parcelă	Nr. topo	Observații / Referințe
1	arabil	NU	312	25	52	-	

Lungime Segmente

1) Valorile lungimilor segmentelor sunt obținute din proiecție în plan.

Punct început	X / Y	Punct sfârșit	X / Y	Lungime segment (** (m)
1	404.231,073 307.061,224	2	404.219,191 307.153,053	92.595
2	404.219,191 307.153,053	3	404.215,641 307.154,459	3.818
3	404.215,641 307.154,459	4	404.227,763 307.060,775	94.465
4	404.227,763 307.060,775	5	404.227,995 307.060,807	0.234
5	404.227,995 307.060,807	6	404.230,208 307.061,11	2.234

Punct început	X / Y	Punct sfârșit	X / Y	Lungime segment (** (m)
6	404.230,208 307.061,11	7	404.230,548 307.061,155	0.343
7	404.230,548 307.061,155	1	404.231,073 307.061,224	0.53

** Lungimile segmentelor sunt determinate în planul de proiecție Stereo 70 și sunt rotunjite la 1 milimetru.

*** Distanța dintre puncte este formată din segmente cumulate ce sunt mai mici decât valoarea 1 milimetru.

Neutilizabil în Circuitul Civil

**DATE DESPRE IMOBILUL NR. 11678**

Oficiul de Cadastru și Publicitate Imobiliară DOLJ
Biroul de Cadastru și Publicitate Imobiliară Craiova

A. Partea I. Descrierea imobilului

TEREN Extravilan

Nr. CF vechi:1531
Nr. cadastral vechi:1720

Adresa: Jud. Dolj, T25, P53

Nr. Crt	Nr cadastral Nr. topografic	Suprafața* (mp)	Observații / Referințe
A1	33276	319	Sector cadastral:45 Teren neimprejmuit; Diferenta de suprafata de 1180 se regaseste astfel: 150 mp in coridorul de expropriere cu NC 38532 si 1030 mp la ID-ul 10236

B. Partea II. Proprietari și acte

Inscrieri privitoare la dreptul de proprietate și alte drepturi reale		Referințe
2435 / 17/01/2008		
Act Notarial nr. aut nr. 131, din 16/01/2008 emis de BNP DEFTA EMIL;		
B1	Intabulare, drept de PROPRIETATE, dobandit prin Conventie, cota actuala 1/1, cota initiala 1/1 1) COLTATU OCTAVIAN ALIN, LIPSA CNP 2) COLTATU CAMELIA, LIPSA CNP	A1

C. Partea III. SARCINI .

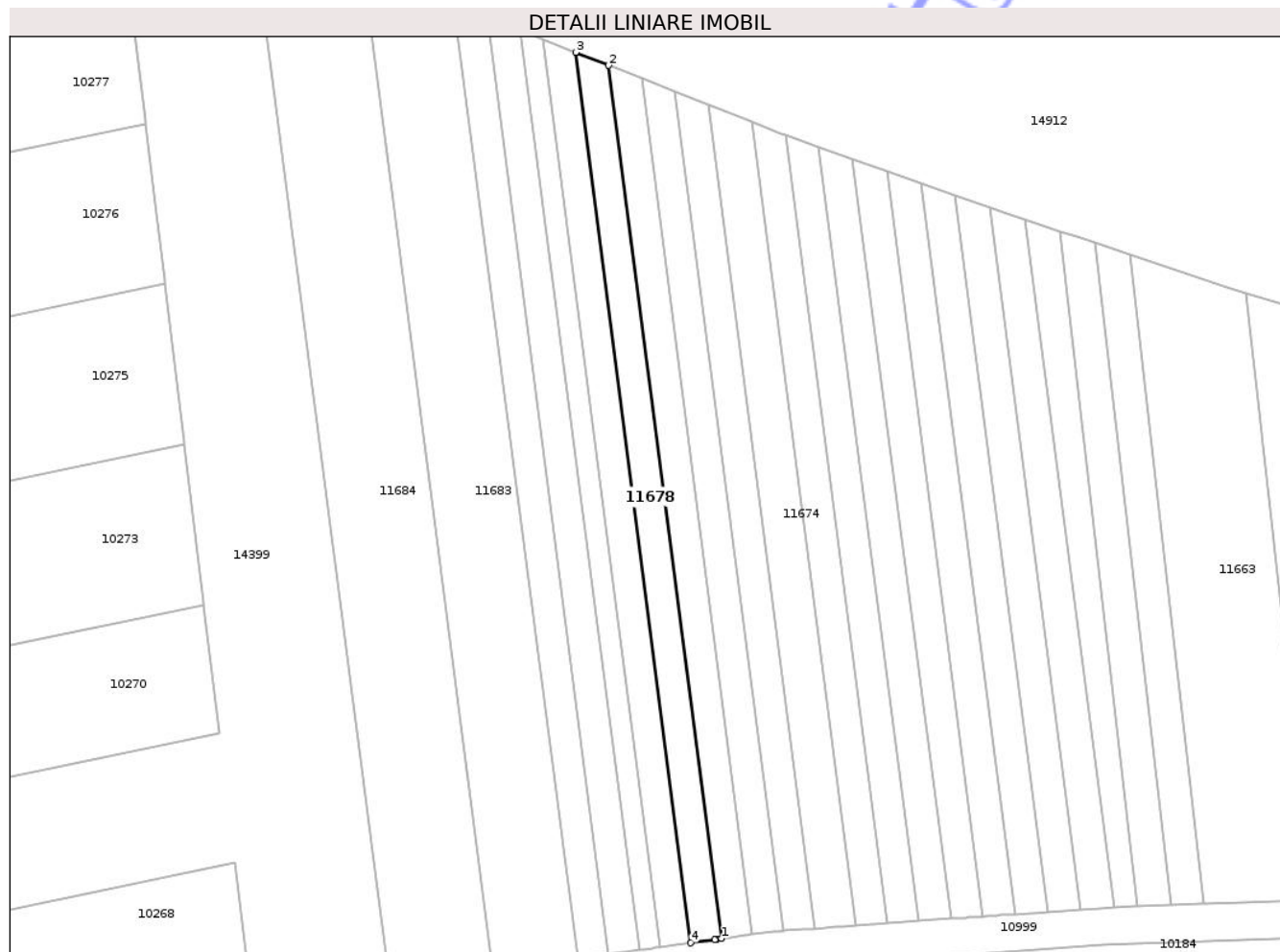
Inscrieri privind dezmembramentele dreptului de proprietate, drepturi reale de garanție și sarcini	Referințe
NU SUNT	

Anexa Nr. 1 La Partea I

Teren

Nr cadastral	Suprafața (mp)*	Observații / Referințe
33276	319	Diferența de suprafața de 1180 se regăsește astfel: 150 mp în coridorul de expropriere cu NC 38532 și 1030 mp la ID-ul 10236

* Suprafața este determinată în planul de proiecție Stereo 70.



Date referitoare la teren

Crt	Categorie folosință	Intra vilan	Suprafața (mp)	Tarla	Parcelă	Nr. topo	Observații / Referințe
1	arabil	NU	319	25	53	-	

Lungime Segmente

1) Valorile lungimilor segmentelor sunt obținute din proiecție în plan.

Punct început	X / Y	Punct sfârșit	X / Y	Lungime segment (** (m)
1	404.227,763 307.060,775	2	404.215,641 307.154,459	94.465
2	404.215,641 307.154,459	3	404.212,09 307.155,864	3.819
3	404.212,09 307.155,864	4	404.224,452 307.060,322	96.338
4	404.224,452 307.060,322	5	404.227,016 307.060,673	2.588
5	404.227,016 307.060,673	6	404.227,241 307.060,704	0.227

Punct început	X / Y	Punct sfârşit	X / Y	Lungime segment (** (m)
6	404.227,241 307.060,704	1	404.227,763 307.060,775	0.527

** Lungimile segmentelor sunt determinate în planul de proiecţie Stereo 70 şi sunt rotunjite la 1 milimetru.

*** Distanţa dintre puncte este formată din segmente cumulate ce sunt mai mici decât valoarea 1 milimetru.

Neutilizabil în Circuitul Civil

**DATE DESPRE IMOBILUL NR. 11680**

Oficiul de Cadastru și Publicitate Imobiliară DOLJ
Biroul de Cadastru și Publicitate Imobiliară Craiova

A. Partea I. Descrierea imobilului

TEREN Extravilan

Adresa: Jud. Dolj, T25, P55

Nr. Crt	Nr cadastral Nr. topografic	Suprafața* (mp)	Observații / Referințe
A1		221	Sector cadastral:45 Teren neimprejmuit; Diferenta de suprafata de 779 se regaseste astfel: 100 mp in coridorul de expropriere cu NC 38532 si 679 mp la ID-ul 10240

B. Partea II. Proprietari și acte

Inscrieri privitoare la dreptul de proprietate și alte drepturi reale		Referințe
/		
Act Administrativ nr. TDP 524-48422, din 26/07/1993 emis de CJSDPAT DOLJ;		
B1	Intabulare, drept de PROPRIETATE, dobandit prin Reconstituire, cota actuala 1/1, cota initiala 1/1 1) STANCIU PAULINA, LIPSA CNP	A1

C. Partea III. SARCINI .

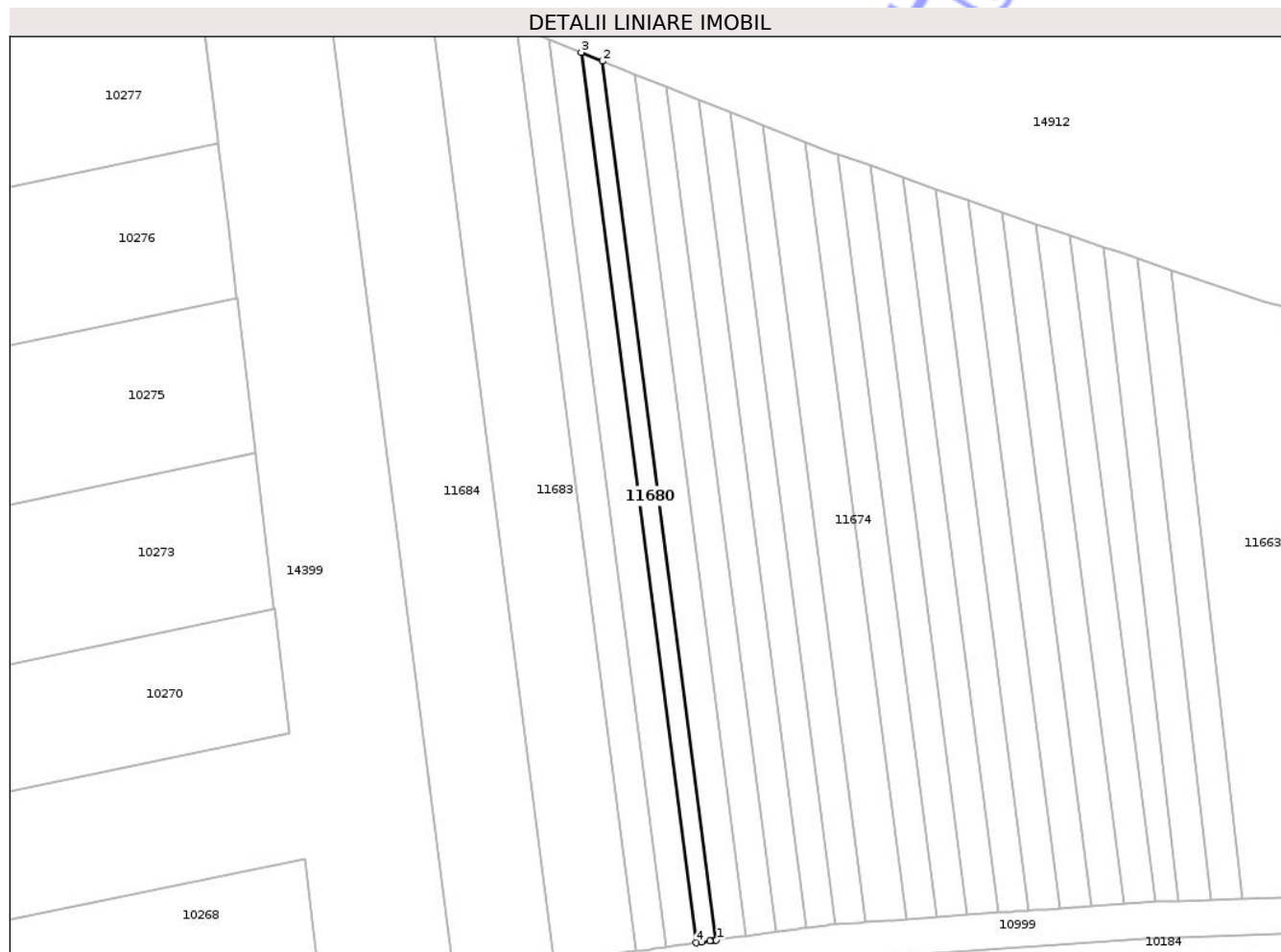
Inscrieri privind dezmembramintele dreptului de proprietate, drepturi reale de garanție și sarcini	Referințe
NU SUNT	

Anexa Nr. 1 La Partea I

Teren

Nr cadastral	Suprafața (mp)*	Observații / Referințe
	221	Diferența de suprafață de 779 se regăsește astfel: 100 mp în coridorul de expropriere cu NC 38532 și 679 mp la ID-ul 10240.

* Suprafața este determinată în planul de proiecție Stereo 70.



Date referitoare la teren

Crt	Categorie folosință	Intra vilan	Suprafața (mp)	Tarla	Parcelă	Nr. topo	Observații / Referințe
1	arabil	NU	221	25	55	-	

Lungime Segmente

1) Valorile lungimilor segmentelor sunt obținute din proiecție în plan.

Punct început	X / Y	Punct sfârșit	X / Y	Lungime segment (** (m)
1	404.221,133 307.059,867	2	404.208,526 307.157,299	98.244
2	404.208,526 307.157,299	3	404.206,15 307.158,269	2.566
3	404.206,15 307.158,269	4	404.218,921 307.059,564	99.528
4	404.218,921 307.059,564	5	404.219,519 307.059,646	0.604
5	404.219,519 307.059,646	6	404.220,434 307.059,771	0.923

Punct început	X / Y	Punct sfârșit	X / Y	Lungime segment (** (m)
6	404.220,434 307.059,771	7	404.220,633 307.059,798	0.201
7	404.220,633 307.059,798	1	404.221,133 307.059,867	0.505

** Lungimile segmentelor sunt determinate în planul de proiecție Stereo 70 și sunt rotunjite la 1 milimetru.

*** Distanța dintre puncte este formată din segmente cumulate ce sunt mai mici decât valoarea 1 milimetru.

Neutilizabil în Circuitul Civil

**DATE DESPRE IMOBILUL NR. 11682**

Oficiul de Cadastru și Publicitate Imobiliară DOLJ
Biroul de Cadastru și Publicitate Imobiliară Craiova

A. Partea I. Descrierea imobilului

TEREN Extravilan

Adresa: Jud. Dolj, T25, P57

Nr. Crt	Nr cadastral Nr. topografic	Suprafața* (mp)	Observații / Referințe
A1		343	Sector cadastral:45 Teren neimprejmuit; Diferenta de suprafata de 1157 se regasese astfel: 152 mp in coridorul de expropriere cu NC 38532 si 1005 mp la ID-ul 10244

B. Partea II. Proprietari și acte

Inscrieri privitoare la dreptul de proprietate și alte drepturi reale	Referințe
/	
Act Administrativ nr. TDP 1748 45680, din 01/11/1994 emis de CJSDPAT DOLJ;	
B1	A1
Intabulare, drept de PROPRIETATE, dobandit prin Reconstituire, cota actuala 1/1, cota initiala 1/1	
1) VÎNATORU NICLIȚA, LIPSA CNP	
2) VÎNATORU PAUN, LIPSA CNP	
3) VÎNATORU IONEL, LIPSA CNP	

C. Partea III. SARCINI .

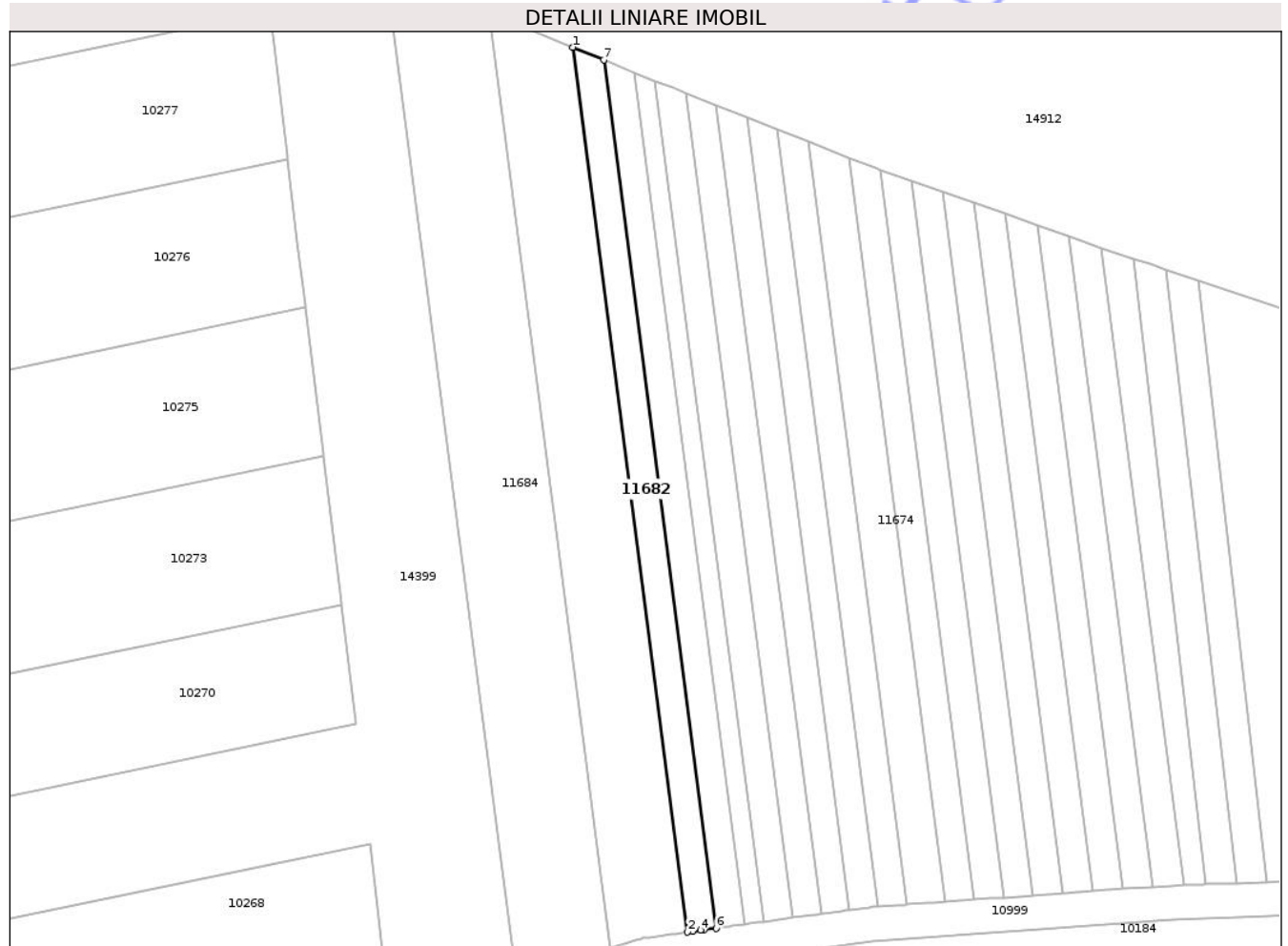
Inscrieri privind dezmembramintele dreptului de proprietate, drepturi reale de garanție și sarcini	Referințe
NU SUNT	

Anexa Nr. 1 La Partea I

Teren

Nr cadastral	Suprafața (mp)*	Observații / Referințe
	343	Diferența de suprafața de 1157 se regăsește astfel: 152 mp în coridorul de expropriere cu NC 38532 și 1005 mp la ID-ul 10244

* Suprafața este determinată în planul de proiecție Stereo 70.



Date referitoare la teren

Crt	Categorie folosință	Intra vilan	Suprafața (mp)	Tarla	Parcelă	Nr. topo	Observații / Referințe
1	arabil	NU	343	25	57	-	

Lungime Segmente

1) Valorile lungimilor segmentelor sunt obținute din proiecție în plan.

Punct început	X / Y	Punct sfârșit	X / Y	Lungime segment (** (m)
1	404.199,013 307.161,18	2	404.212,279 307.058,654	103.381
2	404.212,279 307.058,654	3	404.212,882 307.058,737	0.609
3	404.212,882 307.058,737	4	404.213,792 307.058,861	0.918
4	404.213,792 307.058,861	5	404.214,252 307.058,924	0.464
5	404.214,252 307.058,924	6	404.215,602 307.059,109	1.363

Punct început	X / Y	Punct sfârșit	X / Y	Lungime segment (** (m)
6	404.215,602 307.059,109	7	404.202,583 307.159,724	101.454
7	404.202,583 307.159,724	1	404.199,013 307.161,18	3.855

** Lungimile segmentelor sunt determinate în planul de proiecție Stereo 70 și sunt rotunjite la 1 milimetru.

*** Distanța dintre puncte este formată din segmente cumulate ce sunt mai mici decât valoarea 1 milimetru.

Neutilizabil în Circuitul Civil

**DATE DESPRE IMOBILUL NR. 11688**

Oficiul de Cadastru și Publicitate Imobiliară DOLJ
Biroul de Cadastru și Publicitate Imobiliară Craiova

A. Partea I. Descrierea imobilului

TEREN Extravilan

Adresa: Jud. Dolj, T25, P153

Nr. Crt	Nr cadastral Nr. topografic	Suprafața* (mp)	Observații / Referințe
A1		4.036	Sector cadastral:45 Teren neimprejmuit; Diferenta de suprafata de 964 se regaseste astfel: 737 mp in coridorul de expropriere cu NC 38532 si 227 mp la ID-ul 11753

B. Partea II. Proprietari și acte

Inscrieri privitoare la dreptul de proprietate și alte drepturi reale	Referințe
/	
Act Administrativ nr. TDP 1730-45680, din 26/10/1994 emis de CJSDPAT DOLJ;	
B1	A1
Intabulare, drept de PROPRIETATE, dobandit prin Reconstituire, cota actuala 1/1, cota initiala 1/1 1) BĂLAN IONIȚA, LIPSA CNP	

C. Partea III. SARCINI .


Inscrieri privind dezmembramintele dreptului de proprietate, drepturi reale de garanție și sarcini	Referințe
NU SUNT	

Anexa Nr. 1 La Partea I

Teren

Nr cadastral	Suprafața (mp)*	Observații / Referințe
	4.036	Diferența de suprafața de 964 se regăsește astfel: 737 mp în coridorul de expropriere cu NC 38532 și 227 mp la ID-ul 11753

* Suprafața este determinată în planul de proiecție Stereo 70.



Date referitoare la teren

Crt	Categorie folosință	Intra vilan	Suprafața (mp)	Tarla	Parcelă	Nr. topo	Observații / Referințe
1	arabil	NU	4.036	25	153	-	

Lungime Segmente

1) Valorile lungimilor segmentelor sunt obținute din proiecție în plan.

Punct început	X / Y	Punct sfârșit	X / Y	Lungime segment (** (m)
1	403.505,471 307.424,333	2	403.508,19 307.402,036	22.462
2	403.508,19 307.402,036	3	403.685,297 307.492,814	199.016
3	403.685,297 307.492,814	4	403.685,139 307.492,959	0.214
4	403.685,139 307.492,959	5	403.669,095 307.508,2	22.129
5	403.669,095 307.508,2	1	403.505,471 307.424,333	183.865

** Lungimile segmentelor sunt determinate în planul de proiecție Stereo 70 și sunt rotunjite la 1 milimetru.

*** Distanța dintre puncte este formată din segmente cumulate ce sunt mai mici decât valoarea 1 milimetru.

Neutilizabil în Circuitul
Civil

**DATE DESPRE IMOBILUL NR. 11691**

Oficiul de Cadastru și Publicitate Imobiliară DOLJ
Biroul de Cadastru și Publicitate Imobiliară Craiova

A. Partea I. Descrierea imobilului

TEREN Extravilan

Adresa: Jud. Dolj, T25, P144

Nr. Crt	Nr cadastral Nr. topografic	Suprafața* (mp)	Observații / Referințe
A1		2.500	Sector cadastral:45 Teren neimprejmuit;

B. Partea II. Proprietari și acte

Inscrieri privitoare la dreptul de proprietate și alte drepturi reale	Referințe
/	
Act Administrativ nr. Adeverinta de insusire nr.13443, din 22/10/2024 emis de PRIMARIA COMUNEI PODARI;	
B1	Inscrierea posesiei, drept de PROPRIETATE, dobandit prin Lege, cota actuala 1/1, cota initiala 1/1 1) NEIDENTIFICAT NEIDENTIFICAT, CIF:0000000000000
Act Normativ nr. Legea 7, din 13/03/1996 emis de PARLAMENTUL ROMANIEI (art.13);	
B2	Se noteaza mentiunea de proprietar neidentificat.

C. Partea III. SARCINI .

Inscrieri privind dezmembramintele dreptului de proprietate, drepturi reale de garanție și sarcini	Referințe
NU SUNT	

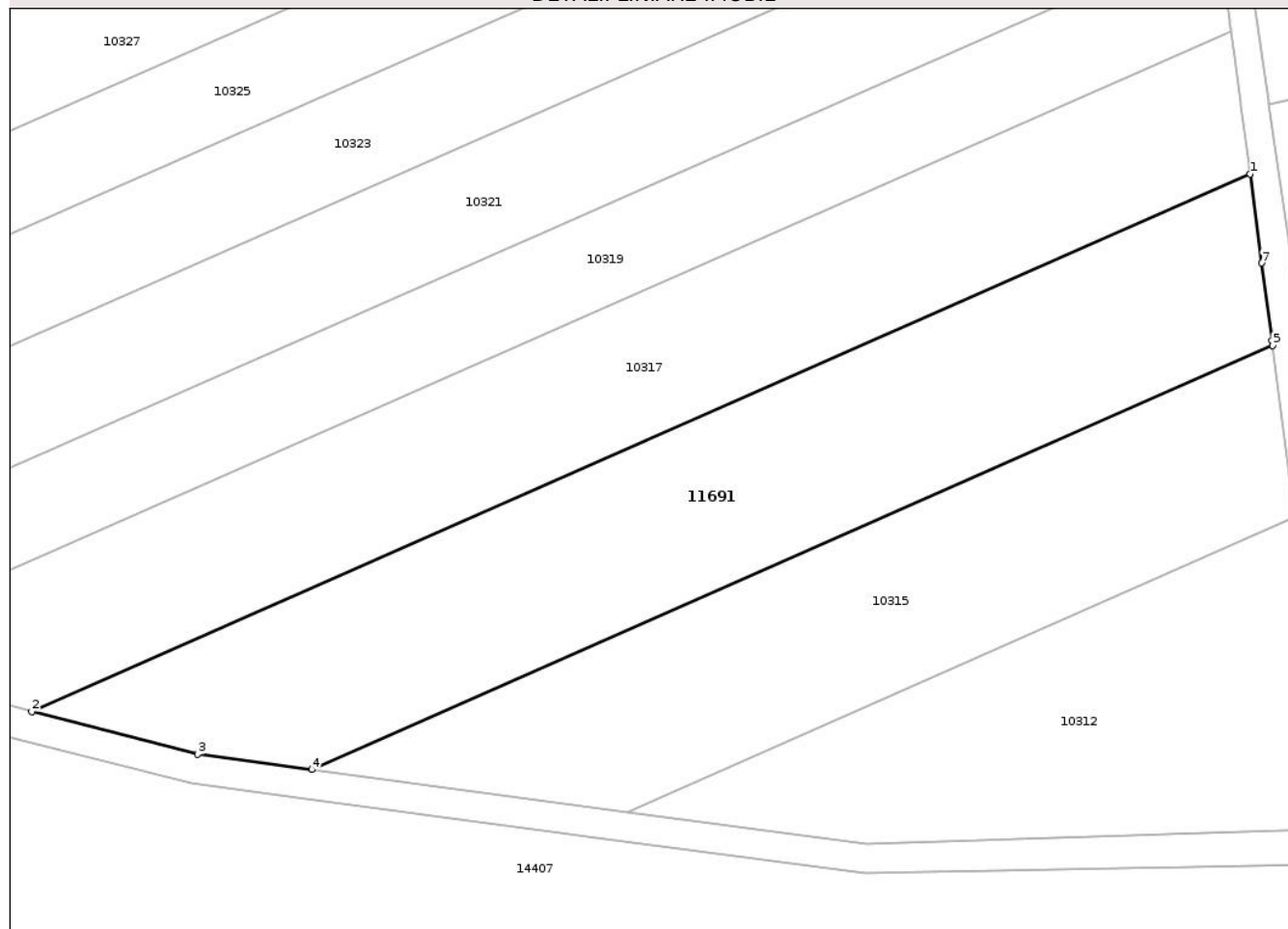
Anexa Nr. 1 La Partea I

Teren

Nr cadastral	Suprafața (mp)*	Observații / Referințe
	2.500	

* Suprafața este determinată în planul de proiecție Stereo 70.

DETALII LINIARE IMOBIL



Date referitoare la teren

Crt	Categorie folosință	Intra vilan	Suprafața (mp)	Tarla	Parcelă	Nr. topo	Observații / Referințe
1	arabil	NU	2.500	25	144	-	

Lungime Segmente

1) Valorile lungimilor segmentelor sunt obținute din proiecție în plan.

Punct început	X / Y	Punct sfârșit	X / Y	Lungime segment (** (m)
1	404.023,833 307.093,629	2	403.887,302 307.033,44	149.209
2	403.887,302 307.033,44	3	403.905,886 307.028,63	19.196
3	403.905,886 307.028,63	4	403.918,673 307.026,919	12.901
4	403.918,673 307.026,919	5	404.026,375 307.074,399	117.703
5	404.026,375 307.074,399	6	404.026,304 307.074,936	0.542

Punct început	X / Y	Punct sfârșit	X / Y	Lungime segment (** (m)
6	404.026,304 307.074,936	7	404.025,152 307.083,65	8.79
7	404.025,152 307.083,65	1	404.023,833 307.093,629	10.066

** Lungimile segmentelor sunt determinate în planul de proiecție Stereo 70 și sunt rotunjite la 1 milimetru.

*** Distanța dintre puncte este formată din segmente cumulate ce sunt mai mici decât valoarea 1 milimetru.

Neutilizabil în Circuitul Civil

**DATE DESPRE IMOBILUL NR. 11693**

Oficiul de Cadastru și Publicitate Imobiliară DOLJ
Biroul de Cadastru și Publicitate Imobiliară Craiova

A. Partea I. Descrierea imobilului

TEREN Extravilan

Adresa: Jud. Dolj, T25, P118

Nr. Crt	Nr cadastral Nr. topografic	Suprafața* (mp)	Observații / Referințe
A1		680	Sector cadastral:45 Teren neimprejmuit; Diferenta de suprafata de 4320 se regasese astfel: 1120 mp in coridorul de expropriere cu NC 38532 si 3200 mp la ID-ul 10329

B. Partea II. Proprietari și acte

Inscrieri privitoare la dreptul de proprietate și alte drepturi reale	Referințe
/	
Act Administrativ nr. TDP 382-48540, din 11/06/1993 emis de CJSDPAT DOLJ;	
B1	A1
Intabulare, drept de PROPRIETATE, dobandit prin Reconstituire, cota actuala 1/1, cota initiala 1/1	
1) CROITORU GHEORGHE, LIPSA CNP	

C. Partea III. SARCINI .

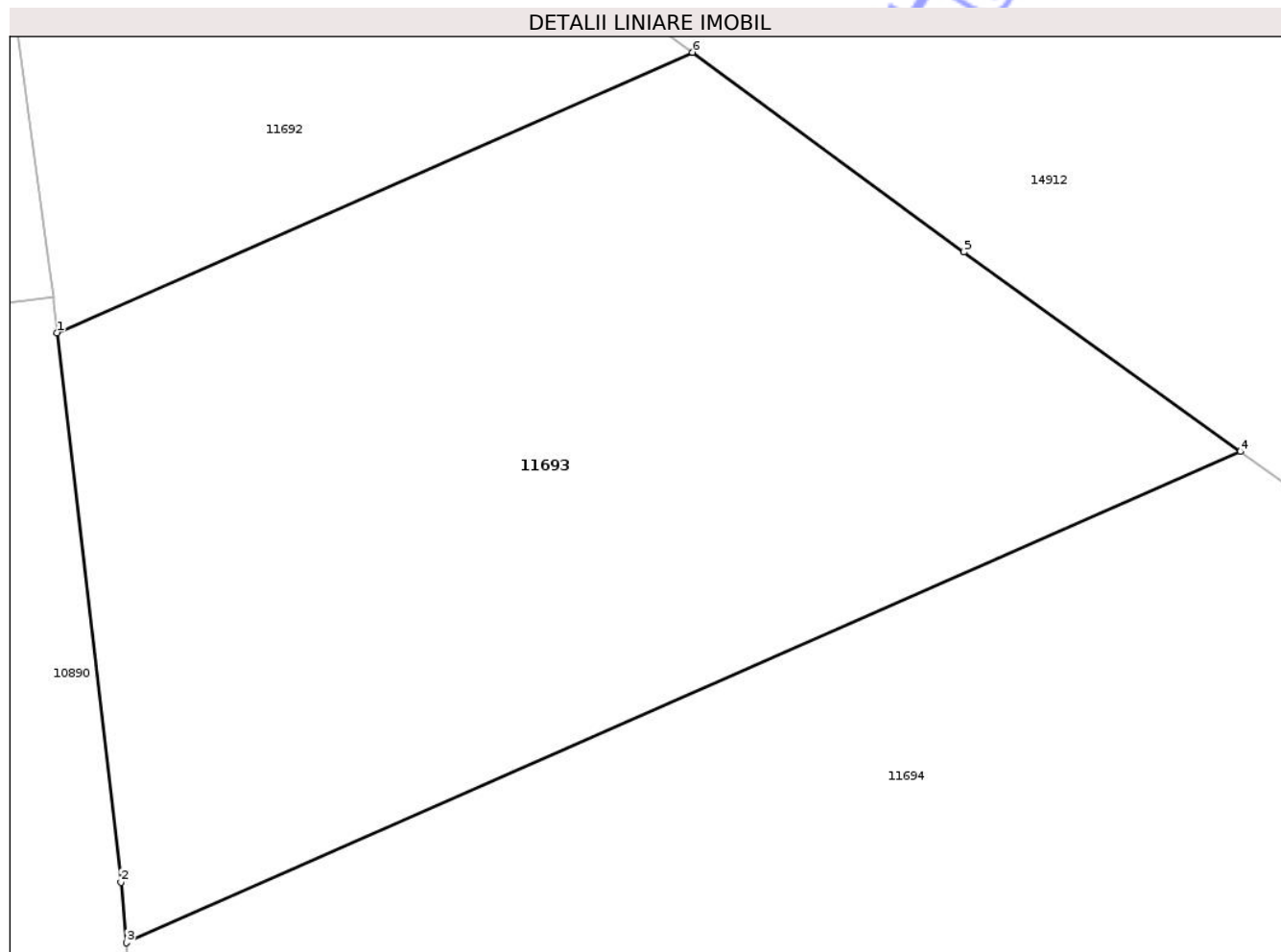
Inscrieri privind dezmembramintele dreptului de proprietate, drepturi reale de garanție și sarcini	Referințe
NU SUNT	

Anexa Nr. 1 La Partea I

Teren

Nr cadastral	Suprafața (mp)*	Observații / Referințe
	680	Diferența de suprafața de 4320 se regăsește astfel: 1120 mp în coridorul de expropriere cu NC 38532 și 3200 mp la ID-ul 10329

* Suprafața este determinată în planul de proiecție Stereo 70.



Date referitoare la teren

Crt	Categorie folosință	Intra vilan	Suprafața (mp)	Tarla	Parcelă	Nr. topo	Observații / Referințe
1	arabil	NU	680	25	118	-	

Lungime Segmente

1) Valorile lungimilor segmentelor sunt obținute din proiecție în plan.

Punct început	X / Y	Punct sfârșit	X / Y	Lungime segment (** (m)
1	403.739,942 307.403,107	2	403.742,171 307.383,946	19.29
2	403.742,171 307.383,946	3	403.742,361 307.381,839	2.116
3	403.742,361 307.381,839	4	403.781,204 307.398,963	42.45
4	403.781,204 307.398,963	5	403.771,559 307.405,918	11.891
5	403.771,559 307.405,918	6	403.762,107 307.412,879	11.739

Punct început	X / Y	Punct sfârșit	X / Y	Lungime segment (** (m)
6	403.762,107 307.412,879	1	403.739,942 307.403,107	24.224

** Lungimile segmentelor sunt determinate în planul de proiecție Stereo 70 și sunt rotunjite la 1 milimetru.

*** Distanța dintre puncte este formată din segmente cumulate ce sunt mai mici decât valoarea 1 milimetru.

Neutilizabil în Circuitul Civil

**DATE DESPRE IMOBILUL NR. 11695**

Oficiul de Cadastru și Publicitate Imobiliară DOLJ
Biroul de Cadastru și Publicitate Imobiliară Craiova

A. Partea I. Descrierea imobilului

TEREN Extravilan

Adresa: Jud. Dolj, T25, P120

Nr. Crt	Nr cadastral Nr. topografic	Suprafața* (mp)	Observații / Referințe
A1		1.440	Sector cadastral:45 Teren neimprejmuit; Diferenta de suprafata de 3560 se regasese astfel: 1004 mp in coridorul de expropriere cu NC 38532 si 2556 mp la ID-ul 10322

B. Partea II. Proprietari și acte

Inscrieri privitoare la dreptul de proprietate și alte drepturi reale	Referințe
/	
Act Administrativ nr. TDP 382-48540, din 11/06/1993 emis de CJSDPAT DOLJ;	
B1	A1
Intabulare, drept de PROPRIETATE, dobandit prin Reconstituire, cota actuala 1/1, cota initiala 1/1	
1) CROITORU GHEORGHE, LIPSA CNP	

C. Partea III. SARCINI .

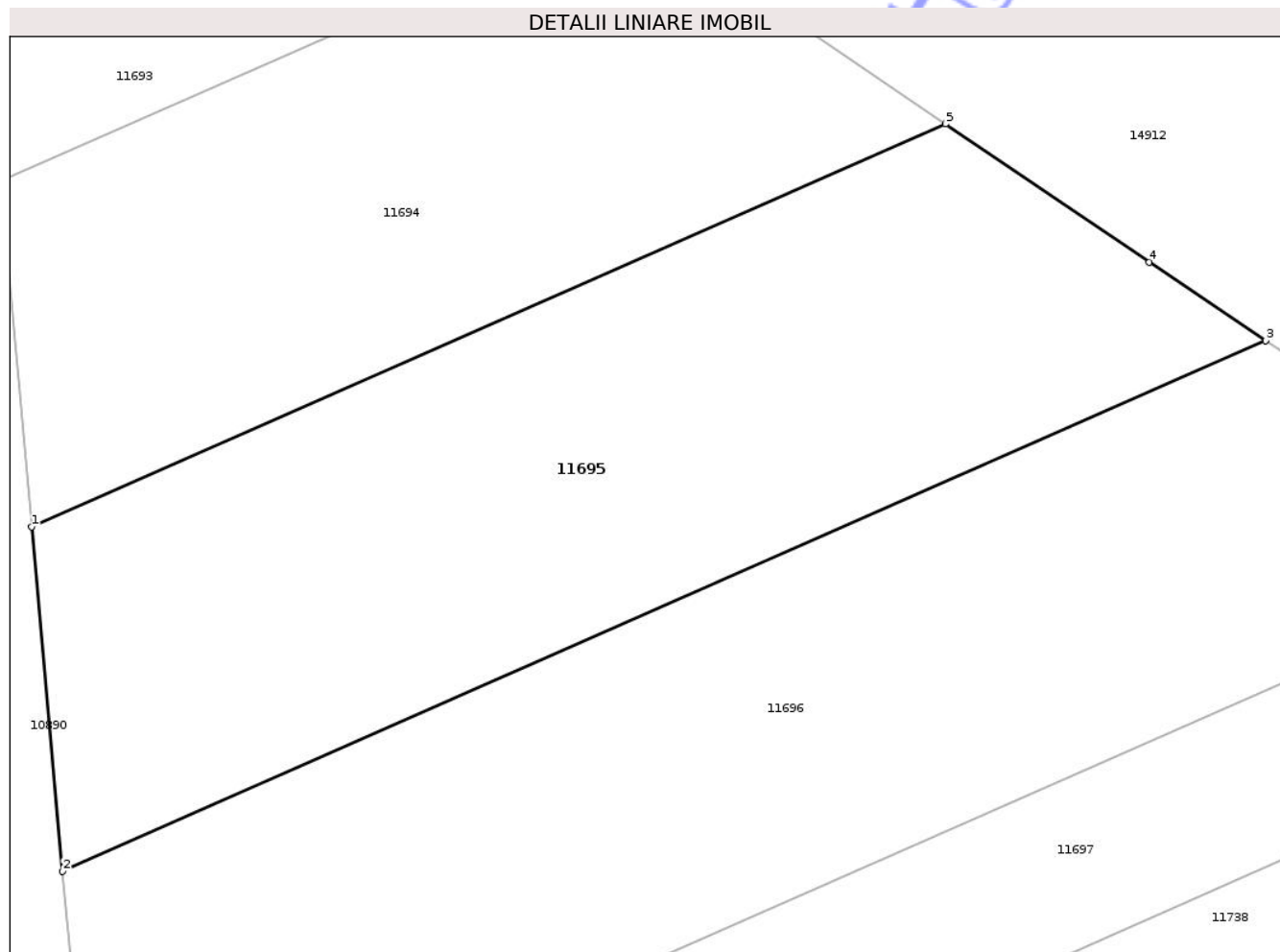
Inscrieri privind dezmembramintele dreptului de proprietate, drepturi reale de garanție și sarcini	Referințe
NU SUNT	

Anexa Nr. 1 La Partea I

Teren

Nr cadastral	Suprafața (mp)*	Observații / Referințe
	1.440	Diferența de suprafață de 3560 se regăsește astfel: 1004 mp în coridorul de expropriere cu NC 38532 și 2556 mp la ID-ul 10322

* Suprafața este determinată în planul de proiecție Stereo 70.



Date referitoare la teren

Crt	Categorie folosință	Intra vilan	Suprafața (mp)	Tarla	Parcelă	Nr. topo	Observații / Referințe
1	arabil	NU	1.440	25	120	-	

Lungime Segmente

1) Valorile lungimilor segmentelor sunt obținute din proiecție în plan.

Punct început	X / Y	Punct sfârșit	X / Y	Lungime segment (** (m)
1	403.744,284 307.360,491	2	403.746,196 307.339,272	21.305
2	403.746,196 307.339,272	3	403.820,382 307.371,976	81.075
3	403.820,382 307.371,976	4	403.813,204 307.376,806	8.652
4	403.813,204 307.376,806	5	403.800,625 307.385,329	15.194
5	403.800,625 307.385,329	1	403.744,284 307.360,491	61.573

** Lungimile segmentelor sunt determinate în planul de proiecție Stereo 70 și sunt rotunjite la 1 milimetru.

*** Distanța dintre puncte este formată din segmente cumulate ce sunt mai mici decât valoarea 1 milimetru.

Neutilizabil în Circuitul
Civil

**DATE DESPRE IMOBILUL NR. 11697**

Oficiul de Cadastru și Publicitate Imobiliară DOLJ
Biroul de Cadastru și Publicitate Imobiliară Craiova

A. Partea I. Descrierea imobilului

TEREN Extravilan

Adresa: Jud. Dolj, T25, P122

Nr. Crt	Nr cadastral Nr. topografic	Suprafața* (mp)	Observații / Referințe
A1		1.049	Sector cadastral:45 Teren neimprejmuit; Diferenta de suprafata de 1451 se regasese astfel: 464 mp in coridorul de expropriere cu NC 38532 si 987 mp la ID-ul 10318

B. Partea II. Proprietari și acte

Inscrieri privitoare la dreptul de proprietate și alte drepturi reale	Referințe
/	
Act Administrativ nr. TDP 383-48540, din 11/06/1993 emis de CJSDPAT DOLJ;	
B1	A1
Intabulare, drept de PROPRIETATE, dobandit prin Reconstituire, cota actuala 1/1, cota initiala 1/1	
1) CROITORU ȘTEFAN, LIPSA CNP	

C. Partea III. SARCINI .

Inscrieri privind dezmembramintele dreptului de proprietate, drepturi reale de garanție și sarcini	Referințe
NU SUNT	

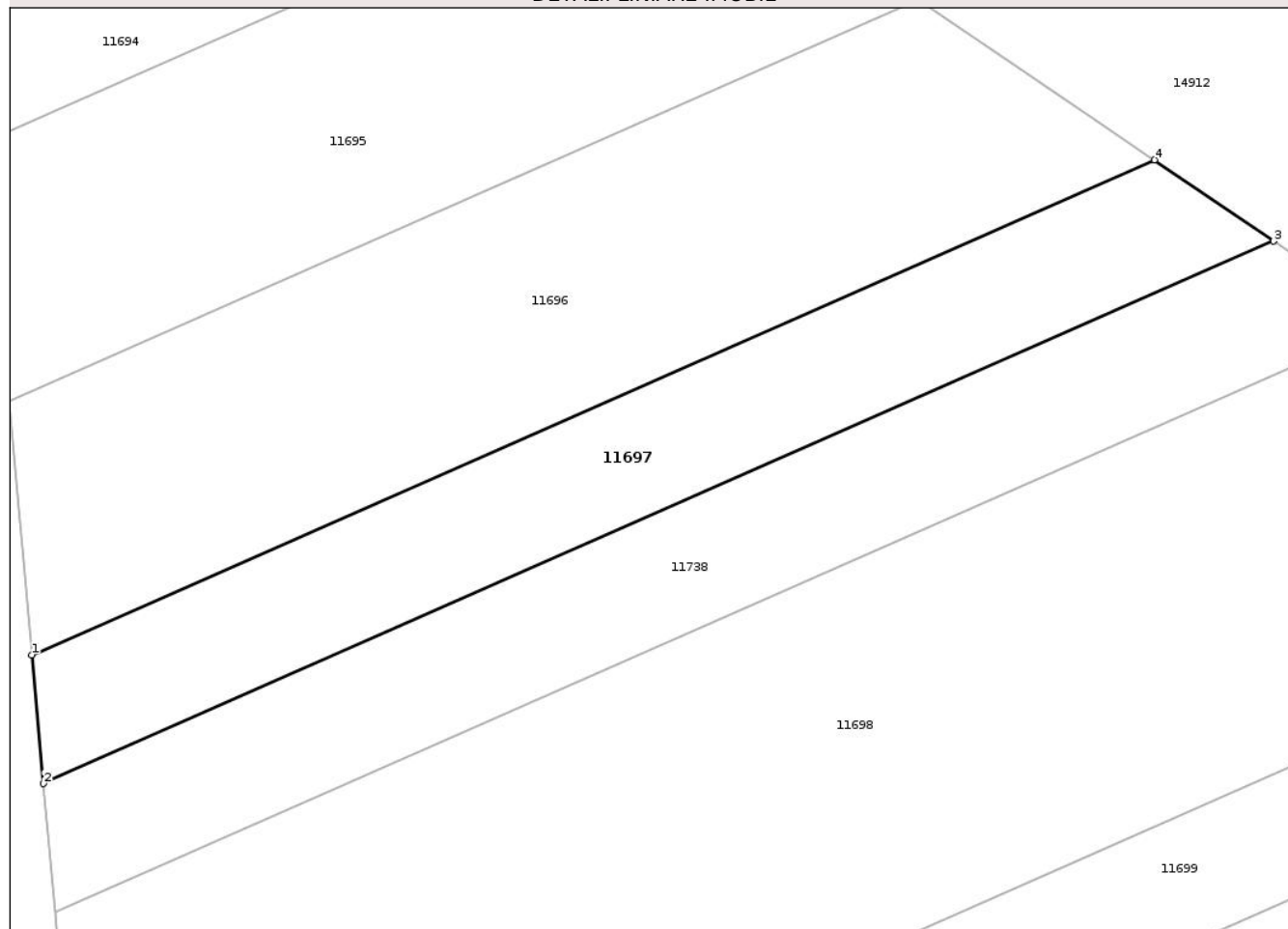
Anexa Nr. 1 La Partea I

Teren

Nr cadastral	Suprafața (mp)*	Observații / Referințe
	1.049	Diferența de suprafața de 1451 se regăsește astfel: 464 mp în coridorul de expropriere cu NC 38532 și 987 mp la ID-ul 10318

* Suprafața este determinată în planul de proiecție Stereo 70.

DETALII LINIARE IMOBIL



Date referitoare la teren

Crt	Categorie folosință	Intra vilan	Suprafața (mp)	Tarla	Parcelă	Nr. topo	Observații / Referințe
1	arabil	NU	1.049	25	122	-	

Lungime Segmente

1) Valorile lungimilor segmentelor sunt obținute din proiecție în plan.

Punct început	X / Y	Punct sfârșit	X / Y	Lungime segment (** (m)
1	403.748,061 307.318,57	2	403.749,008 307.308,058	10.555
2	403.749,008 307.308,058	3	403.849,388 307.352,31	109.701
3	403.849,388 307.352,31	4	403.839,661 307.358,951	11.778
4	403.839,661 307.358,951	1	403.748,061 307.318,57	100.106

** Lungimile segmentelor sunt determinate în planul de proiecție Stereo 70 și sunt rotunjite la 1 milimetru.

*** Distanța dintre puncte este formată din segmente cumulate ce sunt mai mici decât valoarea 1 milimetru.

Neutilizabil în Circuitul
Civil

**DATE DESPRE IMOBILUL NR. 11698**

Oficiul de Cadastru și Publicitate Imobiliară DOLJ
Biroul de Cadastru și Publicitate Imobiliară Craiova

A. Partea I. Descrierea imobilului

TEREN Extravilan

Adresa: Jud. Dolj, T25, P123

Nr. Crt	Nr cadastral Nr. topografic	Suprafața* (mp)	Observații / Referințe
A1		3.997	Sector cadastral:45 Teren neimprejmuit; Diferenta de suprafata de 3503 se regasese astfel: 1334 mp in coridorul de expropriere cu NC 38532 si 2169 mp la ID-ul 10316

B. Partea II. Proprietari și acte

Inscrieri privitoare la dreptul de proprietate și alte drepturi reale		Referințe
/		
Act Administrativ nr. TDP 563-48422, din 02/08/1993 emis de CJSDPAT DOLJ;		
B1	Intabulare, drept de PROPRIETATE, dobandit prin Reconstituire, cota actuala 1/1, cota initiala 1/1 1) VÎNĂTORU ILIE, LIPSA CNP 2) SILCU ILINCA, LIPSA CNP 3) VÎNĂTORU ION, LIPSA CNP 4) SAFTA IOANA, LIPSA CNP 5) VÎNĂTORU MIHAI, LIPSA CNP 6) VĂNĂTORU CONSTANTIN, LIPSA CNP 7) CIOROIANU MARIA, LIPSA CNP	A1

C. Partea III. SARCINI .

Inscrieri privind dezmembramintele dreptului de proprietate, drepturi reale de garanție și sarcini	Referințe
NU SUNT	

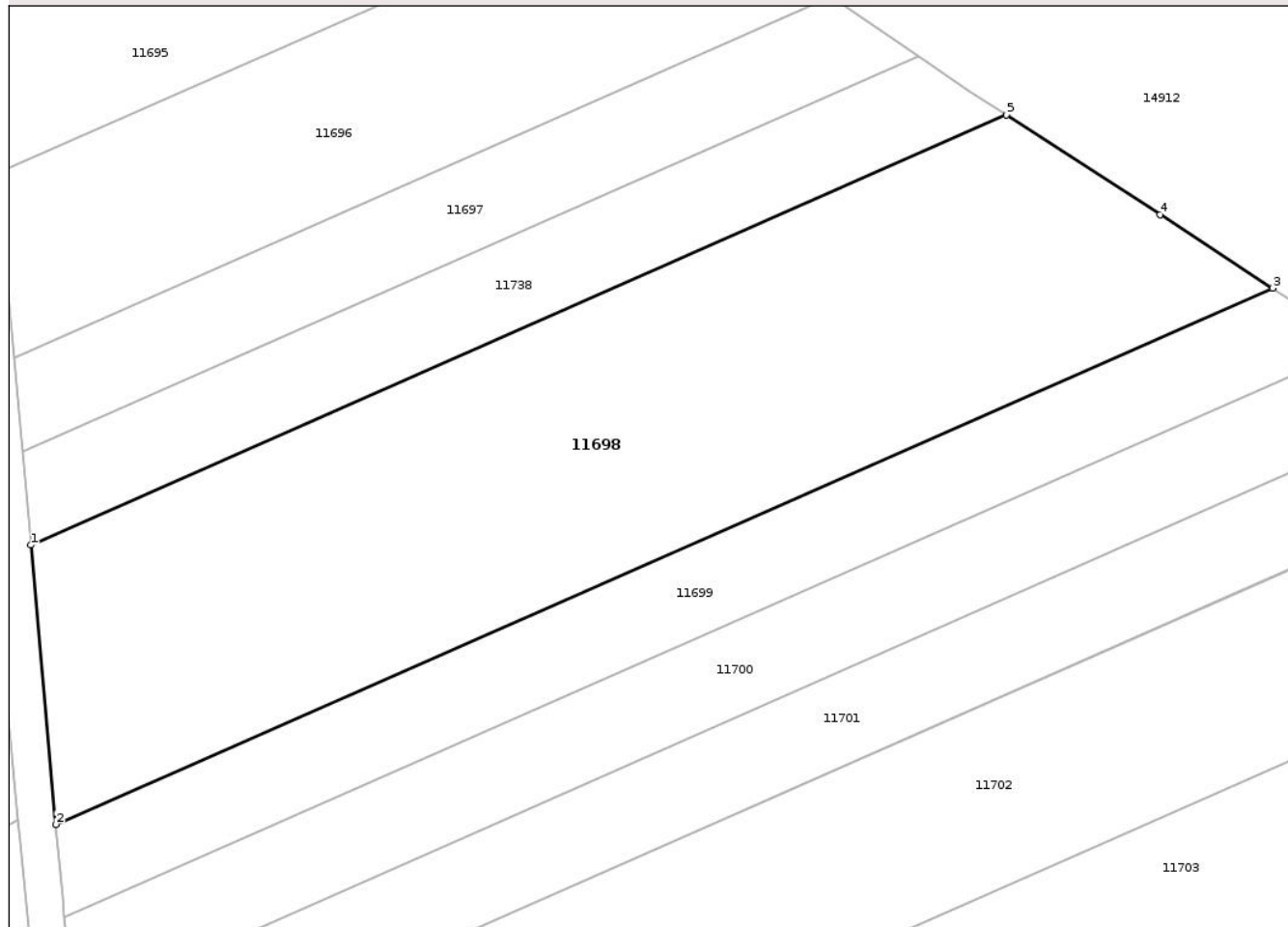
Anexa Nr. 1 La Partea I

Teren

Nr cadastral	Suprafața (mp)*	Observații / Referințe
	3.997	Diferenta de suprafata de 3503 se regaseste astfel: 1334 mp in coridorul de expropriere cu NC 38532 si 2169 mp la ID-ul 10316

* Suprafața este determinată în planul de proiecție Stereo 70.

DETALII LINIARE IMOBIL



Date referitoare la teren

Crt	Categorie folosință	Intra vilan	Suprafața (mp)	Tarla	Parcelă	Nr. topo	Observații / Referințe
1	arabil	NU	3.997	25	123	-	

Lungime Segmente

1) Valorile lungimilor segmentelor sunt obținute din proiecție în plan.

Punct început	X / Y	Punct sfârșit	X / Y	Lungime segment (** (m)
1	403.749,953 307.297,572	2	403.752,773 307.266,269	31.43
2	403.752,773 307.266,269	3	403.889,083 307.326,361	148.968
3	403.889,083 307.326,361	4	403.876,475 307.334,59	15.056
4	403.876,475 307.334,59	5	403.859,222 307.345,743	20.544
5	403.859,222 307.345,743	1	403.749,953 307.297,572	119.416

** Lungimile segmentelor sunt determinate în planul de proiecție Stereo 70 și sunt rotunjite la 1 milimetru.

*** Distanța dintre puncte este formată din segmente cumulate ce sunt mai mici decât valoarea 1 milimetru.

Neutilizabil în Circuitul
Civil

**DATE DESPRE IMOBILUL NR. 11700**

Oficiul de Cadastru și Publicitate Imobiliară DOLJ
Biroul de Cadastru și Publicitate Imobiliară Craiova

A. Partea I. Descrierea imobilului

TEREN Extravilan

Adresa: Jud. Dolj, T25, P125

Nr. Crt	Nr cadastral Nr. topografic	Suprafața* (mp)	Observații / Referințe
A1		1.612	Sector cadastral:45 Teren neimprejmuit; Diferenta de suprafata de 888 se regaseste astfel: 438 mp in coridorul de expropriere cu NC 38532 si 450 mp la ID-ul 10313

B. Partea II. Proprietari și acte

Inscrieri privitoare la dreptul de proprietate și alte drepturi reale	Referințe
/	
Act Administrativ nr. TDP 1972-60694, din 06/09/1995 emis de CJSDPAT DOLJ;	
B1	A1
Intabulare, drept de PROPRIETATE, dobandit prin Reconstituire, cota actuala 1/1, cota initiala 1/1 1) NIȚĂ DUMITRU, LIPSA CNP	

C. Partea III. SARCINI .

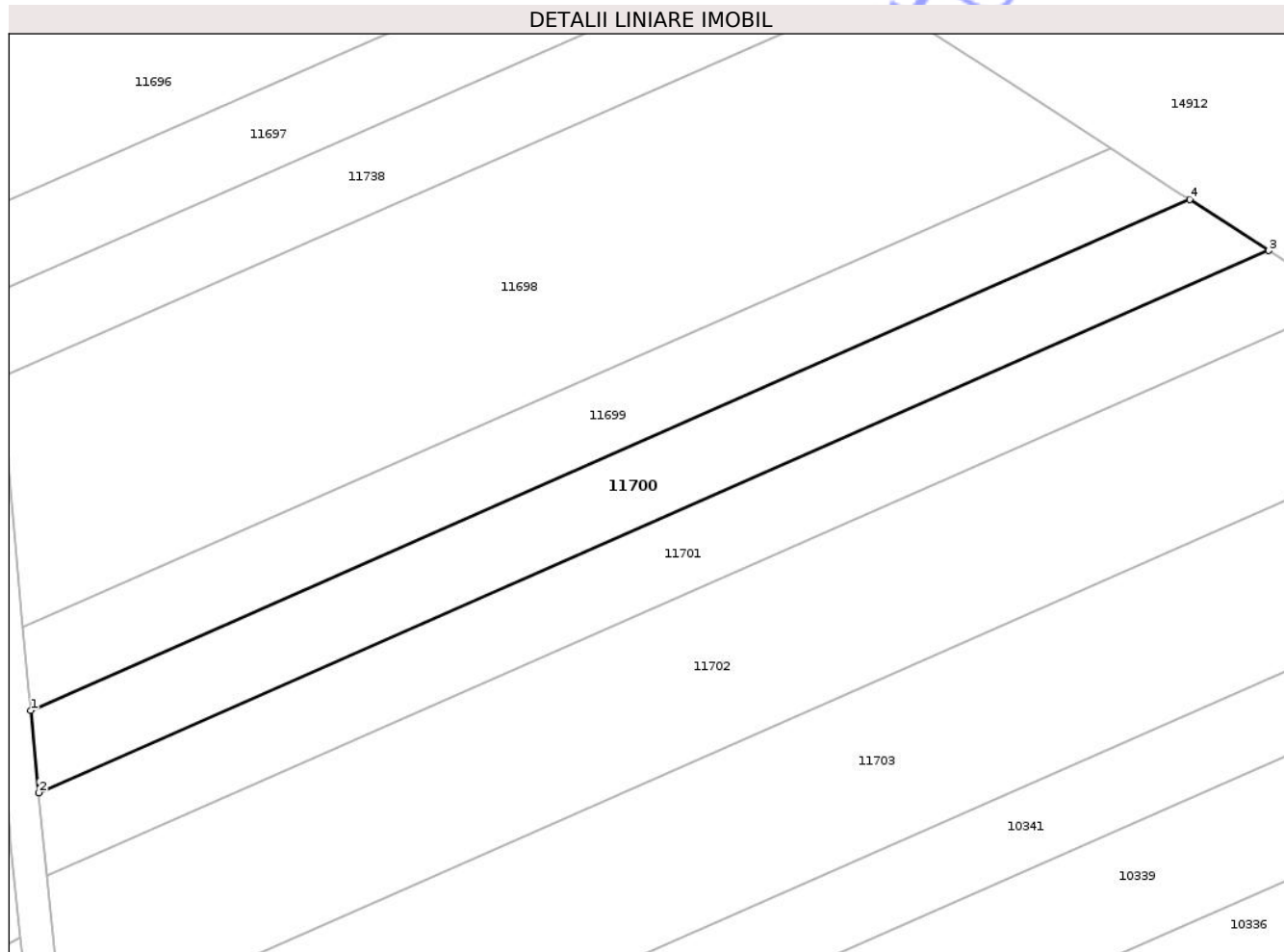
Inscrieri privind dezmembramintele dreptului de proprietate, drepturi reale de garanție și sarcini	Referințe
NU SUNT	

Anexa Nr. 1 La Partea I

Teren

Nr cadastral	Suprafața (mp)*	Observații / Referințe
	1.612	Diferența de suprafața de 888 se regăsește astfel: 438 mp în coridorul de expropriere cu NC 38532 și 450 mp la ID-ul 10313

* Suprafața este determinată în planul de proiecție Stereo 70.



Date referitoare la teren

Crt	Categorie folosință	Intra vilan	Suprafața (mp)	Tarla	Parcelă	Nr. topo	Observații / Referințe
1	arabil	NU	1.612	25	125	-	

Lungime Segmente

1) Valorile lungimilor segmentelor sunt obținute din proiecție în plan.

Punct început	X / Y	Punct sfârșit	X / Y	Lungime segment (** (m)
1	403.753,727 307.255,894	2	403.754,742 307.245,569	10.375
2	403.754,742 307.245,569	3	403.908,875 307.313,518	168.446
3	403.908,875 307.313,518	4	403.898,964 307.319,921	11.799
4	403.898,964 307.319,921	1	403.753,727 307.255,894	158.724

** Lungimile segmentelor sunt determinate în planul de proiecție Stereo 70 și sunt rotunjite la 1 milimetru.

*** Distanța dintre puncte este formată din segmente cumulate ce sunt mai mici decât valoarea 1 milimetru.

Neutilizabil în Circuitul
Civil

**DATE DESPRE IMOBILUL NR. 11702**

Oficiul de Cadastru și Publicitate Imobiliară DOLJ
Biroul de Cadastru și Publicitate Imobiliară Craiova

A. Partea I. Descrierea imobilului

TEREN Extravilan

Adresa: Jud. Dolj, T25, P127

Nr. Crt	Nr cadastral Nr. topografic	Suprafața* (mp)	Observații / Referințe
A1		3.681	Sector cadastral:45 Teren neimprejmuit; Diferenta de suprafata de 1319 se regasese astfel: 887 mp in coridorul de expropriere cu NC 38532 si 432 mp la ID-ul 10310

B. Partea II. Proprietari și acte

Inscrieri privitoare la dreptul de proprietate și alte drepturi reale	Referințe
/	
Act Administrativ nr. TDP 602-48423, din 22/07/1993 emis de CJSDPAT DOLJ;	
B1	A1
Intabulare, drept de PROPRIETATE, dobandit prin Reconstituire, cota actuala 1/1, cota initiala 1/1 1) VLADU FLORICA, LIPSA CNP	

C. Partea III. SARCINI .

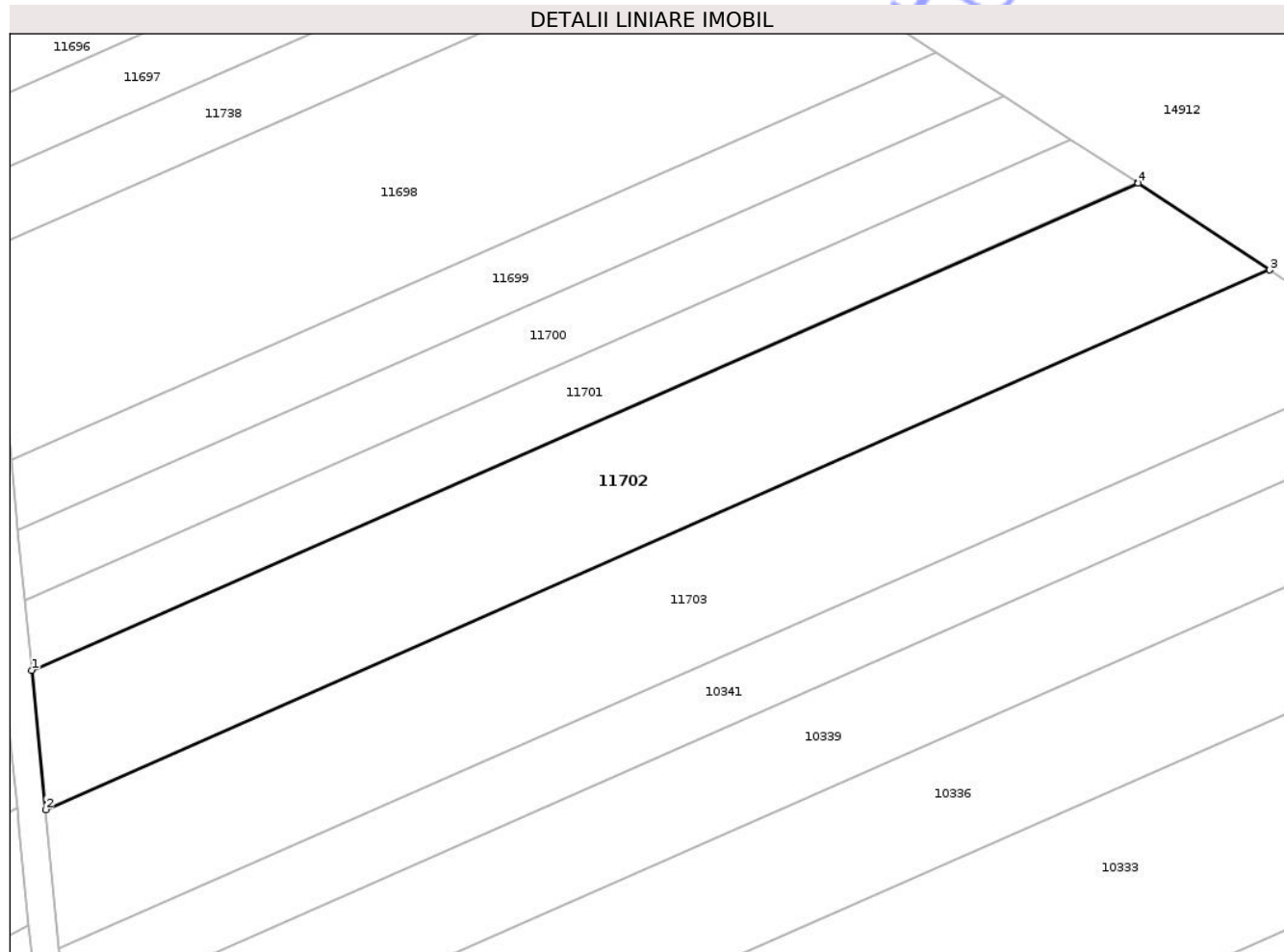
Inscrieri privind dezmembramintele dreptului de proprietate, drepturi reale de garanție și sarcini	Referințe
NU SUNT	

Anexa Nr. 1 La Partea I

Teren

Nr cadastral	Suprafața (mp)*	Observații / Referințe
	3.681	Diferența de suprafața de 1319 se regăsește astfel: 887 mp în coridorul de expropriere cu NC 38532 și 432 mp la ID-ul 10310

* Suprafața este determinată în planul de proiecție Stereo 70.



Date referitoare la teren

Crt	Categorie folosință	Intra vilan	Suprafața (mp)	Tarla	Parcelă	Nr. topo	Observații / Referințe
1	arabil	NU	3.681	25	127	-	

Lungime Segmente

1) Valorile lungimilor segmentelor sunt obținute din proiecție în plan.

Punct început	X / Y	Punct sfârșit	X / Y	Lungime segment (** (m)
1	403.755,755 307.235,265	2	403.757,774 307.214,722	20.642
2	403.757,774 307.214,722	3	403.938,205 307.294,264	197.186
3	403.938,205 307.294,264	4	403.918,854 307.307,071	23.205
4	403.918,854 307.307,071	5	403.918,766 307.307,128	0.105
5	403.918,766 307.307,128	1	403.755,755 307.235,265	178.148

** Lungimile segmentelor sunt determinate în planul de proiecție Stereo 70 și sunt rotunjite la 1 milimetru.

*** Distanța dintre puncte este formată din segmente cumulate ce sunt mai mici decât valoarea 1 milimetru.

Neutilizabil în Circuitul
Civil

**DATE DESPRE IMOBILUL NR. 11708**

Oficiul de Cadastru și Publicitate Imobiliară DOLJ
Biroul de Cadastru și Publicitate Imobiliară Craiova

A. Partea I. Descrierea imobilului

TEREN Extravilan

Adresa: Jud. Dolj, T24, P152

Nr. Crt	Nr cadastral Nr. topografic	Suprafața* (mp)	Observații / Referințe
A1		656	Sector cadastral:45 Teren neimprejmuit; Diferenta de suprafata de 1844 mp se regaseste astfel: 1809 mp in coridorul de expropriere cu NC 38532 si 34 mp la ID-ul 12103

B. Partea II. Proprietari și acte

Inscrieri privitoare la dreptul de proprietate și alte drepturi reale	Referințe
/	
Act Administrativ nr. TDP 391-48540, din 14/06/1993 emis de CJSDPAT DOLJ;	
B1	A1
Intabulare, drept de PROPRIETATE, dobandit prin Reconstituire, cota actuala 1/1, cota initiala 1/1	
1) BOGDAN DUMITRU , LIPSA CNP	

C. Partea III. SARCINI .

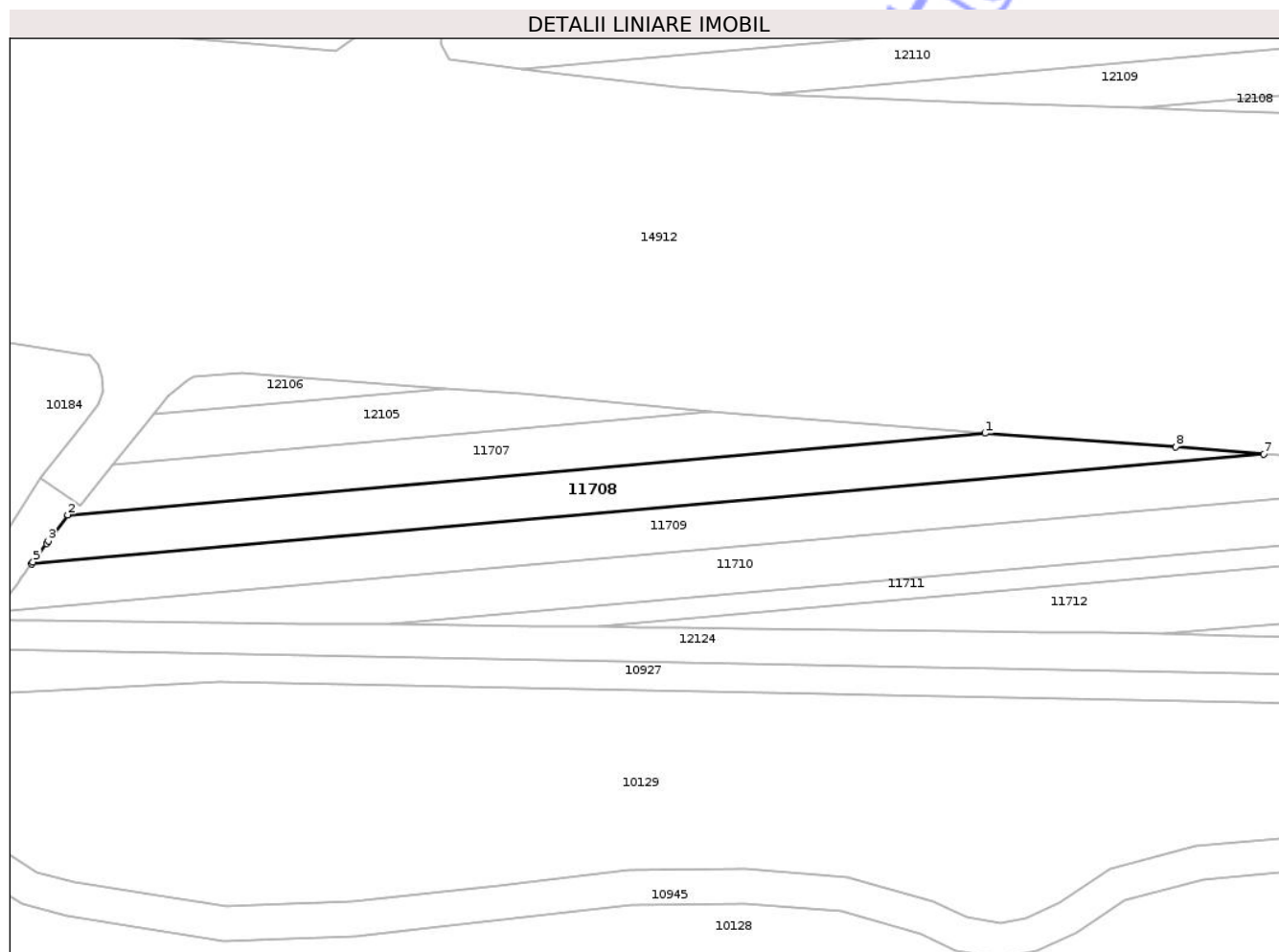
Inscrieri privind dezmembramintele dreptului de proprietate, drepturi reale de garanție și sarcini	Referințe
NU SUNT	

Anexa Nr. 1 La Partea I

Teren

Nr cadastral	Suprafața (mp)*	Observații / Referințe
	656	Diferența de suprafață de 1844 mp se regăsește astfel: 1809 mp în coridorul de expropriere cu NC 38532 și 34 mp la ID-ul 12103

* Suprafața este determinată în planul de proiecție Stereo 70.



Date referitoare la teren

Crt	Categorie folosință	Intra vilan	Suprafața (mp)	Tarla	Parcelă	Nr. topo	Observații / Referințe
1	arabil	NU	656	24	152	-	

Lungime Segmente

1) Valorile lungimilor segmentelor sunt obținute din proiecție în plan.

Punct început	X / Y	Punct sfârșit	X / Y	Lungime segment (** (m)
1	404.706,254 307.050,035	2	404.600,459 307.040,623	106.213
2	404.600,459 307.040,623	3	404.598,237 307.037,597	3.754
3	404.598,237 307.037,597	4	404.598,039 307.037,327	0.335
4	404.598,039 307.037,327	5	404.596,467 307.035,186	2.656
5	404.596,467 307.035,186	6	404.596,31 307.034,972	0.265

Punct început	X / Y	Punct sfârșit	X / Y	Lungime segment (** (m)
6	404.596,31 307.034,972	7	404.738,397 307.047,612	142.648
7	404.738,397 307.047,612	8	404.728,236 307.048,475	10.198
8	404.728,236 307.048,475	1	404.706,254 307.050,035	22.037

** Lungimile segmentelor sunt determinate în planul de proiecție Stereo 70 și sunt rotunjite la 1 milimetru.

*** Distanța dintre puncte este formată din segmente cumulate ce sunt mai mici decât valoarea 1 milimetru.

Neutilizabil în Circuitul Civil



DATE DESPRE IMOBILUL NR. 11710

Oficiul de Cadastru și Publicitate Imobiliară DOLJ
Biroul de Cadastru și Publicitate Imobiliară Craiova

A. Partea I. Descrierea imobilului

TEREN Extravilan

Adresa: Jud. Dolj, T24, P154

Nr. Crt	Nr cadastral Nr. topografic	Suprafața* (mp)	Observații / Referințe
A1		875	Sector cadastral:45 Teren neimprejmuit; Diferenta de suprafata de 1625 mp se regaseste astfel: 1596 mp in coridorul de expropriere cu NC 38532 si 30 mp la ID-ul 12102

B. Partea II. Proprietari și acte

Inscrieri privitoare la dreptul de proprietate și alte drepturi reale	Referințe
/	
Act Administrativ nr. TDP 378-48540, din 10/06/1993 emis de CJSDPAT DOLJ;	
B1	A1
Intabulare, drept de PROPRIETATE, dobandit prin Reconstituire, cota actuala 1/1, cota initiala 1/1 1) CÎRȚU FLORICA, LIPSA CNP	

C. Partea III. SARCINI .

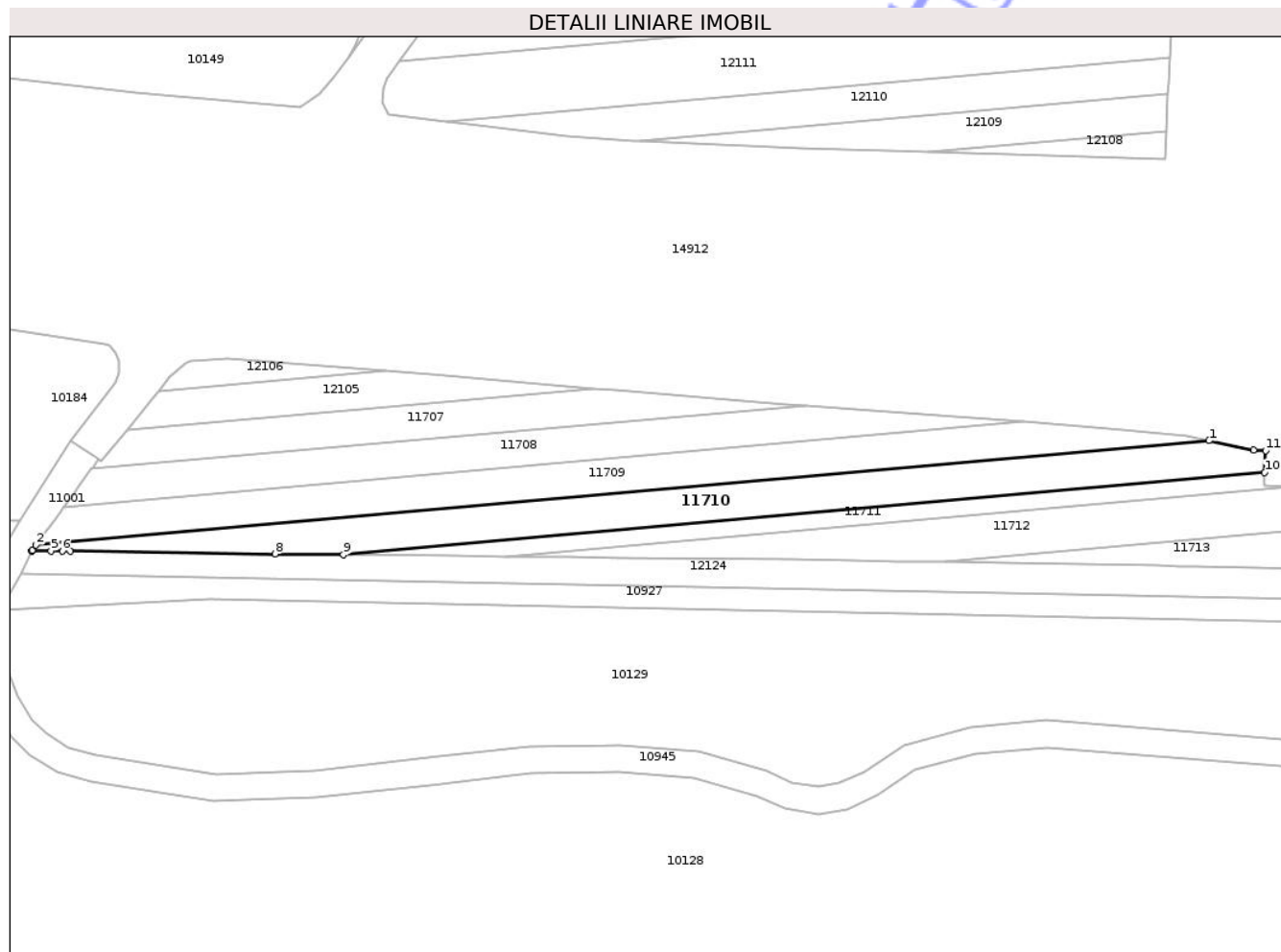
Inscrieri privind dezmembramintele dreptului de proprietate, drepturi reale de garanție și sarcini	Referințe
NU SUNT	

Anexa Nr. 1 La Partea I

Teren

Nr cadastral	Suprafața (mp)*	Observații / Referințe
	875	Diferența de suprafața de 1625 mp se regăsește astfel: 1596 mp în coridorul de expropriere cu NC 38532 și 30 mp la ID-ul 12102

* Suprafața este determinată în planul de proiecție Stereo 70.



Date referitoare la teren

Crt	Categorie folosință	Intra vilan	Suprafața (mp)	Tarla	Parcelă	Nr. topo	Observații / Referințe
1	arabil	NU	875	24	154	-	

Lungime Segmente

1) Valorile lungimilor segmentelor sunt obținute din proiecție în plan.

Punct început	X / Y	Punct sfârșit	X / Y	Lungime segment (** (m)
1	404.765,86 307.044,818	2	404.592,196 307.029,369	174.35
2	404.592,196 307.029,369	3	404.591,634 307.028,604	0.949
3	404.591,634 307.028,604	4	404.591,565 307.028,509	0.117
4	404.591,565 307.028,509	5	404.594,432 307.028,507	2.867
5	404.594,432 307.028,507	6	404.596,086 307.028,471	1.654

Punct început	X / Y	Punct sfârșit	X / Y	Lungime segment (** (m)
6	404.596,086 307.028,471	7	404.597,298 307.028,444	1.212
7	404.597,298 307.028,444	8	404.627,598 307.028,062	30.302
8	404.627,598 307.028,062	9	404.637,688 307.027,985	10.09
9	404.637,688 307.027,985	10	404.774,068 307.040,117	136.919
10	404.774,068 307.040,117	11	404.774,231 307.043,351	3.238
11	404.774,231 307.043,351	12	404.772,453 307.043,44	1.78
12	404.772,453 307.043,44	1	404.765,86 307.044,818	6.735

** Lungimile segmentelor sunt determinate în planul de proiecție Stereo 70 și sunt rotunjite la 1 milimetru.

*** Distanța dintre puncte este formată din segmente cumulate ce sunt mai mici decât valoarea 1 milimetru.

**DATE DESPRE IMOBILUL NR. 11713**

Oficiul de Cadastru și Publicitate Imobiliară DOLJ
 Biroul de Cadastru și Publicitate Imobiliară Craiova

A. Partea I. Descrierea imobilului

TEREN Extravilan

Adresa: Jud. Dolj, T24, P157

Nr. Crt	Nr cadastral Nr. topografic	Suprafața* (mp)	Observații / Referințe
A1		909	Sector cadastral:45 Teren neimprejmuit; Diferenta de suprafata de 1591 mp se regaseste in coridorul de expropriere cu NC 38532.

B. Partea II. Proprietari și acte

Inscrieri privitoare la dreptul de proprietate și alte drepturi reale	Referințe
/	
Act Administrativ nr. TDP 18142, din 10/02/2014 emis de CJSDPAT DOLJ;	
B1	A1
Intabulare, drept de PROPRIETATE, dobandit prin Reconstituire, cota actuala 1/1, cota initiala 1/1	
1) CRÎNGOIU GHEORGHE, LIPSA CNP	

C. Partea III. SARCINI .

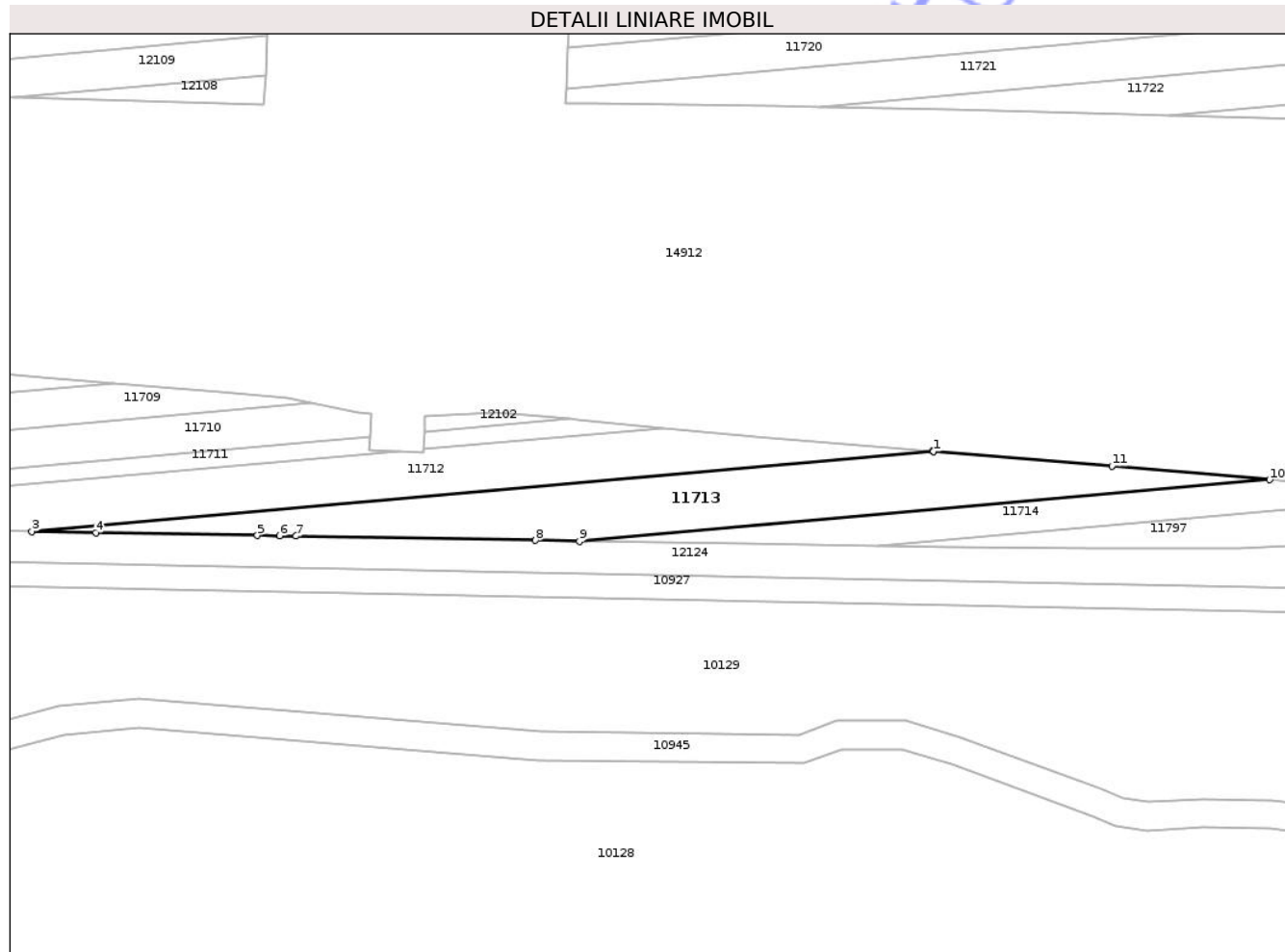
Inscrieri privind dezmembramintele dreptului de proprietate, drepturi reale de garanție și sarcini	Referințe
NU SUNT	

Anexa Nr. 1 La Partea I

Teren

Nr cadastral	Suprafața (mp)*	Observații / Referințe
	909	Diferența de suprafața de 1591 mp se regăsește în coridorul de expropriere cu NC 38532.

* Suprafața este determinată în planul de proiecție Stereo 70.



Date referitoare la teren

Crt	Categorie folosință	Intra vilan	Suprafața (mp)	Tarla	Parcelă	Nr. topo	Observații / Referințe
1	arabil	NU	909	24	157	-	

Lungime Segmente

1) Valorile lungimilor segmentelor sunt obținute din proiecție în plan.

Punct început	X / Y	Punct sfârșit	X / Y	Lungime segment (** (m)
1	404.852,866 307.038,054	2	404.852,709 307.038,068	0.158
2	404.852,709 307.038,068	3	404.726,832 307.026,87	126.374
3	404.726,832 307.026,87	4	404.735,77 307.026,709	8.939
4	404.735,77 307.026,709	5	404.758,349 307.026,311	22.583
5	404.758,349 307.026,311	6	404.761,505 307.026,255	3.156

Punct început	X / Y	Punct sfârşit	X / Y	Lungime segment (** (m)
6	404.761,505 307.026,255	7	404.763,747 307.026,216	2.242
7	404.763,747 307.026,216	8	404.797,221 307.025,626	33.479
8	404.797,221 307.025,626	9	404.803,362 307.025,518	6.142
9	404.803,362 307.025,518	10	404.899,825 307.034,1	96.844
10	404.899,825 307.034,1	11	404.877,794 307.036,028	22.115
11	404.877,794 307.036,028	1	404.852,866 307.038,054	25.01

** Lungimile segmentelor sunt determinate în planul de proiecţie Stereo 70 şi sunt rotunjite la 1 milimetru.

*** Distanţa dintre puncte este formată din segmente cumulate ce sunt mai mici decât valoarea 1 milimetru.

Neutilizabil în Circuitul Civil

**DATE DESPRE IMOBILUL NR. 11714**

Oficiul de Cadastru și Publicitate Imobiliară DOLJ
Biroul de Cadastru și Publicitate Imobiliară Craiova

A. Partea I. Descrierea imobilului

TEREN Extravilan

Adresa: Jud. Dolj, T24, P158

Nr. Crt	Nr cadastral Nr. topografic	Suprafața* (mp)	Observații / Referințe
A1		392	Sector cadastral:45 Teren neimprejmuit; Diferenta de suprafata de 708 mp se regasese in coridorul de expropriere cu NC 38532.

B. Partea II. Proprietari și acte

Inscrieri privitoare la dreptul de proprietate și alte drepturi reale	Referințe
/	
Act Administrativ nr. TDP 1968.60694, din 05/09/1995 emis de CJSDPAT DOLJ;	
B1	A1
Intabulare, drept de PROPRIETATE, dobandit prin Reconstituire, cota actuala 1/1, cota initiala 1/1 1) CÎRȚU GHEORGHE, LIPSA CNP	

C. Partea III. SARCINI .

Inscrieri privind dezmembramintele dreptului de proprietate, drepturi reale de garanție și sarcini	Referințe
NU SUNT	

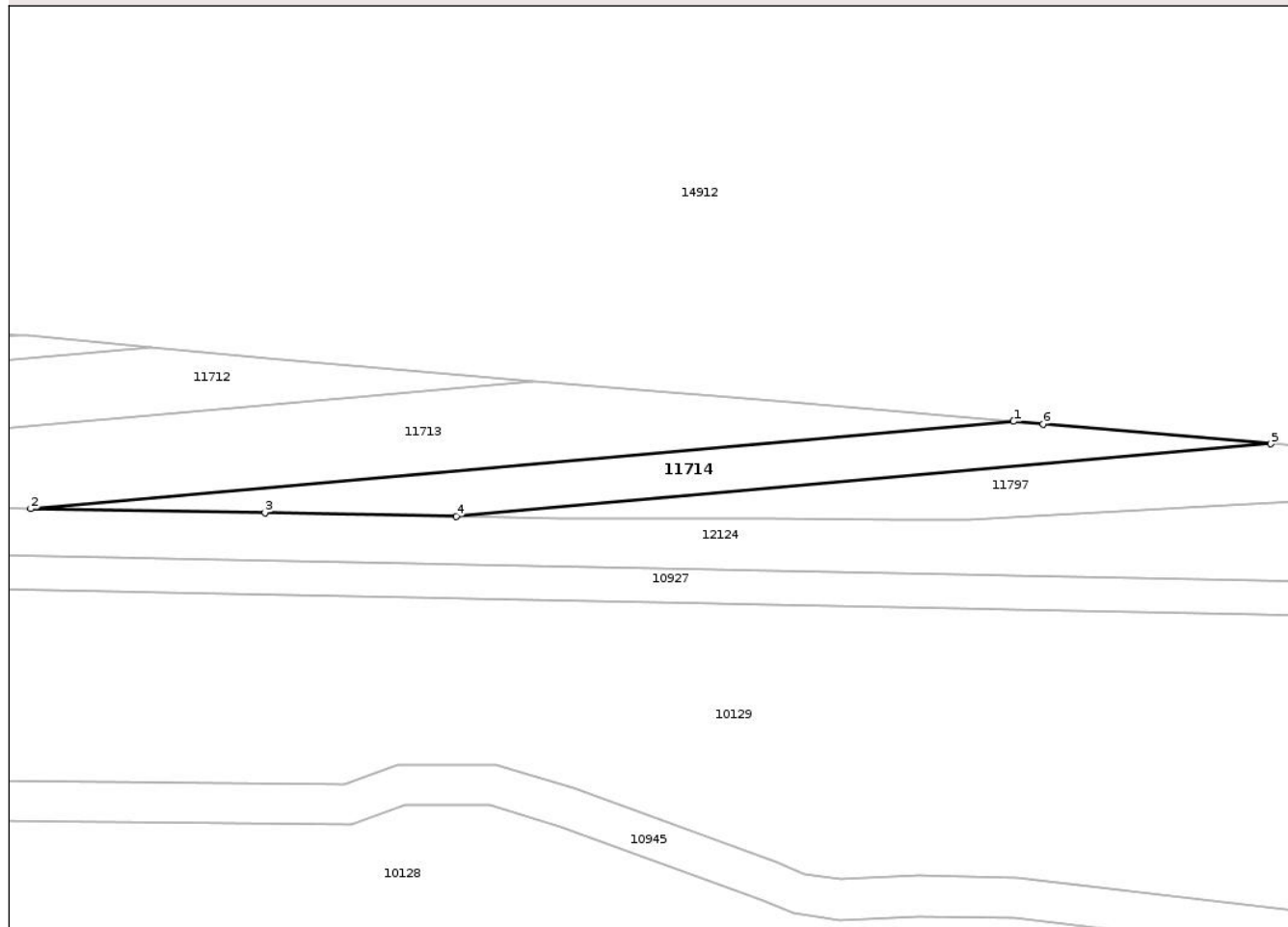
Anexa Nr. 1 La Partea I

Teren

Nr cadastral	Suprafața (mp)*	Observații / Referințe
	392	Diferenta de suprafata de 708 mp se regaseste in coridorul de expropriere cu NC 38532.

* Suprafata este determinată in planul de proiectie Stereo 70.

DETALII LINIARE IMOBIL



Date referitoare la teren

Crt	Categorie folosință	Intra vilan	Suprafața (mp)	Tarla	Parcelă	Nr. topo	Observații / Referințe
1	arabil	NU	392	24	158	-	

Lungime Segmente

1) Valorile lungimilor segmentelor sunt obținute din proiectie în plan.

Punct început	X / Y	Punct sfârșit	X / Y	Lungime segment (** (m)
1	404.899,825 307.034,1	2	404.803,362 307.025,518	96.844
2	404.803,362 307.025,518	3	404.826,336 307.025,116	22.978
3	404.826,336 307.025,116	4	404.845,115 307.024,783	18.782
4	404.845,115 307.024,783	5	404.925,054 307.031,894	80.255
5	404.925,054 307.031,894	6	404.902,715 307.033,847	22.424

Punct început	X / Y	Punct sfârşit	X / Y	Lungime segment (** (m)
6	404.902,715 307.033,847	1	404.899,825 307.034,1	2.901

** Lungimile segmentelor sunt determinate în planul de proiecţie Stereo 70 şi sunt rotunjite la 1 milimetru.

*** Distanţa dintre puncte este formată din segmente cumulate ce sunt mai mici decât valoarea 1 milimetru.

Neutilizabil în Circuitul Civil

**DATE DESPRE IMOBILUL NR. 11731**

Oficiul de Cadastru și Publicitate Imobiliară DOLJ
Biroul de Cadastru și Publicitate Imobiliară Craiova

A. Partea I. Descrierea imobilului

TEREN Extravilan

Adresa: Jud. Dolj, T25, P178

Nr. Crt	Nr cadastral Nr. topografic	Suprafața* (mp)	Observații / Referințe
A1		2.000	Sector cadastral:45 Teren neimprejmuit;

B. Partea II. Proprietari și acte

Inscrieri privitoare la dreptul de proprietate și alte drepturi reale	Referințe
/	
Act Administrativ nr. TDP 2836-45304, din 26/01/1999 emis de CJSDPAT DOLJ;	
B1	A1
Intabulare, drept de PROPRIETATE, dobandit prin Reconstituire, cota actuala 1/1, cota initiala 1/1	
1) VLAD GHEORGHE, LIPSA CNP	

C. Partea III. SARCINI .


Inscrieri privind dezmembramintele dreptului de proprietate, drepturi reale de garanție și sarcini	Referințe
NU SUNT	

Anexa Nr. 1 La Partea I

Teren

Nr cadastral	Suprafața (mp)*	Observații / Referințe
	2.000	

* Suprafața este determinată în planul de proiecție Stereo 70.



Date referitoare la teren

Crt	Categorie folosință	Intra vilan	Suprafața (mp)	Tarla	Parcelă	Nr. topo	Observații / Referințe
1	arabil	NU	2.000	25	178	-	

Lungime Segmente

1) Valorile lungimilor segmentelor sunt obținute din proiecție în plan.

Punct început	X / Y	Punct sfârșit	X / Y	Lungime segment (** (m)
1	403.486,71 307.489,556	2	403.271,017 307.377,745	242.951
2	403.271,017 307.377,745	3	403.271,152 307.377,455	0.32
3	403.271,152 307.377,455	4	403.274,503 307.370,247	7.949
4	403.274,503 307.370,247	5	403.488,69 307.481,277	241.254
5	403.488,69 307.481,277	1	403.486,71 307.489,556	8.512

** Lungimile segmentelor sunt determinate în planul de proiecție Stereo 70 și sunt rotunjite la 1 milimetru.

*** Distanța dintre puncte este formată din segmente cumulate ce sunt mai mici decât valoarea 1 milimetru.

Neutilizabil în Circuitul
Civil

**DATE DESPRE IMOBILUL NR. 11762**

Oficiul de Cadastru și Publicitate Imobiliară DOLJ
Biroul de Cadastru și Publicitate Imobiliară Craiova

A. Partea I. Descrierea imobilului

TEREN Extravilan

Adresa: Jud. Dolj, T25, P159

Nr. Crt	Nr cadastral Nr. topografic	Suprafața* (mp)	Observații / Referințe
A1		2.500	Sector cadastral:45 Teren neimprejmuit;

B. Partea II. Proprietari și acte

Inscrieri privitoare la dreptul de proprietate și alte drepturi reale	Referințe
/	
Act Administrativ nr. TDP 2456-44718, din 14/12/1996 emis de CJSDPAT DOLJ;	
B1	A1
Intabulare, drept de PROPRIETATE, dobandit prin Reconstituire, cota actuala 1/1, cota initiala 1/1	
1) VLAD STAN, LIPSA CNP	

C. Partea III. SARCINI .

Inscrieri privind dezmembramintele dreptului de proprietate, drepturi reale de garanție și sarcini	Referințe
NU SUNT	

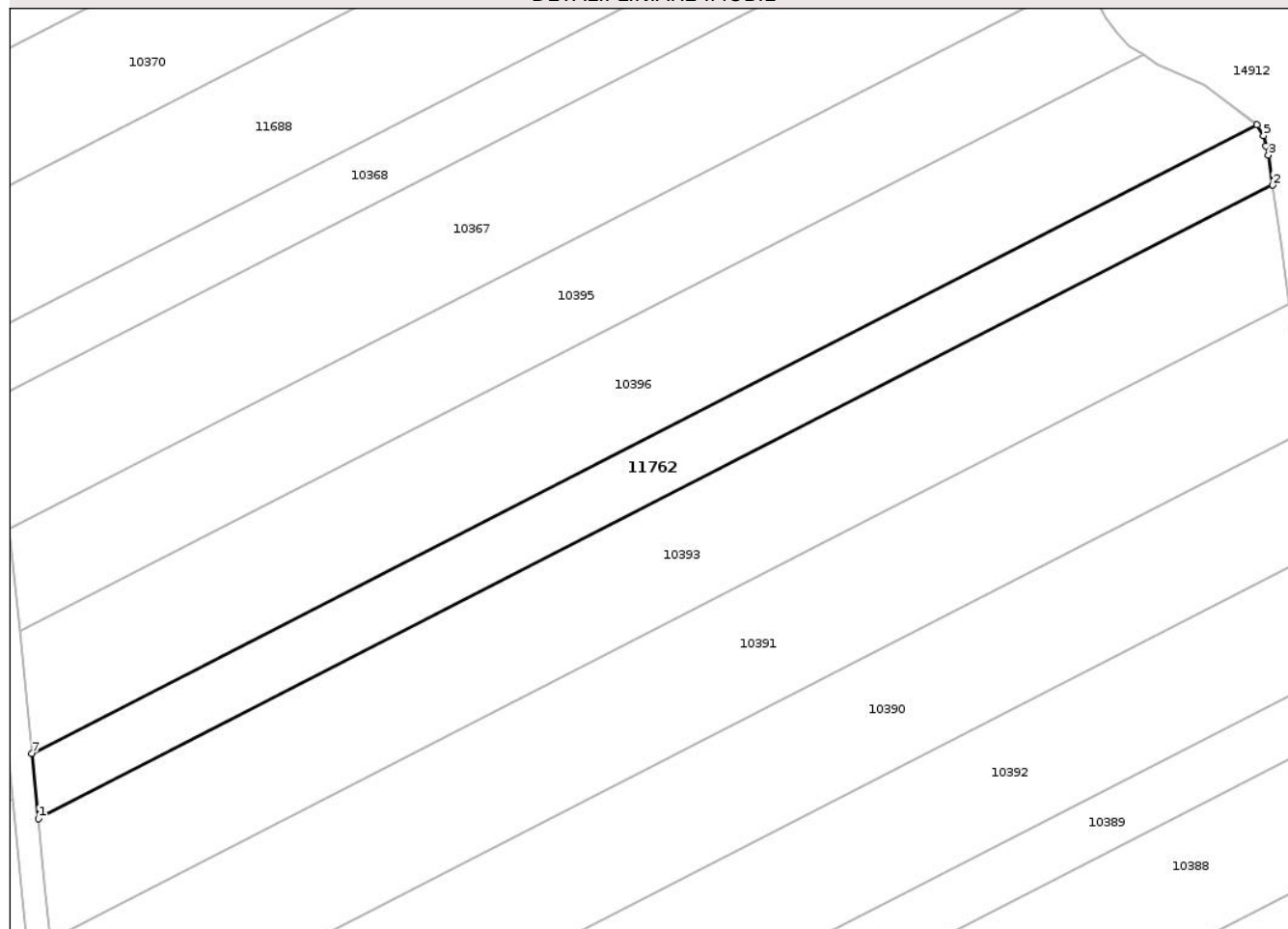
Anexa Nr. 1 La Partea I

Teren

Nr cadastral	Suprafața (mp)*	Observații / Referințe
	2.500	

* Suprafața este determinată în planul de proiecție Stereo 70.

DETALII LINIARE IMOBIL



Date referitoare la teren

Crt	Categorie folosință	Intra vilan	Suprafața (mp)	Tarla	Parcelă	Nr. topo	Observații / Referințe
1	arabil	NU	2.500	25	159	-	

Lungime Segmente

1) Valorile lungimilor segmentelor sunt obținute din proiecție în plan.

Punct început	X / Y	Punct sfârșit	X / Y	Lungime segment (** (m)
1	403.517,06 307.318,482	2	403.730,015 307.427,635	239.299
2	403.730,015 307.427,635	3	403.729,291 307.432,838	5.253
3	403.729,291 307.432,838	4	403.728,911 307.434,334	1.544
4	403.728,911 307.434,334	5	403.728,451 307.436,145	1.869
5	403.728,451 307.436,145	6	403.727,32 307.438,017	2.187

Punct început	X / Y	Punct sfârșit	X / Y	Lungime segment (** (m)
6	403.727,32 307.438,017	7	403.515,942 307.329,672	237.527
7	403.515,942 307.329,672	1	403.517,06 307.318,482	11.246

** Lungimile segmentelor sunt determinate în planul de proiecție Stereo 70 și sunt rotunjite la 1 milimetru.

*** Distanța dintre puncte este formată din segmente cumulate ce sunt mai mici decât valoarea 1 milimetru.

Neutilizabil în Circuitul Civil



DATE DESPRE IMOBILUL NR. 8857

Oficiul de Cadastru și Publicitate Imobiliară DOLJ
Biroul de Cadastru și Publicitate Imobiliară Craiova

A. Partea I. Descrierea imobilului

TEREN Extravilan

Adresa: Jud. Dolj, Cd 356

Nr. Crt	Nr cadastral Nr. topografic	Suprafața* (mp)	Observații / Referințe
A1		2.751	Sector cadastral:45 Teren neimprejmuit;

B. Partea II. Proprietari și acte

Inscrieri privitoare la dreptul de proprietate și alte drepturi reale	Referințe
/	
Act Administrativ nr. Adeverinta de insusire nr.13443, din 22/10/2024 emis de PRIMARIA COMUNEI PODARI;	
B1	Inscrierea posesiei, drept de PROPRIETATE, dobandit prin Lege, cota actuala 1/1, cota initiala 1/1 1) NEIDENTIFICAT NEIDENTIFICAT, CIF:0000000000000
Act Normativ nr. Legea 7, din 13/03/1996 emis de PARLAMENTUL ROMÂNIEI (art.13);	
B2	Se notează mențiunea de proprietar neidentificat

C. Partea III. SARCINI .

Inscrieri privind dezmembramintele dreptului de proprietate, drepturi reale de garanție și sarcini	Referințe
NU SUNT	

Anexa Nr. 1 La Partea I

Teren

Nr cadastral	Suprafața (mp)*	Observații / Referințe
	2.751	

* Suprafața este determinată în planul de proiecție Stereo 70.



Date referitoare la teren

Crt	Categorie folosință	Intra vilan	Suprafața (mp)	Tarla	Parcelă	Nr. topo	Observații / Referințe
1	curți constructii	NU	2.751	Cd 356	-	-	

Lungime Segmente

1) Valorile lungimilor segmentelor sunt obținute din proiecție în plan.

Punct început	X / Y	Punct sfârșit	X / Y	Lungime segment (** (m)
1	404.584,928 307.024,791	2	404.584,989 307.024,876	0.105
2	404.584,989 307.024,876	3	404.589,814 307.033,077	9.515
3	404.589,814 307.033,077	4	404.180,485 307.026,434	409.383
4	404.180,485 307.026,434	5	404.086,465 307.022,512	94.102
5	404.086,465 307.022,512	6	404.117,067 307.022,181	30.604

Punct început	X / Y	Punct sfârşit	X / Y	Lungime segment (** (m)
6	404.117,067 307.022,181	7	404.156,693 307.022,339	39.626
7	404.156,693 307.022,339	8	404.272,421 307.022,615	115.728
8	404.272,421 307.022,615	9	404.568,725 307.024,766	296.312
9	404.568,725 307.024,766	10	404.582,449 307.024,866	13.724
10	404.582,449 307.024,866	1	404.584,928 307.024,791	2.48

** Lungimile segmentelor sunt determinate în planul de proiecţie Stereo 70 şi sunt rotunjite la 1 milimetru.

*** Distanţa dintre puncte este formată din segmente cumulate ce sunt mai mici decât valoarea 1 milimetru.

Neutilizabil în Circuitul Civil

**DATE DESPRE IMOBILUL NR. 11707**

Oficiul de Cadastru și Publicitate Imobiliară DOLJ
Biroul de Cadastru și Publicitate Imobiliară Craiova

A. Partea I. Descrierea imobilului

TEREN Extravilan

Nr. CF vechi:1276
Nr. cadastral vechi:1617

Adresa: Jud. Dolj, T24, P151

Nr. Crt	Nr cadastral Nr. topografic	Suprafața* (mp)	Observații / Referințe
A1	33050	464	Sector cadastral:45 Teren neimprejmuit; Diferenta de suprafata de 2036 mp se regaseste astfel: 1797 mp in coridorul de expropriere cu NC 38532 si 239 mp la ID-ul 12104

B. Partea II. Proprietari și acte

Inscrieri privitoare la dreptul de proprietate și alte drepturi reale	Referințe
36160 / 12/02/2018	
Act Notarial nr. CONTRACT DE VANZARE AUT NR 311, din 09/02/2018 emis de Balaci Eugen;	
B3	A1
Intabulare, drept de PROPRIETATE, dobandit prin Conventie, cota actuala 1/1, cota initiala 1/1	
1) COLTATU OCTAVIAN-ALIN	
2) COLTATU CAMELIA	

C. Partea III. SARCINI .

Inscrieri privind dezmembramintele dreptului de proprietate, drepturi reale de garanție și sarcini	Referințe
NU SUNT	


Anexa Nr. 1 La Partea I

Teren

Nr cadastral	Suprafața (mp)*	Observații / Referințe
33050	464	Diferența de suprafața de 2036 mp se regăsește astfel: 1797 mp în coridorul de expropriere cu NC 38532 și 239 mp la ID-ul 12104

* Suprafața este determinată în planul de proiecție Stereo 70.

DETALII LINIARE IMOBIL



Date referitoare la teren

Crt	Categorie folosință	Intra vilan	Suprafața (mp)	Tarla	Parcelă	Nr. topo	Observații / Referințe
1	arabil	NU	464	24	151	-	

Lungime Segmente

1) Valorile lungimilor segmentelor sunt obținute din proiecție în plan.

Punct început	X / Y	Punct sfârșit	X / Y	Lungime segment (** (m)
1	404.601,381 307.042,061	2	404.600,85 307.041,157	1.048
2	404.600,85 307.041,157	3	404.600,683 307.040,929	0.283
3	404.600,683 307.040,929	4	404.600,459 307.040,623	0.379
4	404.600,459 307.040,623	5	404.706,254 307.050,035	106.213
5	404.706,254 307.050,035	6	404.703,17 307.050,253	3.092

Punct început	X / Y	Punct sfârșit	X / Y	Lungime segment (** (m)
6	404.703,17 307.050,253	7	404.677,959 307.052,263	25.291
7	404.677,959 307.052,263	8	404.674,714 307.052,557	3.258
8	404.674,714 307.052,557	9	404.605,656 307.046,414	69.331
9	404.605,656 307.046,414	10	404.601,865 307.041,724	6.031
10	404.601,865 307.041,724	1	404.601,381 307.042,061	0.59

** Lungimile segmentelor sunt determinate în planul de proiecție Stereo 70 și sunt rotunjite la 1 milimetru.

*** Distanța dintre puncte este formată din segmente cumulate ce sunt mai mici decât valoarea 1 milimetru.

Neutilizabil în Circuitul Civil

**DATE DESPRE IMOBILUL NR. 11797**

Oficiul de Cadastru și Publicitate Imobiliară DOLJ
 Biroul de Cadastru și Publicitate Imobiliară Craiova

A. Partea I. Descrierea imobilului

TEREN Extravilan

Adresa: Jud. Dolj, T24, P159

Nr. Crt	Nr cadastral Nr. topografic	Suprafața* (mp)	Observații / Referințe
A1		406	Sector cadastral:45 Teren neimprejmuit; Diferenta de suprafata de 1094 mp se regaseste in coridorul de expropriere cu NC 38532.

B. Partea II. Proprietari și acte

Inscrieri privitoare la dreptul de proprietate și alte drepturi reale	Referințe
/	
Act Administrativ nr. TDP 2573-44719, din 10/01/1997 emis de CJSDPAT DOLJ;	
B1	A1
Intabulare, drept de PROPRIETATE, dobandit prin Reconstituire, cota actuala 1/1, cota initiala 1/1 1) MARCULESCU ILINCA, LIPSA CNP	

C. Partea III. SARCINI .

Inscrieri privind dezmembramintele dreptului de proprietate, drepturi reale de garanție și sarcini	Referințe
NU SUNT	


Anexa Nr. 1 La Partea I

Teren

Nr cadastral	Suprafața (mp)*	Observații / Referințe
	406	Diferența de suprafața de 1094 mp se regăsește în coridorul de expropriere cu NC 38532.

* Suprafața este determinată în planul de proiecție Stereo 70.

DETALII LINIARE IMOBIL



Date referitoare la teren

Crt	Categorie folosință	Intra vilan	Suprafața (mp)	Tarla	Parcelă	Nr. topo	Observații / Referințe
1	arabil	NU	406	24	159	-	

Lungime Segmente

1) Valorile lungimilor segmentelor sunt obținute din proiecție în plan.

Punct început	X / Y	Punct sfârșit	X / Y	Lungime segment (** (m)
1	404.925,054 307.031,894	2	404.845,115 307.024,783	80.255
2	404.845,115 307.024,783	3	404.855,45 307.024,599	10.337
3	404.855,45 307.024,599	4	404.875,53 307.024,533	20.08
4	404.875,53 307.024,533	5	404.888,51 307.024,49	12.98
5	404.888,51 307.024,49	6	404.894,559 307.024,47	6.049

Punct început	X / Y	Punct sfârşit	X / Y	Lungime segment (** (m)
6	404.894,559 307.024,47	7	404.895,306 307.024,468	0.747
7	404.895,306 307.024,468	8	404.968,225 307.028,435	73.027
8	404.968,225 307.028,435	9	404.952,568 307.029,694	15.708
9	404.952,568 307.029,694	10	404.927,636 307.031,668	25.01
10	404.927,636 307.031,668	1	404.925,054 307.031,894	2.592

** Lungimile segmentelor sunt determinate în planul de proiecție Stereo 70 și sunt rotunjite la 1 milimetru.

*** Distanța dintre puncte este formată din segmente cumulate ce sunt mai mici decât valoarea 1 milimetru.

Neutilizabil în Circuitul Civil

**DATE DESPRE IMOBILUL NR. 10426**

Oficiul de Cadastru și Publicitate Imobiliară DOLJ
Biroul de Cadastru și Publicitate Imobiliară Craiova

A. Partea I. Descrierea imobilului

TEREN Extravilan

Adresa: Jud. Dolj, T25, P178

Nr. Crt	Nr cadastral Nr. topografic	Suprafața* (mp)	Observații / Referințe
A1		3.000	Sector cadastral:45 Teren neimprejmuit;

B. Partea II. Proprietari și acte

Inscrieri privitoare la dreptul de proprietate și alte drepturi reale	Referințe
/	
Act Administrativ nr. TDP 2688-45363, din 22/01/1997 emis de CJSDPAT DOLJ;	
B1	A1
Intabulare, drept de PROPRIETATE, dobandit prin Reconstituire, cota actuala 1/1, cota initiala 1/1	
1) VLAD ILIE - CIUBEICĂ, LIPSA CNP	

C. Partea III. SARCINI .

Inscrieri privind dezmembramintele dreptului de proprietate, drepturi reale de garanție și sarcini	Referințe
NU SUNT	


Anexa Nr. 1 La Partea I

Teren

Nr cadastral	Suprafața (mp)*	Observații / Referințe
	3.000	

* Suprafața este determinată în planul de proiecție Stereo 70.

DETALII LINIARE IMOBIL



Date referitoare la teren

Crt	Categorie folosință	Intra vilan	Suprafața (mp)	Tarla	Parcelă	Nr. topo	Observații / Referințe
1	arabil	NU	3.000	25	178	-	

Lungime Segmente

1) Valorile lungimilor segmentelor sunt obținute din proiecție în plan.

Punct început	X / Y	Punct sfârșit	X / Y	Lungime segment (** (m)
1	403.483,045 307.501,506	2	403.265,828 307.388,905	244.668
2	403.265,828 307.388,905	3	403.265,902 307.388,747	0.174
3	403.265,902 307.388,747	4	403.271,017 307.377,745	12.133
4	403.271,017 307.377,745	5	403.486,71 307.489,556	242.951
5	403.486,71 307.489,556	6	403.485,51 307.494,574	5.159

Punct început	X / Y	Punct sfârșit	X / Y	Lungime segment (** (m)
6	403.485,51 307.494,574	1	403.483,045 307.501,506	7.357

** Lungimile segmentelor sunt determinate în planul de proiecție Stereo 70 și sunt rotunjite la 1 milimetru.

*** Distanța dintre puncte este formată din segmente cumulate ce sunt mai mici decât valoarea 1 milimetru.

Neutilizabil în Circuitul Civil

**DATE DESPRE IMOBILUL NR. 10888**

Oficiul de Cadastru și Publicitate Imobiliară DOLJ
Biroul de Cadastru și Publicitate Imobiliară Craiova

A. Partea I. Descrierea imobilului

TEREN Extravilan

Adresa: Jud. Dolj, De 203

Nr. Crt	Nr cadastral Nr. topografic	Suprafața* (mp)	Observații / Referințe
A1		785	Sector cadastral:45 Teren neimprejmuit;

B. Partea II. Proprietari și acte

Inscrieri privitoare la dreptul de proprietate și alte drepturi reale	Referințe
/	
Act Administrativ nr. Adeverinta de insusire nr.13443, din 22/10/2024 emis de PRIMARIA COMUNEI PODARI;	
B1	Inscrierea posesiei, drept de PROPRIETATE, dobandit prin Lege, cota actuala 1/1, cota initiala 1/1 1) NEIDENTIFICAT NEIDENTIFICAT, CIF:0000000000000
Act Normativ nr. Legea 7, din 13/03/1996 emis de PARLAMENTUL ROMÂNIEI (art.13);	
B2	Se notează mențiunea de proprietar neidentificat

C. Partea III. SARCINI .

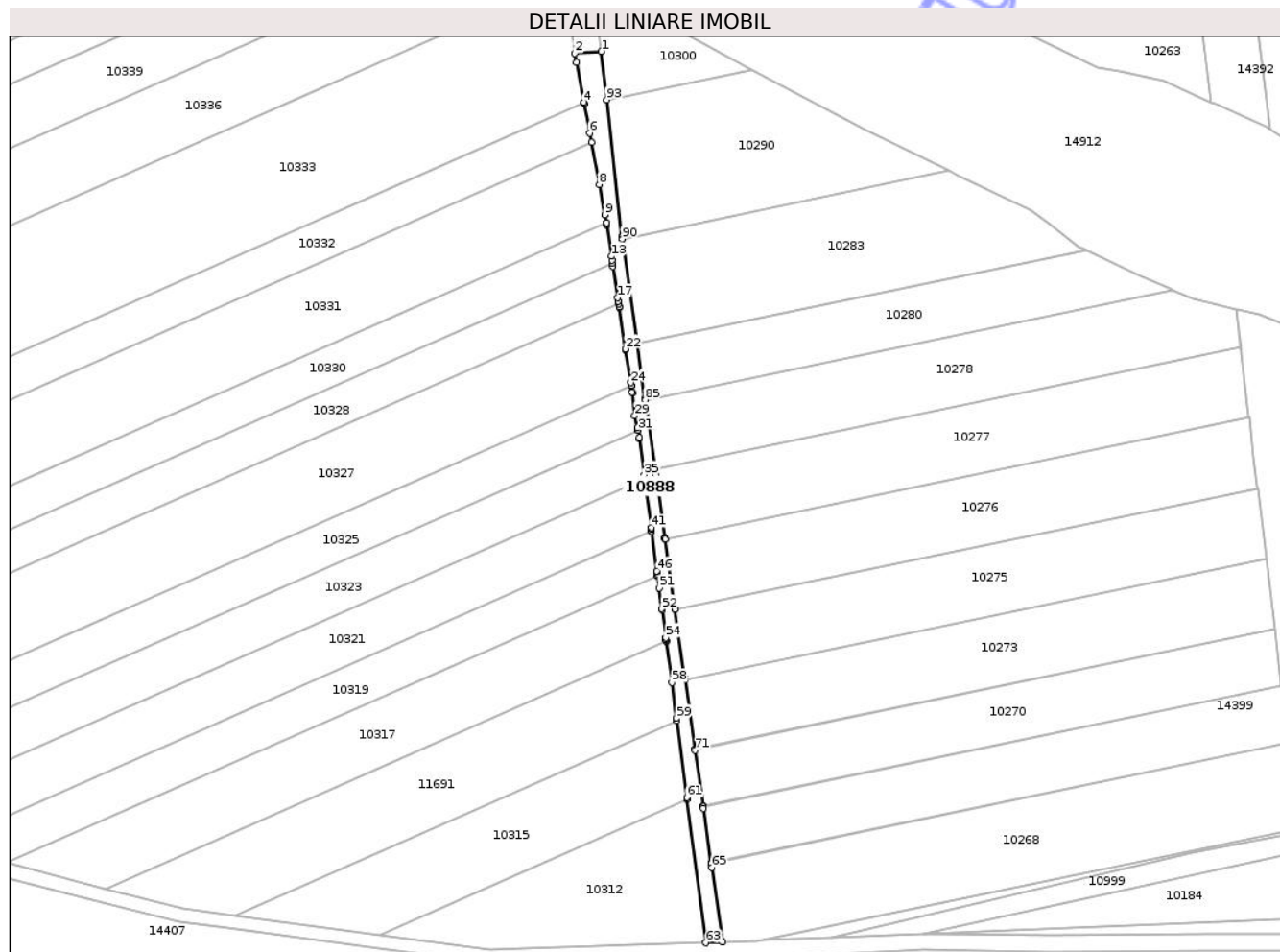
Inscrieri privind dezmembramintele dreptului de proprietate, drepturi reale de garanție și sarcini	Referințe
NU SUNT	

Anexa Nr. 1 La Partea I

Teren

Nr cadastral	Suprafața (mp)*	Observații / Referințe
	785	

* Suprafața este determinată în planul de proiecție Stereo 70.



Date referitoare la teren

Crt	Categorie folosință	Intra vilan	Suprafața (mp)	Tarla	Parcelă	Nr. topo	Observații / Referințe
1	drum	NU	785	De 203	-	-	

Lungime Segmente

1) Valorile lungimilor segmentelor sunt obținute din proiecție în plan.

Punct început	X / Y	Punct sfârșit	X / Y	Lungime segment	Punct început	X / Y	Punct sfârșit	X / Y	Lungime segment	Punct început	X / Y	Punct sfârșit	X / Y	Lungime segment
1	404.008,044 307.237,335	2	404.001,55 307.236,863	6.511	2	404.001,55 307.236,863	3	404.001,971 307.234,605	2.297	3	404.001,971 307.234,605	4	404.003,776 307.224,928	9.844
4	404.003,776 307.224,928	5	404.003,818 307.224,702	0.23	5	404.003,818 307.224,702	6	404.005,166 307.217,475	7.352	6	404.005,166 307.217,475	7	404.005,6 307.215,149	2.366
7	404.005,6 307.215,149	8	404.007,503 307.204,942	10.383	8	404.007,503 307.204,942	9	404.008,875 307.197,583	7.486	9	404.008,875 307.197,583	10	404.009,235 307.195,653	1.963
10	404.009,235 307.195,653	11	404.009,309 307.195,257	0.403	11	404.009,309 307.195,257	12	404.009,335 307.195,072	0.187	12	404.009,335 307.195,072	13	404.010,418 307.187,483	7.666
13	404.010,418 307.187,483	14	404.010,56 307.186,49	1.003	14	404.010,56 307.186,49	15	404.010,673 307.185,763	0.736	15	404.010,673 307.185,763	16	404.010,792 307.184,998	0.774
16	404.010,792 307.184,998	17	404.011,979 307.177,349	7.741	17	404.011,979 307.177,349	18	404.012,12 307.176,44	0.92	18	404.012,12 307.176,44	19	404.012,201 307.175,92	0.526

Punct început	X / Y	Punct sfârșit	X / Y	Lungime segment	Punct început	X / Y	Punct sfârșit	X / Y	Lungime segment	Punct început	X / Y	Punct sfârșit	X / Y	Lungime segment
19	404.012,201 307.175,92	20	404.012,326 307.175,113	0.817	20	404.012,326 307.175,113	21	404.012,355 307.174,927	0.188	21	404.012,355 307.174,927	22	404.013,916 307.164,872	10.175
22	404.013,916 307.164,872	23	404.013,945 307.164,682	0.192	23	404.013,945 307.164,682	24	404.015,188 307.156,684	8.094	24	404.015,188 307.156,684	25	404.015,301 307.155,958	0.735
25	404.015,301 307.155,958	26	404.015,315 307.155,865	0.094	26	404.015,315 307.155,865	27	404.015,545 307.154,384	1.499	27	404.015,545 307.154,384	28	404.015,575 307.154,188	0.198
28	404.015,575 307.154,188	29	404.016,147 307.148,649	5.568	29	404.016,147 307.148,649	30	404.016,831 307.145,757	2.972	30	404.016,831 307.145,757	31	404.016,975 307.145,146	0.628
31	404.016,975 307.145,146	32	404.016,99 307.145,083	0.065	32	404.016,99 307.145,083	33	404.017,225 307.143,316	1.783	33	404.017,225 307.143,316	34	404.017,254 307.143,095	0.223
34	404.017,254 307.143,095	35	404.018,43 307.134,26	8.913	35	404.018,43 307.134,26	36	404.018,461 307.134,024	0.238	36	404.018,461 307.134,024	37	404.018,47 307.133,958	0.067
37	404.018,47 307.133,958	38	404.018,549 307.133,366	0.597	38	404.018,549 307.133,366	39	404.018,554 307.133,326	0.04	39	404.018,554 307.133,326	40	404.018,859 307.131,035	2.311
40	404.018,859 307.131,035	41	404.020,146 307.121,353	9.767	41	404.020,146 307.121,353	42	404.020,181 307.121,095	0.26	42	404.020,181 307.121,095	43	404.020,191 307.121,02	0.076
43	404.020,191 307.121,02	44	404.020,257 307.120,52	0.504	44	404.020,257 307.120,52	45	404.020,267 307.120,441	0.08	45	404.020,267 307.120,441	46	404.021,544 307.110,844	9.682
46	404.021,544 307.110,844	47	404.021,582 307.110,561	0.286	47	404.021,582 307.110,561	48	404.021,628 307.110,213	0.351	48	404.021,628 307.110,213	49	404.021,681 307.109,815	0.402
49	404.021,681 307.109,815	50	404.021,705 307.109,634	0.183	50	404.021,705 307.109,634	51	404.022,1 307.106,666	2.994	51	404.022,1 307.106,666	52	404.022,775 307.101,586	5.125
52	404.022,775 307.101,586	53	404.022,816 307.101,277	0.312	53	404.022,816 307.101,277	54	404.023,704 307.094,607	6.729	54	404.023,704 307.094,607	55	404.023,758 307.094,201	0.41
55	404.023,758 307.094,201	56	404.023,795 307.093,92	0.283	56	404.023,795 307.093,92	57	404.023,833 307.093,629	0.293	57	404.023,833 307.093,629	58	404.025,152 307.083,65	10.066
58	404.025,152 307.083,65	59	404.026,304 307.074,936	8.79	59	404.026,304 307.074,936	60	404.026,375 307.074,399	0.542	60	404.026,375 307.074,399	61	404.028,852 307.055,66	18.902
61	404.028,852 307.055,66	62	404.028,913 307.055,198	0.466	62	404.028,913 307.055,198	63	404.033,526 307.020,304	35.198	63	404.033,526 307.020,304	64	404.037,531 307.020,413	4.006
64	404.037,531 307.020,413	65	404.034,942 307.038,625	18.395	65	404.034,942 307.038,625	66	404.034,799 307.039,626	1.011	66	404.034,799 307.039,626	67	404.034,767 307.039,847	0.223
67	404.034,767 307.039,847	68	404.032,888 307.053,019	13.305	68	404.032,888 307.053,019	69	404.032,831 307.053,418	0.403	69	404.032,831 307.053,418	70	404.032,799 307.053,639	0.223
70	404.032,799 307.053,639	71	404.030,866 307.067,181	13.679	71	404.030,866 307.067,181	72	404.030,835 307.067,401	0.222	72	404.030,835 307.067,401	73	404.028,417 307.084,344	17.115
73	404.028,417 307.084,344	74	404.028,386 307.084,563	0.221	74	404.028,386 307.084,563	75	404.028,355 307.084,783	0.222	75	404.028,355 307.084,783	76	404.025,975 307.101,462	16.848
76	404.025,975 307.101,462	77	404.025,944 307.101,681	0.221	77	404.025,944 307.101,681	78	404.025,919 307.101,855	0.176	78	404.025,919 307.101,855	79	404.023,539 307.118,536	16.85
79	404.023,539 307.118,536	80	404.023,508 307.118,754	0.22	80	404.023,508 307.118,754	81	404.023,483 307.118,928	0.176	81	404.023,483 307.118,928	82	404.021,322 307.134,07	15.295
82	404.021,322 307.134,07	83	404.021,108 307.135,565	1.51	83	404.021,108 307.135,565	84	404.021,077 307.135,782	0.219	84	404.021,077 307.135,782	85	404.018,689 307.152,524	16.911
85	404.018,689 307.152,524	86	404.018,654 307.152,767	0.246	86	404.018,654 307.152,767	87	404.016,745 307.166,146	13.515	87	404.016,745 307.166,146	88	404.016,704 307.166,432	0.289
88	404.016,704 307.166,432	89	404.016,679 307.166,606	0.176	89	404.016,679 307.166,606	90	404.013,096 307.191,715	25.363	90	404.013,096 307.191,715	91	404.013,039 307.192,113	0.402
91	404.013,039 307.192,113	92	404.013,014 307.192,287	0.176	92	404.013,014 307.192,287	93	404.009,342 307.225,568	33.483	93	404.009,342 307.225,568	1	404.008,044 307.237,335	11.838

** Lungimile segmentelor sunt determinate în planul de proiecție Stereo 70 și sunt rotunjite la 1 milimetru.

*** Distanța dintre puncte este formată din segmente cumulate ce sunt mai mici decât valoarea 1 milimetru.



DATE DESPRE IMOBILUL NR. 10927

Oficiul de Cadastru și Publicitate Imobiliară DOLJ
Biroul de Cadastru și Publicitate Imobiliară Craiova

A. Partea I. Descrierea imobilului

TEREN Extravilan

Adresa: Jud. Dolj, Cd 332

Nr. Crt	Nr cadastral Nr. topografic	Suprafața* (mp)	Observații / Referințe
A1		1.666	Sector cadastral:45 Teren neimprejmuit;

B. Partea II. Proprietari și acte

Inscrieri privitoare la dreptul de proprietate și alte drepturi reale	Referințe
/	
Act Administrativ nr. Adeverinta de insusire nr.13443, din 22/10/2024 emis de PRIMARIA COMUNEI PODARI;	
B1	Inscrierea posesiei, drept de PROPRIETATE, dobandit prin Lege, cota actuala 1/1, cota initiala 1/1 1) NEIDENTIFICAT NEIDENTIFICAT, CIF:0000000000000
Act Normativ nr. Legea 7, din 13/03/1996 emis de PARLAMENTUL ROMÂNIEI (art.13);	
B2	Se notează mențiunea de proprietar neidentificat

C. Partea III. SARCINI .

Inscrieri privind dezmembramintele dreptului de proprietate, drepturi reale de garanție și sarcini	Referințe
NU SUNT	

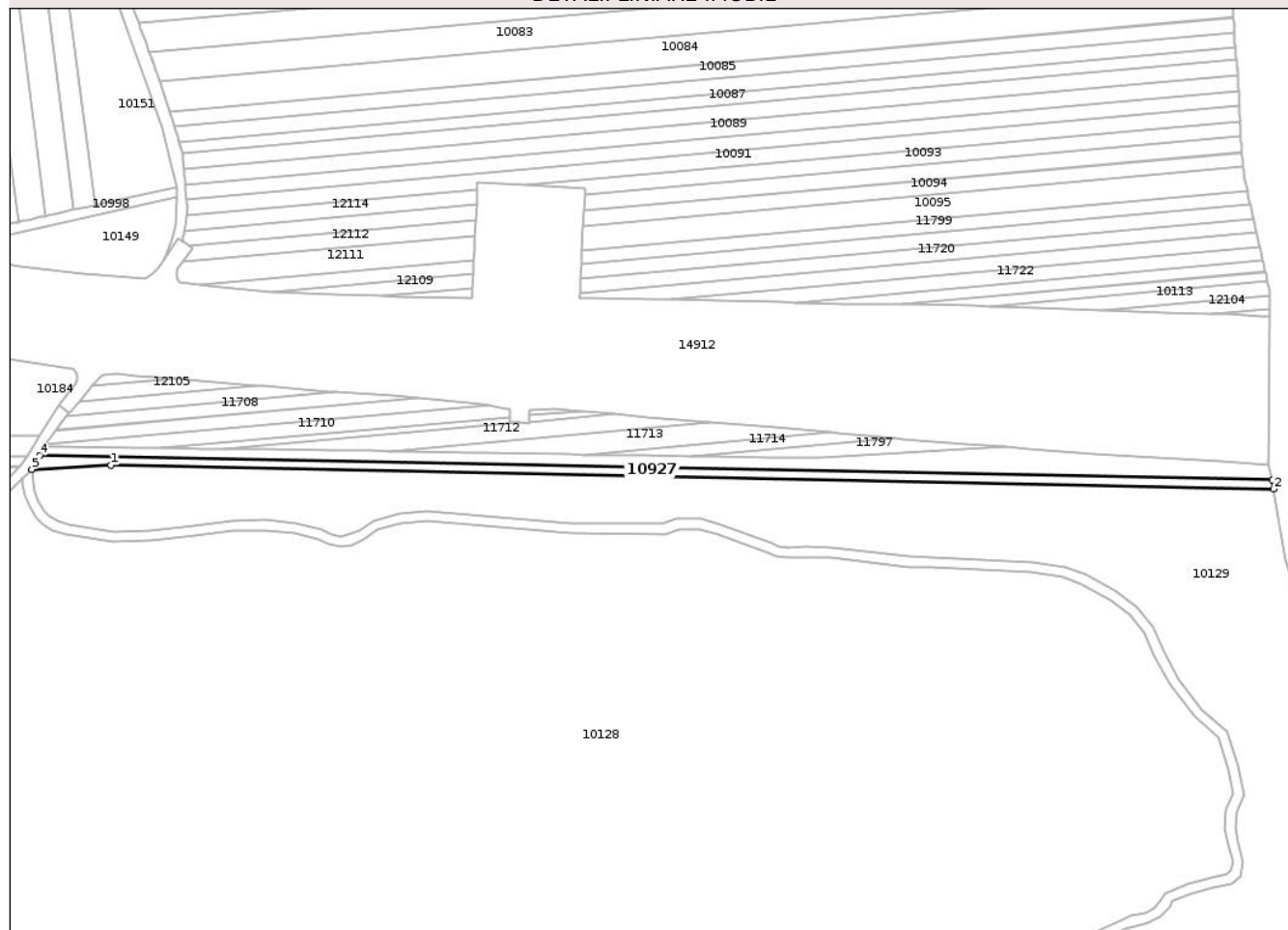
Anexa Nr. 1 La Partea I

Teren

Nr cadastral	Suprafața (mp)*	Observații / Referințe
	1.666	

* Suprafața este determinată în planul de proiecție Stereo 70.

DETALII LINIARE IMOBIL



Date referitoare la teren

Crt	Categorie folosință	Intra vilan	Suprafața (mp)	Tarla	Parcelă	Nr. topo	Observații / Referințe
1	curți constructii	NU	1.666	Cd 332	-	-	

Lungime Segmente

1) Valorile lungimilor segmentelor sunt obținute din proiecție în plan.

Punct început	X / Y	Punct sfârșit	X / Y	Lungime segment (** (m)
1	404.617,975 307.021,37	2	405.073,128 307.012,052	455.248
2	405.073,128 307.012,052	3	405.072,57 307.015,557	3.549
3	405.072,57 307.015,557	4	404.589,974 307.025,199	482.692
4	404.589,974 307.025,199	5	404.586,937 307.019,737	6.25
5	404.586,937 307.019,737	1	404.617,975 307.021,37	31.081

** Lungimile segmentelor sunt determinate în planul de proiecție Stereo 70 și sunt rotunjite la 1 milimetru.

*** Distanța dintre puncte este formată din segmente cumulate ce sunt mai mici decât valoarea 1 milimetru.

Neutilizabil în Circuitul
Civil



DATE DESPRE IMOBILUL NR. 11001

Oficiul de Cadastru și Publicitate Imobiliară DOLJ
Biroul de Cadastru și Publicitate Imobiliară Craiova

A. Partea I. Descrierea imobilului

TEREN Extravilan

Adresa: Jud. Dolj, De 358

Nr. Crt	Nr cadastral Nr. topografic	Suprafața* (mp)	Observații / Referințe
A1		2.210	Sector cadastral:45 Teren neimprejmuit;

B. Partea II. Proprietari și acte

Inscrieri privitoare la dreptul de proprietate și alte drepturi reale	Referințe
/	
Act Administrativ nr. Adeverinta de insusire nr.13443, din 22/10/2024 emis de PRIMARIA COMUNEI PODARI;	
B1	Inscrierea posesiei, drept de PROPRIETATE, dobandit prin Lege, cota actuala 1/1, cota initiala 1/1 1) NEIDENTIFICAT NEIDENTIFICAT, CIF:0000000000000
Act Normativ nr. Legea 7, din 13/03/1996 emis de PARLAMENTUL ROMÂNIEI (art.13);	
B2	Se notează mențiunea de proprietar neidentificat

C. Partea III. SARCINI .

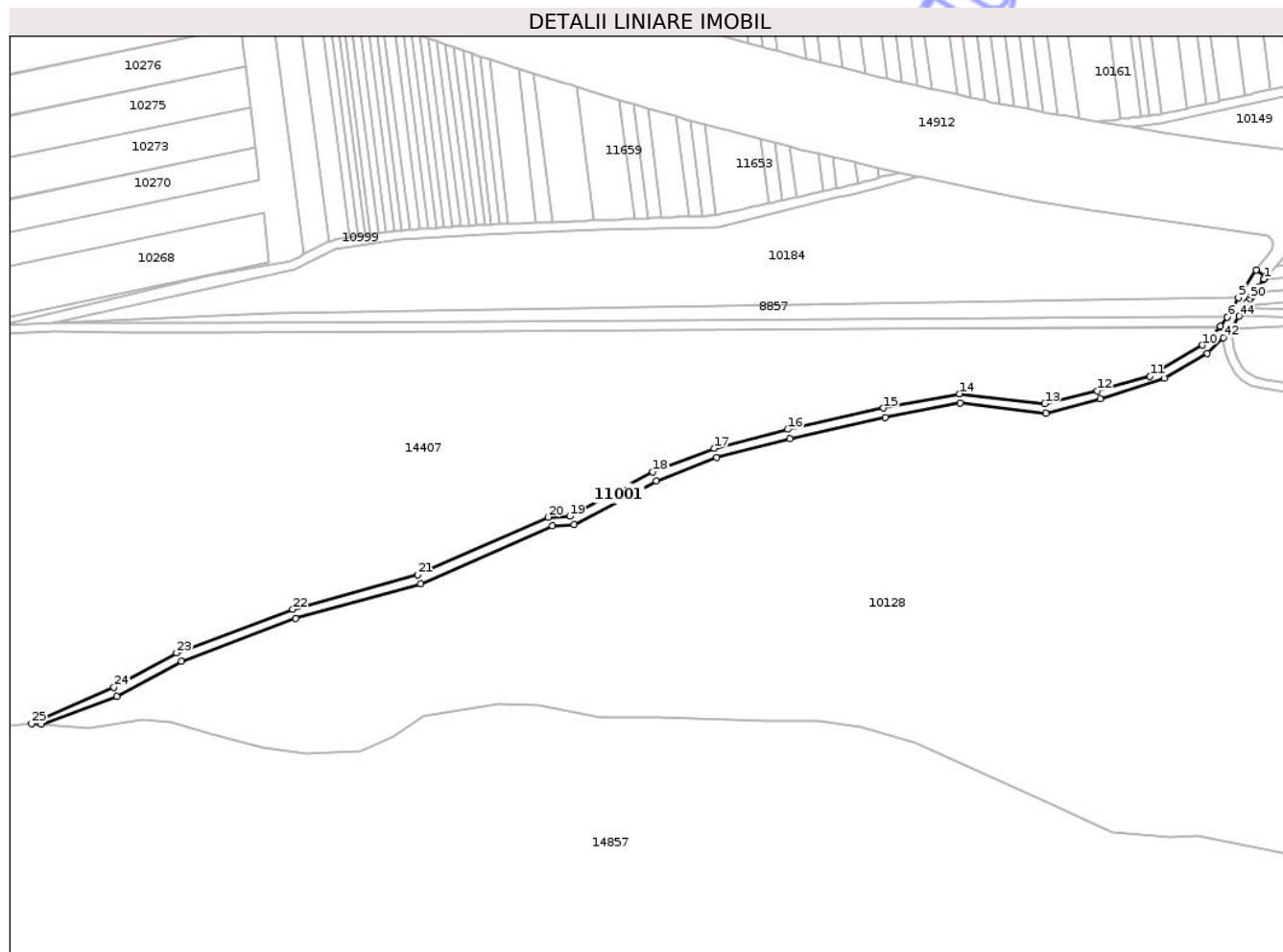
Inscrieri privind dezmembramintele dreptului de proprietate, drepturi reale de garanție și sarcini	Referințe
NU SUNT	

Anexa Nr. 1 La Partea I

Teren

Nr cadastral	Suprafața (mp)*	Observații / Referințe
	2.210	

* Suprafața este determinată în planul de proiecție Stereo 70.



Date referitoare la teren

Crt	Categorie folosință	Intravilan	Suprafața (mp)	Tarla	Parcelă	Nr. topo	Observații / Referințe
1	drum	NU	2.210	De 358	-	-	

Lungime Segmente

1) Valorile lungimilor segmentelor sunt obținute din proiecție în plan.

Punct început	X / Y	Punct sfârșit	X / Y	Lungime segment	Punct început	X / Y	Punct sfârșit	X / Y	Lungime segment	Punct început	X / Y	Punct sfârșit	X / Y	Lungime segment
1	404.600,683 307.040,929	2	404.600,85 307.041,157	0.283	2	404.600,85 307.041,157	3	404.601,381 307.042,061	1.048	3	404.601,381 307.042,061	4	404.597,315 307.044,897	4.957
4	404.597,315 307.044,897	5	404.589,814 307.033,077	13.999	5	404.589,814 307.033,077	6	404.584,989 307.024,876	9.515	6	404.584,989 307.024,876	7	404.584,928 307.024,791	0.105
7	404.584,928 307.024,791	8	404.582,073 307.020,863	4.856	8	404.582,073 307.020,863	9	404.581,822 307.020,517	0.427	9	404.581,822 307.020,517	10	404.574,525 307.012,86	10.577
10	404.574,525 307.012,86	11	404.552,227 306.999,646	25.919	11	404.552,227 306.999,646	12	404.529,898 306.993,535	23.15	12	404.529,898 306.993,535	13	404.507,508 306.988,057	23.05
13	404.507,508 306.988,057	14	404.471,298 306.992,269	36.454	14	404.471,298 306.992,269	15	404.439,029 306.986,177	32.839	15	404.439,029 306.986,177	16	404.398,293 306.977,204	41.713
16	404.398,293 306.977,204	17	404.367,163 306.969,053	32.179	17	404.367,163 306.969,053	18	404.340,944 306.959,066	28.057	18	404.340,944 306.959,066	19	404.305,713 306.940,33	39.903

Punct început	X / Y	Punct sfârșit	X / Y	Lungime segment	Punct început	X / Y	Punct sfârșit	X / Y	Lungime segment	Punct început	X / Y	Punct sfârșit	X / Y	Lungime segment
19	404.305,713 306.940,33	20	404.296,508 306.939,89	9.216	20	404.296,508 306.939,89	21	404.241,171 306.915,404	60.512	21	404.241,171 306.915,404	22	404.188,001 306.900,757	55.151
22	404.188,001 306.900,757	23	404.138,628 306.882,313	52.706	23	404.138,628 306.882,313	24	404.112,043 306.867,667	30.352	24	404.112,043 306.867,667	25	404.077,042 306.852,263	38.241
25	404.077,042 306.852,263	26	404.081,161 306.851,938	4.132	26	404.081,161 306.851,938	27	404.113,214 306.863,84	34.191	27	404.113,214 306.863,84	28	404.140,673 306.878,755	31.248
28	404.140,673 306.878,755	29	404.189,148 306.896,925	51.768	29	404.189,148 306.896,925	30	404.242,442 306.911,608	55.28	30	404.242,442 306.911,608	31	404.298,231 306.936,265	60.995
31	404.298,231 306.936,265	32	404.307,431 306.936,703	9.21	32	404.307,431 306.936,703	33	404.342,504 306.955,348	39.721	33	404.342,504 306.955,348	34	404.368,046 306.965,147	27.357
34	404.368,046 306.965,147	35	404.399,112 306.973,286	32.114	35	404.399,112 306.973,286	36	404.439,7 306.982,223	41.56	36	404.439,7 306.982,223	37	404.471,469 306.988,267	32.339
37	404.471,469 306.988,267	38	404.507,976 306.984,063	36.748	38	404.507,976 306.984,063	39	404.530,936 306.990,124	23.747	39	404.530,936 306.990,124	40	404.558,384 306.998,775	28.779
40	404.558,384 306.998,775	41	404.576,546 307.009,408	21.046	41	404.576,546 307.009,408	42	404.583,306 307.016,127	9.531	42	404.583,306 307.016,127	43	404.586,937 307.019,737	5.12
43	404.586,937 307.019,737	44	404.589,974 307.025,199	6.25	44	404.589,974 307.025,199	45	404.591,565 307.028,509	3.673	45	404.591,565 307.028,509	46	404.591,634 307.028,604	0.117
46	404.591,634 307.028,604	47	404.592,196 307.029,369	0.949	47	404.592,196 307.029,369	48	404.593,261 307.030,819	1.799	48	404.593,261 307.030,819	49	404.594,104 307.031,967	1.424
49	404.594,104 307.031,967	50	404.594,625 307.032,677	0.881	50	404.594,625 307.032,677	51	404.595,151 307.033,394	0.889	51	404.595,151 307.033,394	52	404.595,168 307.033,418	0.029
52	404.595,168 307.033,418	53	404.595,583 307.033,981	0.699	53	404.595,583 307.033,981	54	404.595,7 307.034,141	0.198	54	404.595,7 307.034,141	55	404.596,31 307.034,972	1.031
55	404.596,31 307.034,972	56	404.596,467 307.035,186	0.265	56	404.596,467 307.035,186	57	404.598,039 307.037,327	2.656	57	404.598,039 307.037,327	58	404.598,237 307.037,597	0.335
58	404.598,237 307.037,597	59	404.600,459 307.040,623	3.754	59	404.600,459 307.040,623	1	404.600,683 307.040,929	0.379					

** Lungimile segmentelor sunt determinate în planul de proiecție Stereo 70 și sunt rotunjite la 1 milimetru.

*** Distanța dintre puncte este formată din segmente cumulate ce sunt mai mici decât valoarea 1 milimetru.



DATE DESPRE IMOBILUL NR. 11004

Oficiul de Cadastru și Publicitate Imobiliară DOLJ
Biroul de Cadastru și Publicitate Imobiliară Craiova

A. Partea I. Descrierea imobilului

TEREN Extravilan

Adresa: Jud. Dolj, De 359

Nr. Crt	Nr cadastral Nr. topografic	Suprafața* (mp)	Observații / Referințe
A1		503	Sector cadastral:45 Teren neimprejmuit;

B. Partea II. Proprietari și acte

Inscrieri privitoare la dreptul de proprietate și alte drepturi reale	Referințe
/	
Act Administrativ nr. Adeverinta de insusire nr.13443, din 22/10/2024 emis de PRIMARIA COMUNEI PODARI;	
B1	Inscrierea posesiei, drept de PROPRIETATE, dobandit prin Lege, cota actuala 1/1, cota initiala 1/1
	1) NEIDENTIFICAT NEIDENTIFICAT, CIF:0000000000000
Act Normativ nr. Legea 7, din 13/03/1996 emis de PARLAMENTUL ROMÂNIEI (art.13);	
B2	Se notează mențiunea de proprietar neidentificat

C. Partea III. SARCINI .

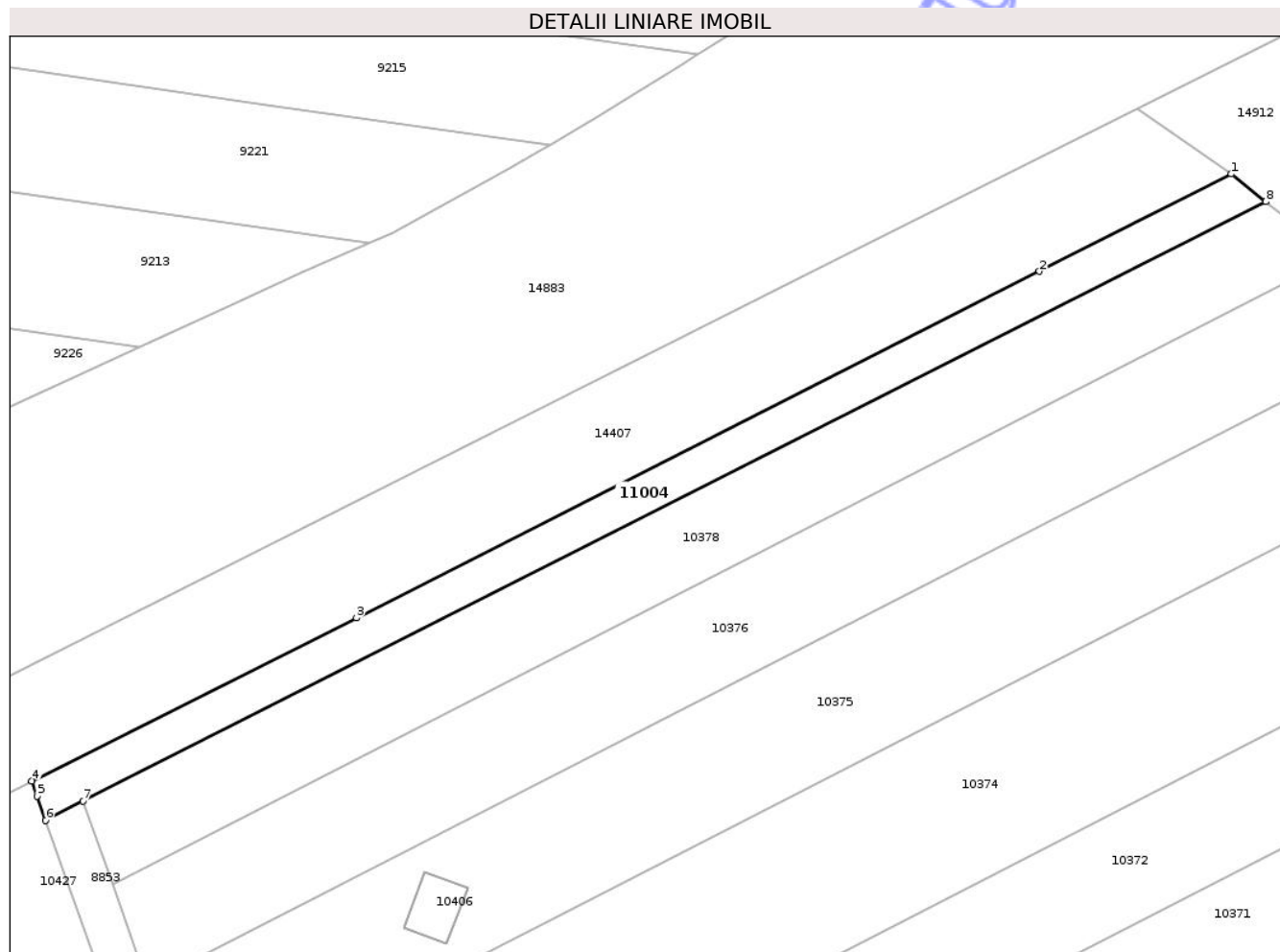
Inscrieri privind dezmembramintele dreptului de proprietate, drepturi reale de garanție și sarcini	Referințe
NU SUNT	

Anexa Nr. 1 La Partea I

Teren

Nr cadastral	Suprafața (mp)*	Observații / Referințe
	503	

* Suprafața este determinată în planul de proiecție Stereo 70.



Date referitoare la teren

Crt	Categorie folosință	Intra vilan	Suprafața (mp)	Tarla	Parcelă	Nr. topo	Observații / Referințe
1	drum	NU	503	De 359	-	-	

Lungime Segmente

1) Valorile lungimilor segmentelor sunt obținute din proiecție în plan.

Punct început	X / Y	Punct sfârșit	X / Y	Lungime segment (** (m)
1	403.591,838 307.578,266	2	403.573,391 307.568,917	20.681
2	403.573,391 307.568,917	3	403.507,703 307.535,625	73.643
3	403.507,703 307.535,625	4	403.476,476 307.519,976	34.929
4	403.476,476 307.519,976	5	403.476,996 307.518,513	1.553
5	403.476,996 307.518,513	6	403.477,82 307.516,195	2.46

Punct început	X / Y	Punct sfârșit	X / Y	Lungime segment (** (m)
6	403.477,82 307.516,195	7	403.481,413 307.518,032	4.035
7	403.481,413 307.518,032	8	403.595,155 307.575,619	127.489
8	403.595,155 307.575,619	1	403.591,838 307.578,266	4.244

** Lungimile segmentelor sunt determinate în planul de proiecție Stereo 70 și sunt rotunjite la 1 milimetru.

*** Distanța dintre puncte este formată din segmente cumulate ce sunt mai mici decât valoarea 1 milimetru.

Neutilizabil în Circuitul Civil

**DATE DESPRE IMOBILUL NR. 11665**

Oficiul de Cadastru și Publicitate Imobiliară DOLJ
Biroul de Cadastru și Publicitate Imobiliară Craiova

A. Partea I. Descrierea imobilului

TEREN Extravilan

Adresa: Jud. Dolj, T25, P40

Nr. Crt	Nr cadastral Nr. topografic	Suprafața* (mp)	Observații / Referințe
A1		258	Sector cadastral:45 Teren neimprejmuit; Diferenta de suprafata de 1242 se regaseste astfel: 157 mp in coridorul de expropriere cu NC 38532 si 1085 mp la ID-ul 10226

B. Partea II. Proprietari și acte

Inscrieri privitoare la dreptul de proprietate și alte drepturi reale	Referințe
/	
Act Administrativ nr. TDP 2370/45535, din 25/02/1997 emis de CJSDPAT DOLJ;	
B1	A1
Intabulare, drept de PROPRIETATE, dobandit prin Reconstituire, cota actuala 1/1, cota initiala 1/1 1) VLAD ION, LIPSA CNP	

C. Partea III. SARCINI .

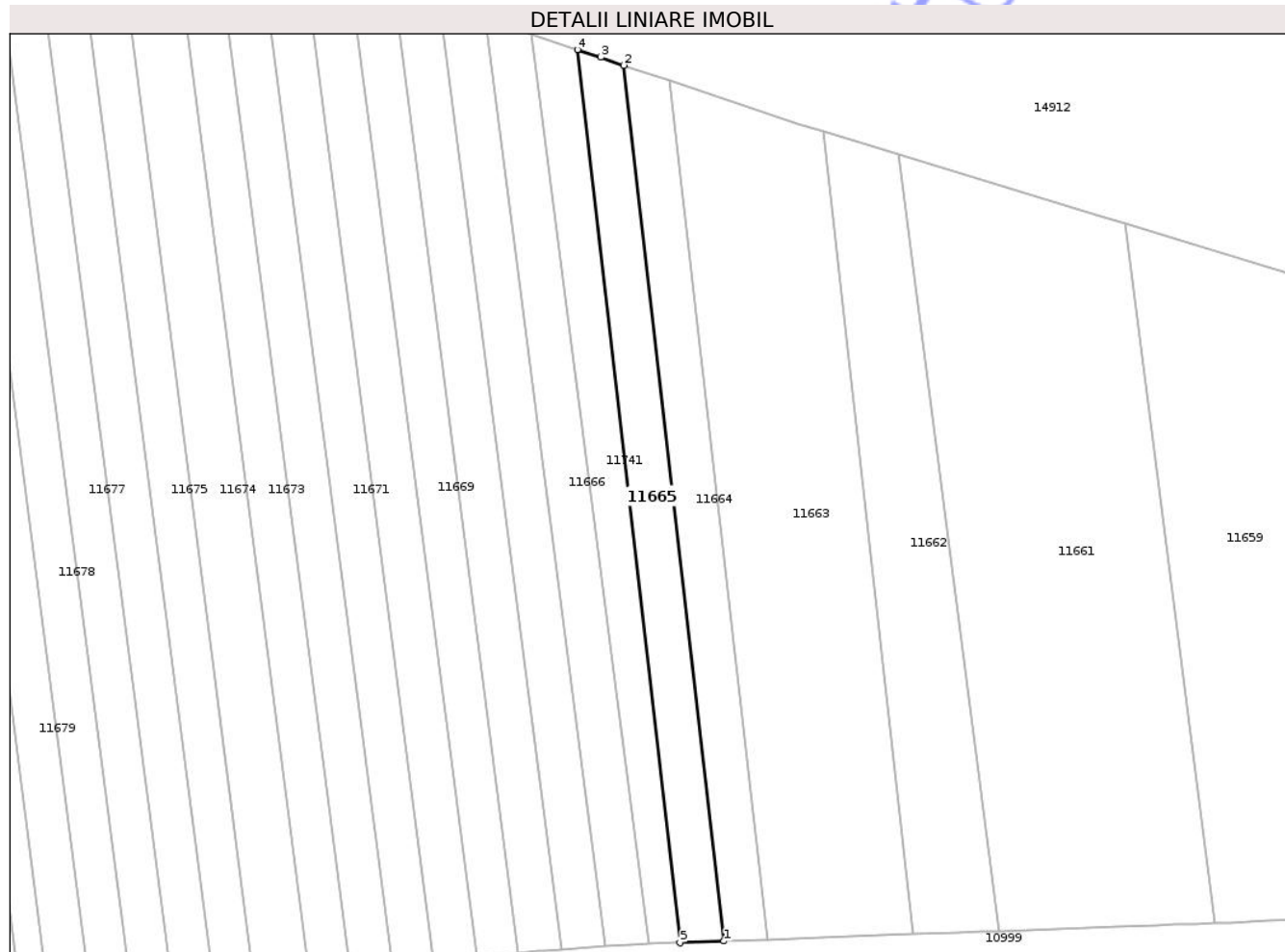
Inscrieri privind dezmembramintele dreptului de proprietate, drepturi reale de garanție și sarcini	Referințe
NU SUNT	

Anexa Nr. 1 La Partea I

Teren

Nr cadastral	Suprafața (mp)*	Observații / Referințe
	258	Diferența de suprafața de 1242 se regăsește astfel: 157 mp în coridorul de expropriere cu NC 38532 și 1085 mp la ID-ul 10226

* Suprafața este determinată în planul de proiecție Stereo 70.



Date referitoare la teren

Crt	Categorie folosință	Intra vilan	Suprafața (mp)	Tarla	Parcelă	Nr. topo	Observații / Referințe
1	arabil	NU	258	25	40	-	

Lungime Segmente

1) Valorile lungimilor segmentelor sunt obținute din proiecție în plan.

Punct început	X / Y	Punct sfârșit	X / Y	Lungime segment (** (m)
1	404.275,936 307.064,337	2	404.267,789 307.135,422	71.55
2	404.267,789 307.135,422	3	404.265,918 307.136,07	1.98
3	404.265,918 307.136,07	4	404.264,036 307.136,688	1.981
4	404.264,036 307.136,688	5	404.272,363 307.064,203	72.962
5	404.272,363 307.064,203	1	404.275,936 307.064,337	3.576

** Lungimile segmentelor sunt determinate în planul de proiecție Stereo 70 și sunt rotunjite la 1 milimetru.

*** Distanța dintre puncte este formată din segmente cumulate ce sunt mai mici decât valoarea 1 milimetru.

Neutilizabil în Circuitul
Civil



DATE DESPRE IMOBILUL NR. 10999

Oficiul de Cadastru și Publicitate Imobiliară DOLJ
Biroul de Cadastru și Publicitate Imobiliară Craiova

A. Partea I. Descrierea imobilului

TEREN Extravilan

Adresa: Jud. Dolj, De 354

Nr. Crt	Nr cadastral Nr. topografic	Suprafața* (mp)	Observații / Referințe
A1		1.648	Sector cadastral:45 Teren neimprejmuit;

B. Partea II. Proprietari și acte

Inscrieri privitoare la dreptul de proprietate și alte drepturi reale	Referințe
/	
Act Administrativ nr. Adeverinta de insusire nr.13443, din 22/10/2024 emis de PRIMARIA COMUNEI PODARI;	
B1	Inscrierea posesiei, drept de PROPRIETATE, dobandit prin Lege, cota actuala 1/1, cota initiala 1/1 1) NEIDENTIFICAT NEIDENTIFICAT, CIF:0000000000000
Act Normativ nr. Legea 7, din 13/03/1996 emis de PARLAMENTUL ROMÂNIEI (art.13);	
B2	Se notează mențiunea de proprietar neidentificat

C. Partea III. SARCINI .

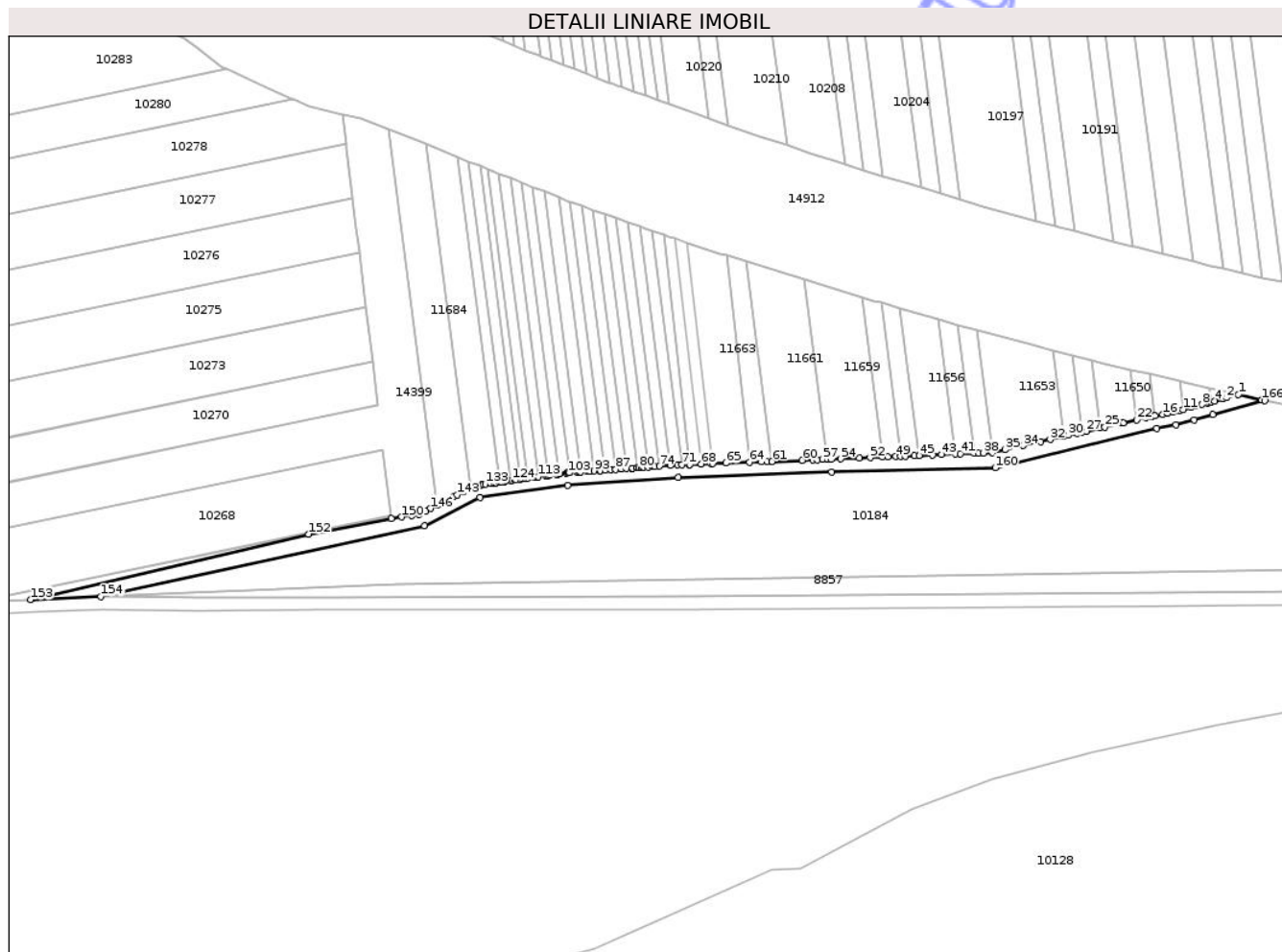
Inscrieri privind dezmembramintele dreptului de proprietate, drepturi reale de garanție și sarcini	Referințe
NU SUNT	

Anexa Nr. 1 La Partea I

Teren

Nr cadastral	Suprafaţa (mp)*	Observaţii / Referinţe
	1.648	

* Suprafaţa este determinată în planul de proiecţie Stereo 70.



Date referitoare la teren

Crt	Categorie folosinţă	Intra vilan	Suprafaţa (mp)	Tarla	Parcelă	Nr. topo	Observaţii / Referinţe
1	drum	NU	1.648	De 354	-	-	

Lungime Segmente

1) Valorile lungimilor segmentelor sunt obţinute din proiecţie în plan.

Punct început	X / Y	Punct sfârşit	X / Y	Lungime segment	Punct început	X / Y	Punct sfârşit	X / Y	Lungime segment	Punct început	X / Y	Punct sfârşit	X / Y	Lungime segment
1	404.445,502 307.086,239	2	404.441,761 307.085,225	3.876	2	404.441,761 307.085,225	3	404.440,781 307.084,959	1.015	3	404.440,781 307.084,959	4	404.438,107 307.084,235	2.77
4	404.438,107 307.084,235	5	404.436,884 307.083,903	1.267	5	404.436,884 307.083,903	6	404.436,507 307.083,801	0.391	6	404.436,507 307.083,801	7	404.435,914 307.083,641	0.614
7	404.435,914 307.083,641	8	404.434,04 307.083,133	1.942	8	404.434,04 307.083,133	9	404.431,928 307.082,56	2.188	9	404.431,928 307.082,56	10	404.430,654 307.082,215	1.32
10	404.430,654 307.082,215	11	404.428,05 307.081,509	2.698	11	404.428,05 307.081,509	12	404.427,064 307.081,242	1.022	12	404.427,064 307.081,242	13	404.426,219 307.081,013	0.875
13	404.426,219 307.081,013	14	404.424,844 307.080,641	1.424	14	404.424,844 307.080,641	15	404.423,21 307.080,307	1.668	15	404.423,21 307.080,307	16	404.421,641 307.079,986	1.601
16	404.421,641 307.079,986	17	404.419,189 307.079,594	2.483	17	404.419,189 307.079,594	18	404.418,956 307.079,557	0.236	18	404.418,956 307.079,557	19	404.418,188 307.079,383	0.787

Punct început	X / Y	Punct sfârșit	X / Y	Lungime segment	Punct început	X / Y	Punct sfârșit	X / Y	Lungime segment	Punct început	X / Y	Punct sfârșit	X / Y	Lungime segment
19	404.418,188 307.079,383	20	404.417,37 307.079,197	0.839	20	404.417,37 307.079,197	21	404.416,257 307.078,944	1.141	21	404.416,257 307.078,944	22	404.413,392 307.078,293	2.938
22	404.413,392 307.078,293	23	404.409,14 307.077,327	4.36	23	404.409,14 307.077,327	24	404.408,581 307.077,2	0.573	24	404.408,581 307.077,2	25	404.403,369 307.076,015	5.345
25	404.403,369 307.076,015	26	404.401,864 307.075,673	1.543	26	404.401,864 307.075,673	27	404.397,521 307.074,686	4.454	27	404.397,521 307.074,686	28	404.396,13 307.074,37	1.426
28	404.396,13 307.074,37	29	404.394,634 307.074,03	1.534	29	404.394,634 307.074,03	30	404.391,801 307.073,386	2.905	30	404.391,801 307.073,386	31	404.390,413 307.073,071	1.423
31	404.390,413 307.073,071	32	404.386,087 307.072,088	4.436	32	404.386,087 307.072,088	33	404.383,197 307.071,431	2.964	33	404.383,197 307.071,431	34	404.377,518 307.070,141	5.824
34	404.377,518 307.070,141	35	404.371,904 307.068,865	5.757	35	404.371,904 307.068,865	36	404.367,891 307.067,953	4.115	36	404.367,891 307.067,953	37	404.367,837 307.067,951	0.054
37	404.367,837 307.067,951	38	404.365,069 307.067,836	2.77	38	404.365,069 307.067,836	39	404.363,491 307.067,771	1.579	39	404.363,491 307.067,771	40	404.362,098 307.067,714	1.394
40	404.362,098 307.067,714	41	404.357,746 307.067,534	4.356	41	404.357,746 307.067,534	42	404.356,247 307.067,473	1.5	42	404.356,247 307.067,473	43	404.351,891 307.067,293	4.36
43	404.351,891 307.067,293	44	404.349,02 307.067,175	2.873	44	404.349,02 307.067,175	45	404.344,73 307.066,998	4.294	45	404.344,73 307.066,998	46	404.343,263 307.066,938	1.468
46	404.343,263 307.066,938	47	404.340,364 307.066,819	2.901	47	404.340,364 307.066,819	48	404.338,962 307.066,761	1.403	48	404.338,962 307.066,761	49	404.337,396 307.066,697	1.567
49	404.337,396 307.066,697	50	404.334,811 307.066,591	2.587	50	404.334,811 307.066,591	51	404.333,188 307.066,524	1.624	51	404.333,188 307.066,524	52	404.329,25 307.066,362	3.941
52	404.329,25 307.066,362	53	404.325,845 307.066,222	3.408	53	404.325,845 307.066,222	54	404.320,053 307.065,983	5.797	54	404.320,053 307.065,983	55	404.317,009 307.065,858	3.047
55	404.317,009 307.065,858	56	404.315,799 307.065,813	1.211	56	404.315,799 307.065,813	57	404.314,247 307.065,755	1.553	57	404.314,247 307.065,755	58	404.312,498 307.065,69	1.75
58	404.312,498 307.065,69	59	404.311,143 307.065,64	1.356	59	404.311,143 307.065,64	60	404.307,838 307.065,518	3.307	60	404.307,838 307.065,518	61	404.298,289 307.065,164	9.556
61	404.298,289 307.065,164	62	404.296,758 307.065,107	1.532	62	404.296,758 307.065,107	63	404.294,953 307.065,04	1.806	63	404.294,953 307.065,04	64	404.291,257 307.064,903	3.699
64	404.291,257 307.064,903	65	404.283,795 307.064,627	7.467	65	404.283,795 307.064,627	66	404.279,477 307.064,47	4.321	66	404.279,477 307.064,47	67	404.279,048 307.064,454	0.429
67	404.279,048 307.064,454	68	404.275,936 307.064,337	3.114	68	404.275,936 307.064,337	69	404.272,363 307.064,203	3.576	69	404.272,363 307.064,203	70	404.272,122 307.064,194	0.241
70	404.272,122 307.064,194	71	404.269,841 307.064,109	2.283	71	404.269,841 307.064,109	72	404.268,412 307.064,056	1.43	72	404.268,412 307.064,056	73	404.266,291 307.063,904	2.126
73	404.266,291 307.063,904	74	404.262,764 307.063,651	3.536	74	404.262,764 307.063,651	75	404.261,247 307.063,542	1.521	75	404.261,247 307.063,542	76	404.260,77 307.063,508	0.478
76	404.260,77 307.063,508	77	404.259,254 307.063,399	1.52	77	404.259,254 307.063,399	78	404.257,731 307.063,289	1.527	78	404.257,731 307.063,289	79	404.257,275 307.063,256	0.457
79	404.257,275 307.063,256	80	404.256,251 307.063,183	1.027	80	404.256,251 307.063,183	81	404.255,824 307.063,152	0.428	81	404.255,824 307.063,152	82	404.254,227 307.063,036	1.601
82	404.254,227 307.063,036	83	404.253,937 307.063,015	0.291	83	404.253,937 307.063,015	84	404.252,368 307.062,901	1.573	84	404.252,368 307.062,901	85	404.250,751 307.062,784	1.621
85	404.250,751 307.062,784	86	404.250,627 307.062,775	0.124	86	404.250,627 307.062,775	87	404.248,942 307.062,653	1.689	87	404.248,942 307.062,653	88	404.247,345 307.062,537	1.601
88	404.247,345 307.062,537	89	404.247,306 307.062,534	0.039	89	404.247,306 307.062,534	90	404.245,545 307.062,407	1.766	90	404.245,545 307.062,407	91	404.244,09 307.062,301	1.459
91	404.244,09 307.062,301	92	404.243,891 307.062,287	0.199	92	404.243,891 307.062,287	93	404.242,178 307.062,162	1.718	93	404.242,178 307.062,162	94	404.240,791 307.062,062	1.391
94	404.240,791 307.062,062	95	404.240,561 307.062,045	0.231	95	404.240,561 307.062,045	96	404.239,974 307.062,003	0.589	96	404.239,974 307.062,003	97	404.237,721 307.061,84	2.259
97	404.237,721 307.061,84	98	404.237,578 307.061,83	0.143	98	404.237,578 307.061,83	99	404.237,202 307.061,803	0.377	99	404.237,202 307.061,803	100	404.236,622 307.061,761	0.582
100	404.236,622 307.061,761	101	404.234,392 307.061,599	2.236	101	404.234,392 307.061,599	102	404.234,371 307.061,598	0.021	102	404.234,371 307.061,598	103	404.233,862 307.061,561	0.51
103	404.233,862 307.061,561	104	404.233,403 307.061,528	0.46	104	404.233,403 307.061,528	105	404.231,18 307.061,238	2.242	105	404.231,18 307.061,238	106	404.231,073 307.061,224	0.108
106	404.231,073 307.061,224	107	404.230,548 307.061,155	0.53	107	404.230,548 307.061,155	108	404.230,208 307.061,11	0.343	108	404.230,208 307.061,11	109	404.227,995 307.060,807	2.234
109	404.227,995 307.060,807	110	404.227,763 307.060,775	0.234	110	404.227,763 307.060,775	111	404.227,241 307.060,704	0.527	111	404.227,241 307.060,704	112	404.227,016 307.060,673	0.227
112	404.227,016 307.060,673	113	404.224,452 307.060,322	2.588	113	404.224,452 307.060,322	114	404.223,824 307.060,236	0.634	114	404.223,824 307.060,236	115	404.223,746 307.060,225	0.079
115	404.223,746 307.060,225	116	404.222,828 307.060,099	0.927	116	404.222,828 307.060,099	117	404.221,133 307.059,867	1.711	117	404.221,133 307.059,867	118	404.220,633 307.059,798	0.505

Punct început	X / Y	Punct sfârșit	X / Y	Lungime segment	Punct început	X / Y	Punct sfârșit	X / Y	Lungime segment	Punct început	X / Y	Punct sfârșit	X / Y	Lungime segment
118	404.220,633 307.059,798	119	404.220,434 307.059,771	0.201	119	404.220,434 307.059,771	120	404.219,519 307.059,646	0.923	120	404.219,519 307.059,646	121	404.218,921 307.059,564	0.604
121	404.218,921 307.059,564	122	404.217,443 307.059,361	1.492	122	404.217,443 307.059,361	123	404.217,114 307.059,316	0.332	123	404.217,114 307.059,316	124	404.216,201 307.059,191	0.922
124	404.216,201 307.059,191	125	404.215,602 307.059,109	0.605	125	404.215,602 307.059,109	126	404.214,252 307.058,924	1.363	126	404.214,252 307.058,924	127	404.213,792 307.058,861	0.464
127	404.213,792 307.058,861	128	404.212,882 307.058,737	0.918	128	404.212,882 307.058,737	129	404.212,279 307.058,654	0.609	129	404.212,279 307.058,654	130	404.211,061 307.058,487	1.229
130	404.211,061 307.058,487	131	404.210,471 307.058,406	0.596	131	404.210,471 307.058,406	132	404.209,563 307.058,282	0.916	132	404.209,563 307.058,282	133	404.207,873 307.058,05	1.706
133	404.207,873 307.058,05	134	404.207,14 307.057,95	0.74	134	404.207,14 307.057,95	135	404.207,002 307.057,931	0.139	135	404.207,002 307.057,931	136	404.206,251 307.057,686	0.79
136	404.206,251 307.057,686	137	404.205,052 307.057,295	1.261	137	404.205,052 307.057,295	138	404.204,084 307.056,979	1.018	138	404.204,084 307.056,979	139	404.203,276 307.056,716	0.85
139	404.203,276 307.056,716	140	404.202,66 307.056,515	0.648	140	404.202,66 307.056,515	141	404.201,944 307.056,147	0.805	141	404.201,944 307.056,147	142	404.200,873 307.055,598	1.204
142	404.200,873 307.055,598	143	404.198,892 307.054,581	2.227	143	404.198,892 307.054,581	144	404.197,687 307.053,963	1.354	144	404.197,687 307.053,963	145	404.192,696 307.051,401	5.61
145	404.192,696 307.051,401	146	404.190,565 307.050,307	2.395	146	404.190,565 307.050,307	147	404.189,025 307.049,517	1.731	147	404.189,025 307.049,517	148	404.186,845 307.048,398	2.45
148	404.186,845 307.048,398	149	404.184,603 307.048,113	2.26	149	404.184,603 307.048,113	150	404.181,351 307.047,649	3.285	150	404.181,351 307.047,649	151	404.178,096 307.047,184	3.288
151	404.178,096 307.047,184	152	404.151,967 307.042,217	26.597	152	404.151,967 307.042,217	153	404.064,279 307.021,587	90.082	153	404.064,279 307.021,587	154	404.086,465 307.022,512	22.205
154	404.086,465 307.022,512	155	404.188,671 307.044,839	104.616	155	404.188,671 307.044,839	156	404.206,061 307.053,765	19.547	156	404.206,061 307.053,765	157	404.233,714 307.057,553	27.911
157	404.233,714 307.057,553	158	404.268,63 307.060,062	35.006	158	404.268,63 307.060,062	159	404.317,166 307.061,861	48.569	159	404.317,166 307.061,861	160	404.368,739 307.063,155	51.589
160	404.368,739 307.063,155	161	404.419,762 307.075,638	52.528	161	404.419,762 307.075,638	162	404.425,73 307.076,737	6.068	162	404.425,73 307.076,737	163	404.431,577 307.078,321	6.058
163	404.431,577 307.078,321	164	404.437,419 307.079,904	6.053	164	404.437,419 307.079,904	165	404.453,856 307.084,359	17.03	165	404.453,856 307.084,359	166	404.452,852 307.084,571	1.026
166	404.452,852 307.084,571	1	404.445,502 307.086,239	7.537										

** Lungimile segmentelor sunt determinate în planul de proiecție Stereo 70 și sunt rotunjite la 1 milimetru.

*** Distanța dintre puncte este formată din segmente cumulate ce sunt mai mici decât valoarea 1 milimetru.

**DATE DESPRE IMOBILUL NR. 11662**

Oficiul de Cadastru și Publicitate Imobiliară DOLJ
Biroul de Cadastru și Publicitate Imobiliară Craiova

A. Partea I. Descrierea imobilului

TEREN Extravilan

Adresa: Jud. Dolj, T25 P37

Nr. Crt	Nr cadastral Nr. topografic	Suprafața* (mp)	Observații / Referințe
A1	39418	416	Sector cadastral:45 Teren neimprejmuit; Diferenta de suprafata de 8000 mp a fost instrainata conform CF 33718 si CF 39416, iar diferenta de 1621 se regaseste in coridorul de expropriere cu NC 38532

B. Partea II. Proprietari și acte

Inscrieri privitoare la dreptul de proprietate și alte drepturi reale		Referințe
227894 / 17/09/2024		
Act Notarial nr. CVC nr. 1790, din 18/12/2002 emis de NP CERNOBAI EMIL (CVC nr. 1790 ; act notarial nr CM nr. 30 din 24.03.2015, emis de NP CUREA IONEL);		
B1	Intabulare, drept de PROPRIETATE, dobandit prin Conventie, cota actuala 1/2, cota initiala 1/2 1) BOGDAN ZORA	A1
B2	Intabulare, drept de PROPRIETATE, dobandit prin Succesiune, cota actuala 2/16, cota initiala 2/16 1) BOGDAN ZORA	A1
B3	Intabulare, drept de PROPRIETATE, dobandit prin Succesiune, cota actuala 3/16, cota initiala 3/16 1) POPA AMELIA	A1
B4	Intabulare, drept de PROPRIETATE, dobandit prin Succesiune, cota actuala 3/16, cota initiala 3/16 1) NICU RAMONA	A1

C. Partea III. SARCINI .

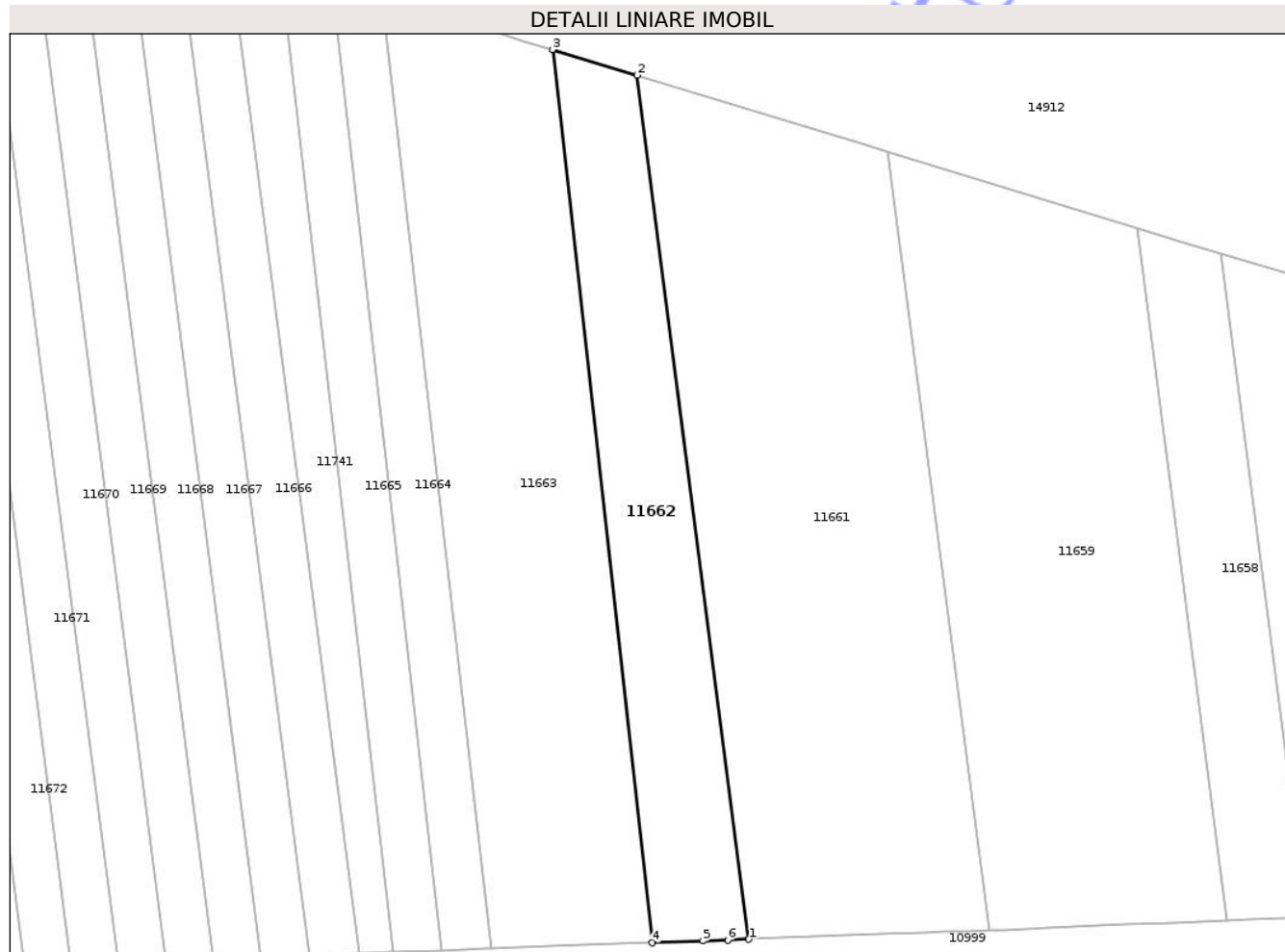
Inscrieri privind dezmembramintele dreptului de proprietate, drepturi reale de garanție și sarcini	Referințe
NU SUNT	

Anexa Nr. 1 La Partea I

Teren

Nr cadastral	Suprafața (mp)*	Observații / Referințe
39418	416	Diferența de suprafață de 8000 mp a fost instrăinată conform CF 33718 și CF 39416, iar diferența de 1621 se regăsește în coridorul de expropriere cu NC 38532

* Suprafața este determinată în planul de proiecție Stereo 70.



Date referitoare la teren

Crt	Categorie folosință	Intra vilan	Suprafața (mp)	Tarla	Parcelă	Nr. topo	Observații / Referințe
1	arabil	NU	416	25	37	-	

Lungime Segmente

1) Valorile lungimilor segmentelor sunt obținute din proiecție în plan.

Punct început	X / Y	Punct sfârșit	X / Y	Lungime segment (** (m)
1	404.298,289 307.065,164	2	404.290,139 307.128,157	63.518
2	404.290,139 307.128,157	3	404.283,983 307.130,026	6.433
3	404.283,983 307.130,026	4	404.291,257 307.064,903	65.528
4	404.291,257 307.064,903	5	404.294,953 307.065,04	3.699
5	404.294,953 307.065,04	6	404.296,758 307.065,107	1.806

Punct început	X / Y	Punct sfârşit	X / Y	Lungime segment (** (m)
6	404.296,758 307.065,107	1	404.298,289 307.065,164	1.532

** Lungimile segmentelor sunt determinate în planul de proiecţie Stereo 70 şi sunt rotunjite la 1 milimetru.

*** Distanţa dintre puncte este formată din segmente cumulate ce sunt mai mici decât valoarea 1 milimetru.

Neutilizabil în Circuitul Civil

**DATE DESPRE IMOBILUL NR. 11663**

Oficiul de Cadastru și Publicitate Imobiliară DOLJ
Biroul de Cadastru și Publicitate Imobiliară Craiova

A. Partea I. Descrierea imobilului

TEREN Extravilan

Adresa: Jud. Dolj, T25, P30

Nr. Crt	Nr cadastral Nr. topografic	Suprafața* (mp)	Observații / Referințe
A1		802	Sector cadastral:45 Teren neimprejmuit; Diferenta de suprafata de 4198 se regaseste astfel: 518 mp in coridorul de expropriere cu NC 38532 si 3680 mp la ID-ul 10220

B. Partea II. Proprietari și acte

Inscrieri privitoare la dreptul de proprietate și alte drepturi reale	Referințe
/	
Act Administrativ nr. TDP 488-48421, din 07/07/1993 emis de CJSDPAT DOLJ;	
B1	A1
Intabulare, drept de PROPRIETATE, dobandit prin Reconstituire, cota actuala 1/1, cota initiala 1/1	
1) CONSTANTINESCU GHEORGHE, LIPSA CNP	

C. Partea III. SARCINI .

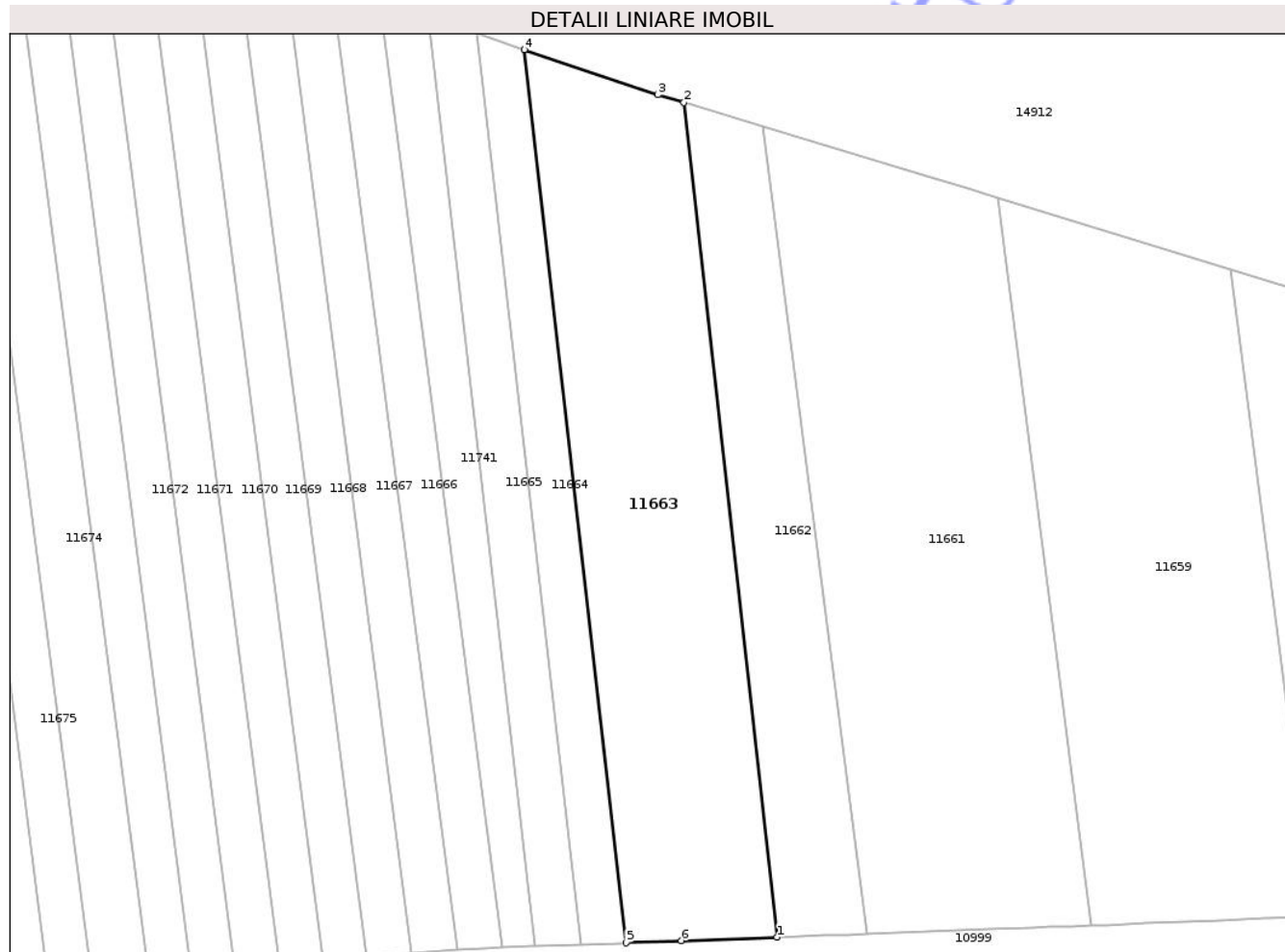
Inscrieri privind dezmembramintele dreptului de proprietate, drepturi reale de garanție și sarcini	Referințe
NU SUNT	

Anexa Nr. 1 La Partea I

Teren

Nr cadastral	Suprafața (mp)*	Observații / Referințe
	802	Diferența de suprafața de 4198 se regăsește astfel: 518 mp în coridorul de expropriere cu NC 38532 și 3680 mp la ID-ul 10220

* Suprafața este determinată în planul de proiecție Stereo 70.



Date referitoare la teren

Crt	Categorie folosință	Intra vilan	Suprafața (mp)	Tarla	Parcelă	Nr. topo	Observații / Referințe
1	arabil	NU	802	25	30	-	

Lungime Segmente

1) Valorile lungimilor segmentelor sunt obținute din proiecție în plan.

Punct început	X / Y	Punct sfârșit	X / Y	Lungime segment (** (m)
1	404.291,257 307.064,903	2	404.283,983 307.130,026	65.528
2	404.283,983 307.130,026	3	404.281,943 307.130,645	2.132
3	404.281,943 307.130,645	4	404.271,537 307.134,157	10.983
4	404.271,537 307.134,157	5	404.279,477 307.064,47	70.138
5	404.279,477 307.064,47	6	404.283,795 307.064,627	4.321

Punct început	X / Y	Punct sfârșit	X / Y	Lungime segment (** (m)
6	404.283,795 307.064,627	1	404.291,257 307.064,903	7.467

** Lungimile segmentelor sunt determinate în planul de proiecție Stereo 70 și sunt rotunjite la 1 milimetru.

*** Distanța dintre puncte este formată din segmente cumulate ce sunt mai mici decât valoarea 1 milimetru.

Neutilizabil în Circuitul Civil

**DATE DESPRE IMOBILUL NR. 11664**

Oficiul de Cadastru și Publicitate Imobiliară DOLJ
Biroul de Cadastru și Publicitate Imobiliară Craiova

A. Partea I. Descrierea imobilului

TEREN Extravilan

Adresa: Jud. Dolj, T25, P39

Nr. Crt	Nr cadastral Nr. topografic	Suprafața* (mp)	Observații / Referințe
A1	33315	252	Sector cadastral:45 Teren neimprejmuit; Diferenta de suprafata de 1246 se regasese astfel: 157 mp in coridorul de expropriere cu NC 38532 si 1089 mp la ID-ul 10224

B. Partea II. Proprietari și acte

Inscrieri privitoare la dreptul de proprietate și alte drepturi reale	Referințe
103811 / 22/05/2018	
Act Notarial nr. CVC AUT.1631, din 17/05/2018 emis de DEFTA CRISTIAN;	
B3	A1
Intabulare, drept de PROPRIETATE, dobandit prin Conventie, cota actuala 1/1, cota initiala 1/1	
1) COLTATU OCTAVIAN-ALIN	
2) COLTATU CAMELIA	

C. Partea III. SARCINI .

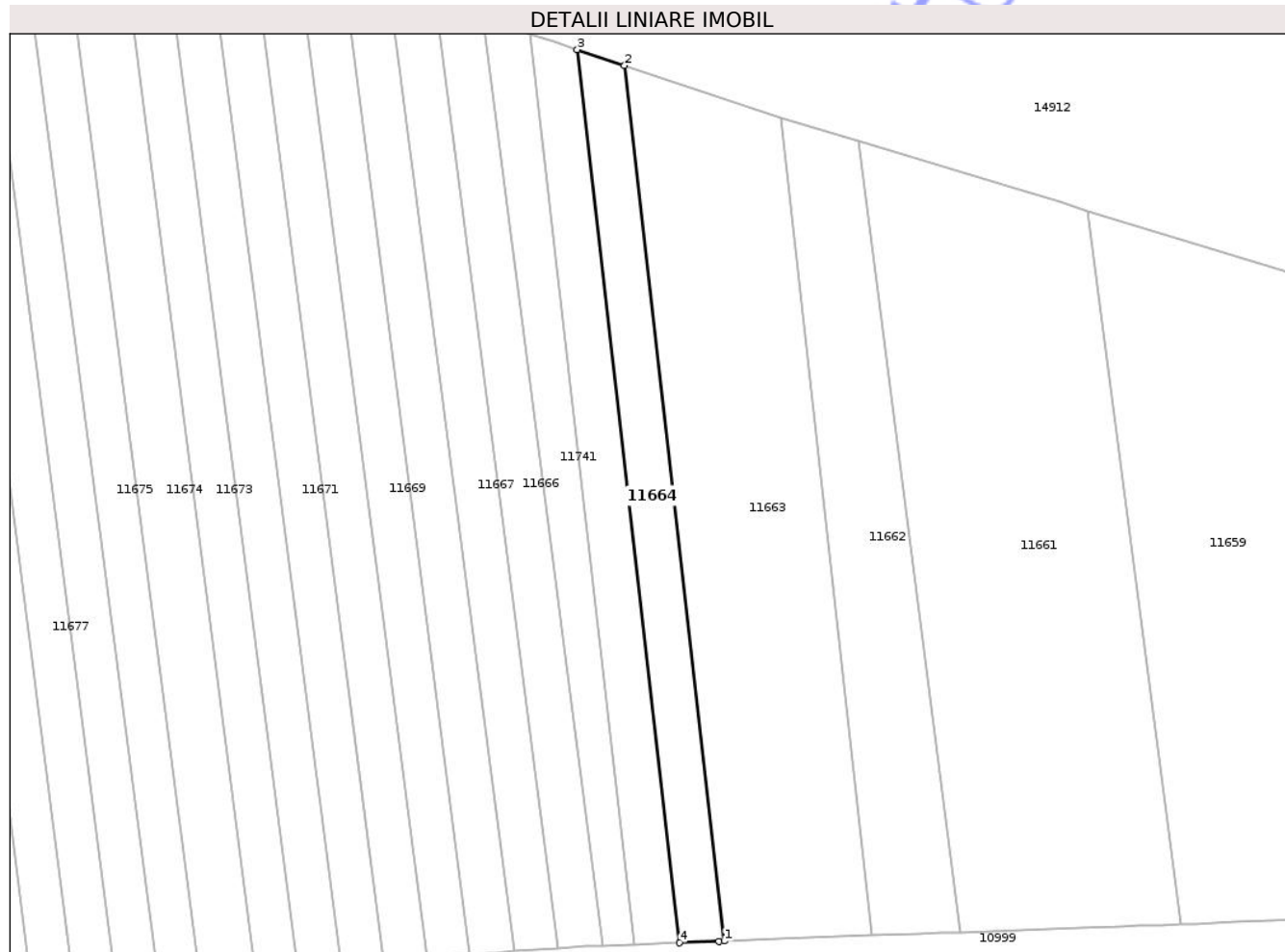
Inscrieri privind dezmembramintele dreptului de proprietate, drepturi reale de garanție și sarcini	Referințe
NU SUNT	

Anexa Nr. 1 La Partea I

Teren

Nr cadastral	Suprafața (mp)*	Observații / Referințe
33315	252	Diferența de suprafața de 1246 se regăsește astfel: 157 mp în coridorul de expropriere cu NC 38532 și 1089 mp la ID-ul 10224

* Suprafața este determinată în planul de proiecție Stereo 70.



Date referitoare la teren

Crt	Categorie folosință	Intra vilan	Suprafața (mp)	Tarla	Parcelă	Nr. topo	Observații / Referințe
1	arabil	NU	252	25	39	-	

Lungime Segmente

1) Valorile lungimilor segmentelor sunt obținute din proiecție în plan.

Punct început	X / Y	Punct sfârșit	X / Y	Lungime segment (** (m)
1	404.279,477 307.064,47	2	404.271,537 307.134,157	70.138
2	404.271,537 307.134,157	3	404.267,789 307.135,422	3.956
3	404.267,789 307.135,422	4	404.275,936 307.064,337	71.55
4	404.275,936 307.064,337	5	404.279,048 307.064,454	3.114
5	404.279,048 307.064,454	1	404.279,477 307.064,47	0.429

** Lungimile segmentelor sunt determinate în planul de proiecție Stereo 70 și sunt rotunjite la 1 milimetru.

*** Distanța dintre puncte este formată din segmente cumulate ce sunt mai mici decât valoarea 1 milimetru.

Neutilizabil în Circuitul
Civil



DATE DESPRE IMOBILUL NR. 11741

Oficiul de Cadastru și Publicitate Imobiliară DOLJ
Biroul de Cadastru și Publicitate Imobiliară Craiova

A. Partea I. Descrierea imobilului

TEREN Extravilan

Adresa: Jud. Dolj, T25, P40/1

Nr. Crt	Nr cadastral Nr. topografic	Suprafața* (mp)	Observații / Referințe
A1		224	Sector cadastral:45 Teren neimprejmuit;

B. Partea II. Proprietari și acte

Inscrieri privitoare la dreptul de proprietate și alte drepturi reale	Referințe
/	
Act Administrativ nr. Adeverinta de insusire nr.13443, din 22/10/2024 emis de PRIMARIA COMUNEI PODARI;	
B1	Inscrierea posesiei, drept de PROPRIETATE, dobandit prin Lege, cota actuala 1/1, cota initiala 1/1 1) NEIDENTIFICAT NEIDENTIFICAT, CIF:0000000000000
Act Normativ nr. Legea 7, din 13/03/1996 emis de PARLAMENTUL ROMANIEI (art.13);	
B2	Se noteaza mentiunea de proprietar neidentificat.

C. Partea III. SARCINI .

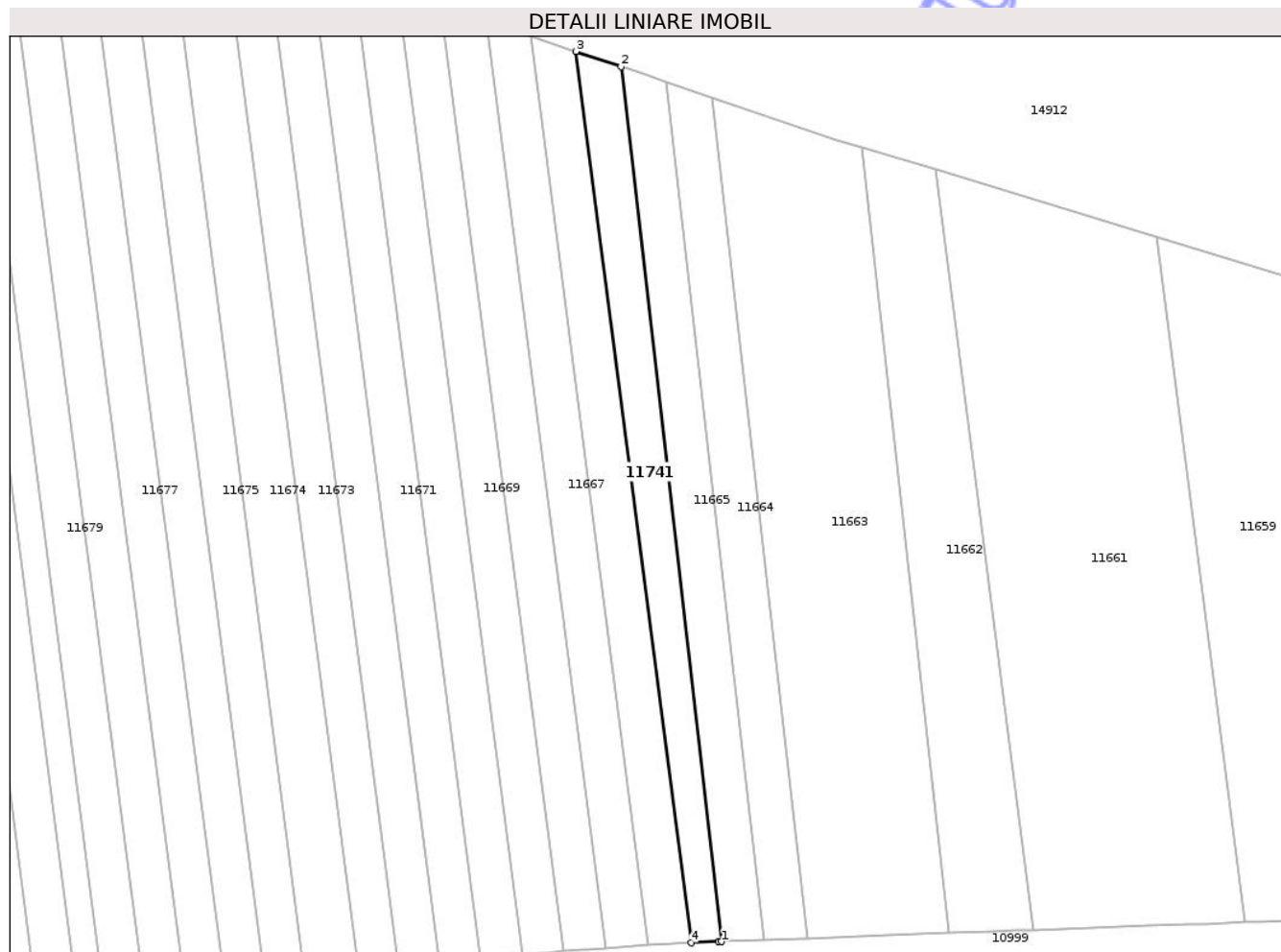
Inscrieri privind dezmembramintele dreptului de proprietate, drepturi reale de garanție și sarcini	Referințe
NU SUNT	

Anexa Nr. 1 La Partea I

Teren

Nr cadastral	Suprafața (mp)*	Observații / Referințe
	224	

* Suprafața este determinată în planul de proiecție Stereo 70.



Date referitoare la teren

Crt	Categorie folosință	Intra vilan	Suprafața (mp)	Tarla	Parcelă	Nr. topo	Observații / Referințe
1	arabil	NU	224	25	40/1	-	

Lungime Segmente

1) Valorile lungimilor segmentelor sunt obținute din proiecție în plan.

Punct început	X / Y	Punct sfârșit	X / Y	Lungime segment (** (m)
1	404.272,363 307.064,203	2	404.264,036 307.136,688	72.962
2	404.264,036 307.136,688	3	404.260,287 307.137,953	3.957
3	404.260,287 307.137,953	4	404.269,841 307.064,109	74.459
4	404.269,841 307.064,109	5	404.272,122 307.064,194	2.283
5	404.272,122 307.064,194	1	404.272,363 307.064,203	0.241

** Lungimile segmentelor sunt determinate în planul de proiecție Stereo 70 și sunt rotunjite la 1 milimetru.

*** Distanța dintre puncte este formată din segmente cumulate ce sunt mai mici decât valoarea 1 milimetru.

Neutilizabil în Circuitul
Civil

**DATE DESPRE IMOBILUL NR. 10416**

Oficiul de Cadastru și Publicitate Imobiliară DOLJ
Biroul de Cadastru și Publicitate Imobiliară Craiova

A. Partea I. Descrierea imobilului

TEREN Extravilan

Adresa: Jud. Dolj, T25, P189

Nr. Crt	Nr cadastral Nr. topografic	Suprafața* (mp)	Observații / Referințe
A1		1.500	Sector cadastral:45 Teren neimprejmuit;

B. Partea II. Proprietari și acte

Inscrieri privitoare la dreptul de proprietate și alte drepturi reale	Referințe
/	
Act Administrativ nr. TDP 1746-45680, din 01/11/1994 emis de CJSDPAT DOLJ;	
B1	A1
Intabulare, drept de PROPRIETATE, dobandit prin Reconstituire, cota actuala 1/1, cota initiala 1/1	
1) CANCU MARIN , LIPSA CNP	
2) BAZAVA ANA IOANA , LIPSA CNP	
3) CANCU IOANA , LIPSA CNP	

C. Partea III. SARCINI .

Inscrieri privind dezmembramintele dreptului de proprietate, drepturi reale de garanție și sarcini	Referințe
NU SUNT	


Anexa Nr. 1 La Partea I

Teren

Nr cadastral	Suprafața (mp)*	Observații / Referințe
	1.500	

* Suprafața este determinată în planul de proiecție Stereo 70.

DETALII LINIARE IMOBIL



Date referitoare la teren

Crt	Categorie folosință	Intra vilan	Suprafața (mp)	Tarla	Parcelă	Nr. topo	Observații / Referințe
1	arabil	NU	1.500	25	189	-	

Lungime Segmente

1) Valorile lungimilor segmentelor sunt obținute din proiecție în plan.

Punct început	X / Y	Punct sfârșit	X / Y	Lungime segment (** (m)
1	403.508,158 307.367,312	2	403.324,751 307.272,238	206.585
2	403.324,751 307.272,238	3	403.325,372 307.271,257	1.161
3	403.325,372 307.271,257	4	403.328,687 307.266,028	6.191
4	403.328,687 307.266,028	5	403.508,942 307.359,469	203.035
5	403.508,942 307.359,469	1	403.508,158 307.367,312	7.882

** Lungimile segmentelor sunt determinate în planul de proiecție Stereo 70 și sunt rotunjite la 1 milimetru.

*** Distanța dintre puncte este formată din segmente cumulate ce sunt mai mici decât valoarea 1 milimetru.

Neutilizabil în Circuitul
Civil

**DATE DESPRE IMOBILUL NR. 11649**

Oficiul de Cadastru și Publicitate Imobiliară DOLJ
Biroul de Cadastru și Publicitate Imobiliară Craiova

A. Partea I. Descrierea imobilului

TEREN Extravilan

Nr. CF vechi:1294
Nr. cadastral vechi:1608

Adresa: Jud. Dolj, T25, P207

Nr. Crt	Nr cadastral Nr. topografic	Suprafața* (mp)	Observații / Referințe
A1	33271	101	Sector cadastral:45 Teren neimprejmuit; Diferenta de suprafata de 3699 se regaseste astfel: 366 mp in coridorul de expropriere cu NC 38532 si 3333 mp la ID-ul 10190

B. Partea II. Proprietari și acte

Inscrieri privitoare la dreptul de proprietate și alte drepturi reale	Referințe
25361 / 08/05/2007	
Act Notarial nr. Aut nr 526, din 04/03/2003 emis de NP Elvira Diaconescu;	
B1	A1
Intabulare, drept de PROPRIETATE, dobandit prin Conventie, cota actuala 1/1, cota initiala 1/1	
1) COLTATU OCTAVIAN ALIN, LIPSA CNP	
2) COLTATU CAMELIA, LIPSA CNP	

C. Partea III. SARCINI .

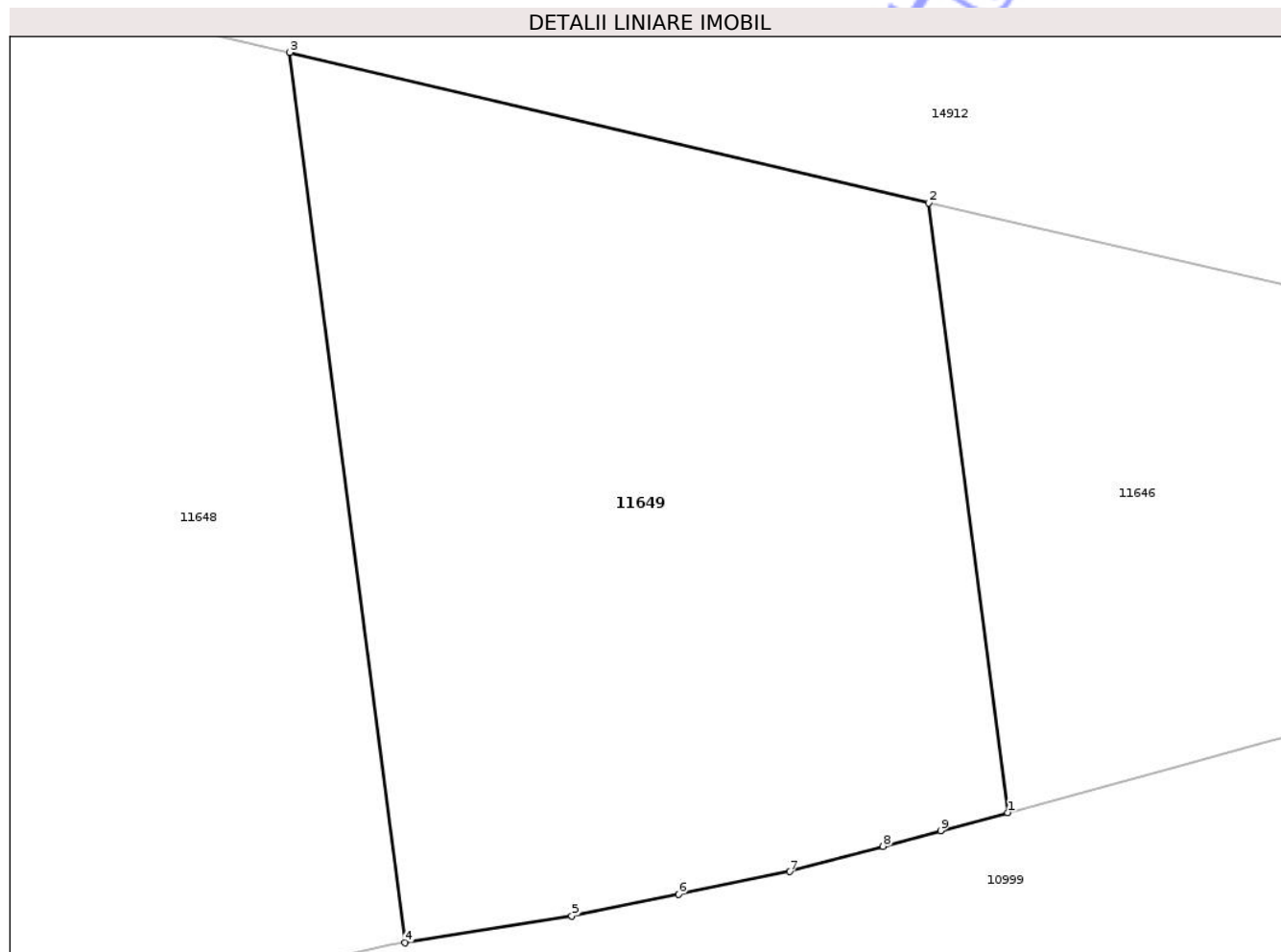
Inscrieri privind dezmembramintele dreptului de proprietate, drepturi reale de garanție și sarcini	Referințe
NU SUNT	

Anexa Nr. 1 La Partea I

Teren

Nr cadastral	Suprafața (mp)*	Observații / Referințe
33271	101	Diferența de suprafața de 3699 se regăsește astfel: 366 mp în coridorul de expropriere cu NC 38532 și 3333 mp la ID-ul 10190

* Suprafața este determinată în planul de proiecție Stereo 70.



Date referitoare la teren

Crt	Categorie folosință	Intra vilan	Suprafața (mp)	Tarla	Parcelă	Nr. topo	Observații / Referințe
1	arabil	NU	101	25	207	-	

Lungime Segmente

1) Valorile lungimilor segmentelor sunt obținute din proiecție în plan.

Punct început	X / Y	Punct sfârșit	X / Y	Lungime segment (** (m)
1	404.428,05 307.081,509	2	404.426,891 307.090,474	9.04
2	404.426,891 307.090,474	3	404.417,494 307.092,689	9.655
3	404.417,494 307.092,689	4	404.419,189 307.079,594	13.204
4	404.419,189 307.079,594	5	404.421,641 307.079,986	2.483
5	404.421,641 307.079,986	6	404.423,21 307.080,307	1.601

Punct început	X / Y	Punct sfârșit	X / Y	Lungime segment (** (m)
6	404.423,21 307.080,307	7	404.424,844 307.080,641	1.668
7	404.424,844 307.080,641	8	404.426,219 307.081,013	1.424
8	404.426,219 307.081,013	9	404.427,064 307.081,242	0.875
9	404.427,064 307.081,242	1	404.428,05 307.081,509	1.022

** Lungimile segmentelor sunt determinate în planul de proiecție Stereo 70 și sunt rotunjite la 1 milimetru.

*** Distanța dintre puncte este formată din segmente cumulate ce sunt mai mici decât valoarea 1 milimetru.

Neutilizabil în Circuitul Civil

**DATE DESPRE IMOBILUL NR. 12105**

Oficiul de Cadastru și Publicitate Imobiliară DOLJ
Biroul de Cadastru și Publicitate Imobiliară Craiova

A. Partea I. Descrierea imobilului

TEREN Extravilan

Adresa: Jud. Dolj, T24, P150

Nr. Crt	Nr cadastral Nr. topografic	Suprafața* (mp)	Observații / Referințe
A1		278	Sector cadastral:45 Teren neimprejmuit; Diferenta de suprafata de 2222 mp se regaseste astfel: 1756 mp in coridorul de expropriere cu NC 38532 si 466 mp la ID-ul 10113

B. Partea II. Proprietari și acte

Inscrieri privitoare la dreptul de proprietate și alte drepturi reale	Referințe
/	
Act Administrativ nr. TDP 1748 45680, din 01/11/1994 emis de CJSDPAT DOLJ;	
B1	A1
Intabulare, drept de PROPRIETATE, dobandit prin Reconstituire, cota actuala 1/1, cota initiala 1/1	
1) VÎNATORU IONEL, LIPSA CNP	
2) VÎNATORU PAUN, LIPSA CNP	
3) VÎNATORU NICOLIȚA, LIPSA CNP	

C. Partea III. SARCINI .

Inscrieri privind dezmembramintele dreptului de proprietate, drepturi reale de garanție și sarcini	Referințe
NU SUNT	

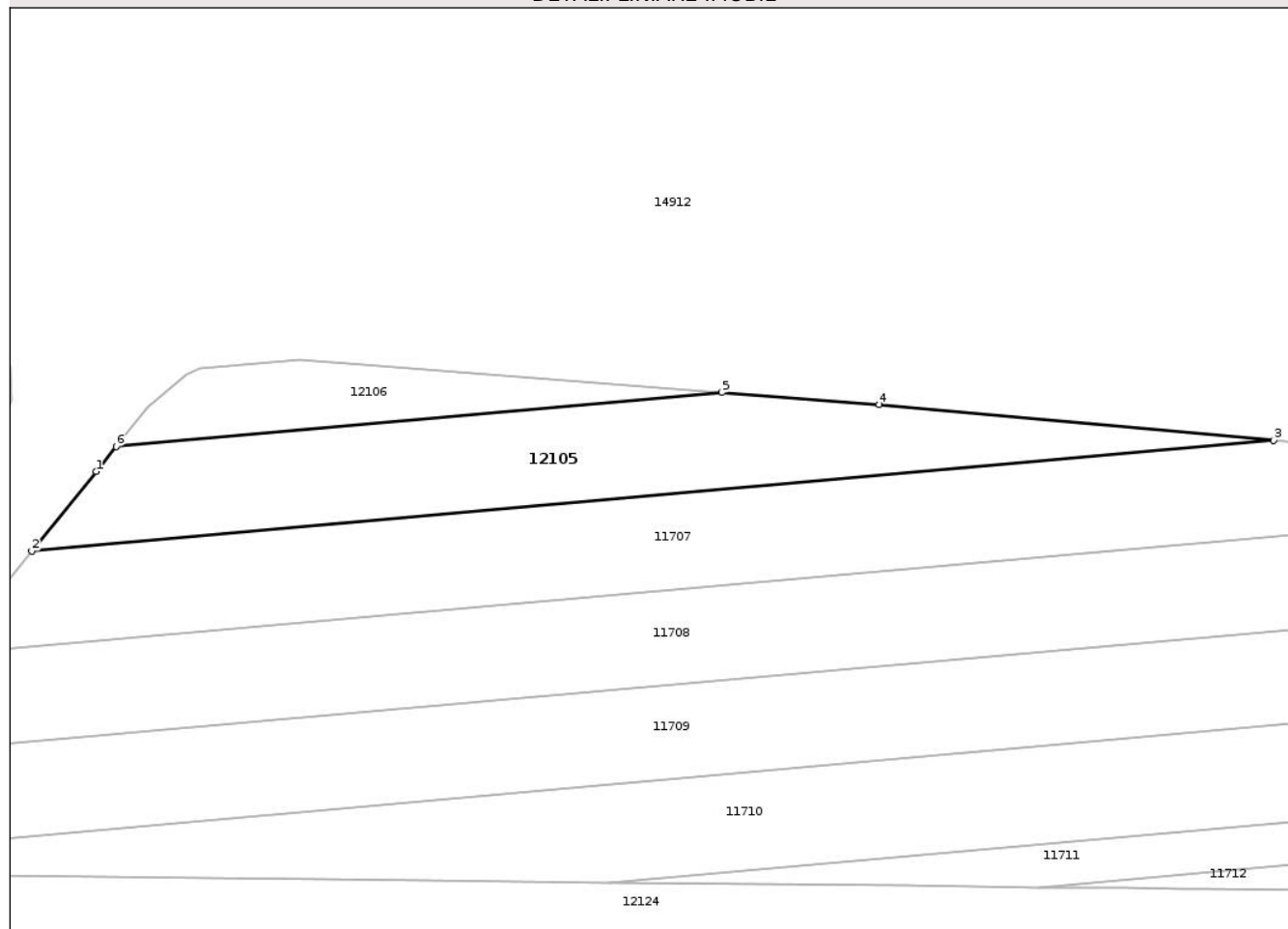
Anexa Nr. 1 La Partea I

Teren

Nr cadastral	Suprafața (mp)*	Observații / Referințe
	278	Diferența de suprafața de 2222 mp se regăsește astfel: 1756 mp în coridorul de expropriere cu NC 38532 și 466 mp la ID-ul 10113

* Suprafața este determinată în planul de proiecție Stereo 70.

DETALII LINIARE IMOBIL



Date referitoare la teren

Crt	Categorie folosință	Intra vilan	Suprafața (mp)	Tarla	Parcelă	Nr. topo	Observații / Referințe
1	arabil	NU	278	24	150	-	

Lungime Segmente

1) Valorile lungimilor segmentelor sunt obținute din proiecție în plan.

Punct început	X / Y	Punct sfârșit	X / Y	Lungime segment (** (m)
1	404.609,229 307.050,833	2	404.605,656 307.046,414	5.683
2	404.605,656 307.046,414	3	404.674,714 307.052,557	69.331
3	404.674,714 307.052,557	4	404.652,776 307.054,545	22.028
4	404.652,776 307.054,545	5	404.644,037 307.055,211	8.764
5	404.644,037 307.055,211	6	404.610,345 307.052,214	33.825

Punct început	X / Y	Punct sfârşit	X / Y	Lungime segment (** (m)
6	404.610,345 307.052,214	1	404.609,229 307.050,833	1.776

** Lungimile segmentelor sunt determinate în planul de proiecţie Stereo 70 şi sunt rotunjite la 1 milimetru.

*** Distanţa dintre puncte este formată din segmente cumulate ce sunt mai mici decât valoarea 1 milimetru.

Neutilizabil în Circuitul Civil

**DATE DESPRE IMOBILUL NR. 12106**

Oficiul de Cadastru și Publicitate Imobiliară DOLJ
Biroul de Cadastru și Publicitate Imobiliară Craiova

A. Partea I. Descrierea imobilului

TEREN Extravilan

Adresa: Jud. Dolj, T24, P148

Nr. Crt	Nr cadastral Nr. topografic	Suprafața* (mp)	Observații / Referințe
A1		78	Sector cadastral:45 Teren neimprejmuit; Diferenta de suprafata de 1722 mp se regaseste astfel: 1231 mp in coridorul de expropriere cu NC 38532 si 491 mp la ID-ul 10116

B. Partea II. Proprietari și acte

Inscrieri privitoare la dreptul de proprietate și alte drepturi reale	Referințe
/	
Act Administrativ nr. TDP 531-48422, din 27/07/1993 emis de CJSDPAT DOLJ;	
B1	A1
Intabulare, drept de PROPRIETATE, dobandit prin Reconstituire, cota actuala 1/1, cota initiala 1/1	
1) DRAGOTĂ BOMBONICA, LIPSA CNP	
2) STĂNCIULESCU ECATERINA, LIPSA CNP	
3) DĂNESCU ILIE, LIPSA CNP	
4) DĂNESCU CONSTANTIN, LIPSA CNP	

C. Partea III. SARCINI .

Inscrieri privind dezmembramintele dreptului de proprietate, drepturi reale de garanție și sarcini	Referințe
NU SUNT	

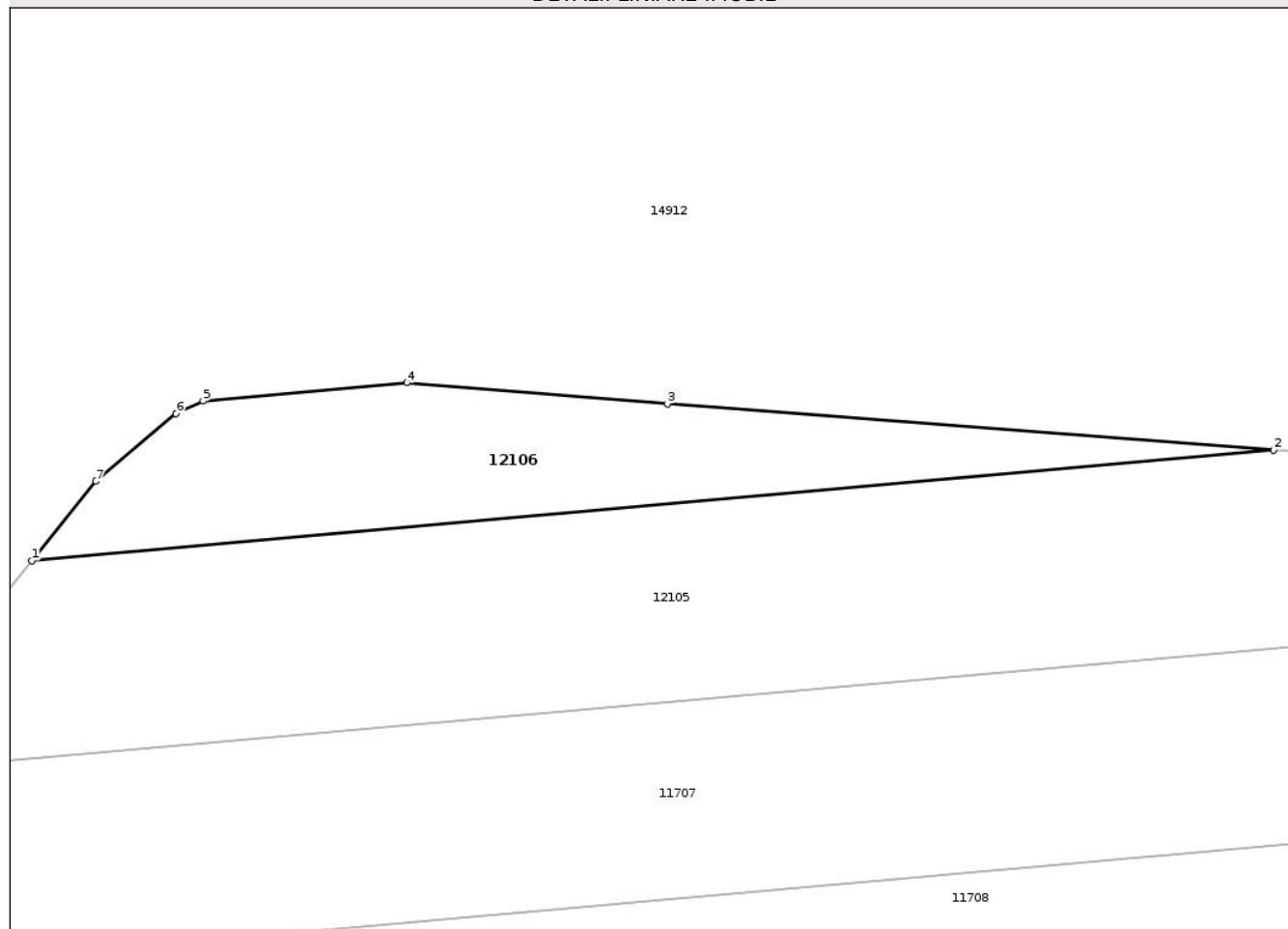
Anexa Nr. 1 La Partea I

Teren

Nr cadastral	Suprafața (mp)*	Observații / Referințe
	78	Diferența de suprafață de 1722 mp se regăsește astfel: 1231 mp în coridorul de expropriere cu NC 38532 și 491 mp la ID-ul 10116

* Suprafața este determinată în planul de proiecție Stereo 70.

DETALII LINIARE IMOBIL



Date referitoare la teren

Crt	Categorie folosință	Intra vilan	Suprafața (mp)	Tarla	Parcelă	Nr. topo	Observații / Referințe
1	arabil	NU	78	24	148	-	

Lungime Segmente

1) Valorile lungimilor segmentelor sunt obținute din proiecție în plan.

Punct început	X / Y	Punct sfârșit	X / Y	Lungime segment (** (m)
1	404.610,345 307.052,214	2	404.644,037 307.055,211	33.825
2	404.644,037 307.055,211	3	404.627,59 307.056,464	16.495
3	404.627,59 307.056,464	4	404.620,513 307.057,033	7.1
4	404.620,513 307.057,033	5	404.614,989 307.056,541	5.546
5	404.614,989 307.056,541	6	404.614,259 307.056,2	0.806

Punct început	X / Y	Punct sfârșit	X / Y	Lungime segment (** (m)
6	404.614,259 307.056,2	7	404.612,082 307.054,363	2.848
7	404.612,082 307.054,363	1	404.610,345 307.052,214	2.763

** Lungimile segmentelor sunt determinate în planul de proiecție Stereo 70 și sunt rotunjite la 1 milimetru.

*** Distanța dintre puncte este formată din segmente cumulate ce sunt mai mici decât valoarea 1 milimetru.

Neutilizabil în Circuitul Civil



DATE DESPRE IMOBILUL NR. 12124

Oficiul de Cadastru și Publicitate Imobiliară DOLJ
Biroul de Cadastru și Publicitate Imobiliară Craiova

A. Partea I. Descrierea imobilului

TEREN Extravilan

Adresa: Jud. Dolj, T24, P159/1

Nr. Crt	Nr cadastral Nr. topografic	Suprafața* (mp)	Observații / Referințe
A1		2.762	Sector cadastral:45 Teren neimprejmuit;

B. Partea II. Proprietari și acte

Inscrieri privitoare la dreptul de proprietate și alte drepturi reale	Referințe
/	
Act Administrativ nr. Adeverinta de insusire nr.13443, din 22/10/2024 emis de PRIMARIA COMUNEI PODARI;	
B1	Inscrierea posesiei, drept de PROPRIETATE, dobandit prin Lege, cota actuala 1/1, cota initiala 1/1
	1) NEIDENTIFICAT NEIDENTIFICAT, CIF:0000000000000
Act Normativ nr. Legea 7, din 13/03/1996 emis de PARLAMENTUL ROMÂNIEI (art.13);	
B2	Se notează mențiunea de proprietar neidentificat

C. Partea III. SARCINI .

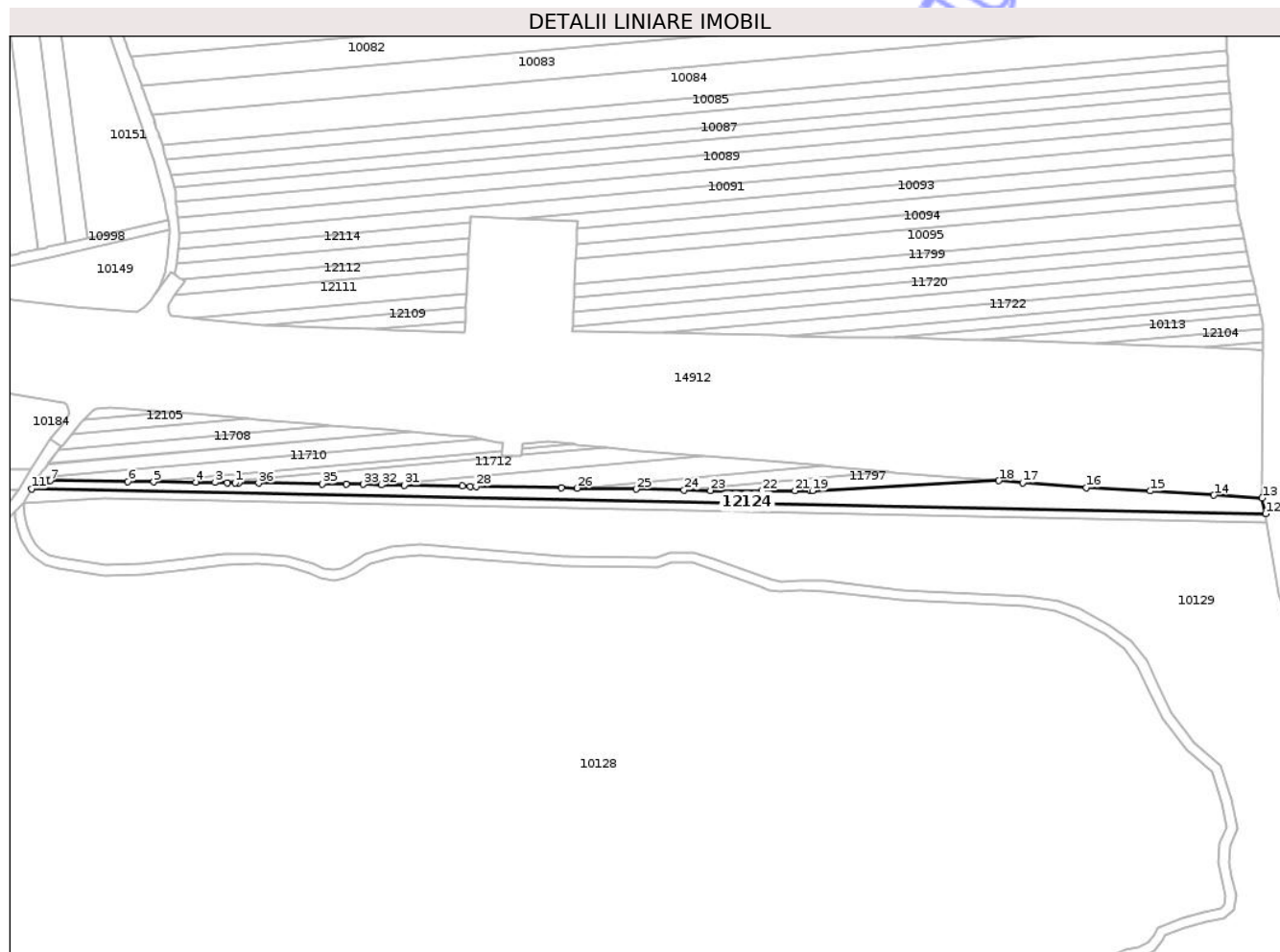
Inscrieri privind dezmembramintele dreptului de proprietate, drepturi reale de garanție și sarcini	Referințe
NU SUNT	

Anexa Nr. 1 La Partea I

Teren

Nr cadastral	Suprafața (mp)*	Observații / Referințe
	2.762	

* Suprafața este determinată în planul de proiecție Stereo 70.



Date referitoare la teren

Crt	Categorie folosință	Intra vilan	Suprafața (mp)	Tarla	Parcelă	Nr. topo	Observații / Referințe
1	neproductiv	NU	2.762	24	159/1	-	

Lungime Segmente

1) Valorile lungimilor segmentelor sunt obținute din proiecție în plan.

Punct început	X / Y	Punct sfârșit	X / Y	Lungime segment (** (m)
1	404.669,574 307.027,616	2	404.666,416 307.027,652	3.158
3	404.661,676 307.027,706	4	404.654,184 307.027,792	7.492
5	404.637,688 307.027,985	6	404.627,598 307.028,062	10.09
7	404.597,298 307.028,444	8	404.596,086 307.028,471	1.212
9	404.594,432 307.028,507	10	404.591,565 307.028,509	2.867

Punct început	X / Y	Punct sfârșit	X / Y	Lungime segment (** (m)
2	404.666,416 307.027,652	3	404.661,676 307.027,706	4.74
4	404.654,184 307.027,792	5	404.637,688 307.027,985	16.497
6	404.627,598 307.028,062	7	404.597,298 307.028,444	30.302
8	404.596,086 307.028,471	9	404.594,432 307.028,507	1.654
10	404.591,565 307.028,509	11	404.589,974 307.025,199	3.673

Punct început	X / Y	Punct sfârșit	X / Y	Lungime segment (** (m)
11	404.589,974 307.025,199	12	405.072,57 307.015,557	482.692
13	405.071,227 307.021,668	14	405.052,344 307.022,775	18.915
15	405.027,401 307.024,425	16	405.002,432 307.025,765	25.005
17	404.977,498 307.027,689	18	404.968,225 307.028,435	9.303
19	404.895,306 307.024,468	20	404.894,559 307.024,47	0.747
21	404.888,51 307.024,49	22	404.875,53 307.024,533	12.98
23	404.855,45 307.024,599	24	404.845,115 307.024,783	10.337
25	404.826,336 307.025,116	26	404.803,362 307.025,518	22.978
27	404.797,221 307.025,626	28	404.763,747 307.026,216	33.479
29	404.761,505 307.026,255	30	404.758,349 307.026,311	3.156
31	404.735,77 307.026,709	32	404.726,832 307.026,87	8.939
33	404.719,711 307.026,998	34	404.712,941 307.027,12	6.771
35	404.703,685 307.027,226	36	404.678,734 307.027,511	24.953
37	404.670,927 307.027,601	1	404.669,574 307.027,616	1.353

Punct început	X / Y	Punct sfârșit	X / Y	Lungime segment (** (m)
12	405.072,57 307.015,557	13	405.071,227 307.021,668	6.257
14	405.052,344 307.022,775	15	405.027,401 307.024,425	24.998
16	405.002,432 307.025,765	17	404.977,498 307.027,689	25.008
18	404.968,225 307.028,435	19	404.895,306 307.024,468	73.027
20	404.894,559 307.024,47	21	404.888,51 307.024,49	6.049
22	404.875,53 307.024,533	23	404.855,45 307.024,599	20.08
24	404.845,115 307.024,783	25	404.826,336 307.025,116	18.782
26	404.803,362 307.025,518	27	404.797,221 307.025,626	6.142
28	404.763,747 307.026,216	29	404.761,505 307.026,255	2.242
30	404.758,349 307.026,311	31	404.735,77 307.026,709	22.583
32	404.726,832 307.026,87	33	404.719,711 307.026,998	7.122
34	404.712,941 307.027,12	35	404.703,685 307.027,226	9.257
36	404.678,734 307.027,511	37	404.670,927 307.027,601	7.808

** Lungimile segmentelor sunt determinate în planul de proiecție Stereo 70 și sunt rotunjite la 1 milimetru.

*** Distanța dintre puncte este formată din segmente cumulate ce sunt mai mici decât valoarea 1 milimetru.

**DATE DESPRE IMOBILUL NR. 11645**

Oficiul de Cadastru și Publicitate Imobiliară DOLJ
Biroul de Cadastru și Publicitate Imobiliară Craiova

A. Partea I. Descrierea imobilului

TEREN Extravilan

Nr. CF vechi:1367
Nr. cadastral vechi:1612

Adresa: Jud. Dolj, T25, P25

Nr. Crt	Nr cadastral Nr. topografic	Suprafața* (mp)	Observații / Referințe
A1	33273	20	Sector cadastral:45 Teren neimprejmuit; Diferenta de suprafata de 3781 mp se regaseste astfel: 366 mp in coridorul de expropriere cu NC 38532 si 3415 mp la ID-ul 10180

B. Partea II. Proprietari și acte

Inscrieri privitoare la dreptul de proprietate și alte drepturi reale	Referințe
65023 / 11/10/2007	
Act Notarial nr. Aut nr 3309, din 10/10/2007 emis de NP Defta E;	
B1	A1
Intabulare, drept de PROPRIETATE, dobandit prin Conventie, cota actuala 1/1, cota initiala 1/1	
1) COLTATU OCTAVIAN ALIN, LIPSA CNP	
2) COLTATU CAMELIA, LIPSA CNP	

C. Partea III. SARCINI .

Inscrieri privind dezmembramintele dreptului de proprietate, drepturi reale de garanție și sarcini	Referințe
NU SUNT	

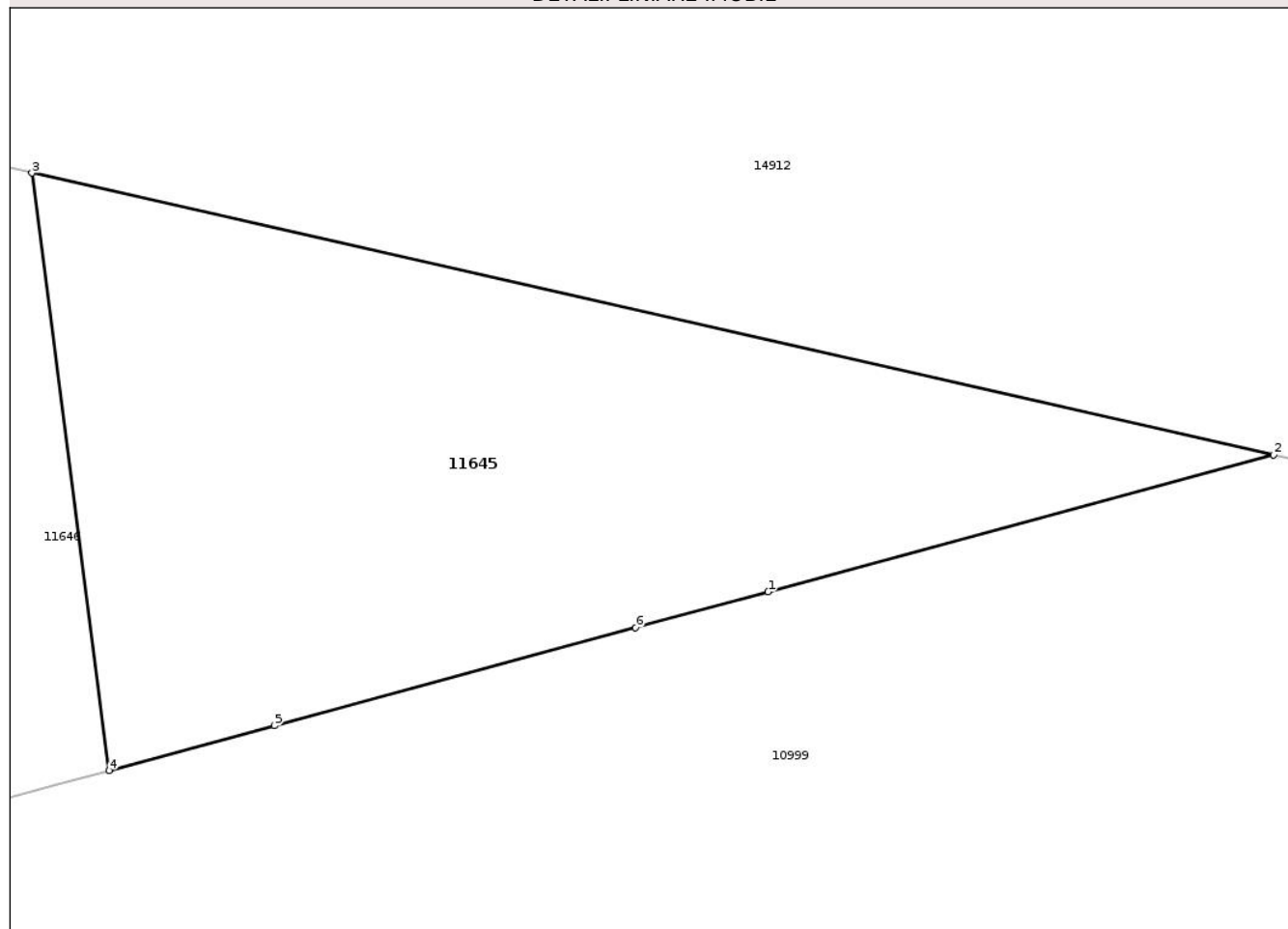
Anexa Nr. 1 La Partea I

Teren

Nr cadastral	Suprafața (mp)*	Observații / Referințe
33273	20	Diferența de suprafață de 3781 mp se regăsește astfel: 366 mp în coridorul de expropriere cu NC 38532 și 3415 mp la ID-ul 10180

* Suprafața este determinată în planul de proiecție Stereo 70.

DETALII LINIARE IMOBIL



Date referitoare la teren

Crt	Categorie folosință	Intra vilan	Suprafața (mp)	Tarla	Parcelă	Nr. topo	Observații / Referințe
1	arabil	NU	20	25	25	-	

Lungime Segmente

1) Valorile lungimilor segmentelor sunt obținute din proiecție în plan.

Punct început	X / Y	Punct sfârșit	X / Y	Lungime segment (** (m)
1	404.441,761 307.085,225	2	404.445,502 307.086,239	3.876
2	404.445,502 307.086,239	3	404.436,312 307.088,324	9.424
3	404.436,312 307.088,324	4	404.436,884 307.083,903	4.458
4	404.436,884 307.083,903	5	404.438,107 307.084,235	1.267
5	404.438,107 307.084,235	6	404.440,781 307.084,959	2.77

Punct început	X / Y	Punct sfârşit	X / Y	Lungime segment (** (m)
6	404.440,781 307.084,959	1	404.441,761 307.085,225	1.015

** Lungimile segmentelor sunt determinate în planul de proiecţie Stereo 70 şi sunt rotunjite la 1 milimetru.

*** Distanţa dintre puncte este formată din segmente cumulate ce sunt mai mici decât valoarea 1 milimetru.

Neutilizabil în Circuitul Civil

**DATE DESPRE IMOBILUL NR. 11646**

Oficiul de Cadastru și Publicitate Imobiliară DOLJ
Biroul de Cadastru și Publicitate Imobiliară Craiova

A. Partea I. Descrierea imobilului

TEREN Extravilan

Nr. CF vechi:1300
Nr. cadastral vechi:1622

Adresa: Jud. Dolj, T25, P26

Nr. Crt	Nr cadastral Nr. topografic	Suprafața* (mp)	Observații / Referințe
A1	31099	61	Sector cadastral:45 Teren neimprejmuit; Diferenta de suprafata de 3738 mp se regaseste astfel: 366 mp in coridorul de expropriere cu NC 38532 si 3372 mp la ID-ul 10183

B. Partea II. Proprietari și acte

Inscrieri privitoare la dreptul de proprietate și alte drepturi reale		Referințe
70618 / 01/11/2007		
Act Notarial nr. 3519/2007, din 01/01/2007 emis de BNP DEFTA F.L;		
B1	Intabulare, drept de PROPRIETATE, dobandit prin Conventie, cota actuala 1/1, cota initiala 1/1 1) COLTATU OCTAVIAN ALIN 2) COLTATU CAMELIA, LIPSA CNP <i>OBSERVATII: (provenita din conversia CF 1300)</i>	A1

C. Partea III. SARCINI .

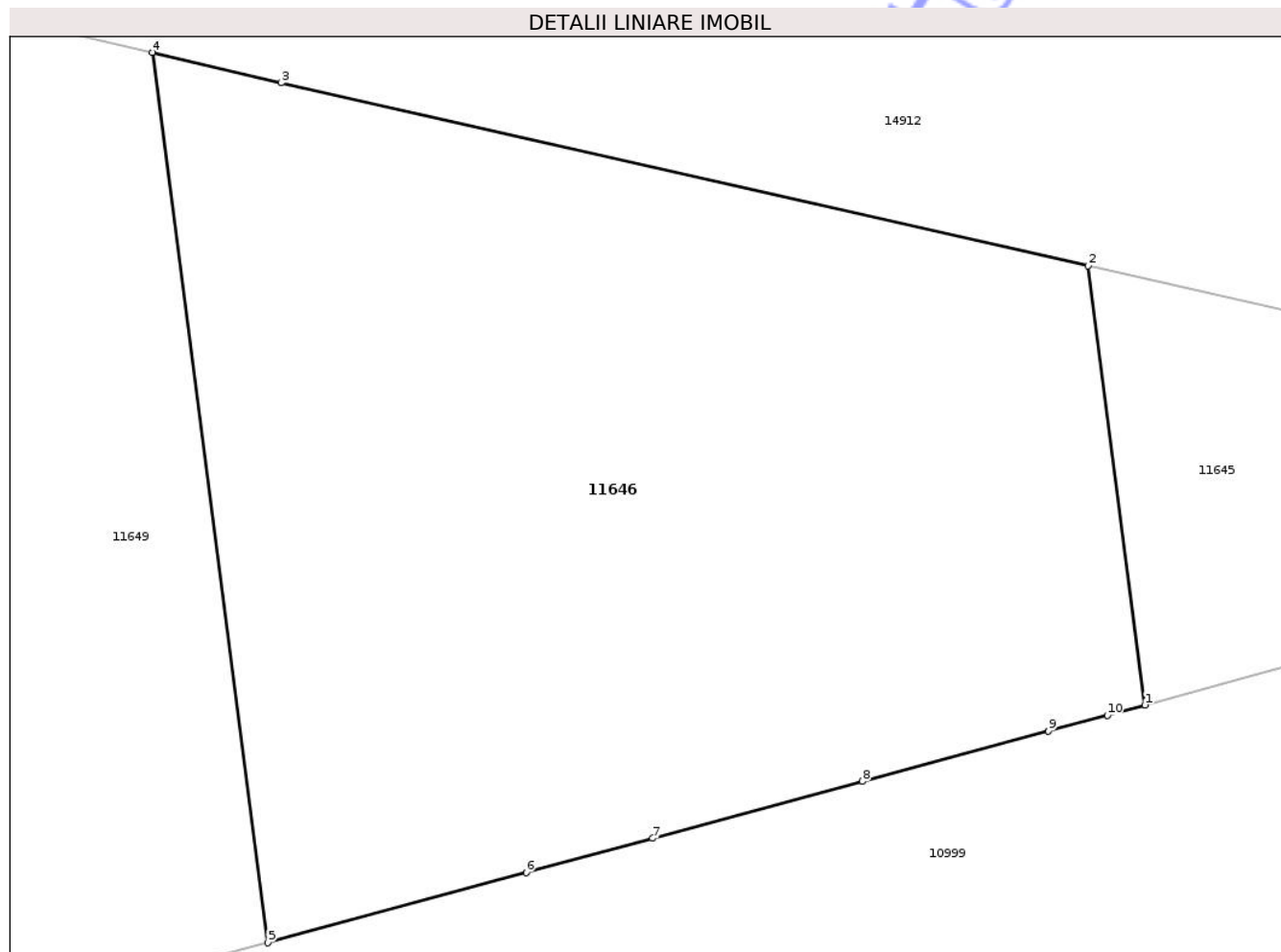
Inscrieri privind dezmembramintele dreptului de proprietate, drepturi reale de garanție și sarcini	Referințe
NU SUNT	

Anexa Nr. 1 La Partea I

Teren

Nr cadastral	Suprafața (mp)*	Observații / Referințe
31099	61	Diferența de suprafață de 3738 mp se regăsește astfel: 366 mp în coridorul de expropriere cu NC 38532 și 3372 mp la ID-ul 10183

* Suprafața este determinată în planul de proiecție Stereo 70.



Date referitoare la teren

Crt	Categorie folosință	Intra vilan	Suprafața (mp)	Tarla	Parcelă	Nr. topo	Observații / Referințe
1	arabil	NU	61	25	26	-	

Lungime Segmente

1) Valorile lungimilor segmentelor sunt obținute din proiecție în plan.

Punct început	X / Y	Punct sfârșit	X / Y	Lungime segment (** (m)
1	404.436,884 307.083,903	2	404.436,312 307.088,324	4.458
2	404.436,312 307.088,324	3	404.428,188 307.090,168	8.331
3	404.428,188 307.090,168	4	404.426,891 307.090,474	1.333
4	404.426,891 307.090,474	5	404.428,05 307.081,509	9.04
5	404.428,05 307.081,509	6	404.430,654 307.082,215	2.698

Punct început	X / Y	Punct sfârşit	X / Y	Lungime segment (** (m)
6	404.430,654 307.082,215	7	404.431,928 307.082,56	1.32
7	404.431,928 307.082,56	8	404.434,04 307.083,133	2.188
8	404.434,04 307.083,133	9	404.435,914 307.083,641	1.942
9	404.435,914 307.083,641	10	404.436,507 307.083,801	0.614
10	404.436,507 307.083,801	1	404.436,884 307.083,903	0.391

** Lungimile segmentelor sunt determinate în planul de proiecţie Stereo 70 şi sunt rotunjite la 1 milimetru.

*** Distanţa dintre puncte este formată din segmente cumulate ce sunt mai mici decât valoarea 1 milimetru.

Neutilizabil în Circuitul Civil

**DATE DESPRE IMOBILUL NR. 11648**

Oficiul de Cadastru și Publicitate Imobiliară DOLJ
Biroul de Cadastru și Publicitate Imobiliară Craiova

A. Partea I. Descrierea imobilului

TEREN Extravilan

Nr. CF vechi:2218
Nr. cadastral vechi:2030

Adresa: Jud. Dolj, T25, P28

Nr. Crt	Nr cadastral Nr. topografic	Suprafața* (mp)	Observații / Referințe
A1	33265	86	Sector cadastral:45 Teren neimprejmuit; Diferenta de suprafata de 2414 se regaseste astfel: 241 mp in coridorul de expropriere cu NC 38532 si 2173 mp la ID-ul 10188

B. Partea II. Proprietari și acte

Inscrieri privitoare la dreptul de proprietate și alte drepturi reale		Referințe
24197 / 07/05/2009		
Act Notarial nr. aut. nr. 1496/2009, din 01/01/2009 emis de NP Defta E.;		
B1	Intabulare, drept de PROPRIETATE, dobandit prin Conventie, cota actuala 1/1, cota initiala 1/1 1) COLTATU OCTAVIAN ALIN, LIPSA CNP 2) COLTATU CAMELIA, LIPSA CNP	A1

C. Partea III. SARCINI .

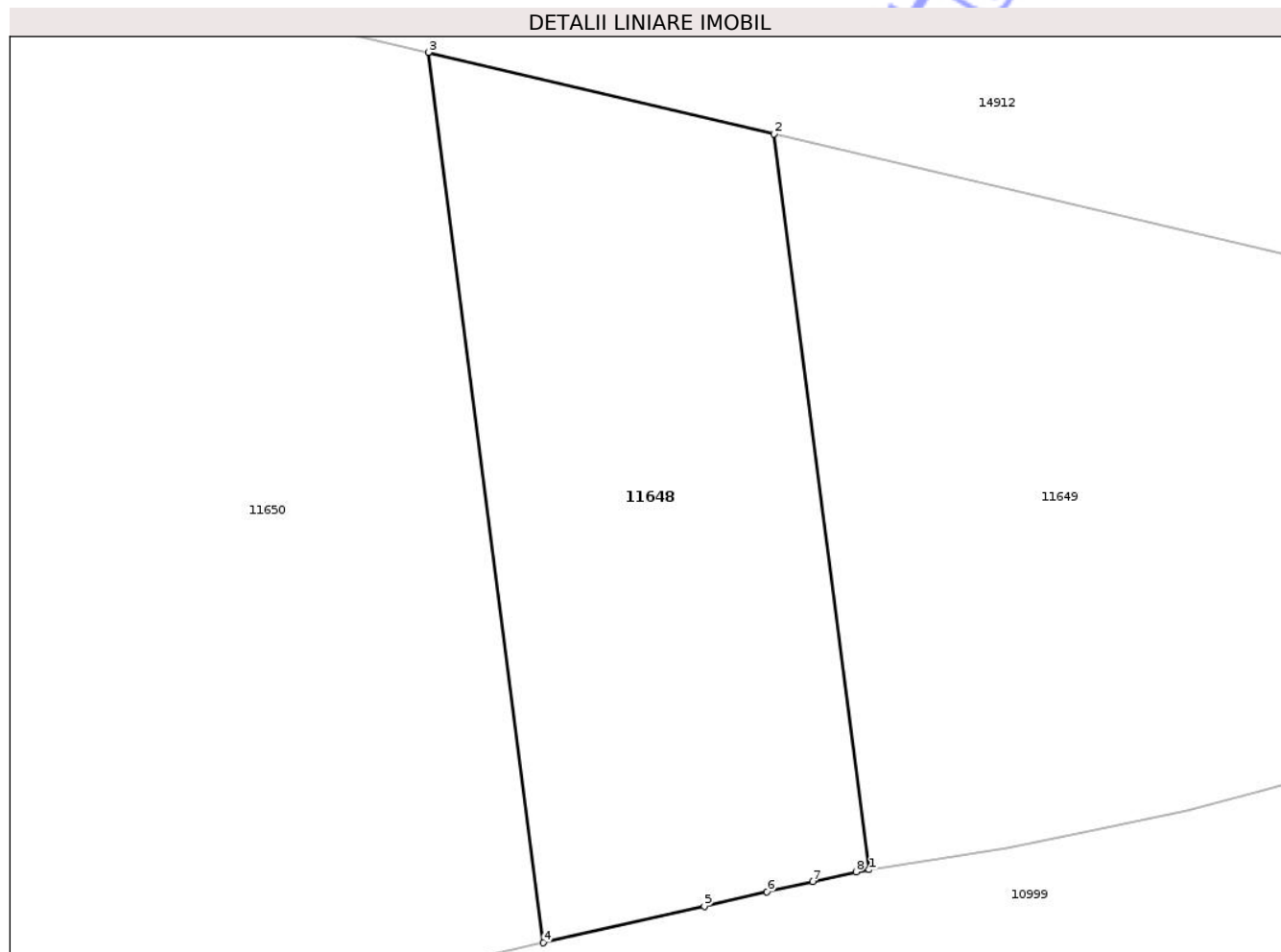
Inscrieri privind dezmembramintele dreptului de proprietate, drepturi reale de garanție și sarcini	Referințe
NU SUNT	

Anexa Nr. 1 La Partea I

Teren

Nr cadastral	Suprafața (mp)*	Observații / Referințe
33265	86	Diferența de suprafața de 2414 se regăsește astfel: 241 mp în coridorul de expropriere cu NC 38532 și 2173 mp la ID-ul 10188

* Suprafața este determinată în planul de proiecție Stereo 70.



Date referitoare la teren

Crt	Categorie folosință	Intra vilan	Suprafața (mp)	Tarla	Parcelă	Nr. topo	Observații / Referințe
1	arabil	NU	86	25	28	-	

Lungime Segmente

1) Valorile lungimilor segmentelor sunt obținute din proiecție în plan.

Punct început	X / Y	Punct sfârșit	X / Y	Lungime segment (** (m)
1	404.419,189 307.079,594	2	404.417,494 307.092,689	13.204
2	404.417,494 307.092,689	3	404.411,341 307.094,14	6.322
3	404.411,341 307.094,14	4	404.413,392 307.078,293	15.979
4	404.413,392 307.078,293	5	404.416,257 307.078,944	2.938
5	404.416,257 307.078,944	6	404.417,37 307.079,197	1.141

Punct început	X / Y	Punct sfârșit	X / Y	Lungime segment (** (m)
6	404.417,37 307.079,197	7	404.418,188 307.079,383	0.839
7	404.418,188 307.079,383	8	404.418,956 307.079,557	0.787
8	404.418,956 307.079,557	1	404.419,189 307.079,594	0.236

** Lungimile segmentelor sunt determinate în planul de proiecție Stereo 70 și sunt rotunjite la 1 milimetru.

*** Distanța dintre puncte este formată din segmente cumulate ce sunt mai mici decât valoarea 1 milimetru.

Neutilizabil în Circuitul Civil



DATE DESPRE IMOBILUL NR. 12101

Oficiul de Cadastru și Publicitate Imobiliară DOLJ
Biroul de Cadastru și Publicitate Imobiliară Craiova

A. Partea I. Descrierea imobilului

TEREN Extravilan

Adresa: Jud. Dolj, T24, P157

Nr. Crt	Nr cadastral Nr. topografic	Suprafața* (mp)	Observații / Referințe
A1	39417	65	Sector cadastral:45 Teren neimprejmuit; Diferenta de suprafata de 953 mp se regasese astfel: 652 mp in coridorul de expropriere cu NC 38532 si 301 mp la ID-ul 11711

B. Partea II. Proprietari și acte

Inscrieri privitoare la dreptul de proprietate și alte drepturi reale	Referințe
228021 / 17/09/2024	
Act Notarial nr. contract de v-c aut nr 119, din 19/01/2005 emis de NP CERNOBAI EMIL (act notarial nr CM nr. 30 din 24.03.2015, emis de NP CUREA IONEL; act administrativ nr Adeverinta nr. 9764 din 08.08.2024, emis de PRIMARIA PODARI);	
B1	Intabulare, drept de PROPRIETATE, dobandit prin Succesiune, cota actuala 10/16, cota initiala 10/16
	1) BOGDAN ZORA <i>OBSERVATII: defunct Bogdan Constantin</i>
B2	Intabulare, drept de PROPRIETATE, dobandit prin Succesiune, cota actuala 3/16, cota initiala 3/16
	1) NICU RAMONA <i>OBSERVATII: defunct Bogdan Constantin</i>
B3	Intabulare, drept de PROPRIETATE, dobandit prin Succesiune, cota actuala 3/16, cota initiala 3/16
	1) POPA AMELIA <i>OBSERVATII: defunct Bogdan Constantin</i>

C. Partea III. SARCINI

Inscrieri privind dezmembramintele dreptului de proprietate, drepturi reale de garanție și sarcini	Referințe
NU SUNT	

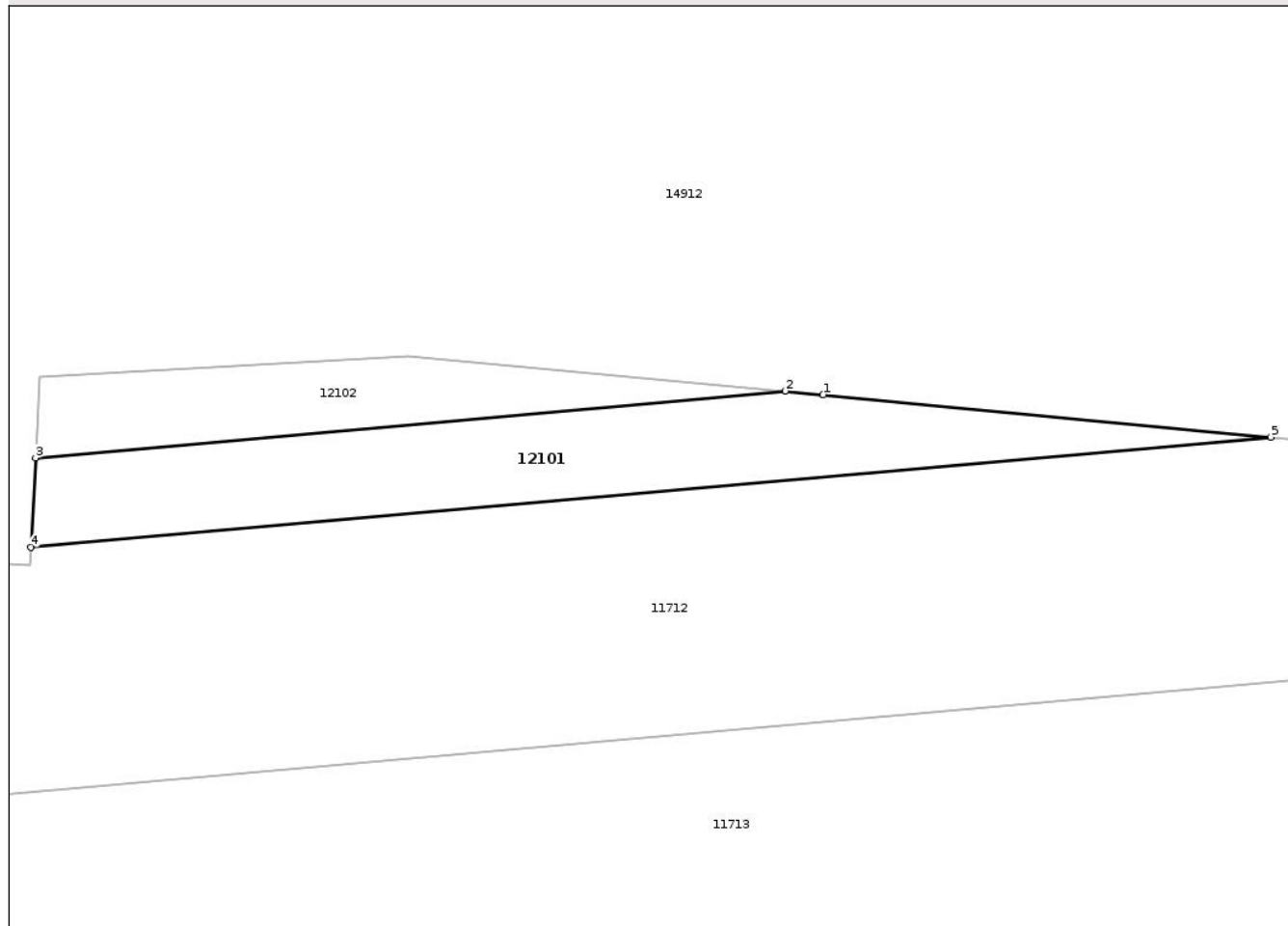
Anexa Nr. 1 La Partea I

Teren

Nr cadastral	Suprafaţa (mp)*	Observaţii / Referinţe
39417	65	Diferenta de suprafata de 953 mp se regaseste astfel: 652 mp in coridorul de expropriere cu NC 38532 si 301 mp la ID-ul 11711

* Suprafata este determinată in planul de proiectie Stereo 70.

DETALII LINIARE IMOBIL



Date referitoare la teren

Crt	Categorie folosință	Intra vilan	Suprafața (mp)	Tarla	Parcelă	Nr. topo	Observații / Referințe
1	arabil	NU	65	24	157	-	

Lungime Segmente

1) Valorile lungimilor segmentelor sunt obținute din proiectie în plan.

Punct început	X / Y	Punct sfârșit	X / Y	Lungime segment (** (m)
1	404.803,029 307.042,506	2	404.802,003 307.042,602	1.03
2	404.802,003 307.042,602	3	404.781,713 307.040,797	20.37
3	404.781,713 307.040,797	4	404.781,588 307.038,373	2.427
4	404.781,588 307.038,373	5	404.815,142 307.041,358	33.687
5	404.815,142 307.041,358	1	404.803,029 307.042,506	12.167

** Lungimile segmentelor sunt determinate în planul de proiecție Stereo 70 și sunt rotunjite la 1 milimetru.

*** Distanța dintre puncte este formată din segmente cumulate ce sunt mai mici decât valoarea 1 milimetru.

Neutilizabil în Circuitul
Civil

**DATE DESPRE IMOBILUL NR. 12102**

Oficiul de Cadastru și Publicitate Imobiliară DOLJ
Biroul de Cadastru și Publicitate Imobiliară Craiova

A. Partea I. Descrierea imobilului

TEREN Extravilan

Adresa: Jud. Dolj, T24, P154

Nr. Crt	Nr cadastral Nr. topografic	Suprafața* (mp)	Observații / Referințe
A1		30	Sector cadastral:45 Teren neimprejmuit; Diferenta de suprafata de 2470 mp se regaseste astfel: 1596 mp in coridorul de expropriere cu NC 38532 si 875 mp la ID-ul 11710

B. Partea II. Proprietari și acte

Inscrieri privitoare la dreptul de proprietate și alte drepturi reale	Referințe
/	
Act Administrativ nr. TDP 378-48540, din 10/06/1993 emis de CJSDPAT DOLJ;	
B1	A1
Intabulare, drept de PROPRIETATE, dobandit prin Reconstituire, cota actuala 1/1, cota initiala 1/1 1) CÎRȚU FLORICA, LIPSA CNP	

C. Partea III. SARCINI .

Inscrieri privind dezmembramintele dreptului de proprietate, drepturi reale de garanție și sarcini	Referințe
NU SUNT	

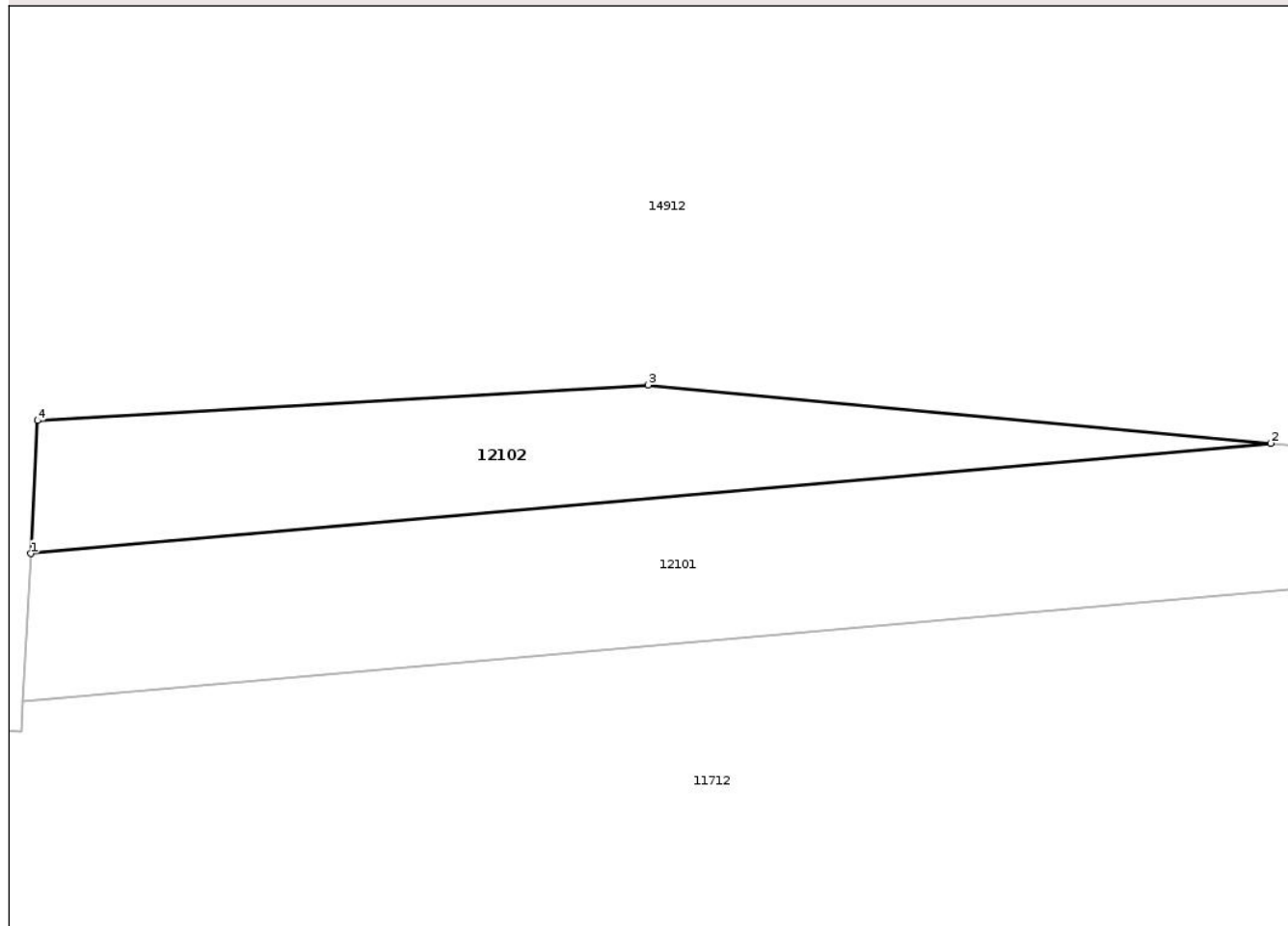
Anexa Nr. 1 La Partea I

Teren

Nr cadastral	Suprafața (mp)*	Observații / Referințe
	30	Diferenta de suprafata de 2470 mp se regaseste astfel: 1596 mp in coridorul de expropriere cu NC 38532 si 875 mp la ID-ul 11710

* Suprafața este determinată în planul de proiecție Stereo 70.

DETALII LINIARE IMOBIL



Date referitoare la teren

Crt	Categorie folosință	Intravilan	Suprafața (mp)	Tarla	Parcelă	Nr. topo	Observații / Referințe
1	arabil	NU	30	24	154	-	

Lungime Segmente

1) Valorile lungimilor segmentelor sunt obținute din proiecție în plan.

Punct început	X / Y	Punct sfârșit	X / Y	Lungime segment (** (m)
1	404.781,713 307.040,797	2	404.802,003 307.042,602	20.37
2	404.802,003 307.042,602	3	404.791,816 307.043,555	10.231
3	404.791,816 307.043,555	4	404.781,824 307.042,971	10.009
4	404.781,824 307.042,971	1	404.781,713 307.040,797	2.177

** Lungimile segmentelor sunt determinate în planul de proiecție Stereo 70 și sunt rotunjite la 1 milimetru.

*** Distanța dintre puncte este formată din segmente cumulate ce sunt mai mici decât valoarea 1 milimetru.

Neutilizabil în Circuitul
Civil

**DATE DESPRE IMOBILUL NR. 10330**

Oficiul de Cadastru și Publicitate Imobiliară DOLJ
Biroul de Cadastru și Publicitate Imobiliară Craiova

A. Partea I. Descrierea imobilului

TEREN Extravilan

Adresa: Jud. Dolj, T25, P136

Nr. Crt	Nr cadastral Nr. topografic	Suprafața* (mp)	Observații / Referințe
A1		2.500	Sector cadastral:45 Teren neimprejmuit;

B. Partea II. Proprietari și acte

Inscrieri privitoare la dreptul de proprietate și alte drepturi reale	Referințe
/	
Act Administrativ nr. TDP 641-48423, din 29/07/1993 emis de CJSDPAT DOLJ;	
B1	A1
Intabulare, drept de PROPRIETATE, dobandit prin Reconstituire, cota actuala 1/1, cota initiala 1/1	
1) MAX IOSIF, LIPSA CNP	
2) SIMION ȘTEFAN, LIPSA CNP	
3) SIMION PETRE, LIPSA CNP	
4) VĂDUVA CONSTANTIN, LIPSA CNP	

C. Partea III. SARCINI .

Inscrieri privind dezmembramintele dreptului de proprietate, drepturi reale de garanție și sarcini	Referințe
NU SUNT	

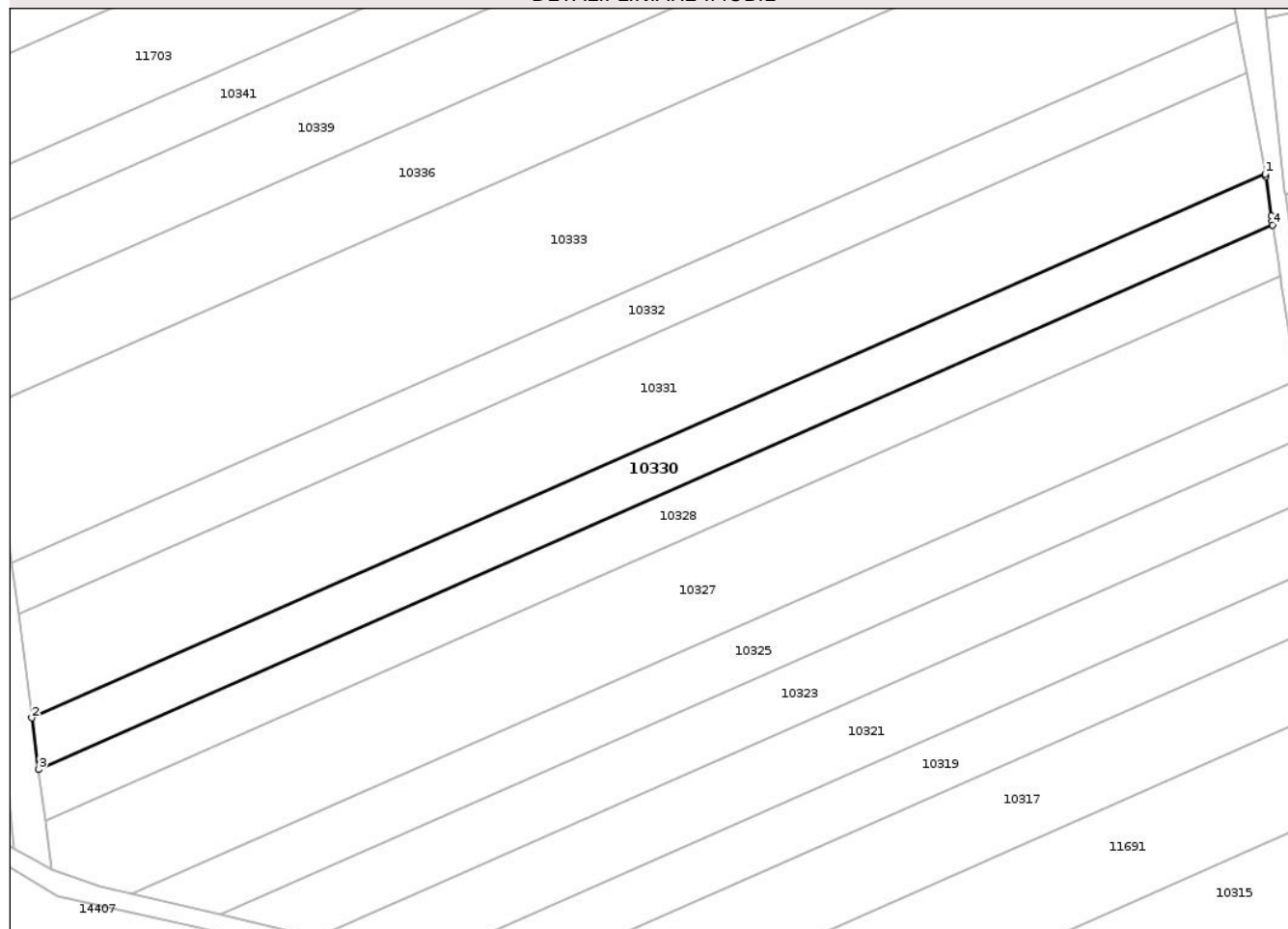
Anexa Nr. 1 La Partea I

Teren

Nr cadastral	Suprafața (mp)*	Observații / Referințe
	2.500	

* Suprafața este determinată în planul de proiecție Stereo 70.

DETALII LINIARE IMOBIL



Date referitoare la teren

Crt	Categorie folosință	Intra vilan	Suprafața (mp)	Tarla	Parcelă	Nr. topo	Observații / Referințe
1	arabil	NU	2.500	25	136	-	

Lungime Segmente

1) Valorile lungimilor segmentelor sunt obținute din proiecție în plan.

Punct început	X / Y	Punct sfârșit	X / Y	Lungime segment (** (m)
1	404.009,235 307.195,653	2	403.771,745 307.090,957	259.543
2	403.771,745 307.090,957	3	403.773,056 307.081,011	10.032
3	403.773,056 307.081,011	4	404.010,673 307.185,763	259.682
4	404.010,673 307.185,763	5	404.010,56 307.186,49	0.736
5	404.010,56 307.186,49	6	404.010,418 307.187,483	1.003

Punct început	X / Y	Punct sfârșit	X / Y	Lungime segment (** (m)
6	404.010,418 307.187,483	7	404.009,335 307.195,072	7.666
7	404.009,335 307.195,072	8	404.009,309 307.195,257	0.187
8	404.009,309 307.195,257	1	404.009,235 307.195,653	0.403

** Lungimile segmentelor sunt determinate în planul de proiecție Stereo 70 și sunt rotunjite la 1 milimetru.

*** Distanța dintre puncte este formată din segmente cumulate ce sunt mai mici decât valoarea 1 milimetru.

Neutilizabil în Circuitul Civil



DATE DESPRE IMOBILUL NR. 11002

Oficiul de Cadastru și Publicitate Imobiliară DOLJ
Biroul de Cadastru și Publicitate Imobiliară Craiova

A. Partea I. Descrierea imobilului

TEREN Extravilan

Adresa: Jud. Dolj, De 358

Nr. Crt	Nr cadastral Nr. topografic	Suprafața* (mp)	Observații / Referințe
A1		4.509	Sector cadastral:45 Teren neimprejmuit;

B. Partea II. Proprietari și acte

Inscrieri privitoare la dreptul de proprietate și alte drepturi reale	Referințe
/	
Act Administrativ nr. Adeverinta de insusire nr.13443, din 22/10/2024 emis de PRIMARIA COMUNEI PODARI;	
B1	Inscrierea posesiei, drept de PROPRIETATE, dobandit prin Lege, cota actuala 1/1, cota initiala 1/1 1) NEIDENTIFICAT NEIDENTIFICAT, CIF:0000000000000
Act Normativ nr. Legea 7, din 13/03/1996 emis de PARLAMENTUL ROMÂNIEI (art.13);	
B2	Se notează mențiunea de proprietar neidentificat

C. Partea III. SARCINI .

Inscrieri privind dezmembramintele dreptului de proprietate, drepturi reale de garanție și sarcini	Referințe
NU SUNT	


Anexa Nr. 1 La Partea I

Teren

Nr cadastral	Suprafața (mp)*	Observații / Referințe
	4.509	

* Suprafața este determinată în planul de proiecție Stereo 70.

DETALII LINIARE IMOBIL



Date referitoare la teren

Crt	Categorie folosință	Intravilan	Suprafața (mp)	Tarla	Parcelă	Nr. topo	Observații / Referințe
1	drum	NU	4.509	De 358	-	-	

Lungime Segmente

1) Valorile lungimilor segmentelor sunt obținute din proiecție în plan.

Punct început	X / Y	Punct sfârșit	X / Y	Lungime segment	Punct început	X / Y	Punct sfârșit	X / Y	Lungime segment	Punct început	X / Y	Punct sfârșit	X / Y	Lungime segment
1	404.272,421 307.022,615	2	404.156,693 307.022,339	115.7 28	2	404.156,693 307.022,339	3	404.117,067 307.022,181	39.62 6	3	404.117,067 307.022,181	4	404.086,465 307.022,512	30.60 4
4	404.086,465 307.022,512	5	404.064,279 307.021,587	22.20 5	5	404.064,279 307.021,587	6	404.047,485 307.020,85	16.81	6	404.047,485 307.020,85	7	404.045,999 307.020,785	1.487
7	404.045,999 307.020,785	8	404.037,531 307.020,413	8.476	8	404.037,531 307.020,413	9	404.033,526 307.020,304	4.006	9	404.033,526 307.020,304	10	403.980,884 307.018,597	52.67
10	403.980,884 307.018,597	11	403.954,035 307.022,189	27.08 8	11	403.954,035 307.022,189	12	403.918,673 307.026,919	35.67 7	12	403.918,673 307.026,919	13	403.905,886 307.028,63	12.90 1
13	403.905,886 307.028,63	14	403.887,302 307.033,44	19.19 6	14	403.887,302 307.033,44	15	403.863,086 307.039,708	25.01 4	15	403.863,086 307.039,708	16	403.846,735 307.043,94	16.89
16	403.846,735 307.043,94	17	403.844,133 307.044,614	2.688	17	403.844,133 307.044,614	18	403.826,576 307.048,736	18.03 4	18	403.826,576 307.048,736	19	403.808,115 307.053,071	18.96 3

Punct început	X / Y	Punct sfârșit	X / Y	Lungime segment	Punct început	X / Y	Punct sfârșit	X / Y	Lungime segment	Punct început	X / Y	Punct sfârșit	X / Y	Lungime segment
19	403.808,115 307.053,071	20	403.791,021 307.057,085	17.559	20	403.791,021 307.057,085	21	403.784,863 307.058,531	6.325	21	403.784,863 307.058,531	22	403.775,579 307.061,878	9.869
22	403.775,579 307.061,878	23	403.771,864 307.063,915	4.237	23	403.771,864 307.063,915	24	403.768,308 307.065,865	4.056	24	403.768,308 307.065,865	25	403.709,255 307.101,428	68.935
25	403.709,255 307.101,428	26	403.682,339 307.111,542	28.754	26	403.682,339 307.111,542	27	403.627,523 307.132,14	58.558	27	403.627,523 307.132,14	28	403.607,012 307.139,848	21.912
28	403.607,012 307.139,848	29	403.592,329 307.145,365	15.685	29	403.592,329 307.145,365	30	403.575,554 307.151,669	17.92	30	403.575,554 307.151,669	31	403.560,134 307.157,463	16.473
31	403.560,134 307.157,463	32	403.545,787 307.162,854	15.326	32	403.545,787 307.162,854	33	403.532,316 307.167,916	14.391	33	403.532,316 307.167,916	34	403.532,109 307.167,994	0.221
34	403.532,109 307.167,994	35	403.533,177 307.159,964	8.101	35	403.533,177 307.159,964	36	403.709,19 307.096,677	187.045	36	403.709,19 307.096,677	37	403.776,628 307.056,707	78.393
37	403.776,628 307.056,707	38	403.804,022 307.050,613	28.064	38	403.804,022 307.050,613	39	403.860,821 307.036,743	58.468	39	403.860,821 307.036,743	40	403.885,221 307.030,494	25.187
40	403.885,221 307.030,494	41	403.905,184 307.025,382	20.607	41	403.905,184 307.025,382	42	403.917,042 307.023,795	11.964	42	403.917,042 307.023,795	43	403.953,577 307.018,908	36.86
43	403.953,577 307.018,908	44	403.980,718 307.015,277	27.383	44	403.980,718 307.015,277	45	404.033,62 307.016,305	52.912	45	404.033,62 307.016,305	46	404.037,673 307.016,416	4.055
46	404.037,673 307.016,416	47	404.064,454 307.017,591	26.807	47	404.064,454 307.017,591	48	404.086,527 307.018,511	22.092	48	404.086,527 307.018,511	49	404.117,053 307.018,181	30.528
49	404.117,053 307.018,181	50	404.156,705 307.018,339	39.652	50	404.156,705 307.018,339	51	404.272,44 307.018,615	115.735	51	404.272,44 307.018,615	52	404.427,257 307.019,736	154.821
52	404.427,257 307.019,736	53	404.582,073 307.020,863	154.82	53	404.582,073 307.020,863	54	404.584,928 307.024,791	4.856	54	404.584,928 307.024,791	55	404.582,449 307.024,866	2.48
55	404.582,449 307.024,866	56	404.568,725 307.024,766	13.724	56	404.568,725 307.024,766	1	404.272,421 307.022,615	296.312					

** Lungimile segmentelor sunt determinate în planul de proiecție Stereo 70 și sunt rotunjite la 1 milimetru.

*** Distanța dintre puncte este formată din segmente cumulate ce sunt mai mici decât valoarea 1 milimetru.



DATE DESPRE IMOBILUL NR. 14399

Oficiul de Cadastru și Publicitate Imobiliară DOLJ
Biroul de Cadastru și Publicitate Imobiliară Craiova

A. Partea I. Descrierea imobilului

TEREN Extravilan

Adresa: Jud. Dolj, T15, P40/1, 100, 101/

Nr. Crt	Nr cadastral Nr. topografic	Suprafața* (mp)	Observații / Referințe
A1		3.983	Sector cadastral:45 Teren neimprejmuit;

B. Partea II. Proprietari și acte

Inscrieri privitoare la dreptul de proprietate și alte drepturi reale	Referințe
/	
Act Administrativ nr. Adeverinta de insusire nr.13443, din 22/10/2024 emis de PRIMARIA COMUNEI PODARI;	
B1	Inscrierea posesiei, drept de PROPRIETATE, dobandit prin Lege, cota actuala 1/1, cota initiala 1/1 1) NEIDENTIFICAT NEIDENTIFICAT, CIF:0000000000000
Act Normativ nr. Legea 7, din 13/03/1996 emis de PARLAMENTUL ROMANIEI (art.13);	
B2	Se noteaza mentiunea de proprietar neidentificat.

C. Partea III. SARCINI .

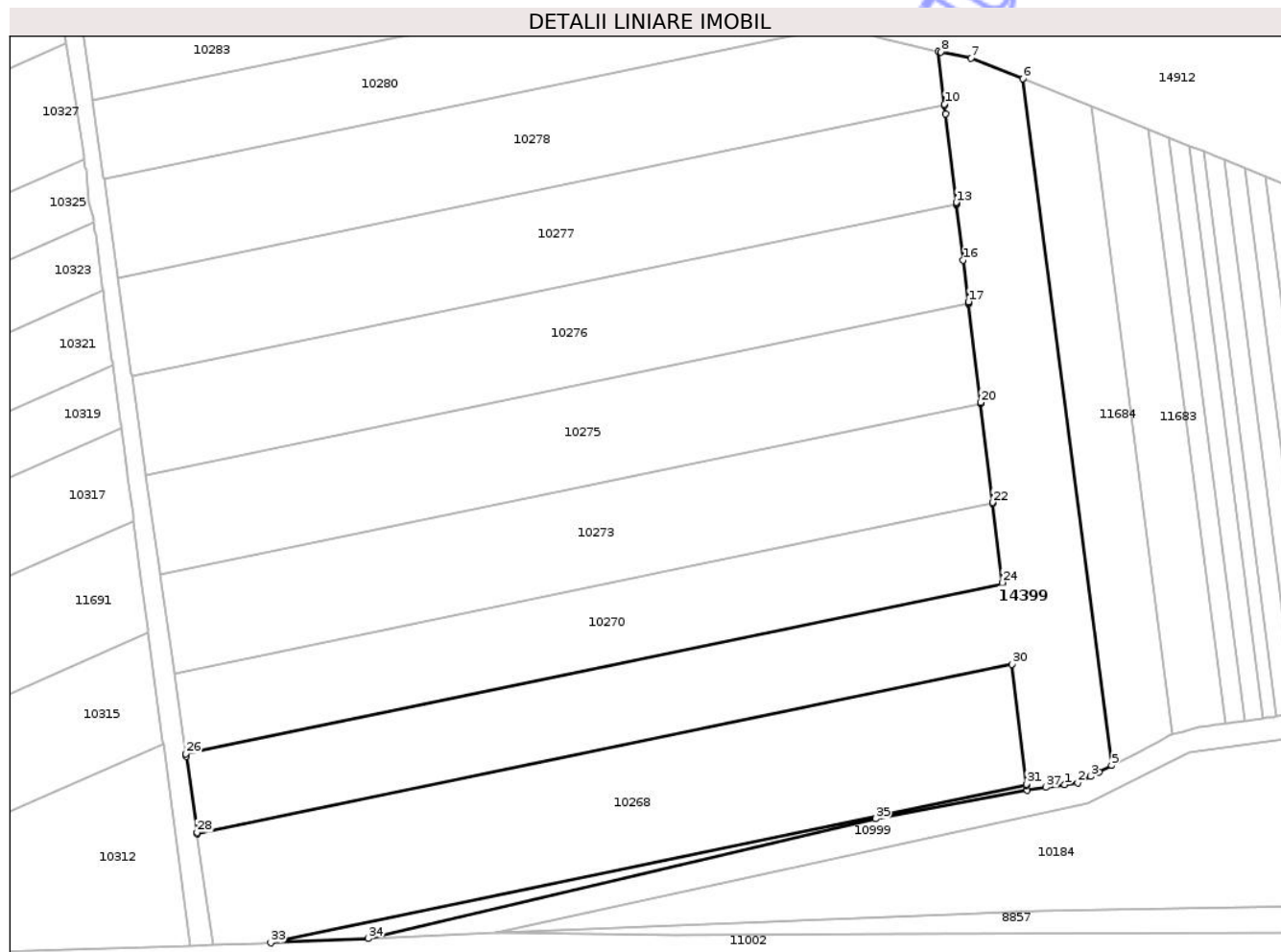
Inscrieri privind dezmembramintele dreptului de proprietate, drepturi reale de garanție și sarcini	Referințe
NU SUNT	

Anexa Nr. 1 La Partea I

Teren

Nr cadastral	Suprafața (mp)*	Observații / Referințe
	3.983	

* Suprafața este determinată în planul de proiecție Stereo 70.



Date referitoare la teren

Crt	Categorie folosință	Intravilan	Suprafața (mp)	Tarla	Parcelă	Nr. topo	Observații / Referințe
1	arabil	NU	3.983	25	40/1, 100, 101/	-	

Lungime Segmente

1) Valorile lungimilor segmentelor sunt obținute din proiecție în plan.

Punct început	X / Y	Punct sfârșit	X / Y	Lungime segment (** (m)
1	404.184,603 307.048,113	2	404.186,845 307.048,398	2.26
3	404.189,025 307.049,517	4	404.190,565 307.050,307	1.731
5	404.192,696 307.051,401	6	404.177,363 307.169,906	119.493
7	404.168,458 307.173,441	8	404.163,216 307.174,465	5.341
9	404.162,747 307.174,576	10	404.163,842 307.165,48	9.162

Punct început	X / Y	Punct sfârșit	X / Y	Lungime segment (** (m)
2	404.186,845 307.048,398	3	404.189,025 307.049,517	2.45
4	404.190,565 307.050,307	5	404.192,696 307.051,401	2.395
6	404.177,363 307.169,906	7	404.168,458 307.173,441	9.581
8	404.163,216 307.174,465	9	404.162,747 307.174,576	0.482
10	404.163,842 307.165,48	11	404.163,868 307.165,261	0.221

Punct început	X / Y	Punct sfârșit	X / Y	Lungime segment (** (m)
11	404.163,868 307.165,261	12	404.164,05 307.163,759	1.513
13	404.165,88 307.148,548	14	404.165,901 307.148,374	0.175
15	404.165,927 307.148,155	16	404.167,078 307.138,611	9.613
17	404.167,947 307.131,399	18	404.167,968 307.131,224	0.176
19	404.167,994 307.131,004	20	404.170,04 307.114,029	17.098
21	404.170,067 307.113,809	22	404.172,118 307.096,79	17.142
23	404.172,145 307.096,569	24	404.173,784 307.082,965	13.702
25	404.173,811 307.082,744	26	404.032,831 307.053,418	143.998
27	404.032,888 307.053,019	28	404.034,767 307.039,847	13.305
29	404.034,799 307.039,626	30	404.175,481 307.068,89	143.693
31	404.177,969 307.048,237	32	404.177,998 307.047,999	0.24
33	404.047,485 307.020,85	34	404.064,279 307.021,587	16.81
35	404.151,967 307.042,217	36	404.178,096 307.047,184	26.597
37	404.181,351 307.047,649	1	404.184,603 307.048,113	3.285

Punct început	X / Y	Punct sfârșit	X / Y	Lungime segment (** (m)
12	404.164,05 307.163,759	13	404.165,88 307.148,548	15.321
14	404.165,901 307.148,374	15	404.165,927 307.148,155	0.221
16	404.167,078 307.138,611	17	404.167,947 307.131,399	7.264
18	404.167,968 307.131,224	19	404.167,994 307.131,004	0.222
20	404.170,04 307.114,029	21	404.170,067 307.113,809	0.222
22	404.172,118 307.096,79	23	404.172,145 307.096,569	0.223
24	404.173,784 307.082,965	25	404.173,811 307.082,744	0.223
26	404.032,831 307.053,418	27	404.032,888 307.053,019	0.403
28	404.034,767 307.039,847	29	404.034,799 307.039,626	0.223
30	404.175,481 307.068,89	31	404.177,969 307.048,237	20.802
32	404.177,998 307.047,999	33	404.047,485 307.020,85	133.307
34	404.064,279 307.021,587	35	404.151,967 307.042,217	90.082
36	404.178,096 307.047,184	37	404.181,351 307.047,649	3.288

** Lungimile segmentelor sunt determinate în planul de proiecție Stereo 70 și sunt rotunjite la 1 milimetru.

*** Distanța dintre puncte este formată din segmente cumulate ce sunt mai mici decât valoarea 1 milimetru.

**DATE DESPRE IMOBILUL NR. 14407**

Oficiul de Cadastru și Publicitate Imobiliară DOLJ
Biroul de Cadastru și Publicitate Imobiliară Craiova

A. Partea I. Descrierea imobilului

TEREN Extravilan

Adresa: Jud. Dolj, T24, P156/2

Nr. Crt	Nr cadastral Nr. topografic	Suprafața* (mp)	Observații / Referințe
A1		166.562	Sector cadastral:45 Teren neimprejmuit;

B. Partea II. Proprietari și acte

Inscrieri privitoare la dreptul de proprietate și alte drepturi reale	Referințe
/	
Act Administrativ nr. Adeverinta de insusire nr.13443, din 22/10/2024 emis de PRIMARIA COMUNEI PODARI;	
B1	Inscrierea posesiei, drept de PROPRIETATE, dobandit prin Lege, cota actuala 1/1, cota initiala 1/1 1) NEIDENTIFICAT NEIDENTIFICAT, CIF:0000000000000
Act Normativ nr. Legea 7, din 13/03/1996 emis de PARLAMENTUL ROMANIEI (art.13);	
B2	Se noteaza mentiunea de proprietar neidentificat.

C. Partea III. SARCINI .

Inscrieri privind dezmembramintele dreptului de proprietate, drepturi reale de garanție și sarcini	Referințe
NU SUNT	

Anexa Nr. 1 La Partea I

Teren

Nr cadastral	Suprafața (mp)*	Observații / Referințe
	166.562	

* Suprafața este determinată în planul de proiecție Stereo 70.

DETALII LINIARE IMOBIL



Date referitoare la teren

Crt	Categorie folosință	Intra vilan	Suprafața (mp)	Tarla	Parcelă	Nr. topo	Observații / Referințe
1	pasune	NU	166.562	24	156/2	-	

Lungime Segmente

1) Valorile lungimilor segmentelor sunt obținute din proiecție în plan.

Punct început	X / Y	Punct sfârșit	X / Y	Lungime segment	Punct început	X / Y	Punct sfârșit	X / Y	Lungime segment	Punct început	X / Y	Punct sfârșit	X / Y	Lungime segment
1	404.398,293 306.977,204	2	404.439,029 306.986,177	41.713	2	404.439,029 306.986,177	3	404.471,298 306.992,269	32.839	3	404.471,298 306.992,269	4	404.507,508 306.988,057	36.454
4	404.507,508 306.988,057	5	404.529,898 306.993,535	23.05	5	404.529,898 306.993,535	6	404.552,227 306.999,646	23.15	6	404.552,227 306.999,646	7	404.574,525 307.012,86	25.919
7	404.574,525 307.012,86	8	404.581,822 307.020,517	10.577	8	404.581,822 307.020,517	9	404.582,073 307.020,863	0.427	9	404.582,073 307.020,863	10	404.427,257 307.019,736	154.82
10	404.427,257 307.019,736	11	404.272,44 307.018,615	154.821	11	404.272,44 307.018,615	12	404.156,705 307.018,339	115.735	12	404.156,705 307.018,339	13	404.117,053 307.018,181	39.652
13	404.117,053 307.018,181	14	404.086,527 307.018,511	30.528	14	404.086,527 307.018,511	15	404.064,454 307.017,591	22.092	15	404.064,454 307.017,591	16	404.037,673 307.016,416	26.807
16	404.037,673 307.016,416	17	404.033,62 307.016,305	4.055	17	404.033,62 307.016,305	18	403.980,718 307.015,277	52.912	18	403.980,718 307.015,277	19	403.953,577 307.018,908	27.383

Punct început	X / Y	Punct sfârșit	X / Y	Lungime segment	Punct început	X / Y	Punct sfârșit	X / Y	Lungime segment	Punct început	X / Y	Punct sfârșit	X / Y	Lungime segment
19	403.953,577 307.018,908	20	403.917,042 307.023,795	36.86	20	403.917,042 307.023,795	21	403.905,184 307.025,382	11.96 4	21	403.905,184 307.025,382	22	403.885,221 307.030,494	20.60 7
22	403.885,221 307.030,494	23	403.860,821 307.036,743	25.18 7	23	403.860,821 307.036,743	24	403.804,022 307.050,613	58.46 8	24	403.804,022 307.050,613	25	403.776,628 307.056,707	28.06 4
25	403.776,628 307.056,707	26	403.709,19 307.096,677	78.39 3	26	403.709,19 307.096,677	27	403.533,177 307.159,964	187.0 45	27	403.533,177 307.159,964	28	403.528,732 307.161,562	4.724
28	403.528,732 307.161,562	29	403.523,618 307.163,276	5.394	29	403.523,618 307.163,276	30	403.522,514 307.163,655	1.167	30	403.522,514 307.163,655	31	403.450,269 307.187,474	76.07
31	403.450,269 307.187,474	32	403.446,227 307.188,807	4.256	32	403.446,227 307.188,807	33	403.440,429 307.190,719	6.105	33	403.440,429 307.190,719	34	403.427,683 307.195,916	13.76 5
34	403.427,683 307.195,916	35	403.423,789 307.197,504	4.205	35	403.423,789 307.197,504	36	403.423,117 307.197,778	0.726	36	403.423,117 307.197,778	37	403.421,942 307.198,182	1.243
37	403.421,942 307.198,182	38	403.420,572 307.198,652	1.448	38	403.420,572 307.198,652	39	403.418,048 307.199,898	2.815	39	403.418,048 307.199,898	40	403.417,771 307.200,035	0.309
40	403.417,771 307.200,035	41	403.409,37 307.204,185	9.37	41	403.409,37 307.204,185	42	403.405,718 307.205,989	4.073	42	403.405,718 307.205,989	43	403.405,248 307.206,221	0.524
43	403.405,248 307.206,221	44	403.404,856 307.206,415	0.437	44	403.404,856 307.206,415	45	403.403,439 307.207,04	1.549	45	403.403,439 307.207,04	46	403.390,15 307.212,901	14.52 4
46	403.390,15 307.212,901	47	403.378,299 307.221,846	14.84 8	47	403.378,299 307.221,846	48	403.374,296 307.224,867	5.015	48	403.374,296 307.224,867	49	403.374,072 307.225,036	0.281
49	403.374,072 307.225,036	50	403.353,945 307.239,631	24.86 2	50	403.353,945 307.239,631	51	403.349,457 307.242,886	5.544	51	403.349,457 307.242,886	52	403.343,106 307.247,491	7.845
52	403.343,106 307.247,491	53	403.341,907 307.248,622	1.648	53	403.341,907 307.248,622	54	403.337,846 307.252,453	5.583	54	403.337,846 307.252,453	55	403.336,469 307.253,752	1.893
55	403.336,469 307.253,752	56	403.333,47 307.258,482	5.601	56	403.333,47 307.258,482	57	403.330,371 307.263,372	5.789	57	403.330,371 307.263,372	58	403.328,687 307.266,028	3.145
58	403.328,687 307.266,028	59	403.325,372 307.271,257	6.191	59	403.325,372 307.271,257	60	403.324,751 307.272,238	1.161	60	403.324,751 307.272,238	61	403.324,136 307.273,208	1.149
61	403.324,136 307.273,208	62	403.321,589 307.277,921	5.357	62	403.321,589 307.277,921	63	403.319,098 307.282,532	5.241	63	403.319,098 307.282,532	64	403.315,908 307.288,436	6.711
64	403.315,908 307.288,436	65	403.313,58 307.292,745	4.898	65	403.313,58 307.292,745	66	403.312,707 307.294,36	1.836	66	403.312,707 307.294,36	67	403.310,436 307.298,777	4.967
67	403.310,436 307.298,777	68	403.308,306 307.302,918	4.657	68	403.308,306 307.302,918	69	403.305,14 307.309,076	6.924	69	403.305,14 307.309,076	70	403.303,165 307.312,916	4.318
70	403.303,165 307.312,916	71	403.302,014 307.315,154	2.517	71	403.302,014 307.315,154	72	403.299,931 307.319,206	4.556	72	403.299,931 307.319,206	73	403.293,152 307.332,39	14.82 5
73	403.293,152 307.332,39	74	403.291,188 307.336,21	4.295	74	403.291,188 307.336,21	75	403.289,783 307.339,033	3.153	75	403.289,783 307.339,033	76	403.288,321 307.341,974	3.284
76	403.288,321 307.341,974	77	403.284,929 307.348,797	7.62	77	403.284,929 307.348,797	78	403.283,593 307.351,485	3.002	78	403.283,593 307.351,485	79	403.282,629 307.353,424	2.165
79	403.282,629 307.353,424	80	403.280,14 307.358,428	5.589	80	403.280,14 307.358,428	81	403.278,948 307.360,827	2.679	81	403.278,948 307.360,827	82	403.277,958 307.362,819	2.224
82	403.277,958 307.362,819	83	403.275,58 307.367,931	5.638	83	403.275,58 307.367,931	84	403.274,503 307.370,247	2.554	84	403.274,503 307.370,247	85	403.271,152 307.377,455	7.949
85	403.271,152 307.377,455	86	403.271,017 307.377,745	0.32	86	403.271,017 307.377,745	87	403.265,902 307.388,747	12.13 3	87	403.265,902 307.388,747	88	403.265,828 307.388,905	0.174
88	403.265,828 307.388,905	89	403.256,844 307.408,23	21.31 1	89	403.256,844 307.408,23	90	403.474,127 307.518,799	243.7 98	90	403.474,127 307.518,799	91	403.476,476 307.519,976	2.627
91	403.476,476 307.519,976	92	403.507,703 307.535,625	34.92 9	92	403.507,703 307.535,625	93	403.573,391 307.568,917	73.64 3	93	403.573,391 307.568,917	94	403.591,838 307.578,266	20.68 1
94	403.591,838 307.578,266	95	403.582,803 307.584,575	11.02	95	403.582,803 307.584,575	96	403.571,43 307.578,861	12.72 8	96	403.571,43 307.578,861	97	403.554,248 307.570,228	19.22 9
97	403.554,248 307.570,228	98	403.473,411 307.529,613	90.46 7	98	403.473,411 307.529,613	99	403.469,868 307.527,753	4.002	99	403.469,868 307.527,753	100	403.351,282 307.468,251	132.6 77
100	403.351,282 307.468,251	101	403.267,956 307.421,695	95.45	101	403.267,956 307.421,695	102	403.254,047 307.413,922	15.93 4	102	403.254,047 307.413,922	103	403.230,084 307.400,513	27.46
103	403.230,084 307.400,513	104	403.229,929 307.400,339	0.233	104	403.229,929 307.400,339	105	403.229,866 307.398,271	2.069	105	403.229,866 307.398,271	106	403.268,882 307.335,886	73.58 1
106	403.268,882 307.335,886	107	403.294,715 307.287,489	54.86	107	403.294,715 307.287,489	108	403.315,235 307.246,593	45.75 5	108	403.315,235 307.246,593	109	403.340,062 307.212,996	41.77 5
109	403.340,062 307.212,996	110	403.359,87 307.189,301	30.88 4	110	403.359,87 307.189,301	111	403.375,588 307.179,032	18.77 5	111	403.375,588 307.179,032	112	403.395,171 307.166,007	23.51 9
112	403.395,171 307.166,007	113	403.421,727 307.148,421	31.85 1	113	403.421,727 307.148,421	114	403.448,119 307.114,817	42.72 9	114	403.448,119 307.114,817	115	403.458,313 307.092,879	24.19 1
115	403.458,313 307.092,879	116	403.461,617 307.067,099	25.99 1	116	403.461,617 307.067,099	117	403.476,812 307.039,249	31.72 6	117	403.476,812 307.039,249	118	403.490,594 307.020,291	23.43 8

Punct început	X / Y	Punct sfârșit	X / Y	Lungime segment	Punct început	X / Y	Punct sfârșit	X / Y	Lungime segment	Punct început	X / Y	Punct sfârșit	X / Y	Lungime segment
118	403.490,594 307.020,291	119	403.507,979 307.003,464	24.195	119	403.507,979 307.003,464	120	403.529,046 306.990,976	24.49	120	403.529,046 306.990,976	121	403.549,78 306.984,213	21.809
121	403.549,78 306.984,213	122	403.564,259 306.970,946	19.638	122	403.564,259 306.970,946	123	403.576,214 306.956,998	18.37	123	403.576,214 306.956,998	124	403.649,627 306.921,354	81.609
124	403.649,627 306.921,354	125	403.674,409 306.885,325	43.729	125	403.674,409 306.885,325	126	403.714,485 306.859,798	47.515	126	403.714,485 306.859,798	127	403.773,543 306.851,732	59.606
127	403.773,543 306.851,732	128	403.838,097 306.852,858	64.564	128	403.838,097 306.852,858	129	403.888,774 306.851,942	50.685	129	403.888,774 306.851,942	130	403.921,444 306.849,22	32.783
130	403.921,444 306.849,22	131	403.971,848 306.842,744	50.818	131	403.971,848 306.842,744	132	404.020,813 306.846,498	49.109	132	404.020,813 306.846,498	133	404.077,042 306.852,263	56.524
133	404.077,042 306.852,263	134	404.112,043 306.867,667	38.241	134	404.112,043 306.867,667	135	404.138,628 306.882,313	30.352	135	404.138,628 306.882,313	136	404.188,001 306.900,757	52.706
136	404.188,001 306.900,757	137	404.241,171 306.915,404	55.151	137	404.241,171 306.915,404	138	404.296,508 306.939,89	60.512	138	404.296,508 306.939,89	139	404.305,713 306.940,33	9.216
139	404.305,713 306.940,33	140	404.340,944 306.959,066	39.903	140	404.340,944 306.959,066	141	404.367,163 306.969,053	28.057	141	404.367,163 306.969,053	1	404.398,293 306.977,204	32.179

** Lungimile segmentelor sunt determinate în planul de proiecție Stereo 70 și sunt rotunjite la 1 milimetru.

*** Distanța dintre puncte este formată din segmente cumulate ce sunt mai mici decât valoarea 1 milimetru.

**DATE DESPRE IMOBILUL NR. 10128**

Oficiul de Cadastru și Publicitate Imobiliară DOLJ
Biroul de Cadastru și Publicitate Imobiliară Craiova

A. Partea I. Descrierea imobilului

TEREN Extravilan

Adresa: Jud. Dolj, T24, P156/3

Nr. Crt	Nr cadastral Nr. topografic	Suprafața* (mp)	Observații / Referințe
A1		136.926	Sector cadastral:45 Teren neimprejmuit;

B. Partea II. Proprietari și acte

Inscrieri privitoare la dreptul de proprietate și alte drepturi reale	Referințe
/	
Act Administrativ nr. Adeverinta de insusire nr.13443, din 22/10/2024 emis de PRIMARIA COMUNEI PODARI;	
B1	Inscrierea posesiei, drept de PROPRIETATE, dobandit prin Lege, cota actuala 1/1, cota initiala 1/1 1) NEIDENTIFICAT NEIDENTIFICAT, CIF:0000000000000
Act Normativ nr. Legea 7, din 13/03/1996 emis de PARLAMENTUL ROMÂNIEI (art.13);	
B2	Se notează mențiunea de proprietar neidentificat

C. Partea III. SARCINI .

Inscrieri privind dezmembramintele dreptului de proprietate, drepturi reale de garanție și sarcini	Referințe
NU SUNT	

Anexa Nr. 1 La Partea I

Teren

Nr cadastral	Suprafața (mp)*	Observații / Referințe
	136.926	

* Suprafața este determinată în planul de proiecție Stereo 70.

DETALII LINIARE IMOBIL



Date referitoare la teren

Crt	Categorie folosință	Intravilan	Suprafața (mp)	Tarla	Parcelă	Nr. topo	Observații / Referințe
1	pasune	NU	130.000	24	156/3	-	
2	padure	NU	6.926	24	156/3	-	

Lungime Segmente

1) Valorile lungimilor segmentelor sunt obținute din proiecție în plan.

Punct început	X / Y	Punct sfârșit	X / Y	Lungime segment	Punct început	X / Y	Punct sfârșit	X / Y	Lungime segment	Punct început	X / Y	Punct sfârșit	X / Y	Lungime segment
1	404.081,161 306.851,938	2	404.101,233 306.850,352	20.135	2	404.101,233 306.850,352	3	404.123,83 306.853,739	22.849	3	404.123,83 306.853,739	4	404.135,975 306.852,892	12.174
4	404.135,975 306.852,892	5	404.153,77 306.847,529	18.586	5	404.153,77 306.847,529	6	404.175,296 306.841,888	22.253	6	404.175,296 306.841,888	7	404.193,656 306.839,347	18.535
7	404.193,656 306.839,347	8	404.216,535 306.840,759	22.923	8	404.216,535 306.840,759	9	404.230,658 306.846,686	15.316	9	404.230,658 306.846,686	10	404.243,651 306.855,719	15.824
10	404.243,651 306.855,719	11	404.275,053 306.860,539	31.77	11	404.275,053 306.860,539	12	404.292,282 306.859,974	17.238	12	404.292,282 306.859,974	13	404.318,269 306.855,175	26.426
13	404.318,269 306.855,175	14	404.343,407 306.855,175	25.138	14	404.343,407 306.855,175	15	404.389,215 306.853,207	45.85	15	404.389,215 306.853,207	16	404.411,529 306.853,207	22.314

Punct început	X / Y	Punct sfârșit	X / Y	Lungime segment	Punct început	X / Y	Punct sfârșit	X / Y	Lungime segment	Punct început	X / Y	Punct sfârșit	X / Y	Lungime segment
16	404.411,529 306.853,207	17	404.429,324 306.850,949	17.938	17	404.429,324 306.850,949	18	404.452,589 306.844,167	24.233	18	404.452,589 306.844,167	19	404.509,308 306.818,597	62.216
19	404.509,308 306.818,597	20	404.536,271 306.806,349	29.614	20	404.536,271 306.806,349	21	404.560,784 306.803,899	24.635	21	404.560,784 306.803,899	22	404.572,55 306.804,879	11.807
22	404.572,55 306.804,879	23	404.595,562 306.799,82	23.562	23	404.595,562 306.799,82	24	404.615,692 306.796,06	20.478	24	404.615,692 306.796,06	25	404.645,108 306.800,47	29.745
25	404.645,108 306.800,47	26	404.691,704 306.808,048	47.208	26	404.691,704 306.808,048	27	404.728,132 306.811,209	36.565	27	404.728,132 306.811,209	28	404.744,8 306.808,27	16.925
28	404.744,8 306.808,27	29	404.755,586 306.804,35	11.476	29	404.755,586 306.804,35	30	404.768,333 306.793,082	17.013	30	404.768,333 306.793,082	31	404.781,079 306.784,263	15.5
31	404.781,079 306.784,263	32	404.798,728 306.779,364	18.316	32	404.798,728 306.779,364	33	404.831,379 306.771,636	33.553	33	404.831,379 306.771,636	34	404.863,442 306.774,954	32.234
34	404.863,442 306.774,954	35	404.904,931 306.782,838	42.231	35	404.904,931 306.782,838	36	404.932,211 306.789,583	28.101	36	404.932,211 306.789,583	37	404.950,35 306.793,012	18.46
37	404.950,35 306.793,012	38	404.976,11 306.795,714	25.901	38	404.976,11 306.795,714	39	404.977,673 306.795,474	1.581	39	404.977,673 306.795,474	40	404.981,674 306.803,765	9.206
40	404.981,674 306.803,765	41	404.993,999 306.824,595	24.203	41	404.993,999 306.824,595	42	404.996,961 306.830,901	6.967	42	404.996,961 306.830,901	43	405.000,21 306.835,488	5.621
43	405.000,21 306.835,488	44	405.004,987 306.839,405	6.178	44	405.004,987 306.839,405	45	405.013,3 306.843,514	9.273	45	405.013,3 306.843,514	46	405.017,504 306.845,138	4.507
46	405.017,504 306.845,138	47	405.022,855 306.846,093	5.436	47	405.022,855 306.846,093	48	405.026,39 306.848,004	4.018	48	405.026,39 306.848,004	49	405.028,97 306.851,062	4.001
49	405.028,97 306.851,062	50	405.030,498 306.854,024	3.333	50	405.030,498 306.854,024	51	405.039,767 306.857,655	9.955	51	405.039,767 306.857,655	52	405.048,557 306.859,948	9.084
52	405.048,557 306.859,948	53	405.054,768 306.861,381	6.374	53	405.054,768 306.861,381	54	405.056,487 306.862,814	2.238	54	405.056,487 306.862,814	55	405.057,061 306.866,254	3.488
55	405.057,061 306.866,254	56	405.055,532 306.872,847	6.768	56	405.055,532 306.872,847	57	405.054,003 306.879,248	6.581	57	405.054,003 306.879,248	58	405.054,672 306.886,701	7.483
58	405.054,672 306.886,701	59	405.057,347 306.893,007	6.85	59	405.057,347 306.893,007	60	405.055,341 306.902,657	9.856	60	405.055,341 306.902,657	61	405.051,519 306.914,792	12.723
61	405.051,519 306.914,792	62	405.041,869 306.923,2	12.799	62	405.041,869 306.923,2	63	405.032,409 306.935,621	15.613	63	405.032,409 306.935,621	64	405.026,581 306.946,8	12.607
64	405.026,581 306.946,8	65	405.022,472 306.955,973	10.051	65	405.022,472 306.955,973	66	405.017,026 306.962,948	8.849	66	405.017,026 306.962,948	67	405.009,382 306.968,585	9.498
67	405.009,382 306.968,585	68	404.997,917 306.974,796	13.039	68	404.997,917 306.974,796	69	404.990,464 306.977,567	7.951	69	404.990,464 306.977,567	70	404.978,425 306.979,478	12.19
70	404.978,425 306.979,478	71	404.939,059 306.981,389	39.412	71	404.939,059 306.981,389	72	404.930,078 306.981,675	8.986	72	404.930,078 306.981,675	73	404.899,885 306.985,306	30.411
73	404.899,885 306.985,306	74	404.890,521 306.985,497	9.366	74	404.890,521 306.985,497	75	404.882,686 306.985,115	7.844	75	404.882,686 306.985,115	76	404.878,196 306.985,784	4.54
76	404.878,196 306.985,784	77	404.875,043 306.987,121	3.425	77	404.875,043 306.987,121	78	404.855,36 306.994,288	20.947	78	404.855,36 306.994,288	79	404.848,385 306.996,39	7.285
79	404.848,385 306.996,39	80	404.840,072 306.996,39	8.313	80	404.840,072 306.996,39	81	404.834,817 306.994,479	5.592	81	404.834,817 306.994,479	82	404.797,745 306.994,861	37.074
82	404.797,745 306.994,861	83	404.741,849 306.999,447	56.084	83	404.741,849 306.999,447	84	404.731,339 306.998,492	10.553	84	404.731,339 306.998,492	85	404.722,358 306.996,103	9.293
85	404.722,358 306.996,103	86	404.716,816 306.992,377	6.678	86	404.716,816 306.992,377	87	404.712,23 306.990,275	5.045	87	404.712,23 306.990,275	88	404.708,025 306.989,51	4.274
88	404.708,025 306.989,51	89	404.702,961 306.990,37	5.137	89	404.702,961 306.990,37	90	404.698,853 306.992,281	4.531	90	404.698,853 306.992,281	91	404.689,68 306.994,861	9.529
91	404.689,68 306.994,861	92	404.678,501 306.995,816	11.22	92	404.678,501 306.995,816	93	404.665,507 306.995,625	12.995	93	404.665,507 306.995,625	94	404.650,697 306.993,905	14.91
94	404.650,697 306.993,905	95	404.633,689 306.991,994	17.115	95	404.633,689 306.991,994	96	404.618,497 306.991,421	15.203	96	404.618,497 306.991,421	97	404.600,343 306.994,383	18.394
97	404.600,343 306.994,383	98	404.595,279 306.995,721	5.238	98	404.595,279 306.995,721	99	404.591,171 306.998,301	4.851	99	404.591,171 306.998,301	100	404.588,495 307.000,976	3.784
100	404.588,495 307.000,976	101	404.585,916 307.005,276	5.014	101	404.585,916 307.005,276	102	404.584,196 307.009,766	4.808	102	404.584,196 307.009,766	103	404.583,431 307.014,066	4.368
103	404.583,431 307.014,066	104	404.583,306 307.016,127	2.065	104	404.583,306 307.016,127	105	404.576,546 307.009,408	9.531	105	404.576,546 307.009,408	106	404.558,384 306.998,775	21.046
106	404.558,384 306.998,775	107	404.530,936 306.990,124	28.779	107	404.530,936 306.990,124	108	404.507,976 306.984,063	23.747	108	404.507,976 306.984,063	109	404.471,469 306.988,267	36.748
109	404.471,469 306.988,267	110	404.439,7 306.982,223	32.339	110	404.439,7 306.982,223	111	404.399,112 306.973,286	41.56	111	404.399,112 306.973,286	112	404.368,046 306.965,147	32.114
112	404.368,046 306.965,147	113	404.342,504 306.955,348	27.357	113	404.342,504 306.955,348	114	404.307,431 306.936,703	39.721	114	404.307,431 306.936,703	115	404.298,231 306.936,265	9.21

Punct început	X / Y	Punct sfârșit	X / Y	Lungime segment	Punct început	X / Y	Punct sfârșit	X / Y	Lungime segment	Punct început	X / Y	Punct sfârșit	X / Y	Lungime segment
115	404.298,231 306.936,265	116	404.242,442 306.911,608	60.995	116	404.242,442 306.911,608	117	404.189,148 306.896,925	55.28	117	404.189,148 306.896,925	118	404.140,673 306.878,755	51.768
118	404.140,673 306.878,755	119	404.113,214 306.863,84	31.248	119	404.113,214 306.863,84	1	404.081,161 306.851,938	34.191					

** Lungimile segmentelor sunt determinate în planul de proiecție Stereo 70 și sunt rotunjite la 1 milimetru.

*** Distanța dintre puncte este formată din segmente cumulate ce sunt mai mici decât valoarea 1 milimetru.

Neutilizabil în Circuitul Civil



DATE DESPRE IMOBILUL NR. 10129

Oficiul de Cadastru și Publicitate Imobiliară DOLJ
Biroul de Cadastru și Publicitate Imobiliară Craiova

A. Partea I. Descrierea imobilului

TEREN Extravilan

Adresa: Jud. Dolj, T24, P156/4

Nr. Crt	Nr cadastral Nr. topografic	Suprafața* (mp)	Observații / Referințe
A1		71.497	Sector cadastral:45 Teren neimprejmuit;

B. Partea II. Proprietari și acte

Inscrieri privitoare la dreptul de proprietate și alte drepturi reale	Referințe
/	
Act Administrativ nr. Adeverinta de insusire nr.13443, din 22/10/2024 emis de PRIMARIA COMUNEI PODARI;	
B1	Inscrierea posesiei, drept de PROPRIETATE, dobandit prin Lege, cota actuala 1/1, cota initiala 1/1 1) NEIDENTIFICAT NEIDENTIFICAT, CIF:0000000000000
Act Normativ nr. Legea 7, din 13/03/1996 emis de PARLAMENTUL ROMÂNIEI (art.13);	
B2	Se notează mențiunea de proprietar neidentificat

C. Partea III. SARCINI .

Inscrieri privind dezmembramintele dreptului de proprietate, drepturi reale de garanție și sarcini	Referințe
NU SUNT	

Punct început	X / Y	Punct sfârșit	X / Y	Lungime segment	Punct început	X / Y	Punct sfârșit	X / Y	Lungime segment	Punct început	X / Y	Punct sfârșit	X / Y	Lungime segment
16	404.665,246 306.999,622	17	404.678,642 306.999,819	13.397	17	404.678,642 306.999,819	18	404.690,398 306.998,814	11.799	18	404.690,398 306.998,814	19	404.700,247 306.996,044	10.231
19	404.700,247 306.996,044	20	404.704,161 306.994,224	4.316	20	404.704,161 306.994,224	21	404.708,002 306.993,571	3.896	21	404.708,002 306.993,571	22	404.711,02 306.994,12	3.068
22	404.711,02 306.994,12	23	404.714,854 306.995,877	4.217	23	404.714,854 306.995,877	24	404.720,682 306.999,796	7.023	24	404.720,682 306.999,796	25	404.730,639 307.002,445	10.303
25	404.730,639 307.002,445	26	404.741,832 307.003,462	11.239	26	404.741,832 307.003,462	27	404.797,929 306.998,859	56.286	27	404.797,929 306.998,859	28	404.834,132 306.998,486	36.205
28	404.834,132 306.998,486	29	404.839,367 307.000,39	5.57	29	404.839,367 307.000,39	30	404.848,974 307.000,39	9.607	30	404.848,974 307.000,39	31	404.856,622 306.998,085	7.988
31	404.856,622 306.998,085	32	404.876,509 306.990,845	21.164	32	404.876,509 306.990,845	33	404.879,289 306.989,665	3.02	33	404.879,289 306.989,665	34	404.882,885 306.989,129	3.636
34	404.882,885 306.989,129	35	404.890,465 306.989,499	7.589	35	404.890,465 306.989,499	36	404.900,165 306.989,301	9.702	36	404.900,165 306.989,301	37	404.930,381 306.985,668	30.434
37	404.930,381 306.985,668	38	404.939,22 306.985,386	8.843	38	404.939,22 306.985,386	39	404.978,837 306.983,462	39.664	39	404.978,837 306.983,462	40	404.991,485 306.981,455	12.806
40	404.991,485 306.981,455	41	404.999,574 306.978,447	8.63	41	404.999,574 306.978,447	42	405.011,532 306.971,97	13.599	42	405.011,532 306.971,97	43	405.019,842 306.965,842	10.325
43	405.019,842 306.965,842	44	405.025,924 306.958,052	9.883	44	405.025,924 306.958,052	45	405.030,183 306.948,544	10.418	45	405.030,183 306.948,544	46	405.035,798 306.937,773	12.147
46	405.035,798 306.937,773	47	405.044,804 306.925,948	14.864	47	405.044,804 306.925,948	48	405.054,996 306.917,068	13.518	48	405.054,996 306.917,068	49	405.059,216 306.903,668	14.049
49	405.059,216 306.903,668	50	405.061,518 306.892,597	11.308	50	405.061,518 306.892,597	51	405.058,6 306.885,717	7.473	51	405.058,6 306.885,717	52	405.058,046 306.879,542	6.2
52	405.058,046 306.879,542	53	405.059,426 306.873,763	5.941	53	405.059,426 306.873,763	54	405.061,137 306.866,382	7.577	54	405.061,137 306.866,382	55	405.060,189 306.860,692	5.768
55	405.060,189 306.860,692	56	405.056,596 306.857,698	4.677	56	405.056,596 306.857,698	57	405.049,512 306.856,063	7.27	57	405.049,512 306.856,063	58	405.041,005 306.853,844	8.792
58	405.041,005 306.853,844	59	405.033,361 306.850,849	8.21	59	405.033,361 306.850,849	60	405.032,317 306.848,827	2.276	60	405.032,317 306.848,827	61	405.028,958 306.844,846	5.209
61	405.028,958 306.844,846	62	405.024,191 306.842,269	5.419	62	405.024,191 306.842,269	63	405.018,586 306.841,268	5.694	63	405.018,586 306.841,268	64	405.014,91 306.839,847	3.941
64	405.014,91 306.839,847	65	405.007,17 306.836,022	8.634	65	405.007,17 306.836,022	66	405.003,163 306.832,736	5.182	66	405.003,163 306.832,736	67	405.000,431 306.828,879	4.727
67	405.000,431 306.828,879	68	404.997,539 306.822,722	6.802	68	404.997,539 306.822,722	69	404.985,197 306.801,865	24.235	69	404.985,197 306.801,865	70	404.981,765 306.794,847	7.812
70	404.981,765 306.794,847	71	404.996,924 306.792,522	15.336	71	404.996,924 306.792,522	72	405.013,102 306.786,153	17.387	72	405.013,102 306.786,153	73	405.022,199 306.775,715	13.846
73	405.022,199 306.775,715	74	405.039,576 306.768,515	18.81	74	405.039,576 306.768,515	75	405.065,559 306.760,677	27.139	75	405.065,559 306.760,677	76	405.102,328 306.757,737	36.886
76	405.102,328 306.757,737	77	405.136,156 306.755,777	33.885	77	405.136,156 306.755,777	78	405.176,312 306.755,297	40.159	78	405.176,312 306.755,297	79	405.219,565 306.754,78	43.256
79	405.219,565 306.754,78	80	405.244,621 306.745,073	26.871	80	405.244,621 306.745,073	81	405.278,939 306.732,617	36.509	81	405.278,939 306.732,617	82	405.307,172 306.723,526	29.661
82	405.307,172 306.723,526	83	405.322,941 306.721,007	15.969	83	405.322,941 306.721,007	84	405.395,495 306.725,221	72.676	84	405.395,495 306.725,221	85	405.433,113 306.723,638	37.651
85	405.433,113 306.723,638	86	405.457,524 306.723,408	24.412	86	405.457,524 306.723,408	87	405.466,728 306.714,786	12.612	87	405.466,728 306.714,786	88	405.488,251 306.709,502	22.162
88	405.488,251 306.709,502	89	405.539,81 306.693,857	53.88	89	405.539,81 306.693,857	90	405.555,111 306.688,03	16.373	90	405.555,111 306.688,03	91	405.552,833 306.694,818	7.16
91	405.552,833 306.694,818	92	405.548,889 306.707,396	13.182	92	405.548,889 306.707,396	93	405.540,687 306.719,268	14.43	93	405.540,687 306.719,268	94	405.532,843 306.725,225	9.85
94	405.532,843 306.725,225	95	405.491,462 306.755,513	51.281	95	405.491,462 306.755,513	96	405.469,168 306.771,841	27.634	96	405.469,168 306.771,841	97	405.464,435 306.775,248	5.832
97	405.464,435 306.775,248	98	405.461,303 306.777,418	3.81	98	405.461,303 306.777,418	99	405.458,255 306.779,393	3.632	99	405.458,255 306.779,393	100	405.455,182 306.781,189	3.559
100	405.455,182 306.781,189	101	405.451,902 306.782,973	3.734	101	405.451,902 306.782,973	102	405.446,83 306.785,613	5.718	102	405.446,83 306.785,613	103	405.429,572 306.794,416	19.373
103	405.429,572 306.794,416	104	405.422,628 306.798,019	7.823	104	405.422,628 306.798,019	105	405.414,119 306.802,583	9.656	105	405.414,119 306.802,583	106	405.392,243 306.814,478	24.901
106	405.392,243 306.814,478	107	405.387,269 306.817,092	5.619	107	405.387,269 306.817,092	108	405.384,005 306.818,713	3.644	108	405.384,005 306.818,713	109	405.377,006 306.821,842	7.667
109	405.377,006 306.821,842	110	405.371,555 306.824,137	5.914	110	405.371,555 306.824,137	111	405.353,137 306.831,787	19.944	111	405.353,137 306.831,787	112	405.347,539 306.834,201	6.096
112	405.347,539 306.834,201	113	405.343,758 306.835,933	4.159	113	405.343,758 306.835,933	114	405.340,094 306.837,743	4.087	114	405.340,094 306.837,743	115	405.336,508 306.839,602	4.039

Punct început	X / Y	Punct sfârșit	X / Y	Lungime segment	Punct început	X / Y	Punct sfârșit	X / Y	Lungime segment	Punct început	X / Y	Punct sfârșit	X / Y	Lungime segment
115	405.336,508 306.839,602	116	405.320,947 306.847,97	17.668	116	405.320,947 306.847,97	117	405.315,836 306.850,671	5.781	117	405.315,836 306.850,671	118	405.310,858 306.853,128	5.551
118	405.310,858 306.853,128	119	405.307,658 306.854,501	3.482	119	405.307,658 306.854,501	120	405.304,256 306.855,78	3.634	120	405.304,256 306.855,78	121	405.298,942 306.857,606	5.619
121	405.298,942 306.857,606	122	405.289,872 306.860,553	9.537	122	405.289,872 306.860,553	123	405.286,285 306.861,671	3.757	123	405.286,285 306.861,671	124	405.282,749 306.862,712	3.686
124	405.282,749 306.862,712	125	405.279,253 306.863,624	3.613	125	405.279,253 306.863,624	126	405.277,646 306.863,983	1.647	126	405.277,646 306.863,983	127	405.274,147 306.864,663	3.564
127	405.274,147 306.864,663	128	405.270,585 306.865,271	3.614	128	405.270,585 306.865,271	129	405.265,126 306.866,12	5.525	129	405.265,126 306.866,12	130	405.259,67 306.866,894	5.511
130	405.259,67 306.866,894	131	405.256,118 306.867,332	3.579	131	405.256,118 306.867,332	132	405.252,644 306.867,659	3.489	132	405.252,644 306.867,659	133	405.248,936 306.867,848	3.713
133	405.248,936 306.867,848	134	405.243,14 306.867,948	5.797	134	405.243,14 306.867,948	135	405.214,382 306.866,556	28.792	135	405.214,382 306.866,556	136	405.186,893 306.866,788	27.49
136	405.186,893 306.866,788	137	405.163,503 306.870,719	23.718	137	405.163,503 306.870,719	138	405.148,565 306.884,478	20.309	138	405.148,565 306.884,478	139	405.113,873 306.920,644	50.115
139	405.113,873 306.920,644	1	405.087,435 306.955,336	43.618										

** Lungimile segmentelor sunt determinate în planul de proiecție Stereo 70 și sunt rotunjite la 1 milimetru.

*** Distanța dintre puncte este formată din segmente cumulate ce sunt mai mici decât valoarea 1 milimetru.

Neutilizabil în
Civil



DATE DESPRE IMOBILUL NR. 10184

Oficiul de Cadastru și Publicitate Imobiliară DOLJ
Biroul de Cadastru și Publicitate Imobiliară Craiova

A. Partea I. Descrierea imobilului

TEREN Extravilan

Adresa: Jud. Dolj, T25, P1/2

Nr. Crt	Nr cadastral Nr. topografic	Suprafața* (mp)	Observații / Referințe
A1		15.840	Sector cadastral:45 Teren neimprejmuit;

B. Partea II. Proprietari și acte

Inscrieri privitoare la dreptul de proprietate și alte drepturi reale	Referințe
/	
Act Administrativ nr. Adeverinta de insusire nr.13443, din 22/10/2024 emis de PRIMARIA COMUNEI PODARI;	
B1	Inscrierea posesiei, drept de PROPRIETATE, dobandit prin Lege, cota actuala 1/1, cota initiala 1/1 1) NEIDENTIFICAT NEIDENTIFICAT, CIF:0000000000000
Act Normativ nr. Legea 7, din 13/03/1996 emis de PARLAMENTUL ROMÂNIEI (art.13);	
B2	Se notează mențiunea de proprietar neidentificat

C. Partea III. SARCINI .

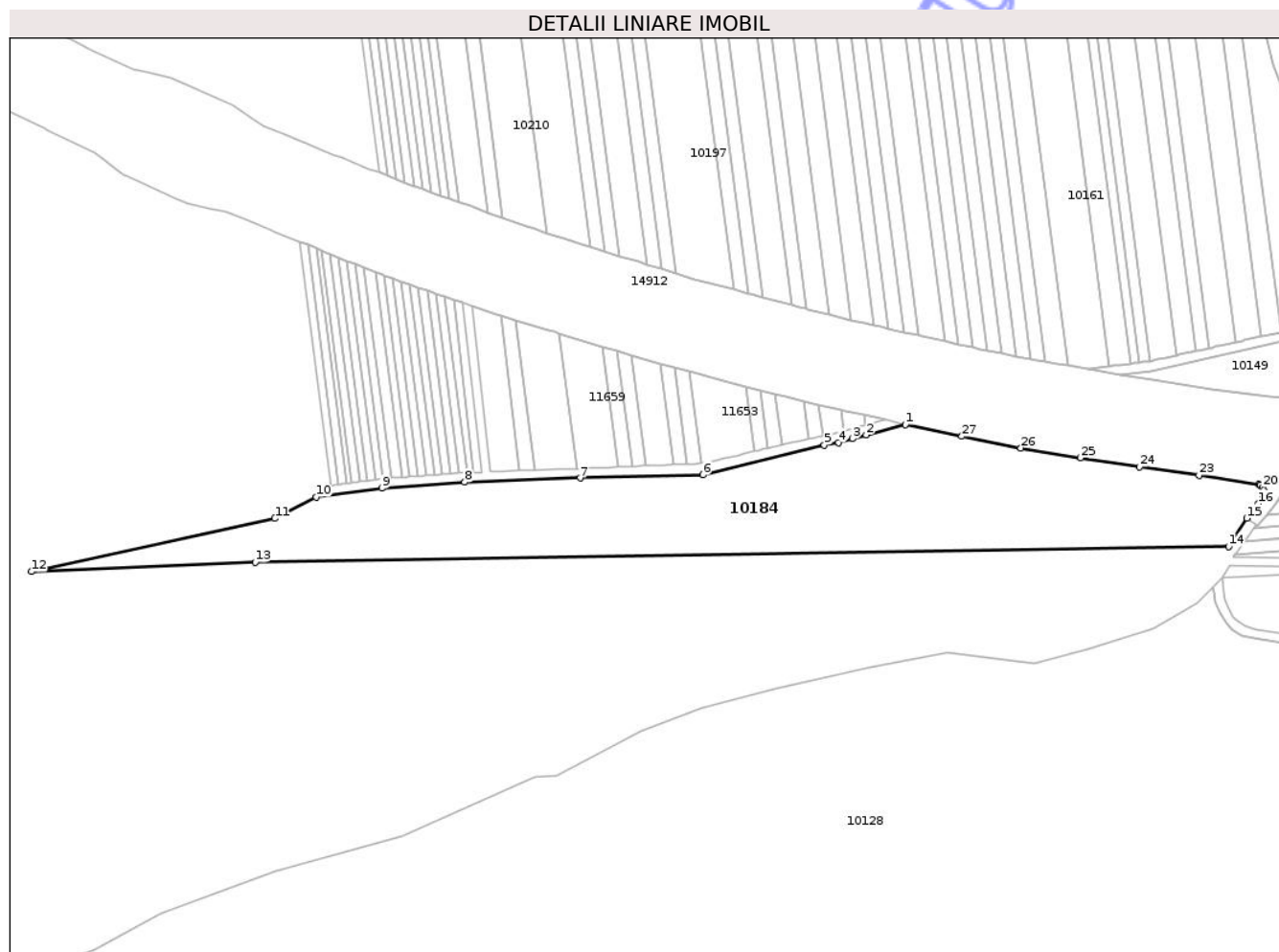
Inscrieri privind dezmembramintele dreptului de proprietate, drepturi reale de garanție și sarcini	Referințe
NU SUNT	

Anexa Nr. 1 La Partea I

Teren

Nr cadastral	Suprafața (mp)*	Observații / Referințe
	15.840	

* Suprafața este determinată în planul de proiecție Stereo 70.



Date referitoare la teren

Crt	Categorie folosință	Intra vilan	Suprafața (mp)	Tarla	Parcelă	Nr. topo	Observații / Referințe
1	pașune	NU	15.840	25	1/2	-	

Lungime Segmente

1) Valorile lungimilor segmentelor sunt obținute din proiecție în plan.

Punct început	X / Y	Punct sfârșit	X / Y	Lungime segment (** (m)
1	404.453,856 307.084,359	2	404.437,419 307.079,904	17.03
3	404.431,577 307.078,321	4	404.425,73 307.076,737	6.058
5	404.419,762 307.075,638	6	404.368,739 307.063,155	52.528
7	404.317,166 307.061,861	8	404.268,63 307.060,062	48.569
9	404.233,714 307.057,553	10	404.206,061 307.053,765	27.911

Punct început	X / Y	Punct sfârșit	X / Y	Lungime segment (** (m)
2	404.437,419 307.079,904	3	404.431,577 307.078,321	6.053
4	404.425,73 307.076,737	5	404.419,762 307.075,638	6.068
6	404.368,739 307.063,155	7	404.317,166 307.061,861	51.589
8	404.268,63 307.060,062	9	404.233,714 307.057,553	35.006
10	404.206,061 307.053,765	11	404.188,671 307.044,839	19.547

Punct început	X / Y	Punct sfârșit	X / Y	Lungime segment (** (m)
11	404.188,671 307.044,839	12	404.086,465 307.022,512	104.616
13	404.180,485 307.026,434	14	404.589,814 307.033,077	409.383
15	404.597,315 307.044,897	16	404.602,197 307.051,031	7.84
17	404.604,02 307.053,418	18	404.604,519 307.054,825	1.493
19	404.604,475 307.056,604	20	404.603,968 307.057,884	1.377
21	404.603,028 307.059,011	22	404.602,402 307.059,11	0.634
23	404.577,384 307.062,95	24	404.552,36 307.066,477	25.271
25	404.527,377 307.070,264	26	404.502,404 307.074,404	25.314
27	404.477,578 307.079,338	1	404.453,856 307.084,359	24.248

Punct început	X / Y	Punct sfârșit	X / Y	Lungime segment (** (m)
12	404.086,465 307.022,512	13	404.180,485 307.026,434	94.102
14	404.589,814 307.033,077	15	404.597,315 307.044,897	13.999
16	404.602,197 307.051,031	17	404.604,02 307.053,418	3.004
18	404.604,519 307.054,825	19	404.604,475 307.056,604	1.78
20	404.603,968 307.057,884	21	404.603,028 307.059,011	1.468
22	404.602,402 307.059,11	23	404.577,384 307.062,95	25.311
24	404.552,36 307.066,477	25	404.527,377 307.070,264	25.268
26	404.502,404 307.074,404	27	404.477,578 307.079,338	25.312

** Lungimile segmentelor sunt determinate în planul de proiecție Stereo 70 și sunt rotunjite la 1 milimetru.

*** Distanța dintre puncte este formată din segmente cumulate ce sunt mai mici decât valoarea 1 milimetru.

Neutilizabil în
Civil

**DATE DESPRE IMOBILUL NR. 10268**

Oficiul de Cadastru și Publicitate Imobiliară DOLJ
Biroul de Cadastru și Publicitate Imobiliară Craiova

A. Partea I. Descrierea imobilului

TEREN Extravilan

Adresa: Jud. Dolj, T25, P101

Nr. Crt	Nr cadastral Nr. topografic	Suprafața* (mp)	Observații / Referințe
A1		3.000	Sector cadastral:45 Teren neimprejmuit;

B. Partea II. Proprietari și acte

Inscrieri privitoare la dreptul de proprietate și alte drepturi reale	Referințe
/	
Act Administrativ nr. TDP 9401, din 04/12/2007 emis de CJSDPAT DOLJ;	
B1	A1
Intabulare, drept de PROPRIETATE, dobandit prin Reconstituire, cota actuala 1/1, cota initiala 1/1	
1) ZĂBĂVĂ CONSTANTIN, LIPSA CNP	

C. Partea III. SARCINI .

Inscrieri privind dezmembramintele dreptului de proprietate, drepturi reale de garanție și sarcini	Referințe
NU SUNT	

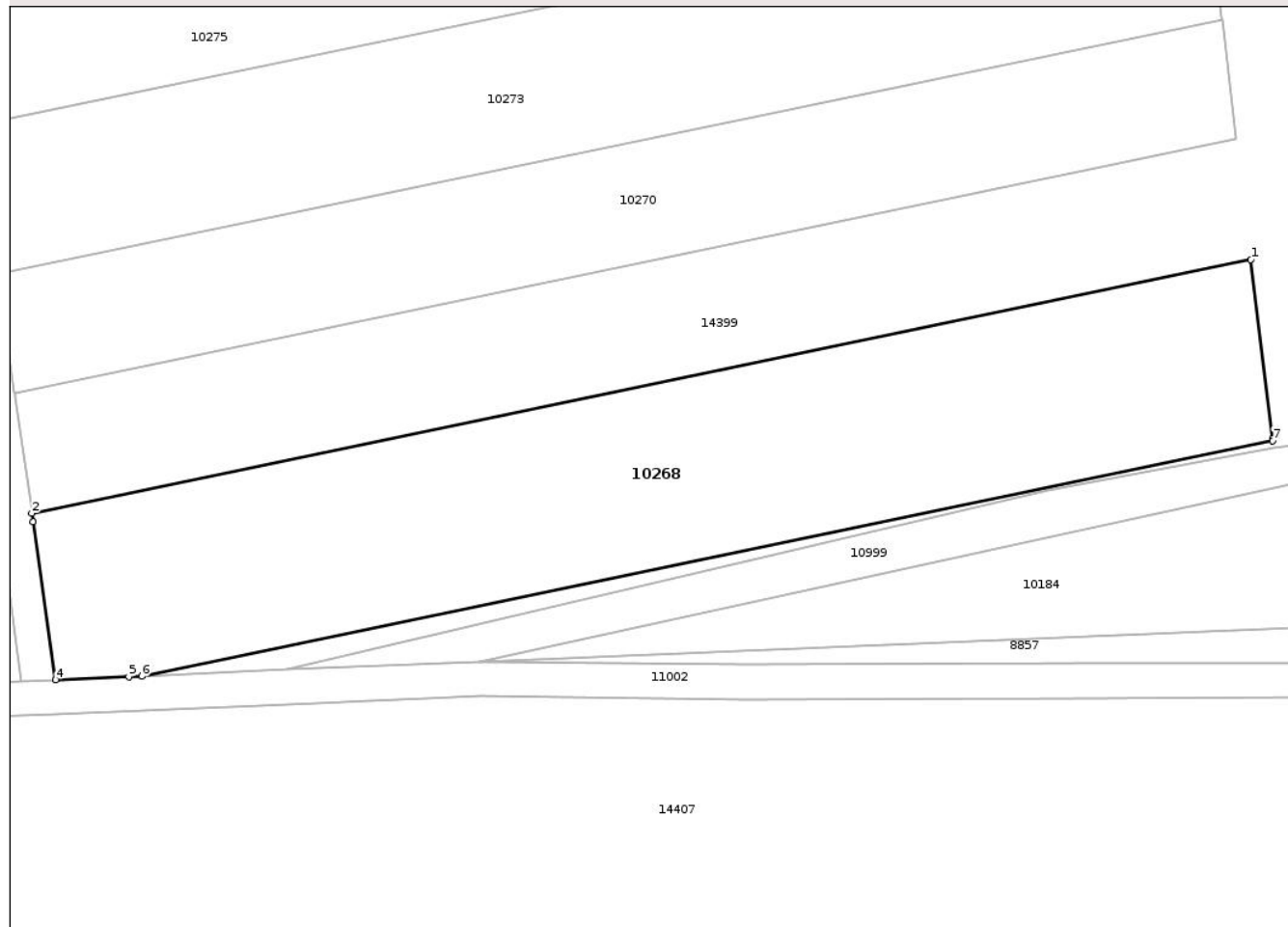
Anexa Nr. 1 La Partea I

Teren

Nr cadastral	Suprafața (mp)*	Observații / Referințe
	3.000	

* Suprafața este determinată în planul de proiecție Stereo 70.

DETALII LINIARE IMOBIL



Date referitoare la teren

Crt	Categorie folosință	Intravilan	Suprafața (mp)	Tarla	Parcelă	Nr. topo	Observații / Referințe
1	arabil	NU	3.000	25	101	-	

Lungime Segmente

1) Valorile lungimilor segmentelor sunt obținute din proiecție în plan.

Punct început	X / Y	Punct sfârșit	X / Y	Lungime segment (** (m)
1	404.175,481 307.068,89	2	404.034,799 307.039,626	143.693
2	404.034,799 307.039,626	3	404.034,942 307.038,625	1.011
3	404.034,942 307.038,625	4	404.037,531 307.020,413	18.395
4	404.037,531 307.020,413	5	404.045,999 307.020,785	8.476
5	404.045,999 307.020,785	6	404.047,485 307.020,85	1.487

Punct început	X / Y	Punct sfârșit	X / Y	Lungime segment (** (m)
6	404.047,485 307.020,85	7	404.177,998 307.047,999	133.307
7	404.177,998 307.047,999	8	404.177,969 307.048,237	0.24
8	404.177,969 307.048,237	1	404.175,481 307.068,89	20.802

** Lungimile segmentelor sunt determinate în planul de proiecție Stereo 70 și sunt rotunjite la 1 milimetru.

*** Distanța dintre puncte este formată din segmente cumulate ce sunt mai mici decât valoarea 1 milimetru.

Neutilizabil în Circuitul Civil

**DATE DESPRE IMOBILUL NR. 10273**

Oficiul de Cadastru și Publicitate Imobiliară DOLJ
Biroul de Cadastru și Publicitate Imobiliară Craiova

A. Partea I. Descrierea imobilului

TEREN Extravilan

Adresa: Jud. Dolj, T25, P98

Nr. Crt	Nr cadastral Nr. topografic	Suprafața* (mp)	Observații / Referințe
A1		2.500	Sector cadastral:45 Teren neimprejmuit;

B. Partea II. Proprietari și acte

Inscrieri privitoare la dreptul de proprietate și alte drepturi reale	Referințe
/	
Act Administrativ nr. TDP 18645, din 09/10/2014 emis de CJSDPAT DOLJ;	
B1	A1
Intabulare, drept de PROPRIETATE, dobandit prin Reconstituire, cota actuala 1/1, cota initiala 1/1	
1) RĂDULEȚ GHEORGHÎȚA	

C. Partea III. SARCINI .

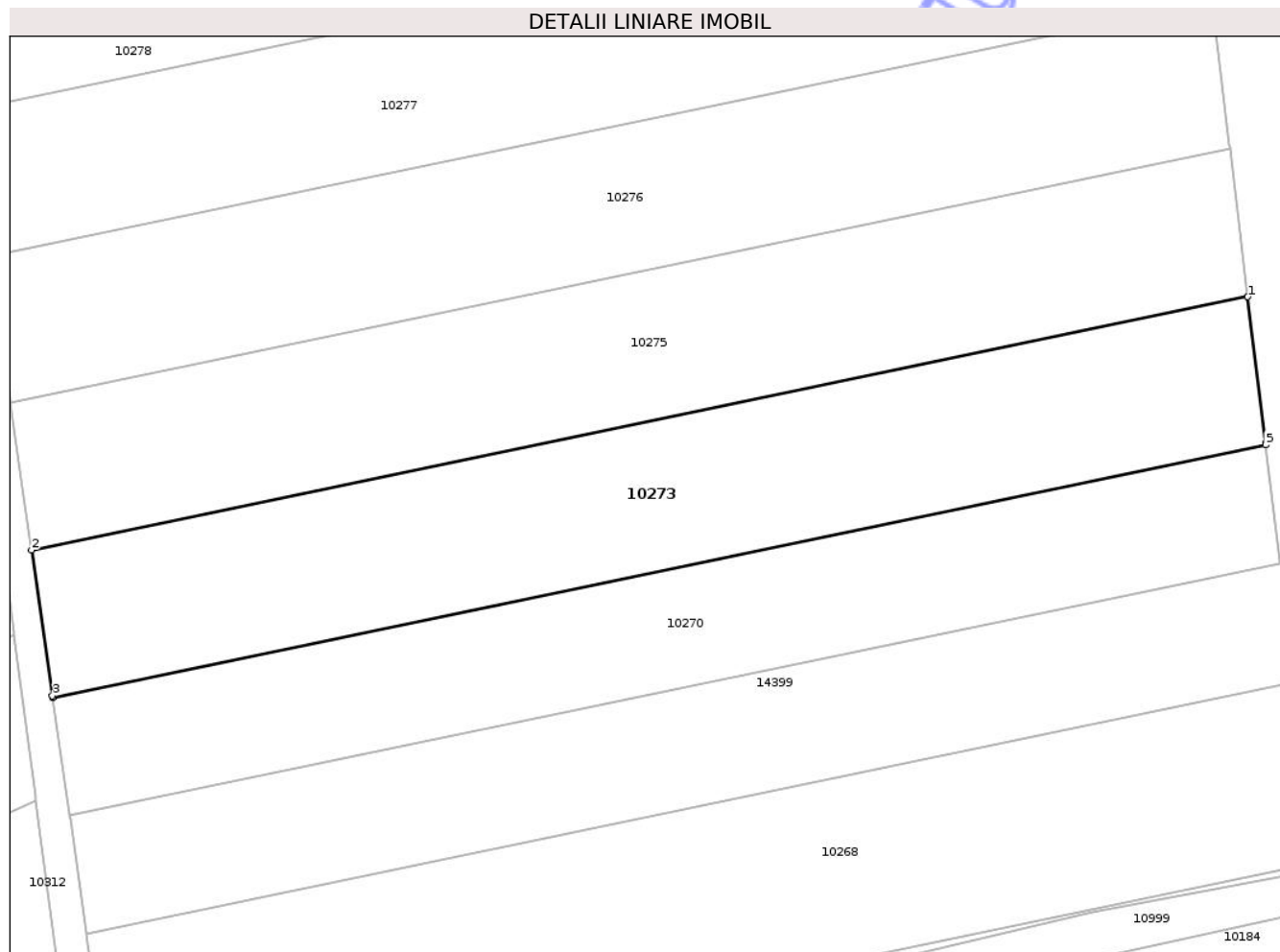
Inscrieri privind dezmembramintele dreptului de proprietate, drepturi reale de garanție și sarcini	Referințe
NU SUNT	

Anexa Nr. 1 La Partea I

Teren

Nr cadastral	Suprafața (mp)*	Observații / Referințe
	2.500	

* Suprafața este determinată în planul de proiecție Stereo 70.



Date referitoare la teren

Crt	Categorie folosință	Intra vilan	Suprafața (mp)	Tarla	Parcelă	Nr. topo	Observații / Referințe
1	arabil	NU	2.500	25	98	-	

Lungime Segmente

1) Valorile lungimilor segmentelor sunt obținute din proiecție în plan.

Punct început	X / Y	Punct sfârșit	X / Y	Lungime segment (** (m)
1	404.170,067 307.113,809	2	404.028,417 307.084,344	144.682
2	404.028,417 307.084,344	3	404.030,835 307.067,401	17.115
3	404.030,835 307.067,401	4	404.030,866 307.067,181	0.222
4	404.030,866 307.067,181	5	404.172,145 307.096,569	144.303
5	404.172,145 307.096,569	6	404.172,118 307.096,79	0.223

Punct început	X / Y	Punct sfârșit	X / Y	Lungime segment (** (m)
6	404.172,118 307.096,79	1	404.170,067 307.113,809	17.142

** Lungimile segmentelor sunt determinate în planul de proiecție Stereo 70 și sunt rotunjite la 1 milimetru.

*** Distanța dintre puncte este formată din segmente cumulate ce sunt mai mici decât valoarea 1 milimetru.

Neutilizabil în Circuitul Civil

**DATE DESPRE IMOBILUL NR. 10270**

Oficiul de Cadastru și Publicitate Imobiliară DOLJ
Biroul de Cadastru și Publicitate Imobiliară Craiova

A. Partea I. Descrierea imobilului

TEREN Extravilan

Adresa: Jud. Dolj, T25, P99

Nr. Crt	Nr cadastral Nr. topografic	Suprafața* (mp)	Observații / Referințe
A1		2.000	Sector cadastral:45 Teren neimprejmuit;

B. Partea II. Proprietari și acte

Inscrieri privitoare la dreptul de proprietate și alte drepturi reale	Referințe
/	
Act Administrativ nr. TDP 3313, din 16/09/2004 emis de CJSDPAT DOLJ;	
B1	A1
Intabulare, drept de PROPRIETATE, dobandit prin Reconstituire, cota actuala 1/1, cota initiala 1/1 1) CHISĂR IOANA, LIPSA CNP	

C. Partea III. SARCINI .

Inscrieri privind dezmembramintele dreptului de proprietate, drepturi reale de garanție și sarcini	Referințe
NU SUNT	

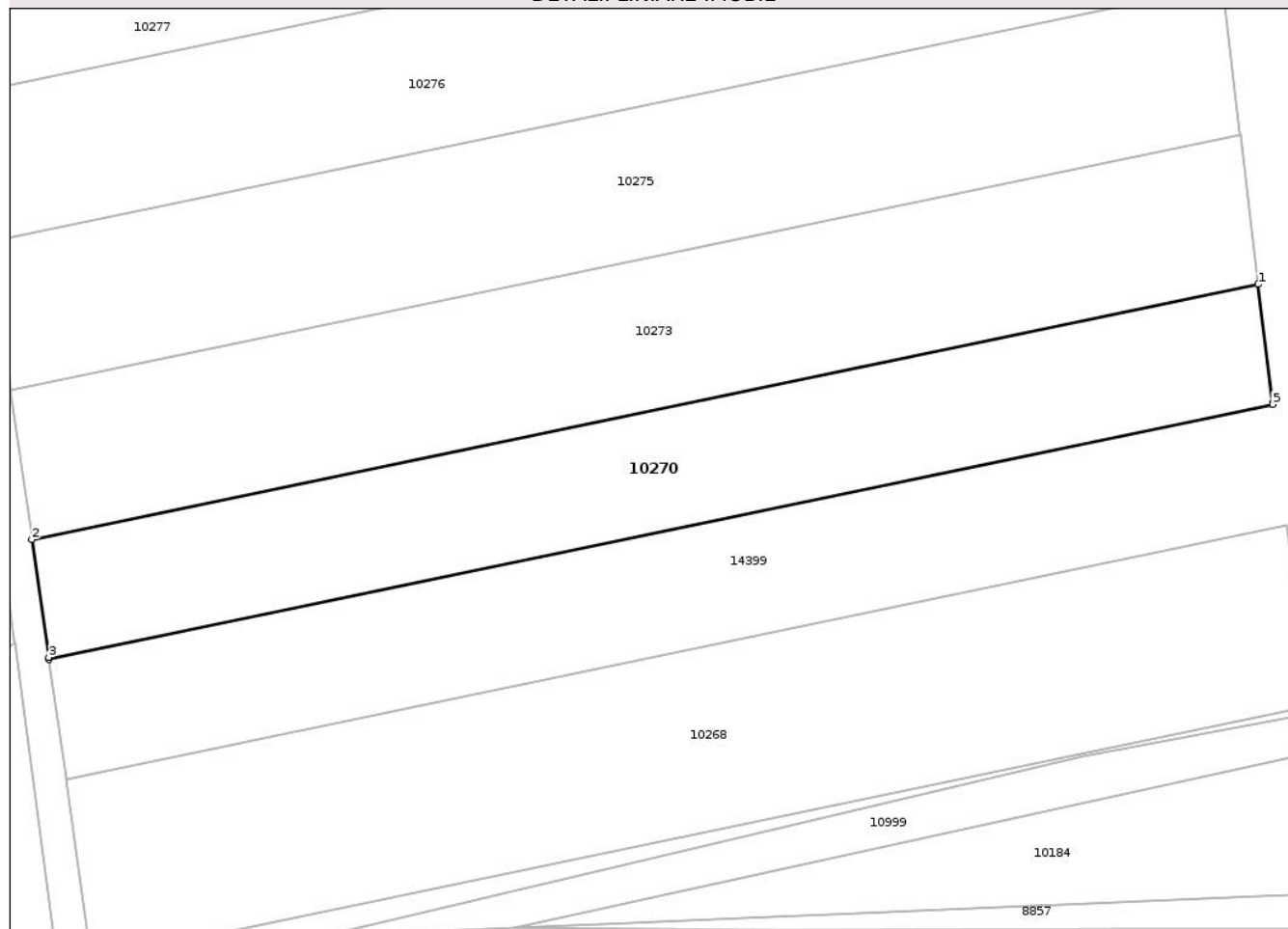
Anexa Nr. 1 La Partea I

Teren

Nr cadastral	Suprafața (mp)*	Observații / Referințe
	2.000	

* Suprafața este determinată în planul de proiecție Stereo 70.

DETALII LINIARE IMOBIL



Date referitoare la teren

Crt	Categorie folosință	Intra vilan	Suprafața (mp)	Tarla	Parcelă	Nr. topo	Observații / Referințe
1	arabil	NU	2.000	25	99	-	

Lungime Segmente

1) Valorile lungimilor segmentelor sunt obținute din proiecție în plan.

Punct început	X / Y	Punct sfârșit	X / Y	Lungime segment (** (m)
1	404.172,145 307.096,569	2	404.030,866 307.067,181	144.303
2	404.030,866 307.067,181	3	404.032,799 307.053,639	13.679
3	404.032,799 307.053,639	4	404.032,831 307.053,418	0.223
4	404.032,831 307.053,418	5	404.173,811 307.082,744	143.998
5	404.173,811 307.082,744	6	404.173,784 307.082,965	0.223

Punct început	X / Y	Punct sfârşit	X / Y	Lungime segment (** (m)
6	404.173,784 307.082,965	1	404.172,145 307.096,569	13.702

** Lungimile segmentelor sunt determinate în planul de proiecţie Stereo 70 şi sunt rotunjite la 1 milimetru.

*** Distanţa dintre puncte este formată din segmente cumulate ce sunt mai mici decât valoarea 1 milimetru.

Neutilizabil în Circuitul Civil

**DATE DESPRE IMOBILUL NR. 10275**

Oficiul de Cadastru și Publicitate Imobiliară DOLJ
Biroul de Cadastru și Publicitate Imobiliară Craiova

A. Partea I. Descrierea imobilului

TEREN Extravilan

Adresa: Jud. Dolj, T25, P97

Nr. Crt	Nr cadastral Nr. topografic	Suprafața* (mp)	Observații / Referințe
A1		2.500	Sector cadastral:45 Teren neimprejmuit;

B. Partea II. Proprietari și acte

Inscrieri privitoare la dreptul de proprietate și alte drepturi reale	Referințe
/	
Act Administrativ nr. TDP 3202, din 13/11/2002 emis de CJSDPAT DOLJ;	
B1	A1
Intabulare, drept de PROPRIETATE, dobandit prin Reconstituire, cota actuala 1/1, cota initiala 1/1	
1) VELEANU CONSTANTIN, LIPSA CNP	
2) IVAN FLOREA, LIPSA CNP	
3) IVAN GHEORGHE, LIPSA CNP	
4) STÎNGĂ OCTAVIAN, LIPSA CNP	

C. Partea III. SARCINI .

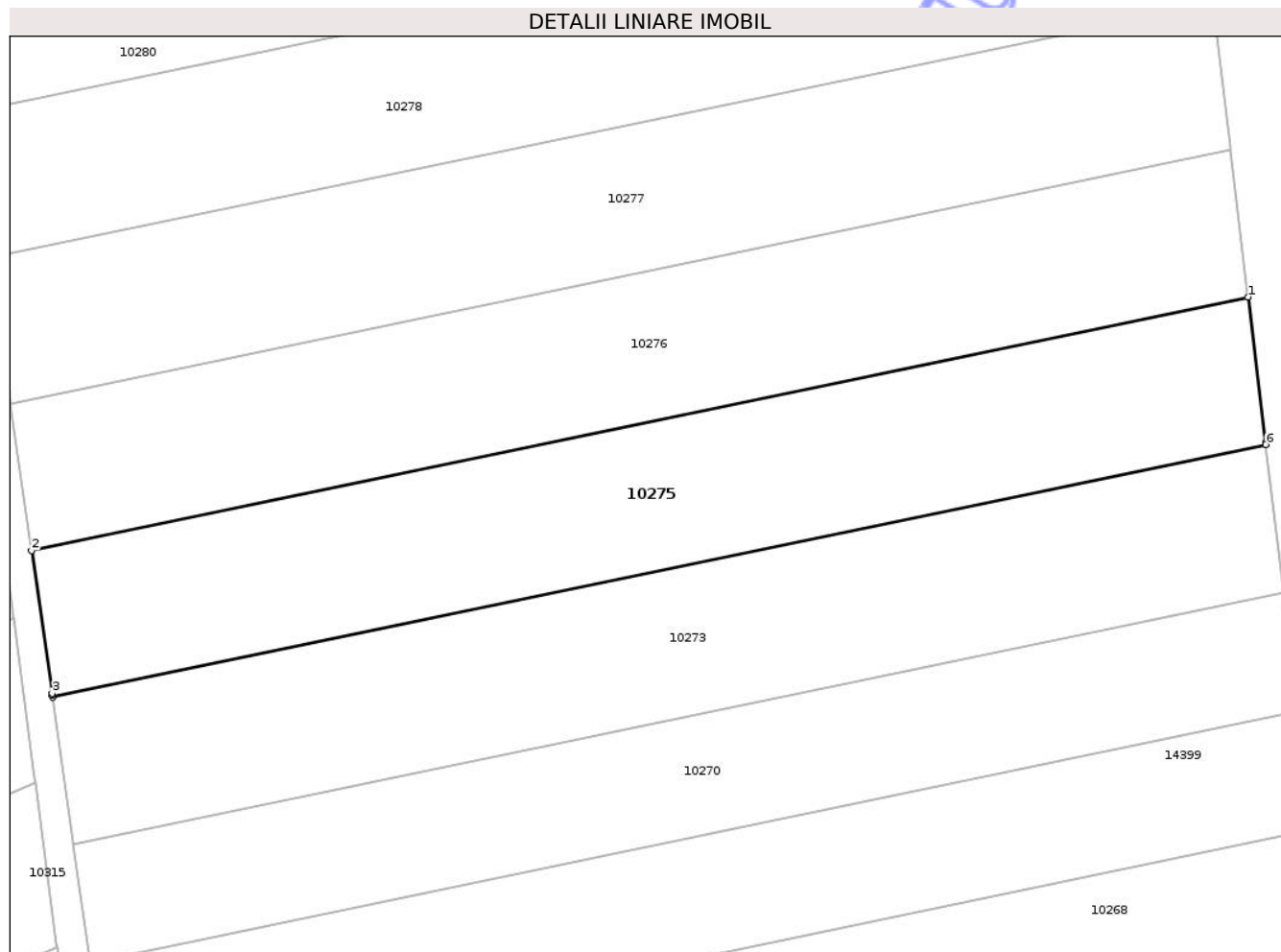
Inscrieri privind dezmembramintele dreptului de proprietate, drepturi reale de garanție și sarcini	Referințe
NU SUNT	

Anexa Nr. 1 La Partea I

Teren

Nr cadastral	Suprafața (mp)*	Observații / Referințe
	2.500	

* Suprafața este determinată în planul de proiecție Stereo 70.



Date referitoare la teren

Crt	Categorie folosință	Intra vilan	Suprafața (mp)	Tarla	Parcelă	Nr. topo	Observații / Referințe
1	arabil	NU	2.500	25	97	-	

Lungime Segmente

1) Valorile lungimilor segmentelor sunt obținute din proiecție în plan.

Punct început	X / Y	Punct sfârșit	X / Y	Lungime segment (** (m)
1	404.167,994 307.131,004	2	404.025,975 307.101,462	145.059
2	404.025,975 307.101,462	3	404.028,355 307.084,783	16.848
3	404.028,355 307.084,783	4	404.028,386 307.084,563	0.222
4	404.028,386 307.084,563	5	404.028,417 307.084,344	0.221
5	404.028,417 307.084,344	6	404.170,067 307.113,809	144.682

Punct început	X / Y	Punct sfârșit	X / Y	Lungime segment (** (m)
6	404.170,067 307.113,809	7	404.170,04 307.114,029	0.222
7	404.170,04 307.114,029	1	404.167,994 307.131,004	17.098

** Lungimile segmentelor sunt determinate în planul de proiecție Stereo 70 și sunt rotunjite la 1 milimetru.

*** Distanța dintre puncte este formată din segmente cumulate ce sunt mai mici decât valoarea 1 milimetru.

Neutilizabil în Circuitul Civil

**DATE DESPRE IMOBILUL NR. 10276**

Oficiul de Cadastru și Publicitate Imobiliară DOLJ
Biroul de Cadastru și Publicitate Imobiliară Craiova

A. Partea I. Descrierea imobilului

TEREN Extravilan

Nr. CF vechi:2212
Nr. cadastral vechi:2016

Adresa: Jud. Dolj, T25, P96

Nr. Crt	Nr cadastral Nr. topografic	Suprafața* (mp)	Observații / Referințe
A1	33698	2.500	Sector cadastral:45 Teren neimprejmuit;

B. Partea II. Proprietari și acte

Inscrieri privitoare la dreptul de proprietate și alte drepturi reale		Referințe
89420 / 25/11/2008		
Act Administrativ nr. 1746-46580, din 01/01/1994 emis de C J DOLJ;		
B1	Intabulare, drept de PROPRIETATE, dobandit prin Reconstituire, cota actuala 1/1, cota initiala 1/1 1) CANCU IOANA , LIPSA CNP 2) CANCU MARIN , LIPSA CNP 3) BAZAVAN ANA IOANA , LIPSA CNP	A1

C. Partea III. SARCINI .

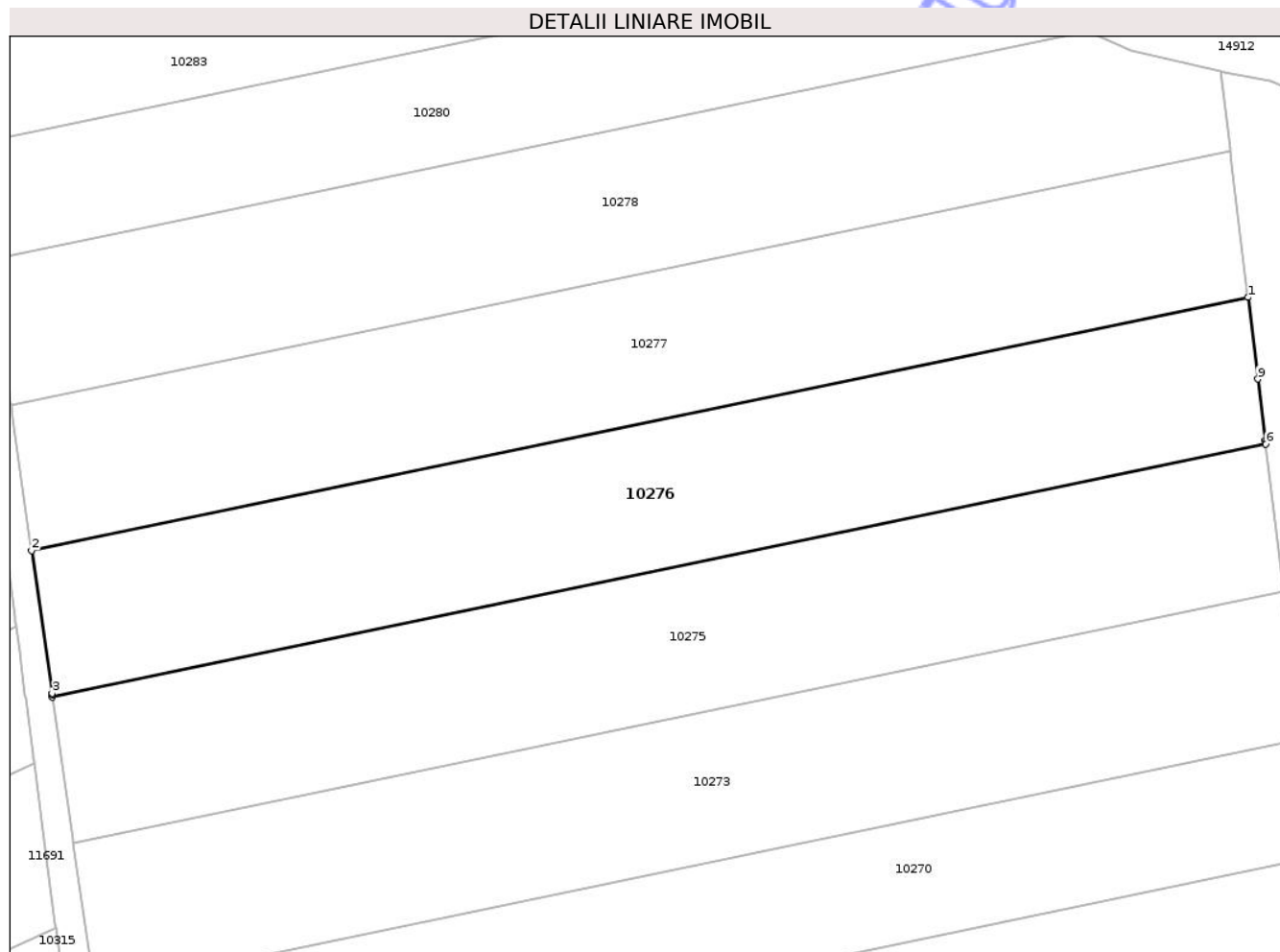
Inscrieri privind dezmembramintele dreptului de proprietate, drepturi reale de garanție și sarcini	Referințe
NU SUNT	

Anexa Nr. 1 La Partea I

Teren

Nr cadastral	Suprafața (mp)*	Observații / Referințe
33698	2.500	

* Suprafața este determinată în planul de proiecție Stereo 70.



Date referitoare la teren

Crt	Categorie folosință	Intra vilan	Suprafața (mp)	Tarla	Parcelă	Nr. topo	Observații / Referințe
1	arabil	NU	2.500	25	96	-	

Lungime Segmente

1) Valorile lungimilor segmentelor sunt obținute din proiecție în plan.

Punct început	X / Y	Punct sfârșit	X / Y	Lungime segment (** (m)
1	404.165,927 307.148,155	2	404.023,539 307.118,536	145.436
2	404.023,539 307.118,536	3	404.025,919 307.101,855	16.85
3	404.025,919 307.101,855	4	404.025,944 307.101,681	0.176
4	404.025,944 307.101,681	5	404.025,975 307.101,462	0.221
5	404.025,975 307.101,462	6	404.167,994 307.131,004	145.059

Punct început	X / Y	Punct sfârșit	X / Y	Lungime segment (** (m)
6	404.167,994 307.131,004	7	404.167,968 307.131,224	0.222
7	404.167,968 307.131,224	8	404.167,947 307.131,399	0.176
8	404.167,947 307.131,399	9	404.167,078 307.138,611	7.264
9	404.167,078 307.138,611	1	404.165,927 307.148,155	9.613

** Lungimile segmentelor sunt determinate în planul de proiecție Stereo 70 și sunt rotunjite la 1 milimetru.

*** Distanța dintre puncte este formată din segmente cumulate ce sunt mai mici decât valoarea 1 milimetru.

Neutilizabil în Circuitul Civil

**DATE DESPRE IMOBILUL NR. 10277**

Oficiul de Cadastru și Publicitate Imobiliară DOLJ
Biroul de Cadastru și Publicitate Imobiliară Craiova

A. Partea I. Descrierea imobilului

TEREN Extravilan

Adresa: Jud. Dolj, T25, P95

Nr. Crt	Nr cadastral Nr. topografic	Suprafața* (mp)	Observații / Referințe
A1	39209	2.500	Sector cadastral:45 Teren neimprejmuit;

B. Partea II. Proprietari și acte

Inscrieri privitoare la dreptul de proprietate și alte drepturi reale		Referințe
73343 / 02/04/2024		
Act Administrativ nr. TDP nr. 494-48421, din 08/07/1993 emis de COMISIA JUDETEANA DOLJ (TDP nr. 494-48421);		
B1	Intabulare, drept de PROPRIETATE, dobandit prin Reconstituire, cota actuala 1/1, cota initiala 1/1 1) CIUCĂ ILIE	A1

C. Partea III. SARCINI .

Inscrieri privind dezmembramintele dreptului de proprietate, drepturi reale de garanție și sarcini	Referințe
NU SUNT	

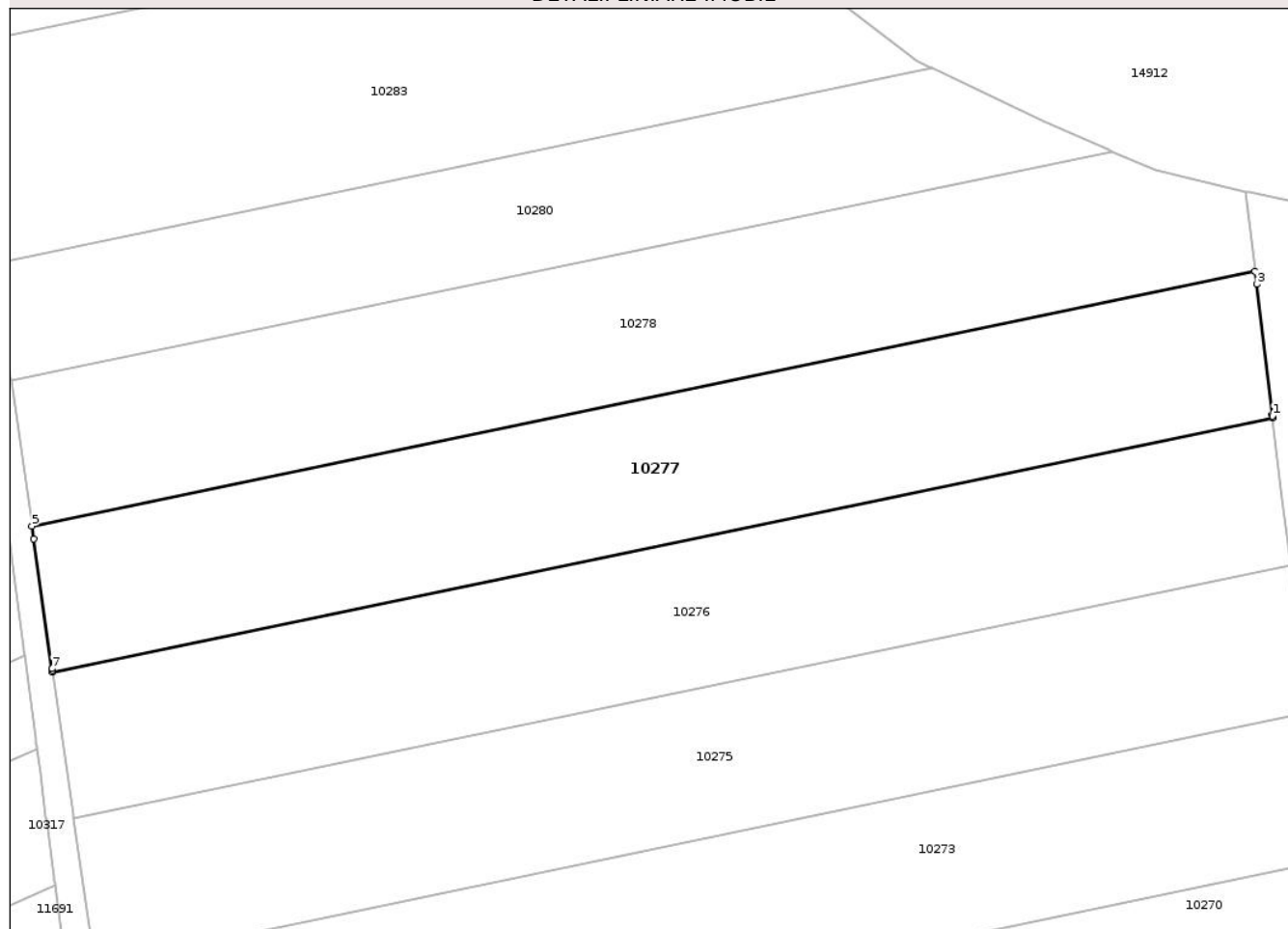
Anexa Nr. 1 La Partea I

Teren

Nr cadastral	Suprafața (mp)*	Observații / Referințe
39209	2.500	

* Suprafața este determinată în planul de proiecție Stereo 70.

DETALII LINIARE IMOBIL



Date referitoare la teren

Crt	Categorie folosință	Intra vilan	Suprafața (mp)	Tarla	Parcelă	Nr. topo	Observații / Referințe
1	arabil	NU	2.500	25	95	-	

Lungime Segmente

1) Valorile lungimilor segmentelor sunt obținute din proiecție în plan.

Punct început	X / Y	Punct sfârșit	X / Y	Lungime segment (** (m)
1	404.165,901 307.148,374	2	404.165,88 307.148,548	0.175
2	404.165,88 307.148,548	3	404.164,05 307.163,759	15.321
3	404.164,05 307.163,759	4	404.163,868 307.165,261	1.513
4	404.163,868 307.165,261	5	404.021,108 307.135,565	145.816
5	404.021,108 307.135,565	6	404.021,322 307.134,07	1.51

Punct început	X / Y	Punct sfârşit	X / Y	Lungime segment (** (m)
6	404.021,322 307.134,07	7	404.023,483 307.118,928	15.295
7	404.023,483 307.118,928	8	404.023,508 307.118,754	0.176
8	404.023,508 307.118,754	9	404.023,539 307.118,536	0.22
9	404.023,539 307.118,536	10	404.165,927 307.148,155	145.436
10	404.165,927 307.148,155	1	404.165,901 307.148,374	0.221

** Lungimile segmentelor sunt determinate în planul de proiecţie Stereo 70 şi sunt rotunjite la 1 milimetru.

*** Distanţa dintre puncte este formată din segmente cumulate ce sunt mai mici decât valoarea 1 milimetru.

Neutilizabil în Circuitul Civil

**DATE DESPRE IMOBILUL NR. 10278**

Oficiul de Cadastru și Publicitate Imobiliară DOLJ
Biroul de Cadastru și Publicitate Imobiliară Craiova

A. Partea I. Descrierea imobilului

TEREN Extravilan

Adresa: Jud. Dolj, T25, P94

Nr. Crt	Nr cadastral Nr. topografic	Suprafața* (mp)	Observații / Referințe
A1		2.433	Sector cadastral:45 Teren neimprejmuit; Diferenta de suprafata de 67 mp in coridorul de expropriere cu NC 38532

B. Partea II. Proprietari și acte

Inscrieri privitoare la dreptul de proprietate și alte drepturi reale		Referințe
/		
Act Administrativ nr. TDP 2677-45363, din 21/01/1997 emis de CJSDPAT DOLJ;		
B1	Intabulare, drept de PROPRIETATE, dobandit prin Reconstituire, cota actuala 1/1, cota initiala 1/1 1) CREȚU GHEORGHE, LIPSA CNP	A1

C. Partea III. SARCINI .

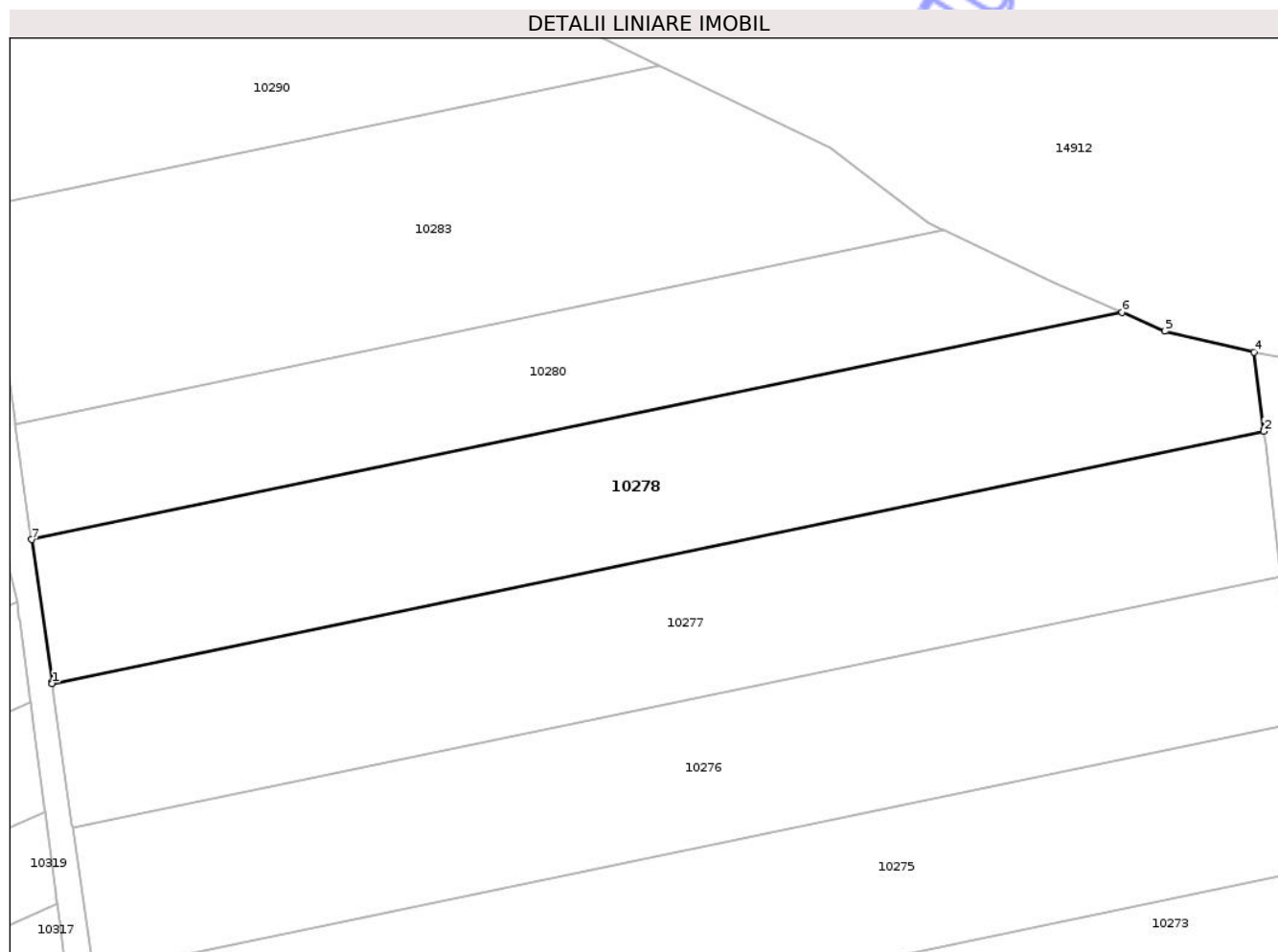
Inscrieri privind dezmembramintele dreptului de proprietate, drepturi reale de garanție și sarcini	Referințe
NU SUNT	

Anexa Nr. 1 La Partea I

Teren

Nr cadastral	Suprafața (mp)*	Observații / Referințe
	2.433	Diferenta de suprafata de 67 mp in coridorul de expropriere cu NC 38532

* Suprafața este determinată în planul de proiecție Stereo 70.



Date referitoare la teren

Crt	Categorie folosință	Intra vilan	Suprafața (mp)	Tarla	Parcelă	Nr. topo	Observații / Referințe
1	arabil	NU	2.433	25	94	-	

Lungime Segmente

1) Valorile lungimilor segmentelor sunt obținute din proiecție în plan.

Punct început	X / Y	Punct sfârșit	X / Y	Lungime segment (** (m)
1	404.021,108 307.135,565	2	404.163,868 307.165,261	145.816
2	404.163,868 307.165,261	3	404.163,842 307.165,48	0.221
3	404.163,842 307.165,48	4	404.162,747 307.174,576	9.162
4	404.162,747 307.174,576	5	404.152,24 307.177,05	10.794
5	404.152,24 307.177,05	6	404.147,195 307.179,256	5.506

Punct început	X / Y	Punct sfârșit	X / Y	Lungime segment (** (m)
6	404.147,195 307.179,256	7	404.018,689 307.152,524	131.257
7	404.018,689 307.152,524	8	404.021,077 307.135,782	16.911
8	404.021,077 307.135,782	1	404.021,108 307.135,565	0.219

** Lungimile segmentelor sunt determinate în planul de proiecție Stereo 70 și sunt rotunjite la 1 milimetru.

*** Distanța dintre puncte este formată din segmente cumulate ce sunt mai mici decât valoarea 1 milimetru.

Neutilizabil în Circuitul Civil

**DATE DESPRE IMOBILUL NR. 10280**

Oficiul de Cadastru și Publicitate Imobiliară DOLJ
Biroul de Cadastru și Publicitate Imobiliară Craiova

A. Partea I. Descrierea imobilului

TEREN Extravilan

Adresa: Jud. Dolj, T25, P93

Nr. Crt	Nr cadastral Nr. topografic	Suprafața* (mp)	Observații / Referințe
A1		1.667	Sector cadastral:45 Teren neimprejmuit; Diferenta de suprafata de 349 mp in coridorul de expropriere cu NC 38532

B. Partea II. Proprietari și acte

Inscrieri privitoare la dreptul de proprietate și alte drepturi reale		Referințe
/		
Act Administrativ nr. TDP 2456-44718, din 14/12/1996 emis de CJSDPAT DOLJ;		
B1	Intabulare, drept de PROPRIETATE, dobandit prin Reconstituire, cota actuala 1/1, cota initiala 1/1 1) VLAD STAN, LIPSA CNP	A1

C. Partea III. SARCINI .

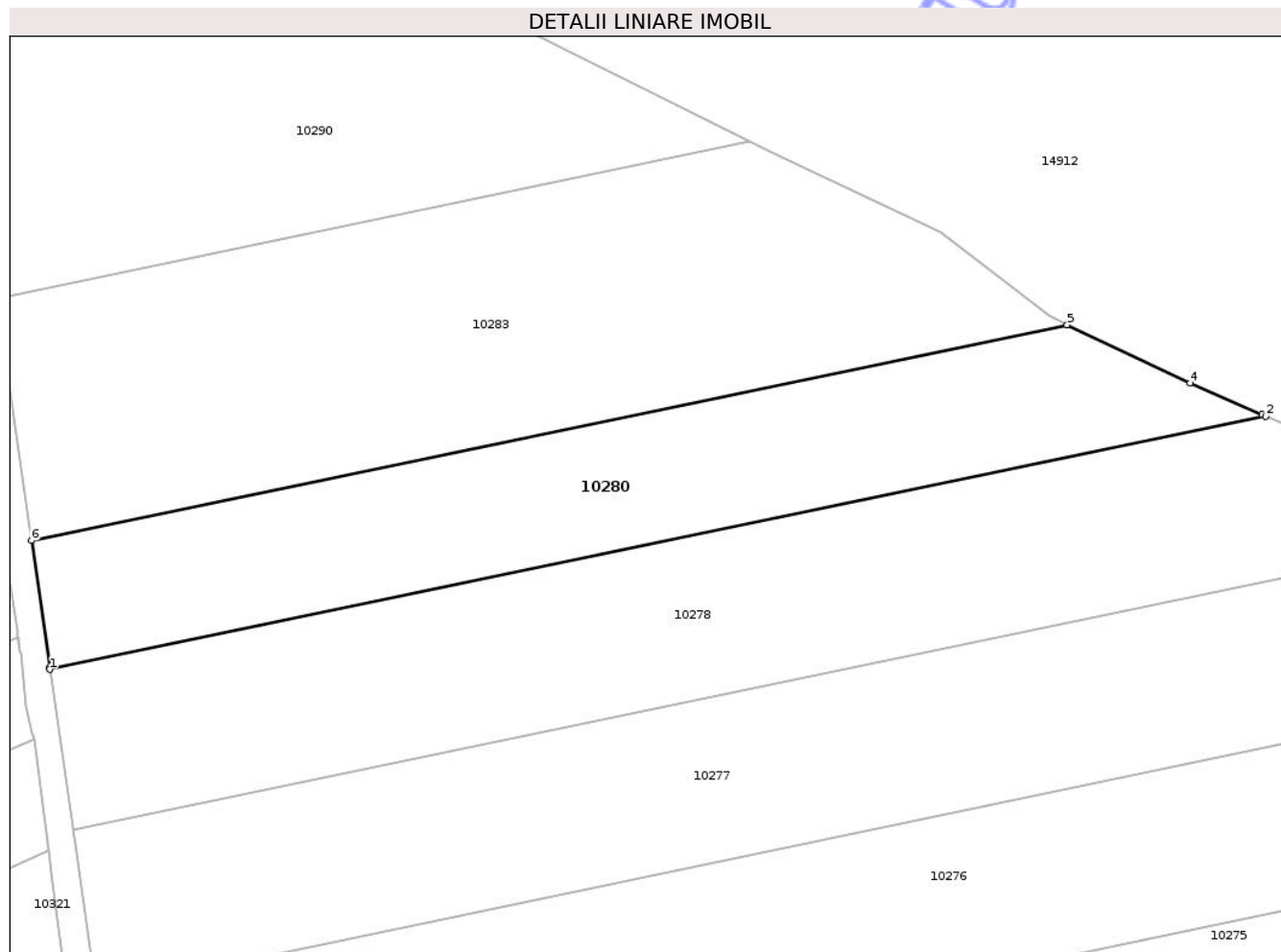
Inscrieri privind dezmembramintele dreptului de proprietate, drepturi reale de garanție și sarcini	Referințe
NU SUNT	

Anexa Nr. 1 La Partea I

Teren

Nr cadastral	Suprafața (mp)*	Observații / Referințe
	1.667	Diferenta de suprafata de 349 mp in coridorul de expropriere cu NC 38532

* Suprafața este determinată în planul de proiecție Stereo 70.



Date referitoare la teren

Crt	Categorie folosință	Intra vilan	Suprafața (mp)	Tarla	Parcelă	Nr. topo	Observații / Referințe
1	arabil	NU	1.667	25	93	-	

Lungime Segmente

1) Valorile lungimilor segmentelor sunt obținute din proiecție în plan.

Punct început	X / Y	Punct sfârșit	X / Y	Lungime segment (** (m)
1	404.018,689 307.152,524	2	404.147,195 307.179,256	131.257
2	404.147,195 307.179,256	3	404.146,807 307.179,425	0.423
3	404.146,807 307.179,425	4	404.139,189 307.182,755	8.314
4	404.139,189 307.182,755	5	404.126,209 307.188,917	14.368
5	404.126,209 307.188,917	6	404.016,745 307.166,146	111.807

Punct început	X / Y	Punct sfârșit	X / Y	Lungime segment (** (m)
6	404.016,745 307.166,146	7	404.018,654 307.152,767	13.515
7	404.018,654 307.152,767	1	404.018,689 307.152,524	0.246

** Lungimile segmentelor sunt determinate în planul de proiecție Stereo 70 și sunt rotunjite la 1 milimetru.

*** Distanța dintre puncte este formată din segmente cumulate ce sunt mai mici decât valoarea 1 milimetru.

Neutilizabil în Circuitul Civil

**DATE DESPRE IMOBILUL NR. 10283**

Oficiul de Cadastru și Publicitate Imobiliară DOLJ
Biroul de Cadastru și Publicitate Imobiliară Craiova

A. Partea I. Descrierea imobilului

TEREN Extravilan

Adresa: Jud. Dolj, T25, P92

Nr. Crt	Nr cadastral Nr. topografic	Suprafața* (mp)	Observații / Referințe
A1	33012	2.519	Sector cadastral:45 Teren neimprejmuit; Diferenta de suprafata de 1281 mp in coridorul de expropriere cu NC 38532

B. Partea II. Proprietari și acte

Inscrieri privitoare la dreptul de proprietate și alte drepturi reale		Referințe
107453 / 19/08/2016		
Act Notarial nr. CVC aut nr 991, din 26/10/2004 emis de B.N.P. Marinescu Maria Daniela - Craiova;		
B1	Intabulare, drept de PROPRIETATE, dobandit prin Conventie, cota actuala 1/1, cota initiala 1/1 1) OANĂ ALIN-MARIUS	A1

C. Partea III. SARCINI .

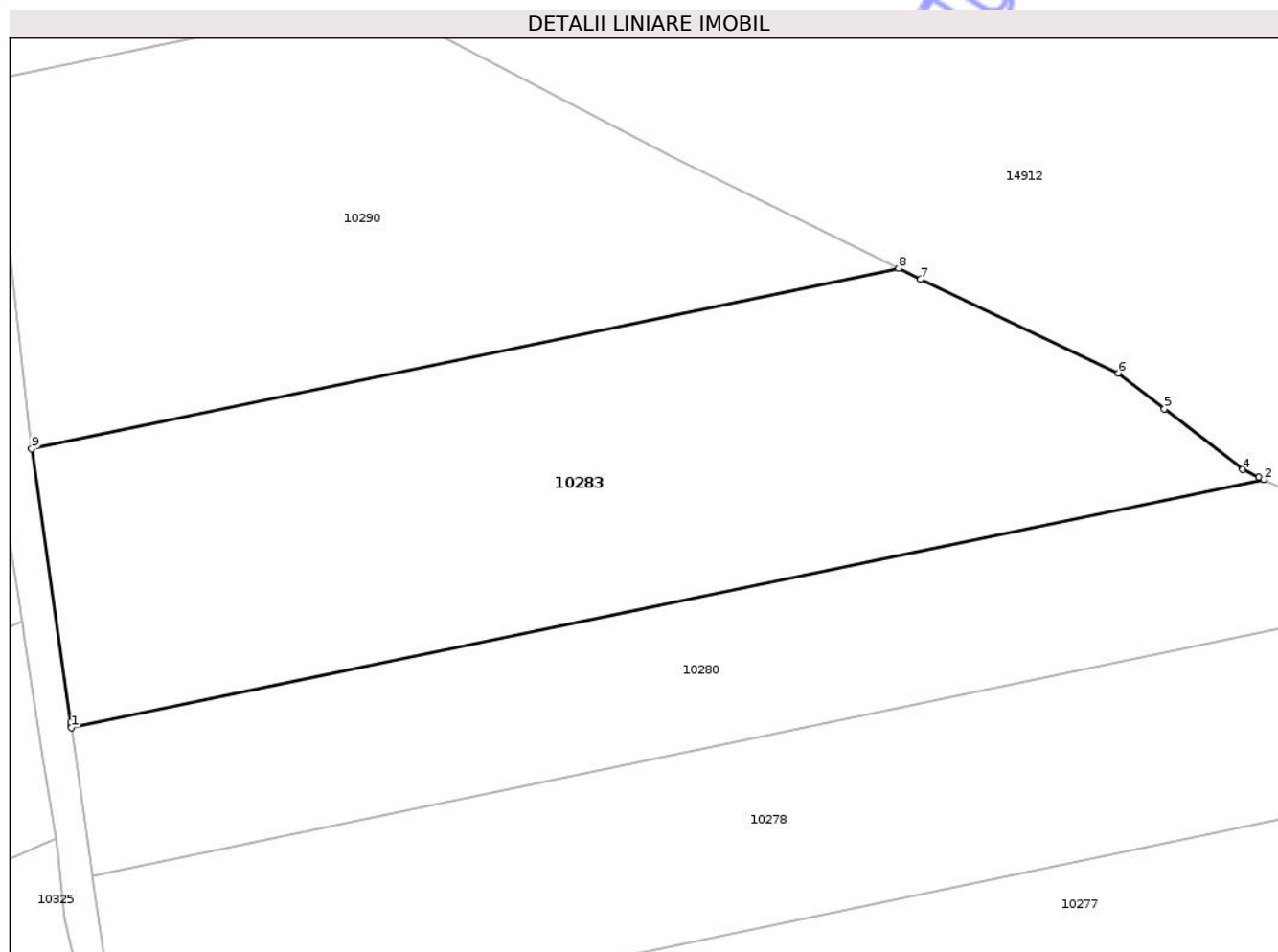
Inscrieri privind dezmembramintele dreptului de proprietate, drepturi reale de garanție și sarcini	Referințe
NU SUNT	

Anexa Nr. 1 La Partea I

Teren

Nr cadastral	Suprafața (mp)*	Observații / Referințe
33012	2.519	Diferența de suprafața de 1281 mp în coridorul de expropriere cu NC 38532

* Suprafața este determinată în planul de proiecție Stereo 70.



Date referitoare la teren

Crt	Categorie folosință	Intra vilan	Suprafața (mp)	Tarla	Parcelă	Nr. topo	Observații / Referințe
1	arabil	NU	2.519	25	92	-	

Lungime Segmente

1) Valorile lungimilor segmentelor sunt obținute din proiecție în plan.

Punct început	X / Y	Punct sfârșit	X / Y	Lungime segment (** (m)
1	404.016,745 307.166,146	2	404.126,209 307.188,917	111.807
2	404.126,209 307.188,917	3	404.125,778 307.189,121	0.477
3	404.125,778 307.189,121	4	404.124,294 307.189,825	1.643
4	404.124,294 307.189,825	5	404.117,093 307.195,38	9.095
5	404.117,093 307.195,38	6	404.112,848 307.198,655	5.361

Punct început	X / Y	Punct sfârşit	X / Y	Lungime segment (** (m)
6	404.112,848 307.198,655	7	404.094,718 307.207,27	20.073
7	404.094,718 307.207,27	8	404.092,694 307.208,272	2.258
8	404.092,694 307.208,272	9	404.013,096 307.191,715	81.302
9	404.013,096 307.191,715	10	404.016,679 307.166,606	25.363
10	404.016,679 307.166,606	11	404.016,704 307.166,432	0.176
11	404.016,704 307.166,432	1	404.016,745 307.166,146	0.289

** Lungimile segmentelor sunt determinate în planul de proiecţie Stereo 70 şi sunt rotunjite la 1 milimetru.

*** Distanţa dintre puncte este formată din segmente cumulate ce sunt mai mici decât valoarea 1 milimetru.

Neutilizabil în Circuitul Civil

**DATE DESPRE IMOBILUL NR. 10290**

Oficiul de Cadastru și Publicitate Imobiliară DOLJ
Biroul de Cadastru și Publicitate Imobiliară Craiova

A. Partea I. Descrierea imobilului

TEREN Extravilan

Adresa: Jud. Dolj, T25, P91

Nr. Crt	Nr cadastral Nr. topografic	Suprafața* (mp)	Observații / Referințe
A1		1.980	Sector cadastral:45 Teren neimprejmuit; Diferenta de suprafata de 3020 se regaseste astfel: 2203 mp in coridorul de expropriere cu NC 38532 si 817 mp la ID-ul 10263

B. Partea II. Proprietari și acte

Inscrieri privitoare la dreptul de proprietate și alte drepturi reale		Referințe
/		
Act Administrativ nr. TDP 1735-45680, din 27/10/1994 emis de CJSDPAT DOLJ;		
B1	Intabulare, drept de PROPRIETATE, dobandit prin Reconstituire, cota actuala 1/1, cota initiala 1/1 1) OANA FLORICA, LIPSA CNP	A1

C. Partea III. SARCINI .

Inscrieri privind dezmembramintele dreptului de proprietate, drepturi reale de garanție și sarcini	Referințe
NU SUNT	

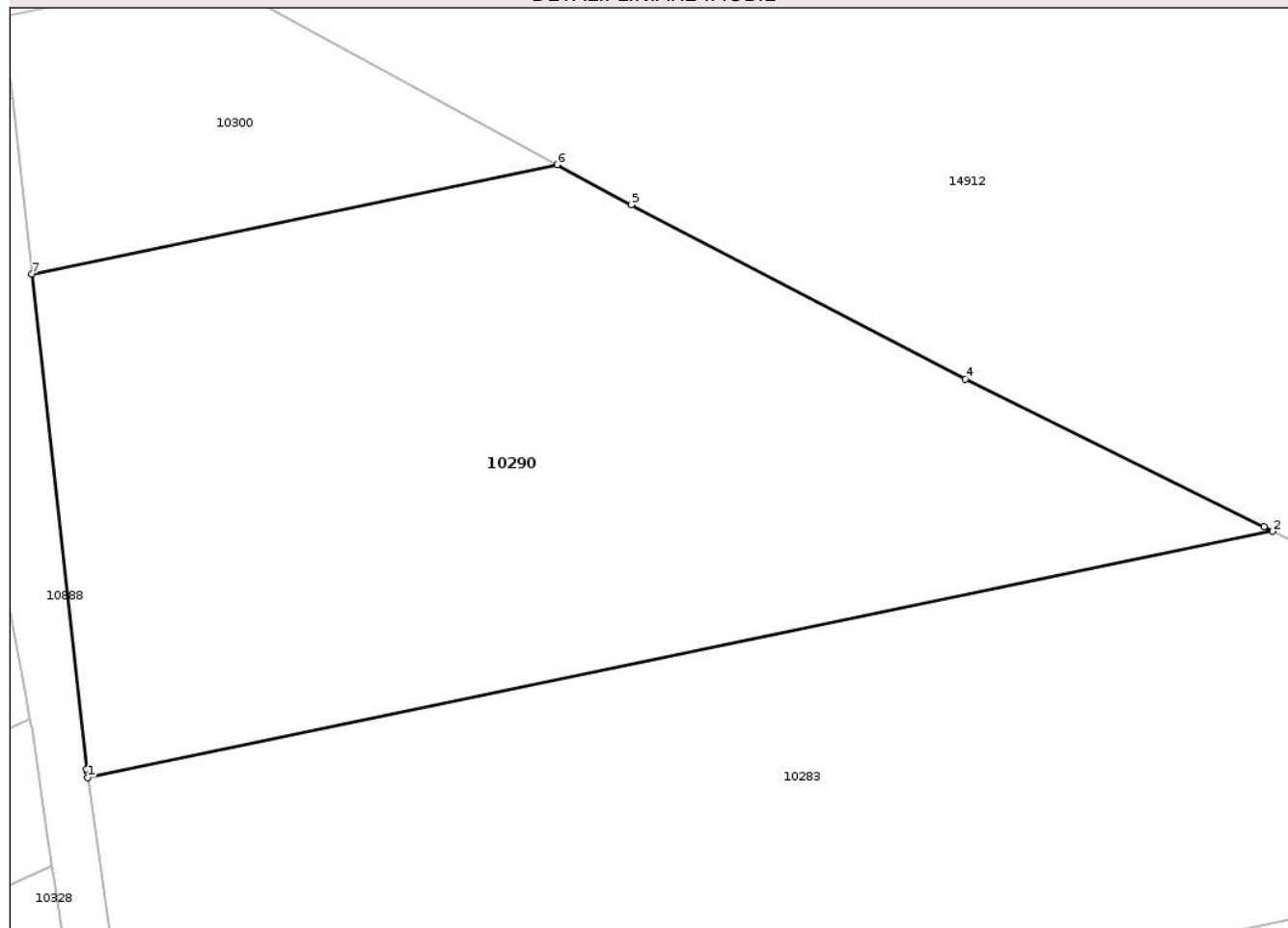
Anexa Nr. 1 La Partea I

Teren

Nr cadastral	Suprafața (mp)*	Observații / Referințe
	1.980	Diferența de suprafața de 3020 se regăsește astfel: 2203 mp în coridorul de expropriere cu NC 38532 și 817 mp la ID-ul 10263

* Suprafața este determinată în planul de proiecție Stereo 70.

DETALII LINIARE IMOBIL



Date referitoare la teren

Crt	Categorie folosință	Intra vilan	Suprafața (mp)	Tarla	Parcelă	Nr. topo	Observații / Referințe
1	arabil	NU	1.980	25	91	-	

Lungime Segmente

1) Valorile lungimilor segmentelor sunt obținute din proiecție în plan.

Punct început	X / Y	Punct sfârșit	X / Y	Lungime segment (** (m)
1	404.013,096 307.191,715	2	404.092,694 307.208,272	81.302
2	404.092,694 307.208,272	3	404.092,11 307.208,561	0.652
3	404.092,11 307.208,561	4	404.072,044 307.218,494	22.39
4	404.072,044 307.218,494	5	404.049,608 307.230,211	25.311
5	404.049,608 307.230,211	6	404.044,629 307.232,909	5.663

Punct început	X / Y	Punct sfârșit	X / Y	Lungime segment (** (m)
6	404.044,629 307.232,909	7	404.009,342 307.225,568	36.043
7	404.009,342 307.225,568	8	404.013,014 307.192,287	33.483
8	404.013,014 307.192,287	9	404.013,039 307.192,113	0.176
9	404.013,039 307.192,113	1	404.013,096 307.191,715	0.402

** Lungimile segmentelor sunt determinate în planul de proiecție Stereo 70 și sunt rotunjite la 1 milimetru.

*** Distanța dintre puncte este formată din segmente cumulate ce sunt mai mici decât valoarea 1 milimetru.

Neutilizabil în Circuitul Civil

**DATE DESPRE IMOBILUL NR. 10300**

Oficiul de Cadastru și Publicitate Imobiliară DOLJ
Biroul de Cadastru și Publicitate Imobiliară Craiova

A. Partea I. Descrierea imobilului

TEREN Extravilan

Adresa: Jud. Dolj, T25, P90

Nr. Crt	Nr cadastral Nr. topografic	Suprafața* (mp)	Observații / Referințe
A1		433	Sector cadastral:45 Teren neimprejmuit; Diferenta de suprafata de 2067 se regasese astfel: 1021 mp in coridorul de expropriere cu NC 38532 si 1046 mp la ID-ul 10265

B. Partea II. Proprietari și acte

Inscrieri privitoare la dreptul de proprietate și alte drepturi reale	Referințe
/	
Act Administrativ nr. TDP 1622 58812, din 07/09/1994 emis de CJSDPAT DOLJ;	
B1	A1
Intabulare, drept de PROPRIETATE, dobandit prin Reconstituire, cota actuala 1/1, cota initiala 1/1	
1) CRAIOVEANU CONSTANTIN, LIPSA CNP	

C. Partea III. SARCINI .

Inscrieri privind dezmembramintele dreptului de proprietate, drepturi reale de garanție și sarcini	Referințe
NU SUNT	

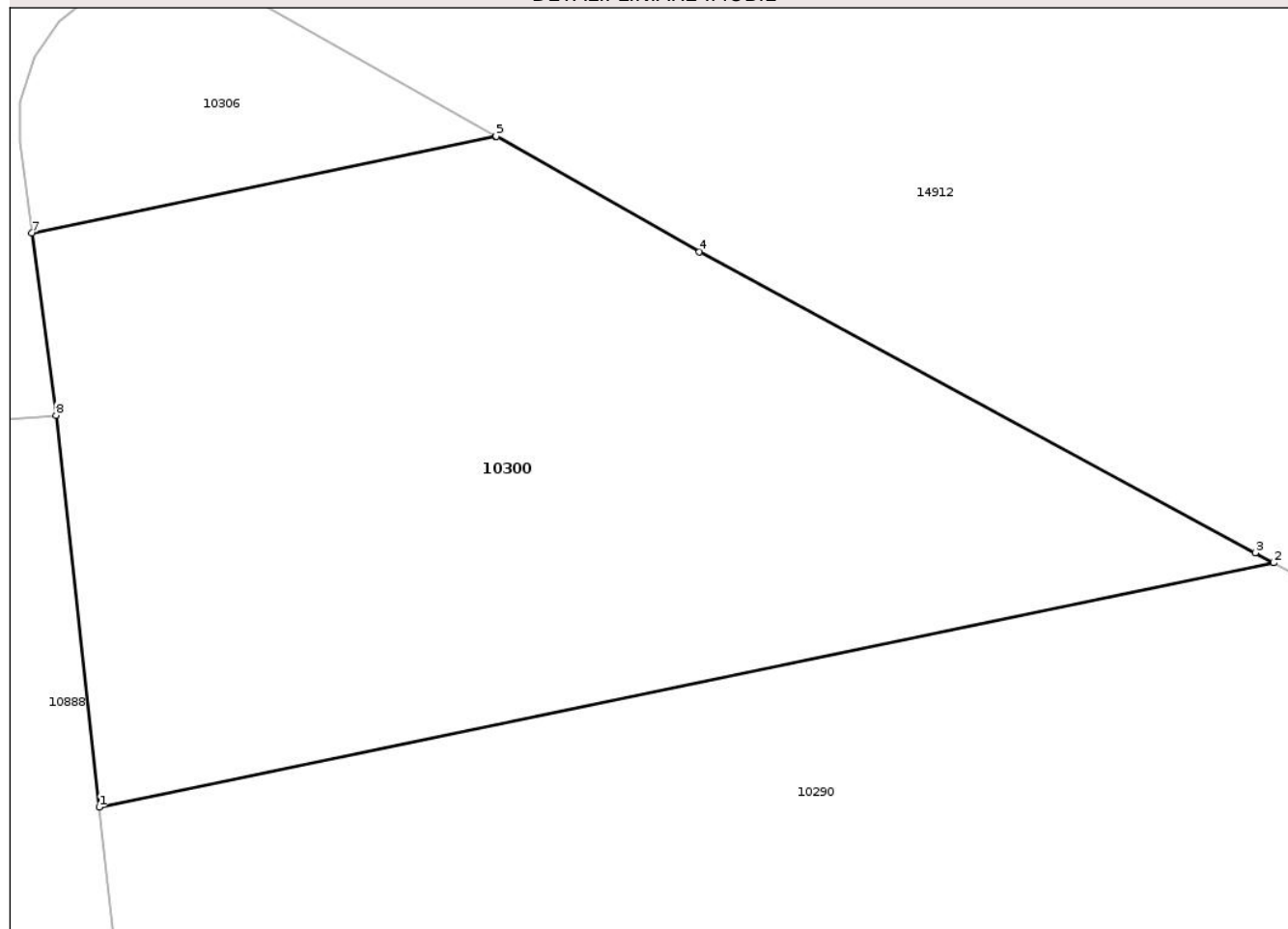
Anexa Nr. 1 La Partea I

Teren

Nr cadastral	Suprafața (mp)*	Observații / Referințe
	433	Diferența de suprafață de 2067 se regăsește astfel: 1021 mp în coridorul de expropriere cu NC 38532 și 1046 mp la ID-ul 10265

* Suprafața este determinată în planul de proiecție Stereo 70.

DETALII LINIARE IMOBIL



Date referitoare la teren

Crt	Categorie folosință	Intra vilan	Suprafața (mp)	Tarla	Parcelă	Nr. topo	Observații / Referințe
1	arabil	NU	433	25	90	-	

Lungime Segmente

1) Valorile lungimilor segmentelor sunt obținute din proiecție în plan.

Punct început	X / Y	Punct sfârșit	X / Y	Lungime segment (** (m)
1	404.009,342 307.225,568	2	404.044,629 307.232,909	36.043
2	404.044,629 307.232,909	3	404.044,077 307.233,208	0.628
3	404.044,077 307.233,208	4	404.027,381 307.242,255	18.99
4	404.027,381 307.242,255	5	404.021,267 307.245,716	7.026
5	404.021,267 307.245,716	6	404.021,26 307.245,72	0.008

Punct început	X / Y	Punct sfârșit	X / Y	Lungime segment (** (m)
6	404.021,26 307.245,72	7	404.007,322 307.242,821	14.236
7	404.007,322 307.242,821	8	404.008,044 307.237,335	5.533
8	404.008,044 307.237,335	1	404.009,342 307.225,568	11.838

** Lungimile segmentelor sunt determinate în planul de proiecție Stereo 70 și sunt rotunjite la 1 milimetru.

*** Distanța dintre puncte este formată din segmente cumulate ce sunt mai mici decât valoarea 1 milimetru.

Neutilizabil în Circuitul Civil

**DATE DESPRE IMOBILUL NR. 10306**

Oficiul de Cadastru și Publicitate Imobiliară DOLJ
Biroul de Cadastru și Publicitate Imobiliară Craiova

A. Partea I. Descrierea imobilului

TEREN Extravilan

Adresa: Jud. Dolj, T25, P89

Nr. Crt	Nr cadastral Nr. topografic	Suprafața* (mp)	Observații / Referințe
A1		65	Sector cadastral:45 Teren neimprejmuit; Diferenta de suprafata de 4935 se regaseste astfel: 1714 mp in coridorul de expropriere cu NC 38532 si 3221 mp la ID-ul 10272

B. Partea II. Proprietari și acte

Inscrieri privitoare la dreptul de proprietate și alte drepturi reale	Referințe
/	
Act Administrativ nr. TDP 2645-45363, din 22/01/1997 emis de CJSDPAT DOLJ;	
B1	A1
Intabulare, drept de PROPRIETATE, dobandit prin Reconstituire, cota actuala 1/1, cota initiala 1/1 1) CHISĂR ION, LIPSA CNP	

C. Partea III. SARCINI .

Inscrieri privind dezmembramintele dreptului de proprietate, drepturi reale de garanție și sarcini	Referințe
NU SUNT	

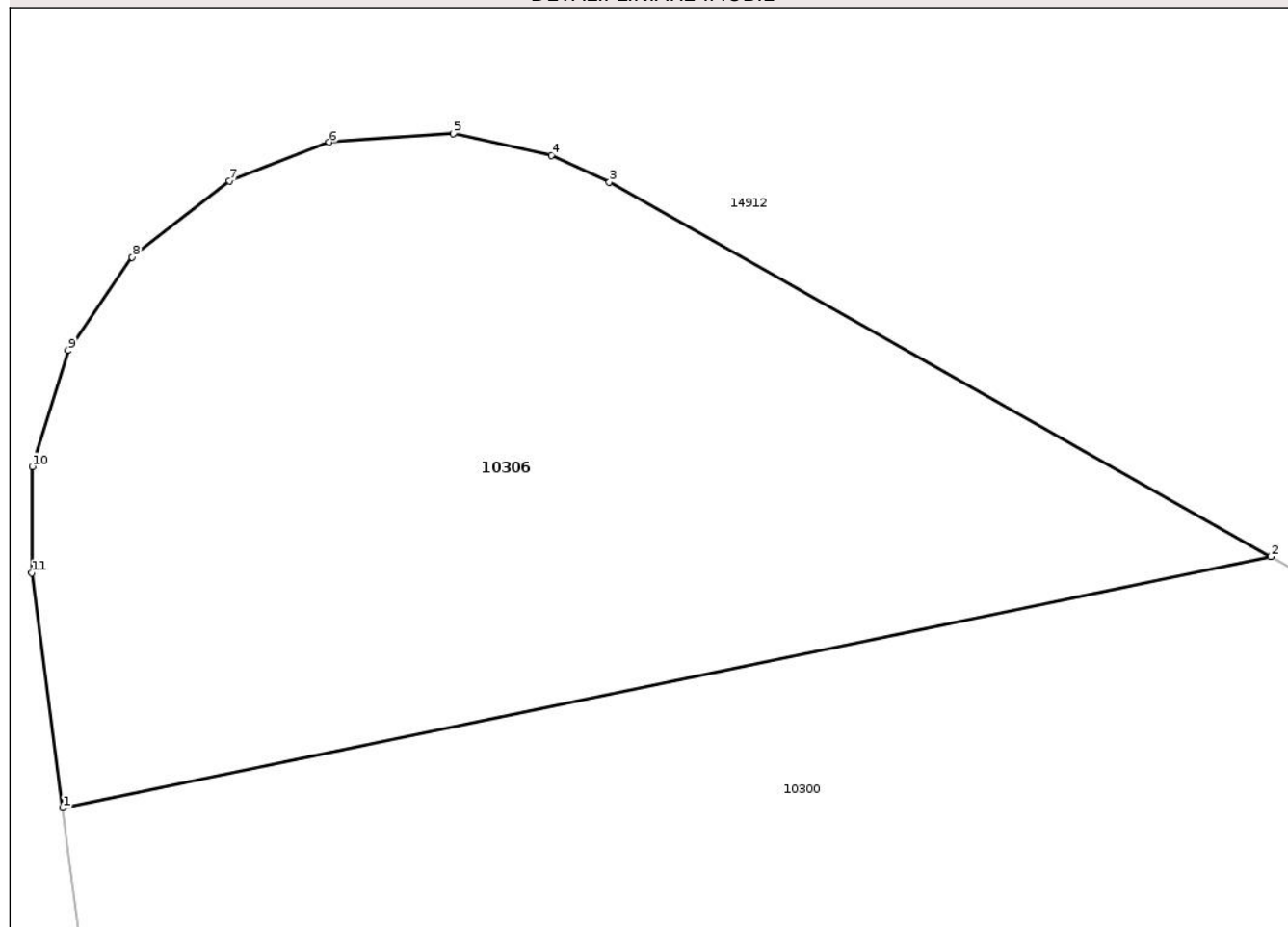
Anexa Nr. 1 La Partea I

Teren

Nr cadastral	Suprafața (mp)*	Observații / Referințe
	65	Diferența de suprafața de 4935 se regăsește astfel: 1714 mp în coridorul de expropriere cu NC 38532 și 3221 mp la ID-ul 10272

* Suprafața este determinată în planul de proiecție Stereo 70.

DETALII LINIARE IMOBIL



Date referitoare la teren

Crt	Categorie folosință	Intra vilan	Suprafața (mp)	Tarla	Parcelă	Nr. topo	Observații / Referințe
1	arabil	NU	65	25	89	-	

Lungime Segmente

1) Valorile lungimilor segmentelor sunt obținute din proiecție în plan.

Punct început	X / Y	Punct sfârșit	X / Y	Lungime segment (** (m)
1	404.007,322 307.242,821	2	404.021,26 307.245,72	14.236
2	404.021,26 307.245,72	3	404.013,63 307.250,041	8.769
3	404.013,63 307.250,041	4	404.012,959 307.250,349	0.738
4	404.012,959 307.250,349	5	404.011,827 307.250,6	1.159
5	404.011,827 307.250,6	6	404.010,397 307.250,498	1.434

Punct început	X / Y	Punct sfârșit	X / Y	Lungime segment (** (m)
6	404.010,397 307.250,498	7	404.009,247 307.250,054	1.233
7	404.009,247 307.250,054	8	404.008,124 307.249,174	1.427
8	404.008,124 307.249,174	9	404.007,387 307.248,099	1.303
9	404.007,387 307.248,099	10	404.006,973 307.246,758	1.403
10	404.006,973 307.246,758	11	404.006,966 307.245,53	1.228
11	404.006,966 307.245,53	1	404.007,322 307.242,821	2.732

** Lungimile segmentelor sunt determinate în planul de proiecție Stereo 70 și sunt rotunjite la 1 milimetru.

*** Distanța dintre puncte este formată din segmente cumulate ce sunt mai mici decât valoarea 1 milimetru.

Neutilizabil în Circuitul Civil

**DATE DESPRE IMOBILUL NR. 10312**

Oficiul de Cadastru și Publicitate Imobiliară DOLJ
Biroul de Cadastru și Publicitate Imobiliară Craiova

A. Partea I. Descrierea imobilului

TEREN Extravilan

Adresa: Jud. Dolj, T25, P146

Nr. Crt	Nr cadastral Nr. topografic	Suprafața* (mp)	Observații / Referințe
A1		1.500	Sector cadastral:45 Teren neimprejmuit;

B. Partea II. Proprietari și acte

Inscrieri privitoare la dreptul de proprietate și alte drepturi reale	Referințe
/	
Act Administrativ nr. TDP 2677-45363, din 21/01/1997 emis de CJSDPAT DOLJ;	
B1	A1
Intabulare, drept de PROPRIETATE, dobandit prin Reconstituire, cota actuala 1/1, cota initiala 1/1	
1) CREȚU GHEORGHE, LIPSA CNP	

C. Partea III. SARCINI .

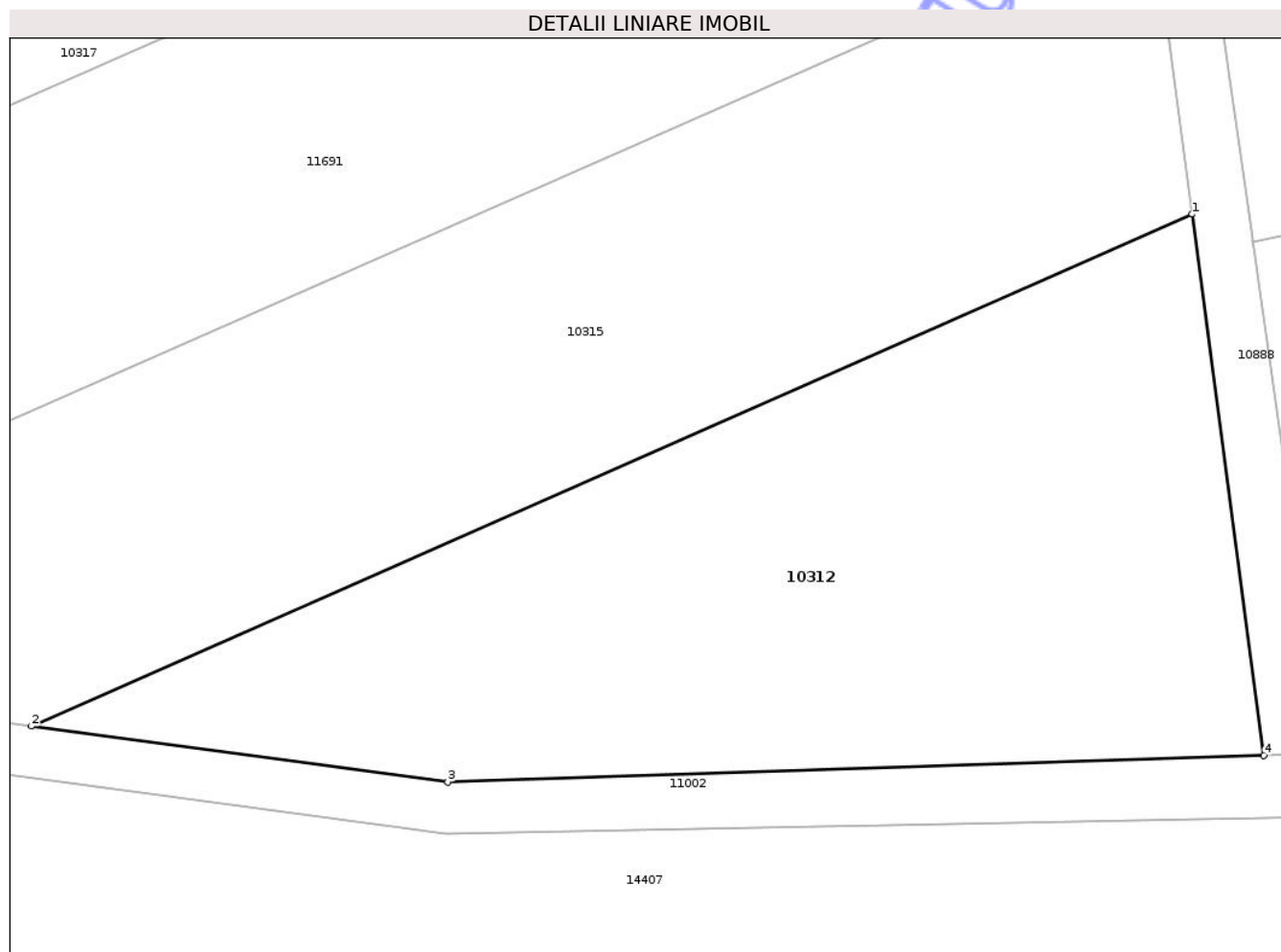
Inscrieri privind dezmembramintele dreptului de proprietate, drepturi reale de garanție și sarcini	Referințe
NU SUNT	

Anexa Nr. 1 La Partea I

Teren

Nr cadastral	Suprafața (mp)*	Observații / Referințe
	1.500	

* Suprafața este determinată în planul de proiecție Stereo 70.



Date referitoare la teren

Crt	Categorie folosință	Intra vilan	Suprafața (mp)	Tarla	Parcelă	Nr. topo	Observații / Referințe
1	arabil	NU	1.500	25	146	-	

Lungime Segmente

1) Valorile lungimilor segmentelor sunt obținute din proiecție în plan.

Punct început	X / Y	Punct sfârșit	X / Y	Lungime segment (** (m)
1	404.028,913 307.055,198	2	403.954,035 307.022,189	81.831
2	403.954,035 307.022,189	3	403.980,884 307.018,597	27.088
3	403.980,884 307.018,597	4	404.033,526 307.020,304	52.67
4	404.033,526 307.020,304	1	404.028,913 307.055,198	35.198

** Lungimile segmentelor sunt determinate în planul de proiecție Stereo 70 și sunt rotunjite la 1 milimetru.

*** Distanţa dintre puncte este formată din segmente cumulate ce sunt mai mici decât valoarea 1 milimetru.

Neutilizabil în Circuitul
Civil



DATE DESPRE IMOBILUL NR. 10315

Oficiul de Cadastru și Publicitate Imobiliară DOLJ
Biroul de Cadastru și Publicitate Imobiliară Craiova

A. Partea I. Descrierea imobilului

TEREN Extravilan

Adresa: Jud. Dolj, T25, P145

Nr. Crt	Nr cadastral Nr. topografic	Suprafața* (mp)	Observații / Referințe
A1		1.855	Sector cadastral:45 Teren neimprejmuit;

B. Partea II. Proprietari și acte

Inscrieri privitoare la dreptul de proprietate și alte drepturi reale	Referințe
/	
Act Administrativ nr. TDP 2688-45363, din 22/01/1997 emis de CJSDPAT DOLJ;	
B1	A1
Intabulare, drept de PROPRIETATE, dobandit prin Reconstituire, cota actuala 1/1, cota initiala 1/1	
1) VLAD ILIE - CIUBEICĂ, LIPSA CNP	

C. Partea III. SARCINI .

Inscrieri privind dezmembramintele dreptului de proprietate, drepturi reale de garanție și sarcini	Referințe
NU SUNT	

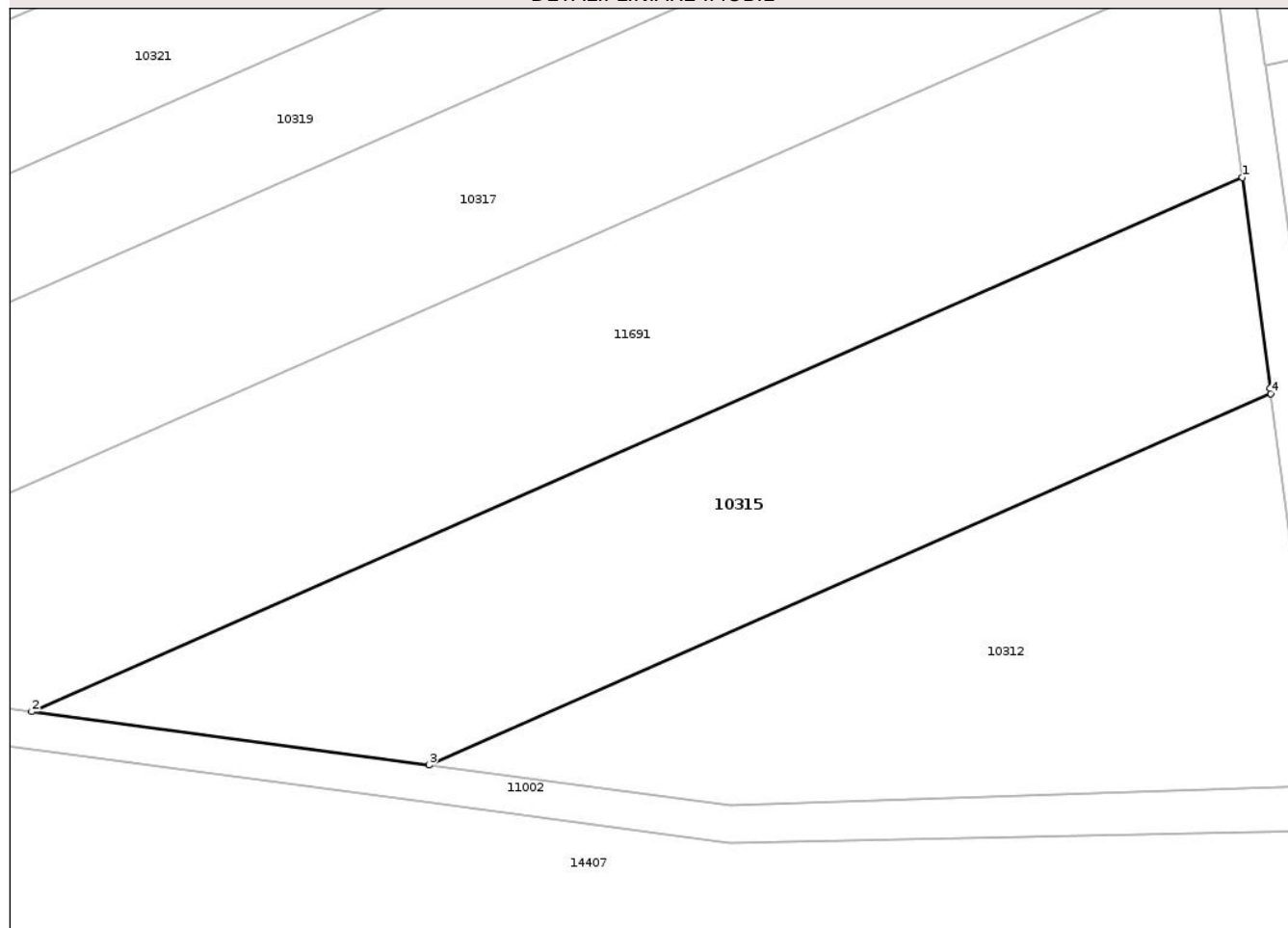
Anexa Nr. 1 La Partea I

Teren

Nr cadastral	Suprafața (mp)*	Observații / Referințe
	1.855	

* Suprafața este determinată în planul de proiecție Stereo 70.

DETALII LINIARE IMOBIL



Date referitoare la teren

Crt	Categorie folosință	Intravilan	Suprafața (mp)	Tarla	Parcelă	Nr. topo	Observații / Referințe
1	arabil	NU	1.855	25	145	-	

Lungime Segmente

1) Valorile lungimilor segmentelor sunt obținute din proiecție în plan.

Punct început	X / Y	Punct sfârșit	X / Y	Lungime segment (** (m)
1	404.026,375 307.074,399	2	403.918,673 307.026,919	117.703
2	403.918,673 307.026,919	3	403.954,035 307.022,189	35.677
3	403.954,035 307.022,189	4	404.028,913 307.055,198	81.831
4	404.028,913 307.055,198	5	404.028,852 307.055,66	0.466
5	404.028,852 307.055,66	1	404.026,375 307.074,399	18.902

** Lungimile segmentelor sunt determinate în planul de proiecție Stereo 70 și sunt rotunjite la 1 milimetru.

*** Distanța dintre puncte este formată din segmente cumulate ce sunt mai mici decât valoarea 1 milimetru.

Neutilizabil în Circuitul
Civil

**DATE DESPRE IMOBILUL NR. 10319**

Oficiul de Cadastru și Publicitate Imobiliară DOLJ
Biroul de Cadastru și Publicitate Imobiliară Craiova

A. Partea I. Descrierea imobilului

TEREN Extravilan

Adresa: Jud. Dolj, T25, P142

Nr. Crt	Nr cadastral Nr. topografic	Suprafața* (mp)	Observații / Referințe
A1		1.900	Sector cadastral:45 Teren neimprejmuit;

B. Partea II. Proprietari și acte

Inscrieri privitoare la dreptul de proprietate și alte drepturi reale	Referințe
/	
Act Administrativ nr. TDP 8669, din 22/08/2007 emis de CJSDPAT DOLJ;	
B1	A1
Intabulare, drept de PROPRIETATE, dobandit prin Reconstituire, cota actuala 1/1, cota initiala 1/1	
1) RĂDULEȚ MARIA, LIPSA CNP	

C. Partea III. SARCINI .

Inscrieri privind dezmembramintele dreptului de proprietate, drepturi reale de garanție și sarcini	Referințe
NU SUNT	

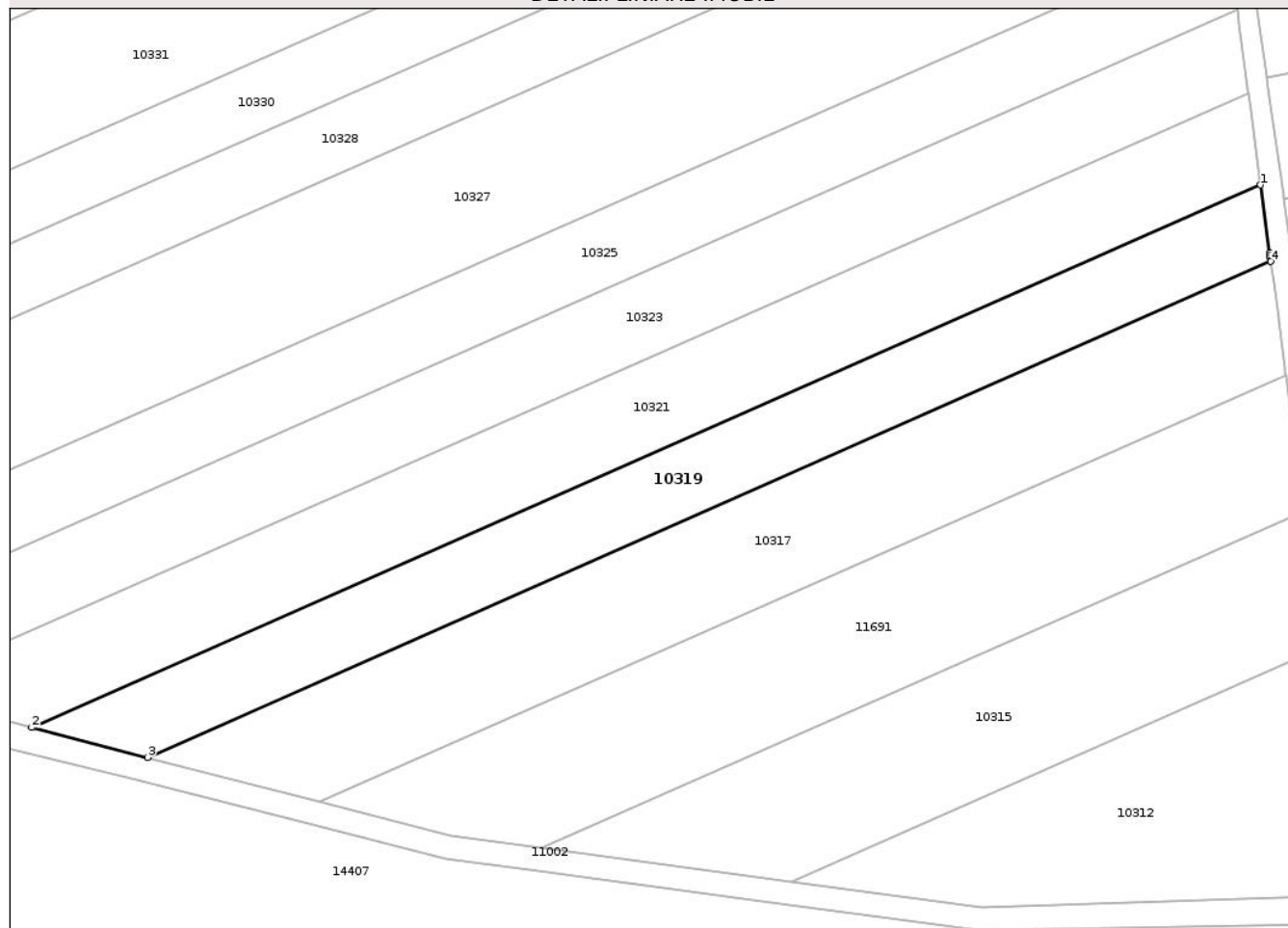
Anexa Nr. 1 La Partea I

Teren

Nr cadastral	Suprafața (mp)*	Observații / Referințe
	1.900	

* Suprafața este determinată în planul de proiecție Stereo 70.

DETALII LINIARE IMOBIL



Date referitoare la teren

Crt	Categorie folosință	Intra vilan	Suprafața (mp)	Tarla	Parcelă	Nr. topo	Observații / Referințe
1	arabil	NU	1.900	25	142	-	

Lungime Segmente

1) Valorile lungimilor segmentelor sunt obținute din proiecție în plan.

Punct început	X / Y	Punct sfârșit	X / Y	Lungime segment (** (m)
1	404.020,267 307.120,441	2	403.846,735 307.043,94	189.646
2	403.846,735 307.043,94	3	403.863,086 307.039,708	16.89
3	403.863,086 307.039,708	4	404.021,705 307.109,634	173.348
4	404.021,705 307.109,634	5	404.021,681 307.109,815	0.183
5	404.021,681 307.109,815	6	404.021,628 307.110,213	0.402

Punct început	X / Y	Punct sfârșit	X / Y	Lungime segment (** (m)
6	404.021,628 307.110,213	7	404.021,582 307.110,561	0.351
7	404.021,582 307.110,561	8	404.021,544 307.110,844	0.286
8	404.021,544 307.110,844	1	404.020,267 307.120,441	9.682

** Lungimile segmentelor sunt determinate în planul de proiecție Stereo 70 și sunt rotunjite la 1 milimetru.

*** Distanța dintre puncte este formată din segmente cumulate ce sunt mai mici decât valoarea 1 milimetru.

Neutilizabil în Circuitul Civil

**DATE DESPRE IMOBILUL NR. 10321**

Oficiul de Cadastru și Publicitate Imobiliară DOLJ
Biroul de Cadastru și Publicitate Imobiliară Craiova

A. Partea I. Descrierea imobilului

TEREN Extravilan

Adresa: Jud. Dolj, T25, P141

Nr. Crt	Nr cadastral Nr. topografic	Suprafața* (mp)	Observații / Referințe
A1		2.500	Sector cadastral:45 Teren neimprejmuit;

B. Partea II. Proprietari și acte

Inscrieri privitoare la dreptul de proprietate și alte drepturi reale	Referințe
/	
Act Administrativ nr. TDP 2451-44718, din 14/12/1996 emis de CJSDPAT DOLJ;	
B1	A1
Intabulare, drept de PROPRIETATE, dobandit prin Reconstituire, cota actuala 1/1, cota initiala 1/1 1) TUCĂ FLOREA, LIPSA CNP	

C. Partea III. SARCINI .

Inscrieri privind dezmembramintele dreptului de proprietate, drepturi reale de garanție și sarcini	Referințe
NU SUNT	

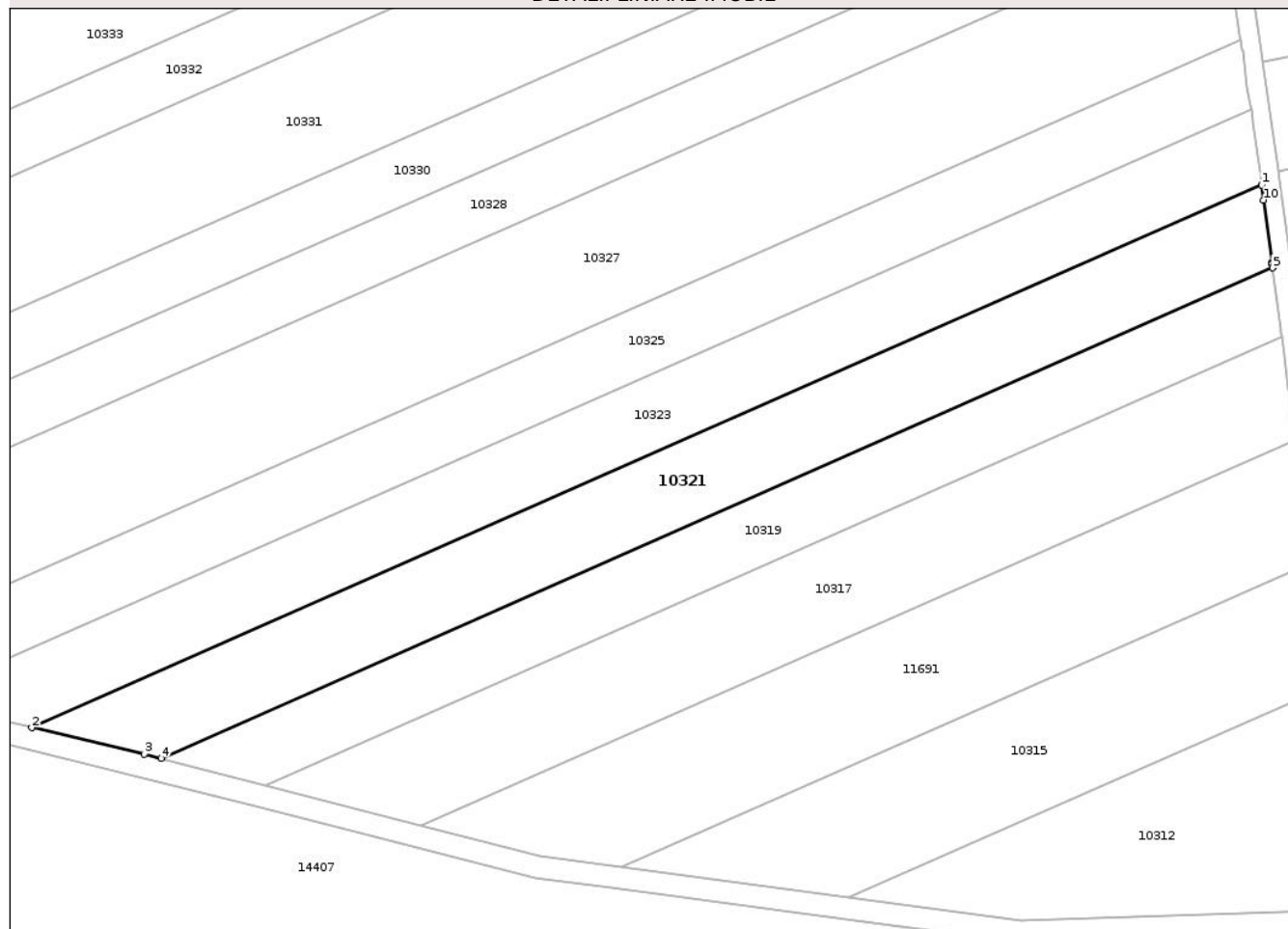
Anexa Nr. 1 La Partea I

Teren

Nr cadastral	Suprafața (mp)*	Observații / Referințe
	2.500	

* Suprafața este determinată în planul de proiecție Stereo 70.

DETALII LINIARE IMOBIL



Date referitoare la teren

Crt	Categorie folosință	Intravilan	Suprafața (mp)	Tarla	Parcelă	Nr. topo	Observații / Referințe
1	arabil	NU	2.500	25	141	-	

Lungime Segmente

1) Valorile lungimilor segmentelor sunt obținute din proiecție în plan.

Punct început	X / Y	Punct sfârșit	X / Y	Lungime segment (** (m)
1	404.018,549 307.133,366	2	403.826,576 307.048,736	209.8
2	403.826,576 307.048,736	3	403.844,133 307.044,614	18.034
3	403.844,133 307.044,614	4	403.846,735 307.043,94	2.688
4	403.846,735 307.043,94	5	404.020,267 307.120,441	189.646
5	404.020,267 307.120,441	6	404.020,257 307.120,52	0.08

Punct început	X / Y	Punct sfârşit	X / Y	Lungime segment (** (m)
6	404.020,257 307.120,52	7	404.020,191 307.121,02	0.504
7	404.020,191 307.121,02	8	404.020,181 307.121,095	0.076
8	404.020,181 307.121,095	9	404.020,146 307.121,353	0.26
9	404.020,146 307.121,353	10	404.018,859 307.131,035	9.767
10	404.018,859 307.131,035	11	404.018,554 307.133,326	2.311
11	404.018,554 307.133,326	1	404.018,549 307.133,366	0.04

** Lungimile segmentelor sunt determinate în planul de proiecţie Stereo 70 şi sunt rotunjite la 1 milimetru.

*** Distanţa dintre puncte este formată din segmente cumulate ce sunt mai mici decât valoarea 1 milimetru.

Neutilizabil în Circuitul Civil

**DATE DESPRE IMOBILUL NR. 10323**

Oficiul de Cadastru și Publicitate Imobiliară DOLJ
Biroul de Cadastru și Publicitate Imobiliară Craiova

A. Partea I. Descrierea imobilului

TEREN Extravilan

Nr. CF vechi:1384
Nr. cadastral vechi:1671

Adresa: Jud. Dolj, T25, P140

Nr. Crt	Nr cadastral Nr. topografic	Suprafața* (mp)	Observații / Referințe
A1	33696	2.500	Sector cadastral:45 Teren neimprejmuit;

B. Partea II. Proprietari și acte

Inscrieri privitoare la dreptul de proprietate și alte drepturi reale	Referințe
64846 / 14/10/2007	
Act Notarial nr. 800/2007, din 01/01/2007 emis de BNP Fl. Petrescu;	
B1	A1
Intabulare, drept de PROPRIETATE, dobandit prin Conventie, cota actuala 1/1, cota initiala 1/1	
1) TOMA FLORICA, LIPSA CNP	
2) TOMA BADEA, LIPSA CNP	

C. Partea III. SARCINI .

Inscrieri privind dezmembramintele dreptului de proprietate, drepturi reale de garanție și sarcini	Referințe
NU SUNT	

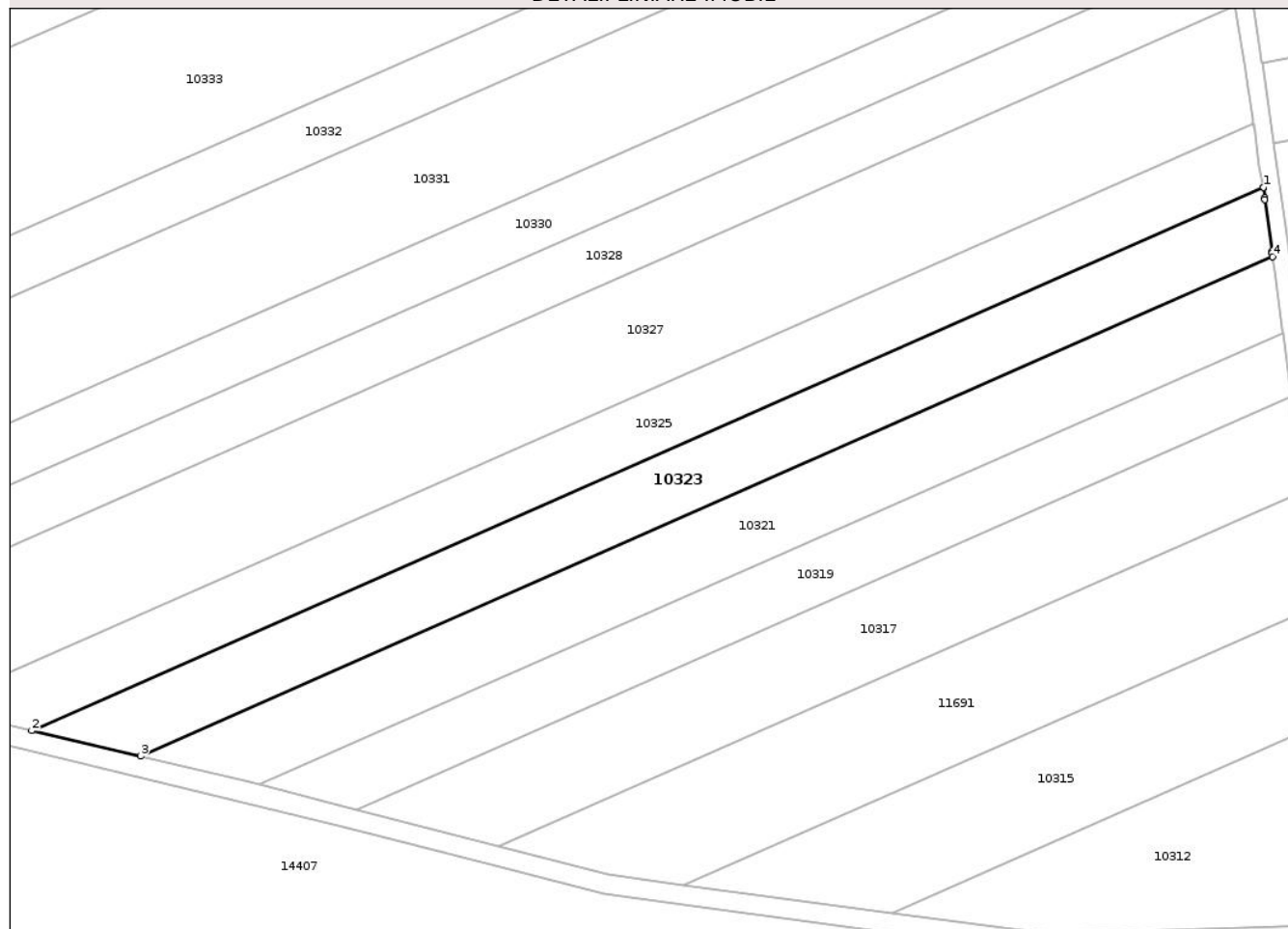
Anexa Nr. 1 La Partea I

Teren

Nr cadastral	Suprafața (mp)*	Observații / Referințe
33696	2.500	

* Suprafața este determinată în planul de proiecție Stereo 70.

DETALII LINIARE IMOBIL



Date referitoare la teren

Crt	Categorie folosință	Intra vilan	Suprafața (mp)	Tarla	Parcelă	Nr. topo	Observații / Referințe
1	arabil	NU	2.500	25	140	-	

Lungime Segmente

1) Valorile lungimilor segmentelor sunt obținute din proiecție în plan.

Punct început	X / Y	Punct sfârșit	X / Y	Lungime segment (** (m)
1	404.016,975 307.145,146	2	403.808,115 307.053,071	228.255
2	403.808,115 307.053,071	3	403.826,576 307.048,736	18.963
3	403.826,576 307.048,736	4	404.018,549 307.133,366	209.8
4	404.018,549 307.133,366	5	404.018,47 307.133,958	0.597
5	404.018,47 307.133,958	6	404.018,461 307.134,024	0.067

Punct început	X / Y	Punct sfârşit	X / Y	Lungime segment (** (m)
6	404.018,461 307.134,024	7	404.018,43 307.134,26	0.238
7	404.018,43 307.134,26	8	404.017,254 307.143,095	8.913
8	404.017,254 307.143,095	9	404.017,225 307.143,316	0.223
9	404.017,225 307.143,316	10	404.016,99 307.145,083	1.783
10	404.016,99 307.145,083	1	404.016,975 307.145,146	0.065

** Lungimile segmentelor sunt determinate în planul de proiecție Stereo 70 și sunt rotunjite la 1 milimetru.

*** Distanța dintre puncte este formată din segmente cumulate ce sunt mai mici decât valoarea 1 milimetru.

Neutilizabil în Circuitul Civil



DATE DESPRE IMOBILUL NR. 10325

Oficiul de Cadastru și Publicitate Imobiliară DOLJ
Biroul de Cadastru și Publicitate Imobiliară Craiova

A. Partea I. Descrierea imobilului

TEREN Extravilan

Adresa: Jud. Dolj, T25, P139

Nr. Crt	Nr cadastral Nr. topografic	Suprafața* (mp)	Observații / Referințe
A1		2.500	Sector cadastral:45 Teren neimprejmuit;

B. Partea II. Proprietari și acte

Inscrieri privitoare la dreptul de proprietate și alte drepturi reale	Referințe
/	
Act Administrativ nr. TDP 225-14932, din 08/04/1993 emis de CJSDPAT DOLJ;	
B1	A1
Intabulare, drept de PROPRIETATE, dobandit prin Reconstituire, cota actuala 1/1, cota initiala 1/1	
1) CROITORU CONSTANTIN, LIPSA CNP	

C. Partea III. SARCINI .

Inscrieri privind dezmembramintele dreptului de proprietate, drepturi reale de garanție și sarcini	Referințe
NU SUNT	

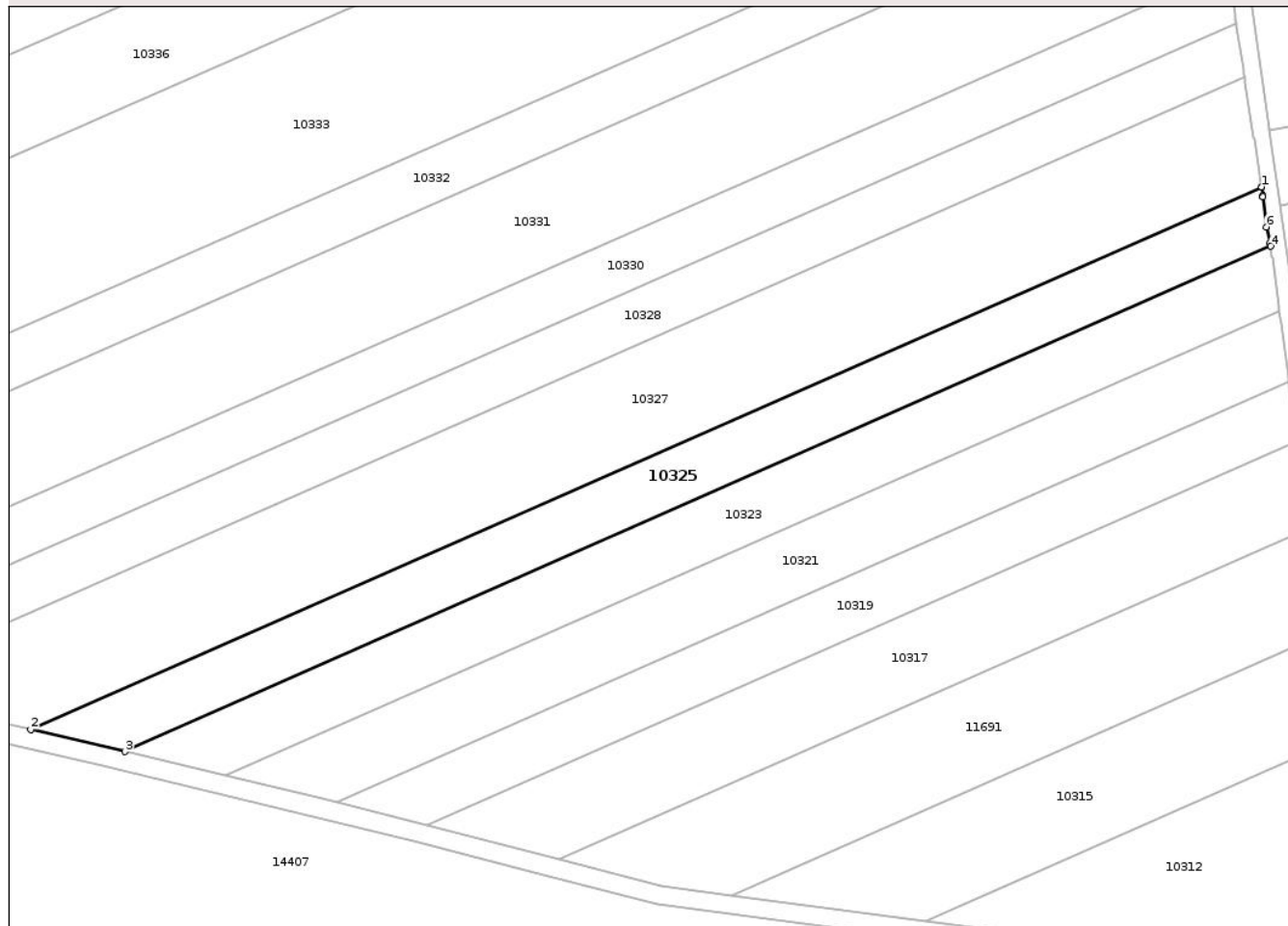
Anexa Nr. 1 La Partea I

Teren

Nr cadastral	Suprafața (mp)*	Observații / Referințe
	2.500	

* Suprafața este determinată în planul de proiecție Stereo 70.

DETALII LINIARE IMOBIL



Date referitoare la teren

Crt	Categorie folosință	Intra vilan	Suprafața (mp)	Tarla	Parcelă	Nr. topo	Observații / Referințe
1	arabil	NU	2.500	25	139	-	

Lungime Segmente

1) Valorile lungimilor segmentelor sunt obținute din proiecție în plan.

Punct început	X / Y	Punct sfârșit	X / Y	Lungime segment (** (m)
1	404.015,301 307.155,958	2	403.791,021 307.057,085	245.107
2	403.791,021 307.057,085	3	403.808,115 307.053,071	17.559
3	403.808,115 307.053,071	4	404.016,975 307.145,146	228.255
4	404.016,975 307.145,146	5	404.016,831 307.145,757	0.628
5	404.016,831 307.145,757	6	404.016,147 307.148,649	2.972

Punct început	X / Y	Punct sfârşit	X / Y	Lungime segment (** (m)
6	404.016,147 307.148,649	7	404.015,575 307.154,188	5.568
7	404.015,575 307.154,188	8	404.015,545 307.154,384	0.198
8	404.015,545 307.154,384	9	404.015,315 307.155,865	1.499
9	404.015,315 307.155,865	1	404.015,301 307.155,958	0.094

** Lungimile segmentelor sunt determinate în planul de proiecţie Stereo 70 şi sunt rotunjite la 1 milimetru.

*** Distanţa dintre puncte este formată din segmente cumulate ce sunt mai mici decât valoarea 1 milimetru.

Neutilizabil în Circuitul Civil

**DATE DESPRE IMOBILUL NR. 10327**

Oficiul de Cadastru și Publicitate Imobiliară DOLJ
Biroul de Cadastru și Publicitate Imobiliară Craiova

A. Partea I. Descrierea imobilului

TEREN Extravilan

Adresa: Jud. Dolj, T25, P138

Nr. Crt	Nr cadastral Nr. topografic	Suprafața* (mp)	Observații / Referințe
A1	33001	5.000	Sector cadastral:45 Teren neimprejmuit;

B. Partea II. Proprietari și acte

Inscrieri privitoare la dreptul de proprietate și alte drepturi reale	Referințe
153196 / 23/11/2016	
Act Notarial nr. CONTRACT DE VANZARE AUT SUB NR. 4570, din 22/11/2016 emis de NP DOINA FAURAR;	
B3	A1
Intabulare, drept de PROPRIETATE, dobandit prin Conventie, cota actuala 1/1, cota initiala 1/1	
1) MIREA MARIUS CRISTIAN	
2) MIREA DANIELA-COSTELA	

C. Partea III. SARCINI .

Inscrieri privind dezmembramintele dreptului de proprietate, drepturi reale de garanție și sarcini	Referințe
NU SUNT	

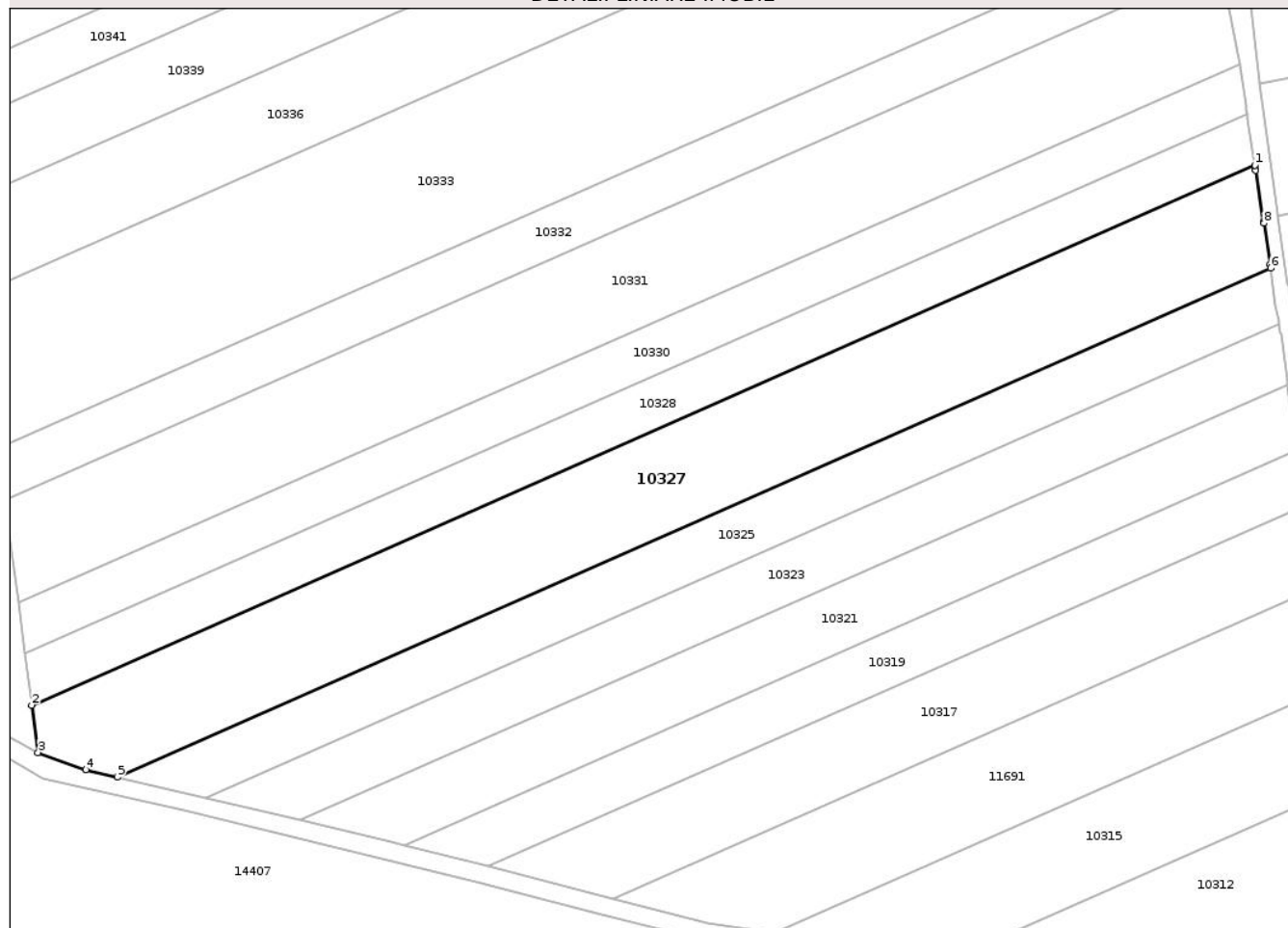
Anexa Nr. 1 La Partea I

Teren

Nr cadastral	Suprafața (mp)*	Observații / Referințe
33001	5.000	

* Suprafața este determinată în planul de proiecție Stereo 70.

DETALII LINIARE IMOBIL



Date referitoare la teren

Crt	Categorie folosință	Intra vilan	Suprafața (mp)	Tarla	Parcelă	Nr. topo	Observații / Referințe
1	arabil	NU	5.000	25	138	-	

Lungime Segmente

1) Valorile lungimilor segmentelor sunt obținute din proiecție în plan.

Punct început	X / Y	Punct sfârșit	X / Y	Lungime segment (** (m)
1	404.012,201 307.175,92	2	403.774,367 307.071,073	259.919
2	403.774,367 307.071,073	3	403.775,579 307.061,878	9.275
3	403.775,579 307.061,878	4	403.784,863 307.058,531	9.869
4	403.784,863 307.058,531	5	403.791,021 307.057,085	6.325
5	403.791,021 307.057,085	6	404.015,301 307.155,958	245.107

Punct început	X / Y	Punct sfârșit	X / Y	Lungime segment (** (m)
6	404.015,301 307.155,958	7	404.015,188 307.156,684	0.735
7	404.015,188 307.156,684	8	404.013,945 307.164,682	8.094
8	404.013,945 307.164,682	9	404.013,916 307.164,872	0.192
9	404.013,916 307.164,872	10	404.012,355 307.174,927	10.175
10	404.012,355 307.174,927	11	404.012,326 307.175,113	0.188
11	404.012,326 307.175,113	1	404.012,201 307.175,92	0.817

** Lungimile segmentelor sunt determinate în planul de proiecție Stereo 70 și sunt rotunjite la 1 milimetru.

*** Distanța dintre puncte este formată din segmente cumulate ce sunt mai mici decât valoarea 1 milimetru.

Neutilizabil în Circuitul Civil

**DATE DESPRE IMOBILUL NR. 10331**

Oficiul de Cadastru și Publicitate Imobiliară DOLJ
Biroul de Cadastru și Publicitate Imobiliară Craiova

A. Partea I. Descrierea imobilului

TEREN Extravilan

Adresa: Jud. Dolj, T25, P135

Nr. Crt	Nr cadastral Nr. topografic	Suprafața* (mp)	Observații / Referințe
A1	39052	5.000	Sector cadastral:45 Teren neimprejmuit;

B. Partea II. Proprietari și acte

Inscrieri privitoare la dreptul de proprietate și alte drepturi reale	Referințe
224908 / 04/10/2023	
Act Notarial nr. CM nr. 77, din 05/05/2022 emis de NP GASPAR MONICA ORTANSA (CM nr. 77 ; hotarare judecatoreasca nr Sentinta Civila nr. 6365 din 06.05.2014, emis de JUDECATORIA CRAIOVA Dosar 8097/215/2010;act administrativ nr TDP nr. 1972-60694 din 06.09.1995, emis de COMISIA JUDETEANA DOLJ);	
B1	A1
Intabulare, drept de PROPRIETATE, dobandit prin Succesiune, cota actuala 1/1, cota initiala 1/1	
1) SÎRBA DORINA	

C. Partea III. SARCINI .

Inscrieri privind dezmembramentele dreptului de proprietate, drepturi reale de garanție și sarcini	Referințe
NU SUNT	


Anexa Nr. 1 La Partea I

Teren

Nr cadastral	Suprafața (mp)*	Observații / Referințe
39052	5.000	

* Suprafața este determinată în planul de proiecție Stereo 70.

DETALII LINIARE IMOBIL



Date referitoare la teren

Crt	Categorie folosință	Intra vilan	Suprafața (mp)	Tarla	Parcelă	Nr. topo	Observații / Referințe
1	arabil	NU	5.000	25	135	-	

Lungime Segmente

1) Valorile lungimilor segmentelor sunt obținute din proiecție în plan.

Punct început	X / Y	Punct sfârșit	X / Y	Lungime segment (** (m)
1	404.005,6 307.215,149	2	403.769,116 307.110,896	258.444
2	403.769,116 307.110,896	3	403.771,745 307.090,957	20.112
3	403.771,745 307.090,957	4	404.009,235 307.195,653	259.543
4	404.009,235 307.195,653	5	404.008,875 307.197,583	1.963
5	404.008,875 307.197,583	6	404.007,503 307.204,942	7.486

Punct început	X / Y	Punct sfârşit	X / Y	Lungime segment (** (m)
6	404.007,503 307.204,942	1	404.005,6 307.215,149	10.383

** Lungimile segmentelor sunt determinate în planul de proiecţie Stereo 70 şi sunt rotunjite la 1 milimetru.

*** Distanţa dintre puncte este formată din segmente cumulate ce sunt mai mici decât valoarea 1 milimetru.

Neutilizabil în Circuitul Civil



DATE DESPRE IMOBILUL NR. 10333

Oficiul de Cadastru și Publicitate Imobiliară DOLJ
Biroul de Cadastru și Publicitate Imobiliară Craiova

A. Partea I. Descrierea imobilului

TEREN Extravilan

Adresa: Jud. Dolj, T25, P132

Nr. Crt	Nr cadastral Nr. topografic	Suprafața* (mp)	Observații / Referințe
A1		7.500	Sector cadastral:45 Teren neimprejmuit;

B. Partea II. Proprietari și acte

Inscrieri privitoare la dreptul de proprietate și alte drepturi reale	Referințe
/	
Act Administrativ nr. TDP 18645, din 09/10/2014 emis de CJSDPAT DOLJ;	
B1	A1
Intabulare, drept de PROPRIETATE, dobandit prin Reconstituire, cota actuala 1/1, cota initiala 1/1	
1) RĂDULEȚ GHEORGHÎȚA	

C. Partea III. SARCINI .

Inscrieri privind dezmembramintele dreptului de proprietate, drepturi reale de garanție și sarcini	Referințe
NU SUNT	

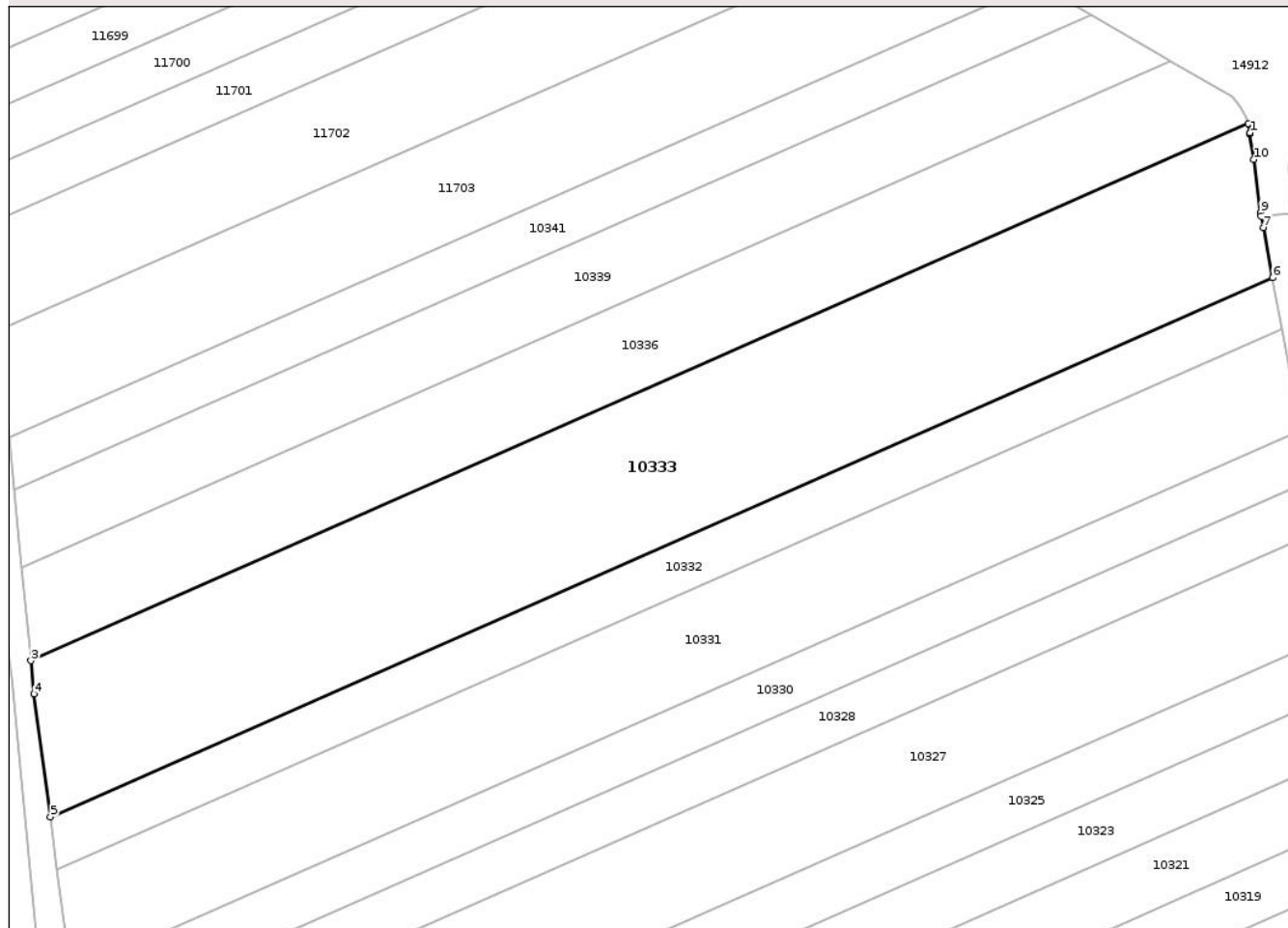
Anexa Nr. 1 La Partea I

Teren

Nr cadastral	Suprafața (mp)*	Observații / Referințe
	7.500	

* Suprafața este determinată în planul de proiecție Stereo 70.

DETALII LINIARE IMOBIL



Date referitoare la teren

Crt	Categorie folosință	Intravilan	Suprafața (mp)	Tarla	Parcelă	Nr. topo	Observații / Referințe
1	arabil	NU	7.500	25	132	-	

Lungime Segmente

1) Valorile lungimilor segmentelor sunt obținute din proiecție în plan.

Punct început	X / Y	Punct sfârșit	X / Y	Lungime segment (** (m)
1	403.999,443 307.252,871	2	403.999,072 307.254,707	1.873
2	403.999,072 307.254,707	3	403.764,03 307.151,09	256.868
3	403.764,03 307.151,09	4	403.764,659 307.144,694	6.427
4	403.764,659 307.144,694	5	403.767,797 307.120,898	24.002
5	403.767,797 307.120,898	6	404.003,776 307.224,928	257.892

Punct început	X / Y	Punct sfârșit	X / Y	Lungime segment (** (m)
6	404.003,776 307.224,928	7	404.001,971 307.234,605	9.844
7	404.001,971 307.234,605	8	404.001,55 307.236,863	2.297
8	404.001,55 307.236,863	9	404.001,468 307.237,483	0.625
9	404.001,468 307.237,483	10	404.000,118 307.247,741	10.346
10	404.000,118 307.247,741	11	403.999,355 307.252,714	5.031
11	403.999,355 307.252,714	1	403.999,443 307.252,871	0.18

** Lungimile segmentelor sunt determinate în planul de proiecție Stereo 70 și sunt rotunjite la 1 milimetru.

*** Distanța dintre puncte este formată din segmente cumulate ce sunt mai mici decât valoarea 1 milimetru.

Neutilizabil în Circuitul Civil



DATE DESPRE IMOBILUL NR. 10336

Oficiul de Cadastru și Publicitate Imobiliară DOLJ
Biroul de Cadastru și Publicitate Imobiliară Craiova

A. Partea I. Descrierea imobilului

TEREN Extravilan

Adresa: Jud. Dolj, T25, P131

Nr. Crt	Nr cadastral Nr. topografic	Suprafața* (mp)	Observații / Referințe
A1	37713	4.301	Sector cadastral:45 Teren neimprejmuit; Diferenta de suprafata de 102 mp în coridorul de expropriere cu NC 38532

B. Partea II. Proprietari și acte

Inscrieri privitoare la dreptul de proprietate și alte drepturi reale		Referințe
140555 / 27/07/2022		
Act Notarial nr. C.M. nr. 58, din 26/07/2022 emis de UNGUREANU-DUVAL ANAMARIA ANDRA;		
B3	Intabulare, drept de PROPRIETATE, dobandit prin Succesiune, cota actuala 1/4, cota initiala 1/4 1) BALASIOIU LEONICA MARIANA	A1
B4	Intabulare, drept de PROPRIETATE, dobandit prin Succesiune, cota actuala 3/4, cota initiala 3/4 1) BĂLĂȘIOIU SORIN-IONUȚ	A1

C. Partea III. SARCINI .

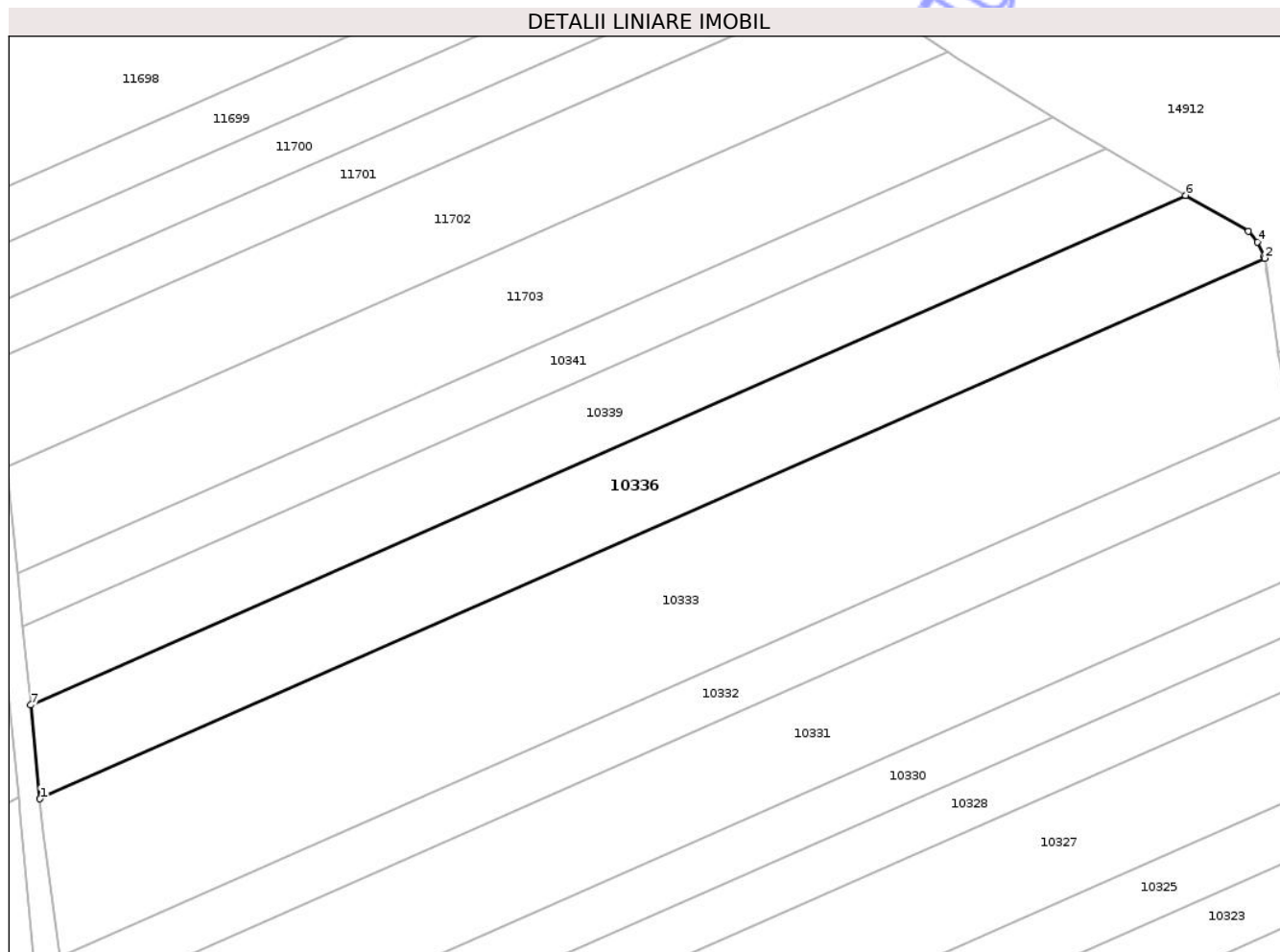
Inscrieri privind dezmembramintele dreptului de proprietate, drepturi reale de garanție și sarcini	Referințe
NU SUNT	

Anexa Nr. 1 La Partea I

Teren

Nr cadastral	Suprafața (mp)*	Observații / Referințe
37713	4.301	Diferenta de suprafata de 102 mp in coridorul de expropriere cu NC 38532

* Suprafața este determinată în planul de proiecție Stereo 70.



Date referitoare la teren

Crt	Categorie folosință	Intravilan	Suprafața (mp)	Tarla	Parcelă	Nr. topo	Observații / Referințe
1	arabil	NU	4.301	25	131	-	

Lungime Segmente

1) Valorile lungimilor segmentelor sunt obținute din proiecție în plan.

Punct început	X / Y	Punct sfârșit	X / Y	Lungime segment (** (m)
1	403.764,03 307.151,09	2	403.999,072 307.254,707	256.868
2	403.999,072 307.254,707	3	403.998,977 307.255,179	0.481
3	403.998,977 307.255,179	4	403.997,703 307.257,838	2.948
4	403.997,703 307.257,838	5	403.995,933 307.259,909	2.724
5	403.995,933 307.259,909	6	403.983,891 307.266,753	13.851

Punct început	X / Y	Punct sfârşit	X / Y	Lungime segment (** (m)
6	403.983,891 307.266,753	7	403.762,264 307.169,05	242.207
7	403.762,264 307.169,05	1	403.764,03 307.151,09	18.047

** Lungimile segmentelor sunt determinate în planul de proiecţie Stereo 70 şi sunt rotunjite la 1 milimetru.

*** Distanţa dintre puncte este formată din segmente cumulate ce sunt mai mici decât valoarea 1 milimetru.

Neutilizabil în Circuitul Civil

**DATE DESPRE IMOBILUL NR. 10339**

Oficiul de Cadastru și Publicitate Imobiliară DOLJ
Biroul de Cadastru și Publicitate Imobiliară Craiova

A. Partea I. Descrierea imobilului

TEREN Extravilan

Adresa: Jud. Dolj, T25, P130

Nr. Crt	Nr cadastral Nr. topografic	Suprafața* (mp)	Observații / Referințe
A1	39155	3.351	Sector cadastral:45 Teren neimprejmuit; Diferenta de suprafata de 309 mp in coridorul de expropriere cu NC 38532

B. Partea II. Proprietari și acte

Inscrieri privitoare la dreptul de proprietate și alte drepturi reale		Referințe
132430 / 07/06/2024		
Act Notarial nr. CONTRACT DE VANZARE AUT NR 1743, din 07/06/2024 emis de NP Sorop Alexandru Oliviu;		
B3	Intabulare, drept de PROPRIETATE, dobandit prin Conventie, cota actuala 1/1, cota initiala 1/1 1) CIUCĂ IONUȚ-VALENTIN	A1

C. Partea III. SARCINI .

Inscrieri privind dezmembramintele dreptului de proprietate, drepturi reale de garanție și sarcini	Referințe
NU SUNT	

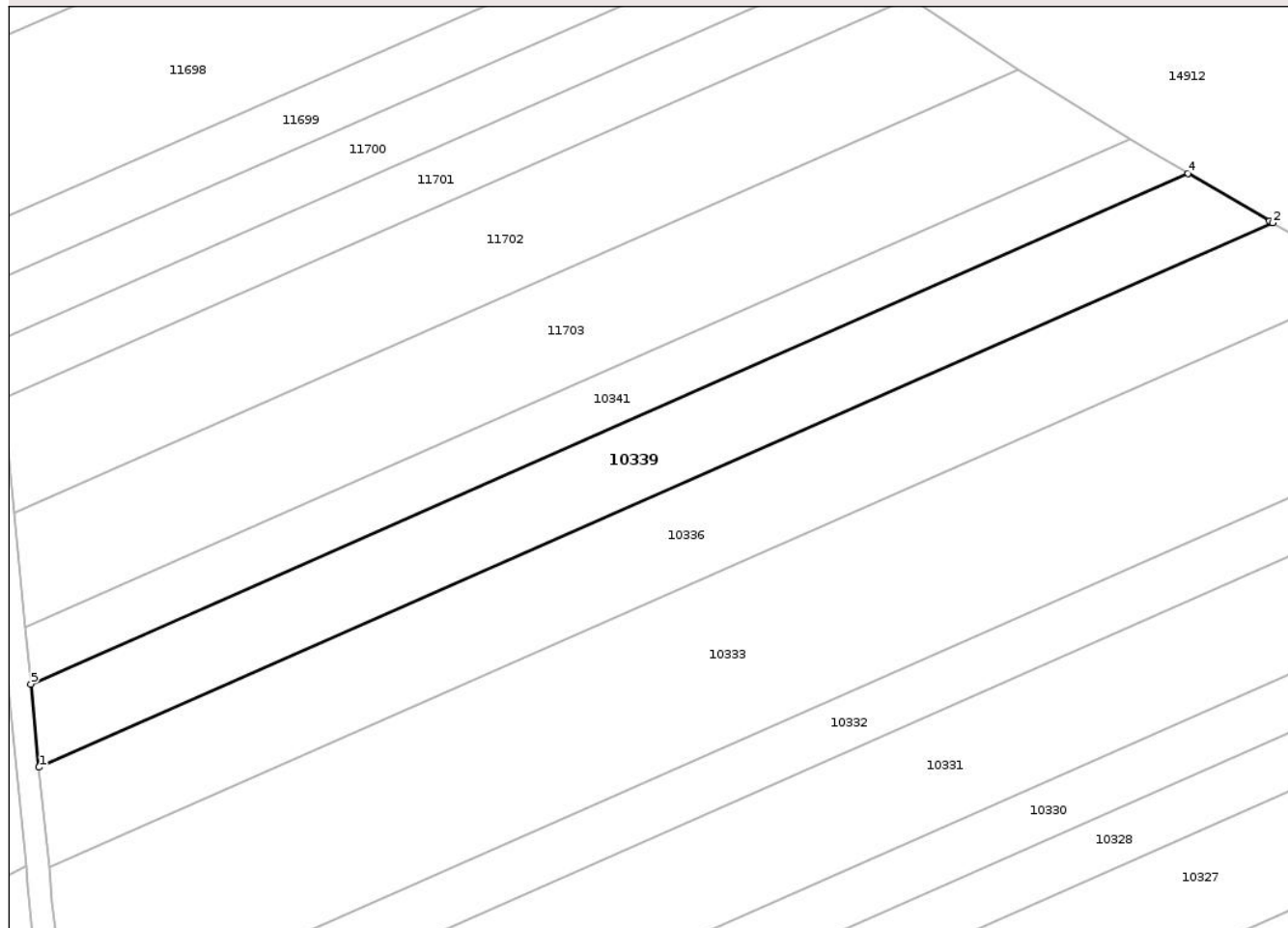
Anexa Nr. 1 La Partea I

Teren

Nr cadastral	Suprafața (mp)*	Observații / Referințe
39155	3.351	Diferenta de suprafata de 309 mp in coridorul de expropriere cu NC 38532

* Suprafata este determinată in planul de proiectie Stereo 70.

DETALII LINIARE IMOBIL



Date referitoare la teren

Crt	Categorie folosință	Intra vilan	Suprafața (mp)	Tarla	Parcelă	Nr. topo	Observații / Referințe
1	arabil	NU	3.351	25	130	-	

Lungime Segmente

1) Valorile lungimilor segmentelor sunt obținute din proiectie în plan.

Punct început	X / Y	Punct sfârșit	X / Y	Lungime segment (** (m)
1	403.762,264 307.169,05	2	403.983,891 307.266,753	242.207
2	403.983,891 307.266,753	3	403.983,313 307.267,081	0.665
3	403.983,313 307.267,081	4	403.968,677 307.275,649	16.959
4	403.968,677 307.275,649	5	403.760,794 307.184,005	227.187
5	403.760,794 307.184,005	1	403.762,264 307.169,05	15.027

** Lungimile segmentelor sunt determinate în planul de proiecție Stereo 70 și sunt rotunjite la 1 milimetru.

*** Distanța dintre puncte este formată din segmente cumulate ce sunt mai mici decât valoarea 1 milimetru.

Neutilizabil în Circuitul
Civil

**DATE DESPRE IMOBILUL NR. 10341**

Oficiul de Cadastru și Publicitate Imobiliară DOLJ
Biroul de Cadastru și Publicitate Imobiliară Craiova

A. Partea I. Descrierea imobilului

TEREN Extravilan

Adresa: Jud. Dolj, T25, P129

Nr. Crt	Nr cadastral Nr. topografic	Suprafața* (mp)	Observații / Referințe
A1		2.168	Sector cadastral:45 Teren neimprejmuit; Diferenta de suprafata de 332 mp in coridorul de expropriere cu NC 38532

B. Partea II. Proprietari și acte

Inscrieri privitoare la dreptul de proprietate și alte drepturi reale		Referințe
/		
Act Administrativ nr. TDP 491-48421, din 07/07/1993 emis de CJSDPAT DOLJ;		
B1	Intabulare, drept de PROPRIETATE, dobandit prin Reconstituire, cota actuala 1/1, cota initiala 1/1 1) CHISĂR ILINCA, LIPSA CNP	A1

C. Partea III. SARCINI .

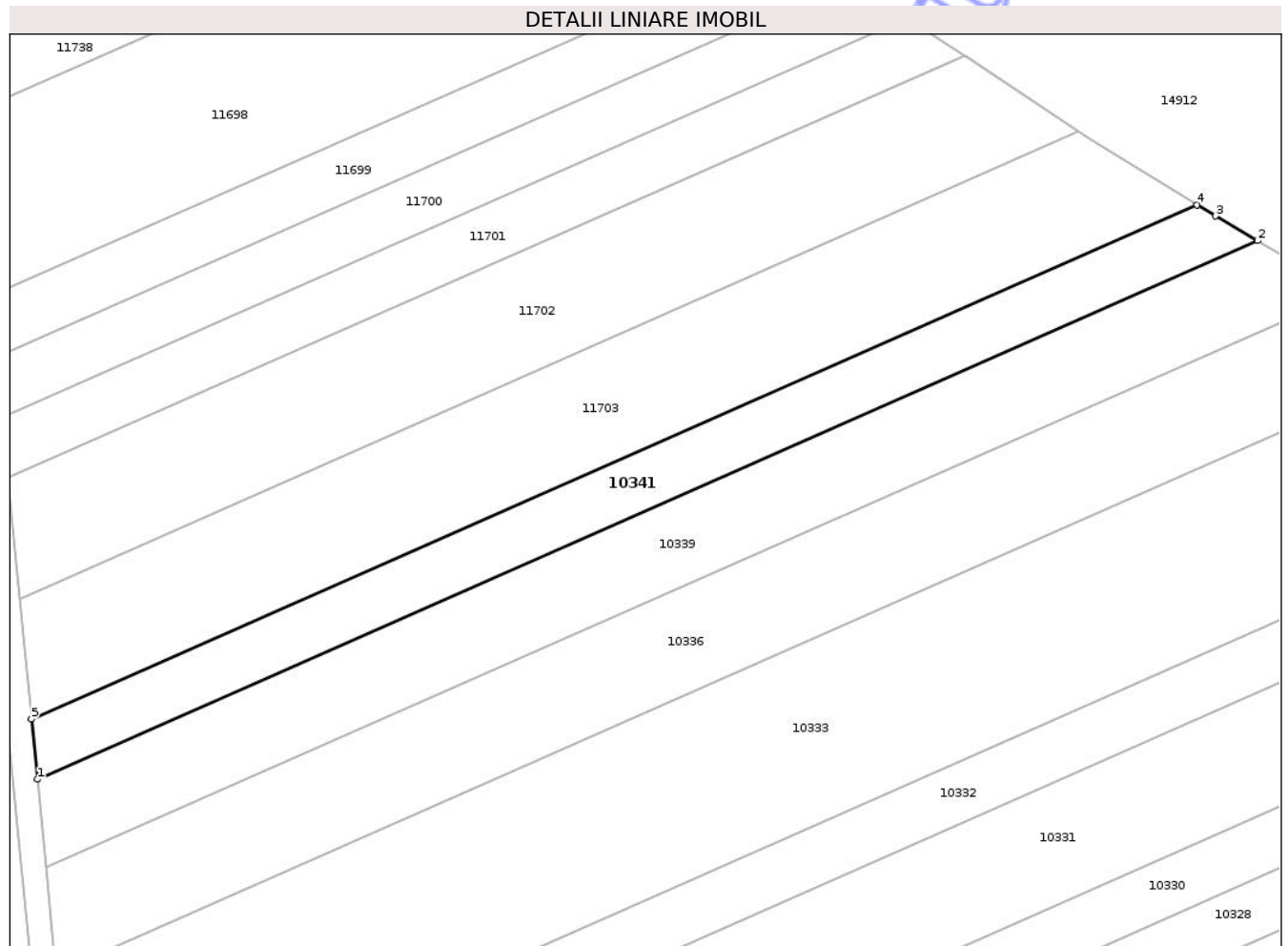
Inscrieri privind dezmembramintele dreptului de proprietate, drepturi reale de garanție și sarcini	Referințe
NU SUNT	

Anexa Nr. 1 La Partea I

Teren

Nr cadastral	Suprafața (mp)*	Observații / Referințe
	2.168	Diferenta de suprafata de 332 mp in coridorul de expropriere cu NC 38532

* Suprafața este determinată în planul de proiecție Stereo 70.



Date referitoare la teren

Crt	Categorie folosință	Intravilan	Suprafața (mp)	Tarla	Parcelă	Nr. topo	Observații / Referințe
1	arabil	NU	2.168	25	129	-	

Lungime Segmente

1) Valorile lungimilor segmentelor sunt obținute din proiecție în plan.

Punct început	X / Y	Punct sfârșit	X / Y	Lungime segment (** (m)
1	403.760,794 307.184,005	2	403.968,677 307.275,649	227.187
2	403.968,677 307.275,649	3	403.961,495 307.279,853	8.322
3	403.961,495 307.279,853	4	403.958,369 307.281,777	3.671
4	403.958,369 307.281,777	5	403.759,789 307.194,233	217.021
5	403.759,789 307.194,233	1	403.760,794 307.184,005	10.277

** Lungimile segmentelor sunt determinate în planul de proiecție Stereo 70 și sunt rotunjite la 1 milimetru.

*** Distanța dintre puncte este formată din segmente cumulate ce sunt mai mici decât valoarea 1 milimetru.

Neutilizabil în Circuitul
Civil

**DATE DESPRE IMOBILUL NR. 10367**

Oficiul de Cadastru și Publicitate Imobiliară DOLJ
 Biroul de Cadastru și Publicitate Imobiliară Craiova

A. Partea I. Descrierea imobilului

TEREN Extravilan

Adresa: Jud. Dolj, T25, P155

Nr. Crt	Nr cadastral Nr. topografic	Suprafața* (mp)	Observații / Referințe
A1		4.409	Sector cadastral:45 Teren neimprejmuit; Diferenta de suprafata de 591 mp in coridorul de expropriere cu NC 38532.

B. Partea II. Proprietari și acte

Inscrieri privitoare la dreptul de proprietate și alte drepturi reale		Referințe
/		
Act Administrativ nr. TDP 508-48422, din 22/07/1993 emis de CJSDPAT DOLJ;		
B1	Intabulare, drept de PROPRIETATE, dobandit prin Reconstituire, cota actuala 1/1, cota initiala 1/1 1) BÎZU MARGHIOALA, LIPSA CNP 2) VLAD CONSTANȚA, LIPSA CNP 3) BÎZU DUMITRU, LIPSA CNP	A1

C. Partea III. SARCINI .

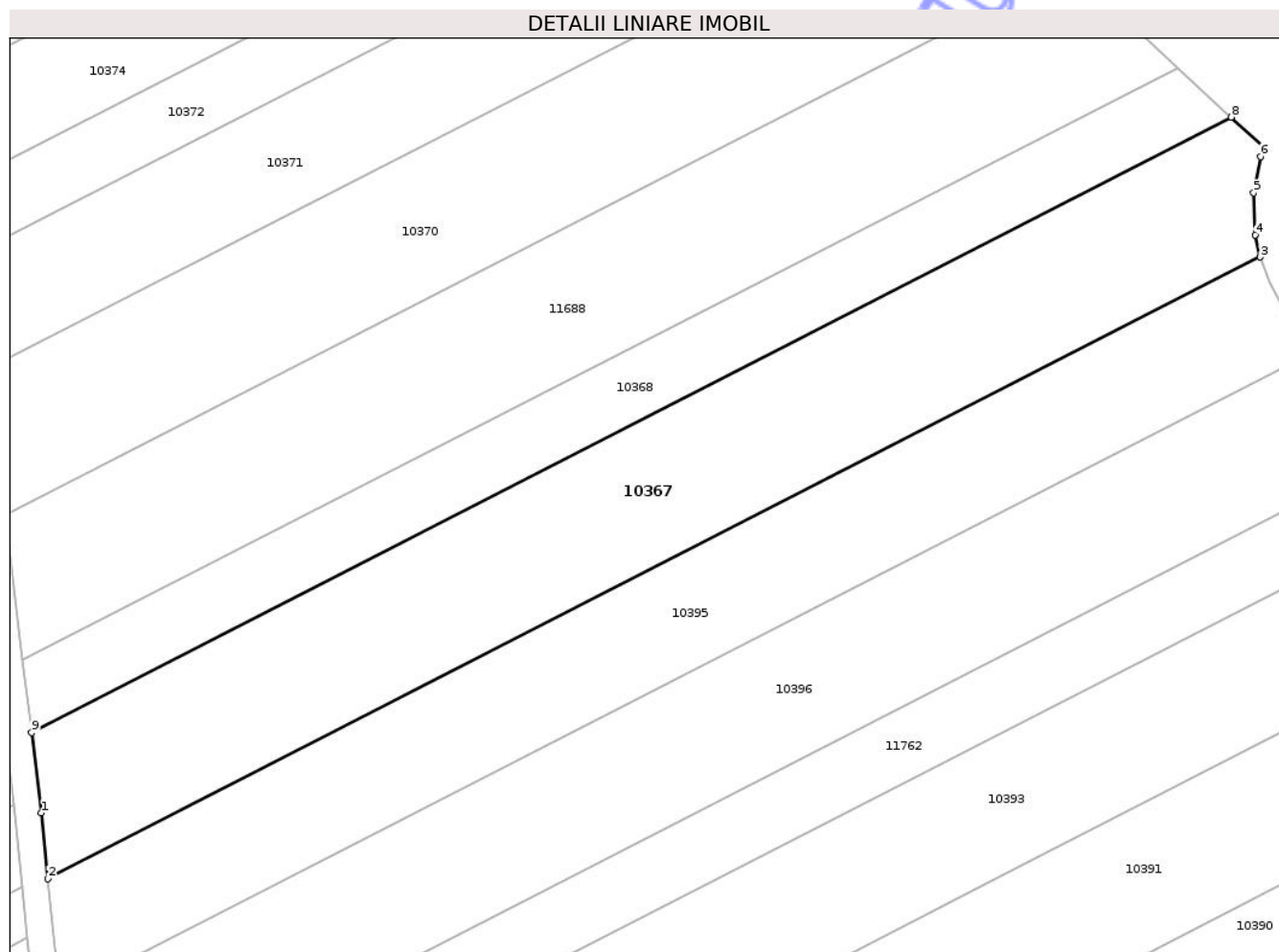
Inscrieri privind dezmembramintele dreptului de proprietate, drepturi reale de garanție și sarcini	Referințe
NU SUNT	

Anexa Nr. 1 La Partea I

Teren

Nr cadastral	Suprafaţa (mp)*	Observaţii / Referinţe
	4.409	Diferenta de suprafata de 591 mp in coridorul de expropriere cu NC 38532.

* Suprafaţa este determinată în planul de proiecţie Stereo 70.



Date referitoare la teren

Crt	Categorie folosinţă	Intra vilan	Suprafaţa (mp)	Tarla	Parcelă	Nr. topo	Observaţii / Referinţe
1	arabil	NU	4.409	25	155	-	

Lungime Segmente

1) Valorile lungimilor segmentelor sunt obţinute din proiecţie în plan.

Punct început	X / Y	Punct sfârşit	X / Y	Lungime segment (** (m)
1	403.511,051 307.378,58	2	403.512,061 307.368,48	10.15
2	403.512,061 307.368,48	3	403.697,984 307.463,777	208.923
3	403.697,984 307.463,777	4	403.697,215 307.467,179	3.488
4	403.697,215 307.467,179	5	403.696,988 307.473,601	6.426
5	403.696,988 307.473,601	6	403.698,03 307.479,179	5.674

Punct început	X / Y	Punct sfârşit	X / Y	Lungime segment (** (m)
6	403.698,03 307.479,179	7	403.698,53 307.480,629	1.534
7	403.698,53 307.480,629	8	403.693,566 307.485,199	6.747
8	403.693,566 307.485,199	9	403.509,551 307.390,879	206.78
9	403.509,551 307.390,879	1	403.511,051 307.378,58	12.39

** Lungimile segmentelor sunt determinate în planul de proiecţie Stereo 70 şi sunt rotunjite la 1 milimetru.

*** Distanţa dintre puncte este formată din segmente cumulate ce sunt mai mici decât valoarea 1 milimetru.

Neutilizabil în Circuitul Civil

**DATE DESPRE IMOBILUL NR. 10368**

Oficiul de Cadastru și Publicitate Imobiliară DOLJ
Biroul de Cadastru și Publicitate Imobiliară Craiova

A. Partea I. Descrierea imobilului

TEREN Extravilan

Adresa: Jud. Dolj, T25, P154

Nr. Crt	Nr cadastral Nr. topografic	Suprafața* (mp)	Observații / Referințe
A1		2.140	Sector cadastral:45 Teren neimprejmuit; Diferenta de suprafata de 360 se regasese astfel: 353 mp in coridorul de expropriere cu NC 38532 si 7 mp la ID-ul 10398

B. Partea II. Proprietari și acte

Inscrieri privitoare la dreptul de proprietate și alte drepturi reale	Referințe
/	
Act Administrativ nr. TDP 3309, din 13/09/2004 emis de CJSDPAT DOLJ;	
B1	A1
Intabulare, drept de PROPRIETATE, dobandit prin Reconstituire, cota actuala 1/1, cota initiala 1/1 1) CIUCĂ CONSTANTIN, LIPSA CNP	

C. Partea III. SARCINI .

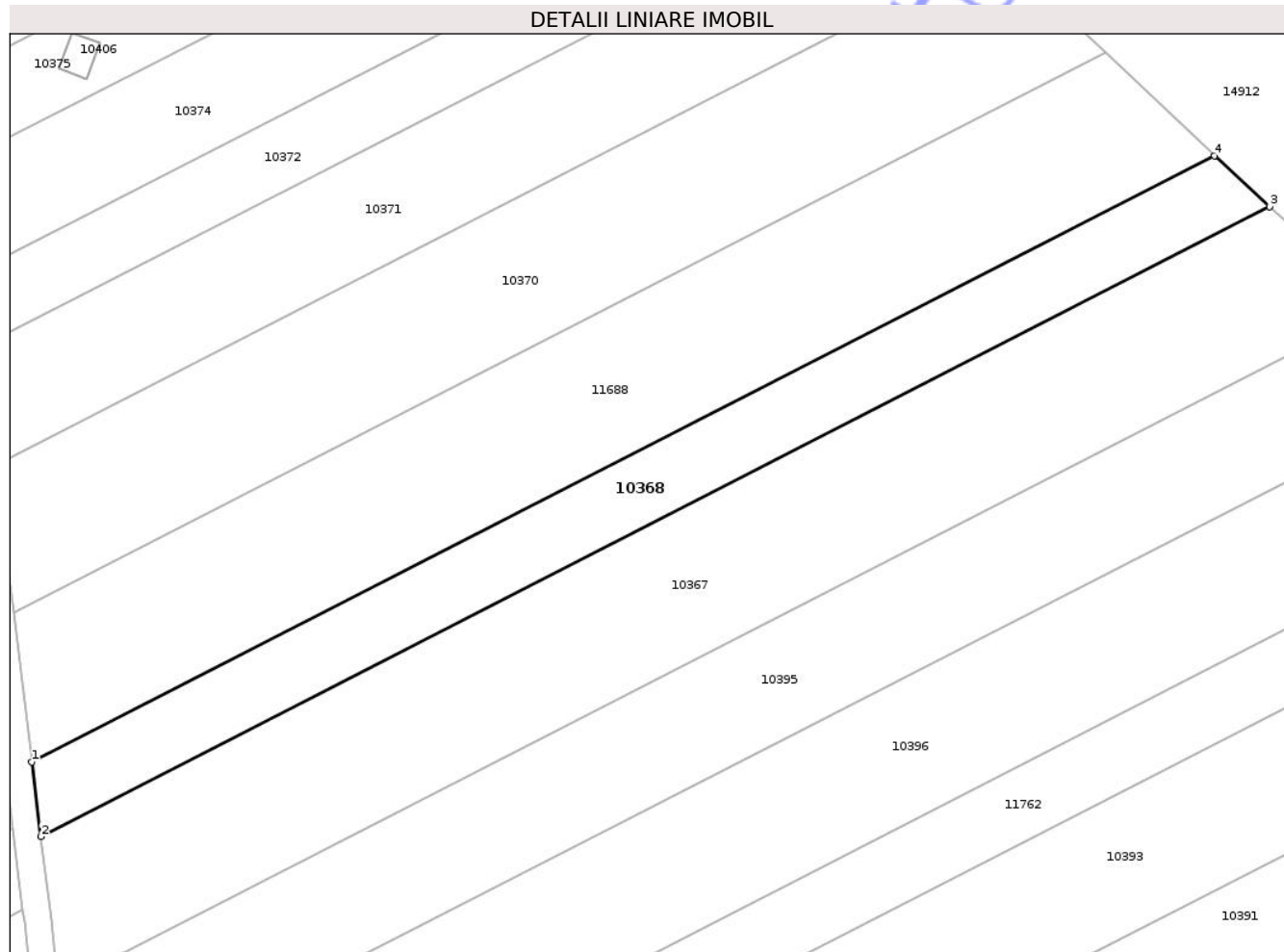
Inscrieri privind dezmembramintele dreptului de proprietate, drepturi reale de garanție și sarcini	Referințe
NU SUNT	

Anexa Nr. 1 La Partea I

Teren

Nr cadastral	Suprafața (mp)*	Observații / Referințe
	2.140	Diferența de suprafața de 360 se regăsește astfel: 353 mp în coridorul de expropriere cu NC 38532 și 7 mp la ID-ul 10398

* Suprafața este determinată în planul de proiecție Stereo 70.



Date referitoare la teren

Crt	Categorie folosință	Intra vilan	Suprafața (mp)	Tarla	Parcelă	Nr. topo	Observații / Referințe
1	arabil	NU	2.140	25	154	-	

Lungime Segmente

1) Valorile lungimilor segmentelor sunt obținute din proiecție în plan.

Punct început	X / Y	Punct sfârșit	X / Y	Lungime segment (** (m)
1	403.508,19 307.402,036	2	403.509,551 307.390,879	11.24
2	403.509,551 307.390,879	3	403.693,566 307.485,199	206.78
3	403.693,566 307.485,199	4	403.685,297 307.492,814	11.241
4	403.685,297 307.492,814	1	403.508,19 307.402,036	199.016

** Lungimile segmentelor sunt determinate în planul de proiecție Stereo 70 și sunt rotunjite la 1 milimetru.

*** Distanța dintre puncte este formată din segmente cumulate ce sunt mai mici decât valoarea 1 milimetru.

Neutilizabil în Circuitul
Civil

**DATE DESPRE IMOBILUL NR. 10369**

Oficiul de Cadastru și Publicitate Imobiliară DOLJ
Biroul de Cadastru și Publicitate Imobiliară Craiova

A. Partea I. Descrierea imobilului

TEREN Extravilan

Adresa: Jud. Dolj, T25, P176

Nr. Crt	Nr cadastral Nr. topografic	Suprafața* (mp)	Observații / Referințe
A1		3.300	Sector cadastral:45 Teren neimprejmuit;

B. Partea II. Proprietari și acte

Inscrieri privitoare la dreptul de proprietate și alte drepturi reale	Referințe
/	
Act Administrativ nr. TDP 378-48540, din 10/06/1993 emis de CJSDPAT DOLJ;	
B1 Intabulare, drept de PROPRIETATE, dobandit prin Reconstituire, cota actuala 1/1, cota initiala 1/1 1) CÎRȚU FLORICA, LIPSA CNP	A1

C. Partea III. SARCINI .

Inscrieri privind dezmembramintele dreptului de proprietate, drepturi reale de garanție și sarcini	Referințe
NU SUNT	

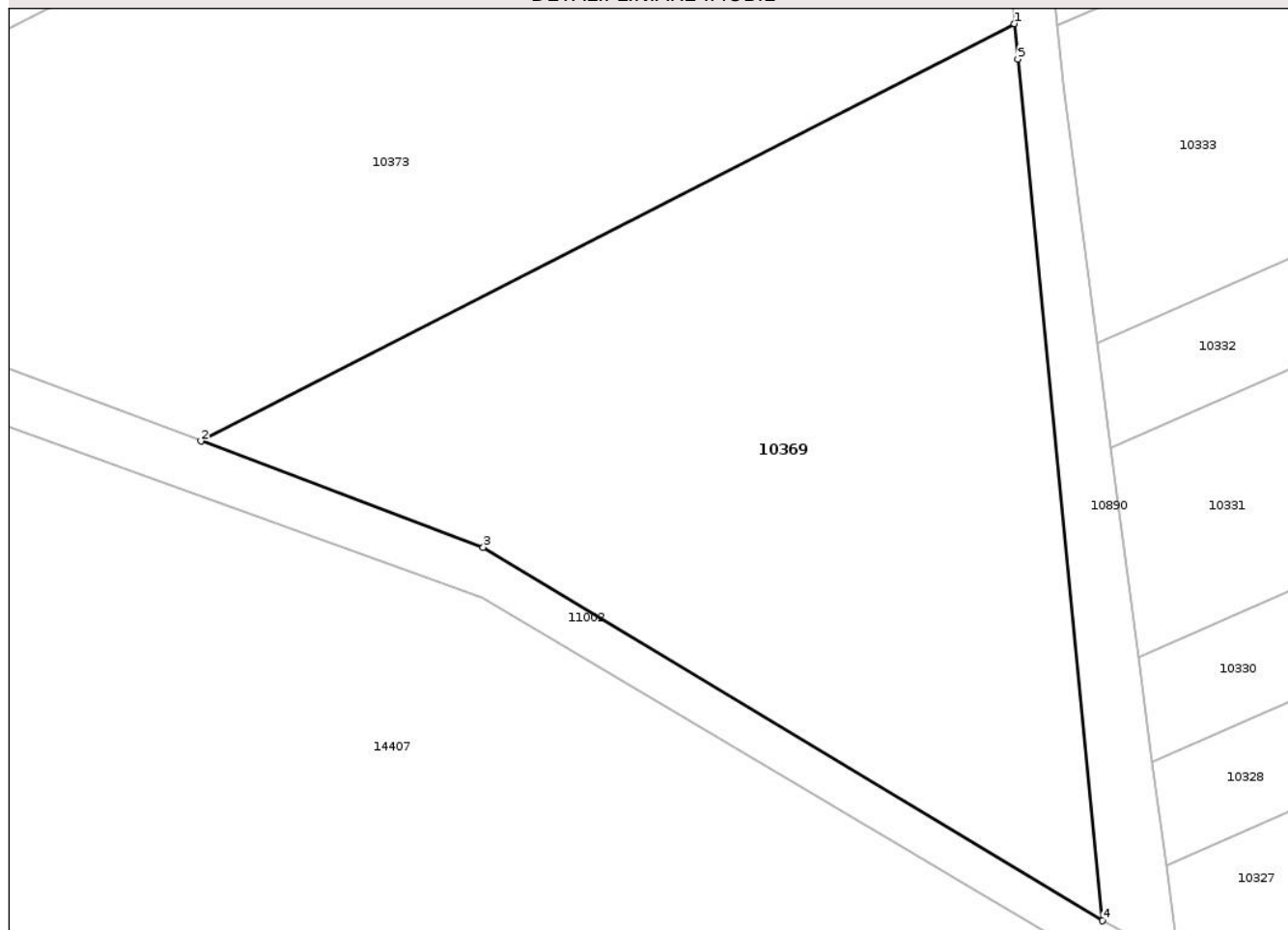
Anexa Nr. 1 La Partea I

Teren

Nr cadastral	Suprafața (mp)*	Observații / Referințe
	3.300	

* Suprafața este determinată în planul de proiecție Stereo 70.

DETALII LINIARE IMOBIL



Date referitoare la teren

Crt	Categorie folosință	Intra vilan	Suprafața (mp)	Tarla	Parcelă	Nr. topo	Observații / Referințe
1	arabil	NU	3.300	25	176	-	

Lungime Segmente

1) Valorile lungimilor segmentelor sunt obținute din proiecție în plan.

Punct început	X / Y	Punct sfârșit	X / Y	Lungime segment (** (m)
1	403.759,894 307.151,294	2	403.682,339 307.111,542	87.149
2	403.682,339 307.111,542	3	403.709,255 307.101,428	28.754
3	403.709,255 307.101,428	4	403.768,308 307.065,865	68.935
4	403.768,308 307.065,865	5	403.760,225 307.147,935	82.467
5	403.760,225 307.147,935	1	403.759,894 307.151,294	3.375

** Lungimile segmentelor sunt determinate în planul de proiecție Stereo 70 și sunt rotunjite la 1 milimetru.

*** Distanța dintre puncte este formată din segmente cumulate ce sunt mai mici decât valoarea 1 milimetru.

Neutilizabil în Circuitul
Civil

**DATE DESPRE IMOBILUL NR. 10370**

Oficiul de Cadastru și Publicitate Imobiliară DOLJ
Biroul de Cadastru și Publicitate Imobiliară Craiova

A. Partea I. Descrierea imobilului

TEREN Extravilan

Adresa: Jud. Dolj, T25, P153

Nr. Crt	Nr cadastral Nr. topografic	Suprafața* (mp)	Observații / Referințe
A1		3.725	Sector cadastral:45 Teren neimprejmuit; Diferenta de suprafata de 1275 se regaseste astfel: 740 mp in coridorul de expropriere cu NC 38532 si 535 mp la ID-ul 10399

B. Partea II. Proprietari și acte

Inscrieri privitoare la dreptul de proprietate și alte drepturi reale	Referințe
/	
Act Administrativ nr. TDP 2107-47887, din 12/02/1996 emis de CJSDPAT DOLJ;	
B1	A1
Intabulare, drept de PROPRIETATE, dobandit prin Reconstituire, cota actuala 1/1, cota initiala 1/1 1) BĂLAN DUMITRU , LIPSA CNP	

C. Partea III. SARCINI .

Inscrieri privind dezmembramintele dreptului de proprietate, drepturi reale de garanție și sarcini	Referințe
NU SUNT	

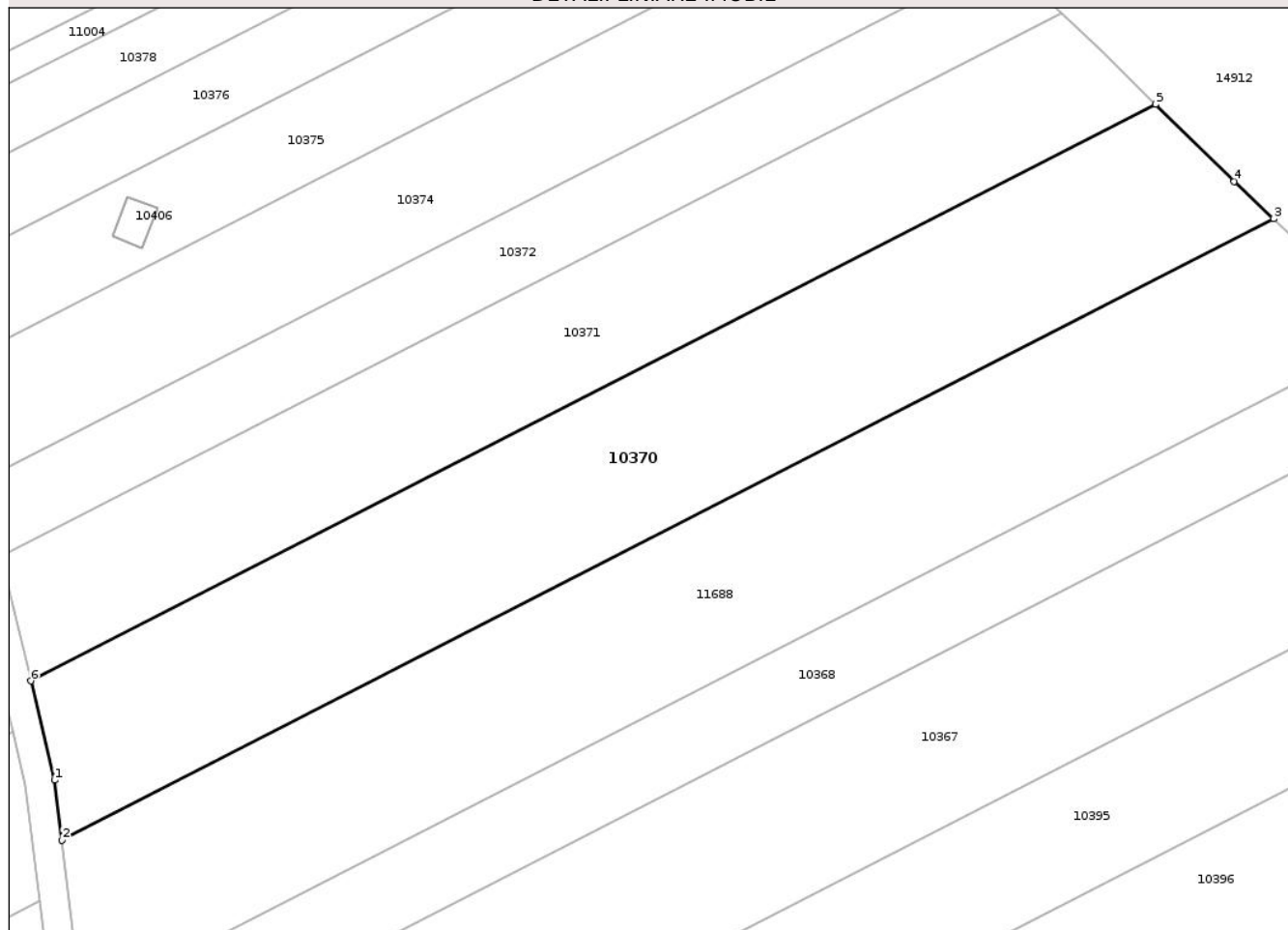
Anexa Nr. 1 La Partea I

Teren

Nr cadastral	Suprafața (mp)*	Observații / Referințe
	3.725	Diferența de suprafața de 1275 se regăsește astfel: 740 mp în coridorul de expropriere cu NC 38532 și 535 mp la ID-ul 10399

* Suprafața este determinată în planul de proiecție Stereo 70.

DETALII LINIARE IMOBIL



Date referitoare la teren

Crt	Categorie folosință	Intra vilan	Suprafața (mp)	Tarla	Parcelă	Nr. topo	Observații / Referințe
1	arabil	NU	3.725	25	153	-	

Lungime Segmente

1) Valorile lungimilor segmentelor sunt obținute din proiecție în plan.

Punct început	X / Y	Punct sfârșit	X / Y	Lungime segment (** (m)
1	403.504,482 307.432,439	2	403.505,471 307.424,333	8.166
2	403.505,471 307.424,333	3	403.669,095 307.508,2	183.865
3	403.669,095 307.508,2	4	403.663,78 307.513,25	7.332
4	403.663,78 307.513,25	5	403.653,139 307.523,68	14.9
5	403.653,139 307.523,68	6	403.501,277 307.445,841	170.649

Punct început	X / Y	Punct sfârşit	X / Y	Lungime segment (** (m)
6	403.501,277 307.445,841	1	403.504,482 307.432,439	13.78

** Lungimile segmentelor sunt determinate în planul de proiecţie Stereo 70 şi sunt rotunjite la 1 milimetru.

*** Distanţa dintre puncte este formată din segmente cumulate ce sunt mai mici decât valoarea 1 milimetru.

Neutilizabil în Circuitul Civil



DATE DESPRE IMOBILUL NR. 10371

Oficiul de Cadastru și Publicitate Imobiliară DOLJ
Biroul de Cadastru și Publicitate Imobiliară Craiova

A. Partea I. Descrierea imobilului

TEREN Extravilan

Adresa: Jud. Dolj, T25, P152

Nr. Crt	Nr cadastral Nr. topografic	Suprafața* (mp)	Observații / Referințe
A1		2.773	Sector cadastral:45 Teren neimprejmuit; Diferenta de suprafata de 1227 se regasese astfel: 590 mp in coridorul de expropriere cu NC 38532 si 637 mp la ID-ul 10400

B. Partea II. Proprietari și acte

Inscrieri privitoare la dreptul de proprietate și alte drepturi reale	Referințe
/	
Act Administrativ nr. TDP 528-48422, din 27/07/1993 emis de CJSDPAT DOLJ;	
B1	A1
Intabulare, drept de PROPRIETATE, dobandit prin Reconstituire, cota actuala 1/1, cota initiala 1/1 1) TOȚOI CONSTANTIN, LIPSA CNP	

C. Partea III. SARCINI .


Inscrieri privind dezmembramintele dreptului de proprietate, drepturi reale de garanție și sarcini	Referințe
NU SUNT	

Anexa Nr. 1 La Partea I

Teren

Nr cadastral	Suprafața (mp)*	Observații / Referințe
	2.773	Diferenta de suprafata de 1227 se regaseste astfel: 590 mp in coridorul de expropriere cu NC 38532 si 637 mp la ID-ul 10400

* Suprafața este determinată în planul de proiecție Stereo 70.



Date referitoare la teren

Crt	Categorie folosință	Intra vilan	Suprafața (mp)	Tarla	Parcelă	Nr. topo	Observații / Referințe
1	arabil	NU	2.773	25	152	-	

Lungime Segmente

1) Valorile lungimilor segmentelor sunt obținute din proiecție în plan.

Punct început	X / Y	Punct sfârșit	X / Y	Lungime segment (** (m)
1	403.497,273 307.462,586	2	403.501,277 307.445,841	17.217
2	403.501,277 307.445,841	3	403.653,139 307.523,68	170.649
3	403.653,139 307.523,68	4	403.645,996 307.530,681	10.002
4	403.645,996 307.530,681	5	403.640,437 307.535,967	7.671
5	403.640,437 307.535,967	1	403.497,273 307.462,586	160.875

** Lungimile segmentelor sunt determinate în planul de proiecție Stereo 70 și sunt rotunjite la 1 milimetru.

*** Distanța dintre puncte este formată din segmente cumulate ce sunt mai mici decât valoarea 1 milimetru.

Neutilizabil în Circuitul
Civil



DATE DESPRE IMOBILUL NR. 10372

Oficiul de Cadastru și Publicitate Imobiliară DOLJ
Biroul de Cadastru și Publicitate Imobiliară Craiova

A. Partea I. Descrierea imobilului

TEREN Extravilan

Adresa: Jud. Dolj, T25, P151

Nr. Crt	Nr cadastral Nr. topografic	Suprafața* (mp)	Observații / Referințe
A1		1.635	Sector cadastral:45 Teren neimprejmuit;

B. Partea II. Proprietari și acte

Inscrieri privitoare la dreptul de proprietate și alte drepturi reale	Referințe
/	
Act Administrativ nr. Adeverinta de insusire nr.13443, din 22/10/2024 emis de PRIMARIA COMUNEI PODARI;	
B1	Inscrierea posesiei, drept de PROPRIETATE, dobandit prin Lege, cota actuala 1/1, cota initiala 1/1 1) NEIDENTIFICAT NEIDENTIFICAT, CIF:0000000000000
Act Normativ nr. Legea 7, din 13/03/1996 emis de PARLAMENTUL ROMÂNIEI (art.13);	
B2	Se notează mențiunea de proprietar neidentificat

C. Partea III. SARCINI .

Inscrieri privind dezmembramintele dreptului de proprietate, drepturi reale de garanție și sarcini	Referințe
NU SUNT	

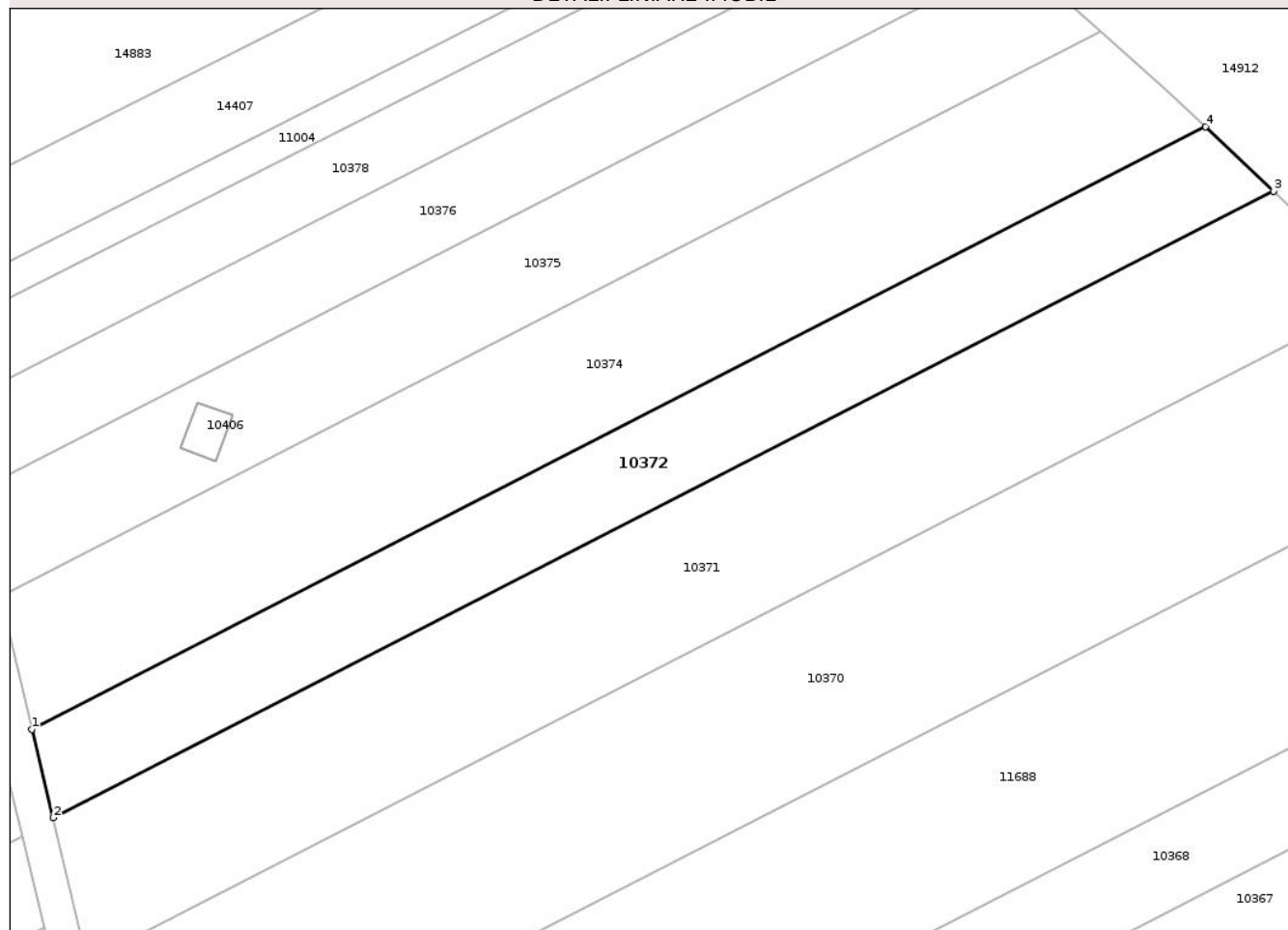
Anexa Nr. 1 La Partea I

Teren

Nr cadastral	Suprafața (mp)*	Observații / Referințe
	1.635	

* Suprafața este determinată în planul de proiecție Stereo 70.

DETALII LINIARE IMOBIL



Date referitoare la teren

Crt	Categorie folosință	Intra vilan	Suprafața (mp)	Tarla	Parcelă	Nr. topo	Observații / Referințe
1	arabil	NU	1.635	25	151	-	

Lungime Segmente

1) Valorile lungimilor segmentelor sunt obținute din proiecție în plan.

Punct început	X / Y	Punct sfârșit	X / Y	Lungime segment (** (m)
1	403.494,792 307.472,957	2	403.497,273 307.462,586	10.664
2	403.497,273 307.462,586	3	403.640,437 307.535,967	160.875
3	403.640,437 307.535,967	4	403.632,481 307.543,531	10.978
4	403.632,481 307.543,531	1	403.494,792 307.472,957	154.722

** Lungimile segmentelor sunt determinate în planul de proiecție Stereo 70 și sunt rotunjite la 1 milimetru.

*** Distanţa dintre puncte este formată din segmente cumulate ce sunt mai mici decât valoarea 1 milimetru.

Neutilizabil în Circuitul
Civil

**DATE DESPRE IMOBILUL NR. 10373**

Oficiul de Cadastru și Publicitate Imobiliară DOLJ
Biroul de Cadastru și Publicitate Imobiliară Craiova

A. Partea I. Descrierea imobilului

TEREN Extravilan

Adresa: Jud. Dolj, T25, P175

Nr. Crt	Nr cadastral Nr. topografic	Suprafața* (mp)	Observații / Referințe
A1		5.000	Sector cadastral:45 Teren neimprejmuit;

B. Partea II. Proprietari și acte

Inscrieri privitoare la dreptul de proprietate și alte drepturi reale	Referințe
/	
Hotarare Judecatoreasca nr. SC 453, din 21/01/2021 emis de JUDECĂTORIA CRAIOVA;	
B1	A1
Intabulare, drept de PROPRIETATE, dobandit prin lesire Din Indiviziune, cota actuala 1/1, cota initiala 1/1	
1) ICA FLORICA, LIPSA CNP	

C. Partea III. SARCINI .

Inscrieri privind dezmembramintele dreptului de proprietate, drepturi reale de garanție și sarcini	Referințe
NU SUNT	

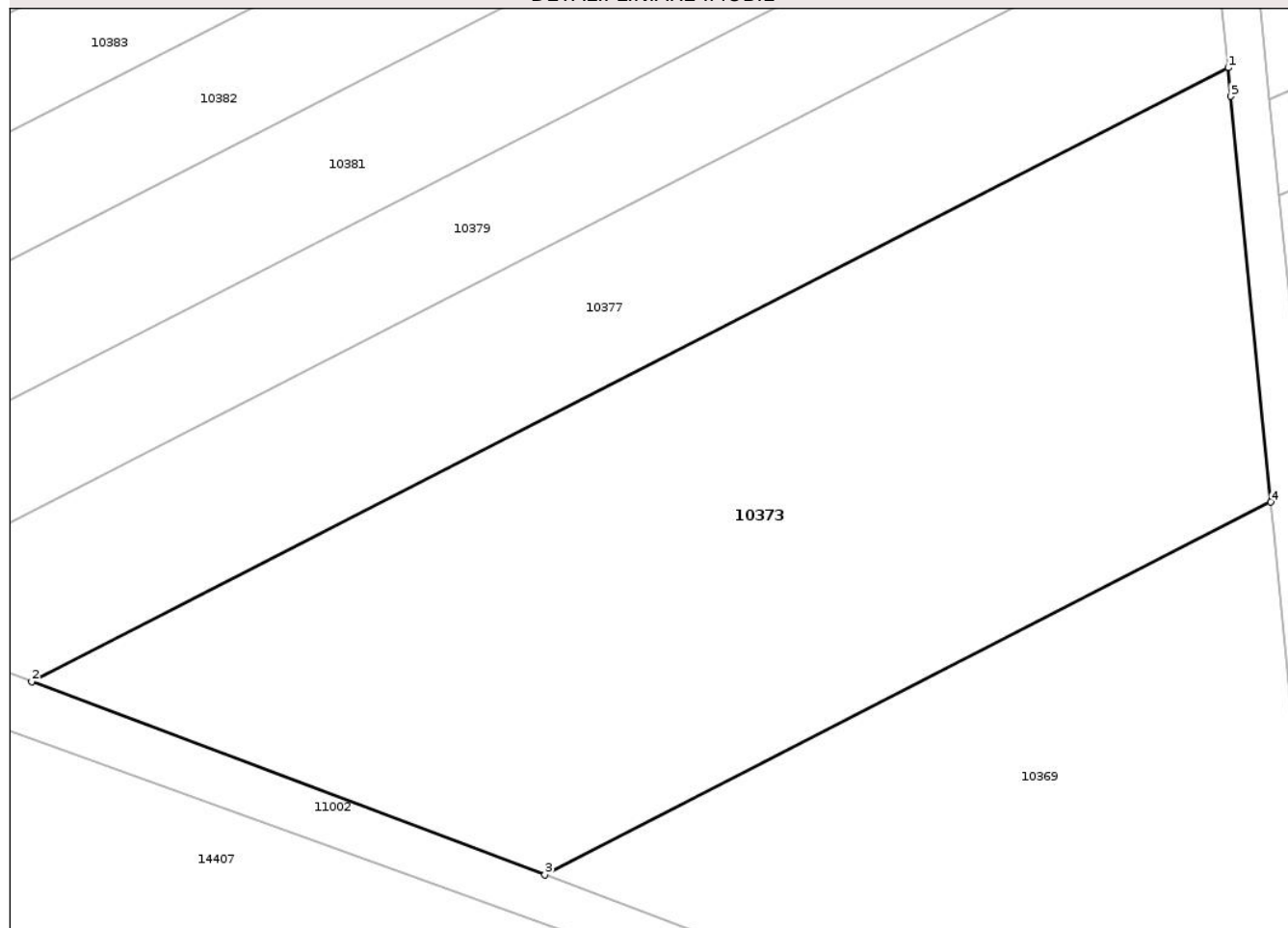
Anexa Nr. 1 La Partea I

Teren

Nr cadastral	Suprafața (mp)*	Observații / Referințe
	5.000	

* Suprafața este determinată în planul de proiecție Stereo 70.

DETALII LINIARE IMOBIL



Date referitoare la teren

Crt	Categorie folosință	Intra vilan	Suprafața (mp)	Tarla	Parcelă	Nr. topo	Observații / Referințe
1	arabil	NU	5.000	25	175	-	

Lungime Segmente

1) Valorile lungimilor segmentelor sunt obținute din proiecție în plan.

Punct început	X / Y	Punct sfârșit	X / Y	Lungime segment (** (m)
1	403.755,329 307.197,649	2	403.627,523 307.132,14	143.617
2	403.627,523 307.132,14	3	403.682,339 307.111,542	58.558
3	403.682,339 307.111,542	4	403.759,894 307.151,294	87.149
4	403.759,894 307.151,294	5	403.755,63 307.194,59	43.505
5	403.755,63 307.194,59	1	403.755,329 307.197,649	3.074

** Lungimile segmentelor sunt determinate în planul de proiecție Stereo 70 și sunt rotunjite la 1 milimetru.

*** Distanța dintre puncte este formată din segmente cumulate ce sunt mai mici decât valoarea 1 milimetru.

Neutilizabil în Circuitul
Civil



DATE DESPRE IMOBILUL NR. 10374

Oficiul de Cadastru și Publicitate Imobiliară DOLJ
Biroul de Cadastru și Publicitate Imobiliară Craiova

A. Partea I. Descrierea imobilului

TEREN Extravilan

Adresa: Jud. Dolj, T25, P150

Nr. Crt	Nr cadastral Nr. topografic	Suprafața* (mp)	Observații / Referințe
A1		2.337	Sector cadastral:45 Teren neimprejmuit; Diferenta de suprafata de 1463 se regasese astfel: 554 mp in coridorul de expropriere cu NC 38532 si 909 mp la ID-ul 10402

B. Partea II. Proprietari și acte

Inscrieri privitoare la dreptul de proprietate și alte drepturi reale	Referințe
/	
Act Administrativ nr. TDP 638-48423, din 29/07/1993 emis de CJSDPAT DOLJ;	
B1	A1
Intabulare, drept de PROPRIETATE, dobandit prin Reconstituire, cota actuala 1/1, cota initiala 1/1 1) NIȚĂ PĂTRU, LIPSA CNP	

C. Partea III. SARCINI .

Inscrieri privind dezmembramintele dreptului de proprietate, drepturi reale de garanție și sarcini	Referințe
NU SUNT	

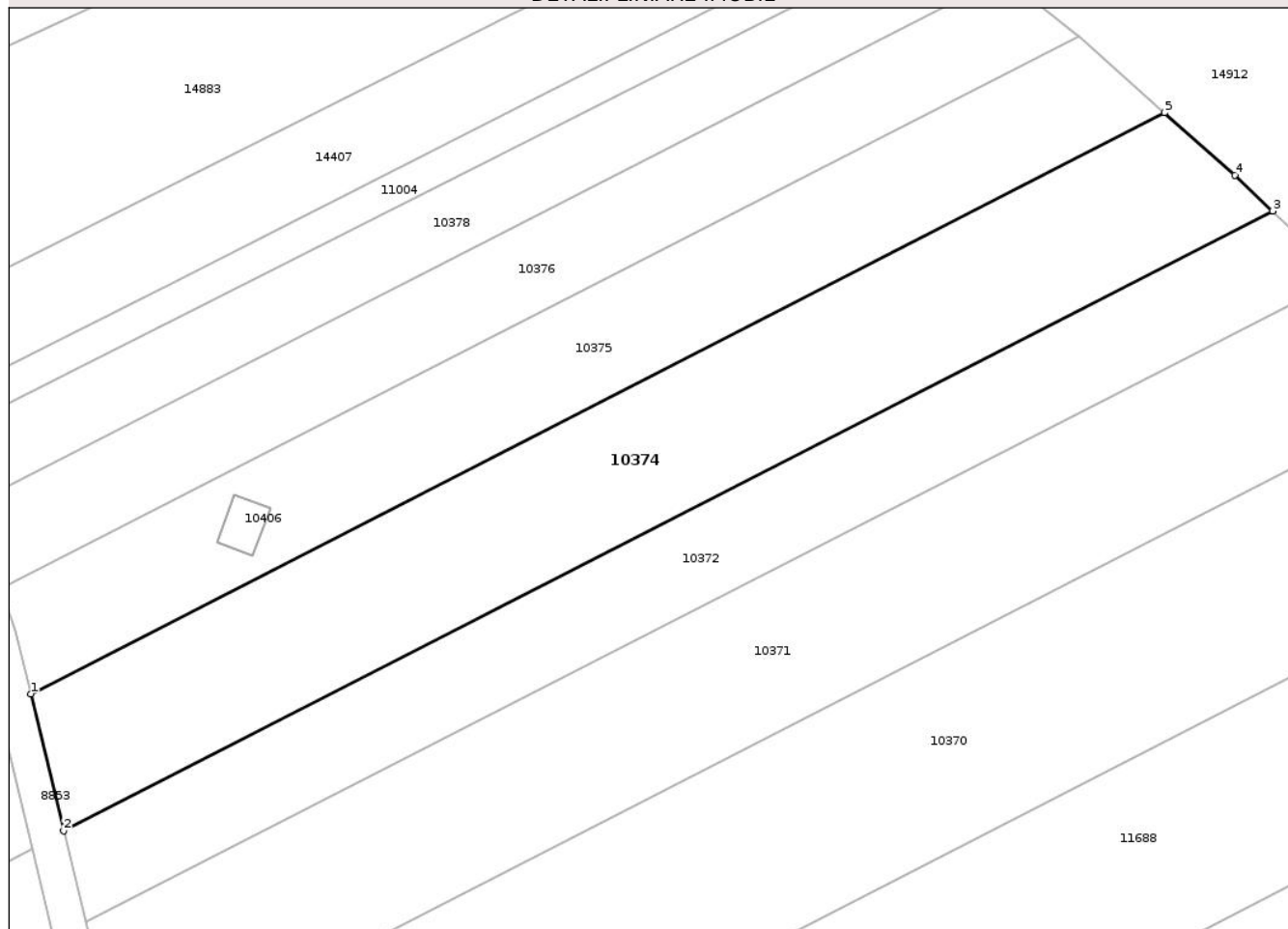
Anexa Nr. 1 La Partea I

Teren

Nr cadastral	Suprafața (mp)*	Observații / Referințe
	2.337	Diferența de suprafață de 1463 se regăsește astfel: 554 mp în coridorul de expropriere cu NC 38532 și 909 mp la ID-ul 10402

* Suprafața este determinată în planul de proiecție Stereo 70.

DETALII LINIARE IMOBIL



Date referitoare la teren

Crt	Categorie folosință	Intra vilan	Suprafața (mp)	Tarla	Parcelă	Nr. topo	Observații / Referințe
1	arabil	NU	2.337	25	150	-	

Lungime Segmente

1) Valorile lungimilor segmentelor sunt obținute din proiecție în plan.

Punct început	X / Y	Punct sfârșit	X / Y	Lungime segment (** (m)
1	403.491,061 307.488,558	2	403.494,792 307.472,957	16.041
2	403.494,792 307.472,957	3	403.632,481 307.543,531	154.722
3	403.632,481 307.543,531	4	403.628,176 307.547,625	5.941
4	403.628,176 307.547,625	5	403.620,172 307.554,736	10.707
5	403.620,172 307.554,736	1	403.491,061 307.488,558	145.083

** Lungimile segmentelor sunt determinate în planul de proiecție Stereo 70 și sunt rotunjite la 1 milimetru.

*** Distanța dintre puncte este formată din segmente cumulate ce sunt mai mici decât valoarea 1 milimetru.

Neutilizabil în Circuitul
Civil

**DATE DESPRE IMOBILUL NR. 10375**

Oficiul de Cadastru și Publicitate Imobiliară DOLJ
Biroul de Cadastru și Publicitate Imobiliară Craiova

A. Partea I. Descrierea imobilului

TEREN Extravilan

Nr. CF vechi:863
Nr. cadastral vechi:942

Adresa: Jud. Dolj, T25, P148

Nr. Crt	Nr cadastral Nr. topografic	Suprafața* (mp)	Observații / Referințe
A1	33302	1.702	Sector cadastral:45 Teren neimprejmuit; Diferenta de suprafata de 1287 se regaseste astfel: 438 mp in coridorul de expropriere cu NC 38532 si 849 mp la ID-ul 10403

B. Partea II. Proprietari și acte

Inscrieri privitoare la dreptul de proprietate și alte drepturi reale		Referințe
34396 / 15/12/2005		
Act Notarial nr. 2765, din 14/12/2005 emis de NP Dragusin D FI;		
B1	Intabulare, drept de PROPRIETATE, dobandit prin Conventie, cota actuala 1/1, cota initiala 1/1 1) CHIFU GEORGE, LIPSA CNP 2) CHIFU MIHAELA SIMONA, LIPSA CNP	A1

C. Partea III. SARCINI .

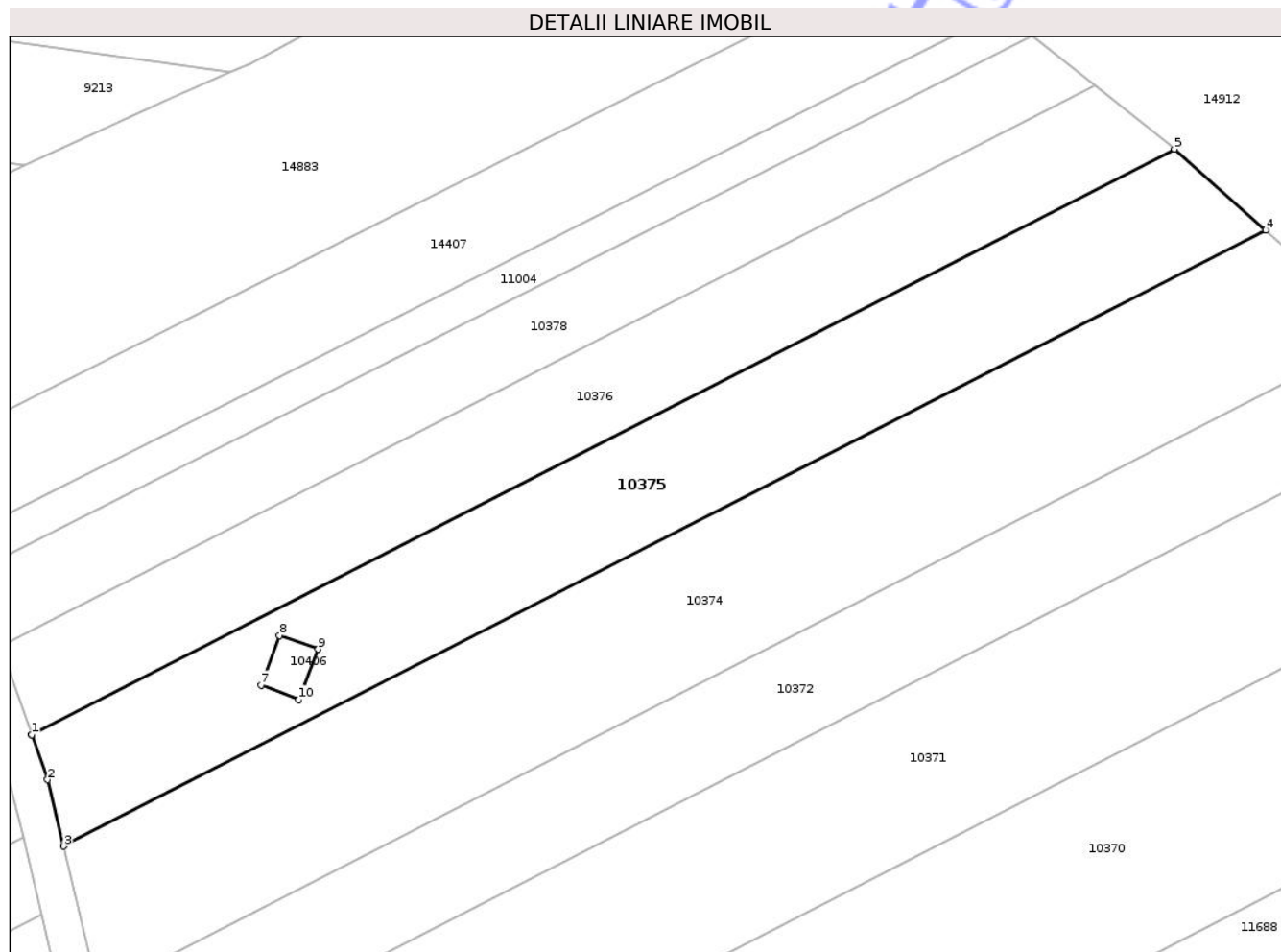
Inscrieri privind dezmembramentele dreptului de proprietate, drepturi reale de garanție și sarcini	Referințe
NU SUNT	

Anexa Nr. 1 La Partea I

Teren

Nr cadastral	Suprafața (mp)*	Observații / Referințe
33302	1.702	Diferența de suprafața de 1287 se regăsește astfel: 438 mp în coridorul de expropriere cu NC 38532 și 849 mp la ID-ul 10403

* Suprafața este determinată în planul de proiecție Stereo 70.



Date referitoare la teren

Crt	Categorie folosință	Intra vilan	Suprafața (mp)	Tarla	Parcelă	Nr. topo	Observații / Referințe
1	arabil	NU	1.702	25	148	-	

Lungime Segmente

1) Valorile lungimilor segmentelor sunt obținute din proiecție în plan.

Punct început	X / Y	Punct sfârșit	X / Y	Lungime segment (** (m)
1	403.487,635 307.500,535	2	403.489,35 307.495,712	5.119
2	403.489,35 307.495,712	3	403.491,061 307.488,558	7.356
3	403.491,061 307.488,558	4	403.620,172 307.554,736	145.083
4	403.620,172 307.554,736	5	403.610,37 307.563,445	13.112
5	403.610,37 307.563,445	6	403.487,635 307.500,535	137.919

Punct început	X / Y	Punct sfârşit	X / Y	Lungime segment (** (m)
6	403.487,635 307.500,535	7	403.512,275 307.505,874	25.212
7	403.512,275 307.505,874	8	403.514,263 307.511,194	5.679
8	403.514,263 307.511,194	9	403.518,416 307.509,715	4.408
9	403.518,416 307.509,715	10	403.516,337 307.504,321	5.781
10	403.516,337 307.504,321	1	403.512,275 307.505,874	4.349

** Lungimile segmentelor sunt determinate în planul de proiecție Stereo 70 și sunt rotunjite la 1 milimetru.

*** Distanța dintre puncte este formată din segmente cumulate ce sunt mai mici decât valoarea 1 milimetru.

Neutilizabil în Circuitul Civil

**DATE DESPRE IMOBILUL NR. 10376**

Oficiul de Cadastru și Publicitate Imobiliară DOLJ
Biroul de Cadastru și Publicitate Imobiliară Craiova

A. Partea I. Descrierea imobilului

TEREN Extravilan

Adresa: Jud. Dolj, T25, P149

Nr. Crt	Nr cadastral Nr. topografic	Suprafața* (mp)	Observații / Referințe
A1		1.351	Sector cadastral:45 Teren neimprejmuit; Diferenta de suprafata de 1149 se regasese astfel: 361 mp in coridorul de expropriere cu NC 38532 si 788 mp la ID-ul 10404

B. Partea II. Proprietari și acte

Inscrieri privitoare la dreptul de proprietate și alte drepturi reale	Referințe
/	
Act Administrativ nr. TDP 9401, din 04/12/2007 emis de CJSDPAT DOLJ;	
B1	A1
Intabulare, drept de PROPRIETATE, dobandit prin Reconstituire, cota actuala 1/1, cota initiala 1/1	
1) ZĂBAVĂ CONSTANTIN, LIPSA CNP	

C. Partea III. SARCINI .

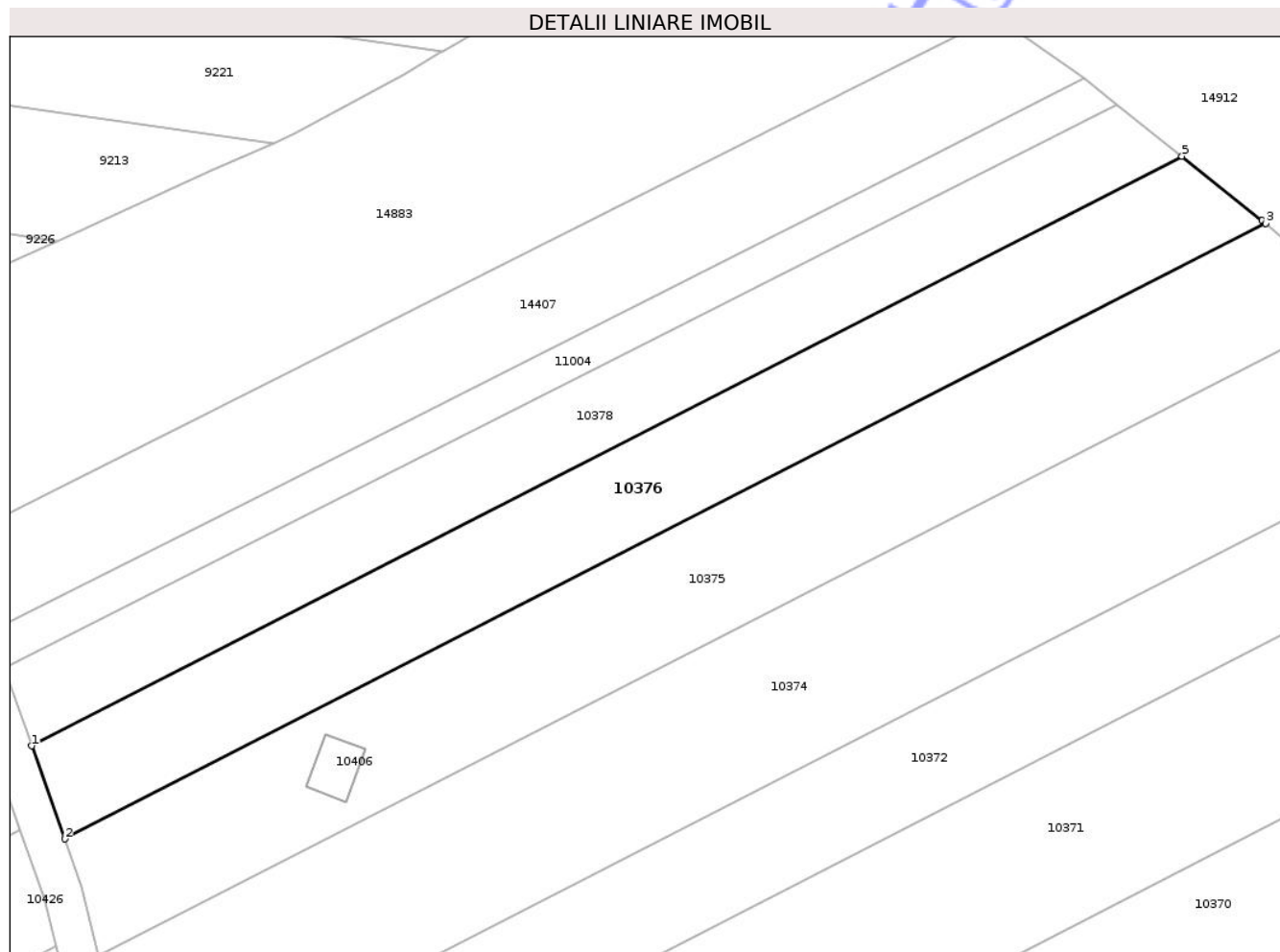
Inscrieri privind dezmembramintele dreptului de proprietate, drepturi reale de garanție și sarcini	Referințe
NU SUNT	

Anexa Nr. 1 La Partea I

Teren

Nr cadastral	Suprafața (mp)*	Observații / Referințe
	1.351	Diferența de suprafața de 1149 se regăsește astfel: 361 mp în coridorul de expropriere cu NC 38532 și 788 mp la ID-ul 10404

* Suprafața este determinată în planul de proiecție Stereo 70.



Date referitoare la teren

Crt	Categorie folosință	Intra vilan	Suprafața (mp)	Tarla	Parcelă	Nr. topo	Observații / Referințe
1	arabil	NU	1.351	25	149	-	

Lungime Segmente

1) Valorile lungimilor segmentelor sunt obținute din proiecție în plan.

Punct început	X / Y	Punct sfârșit	X / Y	Lungime segment (** (m)
1	403.484,253 307.510,046	2	403.487,635 307.500,535	10.094
2	403.487,635 307.500,535	3	403.610,37 307.563,445	137.919
3	403.610,37 307.563,445	4	403.610,029 307.563,747	0.456
4	403.610,029 307.563,747	5	403.601,814 307.570,304	10.511
5	403.601,814 307.570,304	1	403.484,253 307.510,046	132.105

** Lungimile segmentelor sunt determinate în planul de proiecție Stereo 70 și sunt rotunjite la 1 milimetru.

*** Distanța dintre puncte este formată din segmente cumulate ce sunt mai mici decât valoarea 1 milimetru.

Neutilizabil în Circuitul
Civil



DATE DESPRE IMOBILUL NR. 10377

Oficiul de Cadastru și Publicitate Imobiliară DOLJ
Biroul de Cadastru și Publicitate Imobiliară Craiova

A. Partea I. Descrierea imobilului

TEREN Extravilan

Adresa: Jud. Dolj, T25, P173

Nr. Crt	Nr cadastral Nr. topografic	Suprafața* (mp)	Observații / Referințe
A1		2.500	Sector cadastral:45 Teren neimprejmuit;

B. Partea II. Proprietari și acte

Inscrieri privitoare la dreptul de proprietate și alte drepturi reale	Referințe
/	
Act Administrativ nr. Adeverinta de insusire nr.13443, din 22/10/2024 emis de PRIMARIA COMUNEI PODARI;	
B1	Inscrierea posesiei, drept de PROPRIETATE, dobandit prin Lege, cota actuala 1/1, cota initiala 1/1 1) NEIDENTIFICAT NEIDENTIFICAT, CIF:0000000000000
Act Normativ nr. Legea 7, din 13/03/1996 emis de PARLAMENTUL ROMÂNIEI (art.13);	
B2	Se notează mențiunea de proprietar neidentificat

C. Partea III. SARCINI .

Inscrieri privind dezmembramintele dreptului de proprietate, drepturi reale de garanție și sarcini	Referințe
NU SUNT	

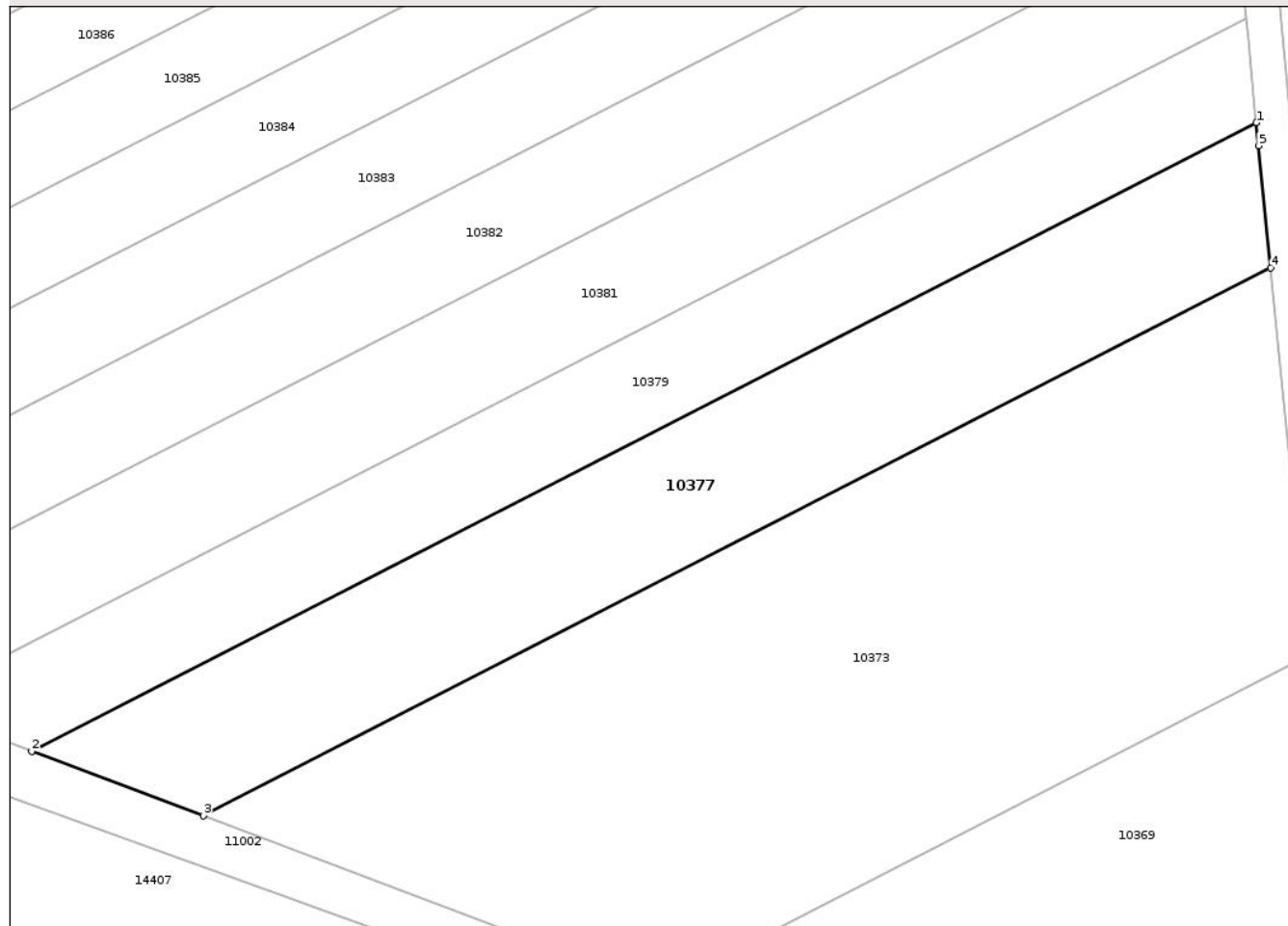
Anexa Nr. 1 La Partea I

Teren

Nr cadastral	Suprafața (mp)*	Observații / Referințe
	2.500	

* Suprafața este determinată în planul de proiecție Stereo 70.

DETALII LINIARE IMOBIL



Date referitoare la teren

Crt	Categorie folosință	Intra vilan	Suprafața (mp)	Tarla	Parcelă	Nr. topo	Observații / Referințe
1	arabil	NU	2.500	25	173	-	

Lungime Segmente

1) Valorile lungimilor segmentelor sunt obținute din proiecție în plan.

Punct început	X / Y	Punct sfârșit	X / Y	Lungime segment (** (m)
1	403.753,621 307.214,994	2	403.607,012 307.139,848	164.746
2	403.607,012 307.139,848	3	403.627,523 307.132,14	21.912
3	403.627,523 307.132,14	4	403.755,329 307.197,649	143.617
4	403.755,329 307.197,649	5	403.753,89 307.212,257	14.679
5	403.753,89 307.212,257	1	403.753,621 307.214,994	2.75

** Lungimile segmentelor sunt determinate în planul de proiecție Stereo 70 și sunt rotunjite la 1 milimetru.

*** Distanța dintre puncte este formată din segmente cumulate ce sunt mai mici decât valoarea 1 milimetru.

Neutilizabil în Circuitul
Civil

**DATE DESPRE IMOBILUL NR. 10378**

Oficiul de Cadastru și Publicitate Imobiliară DOLJ
Biroul de Cadastru și Publicitate Imobiliară Craiova

A. Partea I. Descrierea imobilului

TEREN Extravilan

Nr. CF vechi:1546
Nr. cadastral vechi:1705

Adresa: Jud. Dolj, T25, P147

Nr. Crt	Nr cadastral Nr. topografic	Suprafața* (mp)	Observații / Referințe
A1	33303	1.049	Sector cadastral:45 Teren neimprejmuit; Diferenta de suprafata de 916 se regaseste astfel: 281 mp in coridorul de expropriere cu NC 38532 și 635 mp la ID-ul 10405

B. Partea II. Proprietari și acte

Inscrieri privitoare la dreptul de proprietate și alte drepturi reale		Referințe
75072 / 17/05/2017		
Act Notarial nr. certificat de mostenitor nr. 14, din 16/05/2017 emis de NP Dinca Adriana;		
B5	Intabulare, drept de PROPRIETATE, dobandit prin Succesiune, cota actuala 3/8, cota initiala 3/8 1) ZABAVA IONEL	A1
Act Notarial nr. act de partaj voluntar autentic nr. 815, din 16/05/2017 emis de NP Dinca Adriana;		
B7	Intabulare, drept de PROPRIETATE, dobandit prin lesire Din Indiviziune, cota actuala 5/8, cota initiala 5/8 1) ZABAVA IONEL	A1

C. Partea III. SARCINI .

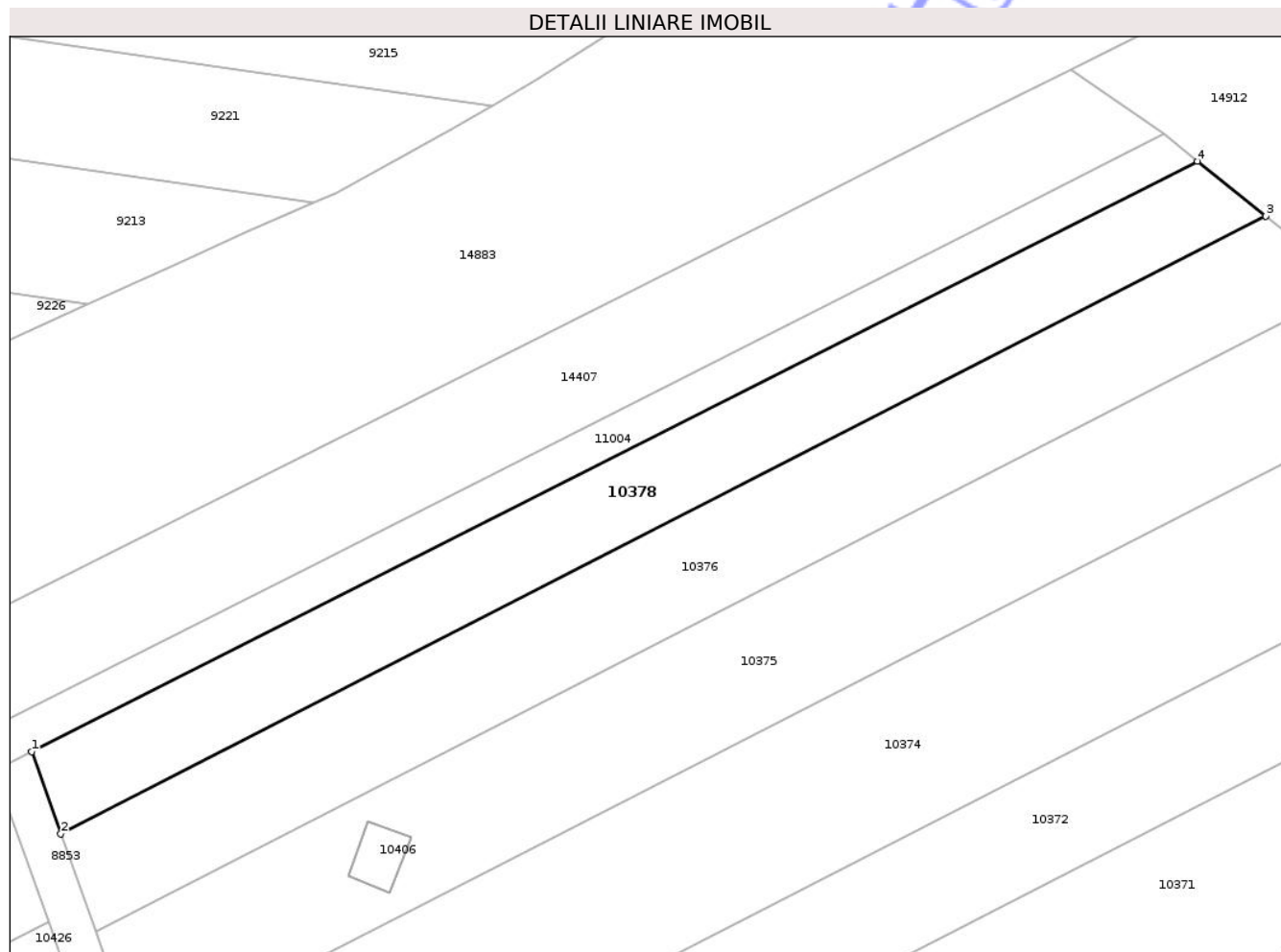
Inscrieri privind dezmembramintele dreptului de proprietate, drepturi reale de garanție și sarcini	Referințe
NU SUNT	

Anexa Nr. 1 La Partea I

Teren

Nr cadastral	Suprafața (mp)*	Observații / Referințe
33303	1.049	Diferența de suprafață de 916 se regăsește astfel: 281 mp în coridorul de expropriere cu NC 38532 și 635 mp la ID-ul 10405

* Suprafața este determinată în planul de proiecție Stereo 70.



Date referitoare la teren

Crt	Categorie folosință	Intra vilan	Suprafața (mp)	Tarla	Parcelă	Nr. topo	Observații / Referințe
1	arabil	NU	1.049	25	147	-	

Lungime Segmente

1) Valorile lungimilor segmentelor sunt obținute din proiecție în plan.

Punct început	X / Y	Punct sfârșit	X / Y	Lungime segment (** (m)
1	403.481,413 307.518,032	2	403.484,253 307.510,046	8.476
2	403.484,253 307.510,046	3	403.601,814 307.570,304	132.105
3	403.601,814 307.570,304	4	403.595,155 307.575,619	8.52
4	403.595,155 307.575,619	1	403.481,413 307.518,032	127.489

** Lungimile segmentelor sunt determinate în planul de proiecție Stereo 70 și sunt rotunjite la 1 milimetru.

*** Distanța dintre puncte este formată din segmente cumulate ce sunt mai mici decât valoarea 1 milimetru.

Neutilizabil în Circuitul
Civil

**DATE DESPRE IMOBILUL NR. 10379**

Oficiul de Cadastru și Publicitate Imobiliară DOLJ
Biroul de Cadastru și Publicitate Imobiliară Craiova

A. Partea I. Descrierea imobilului

TEREN Extravilan

Adresa: Jud. Dolj, T25, P172

Nr. Crt	Nr cadastral Nr. topografic	Suprafața* (mp)	Observații / Referințe
A1		2.000	Sector cadastral:45 Teren neimprejmuit;

B. Partea II. Proprietari și acte

Inscrieri privitoare la dreptul de proprietate și alte drepturi reale	Referințe
/	
Act Administrativ nr. TDP 490-48421, din 07/07/1993 emis de CJSDPAT DOLJ;	
B1 Intabulare, drept de PROPRIETATE, dobandit prin Reconstituire, cota actuala 1/1, cota initiala 1/1 1) DUMITRU NICOLAE, LIPSA CNP	A1

C. Partea III. SARCINI .

Inscrieri privind dezmembramintele dreptului de proprietate, drepturi reale de garanție și sarcini	Referințe
NU SUNT	

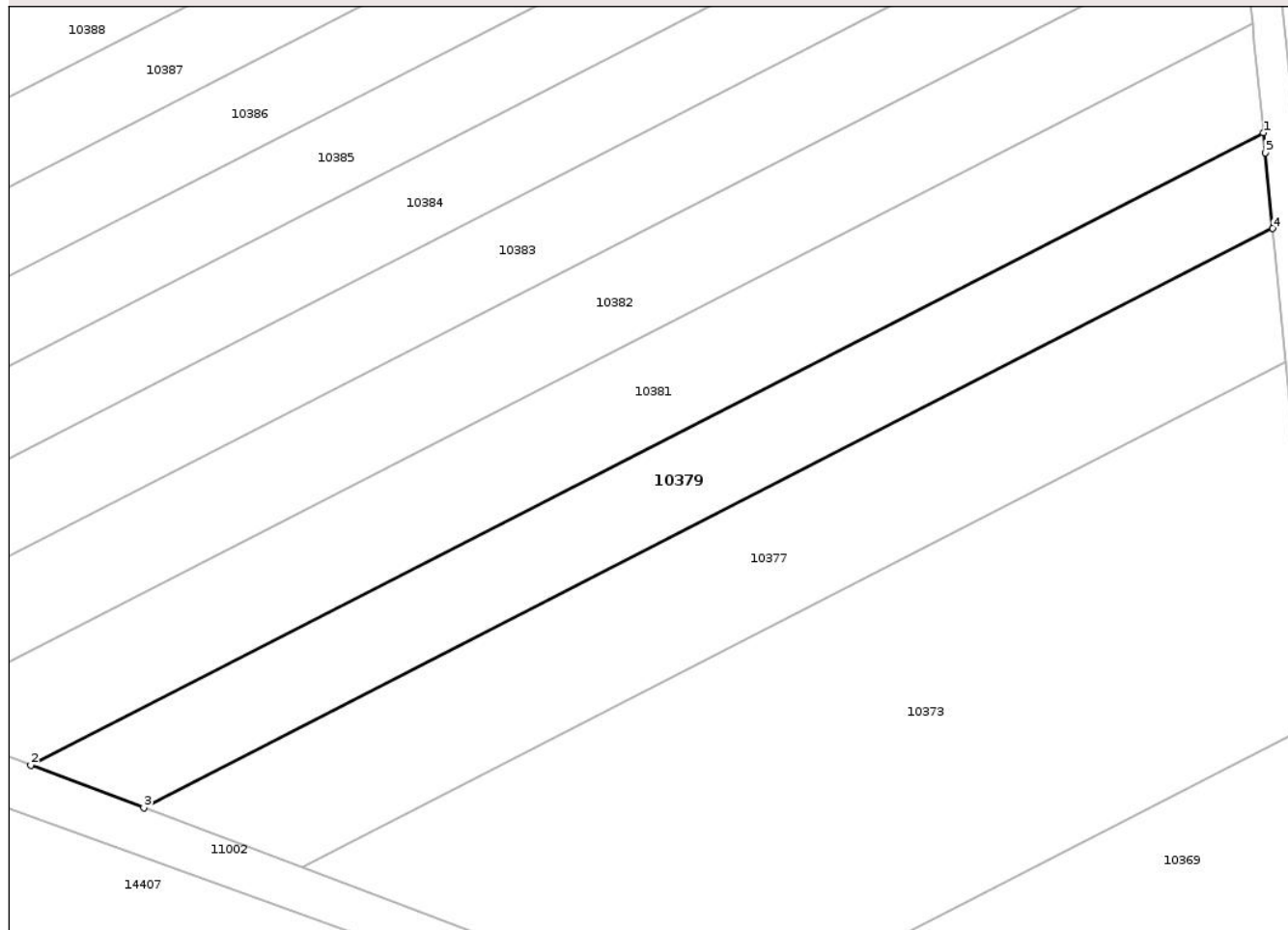
Anexa Nr. 1 La Partea I

Teren

Nr cadastral	Suprafața (mp)*	Observații / Referințe
	2.000	

* Suprafața este determinată în planul de proiecție Stereo 70.

DETALII LINIARE IMOBIL



Date referitoare la teren

Crt	Categorie folosință	Intra vilan	Suprafața (mp)	Tarla	Parcelă	Nr. topo	Observații / Referințe
1	arabil	NU	2.000	25	172	-	

Lungime Segmente

1) Valorile lungimilor segmentelor sunt obținute din proiecție în plan.

Punct început	X / Y	Punct sfârșit	X / Y	Lungime segment (** (m)
1	403.752,398 307.227,41	2	403.592,329 307.145,365	179.871
2	403.592,329 307.145,365	3	403.607,012 307.139,848	15.685
3	403.607,012 307.139,848	4	403.753,621 307.214,994	164.746
4	403.753,621 307.214,994	5	403.752,654 307.224,811	9.865
5	403.752,654 307.224,811	1	403.752,398 307.227,41	2.612

** Lungimile segmentelor sunt determinate în planul de proiecție Stereo 70 și sunt rotunjite la 1 milimetru.

*** Distanța dintre puncte este formată din segmente cumulate ce sunt mai mici decât valoarea 1 milimetru.

Neutilizabil în Circuitul
Civil

**DATE DESPRE IMOBILUL NR. 10381**

Oficiul de Cadastru și Publicitate Imobiliară DOLJ
Biroul de Cadastru și Publicitate Imobiliară Craiova

A. Partea I. Descrierea imobilului

TEREN Extravilan

Nr. CF vechi:1506
Nr. cadastral vechi:1696

Adresa: Jud. Dolj, T25, P170

Nr. Crt	Nr cadastral Nr. topografic	Suprafața* (mp)	Observații / Referințe
A1	33742	2.500	Sector cadastral:45 Teren neimprejmuit;

B. Partea II. Proprietari și acte

Inscrieri privitoare la dreptul de proprietate și alte drepturi reale		Referințe
11278 / 20/02/2008		
Act Notarial nr. AUT 1167, din 19/02/2008 emis de NP TUDOR MD;		
B1	Intabulare, drept de PROPRIETATE, dobandit prin Conventie, cota actuala 1/2, cota initiala 1/2 1) DAN OCTAVIAN, LIPSA CNP 2) DAN MARIANA, LIPSA CNP	A1
B2	Intabulare, drept de PROPRIETATE, dobandit prin Conventie, cota actuala 1/2, cota initiala 1/2 1) VLAD MARIN, LIPSA CNP 2) VLAD LEONORA, LIPSA CNP	A1

C. Partea III. SARCINI .

Inscrieri privind dezmembramintele dreptului de proprietate, drepturi reale de garanție și sarcini	Referințe
NU SUNT	

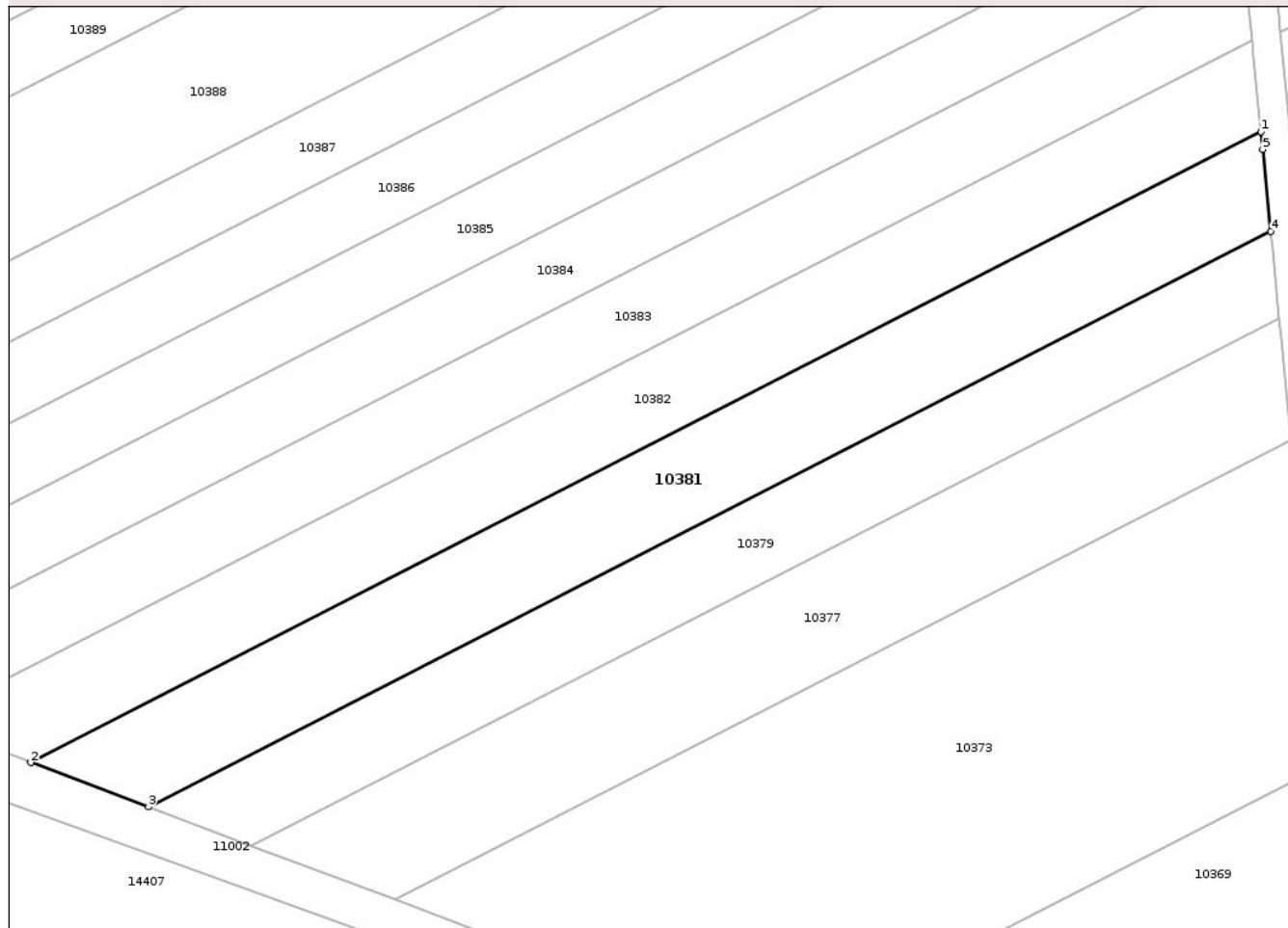
Anexa Nr. 1 La Partea I

Teren

Nr cadastral	Suprafața (mp)*	Observații / Referințe
33742	2.500	

* Suprafața este determinată în planul de proiecție Stereo 70.

DETALII LINIARE IMOBIL



Date referitoare la teren

Crt	Categorie folosință	Intra vilan	Suprafața (mp)	Tarla	Parcelă	Nr. topo	Observații / Referințe
1	arabil	NU	2.500	25	170	-	

Lungime Segmente

1) Valorile lungimilor segmentelor sunt obținute din proiecție în plan.

Punct început	X / Y	Punct sfârșit	X / Y	Lungime segment (** (m)
1	403.751,001 307.241,596	2	403.575,554 307.151,669	197.151
2	403.575,554 307.151,669	3	403.592,329 307.145,365	17.92
3	403.592,329 307.145,365	4	403.752,398 307.227,41	179.871
4	403.752,398 307.227,41	5	403.751,249 307.239,078	11.724
5	403.751,249 307.239,078	1	403.751,001 307.241,596	2.53

** Lungimile segmentelor sunt determinate în planul de proiecție Stereo 70 și sunt rotunjite la 1 milimetru.

*** Distanța dintre puncte este formată din segmente cumulate ce sunt mai mici decât valoarea 1 milimetru.

Neutilizabil în Circuitul
Civil

**DATE DESPRE IMOBILUL NR. 10382**

Oficiul de Cadastru și Publicitate Imobiliară DOLJ
Biroul de Cadastru și Publicitate Imobiliară Craiova

A. Partea I. Descrierea imobilului

TEREN Extravilan

Adresa: Jud. Dolj, T25, P169

Nr. Crt	Nr cadastral Nr. topografic	Suprafața* (mp)	Observații / Referințe
A1		2.500	Sector cadastral:45 Teren neimprejmuit;

B. Partea II. Proprietari și acte

Inscrieri privitoare la dreptul de proprietate și alte drepturi reale	Referințe
/	
Act Administrativ nr. TDP 636-48423, din 29/07/1993 emis de CJSDPAT DOLJ;	
B1	A1
Intabulare, drept de PROPRIETATE, dobandit prin Reconstituire, cota actuala 1/1, cota initiala 1/1	
1) CROITORU PĂUN, LIPSA CNP	

C. Partea III. SARCINI .

Inscrieri privind dezmembramintele dreptului de proprietate, drepturi reale de garanție și sarcini	Referințe
NU SUNT	

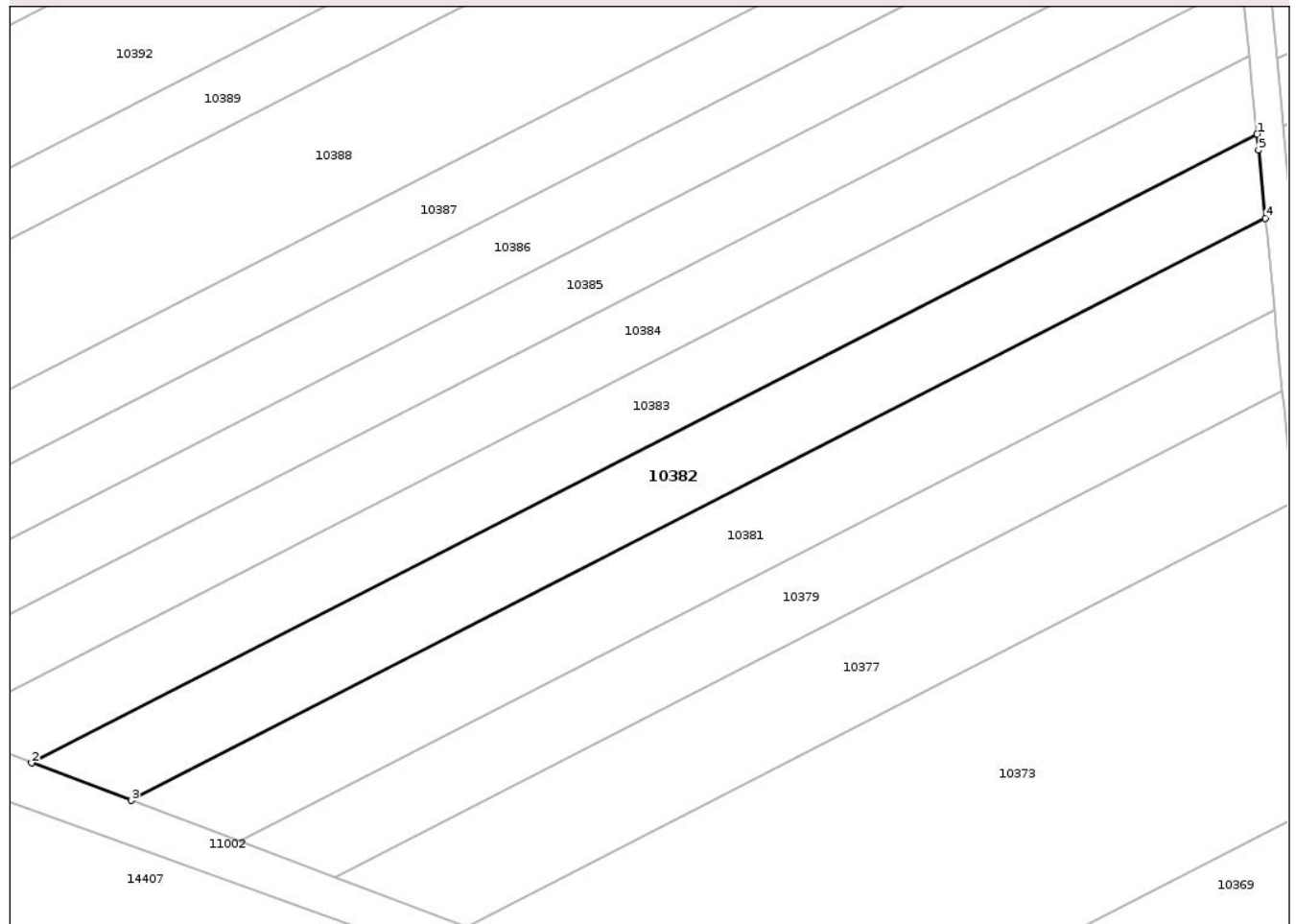
Anexa Nr. 1 La Partea I

Teren

Nr cadastral	Suprafața (mp)*	Observații / Referințe
	2.500	

* Suprafața este determinată în planul de proiecție Stereo 70.

DETALII LINIARE IMOBIL



Date referitoare la teren

Crt	Categorie folosință	Intra vilan	Suprafața (mp)	Tarla	Parcelă	Nr. topo	Observații / Referințe
1	arabil	NU	2.500	25	169	-	

Lungime Segmente

1) Valorile lungimilor segmentelor sunt obținute din proiecție în plan.

Punct început	X / Y	Punct sfârșit	X / Y	Lungime segment (** (m)
1	403.749,717 307.254,636	2	403.560,134 307.157,463	213.036
2	403.560,134 307.157,463	3	403.575,554 307.151,669	16.473
3	403.575,554 307.151,669	4	403.751,001 307.241,596	197.151
4	403.751,001 307.241,596	5	403.749,963 307.252,136	10.591
5	403.749,963 307.252,136	1	403.749,717 307.254,636	2.512

** Lungimile segmentelor sunt determinate în planul de proiecție Stereo 70 și sunt rotunjite la 1 milimetru.

*** Distanța dintre puncte este formată din segmente cumulate ce sunt mai mici decât valoarea 1 milimetru.

Neutilizabil în Circuitul
Civil

**DATE DESPRE IMOBILUL NR. 10383**

Oficiul de Cadastru și Publicitate Imobiliară DOLJ
Biroul de Cadastru și Publicitate Imobiliară Craiova

A. Partea I. Descrierea imobilului

TEREN Extravilan

Adresa: Jud. Dolj, T25, P168

Nr. Crt	Nr cadastral Nr. topografic	Suprafața* (mp)	Observații / Referințe
A1		2.500	Sector cadastral:45 Teren neimprejmuit;

B. Partea II. Proprietari și acte

Inscrieri privitoare la dreptul de proprietate și alte drepturi reale	Referințe
/	
Act Administrativ nr. TDP 2590-44719, din 10/01/1997 emis de CJSDPAT DOLJ;	
B1	A1
Intabulare, drept de PROPRIETATE, dobandit prin Reconstituire, cota actuala 1/1, cota initiala 1/1	
1) MACAMIȚOIU CONSTANTIN, LIPSA CNP	

C. Partea III. SARCINI .

Inscrieri privind dezmembramintele dreptului de proprietate, drepturi reale de garanție și sarcini	Referințe
NU SUNT	

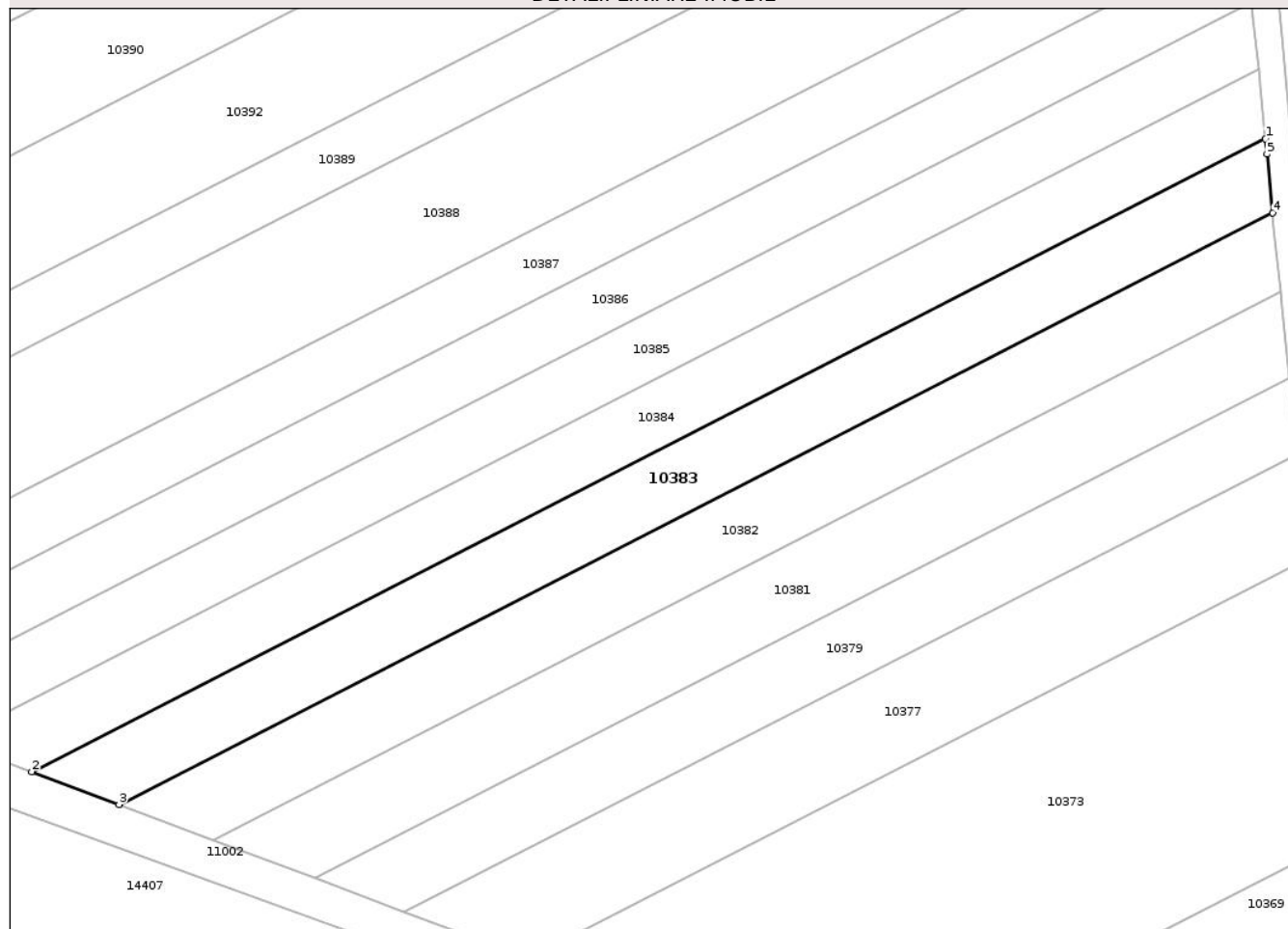
Anexa Nr. 1 La Partea I

Teren

Nr cadastral	Suprafața (mp)*	Observații / Referințe
	2.500	

* Suprafața este determinată în planul de proiecție Stereo 70.

DETALII LINIARE IMOBIL



Date referitoare la teren

Crt	Categorie folosință	Intravilan	Suprafața (mp)	Tarla	Parcelă	Nr. topo	Observații / Referințe
1	arabil	NU	2.500	25	168	-	

Lungime Segmente

1) Valorile lungimilor segmentelor sunt obținute din proiecție în plan.

Punct început	X / Y	Punct sfârșit	X / Y	Lungime segment (** (m)
1	403.748,522 307.266,768	2	403.545,787 307.162,854	227.815
2	403.545,787 307.162,854	3	403.560,134 307.157,463	15.326
3	403.560,134 307.157,463	4	403.749,717 307.254,636	213.036
4	403.749,717 307.254,636	5	403.748,77 307.264,25	9.661
5	403.748,77 307.264,25	1	403.748,522 307.266,768	2.53

** Lungimile segmentelor sunt determinate în planul de proiecție Stereo 70 și sunt rotunjite la 1 milimetru.

*** Distanța dintre puncte este formată din segmente cumulate ce sunt mai mici decât valoarea 1 milimetru.

Neutilizabil în Circuitul
Civil

**DATE DESPRE IMOBILUL NR. 10384**

Oficiul de Cadastru și Publicitate Imobiliară DOLJ
 Biroul de Cadastru și Publicitate Imobiliară Craiova

A. Partea I. Descrierea imobilului

TEREN Extravilan

Adresa: Jud. Dolj, T25, P167

Nr. Crt	Nr cadastral Nr. topografic	Suprafața* (mp)	Observații / Referințe
A1	35051	2.500	Sector cadastral:45 Teren neimprejmuit;

B. Partea II. Proprietari și acte

Inscrieri privitoare la dreptul de proprietate și alte drepturi reale	Referințe
166848 / 07/07/2021	
Act Notarial nr. contract de donatie aut nr. 1195, din 05/07/2021 emis de NP Stefanescu Floriana;	
B3	A1
Intabulare, drept de PROPRIETATE, dobandit prin Conventie, cota actuala 1/1, cota initiala 1/1	
1) NIȚĂ FLORINEL	

C. Partea III. SARCINI .

Inscrieri privind dezmembramintele dreptului de proprietate, drepturi reale de garanție și sarcini	Referințe
NU SUNT	

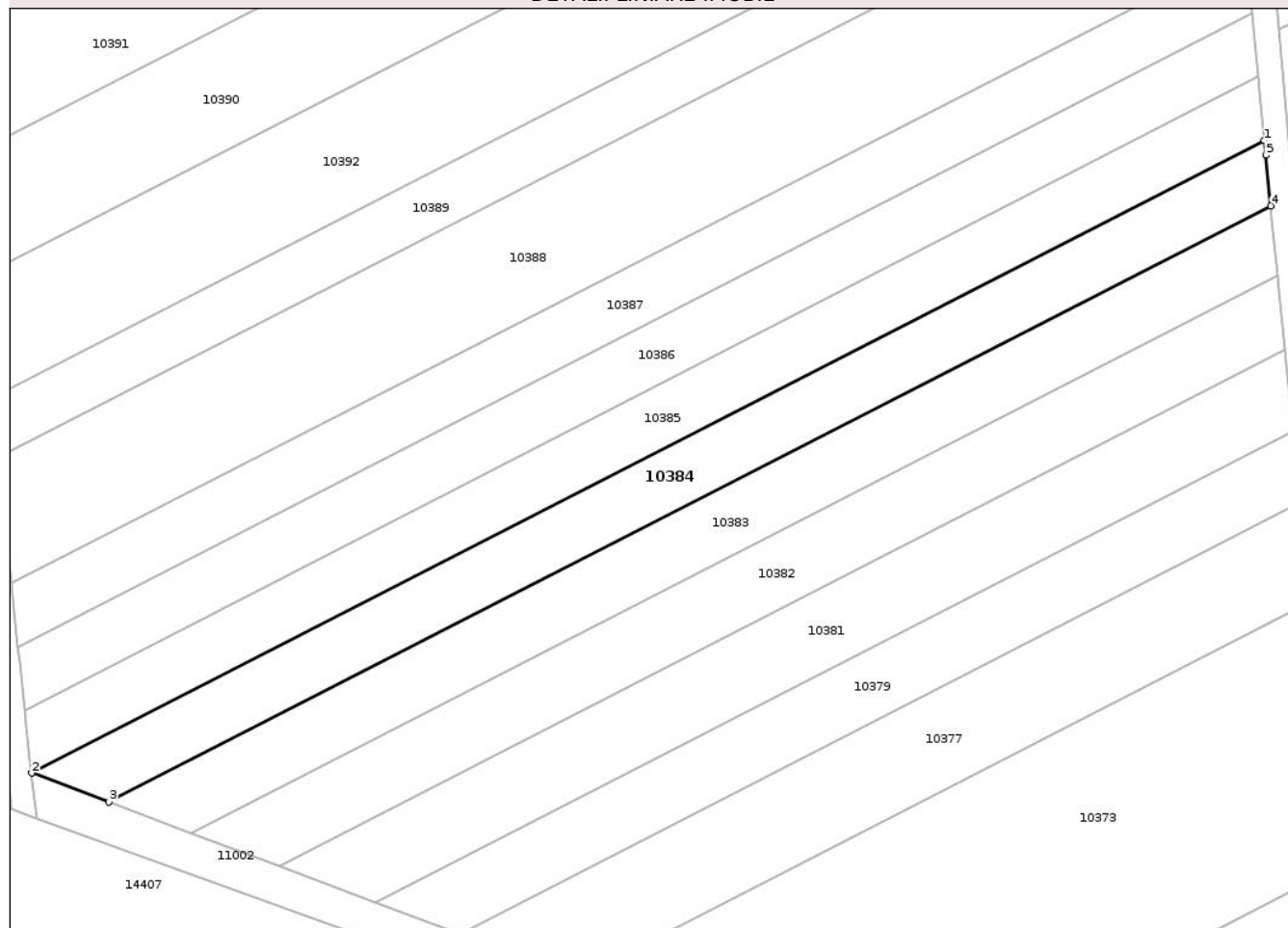
Anexa Nr. 1 La Partea I

Teren

Nr cadastral	Suprafața (mp)*	Observații / Referințe
35051	2.500	

* Suprafața este determinată în planul de proiecție Stereo 70.

DETALII LINIARE IMOBIL



Date referitoare la teren

Crt	Categorie folosință	Intra vilan	Suprafața (mp)	Tarla	Parcelă	Nr. topo	Observații / Referințe
1	arabil	NU	2.500	25	167	-	

Lungime Segmente

1) Valorile lungimilor segmentelor sunt obținute din proiecție în plan.

Punct început	X / Y	Punct sfârșit	X / Y	Lungime segment (** (m)
1	403.747,4 307.278,16	2	403.532,316 307.167,916	241.692
2	403.532,316 307.167,916	3	403.545,787 307.162,854	14.391
3	403.545,787 307.162,854	4	403.748,522 307.266,768	227.815
4	403.748,522 307.266,768	5	403.747,652 307.275,599	8.874
5	403.747,652 307.275,599	1	403.747,4 307.278,16	2.573

** Lungimile segmentelor sunt determinate în planul de proiecție Stereo 70 și sunt rotunjite la 1 milimetru.

*** Distanța dintre puncte este formată din segmente cumulate ce sunt mai mici decât valoarea 1 milimetru.

Neutilizabil în Circuitul
Civil



DATE DESPRE IMOBILUL NR. 10385

Oficiul de Cadastru și Publicitate Imobiliară DOLJ
Biroul de Cadastru și Publicitate Imobiliară Craiova

A. Partea I. Descrierea imobilului

TEREN Extravilan

Adresa: Jud. Dolj, T25, P166

Nr. Crt	Nr cadastral Nr. topografic	Suprafața* (mp)	Observații / Referințe
A1		2.500	Sector cadastral:45 Teren neimprejmuit;

B. Partea II. Proprietari și acte

Inscrieri privitoare la dreptul de proprietate și alte drepturi reale	Referințe
/	
Act Administrativ nr. Adeverinta de insusire nr.13443, din 22/10/2024 emis de PRIMARIA COMUNEI PODARI;	
B1	Inscrierea posesiei, drept de PROPRIETATE, dobandit prin Lege, cota actuala 1/1, cota initiala 1/1 1) NEIDENTIFICAT NEIDENTIFICAT, CIF:0000000000000
Act Normativ nr. Legea 7, din 13/03/1996 emis de PARLAMENTUL ROMÂNIEI (art.13);	
B2	Se notează mențiunea de proprietar neidentificat

C. Partea III. SARCINI .

Inscrieri privind dezmembramintele dreptului de proprietate, drepturi reale de garanție și sarcini	Referințe
NU SUNT	


Anexa Nr. 1 La Partea I

Teren

Nr cadastral	Suprafața (mp)*	Observații / Referințe
	2.500	

* Suprafața este determinată în planul de proiecție Stereo 70.

DETALII LINIARE IMOBIL



Date referitoare la teren

Crt	Categorie folosință	Intra vilan	Suprafața (mp)	Tarla	Parcelă	Nr. topo	Observații / Referințe
1	arabil	NU	2.500	25	166	-	

Lungime Segmente

1) Valorile lungimilor segmentelor sunt obținute din proiecție în plan.

Punct început	X / Y	Punct sfârșit	X / Y	Lungime segment (** (m)
1	403.531,022 307.178,866	2	403.531,278 307.176,307	2.572
2	403.531,278 307.176,307	3	403.532,109 307.167,994	8.354
3	403.532,109 307.167,994	4	403.532,316 307.167,916	0.221
4	403.532,316 307.167,916	5	403.747,4 307.278,16	241.692
5	403.747,4 307.278,16	6	403.746,563 307.286,654	8.535

Punct început	X / Y	Punct sfârșit	X / Y	Lungime segment (** (m)
6	403.746,563 307.286,654	7	403.746,311 307.289,214	2.572
7	403.746,311 307.289,214	1	403.531,022 307.178,866	241.922

** Lungimile segmentelor sunt determinate în planul de proiecție Stereo 70 și sunt rotunjite la 1 milimetru.

*** Distanța dintre puncte este formată din segmente cumulate ce sunt mai mici decât valoarea 1 milimetru.

Neutilizabil în Circuitul Civil

**DATE DESPRE IMOBILUL NR. 10386**

Oficiul de Cadastru și Publicitate Imobiliară DOLJ
Biroul de Cadastru și Publicitate Imobiliară Craiova

A. Partea I. Descrierea imobilului

TEREN Extravilan

Adresa: Jud. Dolj, T25, P165

Nr. Crt	Nr cadastral Nr. topografic	Suprafața* (mp)	Observații / Referințe
A1	33831	2.500	Sector cadastral:45 Teren neimprejmuit;

B. Partea II. Proprietari și acte

Inscrieri privitoare la dreptul de proprietate și alte drepturi reale	Referințe
182010 / 01/10/2018	
Act Notarial nr. CONTRACT DE DONATIE AUT. NR.595/28.09.2018, din 28/09/2018 emis de SPN Ionascu Nicolae si Dumitrica Anca Costina (prin NP. Dumitrica Anca Costina; act normativ nr ADEVERINTA NR. 9524/30.10.2018 din 30.10.2018, emis de PRIMARIA COMUNEI PODARI);	
B4	A1
Intabulare, drept de PROPRIETATE, dobandit prin Conventie, cota actuala 1/1, cota initiala 1/1	
1) CONSTANTIN OANA-GEORGIANA	

C. Partea III. SARCINI .

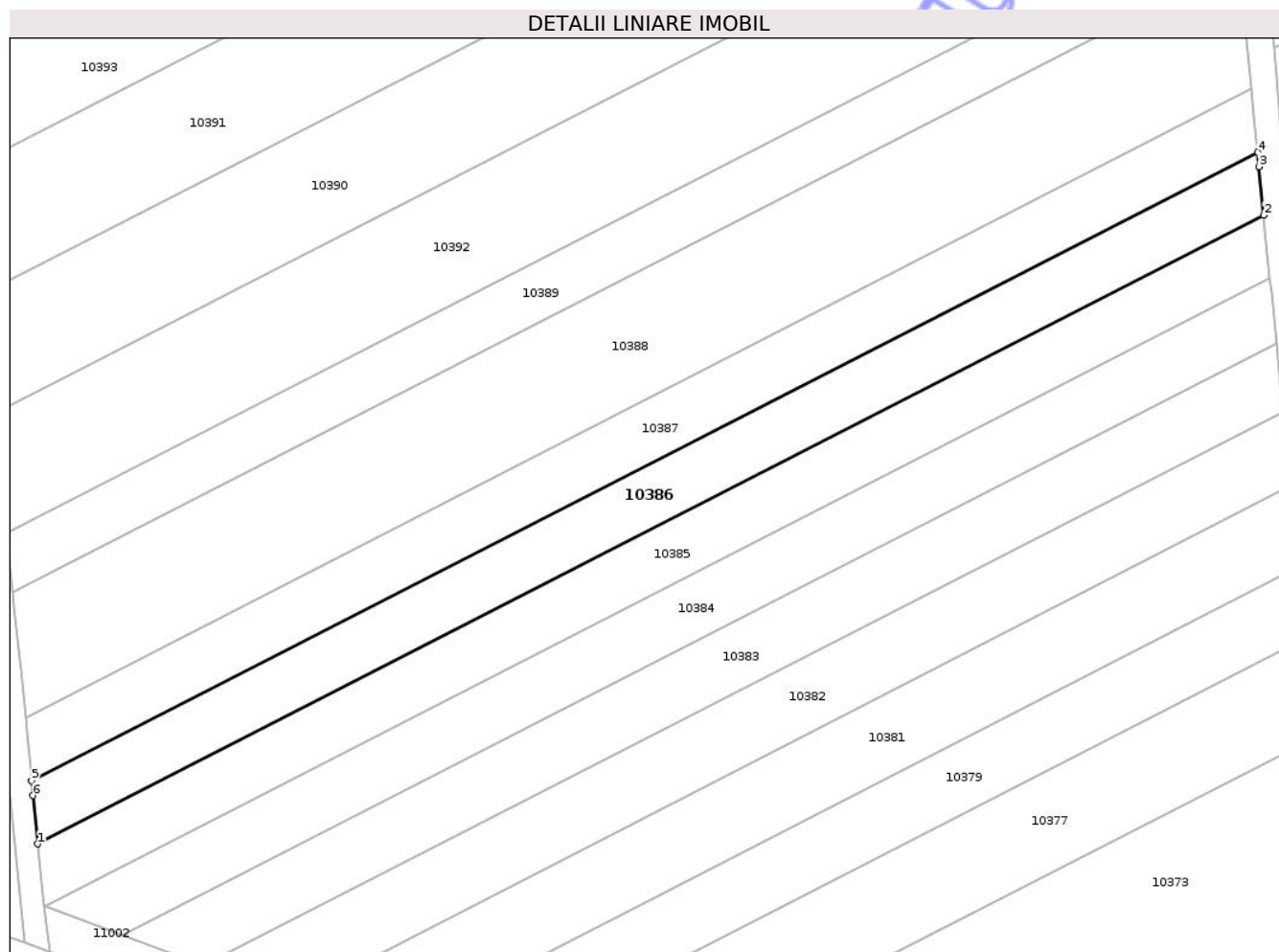
Inscrieri privind dezmembramintele dreptului de proprietate, drepturi reale de garanție și sarcini	Referințe
NU SUNT	

Anexa Nr. 1 La Partea I

Teren

Nr cadastral	Suprafața (mp)*	Observații / Referințe
33831	2.500	

* Suprafața este determinată în planul de proiecție Stereo 70.



Date referitoare la teren

Crt	Categorie folosință	Intra vilan	Suprafața (mp)	Tarla	Parcelă	Nr. topo	Observații / Referințe
1	arabil	NU	2.500	25	165	-	

Lungime Segmente

1) Valorile lungimilor segmentelor sunt obținute din proiecție în plan.

Punct început	X / Y	Punct sfârșit	X / Y	Lungime segment (** (m)
1	403.531,022 307.178,866	2	403.746,311 307.289,214	241.922
2	403.746,311 307.289,214	3	403.745,474 307.297,708	8.535
3	403.745,474 307.297,708	4	403.745,222 307.300,268	2.572
4	403.745,222 307.300,268	5	403.529,917 307.189,911	241.94
5	403.529,917 307.189,911	6	403.530,173 307.187,352	2.572

Punct început	X / Y	Punct sfârşit	X / Y	Lungime segment (** (m)
6	403.530,173 307.187,352	1	403.531,022 307.178,866	8.528

** Lungimile segmentelor sunt determinate în planul de proiecţie Stereo 70 şi sunt rotunjite la 1 milimetru.

*** Distanţa dintre puncte este formată din segmente cumulate ce sunt mai mici decât valoarea 1 milimetru.

Neutilizabil în Circuitul Civil



DATE DESPRE IMOBILUL NR. 10387

Oficiul de Cadastru și Publicitate Imobiliară DOLJ
Biroul de Cadastru și Publicitate Imobiliară Craiova

A. Partea I. Descrierea imobilului

TEREN Extravilan

Adresa: Jud. Dolj, T25, P164

Nr. Crt	Nr cadastral Nr. topografic	Suprafața* (mp)	Observații / Referințe
A1		2.500	Sector cadastral:45 Teren neimprejmuit;

B. Partea II. Proprietari și acte

Inscrieri privitoare la dreptul de proprietate și alte drepturi reale	Referințe
/	
Act Administrativ nr. TDP 229-14932, din 08/04/1993 emis de CJSDPAT DOLJ;	
B1	A1
Intabulare, drept de PROPRIETATE, dobandit prin Reconstituire, cota actuala 1/1, cota initiala 1/1	
1) NUȚĂ GHEORGHE, LIPSA CNP	

C. Partea III. SARCINI .

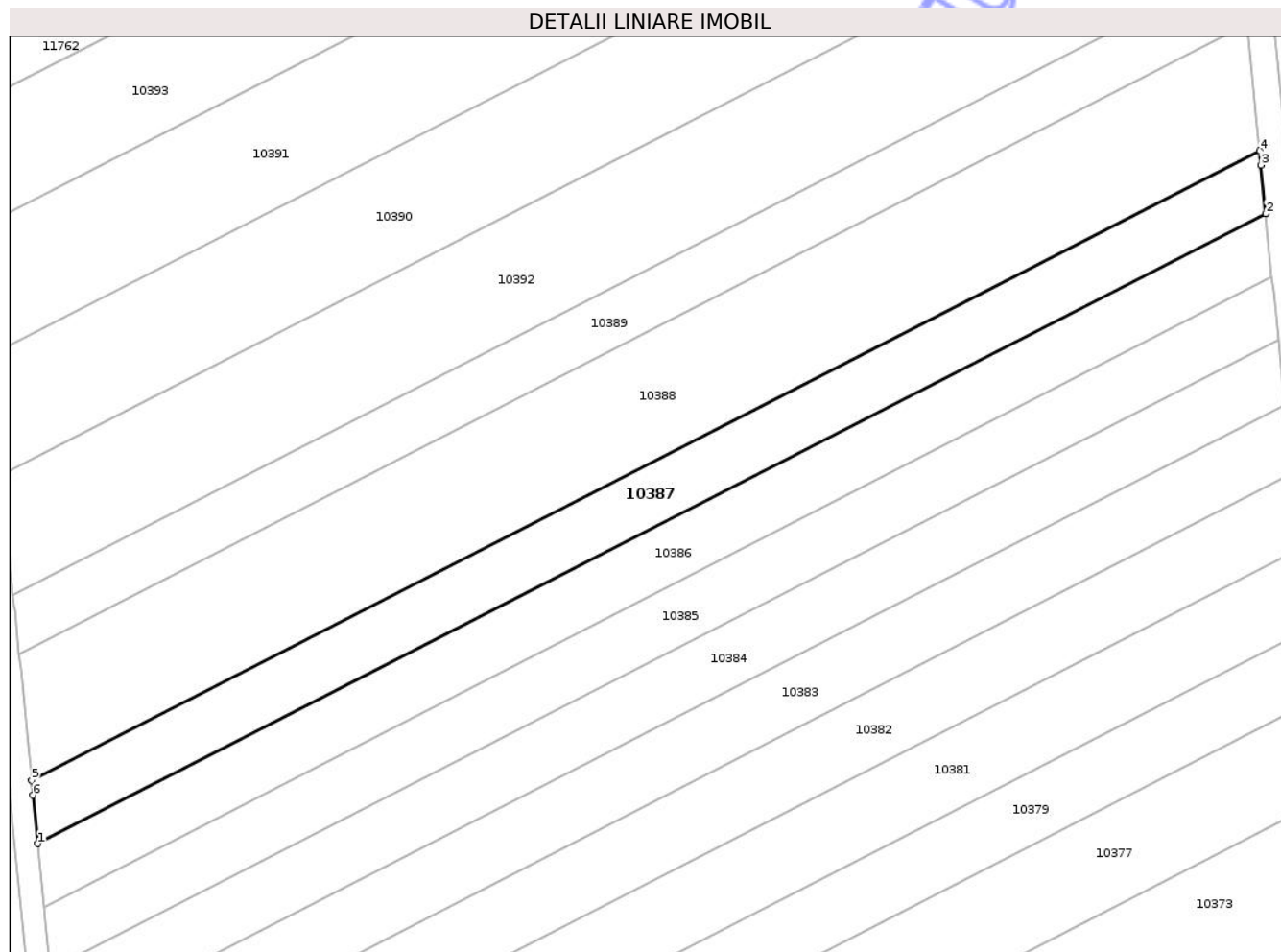
Inscrieri privind dezmembramintele dreptului de proprietate, drepturi reale de garanție și sarcini	Referințe
NU SUNT	

Anexa Nr. 1 La Partea I

Teren

Nr cadastral	Suprafața (mp)*	Observații / Referințe
	2.500	

* Suprafața este determinată în planul de proiecție Stereo 70.



Date referitoare la teren

Crt	Categorie folosință	Intra vilan	Suprafața (mp)	Tarla	Parcelă	Nr. topo	Observații / Referințe
1	arabil	NU	2.500	25	164	-	

Lungime Segmente

1) Valorile lungimilor segmentelor sunt obținute din proiecție în plan.

Punct început	X / Y	Punct sfârșit	X / Y	Lungime segment (** (m)
1	403.529,917 307.189,911	2	403.745,222 307.300,268	241.94
2	403.745,222 307.300,268	3	403.744,386 307.308,761	8.534
3	403.744,386 307.308,761	4	403.744,134 307.311,321	2.572
4	403.744,134 307.311,321	5	403.528,813 307.200,956	241.958
5	403.528,813 307.200,956	6	403.529,069 307.198,398	2.571

Punct început	X / Y	Punct sfârșit	X / Y	Lungime segment (** (m)
6	403.529,069 307.198,398	1	403.529,917 307.189,911	8.529

** Lungimile segmentelor sunt determinate în planul de proiecție Stereo 70 și sunt rotunjite la 1 milimetru.

*** Distanța dintre puncte este formată din segmente cumulate ce sunt mai mici decât valoarea 1 milimetru.

Neutilizabil în Circuitul Civil

**DATE DESPRE IMOBILUL NR. 10388**

Oficiul de Cadastru și Publicitate Imobiliară DOLJ
Biroul de Cadastru și Publicitate Imobiliară Craiova

A. Partea I. Descrierea imobilului

TEREN Extravilan

Adresa: Jud. Dolj, T25, P163

Nr. Crt	Nr cadastral Nr. topografic	Suprafața* (mp)	Observații / Referințe
A1		5.000	Sector cadastral:45 Teren neimprejmuit;

B. Partea II. Proprietari și acte

Inscrieri privitoare la dreptul de proprietate și alte drepturi reale	Referințe
/	
Act Administrativ nr. TDP 16724, din 11/07/2012 emis de CJSDPAT DOLJ;	
B1	A1
Intabulare, drept de PROPRIETATE, dobandit prin Reconstituire, cota actuala 1/1, cota initiala 1/1	
1) NUȚĂ VIRGIL, LIPSA CNP	

C. Partea III. SARCINI .

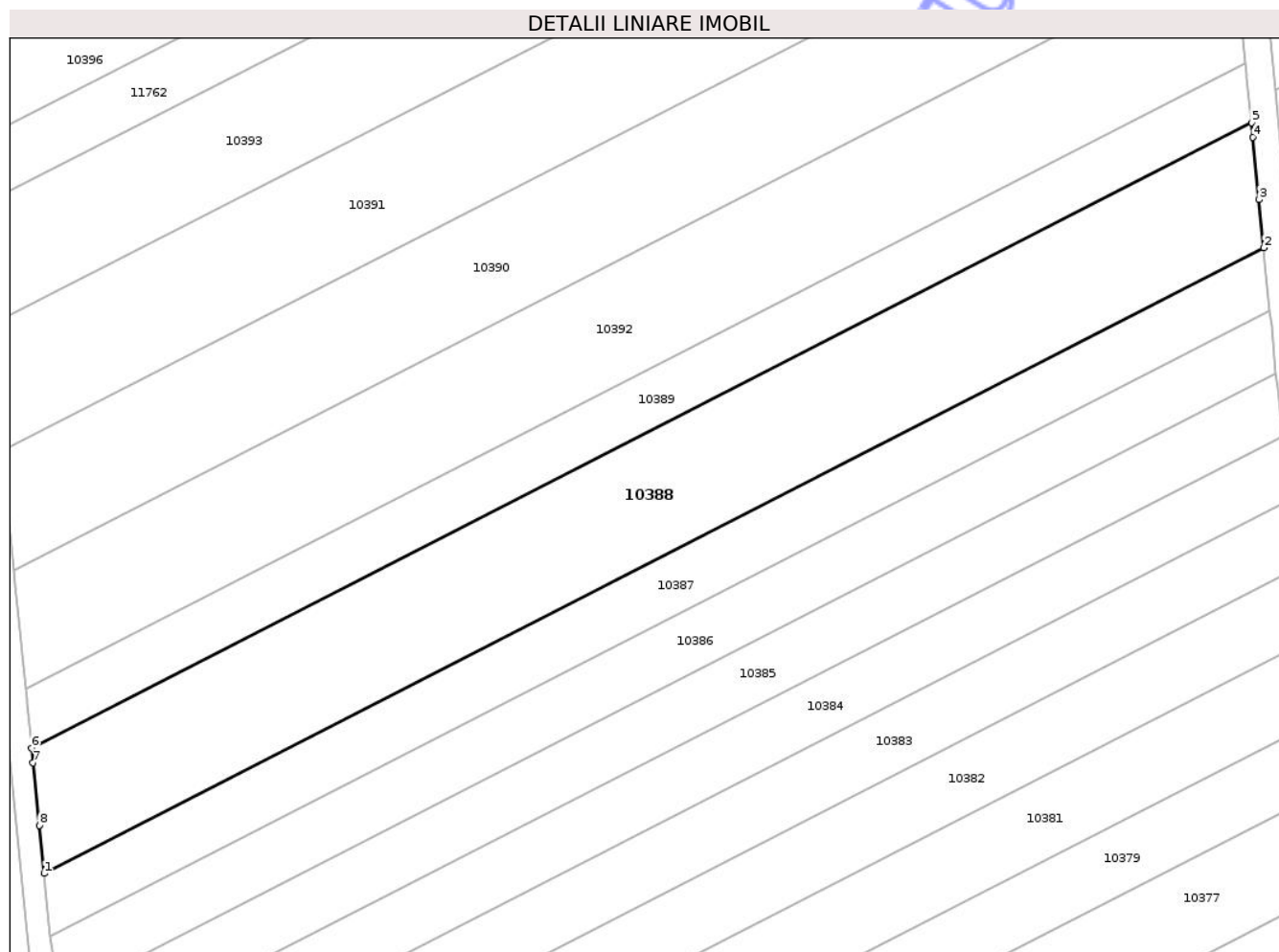
Inscrieri privind dezmembramintele dreptului de proprietate, drepturi reale de garanție și sarcini	Referințe
NU SUNT	

Anexa Nr. 1 La Partea I

Teren

Nr cadastral	Suprafața (mp)*	Observații / Referințe
	5.000	

* Suprafața este determinată în planul de proiecție Stereo 70.



Date referitoare la teren

Crt	Categorie folosință	Intra vilan	Suprafața (mp)	Tarla	Parcelă	Nr. topo	Observații / Referințe
1	arabil	NU	5.000	25	163	-	

Lungime Segmente

1) Valorile lungimilor segmentelor sunt obținute din proiecție în plan.

Punct început	X / Y	Punct sfârșit	X / Y	Lungime segment (** (m)
1	403.528,813 307.200,956	2	403.744,134 307.311,321	241.958
2	403.744,134 307.311,321	3	403.743,297 307.319,817	8.537
3	403.743,297 307.319,817	4	403.742,209 307.330,865	11.101
4	403.742,209 307.330,865	5	403.741,957 307.333,425	2.572
5	403.741,957 307.333,425	6	403.526,604 307.223,044	241.994

Punct început	X / Y	Punct sfârșit	X / Y	Lungime segment (** (m)
6	403.526,604 307.223,044	7	403.526,86 307.220,485	2.572
7	403.526,86 307.220,485	8	403.527,964 307.209,445	11.095
8	403.527,964 307.209,445	1	403.528,813 307.200,956	8.531

** Lungimile segmentelor sunt determinate în planul de proiecție Stereo 70 și sunt rotunjite la 1 milimetru.

*** Distanța dintre puncte este formată din segmente cumulate ce sunt mai mici decât valoarea 1 milimetru.

Neutilizabil în Circuitul Civil

**DATE DESPRE IMOBILUL NR. 10389**

Oficiul de Cadastru și Publicitate Imobiliară DOLJ
Biroul de Cadastru și Publicitate Imobiliară Craiova

A. Partea I. Descrierea imobilului

TEREN Extravilan

Nr. CF vechi:1115
Nr. cadastral vechi:1522

Adresa: Jud. Dolj, T25, P162

Nr. Crt	Nr cadastral Nr. topografic	Suprafața* (mp)	Observații / Referințe
A1	33712	2.353	Sector cadastral:45 Teren neimprejmuit;

B. Partea II. Proprietari și acte

Inscrieri privitoare la dreptul de proprietate și alte drepturi reale		Referințe
44883 / 17/06/2008		
Act Notarial nr. 1166/2008, din 01/01/2008 emis de BNP Marinescu M. D.;		
B1	Intabulare, drept de PROPRIETATE, dobandit prin Conventie, cota actuala 1/1, cota initiala 1/1 1) MANDACHE ELENA, LIPSA CNP 2) MANDACHE MARIAN, LIPSA CNP	A1

C. Partea III. SARCINI .

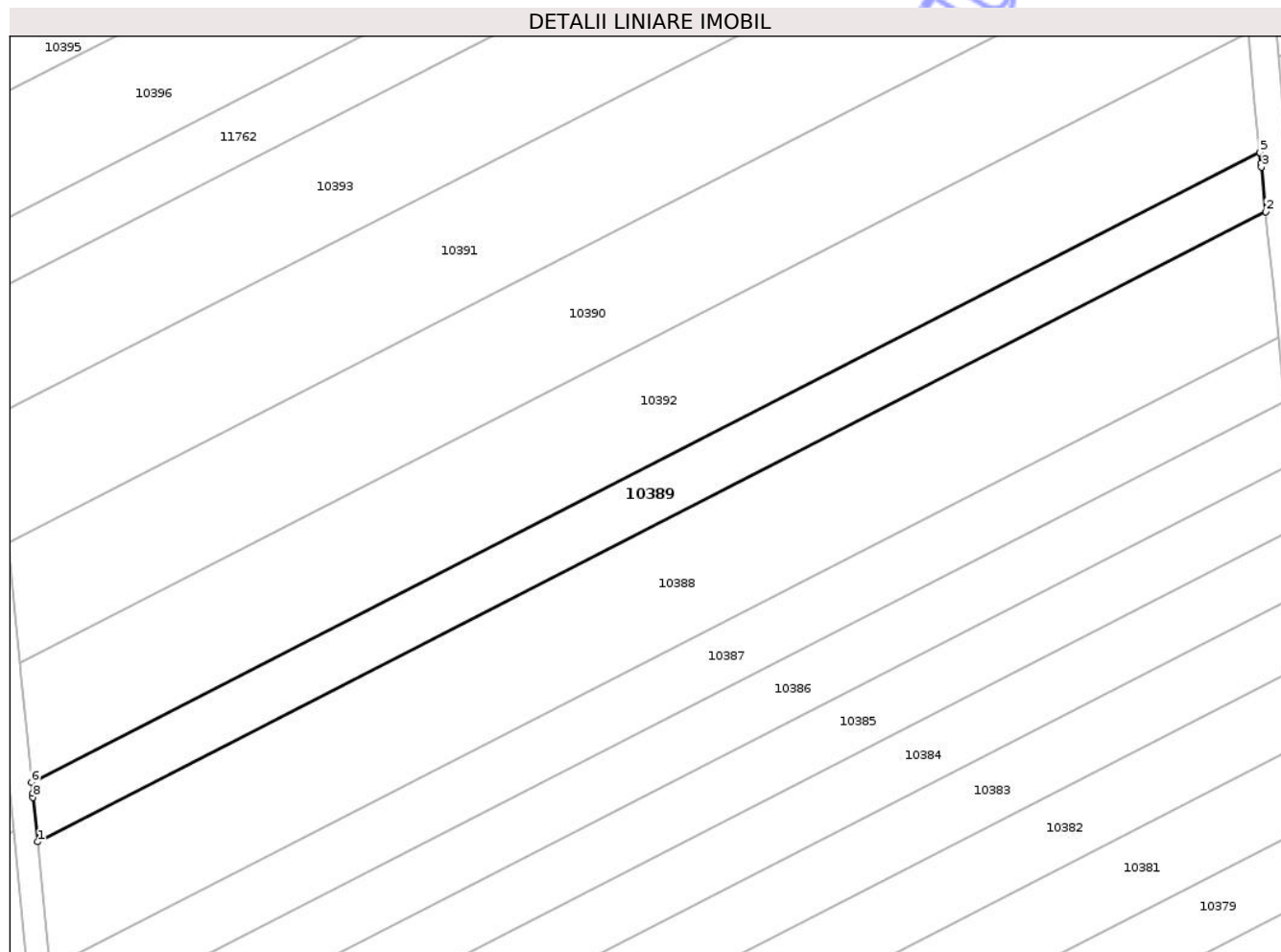
Inscrieri privind dezmembramintele dreptului de proprietate, drepturi reale de garanție și sarcini	Referințe
NU SUNT	

Anexa Nr. 1 La Partea I

Teren

Nr cadastral	Suprafața (mp)*	Observații / Referințe
33712	2.353	

* Suprafața este determinată în planul de proiecție Stereo 70.



Date referitoare la teren

Crt	Categorie folosință	Intra vilan	Suprafața (mp)	Tarla	Parcelă	Nr. topo	Observații / Referințe
1	arabil	NU	2.353	25	162	-	

Lungime Segmente

1) Valorile lungimilor segmentelor sunt obținute din proiecție în plan.

Punct început	X / Y	Punct sfârșit	X / Y	Lungime segment (** (m)
1	403.526,604 307.223,044	2	403.741,957 307.333,425	241.994
2	403.741,957 307.333,425	3	403.741,185 307.341,266	7.879
3	403.741,185 307.341,266	4	403.741,12 307.341,919	0.656
4	403.741,12 307.341,919	5	403.740,932 307.343,826	1.916
5	403.740,932 307.343,826	6	403.525,565 307.233,437	242.01

Punct început	X / Y	Punct sfârșit	X / Y	Lungime segment (** (m)
6	403.525,565 307.233,437	7	403.525,755 307.231,531	1.915
7	403.525,755 307.231,531	8	403.525,821 307.230,879	0.655
8	403.525,821 307.230,879	1	403.526,604 307.223,044	7.874

** Lungimile segmentelor sunt determinate în planul de proiecție Stereo 70 și sunt rotunjite la 1 milimetru.

*** Distanța dintre puncte este formată din segmente cumulate ce sunt mai mici decât valoarea 1 milimetru.

Neutilizabil în Circuitul Civil

