PLAN CADASTRAL

JUDEȚ DOLJ, UAT PODARI
Sectorul Cadastral 47
Spre publicare
Scara 1:1000
Sistem de proiecție "STEREO '70"
- Plansa 2 -

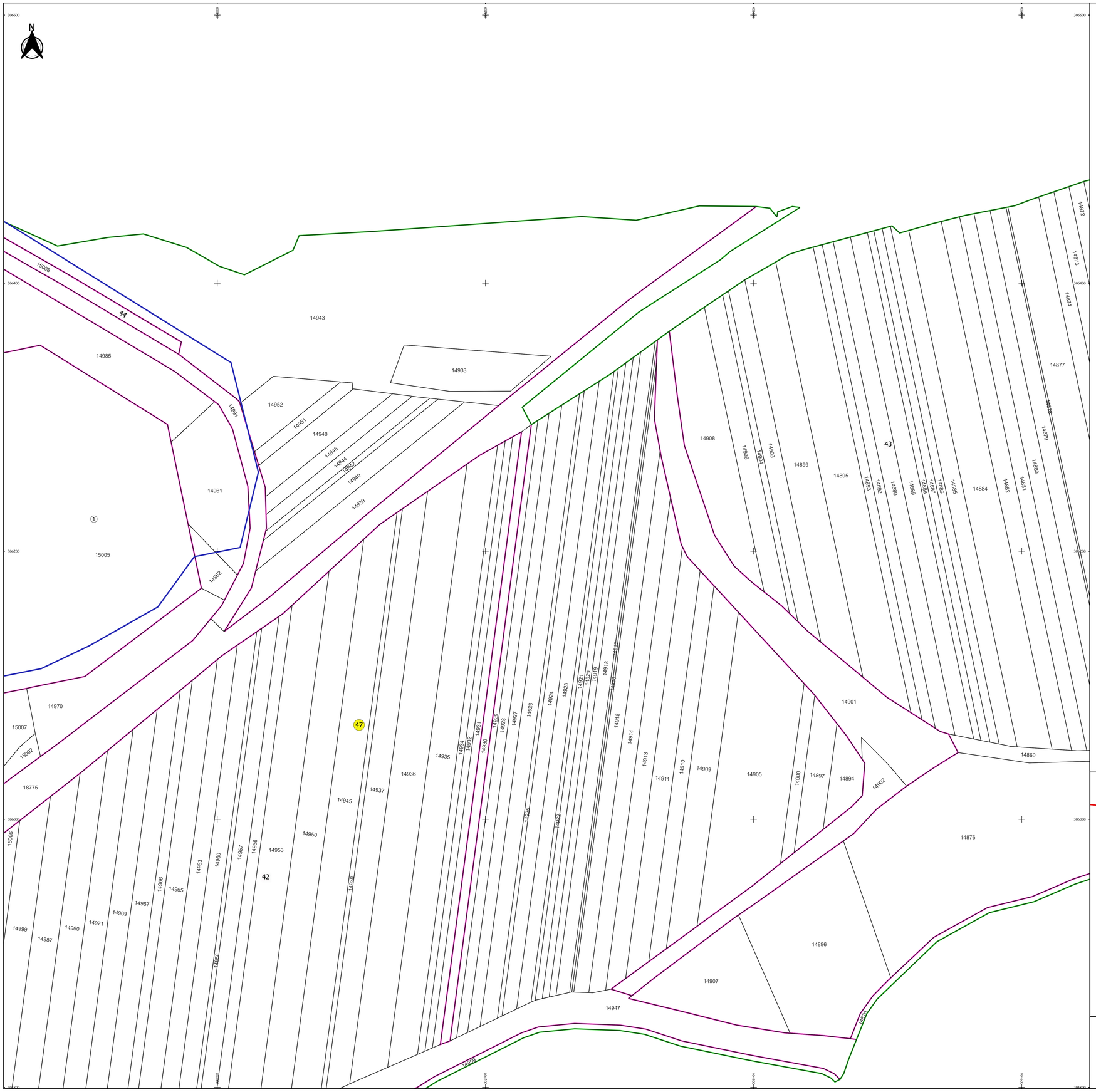

Schița de racordare a planșelor



Legendă

- Limită sector
- Limită UAT
- Limită intravilan
- Limită imobil
- Limită construcții
- Limită tarla
- 47 Număr sector
- 1 Numar_administrativ
- 15047 Număr imobil
- 15474-C1 Număr construcții
- 37 Număr tarla
- Hc 57 Toponimie

Schița dispunerii sectorului cadastral

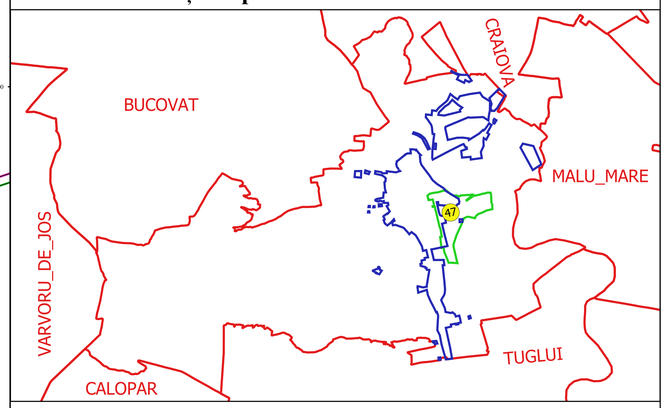

Executant
SC GEOAGRICADASTRU SRL
Topograf
FILIP-CONSTANTIN VULTURU
Data.....