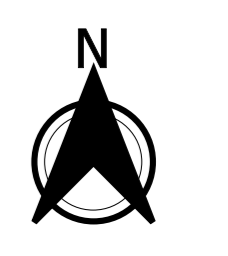
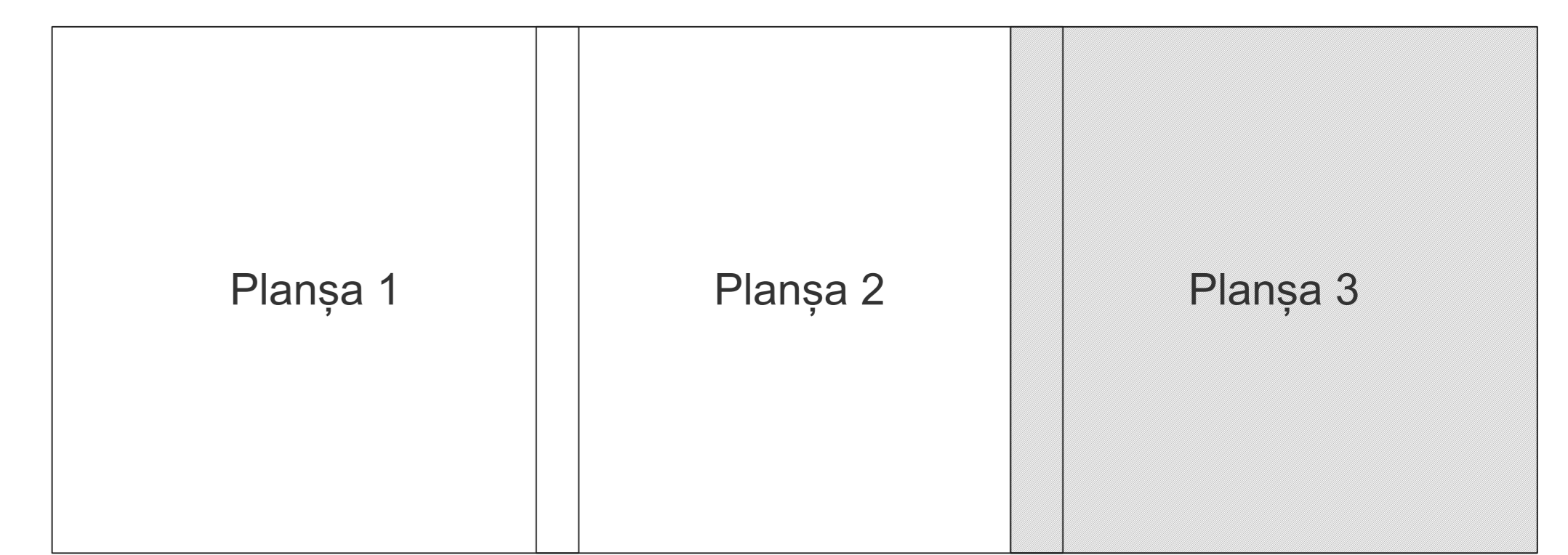


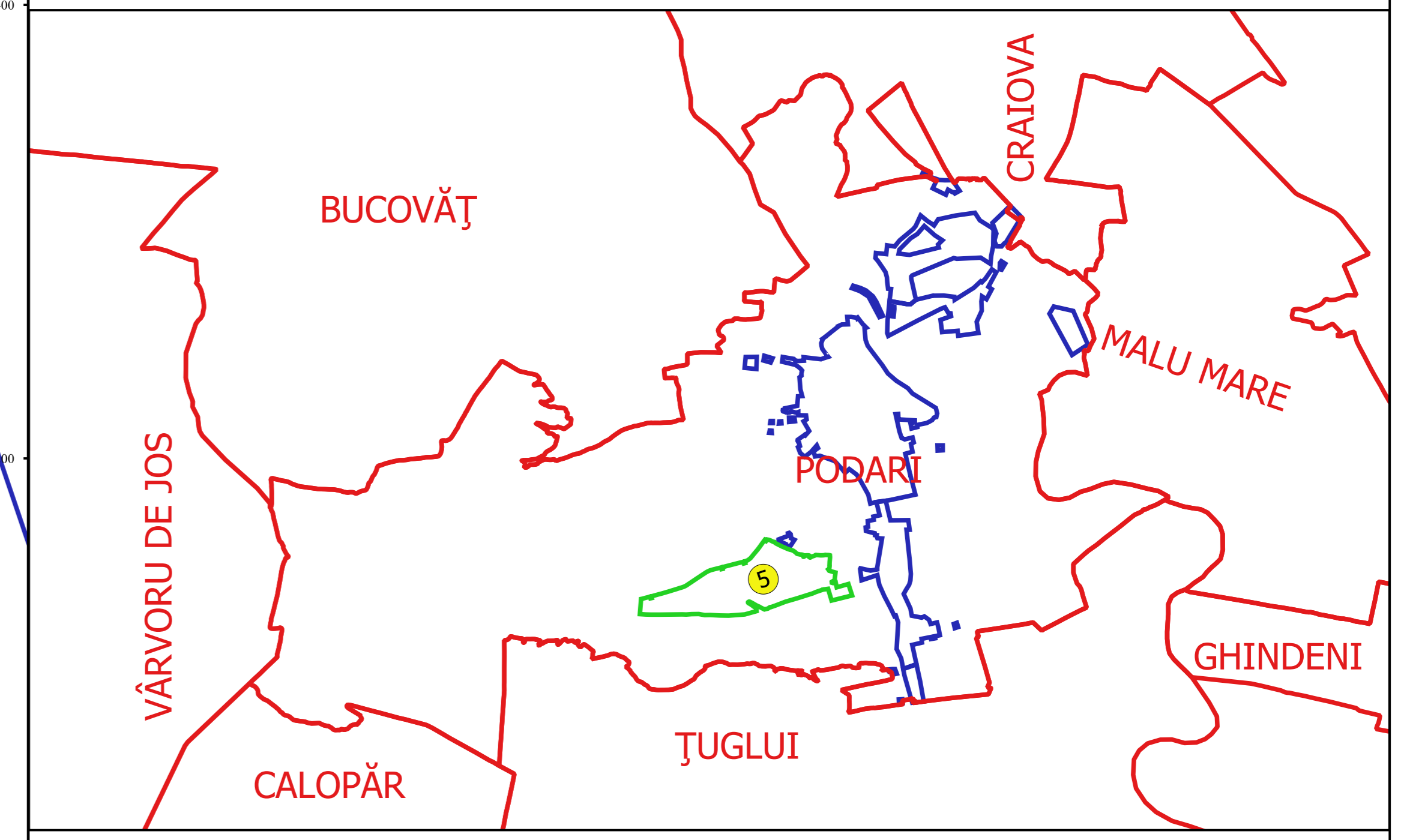
PLAN CADASTRAL
JUDEȚ DOLJ, UAT PODARI
Sectorul Cadastral 5
Spre publicare
Scara 1:2000
Sistem de proiecție "STEREO '70"
- Planșa 3 -

Schița de racordare a planșelor



- Legendă**
- Limită sector
 - Limită UAT
 - Limită intravilan
 - Limită imobil
 - Limită tarla
 - 5 Număr sector
 - 6790 Număr imobil
 - 68 Număr tarla
 - DE 1747 Toponimie

Schița dispunerii sectorului cadastral



Proiectant
 Ing. TIBIU CONSTANTIN
 13.10.2018