
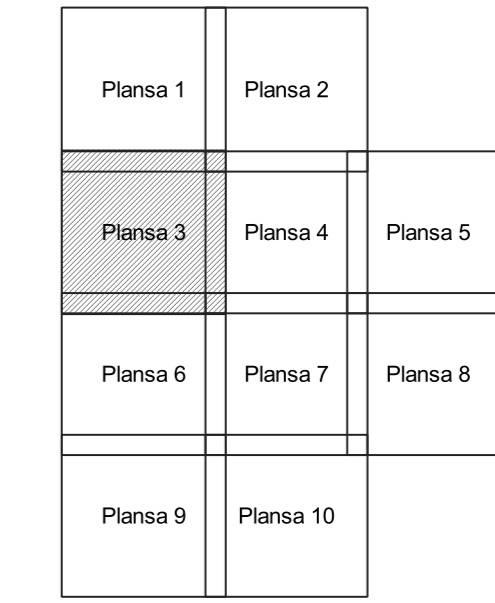




PLAN CADASTRAL
JUDEȚ DOLJ, UAT PODARI
Sectorul Cadastral 53
Spre publicare
Scara 1:1000
Sistem de proiecție "STEREO '70"
- Plansa 3 -

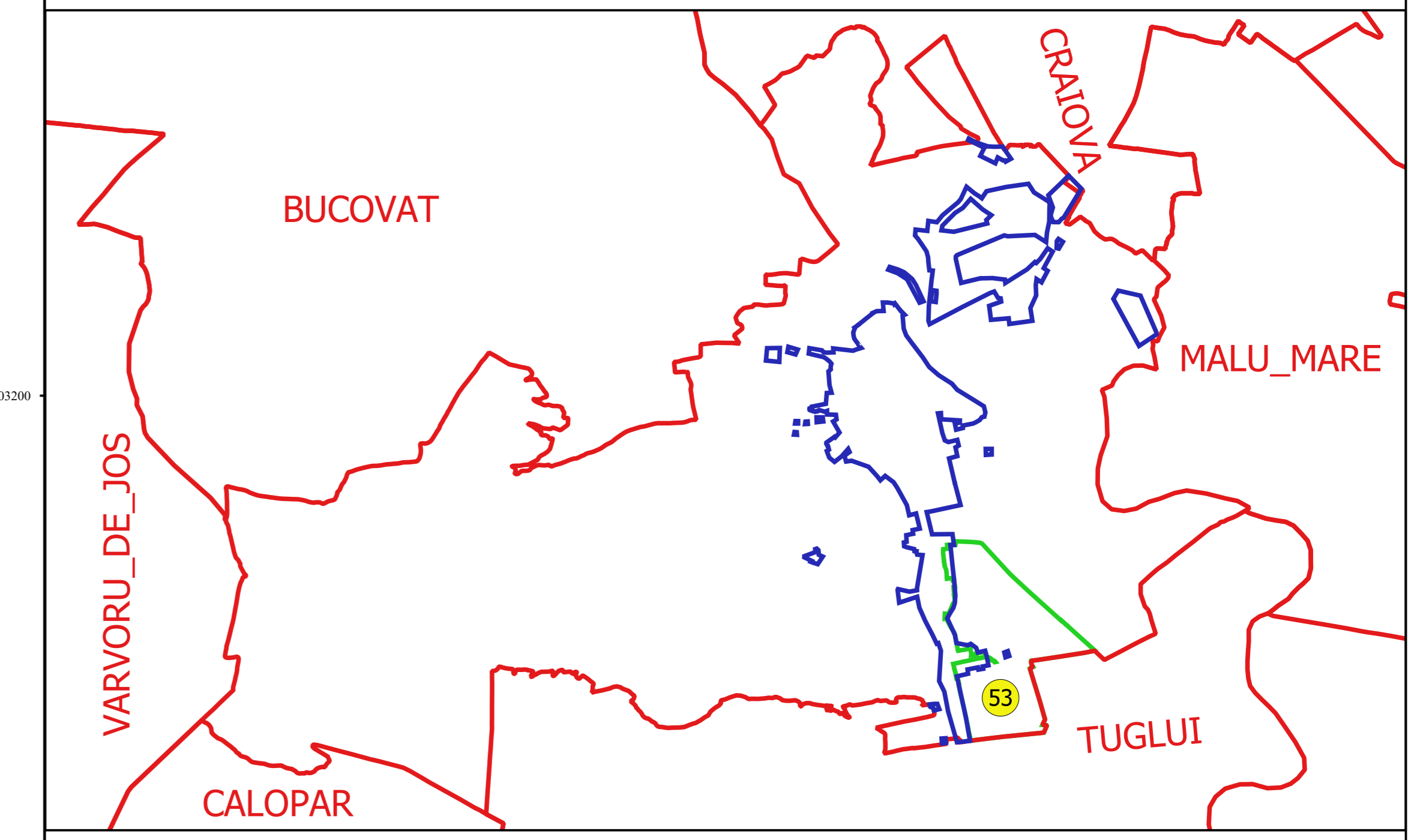
Schița de racordare a planșelor



Legendă

- Limită sector
- Limită UAT
- Limită intravilan
- Limită imobil
- Limită construcții
- Limită tarla
- 53 Număr sector
- 3 Numar_administrativ
- 12585 Număr imobil
- 13237-C1 Număr construcții
- 114 Număr tarla
- DC 104 Toponimie

Schița dispunerii sectorului cadastral



Proiectant
 Ing. GEORGHE CADASTRU SRL
 Ing. FELIC CONȘTEAN
 13.05.2018