

PLAN CADASTRAL

JUDEȚ DOLJ, UAT PODARI

Sectorul Cadastral 53

Spre publicare

Scara 1:1000

Sistem de proiecție "STEREO '70"

- Plansa 5 -

Schița de racordare a planșelor

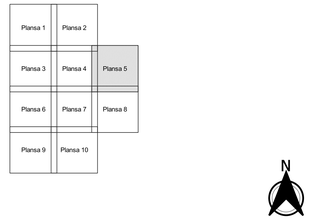

Legendă

- Limită sector
- Limită UAT
- Limită intravilan
- Limită imobil
- Limită construcții
- Limită tarla
- 53 Număr sector
- 3 Numar_administrativ
- 12585 Număr imobil
- 13237-C1 Număr construcții
- 114 Număr tarla
- DC 104 Toponimie

Schița dispunerii sectorului cadastral

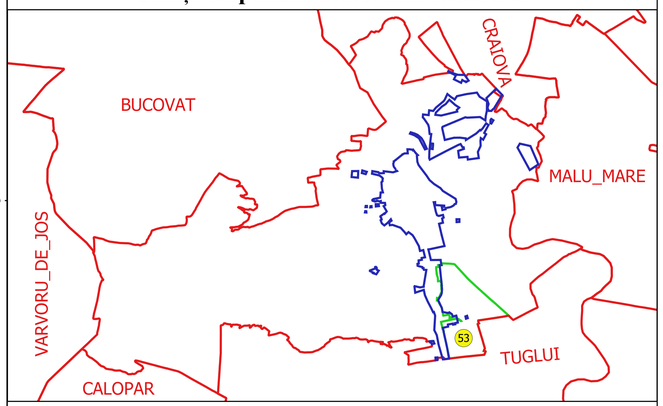

Executant
SC GEOAGRICADASTRU SRL
Ing. FILIP CONSTANTIN
VULTURU
Data.....

* FILIP-CONSTANTIN VULTURU *
GEODEZIE - CADASTRU
ANCPI - O. S. J. DJ
Nr. de ordine in registrul de evidenta 2011/2012/2013/2014/2015