



DATE DESPRE IMOBILUL NR. 6936

Oficiul de Cadastru și Publicitate Imobiliară DOLJ
Biroul de Cadastru și Publicitate Imobiliară Craiova

A. Partea I. Descrierea imobilului

TEREN Extravilan

Adresa: Jud. Dolj, UP 1, UA 199A, 199B, 199C, 199F, 199E, 199D

Nr. Crt	Nr cadastral Nr. topografic	Suprafața* (mp)	Observații / Referințe
A1		321.700	Sector cadastral:7 Teren neimprejmuit; UP 1, UA 199A, 199B, 199C, 199F, 199E, 199D

B. Partea II. Proprietari și acte

Inscrieri privitoare la dreptul de proprietate și alte drepturi reale		Referințe
/		
Act Normativ nr. HG nr. 1705, din 21/12/2006 emis de GUVERNUL ROMANIEI;		
B1	Inscrierea provizorie, drept de PROPRIETATE, dobandit prin Lege, cota actuala 1/1, cota initiala 1/1 1) STATUL ROMAN, CIF:999999999999, DOMENIUL PUBLIC AL STATULUI	A1
Act Administrativ nr. Ordin nr. 222, din 02/03/2018 emis de DIRECTIA SILVICA DOLJ (Codul silvic din 2008; Adeverinta nr. 4072 din 09.10.2023 emisa de Ocolul Silvic Craiova);		
B2	Inscrierea provizorie, drept de ADMINISTRARE, dobandit prin Lege, cota actuala 1/1, cota initiala 1/1 1) REGIA NATIONALA A PADURILOR-ROMSILVA PRIN DIRECTIA SILVICA DOLJ, OCOLUL SILVIC CRAIOVA, CIF:999999999999, LIPSA CUI	A1
Act Normativ nr. Legea 7, din 13/03/1996 emis de PARLAMENTUL ROMANIEI (art. 14 alin. 6.1);		
B3	Se notează faptul că pentru imobilul în cauza există emise mai multe acte de proprietate, respectiv: Ordin nr. 222/02.03.2018 prin care imobilul este înscris în inventarul bunurilor aparținând domeniului public al Statului- administrator REGIA NATIONALA A PADURILOR-ROMSILVA PRIN DIRECTIA SILVICA DOLJ, OCOLUL SILVIC CRAIOVA și Ordinul 237/23.04.2004 emis de PREFECTURA DOLJ ; pentru o suprafata de 4,75 ha, avand amplasamentul in T31/1, P399/1, 399/2	A1

C. Partea III. SARCINI .

Inscrieri privind dezmembramintele dreptului de proprietate, drepturi reale de garanție și sarcini	Referințe
NU SUNT	

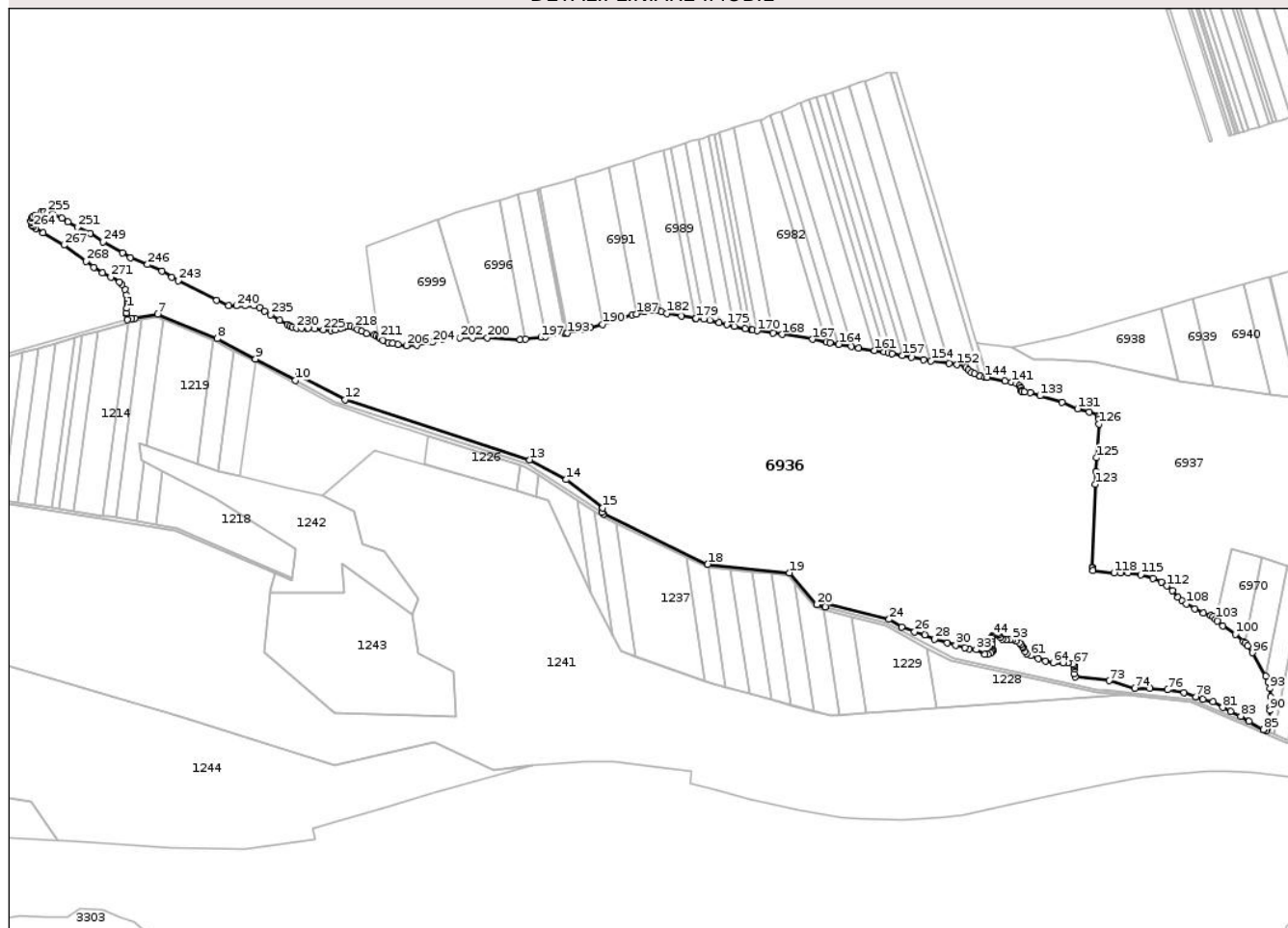
Anexa Nr. 1 La Partea I

Teren

Nr cadastral	Suprafața (mp)*	Observații / Referințe
	321.700	UP 1, UA 199A, 199B, 199C, 199F, 199E, 199D

* Suprafața este determinată în planul de proiecție Stereo 70.

DETALII LINIARE IMOBIL



Date referitoare la teren

Crt	Categorie folosință	Intra vilan	Suprafața (mp)	Tarla	Parcelă	Nr. topo	Observații / Referințe
1	padure	NU	321.700	-	-	-	

Lungime Segmente

1) Valorile lungimilor segmentelor sunt obținute din proiecție în plan.

Punct început	X / Y	Punct sfârșit	X / Y	Lungime segment	Punct început	X / Y	Punct sfârșit	X / Y	Lungime segment	Punct început	X / Y	Punct sfârșit	X / Y	Lungime segment
1	401.307,001 303.291,964	2	401.306,263 303.286,176	5.835	2	401.306,263 303.286,176	3	401.306,572 303.284,473	1.731	3	401.306,572 303.284,473	4	401.307,727 303.276,692	7.866
4	401.307,727 303.276,692	5	401.313,343 303.278,265	5.832	5	401.313,343 303.278,265	6	401.317,282 303.278,959	4.0	6	401.317,282 303.278,959	7	401.347,925 303.284,34	31.112
7	401.347,925 303.284,34	8	401.427,195 303.251,871	85.662	8	401.427,195 303.251,871	9	401.477,978 303.224,701	57.594	9	401.477,978 303.224,701	10	401.531,21 303.196,221	60.372
10	401.531,21 303.196,221	11	401.535,471 303.202,265	7.395	11	401.535,471 303.202,265	12	401.597,395 303.170,423	69.631	12	401.597,395 303.170,423	13	401.843,057 303.090,428	258.358
13	401.843,057 303.090,428	14	401.891,812 303.064,176	55.373	14	401.891,812 303.064,176	15	401.940,455 303.026,574	61.482	15	401.940,455 303.026,574	16	401.938,95 303.020,393	6.362
16	401.938,95 303.020,393	17	401.941,487 303.018,752	3.021	17	401.941,487 303.018,752	18	402.080,163 302.951,548	154.102	18	402.080,163 302.951,548	19	402.189,176 302.940,17	109.605

Punct început	X / Y	Punct sfârșit	X / Y	Lungime segment	Punct început	X / Y	Punct sfârșit	X / Y	Lungime segment	Punct început	X / Y	Punct sfârșit	X / Y	Lungime segment
19	402.189,176 302.940,17	20	402.225,735 302.897,827	55.942	20	402.225,735 302.897,827	21	402.236,902 302.894,844	11.559	21	402.236,902 302.894,844	22	402.236,999 302.894,919	0.123
22	402.236,999 302.894,919	23	402.237,593 302.899,526	4.645	23	402.237,593 302.899,526	24	402.321,598 302.878,245	86.659	24	402.321,598 302.878,245	25	402.338,448 302.868,161	19.637
25	402.338,448 302.868,161	26	402.355,603 302.861,739	18.318	26	402.355,603 302.861,739	27	402.368,969 302.857,408	14.05	27	402.368,969 302.857,408	28	402.382,216 302.851,703	14.423
28	402.382,216 302.851,703	29	402.399,424 302.846,89	17.868	29	402.399,424 302.846,89	30	402.410,49 302.844,049	11.425	30	402.410,49 302.844,049	31	402.422,464 302.840,869	12.389
31	402.422,464 302.840,869	32	402.428,218 302.839,318	5.959	32	402.428,218 302.839,318	33	402.437,683 302.837,767	9.591	33	402.437,683 302.837,767	34	402.449,322 302.831,297	13.316
34	402.449,322 302.831,297	35	402.453,26 302.831,675	3.956	35	402.453,26 302.831,675	36	402.456,969 302.833,415	4.097	36	402.456,969 302.833,415	37	402.458,9 302.834,701	2.32
37	402.458,9 302.834,701	38	402.459,62 302.836,366	1.814	38	402.459,62 302.836,366	39	402.459,62 302.838,447	2.081	39	402.459,62 302.838,447	40	402.459,127 302.844,73	6.302
40	402.459,127 302.844,73	41	402.458,61 302.848,863	4.165	41	402.458,61 302.848,863	42	402.457,999 302.853,089	4.27	42	402.457,999 302.853,089	43	402.458,468 302.854,92	1.89
43	402.458,468 302.854,92	44	402.459,832 302.856,893	2.399	44	402.459,832 302.856,893	45	402.462,181 302.858,677	2.95	45	402.462,181 302.858,677	46	402.464,671 302.859,241	2.553
46	402.464,671 302.859,241	47	402.466,409 302.858,724	1.813	47	402.466,409 302.858,724	48	402.467,819 302.857,409	1.928	48	402.467,819 302.857,409	49	402.470,403 302.854,31	4.035
49	402.470,403 302.854,31	50	402.472,847 302.852,009	3.357	50	402.472,847 302.852,009	51	402.477,112 302.851,176	4.346	51	402.477,112 302.851,176	52	402.482,606 302.851,176	5.494
52	402.482,606 302.851,176	53	402.486,289 302.850,693	3.715	53	402.486,289 302.850,693	54	402.490,269 302.849,466	4.165	54	402.490,269 302.849,466	55	402.495,067 302.846,938	5.423
55	402.495,067 302.846,938	56	402.497,596 302.844,745	3.347	56	402.497,596 302.844,745	57	402.499,195 302.841,808	3.344	57	402.499,195 302.841,808	58	402.500,02 302.840,417	1.617
58	402.500,02 302.840,417	59	402.502,698 302.835,845	5.299	59	402.502,698 302.835,845	60	402.505,227 302.832,797	3.961	60	402.505,227 302.832,797	61	402.510,345 302.829,956	5.854
61	402.510,345 302.829,956	62	402.520,234 302.825,982	10.658	62	402.520,234 302.825,982	63	402.529,942 302.822,451	10.33	63	402.529,942 302.822,451	64	402.540,229 302.820,363	10.497
64	402.540,229 302.820,363	65	402.553,411 302.820,363	13.182	65	402.553,411 302.820,363	66	402.559,697 302.820,363	6.286	66	402.559,697 302.820,363	67	402.566,578 302.818,988	7.017
67	402.566,578 302.818,988	68	402.568,401 302.817,836	2.156	68	402.568,401 302.817,836	69	402.569,098 302.815,26	2.669	69	402.569,098 302.815,26	70	402.569,098 302.812,442	2.818
70	402.569,098 302.812,442	71	402.568,052 302.806,169	6.36	71	402.568,052 302.806,169	72	402.569,893 302.801,926	4.625	72	402.569,893 302.801,926	73	402.614,685 302.796,693	45.097
73	402.614,685 302.796,693	74	402.648,658 302.786,399	35.498	74	402.648,658 302.786,399	75	402.669,192 302.786,399	20.534	75	402.669,192 302.786,399	76	402.692,122 302.784,518	23.007
76	402.692,122 302.784,518	77	402.714,542 302.780,865	22.716	77	402.714,542 302.780,865	78	402.729,969 302.775,334	16.389	78	402.729,969 302.775,334	79	402.739,344 302.771,569	10.103
79	402.739,344 302.771,569	80	402.753,036 302.768,237	14.092	80	402.753,036 302.768,237	81	402.765,915 302.760,969	14.788	81	402.765,915 302.760,969	82	402.776,11 302.756,049	11.32
82	402.776,11 302.756,049	83	402.789,777 302.749,395	15.201	83	402.789,777 302.749,395	84	402.800,904 302.742,39	13.148	84	402.800,904 302.742,39	85	402.819,948 302.731,6	21.888
85	402.819,948 302.731,6	86	402.819,956 302.731,528	0.072	86	402.819,956 302.731,528	87	402.824,078 302.729,762	4.484	87	402.824,078 302.729,762	88	402.824,86 302.731,863	2.242
88	402.824,86 302.731,863	89	402.825,847 302.738,095	6.31	89	402.825,847 302.738,095	90	402.828,868 302.757,115	19.258	90	402.828,868 302.757,115	91	402.829,081 302.761,593	4.483
91	402.829,081 302.761,593	92	402.829,724 302.775,15	13.572	92	402.829,724 302.775,15	93	402.828,634 302.786,18	11.084	93	402.828,634 302.786,18	94	402.826,459 302.794,725	8.817
94	402.826,459 302.794,725	95	402.823,51 302.802,947	8.735	95	402.823,51 302.802,947	96	402.805,646 302.833,769	35.625	96	402.805,646 302.833,769	97	402.798,65 302.843,244	11.778
97	402.798,65 302.843,244	98	402.795,496 302.846,67	4.657	98	402.795,496 302.846,67	99	402.793,389 302.848,957	3.11	99	402.793,389 302.848,957	100	402.782,597 302.858,547	14.437
100	402.782,597 302.858,547	101	402.766,204 302.869,569	19.754	101	402.766,204 302.869,569	102	402.758,835 302.876,076	9.831	102	402.758,835 302.876,076	103	402.755,872 302.878,792	4.019
103	402.755,872 302.878,792	104	402.753,003 302.882,044	4.337	104	402.753,003 302.882,044	105	402.749,936 302.883,136	3.256	105	402.749,936 302.883,136	106	402.740,227 302.886,37	10.233
106	402.740,227 302.886,37	107	402.728,913 302.892,493	12.865	107	402.728,913 302.892,493	108	402.717,739 302.898,717	12.79	108	402.717,739 302.898,717	109	402.711,756 302.902,5	7.079
109	402.711,756 302.902,5	110	402.706,44 302.907,432	7.252	110	402.706,44 302.907,432	111	402.698,884 302.916,204	11.578	111	402.698,884 302.916,204	112	402.691,481 302.922,764	9.891
112	402.691,481 302.922,764	113	402.684,077 302.927,722	8.911	113	402.684,077 302.927,722	114	402.672,98 302.932,783	12.197	114	402.672,98 302.932,783	115	402.656,647 302.937,588	17.025
115	402.656,647 302.937,588	116	402.639,703 302.940,258	17.153	116	402.639,703 302.940,258	117	402.630,391 302.940,258	9.312	117	402.630,391 302.940,258	118	402.620,962 302.940,142	9.43

Punct început	X / Y	Punct sfârșit	X / Y	Lungime segment	Punct început	X / Y	Punct sfârșit	X / Y	Lungime segment	Punct început	X / Y	Punct sfârșit	X / Y	Lungime segment
118	402.620,962 302.940,142	119	402.593,147 302.943,339	27.998	119	402.593,147 302.943,339	120	402.592,19 302.946,789	3.58	120	402.592,19 302.946,789	121	402.592,197 302.946,972	0.183
121	402.592,197 302.946,972	122	402.592,198 302.947,017	0.045	122	402.592,198 302.947,017	123	402.595,876 303.057,825	110.869	123	402.595,876 303.057,825	124	402.596,915 303.074,956	17.162
124	402.596,915 303.074,956	125	402.597,986 303.093,231	18.306	125	402.597,986 303.093,231	126	402.601,341 303.138,12	45.014	126	402.601,341 303.138,12	127	402.601,341 303.144,82	6.7
127	402.601,341 303.144,82	128	402.601,341 303.147,846	3.026	128	402.601,341 303.147,846	129	402.599,97 303.149,68	2.29	129	402.599,97 303.149,68	130	402.587,824 303.153,733	12.804
130	402.587,824 303.153,733	131	402.572,644 303.158,57	15.932	131	402.572,644 303.158,57	132	402.552,126 303.167,158	22.243	132	402.552,126 303.167,158	133	402.522,449 303.175,557	30.843
133	402.522,449 303.175,557	134	402.509,651 303.179,696	13.451	134	402.509,651 303.179,696	135	402.501,908 303.180,645	7.801	135	402.501,908 303.180,645	136	402.498,475 303.181,412	3.518
136	402.498,475 303.181,412	137	402.497,631 303.182,779	1.607	137	402.497,631 303.182,779	138	402.496,558 303.186,334	3.713	138	402.496,558 303.186,334	139	402.494,808 303.189,156	3.321
139	402.494,808 303.189,156	140	402.490,911 303.191,808	4.714	140	402.490,911 303.191,808	141	402.484,7 303.193,784	6.518	141	402.484,7 303.193,784	142	402.476,085 303.195,089	8.713
142	402.476,085 303.195,089	143	402.452,439 303.200,071	24.165	143	402.452,439 303.200,071	144	402.449,403 303.200,573	3.077	144	402.449,403 303.200,573	145	402.442,796 303.202,21	6.807
145	402.442,796 303.202,21	146	402.442,751 303.202,227	0.048	146	402.442,751 303.202,227	147	402.435,568 303.204,919	7.671	147	402.435,568 303.204,919	148	402.431,503 303.206,555	4.382
148	402.431,503 303.206,555	149	402.427,324 303.209,715	5.239	149	402.427,324 303.209,715	150	402.424,331 303.213,271	4.648	150	402.424,331 303.213,271	151	402.422,318 303.215,528	3.024
151	402.422,318 303.215,528	152	402.412,194 303.216,997	10.23	152	402.412,194 303.216,997	153	402.401,265 303.218,6	11.046	153	402.401,265 303.218,6	154	402.377,576 303.222,075	23.943
154	402.377,576 303.222,075	155	402.367,429 303.223,564	10.256	155	402.367,429 303.223,564	156	402.351,715 303.226,745	16.033	156	402.351,715 303.226,745	157	402.339,564 303.229,205	12.398
157	402.339,564 303.229,205	158	402.325,639 303.232,025	14.208	158	402.325,639 303.232,025	159	402.320,685 303.233,028	5.055	159	402.320,685 303.233,028	160	402.315,01 303.233,927	5.746
160	402.315,01 303.233,927	161	402.302,259 303.235,949	12.91	161	402.302,259 303.235,949	162	402.280,986 303.239,321	21.539	162	402.280,986 303.239,321	163	402.271,177 303.241,157	9.979
163	402.271,177 303.241,157	164	402.254,712 303.244,239	16.751	164	402.254,712 303.244,239	165	402.242,839 303.246,461	12.079	165	402.242,839 303.246,461	166	402.238,103 303.247,363	4.821
166	402.238,103 303.247,363	167	402.219,84 303.250,839	18.591	167	402.219,84 303.250,839	168	402.179,319 303.257,406	41.05	168	402.179,319 303.257,406	169	402.167,08 303.259,12	12.358
169	402.167,08 303.259,12	170	402.145,999 303.262,072	21.287	170	402.145,999 303.262,072	171	402.140,079 303.262,901	5.978	171	402.140,079 303.262,901	172	402.138,135 303.263,316	1.988
172	402.138,135 303.263,316	173	402.130,067 303.265,036	8.249	173	402.130,067 303.265,036	174	402.115,636 303.268,115	14.756	174	402.115,636 303.268,115	175	402.105,444 303.270,289	10.421
175	402.105,444 303.270,289	176	402.095,425 303.273,114	10.41	176	402.095,425 303.273,114	177	402.083,13 303.276,582	12.775	177	402.083,13 303.276,582	178	402.074,89 303.277,573	8.299
178	402.074,89 303.277,573	179	402.064,923 303.278,771	10.039	179	402.064,923 303.278,771	180	402.063,79 303.278,924	1.143	180	402.063,79 303.278,924	181	402.044,845 303.281,491	19.118
181	402.044,845 303.281,491	182	402.025,405 303.284,911	19.739	182	402.025,405 303.284,911	183	402.018,469 303.287,353	7.353	183	402.018,469 303.287,353	184	402.013,359 303.289,152	5.417
184	402.013,359 303.289,152	185	402.006,514 303.289,152	6.845	185	402.006,514 303.289,152	186	401.995,836 303.287,1	10.873	186	401.995,836 303.287,1	187	401.985,466 303.284,62	10.662
187	401.985,466 303.284,62	188	401.979,819 303.283,27	5.806	188	401.979,819 303.283,27	189	401.962,57 303.277,113	18.315	189	401.962,57 303.277,113	190	401.940,131 303.270,819	23.305
190	401.940,131 303.270,819	191	401.923,904 303.266,267	16.853	191	401.923,904 303.266,267	192	401.914,824 303.264,125	9.329	192	401.914,824 303.264,125	193	401.892,87 303.258,947	22.556
193	401.892,87 303.258,947	194	401.892,007 303.258,743	0.887	194	401.892,007 303.258,743	195	401.889,861 303.258,391	2.175	195	401.889,861 303.258,391	196	401.863,954 303.254,146	26.252
196	401.863,954 303.254,146	197	401.858,511 303.253,253	5.516	197	401.858,511 303.253,253	198	401.837,788 303.251,325	20.812	198	401.837,788 303.251,325	199	401.830,584 303.250,654	7.235
199	401.830,584 303.250,654	200	401.786,914 303.252,843	43.725	200	401.786,914 303.252,843	201	401.767,237 303.252,843	19.677	201	401.767,237 303.252,843	202	401.750,226 303.252,843	17.011
202	401.750,226 303.252,843	203	401.727,812 303.251,183	22.475	203	401.727,812 303.251,183	204	401.714,122 303.246,694	14.407	204	401.714,122 303.246,694	205	401.693,24 303.242,99	21.208
205	401.693,24 303.242,99	206	401.679,489 303.242,617	13.756	206	401.679,489 303.242,617	207	401.667,581 303.244,249	12.019	207	401.667,581 303.244,249	208	401.660,756 303.245,844	7.009
208	401.660,756 303.245,844	209	401.655,187 303.246,489	5.606	209	401.655,187 303.246,489	210	401.647,804 303.249,898	8.132	210	401.647,804 303.249,898	211	401.643,559 303.252,815	5.151
211	401.643,559 303.252,815	212	401.642,094 303.253,611	1.667	212	401.642,094 303.253,611	213	401.638,806 303.255,394	3.74	213	401.638,806 303.255,394	214	401.636,021 303.256,446	2.977
214	401.636,021 303.256,446	215	401.626,175 303.258,617	10.083	215	401.626,175 303.258,617	216	401.619,095 303.261,27	7.561	216	401.619,095 303.261,27	217	401.614,036 303.264,29	5.892

Punct început	X / Y	Punct sfârșit	X / Y	Lungime segment	Punct început	X / Y	Punct sfârșit	X / Y	Lungime segment	Punct început	X / Y	Punct sfârșit	X / Y	Lungime segment
217	401.614,036 303.264,29	218	401.609,486 303.266,631	5.117	218	401.609,486 303.266,631	219	401.604,563 303.267,784	5.056	219	401.604,563 303.267,784	220	401.599,605 303.267,784	4.958
220	401.599,605 303.267,784	221	401.595,719 303.266,969	3.971	221	401.595,719 303.266,969	222	401.591,78 303.265,815	4.105	222	401.591,78 303.265,815	223	401.584,412 303.263,372	7.762
223	401.584,412 303.263,372	224	401.579,217 303.262,728	5.235	224	401.579,217 303.262,728	225	401.568,328 303.263,549	10.92	225	401.568,328 303.263,549	226	401.557,225 303.264,736	11.16 6
226	401.557,225 303.264,736	227	401.548,042 303.265,924	9.26	227	401.548,042 303.265,924	228	401.546,887 303.266,073	1.165	228	401.546,887 303.266,073	229	401.539,213 303.266,073	7.674
229	401.539,213 303.266,073	230	401.532,694 303.266,073	6.519	230	401.532,694 303.266,073	231	401.527,439 303.267,324	5.402	231	401.527,439 303.267,324	232	401.524,071 303.269,064	3.791
232	401.524,071 303.269,064	233	401.521,188 303.270,553	3.245	233	401.521,188 303.270,553	234	401.510,063 303.276,218	12.48 4	234	401.510,063 303.276,218	235	401.498,179 303.283,495	13.93 5
235	401.498,179 303.283,495	236	401.490,445 303.288,524	9.225	236	401.490,445 303.288,524	237	401.483,664 303.292,918	8.08	237	401.483,664 303.292,918	238	401.476,434 303.295,376	7.636
238	401.476,434 303.295,376	239	401.464,611 303.295,376	11.82 3	239	401.464,611 303.295,376	240	401.452,532 303.295,376	12.07 9	240	401.452,532 303.295,376	241	401.442,207 303.295,376	10.32 5
241	401.442,207 303.295,376	242	401.426,514 303.302,482	17.22 7	242	401.426,514 303.302,482	243	401.375,013 303.328,766	57.82	243	401.375,013 303.328,766	244	401.366,704 303.333,292	9.462
244	401.366,704 303.333,292	245	401.353,593 303.341,855	15.66	245	401.353,593 303.341,855	246	401.334,448 303.350,35	20.94 5	246	401.334,448 303.350,35	247	401.311,735 303.359,738	24.57 7
247	401.311,735 303.359,738	248	401.301,308 303.366,134	12.23 2	248	401.301,308 303.366,134	249	401.275,467 303.380,852	29.73 8	249	401.275,467 303.380,852	250	401.257,808 303.391,406	20.57 2
250	401.257,808 303.391,406	251	401.241,131 303.400,054	18.78 6	251	401.241,131 303.400,054	252	401.228,345 303.407,401	14.74 7	252	401.228,345 303.407,401	253	401.220,044 303.411,74	9.367
253	401.220,044 303.411,74	254	401.208,395 303.417,502	12.99 6	254	401.208,395 303.417,502	255	401.201,335 303.420,281	7.587	255	401.201,335 303.420,281	256	401.197,056 303.420,901	4.324
256	401.197,056 303.420,901	257	401.192,853 303.420,125	4.274	257	401.192,853 303.420,125	258	401.184,831 303.415,721	9.151	258	401.184,831 303.415,721	259	401.181,215 303.413,477	4.256
259	401.181,215 303.413,477	260	401.179,569 303.411,67	2.444	260	401.179,569 303.411,67	261	401.179,013 303.407,587	4.121	261	401.179,013 303.407,587	262	401.179,569 303.405,171	2.479
262	401.179,569 303.405,171	263	401.180,875 303.402,524	2.952	263	401.180,875 303.402,524	264	401.182,49 303.400,442	2.635	264	401.182,49 303.400,442	265	401.185,25 303.397,945	3.722
265	401.185,25 303.397,945	266	401.195,369 303.392,256	11.60 9	266	401.195,369 303.392,256	267	401.223,124 303.376,124	32.10 3	267	401.223,124 303.376,124	268	401.252,749 303.354,832	36.48 3
268	401.252,749 303.354,832	269	401.262,799 303.346,87	12.82 2	269	401.262,799 303.346,87	270	401.274,011 303.339,04	13.67 5	270	401.274,011 303.339,04	271	401.285,624 303.333,836	12.72 6
271	401.285,624 303.333,836	272	401.297,236 303.327,331	13.31	272	401.297,236 303.327,331	273	401.300,517 303.323,897	4.749	273	401.300,517 303.323,897	274	401.304,348 303.317,046	7.849
274	401.304,348 303.317,046	275	401.306,275 303.309,756	7.54	275	401.306,275 303.309,756	276	401.307,174 303.305,761	4.095	276	401.307,174 303.305,761	277	401.307,566 303.301,99	3.791
277	401.307,566 303.301,99	278	401.307,566 303.298,96	3.03	278	401.307,566 303.298,96	279	401.307,339 303.295,253	3.714	279	401.307,339 303.295,253	1	401.307,001 303.291,964	3.306

** Lungimile segmentelor sunt determinate în planul de proiecție Stereo 70 și sunt rotunjite la 1 milimetru.

*** Distanța dintre puncte este formată din segmente cumulate ce sunt mai mici decât valoarea 1 milimetru.



DATE DESPRE IMOBILUL NR. 6930

Oficiul de Cadastru și Publicitate Imobiliară DOLJ
Biroul de Cadastru și Publicitate Imobiliară Craiova

A. Partea I. Descrierea imobilului

TEREN Extravilan

Adresa: Jud. Dolj

Nr. Crt	Nr cadastral Nr. topografic	Suprafața* (mp)	Observații / Referințe
A1		1.503	Sector cadastral:7 Teren neimprejmuit;

B. Partea II. Proprietari și acte

Inscrieri privitoare la dreptul de proprietate și alte drepturi reale	Referințe
/	
Act Normativ nr. Legea 7, din 13/03/1996 emis de PARLAMENTUL ROMANIEI;	
B1	A1
Inscrierea provizorie, drept de PROPRIETATE, dobandit prin Lege, cota actuala 1/1, cota initiala 1/1	
1) COMUNA PODARI , CIF:4553399	
OBSERVATII: PROPRIETAR NEIDENTIFICAT	

C. Partea III. SARCINI .

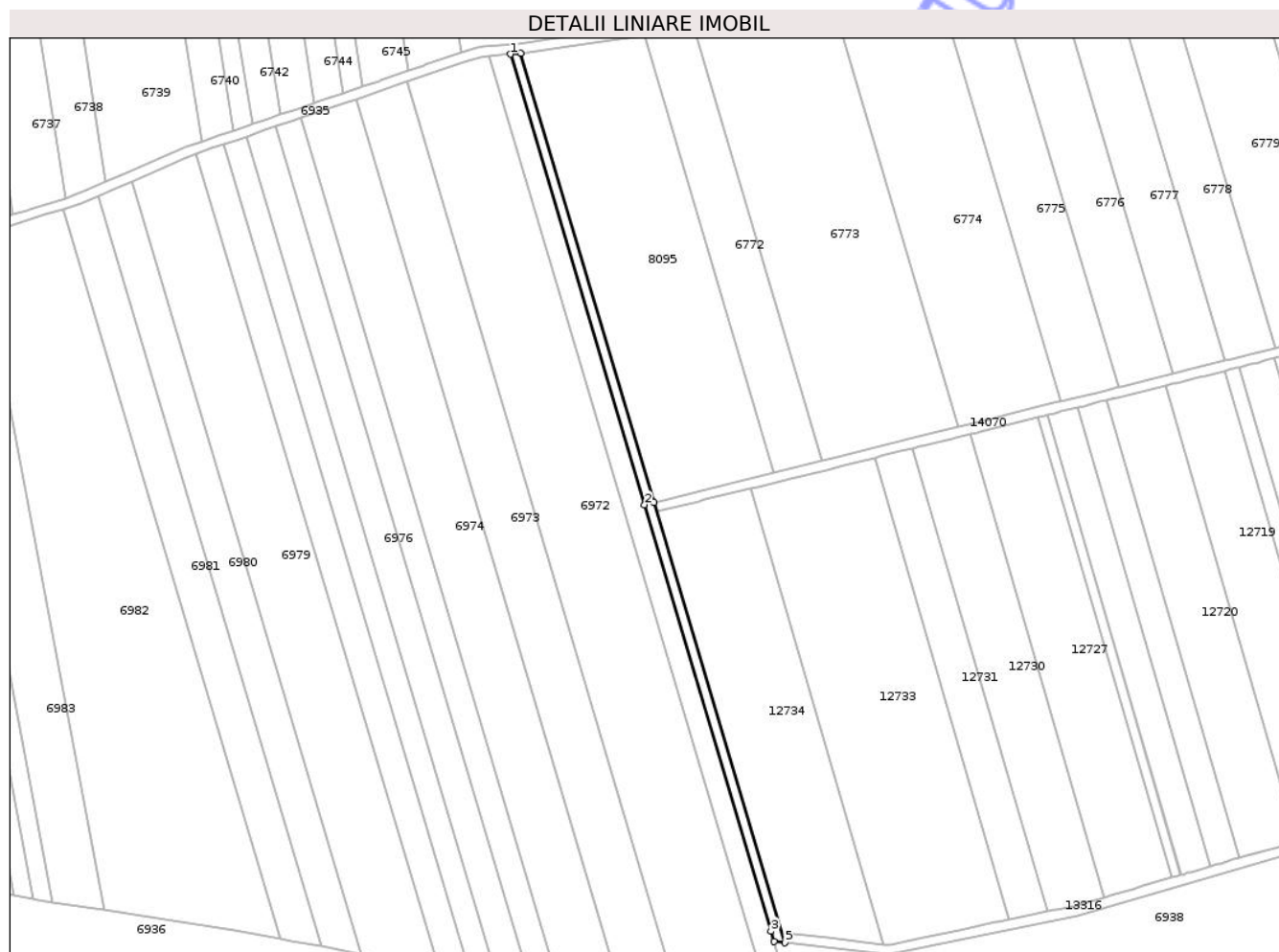
Inscrieri privind dezmembramintele dreptului de proprietate, drepturi reale de garanție și sarcini	Referințe
NU SUNT	

Anexa Nr. 1 La Partea I

Teren

Nr cadastral	Suprafața (mp)*	Observații / Referințe
	1.503	

* Suprafața este determinată în planul de proiecție Stereo 70.



Date referitoare la teren

Crt	Categorie folosință	Intra vilan	Suprafața (mp)	Tarla	Parcelă	Nr. topo	Observații / Referințe
1	drum	NU	1.503	-	-	-	

Lungime Segmente

1) Valorile lungimilor segmentelor sunt obținute din proiecție în plan.

Punct început	X / Y	Punct sfârșit	X / Y	Lungime segment (** (m)
1	402.331,69 303.605,879	2	402.385,917 303.423,277	190.484
2	402.385,917 303.423,277	3	402.437,24 303.250,451	180.286
3	402.437,24 303.250,451	4	402.438,48 303.246,277	4.354
4	402.438,48 303.246,277	5	402.442,813 303.245,766	4.363
5	402.442,813 303.245,766	6	402.389,803 303.424,241	186.181

Punct început	X / Y	Punct sfârșit	X / Y	Lungime segment (** (m)
6	402.389,803 303.424,241	7	402.335,75 303.606,258	189.873
7	402.335,75 303.606,258	1	402.331,69 303.605,879	4.078

** Lungimile segmentelor sunt determinate în planul de proiecție Stereo 70 și sunt rotunjite la 1 milimetru.

*** Distanța dintre puncte este formată din segmente cumulate ce sunt mai mici decât valoarea 1 milimetru.

Neutilizabil în Circuitul Civil

**DATE DESPRE IMOBILUL NR. 6937**

Oficiul de Cadastru și Publicitate Imobiliară DOLJ
Biroul de Cadastru și Publicitate Imobiliară Craiova

A. Partea I. Descrierea imobilului

TEREN Extravilan

Adresa: Jud. Dolj, T135, PPS 1990

Nr. Crt	Nr cadastral Nr. topografic	Suprafața* (mp)	Observații / Referințe
A1		299.298	Sector cadastral:7 Teren neimprejmuit;

B. Partea II. Proprietari și acte

Inscrieri privitoare la dreptul de proprietate și alte drepturi reale		Referințe
/		
Act Normativ nr. Legea 7, din 13/03/1996 emis de PARLAMENTUL ROMÂNIEI;		
B1	Inscrierea provizorie, drept de PROPRIETATE, dobandit prin Lege, cota actuala 1/1, cota initiala 1/1	A1
	1) COMUNA PODARI , CIF:4553399	
	OBSERVATII: PROPRIETAR NEIDENTIFICAT	

C. Partea III. SARCINI .

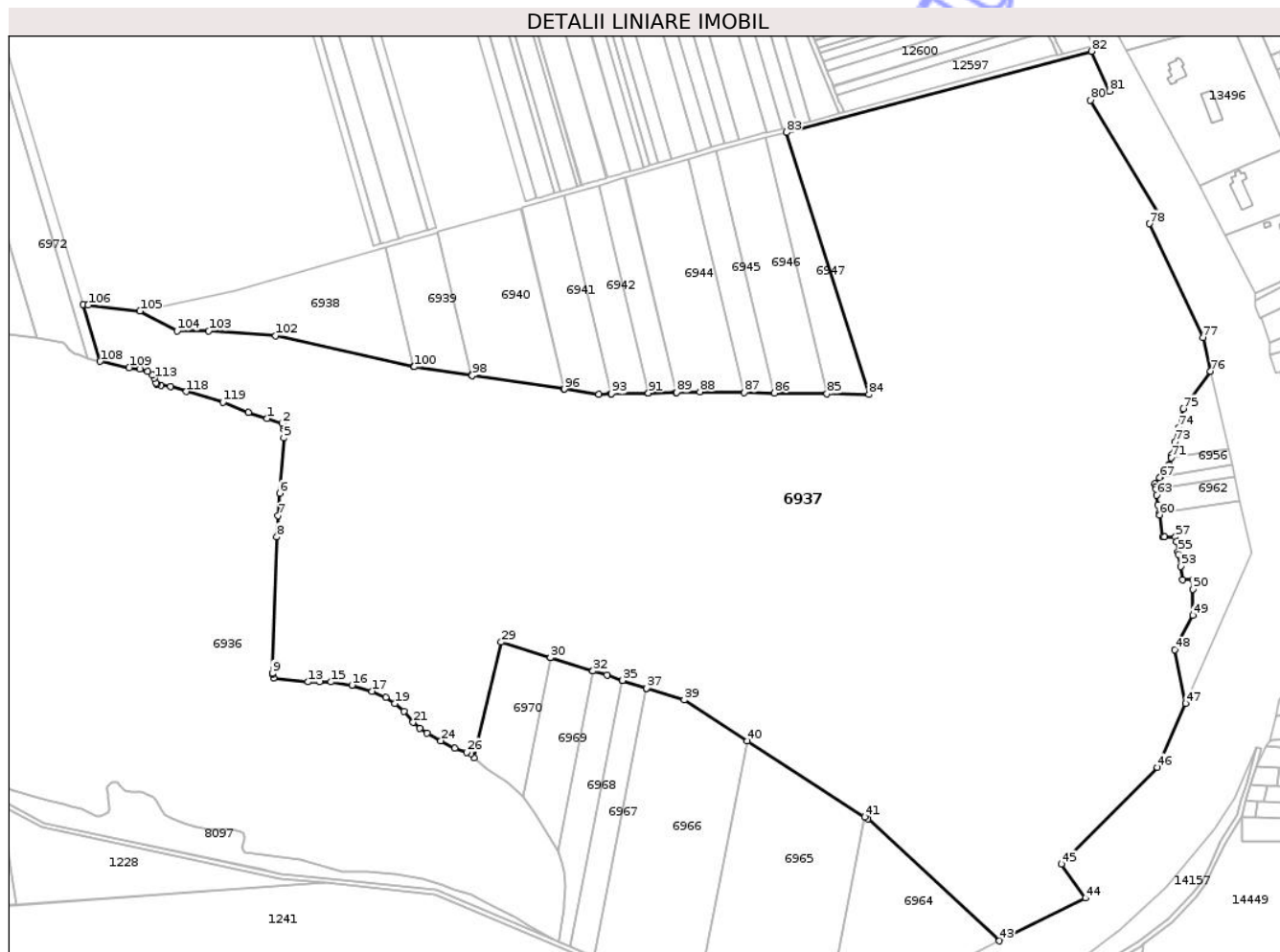
Inscrieri privind dezmembramintele dreptului de proprietate, drepturi reale de garanție și sarcini	Referințe
NU SUNT	

Anexa Nr. 1 La Partea I

Teren

Nr cadastral	Suprafața (mp)*	Observații / Referințe
	299.298	

* Suprafața este determinată în planul de proiecție Stereo 70.



Date referitoare la teren

Crt	Categorie folosință	Intra vilan	Suprafața (mp)	Tarla	Parcelă	Nr. topo	Observații / Referințe
1	pașune	NU	299.298	135	PS 1990	-	

Lungime Segmente

1) Valorile lungimilor segmentelor sunt obținute din proiecție în plan.

Punct început	X / Y	Punct sfârșit	X / Y	Lungime segment	Punct început	X / Y	Punct sfârșit	X / Y	Lungime segment	Punct început	X / Y	Punct sfârșit	X / Y	Lungime segment
1	402.587,824 303.153,733	2	402.599,97 303.149,68	12.804	2	402.599,97 303.149,68	3	402.601,341 303.147,846	2.29	3	402.601,341 303.147,846	4	402.601,341 303.144,82	3.026
4	402.601,341 303.144,82	5	402.601,341 303.138,12	6.7	5	402.601,341 303.138,12	6	402.597,986 303.093,231	45.014	6	402.597,986 303.093,231	7	402.596,915 303.074,956	18.306
7	402.596,915 303.074,956	8	402.595,876 303.057,825	17.162	8	402.595,876 303.057,825	9	402.592,198 302.947,017	110.869	9	402.592,198 302.947,017	10	402.592,197 302.946,972	0.045
10	402.592,197 302.946,972	11	402.592,19 302.946,789	0.183	11	402.592,19 302.946,789	12	402.593,147 302.943,339	3.58	12	402.593,147 302.943,339	13	402.620,962 302.940,142	27.998
13	402.620,962 302.940,142	14	402.630,391 302.940,258	9.43	14	402.630,391 302.940,258	15	402.639,703 302.940,258	9.312	15	402.639,703 302.940,258	16	402.656,647 302.937,588	17.153
16	402.656,647 302.937,588	17	402.672,98 302.932,783	17.025	17	402.672,98 302.932,783	18	402.684,077 302.927,722	12.197	18	402.684,077 302.927,722	19	402.691,481 302.922,764	8.911

Punct început	X / Y	Punct sfârșit	X / Y	Lungime segment	Punct început	X / Y	Punct sfârșit	X / Y	Lungime segment	Punct început	X / Y	Punct sfârșit	X / Y	Lungime segment
19	402.691,481 302.922,764	20	402.698,884 302.916,204	9.891	20	402.698,884 302.916,204	21	402.706,44 302.907,432	11.578	21	402.706,44 302.907,432	22	402.711,756 302.902,5	7.252
22	402.711,756 302.902,5	23	402.717,739 302.898,717	7.079	23	402.717,739 302.898,717	24	402.728,913 302.892,493	12.79	24	402.728,913 302.892,493	25	402.740,227 302.886,37	12.865
25	402.740,227 302.886,37	26	402.749,936 302.883,136	10.233	26	402.749,936 302.883,136	27	402.753,003 302.882,044	3.256	27	402.753,003 302.882,044	28	402.755,872 302.878,792	4.337
28	402.755,872 302.878,792	29	402.777,765 302.972,54	96.27	29	402.777,765 302.972,54	30	402.817,718 302.959,907	41.903	30	402.817,718 302.959,907	31	402.817,728 302.959,904	0.01
31	402.817,728 302.959,904	32	402.852,174 302.949,012	36.127	32	402.852,174 302.949,012	33	402.852,21 302.949,001	0.038	33	402.852,21 302.949,001	34	402.863,593 302.945,923	11.792
34	402.863,593 302.945,923	35	402.876,199 302.941,416	13.387	35	402.876,199 302.941,416	36	402.876,252 302.941,399	0.056	36	402.876,252 302.941,399	37	402.895,736 302.935,238	20.435
37	402.895,736 302.935,238	38	402.895,793 302.935,22	0.06	38	402.895,793 302.935,22	39	402.926,167 302.925,616	31.856	39	402.926,167 302.925,616	40	402.977,494 302.892,355	61.162
40	402.977,494 302.892,355	41	403.072,596 302.830,728	113.324	41	403.072,596 302.830,728	42	403.074,947 302.829,205	2.801	42	403.074,947 302.829,205	43	403.181,905 302.730,348	145.646
43	403.181,905 302.730,348	44	403.251,85 302.764,95	78.036	44	403.251,85 302.764,95	45	403.231,974 302.792,538	34.002	45	403.231,974 302.792,538	46	403.310,073 302.870,834	110.588
46	403.310,073 302.870,834	47	403.333,011 302.922,872	56.869	47	403.333,011 302.922,872	48	403.324,196 302.966,263	44.277	48	403.324,196 302.966,263	49	403.338,699 302.994,256	31.527
49	403.338,699 302.994,256	50	403.338,699 303.015,491	21.235	50	403.338,699 303.015,491	51	403.338,699 303.023,249	7.758	51	403.338,699 303.023,249	52	403.330,697 303.023,249	8.002
52	403.330,697 303.023,249	53	403.328,842 303.033,914	10.825	53	403.328,842 303.033,914	54	403.327,158 303.043,594	9.825	54	403.327,158 303.043,594	55	403.326,8 303.045,647	2.084
55	403.326,8 303.045,647	56	403.325,384 303.053,789	8.264	56	403.325,384 303.053,789	57	403.324,696 303.057,74	4.01	57	403.324,696 303.057,74	58	403.315,921 303.057,74	8.775
58	403.315,921 303.057,74	59	403.314,194 303.057,74	1.727	59	403.314,194 303.057,74	60	403.311,707 303.075,557	17.99	60	403.311,707 303.075,557	61	403.311,495 303.077,076	1.534
61	403.311,495 303.077,076	62	403.310,583 303.083,612	6.599	62	403.310,583 303.083,612	63	403.309,468 303.091,6	8.065	63	403.309,468 303.091,6	64	403.308,756 303.096,7	5.149
64	403.308,756 303.096,7	65	403.308,519 303.098,396	1.712	65	403.308,519 303.098,396	66	403.308,193 303.100,73	2.357	66	403.308,193 303.100,73	67	403.311,943 303.105,945	6.423
67	403.311,943 303.105,945	68	403.312,69 303.106,983	1.279	68	403.312,69 303.106,983	69	403.319,112 303.115,915	11.001	69	403.319,112 303.115,915	70	403.319,695 303.116,725	0.998
70	403.319,695 303.116,725	71	403.321,022 303.121,912	5.354	71	403.321,022 303.121,912	72	403.321,609 303.124,209	2.371	72	403.321,609 303.124,209	73	403.324,329 303.134,847	10.98
73	403.324,329 303.134,847	74	403.327,305 303.146,488	12.015	74	403.327,305 303.146,488	75	403.331,198 303.161,714	15.716	75	403.331,198 303.161,714	76	403.353,166 303.192,125	37.516
76	403.353,166 303.192,125	77	403.346,942 303.219,29	27.869	77	403.346,942 303.219,29	78	403.303,703 303.311,681	102.08	78	403.303,703 303.311,681	79	403.311,863 303.317,799	10.199
79	403.311,863 303.317,799	80	403.255,804 303.411,855	109.495	80	403.255,804 303.411,855	81	403.271,133 303.419,207	17.001	81	403.271,133 303.419,207	82	403.256,73 303.451,383	35.253
82	403.256,73 303.451,383	83	403.009,285 303.385,599	256.04	83	403.009,285 303.385,599	84	403.075,942 303.173,207	222.606	84	403.075,942 303.173,207	85	403.042,082 303.173,75	33.864
85	403.042,082 303.173,75	86	402.999,292 303.174,437	42.796	86	402.999,292 303.174,437	87	402.974,792 303.174,831	24.503	87	402.974,792 303.174,831	88	402.938,893 303.175,407	35.904
88	402.938,893 303.175,407	89	402.919,94 303.174,96	18.958	89	402.919,94 303.174,96	90	402.919,582 303.174,952	0.358	90	402.919,582 303.174,952	91	402.897,279 303.174,425	22.309
91	402.897,279 303.174,425	92	402.896,909 303.174,416	0.37	92	402.896,909 303.174,416	93	402.867,056 303.173,712	29.861	93	402.867,056 303.173,712	94	402.866,669 303.173,703	0.387
94	402.866,669 303.173,703	95	402.856,952 303.173,474	9.72	95	402.856,952 303.173,474	96	402.829,08 303.177,603	28.176	96	402.829,08 303.177,603	97	402.828,638 303.177,669	0.447
97	402.828,638 303.177,669	98	402.754,132 303.188,703	75.319	98	402.754,132 303.188,703	99	402.753,573 303.188,786	0.565	99	402.753,573 303.188,786	100	402.707,402 303.195,625	46.675
100	402.707,402 303.195,625	101	402.706,719 303.195,777	0.7	101	402.706,719 303.195,777	102	402.594,858 303.220,721	114.608	102	402.594,858 303.220,721	103	402.540,512 303.224,847	54.502
103	402.540,512 303.224,847	104	402.514,986 303.224,768	25.526	104	402.514,986 303.224,768	105	402.484,838 303.240,809	34.15	105	402.484,838 303.240,809	106	402.442,813 303.245,766	42.316
106	402.442,813 303.245,766	107	402.438,48 303.246,277	4.363	107	402.438,48 303.246,277	108	402.452,439 303.200,071	48.269	108	402.452,439 303.200,071	109	402.476,085 303.195,089	24.165
109	402.476,085 303.195,089	110	402.484,7 303.193,784	8.713	110	402.484,7 303.193,784	111	402.490,911 303.191,808	6.518	111	402.490,911 303.191,808	112	402.494,808 303.189,156	4.714
112	402.494,808 303.189,156	113	402.496,558 303.186,334	3.321	113	402.496,558 303.186,334	114	402.497,631 303.182,779	3.713	114	402.497,631 303.182,779	115	402.498,475 303.181,412	1.607
115	402.498,475 303.181,412	116	402.501,908 303.180,645	3.518	116	402.501,908 303.180,645	117	402.509,651 303.179,696	7.801	117	402.509,651 303.179,696	118	402.522,449 303.175,557	13.451

Punct început	X / Y	Punct sfârșit	X / Y	Lungime segment	Punct început	X / Y	Punct sfârșit	X / Y	Lungime segment	Punct început	X / Y	Punct sfârșit	X / Y	Lungime segment
118	402.522,449 303.175,557	119	402.552,126 303.167,158	30.84 3	119	402.552,126 303.167,158	120	402.572,644 303.158,57	22.24 3	120	402.572,644 303.158,57	1	402.587,824 303.153,733	15.93 2

** Lungimile segmentelor sunt determinate în planul de proiecție Stereo 70 și sunt rotunjite la 1 milimetru.

*** Distanța dintre puncte este formată din segmente cumulate ce sunt mai mici decât valoarea 1 milimetru.

**DATE DESPRE IMOBILUL NR. 6968**

Oficiul de Cadastru și Publicitate Imobiliară DOLJ
Biroul de Cadastru și Publicitate Imobiliară Craiova

A. Partea I. Descrierea imobilului

TEREN Extravilan

Adresa: Jud. Dolj, T134, P3

Nr. Crt	Nr cadastral Nr. topografic	Suprafața* (mp)	Observații / Referințe
A1		4.700	Sector cadastral:7 Teren neimprejmuit;

B. Partea II. Proprietari și acte

Inscrieri privitoare la dreptul de proprietate și alte drepturi reale	Referințe
/	
Act Administrativ nr. TDP 1200-48047, din 24/11/1993 emis de CJSDPAT DOLJ;	
B1	A1
Intabulare, drept de PROPRIETATE, dobandit prin Reconstituire, cota actuala 1/1, cota initiala 1/1	
1) CREȚOIU GH SĂFTICA, LIPSA CNP	
2) GRĂNADĂ GH CONSTANTINA, LIPSA CNP	
3) TOMA GH LEONTINA, LIPSA CNP	

C. Partea III. SARCINI .

Inscrieri privind dezmembramintele dreptului de proprietate, drepturi reale de garanție și sarcini	Referințe
NU SUNT	

Anexa Nr. 1 La Partea I

Teren

Nr cadastral	Suprafața (mp)*	Observații / Referințe
	4.700	

* Suprafața este determinată în planul de proiecție Stereo 70.

DETALII LINIARE IMOBIL



Date referitoare la teren

Crt	Categorie folosință	Intra vilan	Suprafața (mp)	Tarla	Parcelă	Nr. topo	Observații / Referințe
1	arabil	NU	4.700	134	3	-	

Lungime Segmente

1) Valorile lungimilor segmentelor sunt obținute din proiecție în plan.

Punct început	X / Y	Punct sfârșit	X / Y	Lungime segment (** (m)
1	402.824,078 302.729,762	2	402.833,842 302.725,58	10.622
2	402.833,842 302.725,58	3	402.876,199 302.941,416	219.953
3	402.876,199 302.941,416	4	402.863,593 302.945,923	13.387
4	402.863,593 302.945,923	5	402.852,21 302.949,001	11.792
5	402.852,21 302.949,001	6	402.852,174 302.949,012	0.038

Punct început	X / Y	Punct sfârşit	X / Y	Lungime segment (** (m)
6	402.852,174 302.949,012	7	402.823,51 302.802,947	148.851
7	402.823,51 302.802,947	8	402.826,459 302.794,725	8.735
8	402.826,459 302.794,725	9	402.828,634 302.786,18	8.817
9	402.828,634 302.786,18	10	402.829,724 302.775,15	11.084
10	402.829,724 302.775,15	11	402.829,081 302.761,593	13.572
11	402.829,081 302.761,593	12	402.828,868 302.757,115	4.483
12	402.828,868 302.757,115	13	402.825,847 302.738,095	19.258
13	402.825,847 302.738,095	14	402.824,86 302.731,863	6.31
14	402.824,86 302.731,863	1	402.824,078 302.729,762	2.242

** Lungimile segmentelor sunt determinate în planul de proiecție Stereo 70 și sunt rotunjite la 1 milimetru.

*** Distanța dintre puncte este formată din segmente cumulate ce sunt mai mici decât valoarea 1 milimetru.

**DATE DESPRE IMOBILUL NR. 6971**

Oficiul de Cadastru și Publicitate Imobiliară DOLJ
Biroul de Cadastru și Publicitate Imobiliară Craiova

A. Partea I. Descrierea imobilului

TEREN Extravilan

Adresa: Jud. Dolj, T88, P1

Nr. Crt	Nr cadastral Nr. topografic	Suprafața* (mp)	Observații / Referințe
A1		3.600	Sector cadastral:7 Teren neimprejmuit;

B. Partea II. Proprietari și acte

Inscrieri privitoare la dreptul de proprietate și alte drepturi reale	Referințe
/	
Act Administrativ nr. TDP 125-59384, din 04/03/1993 emis de CJSDPAT DOLJ;	
B1	A1
Intabulare, drept de PROPRIETATE, dobandit prin Reconstituire, cota actuala 1/1, cota initiala 1/1	
1) TOMA I MITRANA, LIPSA CNP	

C. Partea III. SARCINI .

Inscrieri privind dezmembramintele dreptului de proprietate, drepturi reale de garanție și sarcini	Referințe
NU SUNT	

Anexa Nr. 1 La Partea I

Teren

Nr cadastral	Suprafața (mp)*	Observații / Referințe
	3.600	

* Suprafața este determinată în planul de proiecție Stereo 70.



Date referitoare la teren

Crt	Categorie folosință	Intra vilan	Suprafața (mp)	Tarla	Parcelă	Nr. topo	Observații / Referințe
1	arabil	NU	3.600	88	1	-	

Lungime Segmente

1) Valorile lungimilor segmentelor sunt obținute din proiecție în plan.

Punct început	X / Y	Punct sfârșit	X / Y	Lungime segment (** (m)
1	402.322,95 303.605,117	2	402.442,751 303.202,227	420.324
2	402.442,751 303.202,227	3	402.442,796 303.202,21	0.048
3	402.442,796 303.202,21	4	402.449,403 303.200,573	6.807
4	402.449,403 303.200,573	5	402.452,439 303.200,071	3.077
5	402.452,439 303.200,071	6	402.438,48 303.246,277	48.269

Punct început	X / Y	Punct sfârşit	X / Y	Lungime segment (** (m)
6	402.438,48 303.246,277	7	402.437,24 303.250,451	4.354
7	402.437,24 303.250,451	8	402.385,917 303.423,277	180.286
8	402.385,917 303.423,277	9	402.331,69 303.605,879	190.484
9	402.331,69 303.605,879	1	402.322,95 303.605,117	8.773

** Lungimile segmentelor sunt determinate în planul de proiecție Stereo 70 și sunt rotunjite la 1 milimetru.

*** Distanța dintre puncte este formată din segmente cumulate ce sunt mai mici decât valoarea 1 milimetru.

Neutilizabil în Circuitul Civil

**DATE DESPRE IMOBILUL NR. 6972**

Oficiul de Cadastru și Publicitate Imobiliară DOLJ
Biroul de Cadastru și Publicitate Imobiliară Craiova

A. Partea I. Descrierea imobilului

TEREN Extravilan

Adresa: Jud. Dolj, T88, P2

Nr. Crt	Nr cadastral Nr. topografic	Suprafața* (mp)	Observații / Referințe
A1		14.200	Sector cadastral:7 Teren neimprejmuit;

B. Partea II. Proprietari și acte

Inscrieri privitoare la dreptul de proprietate și alte drepturi reale	Referințe
/	
Act Administrativ nr. TDP 294-14932, din 18/05/1993 emis de CJSDPAT DOLJ;	
B1	A1
Intabulare, drept de PROPRIETATE, dobandit prin Reconstituire, cota actuala 1/1, cota initiala 1/1	
1) FLORESCU I FANEL, LIPSA CNP	

C. Partea III. SARCINI .

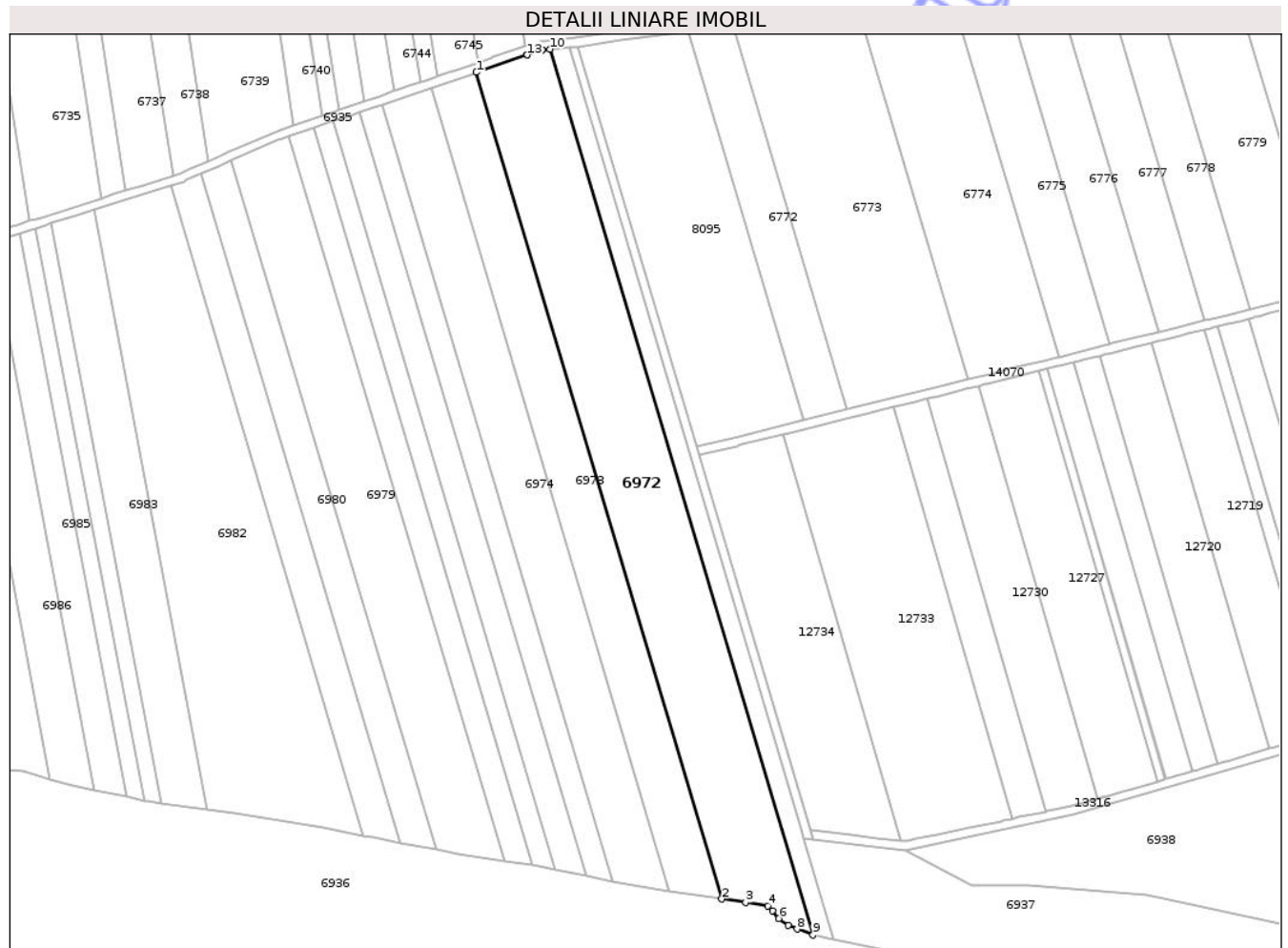
Inscrieri privind dezmembramintele dreptului de proprietate, drepturi reale de garanție și sarcini	Referințe
NU SUNT	

Anexa Nr. 1 La Partea I

Teren

Nr cadastral	Suprafața (mp)*	Observații / Referințe
	14.200	

* Suprafața este determinată în planul de proiecție Stereo 70.



Date referitoare la teren

Crt	Categorie folosință	Intra vilan	Suprafața (mp)	Tarla	Parcelă	Nr. topo	Observații / Referințe
1	arabil	NU	14.200	88	2	-	

Lungime Segmente

1) Valorile lungimilor segmentelor sunt obținute din proiecție în plan.

Punct început	X / Y	Punct sfârșit	X / Y	Lungime segment (** (m)
1	402.289,461 303.594,601	2	402.401,265 303.218,6	392.271
2	402.401,265 303.218,6	3	402.412,194 303.216,997	11.046
3	402.412,194 303.216,997	4	402.422,318 303.215,528	10.23
4	402.422,318 303.215,528	5	402.424,331 303.213,271	3.024
5	402.424,331 303.213,271	6	402.427,324 303.209,715	4.648

Punct început	X / Y	Punct sfârșit	X / Y	Lungime segment (** (m)
6	402.427,324 303.209,715	7	402.431,503 303.206,555	5.239
7	402.431,503 303.206,555	8	402.435,568 303.204,919	4.382
8	402.435,568 303.204,919	9	402.442,751 303.202,227	7.671
9	402.442,751 303.202,227	10	402.322,95 303.605,117	420.324
10	402.322,95 303.605,117	11	402.319,448 303.604,811	3.515
11	402.319,448 303.604,811	12	402.319,382 303.604,789	0.07
12	402.319,382 303.604,789	13	402.312,653 303.602,505	7.106
13	402.312,653 303.602,505	14	402.312,655 303.602,498	0.007
14	402.312,655 303.602,498	1	402.289,461 303.594,601	24.502

** Lungimile segmentelor sunt determinate în planul de proiecție Stereo 70 și sunt rotunjite la 1 milimetru.

*** Distanța dintre puncte este formată din segmente cumulate ce sunt mai mici decât valoarea 1 milimetru.

**DATE DESPRE IMOBILUL NR. 6973**

Oficiul de Cadastru și Publicitate Imobiliară DOLJ
Biroul de Cadastru și Publicitate Imobiliară Craiova

A. Partea I. Descrierea imobilului

TEREN Extravilan

Adresa: Jud. Dolj, T88, P3

Nr. Crt	Nr cadastral Nr. topografic	Suprafața* (mp)	Observații / Referințe
A1		8.400	Sector cadastral:7 Teren neimprejmuit;

B. Partea II. Proprietari și acte

Inscrieri privitoare la dreptul de proprietate și alte drepturi reale	Referințe
/	
Act Administrativ nr. TDP 2651-45363, din 20/01/1997 emis de CJSDPAT DOLJ;	
B1	A1
Intabulare, drept de PROPRIETATE, dobandit prin Reconstituire, cota actuala 1/1, cota initiala 1/1	
1) RĂDEANU C ALEXANDRU, LIPSA CNP 2) CIUREZU C IOANA, LIPSA CNP 3) RĂDEANU C AUREL, LIPSA CNP 4) BUZDUGAN C ILINCA, LIPSA CNP 5) BANĂ C MARIA, LIPSA CNP	

C. Partea III. SARCINI .

Inscrieri privind dezmembramintele dreptului de proprietate, drepturi reale de garanție și sarcini	Referințe
NU SUNT	

Anexa Nr. 1 La Partea I

Teren

Nr cadastral	Suprafața (mp)*	Observații / Referințe
	8.400	

* Suprafața este determinată în planul de proiecție Stereo 70.



Date referitoare la teren

Crt	Categorie folosință	Intra vilan	Suprafața (mp)	Tarla	Parcelă	Nr. topo	Observații / Referințe
1	arabil	NU	8.400	88	3	-	

Lungime Segmente

1) Valorile lungimilor segmentelor sunt obținute din proiecție în plan.

Punct început	X / Y	Punct sfârșit	X / Y	Lungime segment (** (m)
1	402.268,887 303.587,596	2	402.377,576 303.222,075	381.338
2	402.377,576 303.222,075	3	402.401,265 303.218,6	23.943
3	402.401,265 303.218,6	4	402.289,461 303.594,601	392.271
4	402.289,461 303.594,601	5	402.286,835 303.593,707	2.774
5	402.286,835 303.593,707	1	402.268,887 303.587,596	18.96

** Lungimile segmentelor sunt determinate în planul de proiecție Stereo 70 și sunt rotunjite la 1 milimetru.

*** Distanța dintre puncte este formată din segmente cumulate ce sunt mai mici decât valoarea 1 milimetru.

Neutilizabil în Circuitul
Civil

**DATE DESPRE IMOBILUL NR. 6974**

Oficiul de Cadastru și Publicitate Imobiliară DOLJ
Biroul de Cadastru și Publicitate Imobiliară Craiova

A. Partea I. Descrierea imobilului

TEREN Extravilan

Adresa: Jud. Dolj, T88, P4

Nr. Crt	Nr cadastral Nr. topografic	Suprafața* (mp)	Observații / Referințe
A1		8.800	Sector cadastral:7 Teren neimprejmuit;

B. Partea II. Proprietari și acte

Inscrieri privitoare la dreptul de proprietate și alte drepturi reale	Referințe
/	
Act Administrativ nr. TDP 409-48421, din 21/06/1993 emis de CJSDPAT DOLJ;	
B1	A1
Intabulare, drept de PROPRIETATE, dobandit prin Reconstituire, cota actuala 1/1, cota initiala 1/1	
1) ROGOJINARU I PĂUN, LIPSA CNP	

C. Partea III. SARCINI .

Inscrieri privind dezmembramintele dreptului de proprietate, drepturi reale de garanție și sarcini	Referințe
NU SUNT	

Anexa Nr. 1 La Partea I

Teren

Nr cadastral	Suprafața (mp)*	Observații / Referințe
	8.800	

* Suprafața este determinată în planul de proiecție Stereo 70.



Date referitoare la teren

Crt	Categorie folosință	Intra vilan	Suprafața (mp)	Tarla	Parcelă	Nr. topo	Observații / Referințe
1	arabil	NU	8.800	88	4	-	

Lungime Segmente

1) Valorile lungimilor segmentelor sunt obținute din proiecție în plan.

Punct început	X / Y	Punct sfârșit	X / Y	Lungime segment (** (m)
1	402.246,665 303.580,03	2	402.351,715 303.226,745	368.573
2	402.351,715 303.226,745	3	402.367,429 303.223,564	16.033
3	402.367,429 303.223,564	4	402.377,576 303.222,075	10.256
4	402.377,576 303.222,075	5	402.268,887 303.587,596	381.338
5	402.268,887 303.587,596	6	402.265,701 303.586,511	3.366

Punct început	X / Y	Punct sfârșit	X / Y	Lungime segment (** (m)
6	402.265,701 303.586,511	1	402.246,665 303.580,03	20.109

** Lungimile segmentelor sunt determinate în planul de proiecție Stereo 70 și sunt rotunjite la 1 milimetru.

*** Distanța dintre puncte este formată din segmente cumulate ce sunt mai mici decât valoarea 1 milimetru.

Neutilizabil în Circuitul Civil

**DATE DESPRE IMOBILUL NR. 6975**

Oficiul de Cadastru și Publicitate Imobiliară DOLJ
Biroul de Cadastru și Publicitate Imobiliară Craiova

A. Partea I. Descrierea imobilului

TEREN Extravilan

Adresa: Jud. Dolj, T88, P5

Nr. Crt	Nr cadastral Nr. topografic	Suprafața* (mp)	Observații / Referințe
A1		4.000	Sector cadastral:7 Teren neimprejmuit;

B. Partea II. Proprietari și acte

Inscrieri privitoare la dreptul de proprietate și alte drepturi reale	Referințe
/	
Act Normativ nr. 2801-45304, din 11/08/1998 emis de CJS DAPT;	
B1	A1
Intabulare, drept de PROPRIETATE, dobandit prin Reconstituire, cota actuala 3/4, cota initiala 3/4 1) STOICULESCU I ION, LIPSA CNP	
Act Notarial nr. CM 16, din 26/02/2009 emis de BNP CERNOBAI EMIL;	
B2	A1
Intabulare, drept de PROPRIETATE, dobandit prin Succesiune, cota actuala 1/4, cota initiala 1/4 1) STOICULESCU CONSTANTIN	

C. Partea III. SARCINI .

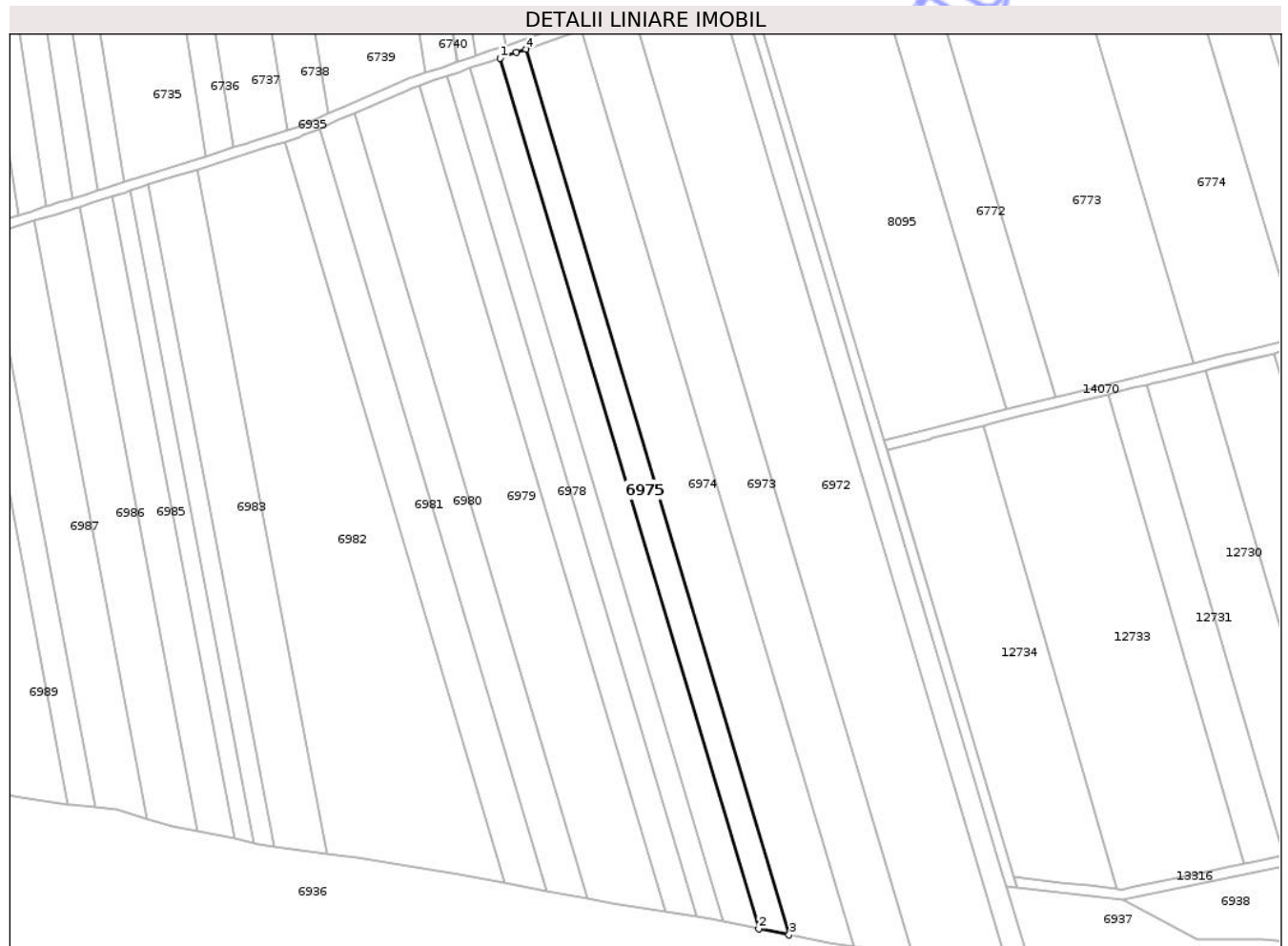
Inscrieri privind dezmembramintele dreptului de proprietate, drepturi reale de garanție și sarcini	Referințe
NU SUNT	

Anexa Nr. 1 La Partea I

Teren

Nr cadastral	Suprafața (mp)*	Observații / Referințe
	4.000	

* Suprafața este determinată în planul de proiecție Stereo 70.



Date referitoare la teren

Crt	Categorie folosință	Intra vilan	Suprafața (mp)	Tarla	Parcelă	Nr. topo	Observații / Referințe
1	arabil	NU	4.000	88	5	-	

Lungime Segmente

1) Valorile lungimilor segmentelor sunt obținute din proiecție în plan.

Punct început	X / Y	Punct sfârșit	X / Y	Lungime segment (** (m)
1	402.236,295 303.576,499	2	402.339,564 303.229,205	362.323
2	402.339,564 303.229,205	3	402.351,715 303.226,745	12.398
3	402.351,715 303.226,745	4	402.246,665 303.580,03	368.573
4	402.246,665 303.580,03	5	402.242,835 303.578,726	4.046
5	402.242,835 303.578,726	1	402.236,295 303.576,499	6.909

** Lungimile segmentelor sunt determinate în planul de proiecție Stereo 70 și sunt rotunjite la 1 milimetru.

*** Distanța dintre puncte este formată din segmente cumulate ce sunt mai mici decât valoarea 1 milimetru.

Neutilizabil în Circuitul
Civil

**DATE DESPRE IMOBILUL NR. 6976**

Oficiul de Cadastru și Publicitate Imobiliară DOLJ
Biroul de Cadastru și Publicitate Imobiliară Craiova

A. Partea I. Descrierea imobilului

TEREN Extravilan

Adresa: Jud. Dolj, T88, P6

Nr. Crt	Nr cadastral Nr. topografic	Suprafața* (mp)	Observații / Referințe
A1		4.500	Sector cadastral:7 Teren neimprejmuit;

B. Partea II. Proprietari și acte

Inscrieri privitoare la dreptul de proprietate și alte drepturi reale	Referințe
/	
Act Administrativ nr. TDP 1200-48047, din 24/11/1993 emis de CJSDPAT DOLJ;	
B1	A1
Intabulare, drept de PROPRIETATE, dobandit prin Reconstituire, cota actuala 1/1, cota initiala 1/1	
1) CREȚOIU GH SĂFTICA, LIPSA CNP	
2) GRĂNADĂ GH CONSTANTIN, LIPSA CNP	
3) TOMA GH LEONTINA, LIPSA CNP	
4) TOMA GH LEONTINA, LIPSA CNP	

C. Partea III. SARCINI .

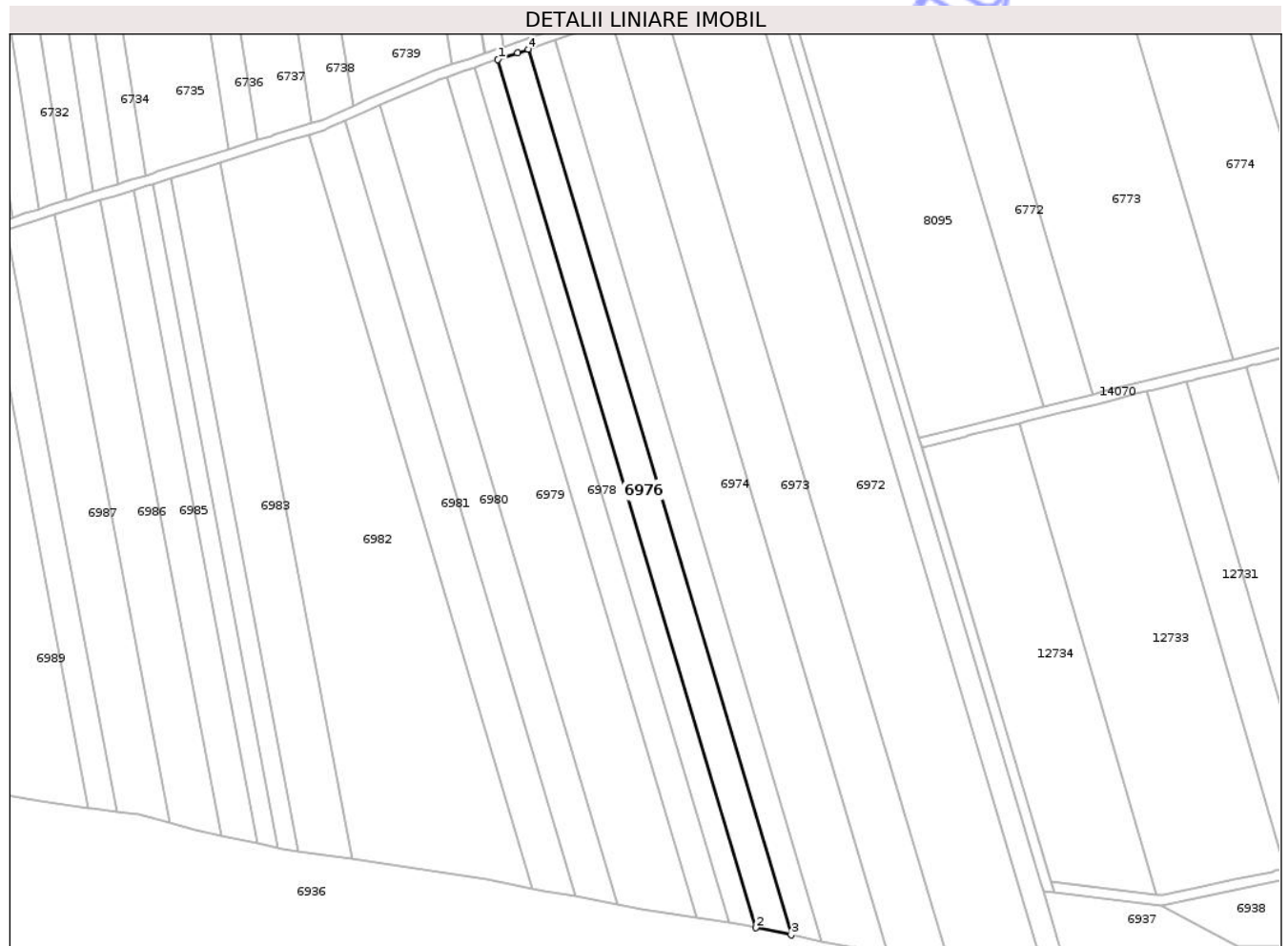
Inscrieri privind dezmembramintele dreptului de proprietate, drepturi reale de garanție și sarcini	Referințe
NU SUNT	

Anexa Nr. 1 La Partea I

Teren

Nr cadastral	Suprafața (mp)*	Observații / Referințe
	4.500	

* Suprafața este determinată în planul de proiecție Stereo 70.



Date referitoare la teren

Crt	Categorie folosință	Intra vilan	Suprafața (mp)	Tarla	Parcelă	Nr. topo	Observații / Referințe
1	arabil	NU	4.500	88	6	-	

Lungime Segmente

1) Valorile lungimilor segmentelor sunt obținute din proiecție în plan.

Punct început	X / Y	Punct sfârșit	X / Y	Lungime segment (** (m)
1	402.224,412 303.572,453	2	402.325,639 303.232,025	355.159
2	402.325,639 303.232,025	3	402.339,564 303.229,205	14.208
3	402.339,564 303.229,205	4	402.236,295 303.576,499	362.323
4	402.236,295 303.576,499	5	402.232,175 303.575,096	4.352
5	402.232,175 303.575,096	1	402.224,412 303.572,453	8.201

** Lungimile segmentelor sunt determinate în planul de proiecție Stereo 70 și sunt rotunjite la 1 milimetru.

*** Distanța dintre puncte este formată din segmente cumulate ce sunt mai mici decât valoarea 1 milimetru.

Neutilizabil în Circuitul
Civil

**DATE DESPRE IMOBILUL NR. 6977**

Oficiul de Cadastru și Publicitate Imobiliară DOLJ
Biroul de Cadastru și Publicitate Imobiliară Craiova

A. Partea I. Descrierea imobilului

TEREN Extravilan

Adresa: Jud. Dolj, T88, P7

Nr. Crt	Nr cadastral Nr. topografic	Suprafața* (mp)	Observații / Referințe
A1		3.400	Sector cadastral:7 Teren neimprejmuit;

B. Partea II. Proprietari și acte

Inscrieri privitoare la dreptul de proprietate și alte drepturi reale	Referințe
/	
Act Administrativ nr. TDP 2419-44718, din 30/11/1996 emis de CJSDPAT DOLJ;	
B1	A1
Intabulare, drept de PROPRIETATE, dobandit prin Reconstituire, cota actuala 1/1, cota initiala 1/1	
1) ȚIRU M DUMITRU II, LIPSA CNP	

C. Partea III. SARCINI .

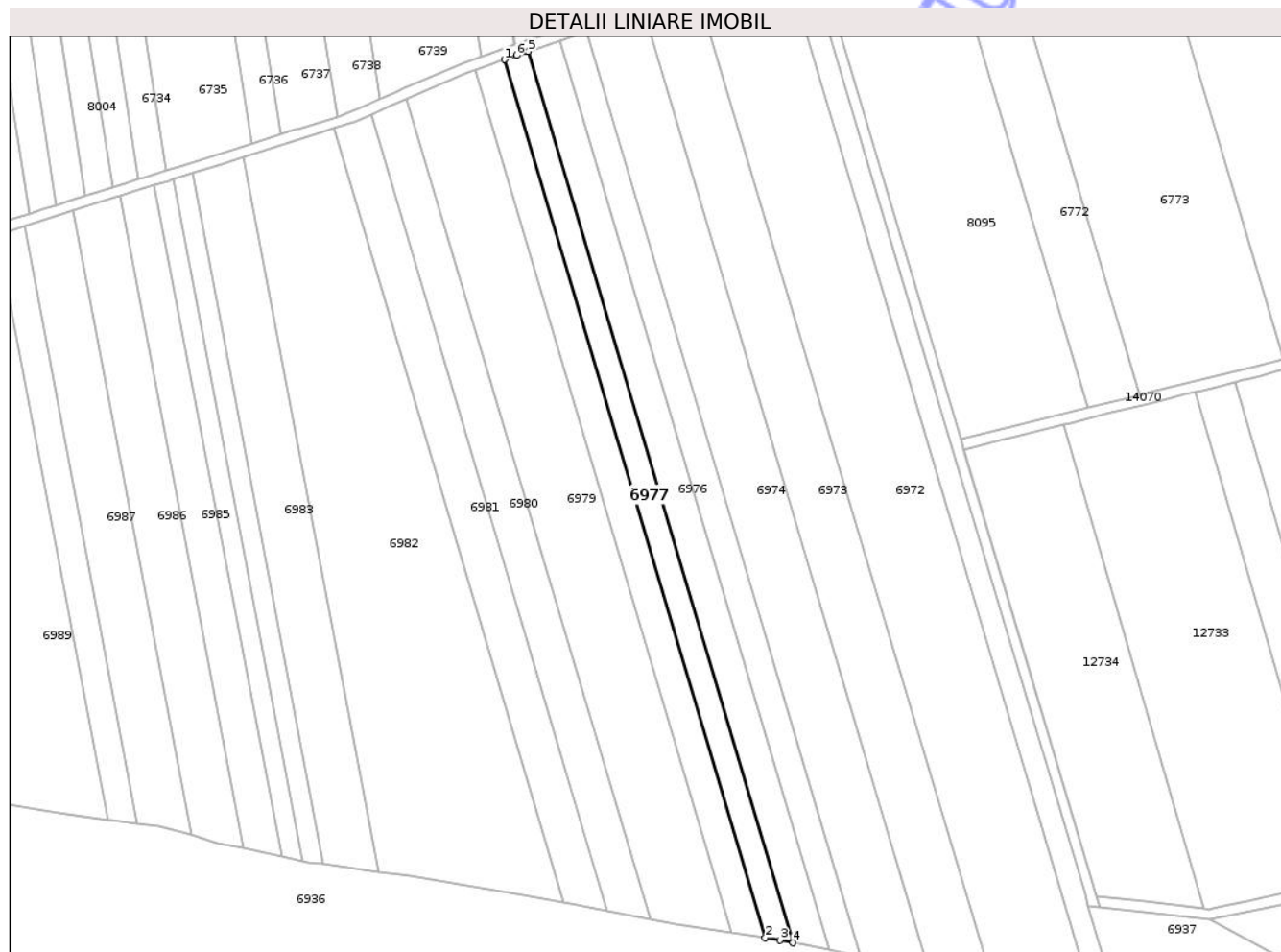
Inscrieri privind dezmembramintele dreptului de proprietate, drepturi reale de garanție și sarcini	Referințe
NU SUNT	

Anexa Nr. 1 La Partea I

Teren

Nr cadastral	Suprafața (mp)*	Observații / Referințe
	3.400	

* Suprafața este determinată în planul de proiecție Stereo 70.



Date referitoare la teren

Crt	Categorie folosință	Intra vilan	Suprafața (mp)	Tarla	Parcelă	Nr. topo	Observații / Referințe
1	arabil	NU	3.400	88	7	-	

Lungime Segmente

1) Valorile lungimilor segmentelor sunt obținute din proiecție în plan.

Punct început	X / Y	Punct sfârșit	X / Y	Lungime segment (** (m)
1	402.215,273 303.569,342	2	402.315,01 303.233,927	349.93
2	402.315,01 303.233,927	3	402.320,685 303.233,028	5.746
3	402.320,685 303.233,028	4	402.325,639 303.232,025	5.055
4	402.325,639 303.232,025	5	402.224,412 303.572,453	355.159
5	402.224,412 303.572,453	6	402.219,968 303.570,94	4.694

Punct început	X / Y	Punct sfârșit	X / Y	Lungime segment (** (m)
6	402.219,968 303.570,94	1	402.215,273 303.569,342	4.959

** Lungimile segmentelor sunt determinate în planul de proiecție Stereo 70 și sunt rotunjite la 1 milimetru.

*** Distanța dintre puncte este formată din segmente cumulate ce sunt mai mici decât valoarea 1 milimetru.

Neutilizabil în Circuitul Civil

**DATE DESPRE IMOBILUL NR. 6978**

Oficiul de Cadastru și Publicitate Imobiliară DOLJ
Biroul de Cadastru și Publicitate Imobiliară Craiova

A. Partea I. Descrierea imobilului

TEREN Extravilan

Adresa: Jud. Dolj, T88, P8

Nr. Crt	Nr cadastral Nr. topografic	Suprafața* (mp)	Observații / Referințe
A1		4.040	Sector cadastral:7 Teren neimprejmuit;

B. Partea II. Proprietari și acte

Inscrieri privitoare la dreptul de proprietate și alte drepturi reale	Referințe
/	
Act Administrativ nr. TDP 555-48422, din 29/07/1993 emis de CJSDPAT DOLJ;	
B1	A1
Intabulare, drept de PROPRIETATE, dobandit prin Reconstituire, cota actuala 1/1, cota initiala 1/1	
1) TRĂSNITU M ILIE, LIPSA CNP	

C. Partea III. SARCINI .

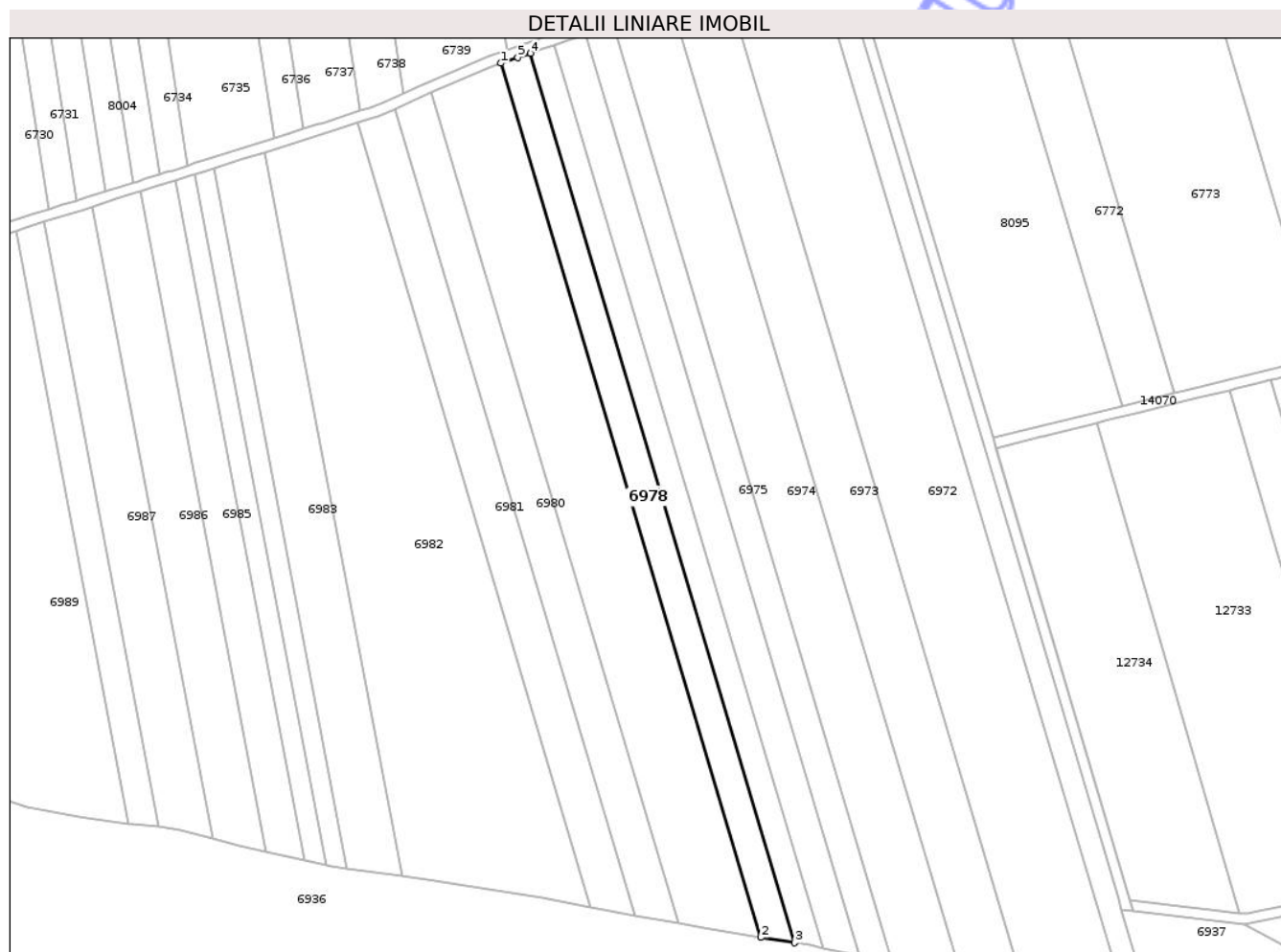
Inscrieri privind dezmembramintele dreptului de proprietate, drepturi reale de garanție și sarcini	Referințe
NU SUNT	

Anexa Nr. 1 La Partea I

Teren

Nr cadastral	Suprafața (mp)*	Observații / Referințe
	4.040	

* Suprafața este determinată în planul de proiecție Stereo 70.



Date referitoare la teren

Crt	Categorie folosință	Intra vilan	Suprafața (mp)	Tarla	Parcelă	Nr. topo	Observații / Referințe
1	arabil	NU	4.040	88	8	-	

Lungime Segmente

1) Valorile lungimilor segmentelor sunt obținute din proiecție în plan.

Punct început	X / Y	Punct sfârșit	X / Y	Lungime segment (** (m)
1	402.204,241 303.565,586	2	402.302,259 303.235,949	343.901
2	402.302,259 303.235,949	3	402.315,01 303.233,927	12.91
3	402.315,01 303.233,927	4	402.215,273 303.569,342	349.93
4	402.215,273 303.569,342	5	402.210,588 303.567,747	4.949
5	402.210,588 303.567,747	1	402.204,241 303.565,586	6.705

** Lungimile segmentelor sunt determinate în planul de proiecție Stereo 70 și sunt rotunjite la 1 milimetru.

*** Distanța dintre puncte este formată din segmente cumulate ce sunt mai mici decât valoarea 1 milimetru.

Neutilizabil în Circuitul
Civil

**DATE DESPRE IMOBILUL NR. 6979**

Oficiul de Cadastru și Publicitate Imobiliară DOLJ
Biroul de Cadastru și Publicitate Imobiliară Craiova

A. Partea I. Descrierea imobilului

TEREN Extravilan

Adresa: Jud. Dolj, T88, P9

Nr. Crt	Nr cadastral Nr. topografic	Suprafața* (mp)	Observații / Referințe
A1		9.500	Sector cadastral:7 Teren neimprejmuit;

B. Partea II. Proprietari și acte

Inscrieri privitoare la dreptul de proprietate și alte drepturi reale	Referințe
/	
Act Administrativ nr. TDP 1903-60694, din 18/08/1995 emis de CJSDPAT DOLJ;	
B1	A1
Intabulare, drept de PROPRIETATE, dobandit prin Reconstituire, cota actuala 1/1, cota initiala 1/1	
1) VĂDUVA C CONSTANTIN, LIPSA CNP	

C. Partea III. SARCINI .

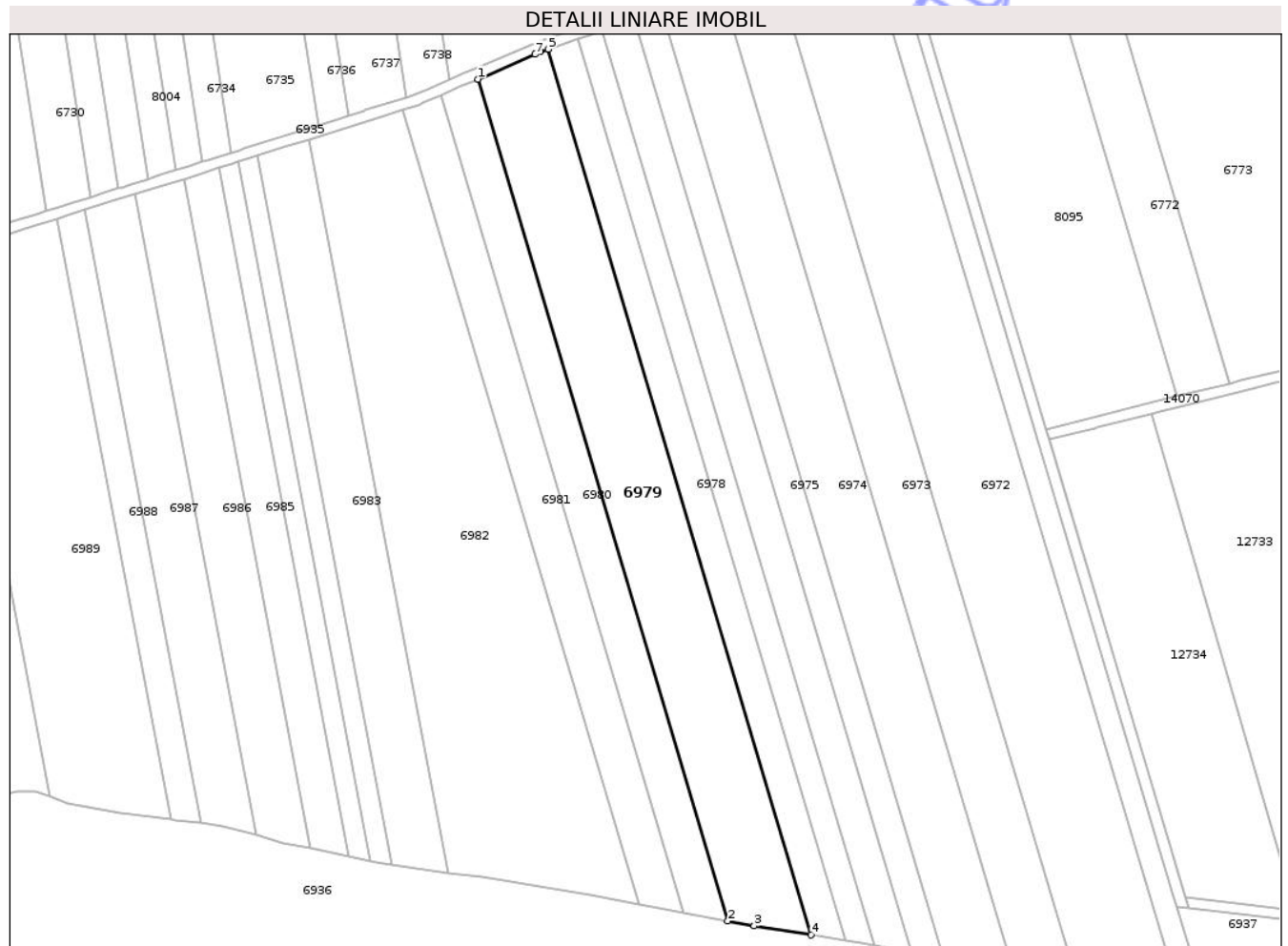
Inscrieri privind dezmembramintele dreptului de proprietate, drepturi reale de garanție și sarcini	Referințe
NU SUNT	

Anexa Nr. 1 La Partea I

Teren

Nr cadastral	Suprafața (mp)*	Observații / Referințe
	9.500	

* Suprafața este determinată în planul de proiecție Stereo 70.



Date referitoare la teren

Crt	Categorie folosință	Intra vilan	Suprafața (mp)	Tarla	Parcelă	Nr. topo	Observații / Referințe
1	arabil	NU	9.500	88	9	-	

Lungime Segmente

1) Valorile lungimilor segmentelor sunt obținute din proiecție în plan.

Punct început	X / Y	Punct sfârșit	X / Y	Lungime segment (** (m)
1	402.178,025 303.554,425	2	402.271,177 303.241,157	326.824
2	402.271,177 303.241,157	3	402.280,986 303.239,321	9.979
3	402.280,986 303.239,321	4	402.302,259 303.235,949	21.539
4	402.302,259 303.235,949	5	402.204,241 303.565,586	343.901
5	402.204,241 303.565,586	6	402.201,382 303.564,612	3.02

Punct început	X / Y	Punct sfârșit	X / Y	Lungime segment (** (m)
6	402.201,382 303.564,612	7	402.199,291 303.563,7	2.281
7	402.199,291 303.563,7	1	402.178,025 303.554,425	23.201

** Lungimile segmentelor sunt determinate în planul de proiecție Stereo 70 și sunt rotunjite la 1 milimetru.

*** Distanța dintre puncte este formată din segmente cumulate ce sunt mai mici decât valoarea 1 milimetru.

Neutilizabil în Circuitul Civil

**DATE DESPRE IMOBILUL NR. 6980**

Oficiul de Cadastru și Publicitate Imobiliară DOLJ
Biroul de Cadastru și Publicitate Imobiliară Craiova

A. Partea I. Descrierea imobilului

TEREN Extravilan

Adresa: Jud. Dolj, T88, P10

Nr. Crt	Nr cadastral Nr. topografic	Suprafața* (mp)	Observații / Referințe
A1		4.800	Sector cadastral:7 Teren neimprejmuit;

B. Partea II. Proprietari și acte

Inscrieri privitoare la dreptul de proprietate și alte drepturi reale	Referințe
/	
Act Administrativ nr. TDP 11-59384, din 11/01/1993 emis de CJSDPAT DOLJ;	
B1	A1
Intabulare, drept de PROPRIETATE, dobandit prin Reconstituire, cota actuala 1/1, cota initiala 1/1	
1) BĂRBULESCU P PREDA, LIPSA CNP	

C. Partea III. SARCINI .

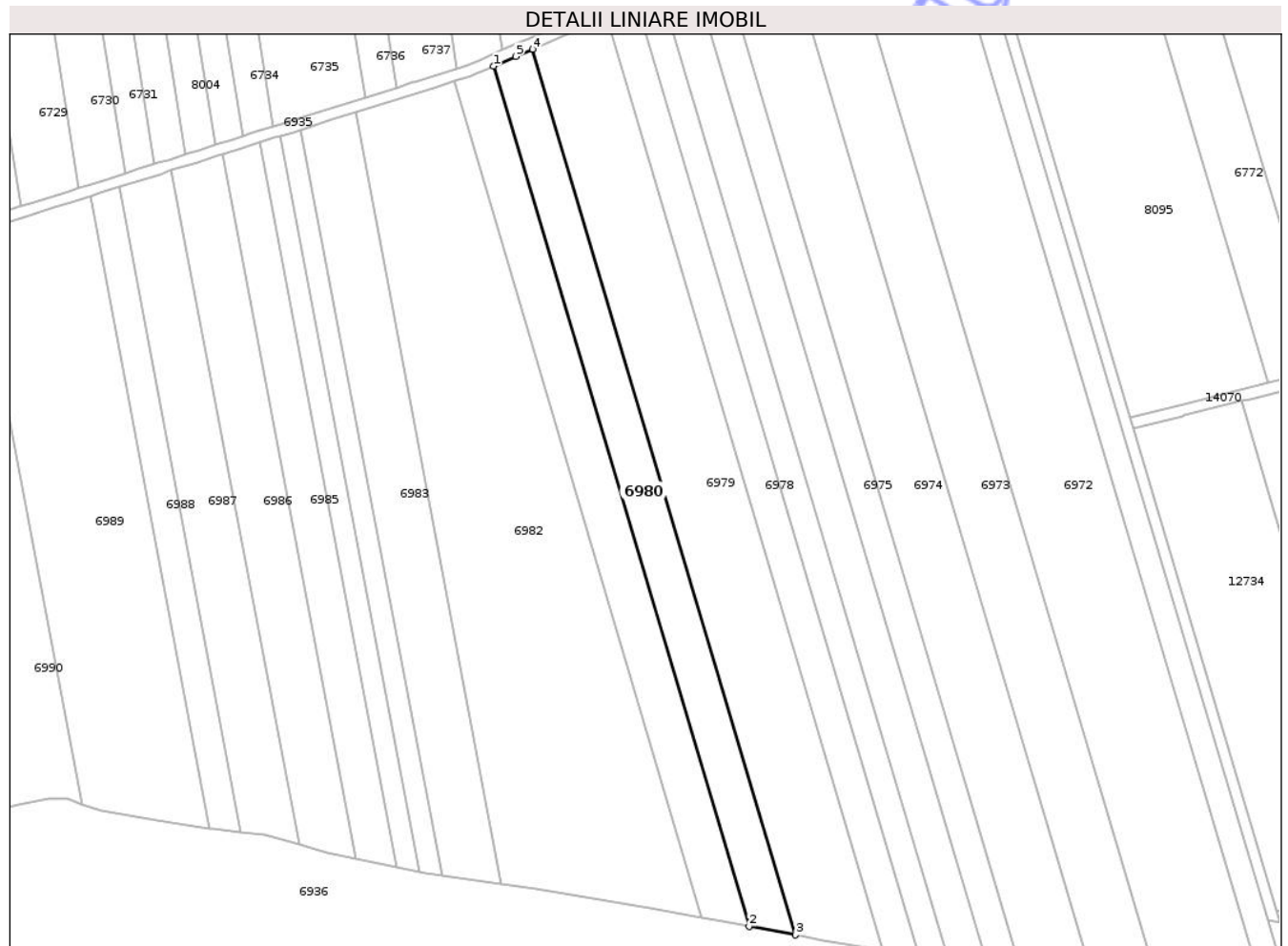
Inscrieri privind dezmembramintele dreptului de proprietate, drepturi reale de garanție și sarcini	Referințe
NU SUNT	

Anexa Nr. 1 La Partea I

Teren

Nr cadastral	Suprafața (mp)*	Observații / Referințe
	4.800	

* Suprafața este determinată în planul de proiecție Stereo 70.



Date referitoare la teren

Crt	Categorie folosință	Intra vilan	Suprafața (mp)	Tarla	Parcelă	Nr. topo	Observații / Referințe
1	arabil	NU	4.800	88	10	-	

Lungime Segmente

1) Valorile lungimilor segmentelor sunt obținute din proiecție în plan.

Punct început	X / Y	Punct sfârșit	X / Y	Lungime segment (** (m)
1	402.164,262 303.548,423	2	402.254,712 303.244,239	317.347
2	402.254,712 303.244,239	3	402.271,177 303.241,157	16.751
3	402.271,177 303.241,157	4	402.178,025 303.554,425	326.824
4	402.178,025 303.554,425	5	402.172,125 303.551,852	6.437
5	402.172,125 303.551,852	1	402.164,262 303.548,423	8.578

** Lungimile segmentelor sunt determinate în planul de proiecție Stereo 70 și sunt rotunjite la 1 milimetru.

*** Distanța dintre puncte este formată din segmente cumulate ce sunt mai mici decât valoarea 1 milimetru.

Neutilizabil în Circuitul
Civil

**DATE DESPRE IMOBILUL NR. 6981**

Oficiul de Cadastru și Publicitate Imobiliară DOLJ
Biroul de Cadastru și Publicitate Imobiliară Craiova

A. Partea I. Descrierea imobilului

TEREN Extravilan

Adresa: Jud. Dolj, T88, P11

Nr. Crt	Nr cadastral Nr. topografic	Suprafața* (mp)	Observații / Referințe
A1		4.700	Sector cadastral:7 Teren neimprejmuit;

B. Partea II. Proprietari și acte

Inscrieri privitoare la dreptul de proprietate și alte drepturi reale	Referințe
/	
Act Administrativ nr. TDP 1721-45680, din 25/10/1994 emis de CJSDPAT DOLJ;	
B1	A1
Intabulare, drept de PROPRIETATE, dobandit prin Reconstituire, cota actuala 1/1, cota initiala 1/1	
1) BĂRBULESCU P PÎRVU, LIPSA CNP	
2) BĂRBULESCU C FLOAREA, LIPSA CNP	
3) BĂRBULESCU P PREDA, LIPSA CNP	

C. Partea III. SARCINI .

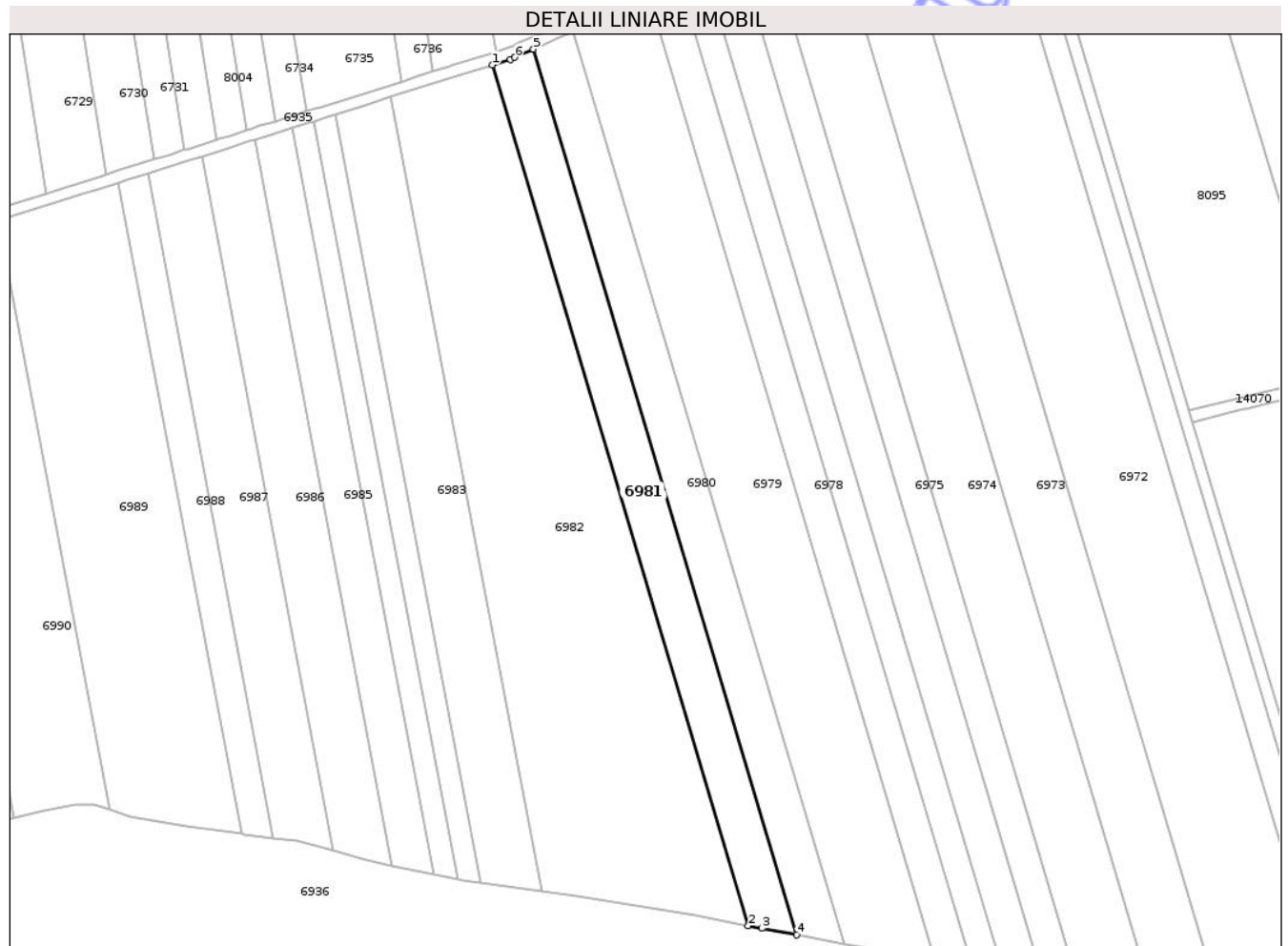
Inscrieri privind dezmembramintele dreptului de proprietate, drepturi reale de garanție și sarcini	Referințe
NU SUNT	

Anexa Nr. 1 La Partea I

Teren

Nr cadastral	Suprafața (mp)*	Observații / Referințe
	4.700	

* Suprafața este determinată în planul de proiecție Stereo 70.



Date referitoare la teren

Crt	Categorie folosință	Intra vilan	Suprafața (mp)	Tarla	Parcelă	Nr. topo	Observații / Referințe
1	arabil	NU	4.700	88	11	-	

Lungime Segmente

1) Valorile lungimilor segmentelor sunt obținute din proiecție în plan.

Punct început	X / Y	Punct sfârșit	X / Y	Lungime segment (** (m)
1	402.150,189 303.543,019	2	402.238,103 303.247,363	308.45
2	402.238,103 303.247,363	3	402.242,839 303.246,461	4.821
3	402.242,839 303.246,461	4	402.254,712 303.244,239	12.079
4	402.254,712 303.244,239	5	402.164,262 303.548,423	317.347
5	402.164,262 303.548,423	6	402.157,812 303.545,61	7.037

Punct început	X / Y	Punct sfârşit	X / Y	Lungime segment (** (m)
6	402.157,812 303.545,61	7	402.156,23 303.544,92	1.726
7	402.156,23 303.544,92	1	402.150,189 303.543,019	6.333

** Lungimile segmentelor sunt determinate în planul de proiecţie Stereo 70 şi sunt rotunjite la 1 milimetru.

*** Distanţa dintre puncte este formată din segmente cumulate ce sunt mai mici decât valoarea 1 milimetru.

Neutilizabil în Circuitul Civil

**DATE DESPRE IMOBILUL NR. 6982**

Oficiul de Cadastru și Publicitate Imobiliară DOLJ
Biroul de Cadastru și Publicitate Imobiliară Craiova

A. Partea I. Descrierea imobilului

TEREN Extravilan

Adresa: Jud. Dolj, T88, P12

Nr. Crt	Nr cadastral Nr. topografic	Suprafața* (mp)	Observații / Referințe
A1		15.000	Sector cadastral:7 Teren neimprejmuit;

B. Partea II. Proprietari și acte

Inscrieri privitoare la dreptul de proprietate și alte drepturi reale	Referințe
/	
Act Notarial nr. APV 629, din 26/03/2012 emis de BNP ȘTEFĂNESCU FLORIANA;	
B1	A1
Intabulare, drept de PROPRIETATE, dobandit prin lesire Din Indiviziune, cota actuala 1/1, cota initiala 1/1	
1) ȘTOLICĂ MARIA	

C. Partea III. SARCINI .

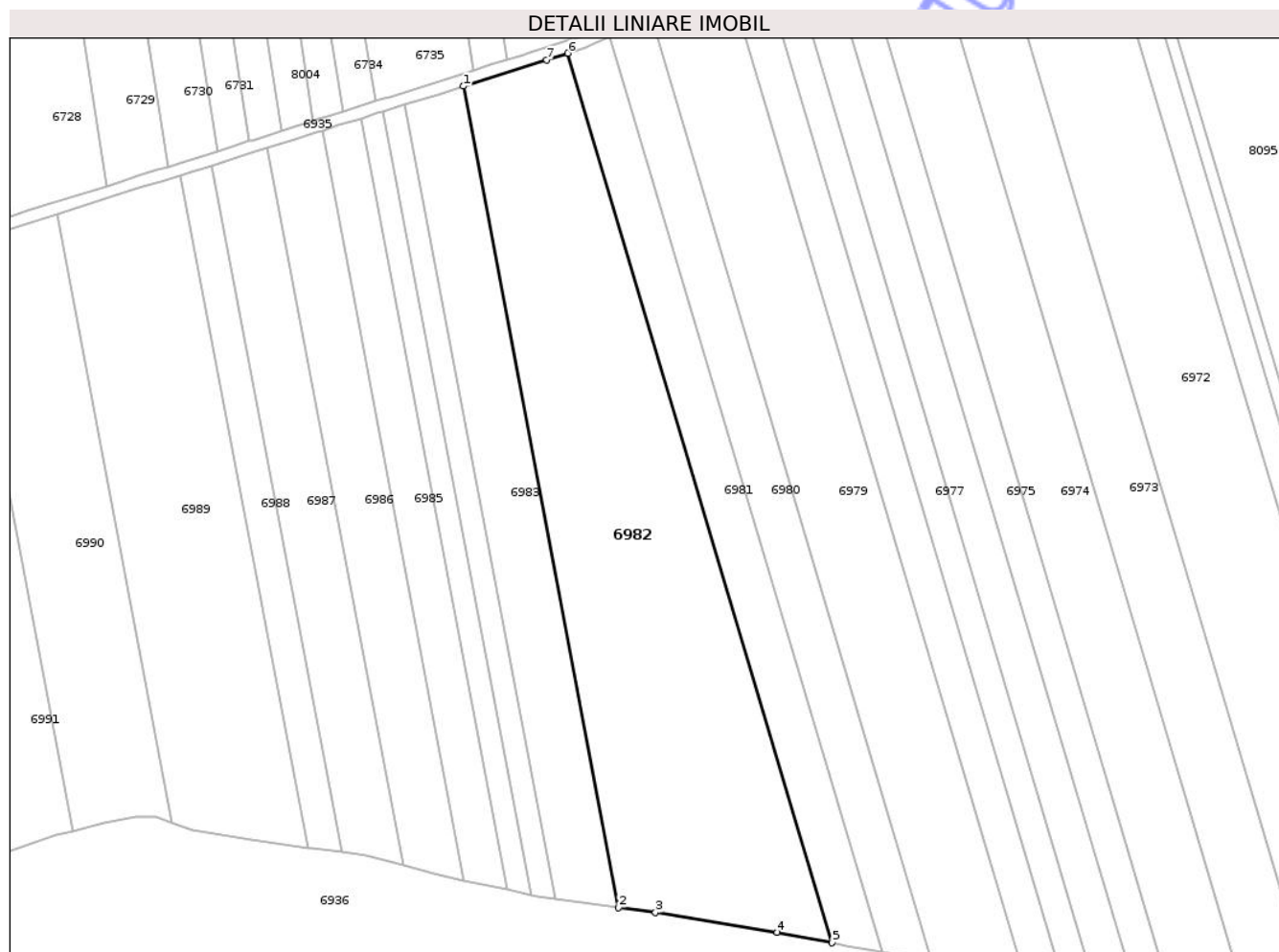
Inscrieri privind dezmembramintele dreptului de proprietate, drepturi reale de garanție și sarcini	Referințe
NU SUNT	

Anexa Nr. 1 La Partea I

Teren

Nr cadastral	Suprafața (mp)*	Observații / Referințe
	15.000	

* Suprafața este determinată în planul de proiecție Stereo 70.



Date referitoare la teren

Crt	Categorie folosință	Intra vilan	Suprafața (mp)	Tarla	Parcelă	Nr. topo	Observații / Referințe
1	arabil	NU	15.000	88	12	-	

Lungime Segmente

1) Valorile lungimilor segmentelor sunt obținute din proiecție în plan.

Punct început	X / Y	Punct sfârșit	X / Y	Lungime segment (** (m)
1	402.115,342 303.532,049	2	402.167,08 303.259,12	277.79
2	402.167,08 303.259,12	3	402.179,319 303.257,406	12.358
3	402.179,319 303.257,406	4	402.219,84 303.250,839	41.05
4	402.219,84 303.250,839	5	402.238,103 303.247,363	18.591
5	402.238,103 303.247,363	6	402.150,189 303.543,019	308.45

Punct început	X / Y	Punct sfârșit	X / Y	Lungime segment (** (m)
6	402.150,189 303.543,019	7	402.143,122 303.540,794	7.409
7	402.143,122 303.540,794	1	402.115,342 303.532,049	29.124

** Lungimile segmentelor sunt determinate în planul de proiecție Stereo 70 și sunt rotunjite la 1 milimetru.

*** Distanța dintre puncte este formată din segmente cumulate ce sunt mai mici decât valoarea 1 milimetru.

Neutilizabil în Circuitul Civil

**DATE DESPRE IMOBILUL NR. 6983**

Oficiul de Cadastru și Publicitate Imobiliară DOLJ
Biroul de Cadastru și Publicitate Imobiliară Craiova

A. Partea I. Descrierea imobilului

TEREN Extravilan

Adresa: Jud. Dolj, T88, P13

Nr. Crt	Nr cadastral Nr. topografic	Suprafața* (mp)	Observații / Referințe
A1	32333	5.508	Sector cadastral:7 Teren neimprejmuit;

B. Partea II. Proprietari și acte

Inscrieri privitoare la dreptul de proprietate și alte drepturi reale	Referințe
193883 / 14/12/2017	
Act Notarial nr. CONTRACT DE VANZARE AUT NR.3667, din 11/12/2017 emis de NP Marinescu Maria Daniela;	
B1	A1
Intabulare, drept de PROPRIETATE, dobandit prin Conventie, cota actuala 1/1, cota initiala 1/1	
1) DUMITRU AUREL	
2) DUMITRU ILEANA DANIELA	

C. Partea III. SARCINI .

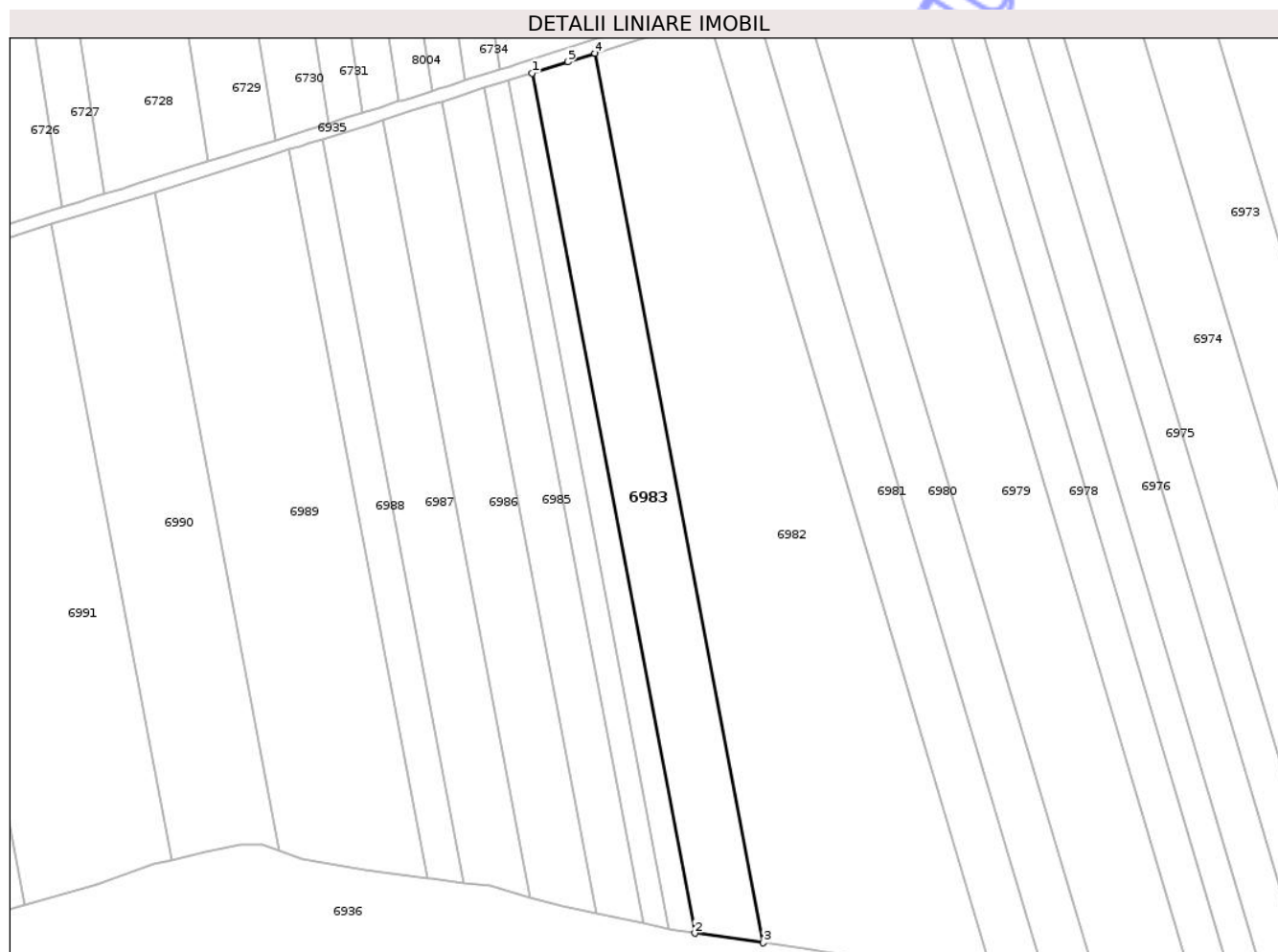
Inscrieri privind dezmembramintele dreptului de proprietate, drepturi reale de garanție și sarcini	Referințe
NU SUNT	

Anexa Nr. 1 La Partea I

Teren

Nr cadastral	Suprafața (mp)*	Observații / Referințe
32333	5.508	

* Suprafața este determinată în planul de proiecție Stereo 70.



Date referitoare la teren

Crt	Categorie folosință	Intra vilan	Suprafața (mp)	Tarla	Parcelă	Nr. topo	Observații / Referințe
1	arabil	NU	5.508	88	13	-	

Lungime Segmente

1) Valorile lungimilor segmentelor sunt obținute din proiecție în plan.

Punct început	X / Y	Punct sfârșit	X / Y	Lungime segment (** (m)
1	402.095,977 303.525,952	2	402.145,999 303.262,072	268.579
2	402.145,999 303.262,072	3	402.167,08 303.259,12	21.287
3	402.167,08 303.259,12	4	402.115,342 303.532,049	277.79
4	402.115,342 303.532,049	5	402.106,995 303.529,421	8.751
5	402.106,995 303.529,421	1	402.095,977 303.525,952	11.551

** Lungimile segmentelor sunt determinate în planul de proiecție Stereo 70 și sunt rotunjite la 1 milimetru.

*** Distanța dintre puncte este formată din segmente cumulate ce sunt mai mici decât valoarea 1 milimetru.

Neutilizabil în Circuitul
Civil

**DATE DESPRE IMOBILUL NR. 6984**

Oficiul de Cadastru și Publicitate Imobiliară DOLJ
Biroul de Cadastru și Publicitate Imobiliară Craiova

A. Partea I. Descrierea imobilului

TEREN Extravilan

Adresa: Jud. Dolj, T88, P14

Nr. Crt	Nr cadastral Nr. topografic	Suprafața* (mp)	Observații / Referințe
A1		2.000	Sector cadastral:7 Teren neimprejmuit;

B. Partea II. Proprietari și acte

Inscrieri privitoare la dreptul de proprietate și alte drepturi reale		Referințe
/		
Act Notarial nr. APV 2058, din 04/11/2002 emis de BNP IONICĂ VERGICA (DEFUNCT CONFORM CERTIFICAT DECES SERIA DP, NR. 873342, DATA 30.07.2007);		
B1	Intabulare, drept de PROPRIETATE, dobândit prin lesire Din Indiviziune, cota actuala 1/1, cota initiala 1/1 1) FALCOE MARIN DEFUNCT:Da	A1

C. Partea III. SARCINI .

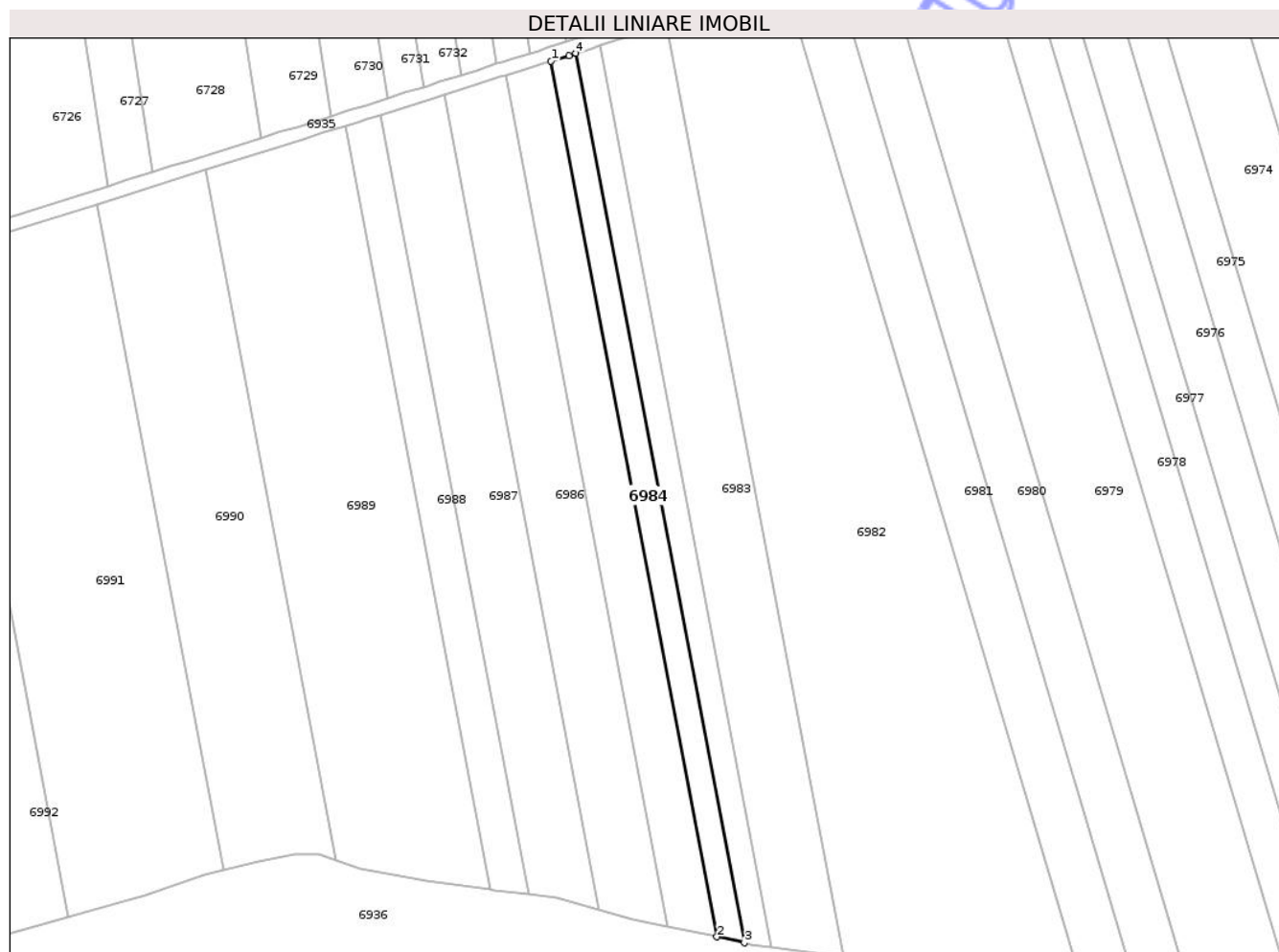
Inscrieri privind dezmembramintele dreptului de proprietate, drepturi reale de garanție și sarcini	Referințe
NU SUNT	

Anexa Nr. 1 La Partea I

Teren

Nr cadastral	Suprafața (mp)*	Observații / Referințe
	2.000	

* Suprafața este determinată în planul de proiecție Stereo 70.



Date referitoare la teren

Crt	Categorie folosință	Intra vilan	Suprafața (mp)	Tarla	Parcelă	Nr. topo	Observații / Referințe
1	arabil	NU	2.000	88	14	-	

Lungime Segmente

1) Valorile lungimilor segmentelor sunt obținute din proiecție în plan.

Punct început	X / Y	Punct sfârșit	X / Y	Lungime segment (** (m)
1	402.081,473 303.521,387	2	402.130,067 303.265,036	260.916
2	402.130,067 303.265,036	3	402.138,135 303.263,316	8.249
3	402.138,135 303.263,316	4	402.088,778 303.523,686	265.007
4	402.088,778 303.523,686	5	402.086,693 303.523,03	2.186
5	402.086,693 303.523,03	1	402.081,473 303.521,387	5.472

** Lungimile segmentelor sunt determinate în planul de proiecție Stereo 70 și sunt rotunjite la 1 milimetru.

*** Distanța dintre puncte este formată din segmente cumulate ce sunt mai mici decât valoarea 1 milimetru.

Neutilizabil în Circuitul
Civil

**DATE DESPRE IMOBILUL NR. 6985**

Oficiul de Cadastru și Publicitate Imobiliară DOLJ
Biroul de Cadastru și Publicitate Imobiliară Craiova

A. Partea I. Descrierea imobilului

TEREN Extravilan

Adresa: Jud. Dolj, T88, P16

Nr. Crt	Nr cadastral Nr. topografic	Suprafața* (mp)	Observații / Referințe
A1		3.500	Sector cadastral:7 Teren neimprejmuit;

B. Partea II. Proprietari și acte

Inscrieri privitoare la dreptul de proprietate și alte drepturi reale		Referințe
/		
Act Normativ nr. 1921-60694, din 23/08/1995 emis de CJSAPT;		
B1	Intabulare, drept de PROPRIETATE, dobandit prin Reconstituire, cota actuala 8/16, cota initiala 8/16 1) SELARU D IOANA, LIPSA CNP	A1
Act Notarial nr. CM 47, din 19/05/2016 emis de SPN BNP CIOVICĂ GHEORGHE;		
B2	Intabulare, drept de PROPRIETATE, dobandit prin Succesiune, cota actuala 2/16, cota initiala 2/16 1) STOICULESCU JANETA	A1
B3	Intabulare, drept de PROPRIETATE, dobandit prin Succesiune, cota actuala 3/16, cota initiala 3/16 1) STOICULESCU VIOREL	A1
B4	Intabulare, drept de PROPRIETATE, dobandit prin Succesiune, cota actuala 3/16, cota initiala 3/16 1) STOICULESCU CRISTIAN-MARIUS	A1

C. Partea III. SARCINI .

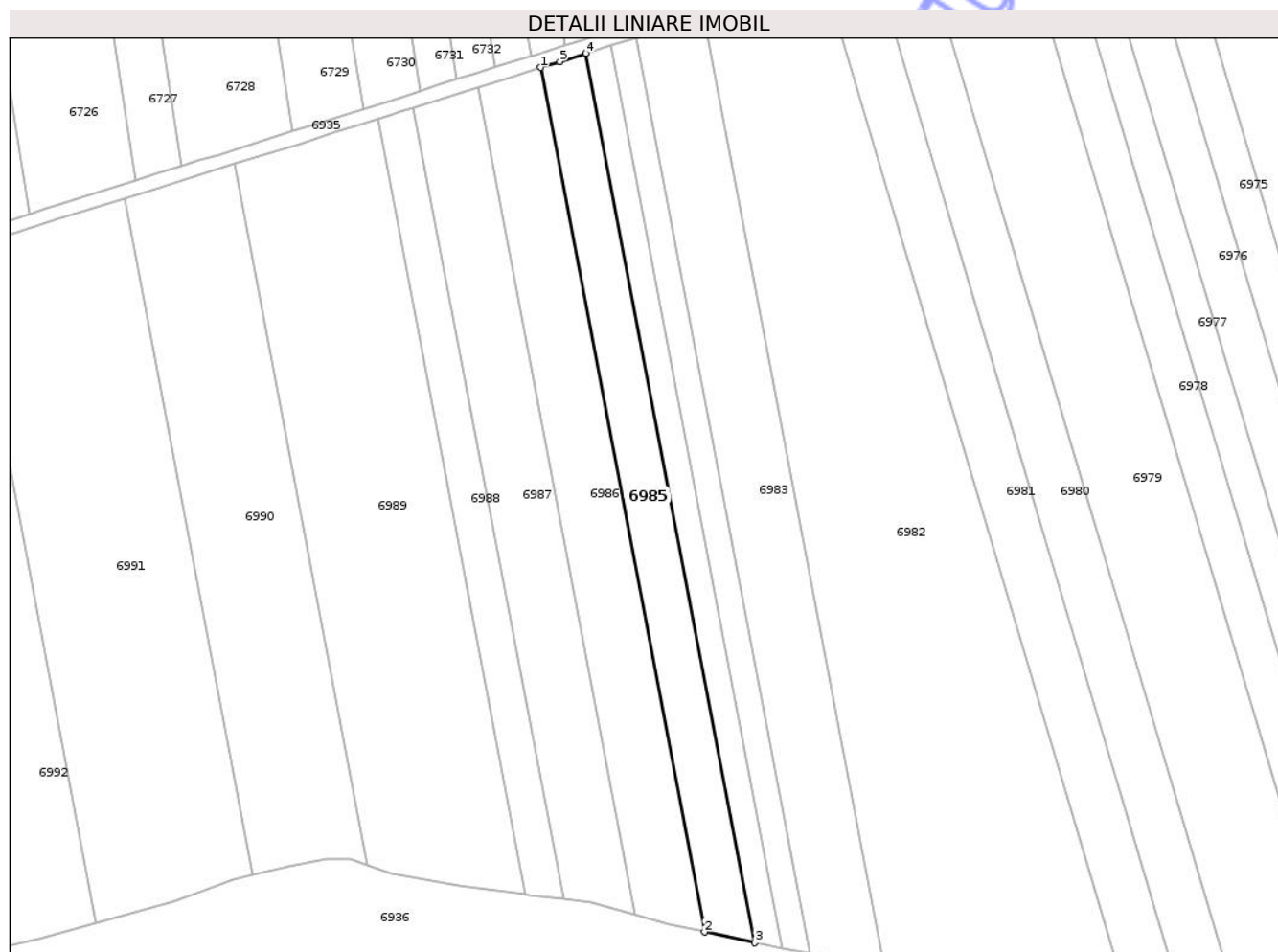
Inscrieri privind dezmembramintele dreptului de proprietate, drepturi reale de garanție și sarcini	Referințe
NU SUNT	

Anexa Nr. 1 La Partea I

Teren

Nr cadastral	Suprafața (mp)*	Observații / Referințe
	3.500	

* Suprafața este determinată în planul de proiecție Stereo 70.



Date referitoare la teren

Crt	Categorie folosință	Intra vilan	Suprafața (mp)	Tarla	Parcelă	Nr. topo	Observații / Referințe
1	arabil	NU	3.500	88	16	-	

Lungime Segmente

1) Valorile lungimilor segmentelor sunt obținute din proiecție în plan.

Punct început	X / Y	Punct sfârșit	X / Y	Lungime segment (** (m)
1	402.068,405 303.517,273	2	402.115,636 303.268,115	253.595
2	402.115,636 303.268,115	3	402.130,067 303.265,036	14.756
3	402.130,067 303.265,036	4	402.081,473 303.521,387	260.916
4	402.081,473 303.521,387	5	402.073,904 303.519,004	7.935
5	402.073,904 303.519,004	1	402.068,405 303.517,273	5.765

** Lungimile segmentelor sunt determinate în planul de proiecție Stereo 70 și sunt rotunjite la 1 milimetru.

*** Distanța dintre puncte este formată din segmente cumulate ce sunt mai mici decât valoarea 1 milimetru.

Neutilizabil în Circuitul
Civil

**DATE DESPRE IMOBILUL NR. 6986**

Oficiul de Cadastru și Publicitate Imobiliară DOLJ
Biroul de Cadastru și Publicitate Imobiliară Craiova

A. Partea I. Descrierea imobilului

TEREN Extravilan

Adresa: Jud. Dolj, T88, P16

Nr. Crt	Nr cadastral Nr. topografic	Suprafața* (mp)	Observații / Referințe
A1		4.700	Sector cadastral:7 Teren neimprejmuit;

B. Partea II. Proprietari și acte

Inscrieri privitoare la dreptul de proprietate și alte drepturi reale	Referințe
/	
Act Administrativ nr. TDP 2294-44716, din 21/06/1996 emis de CJSDPAT DOLJ;	
B1	A1
Intabulare, drept de PROPRIETATE, dobandit prin Reconstituire, cota actuala 1/1, cota initiala 1/1 1) VLAD I ȘTEFAN, LIPSA CNP	

C. Partea III. SARCINI .

Inscrieri privind dezmembramintele dreptului de proprietate, drepturi reale de garanție și sarcini	Referințe
NU SUNT	

Anexa Nr. 1 La Partea I

Teren

Nr cadastral	Suprafața (mp)*	Observații / Referințe
	4.700	

* Suprafața este determinată în planul de proiecție Stereo 70.



Date referitoare la teren

Crt	Categorie folosință	Intra vilan	Suprafața (mp)	Tarla	Parcelă	Nr. topo	Observații / Referințe
1	arabil	NU	4.700	88	16	-	

Lungime Segmente

1) Valorile lungimilor segmentelor sunt obținute din proiecție în plan.

Punct început	X / Y	Punct sfârșit	X / Y	Lungime segment (** (m)
1	402.050,226 303.511,55	2	402.095,425 303.273,114	242.682
2	402.095,425 303.273,114	3	402.105,444 303.270,289	10.41
3	402.105,444 303.270,289	4	402.115,636 303.268,115	10.421
4	402.115,636 303.268,115	5	402.068,405 303.517,273	253.595
5	402.068,405 303.517,273	6	402.066,626 303.516,713	1.865

Punct început	X / Y	Punct sfârșit	X / Y	Lungime segment (** (m)
6	402.066,626 303.516,713	7	402.059,234 303.514,386	7.75
7	402.059,234 303.514,386	1	402.050,226 303.511,55	9.444

** Lungimile segmentelor sunt determinate în planul de proiecție Stereo 70 și sunt rotunjite la 1 milimetru.

*** Distanța dintre puncte este formată din segmente cumulate ce sunt mai mici decât valoarea 1 milimetru.

Neutilizabil în Circuitul Civil

**DATE DESPRE IMOBILUL NR. 6987**

Oficiul de Cadastru și Publicitate Imobiliară DOLJ
Biroul de Cadastru și Publicitate Imobiliară Craiova

A. Partea I. Descrierea imobilului

TEREN Extravilan

Adresa: Jud. Dolj, T88, P17

Nr. Crt	Nr cadastral Nr. topografic	Suprafața* (mp)	Observații / Referințe
A1	37738	4.585	Sector cadastral:7 Teren neimprejmuit;

B. Partea II. Proprietari și acte

Inscrieri privitoare la dreptul de proprietate și alte drepturi reale		Referințe
192605 / 29/09/2020		
Act Administrativ nr. TDP nr.1342-9663, din 23/12/1993 emis de CJSDPAT DOLJ (act administrativ nr Adeverinta nr. 4748 din 26.08.2015, emis de Primaria Podari);		
B1	Intabulare, drept de PROPRIETATE, dobandit prin Lege, cota actuala 3/4, cota initiala 1/1 1) STEFAN GHEORGHITA 2) ȘTEFAN ION 3) STEFAN NICOLAE	A1
103839 / 26/04/2023		
Act Notarial nr. Certificat de mostenitor supliment nr. 144, din 26/09/2018 emis de Zavoi Aurelian Paul;		
B2	Intabulare, drept de PROPRIETATE, dobandit prin Succesiune, cota actuala 1/16, cota initiala 1/16 1) BALAN MARIA	A1
B3	Intabulare, drept de PROPRIETATE, dobandit prin Succesiune, cota actuala 1/16, cota initiala 1/16 1) PETRICA AURELIA	A1
B4	Intabulare, drept de PROPRIETATE, dobandit prin Succesiune, cota actuala 1/16, cota initiala 1/16 1) IORDACHE IOANA, LIPSA CNP	A1
121333 / 17/05/2023		
Act Notarial nr. Certificat de mostenitor nr. 42, din 16/05/2023 emis de Tomita Sebastian Dan;		
B5	Intabulare, drept de PROPRIETATE, dobandit prin Succesiune, cota actuala 1/48, cota initiala 1/48 1) STEFAN IOANA	A1
B6	Intabulare, drept de PROPRIETATE, dobandit prin Succesiune, cota actuala 1/48, cota initiala 1/48 1) PETRICA FLORINEL	A1
B7	Intabulare, drept de PROPRIETATE, dobandit prin Succesiune, cota actuala 1/48, cota initiala 1/48 1) BALAN MARIA	A1

C. Partea III. SARCINI .

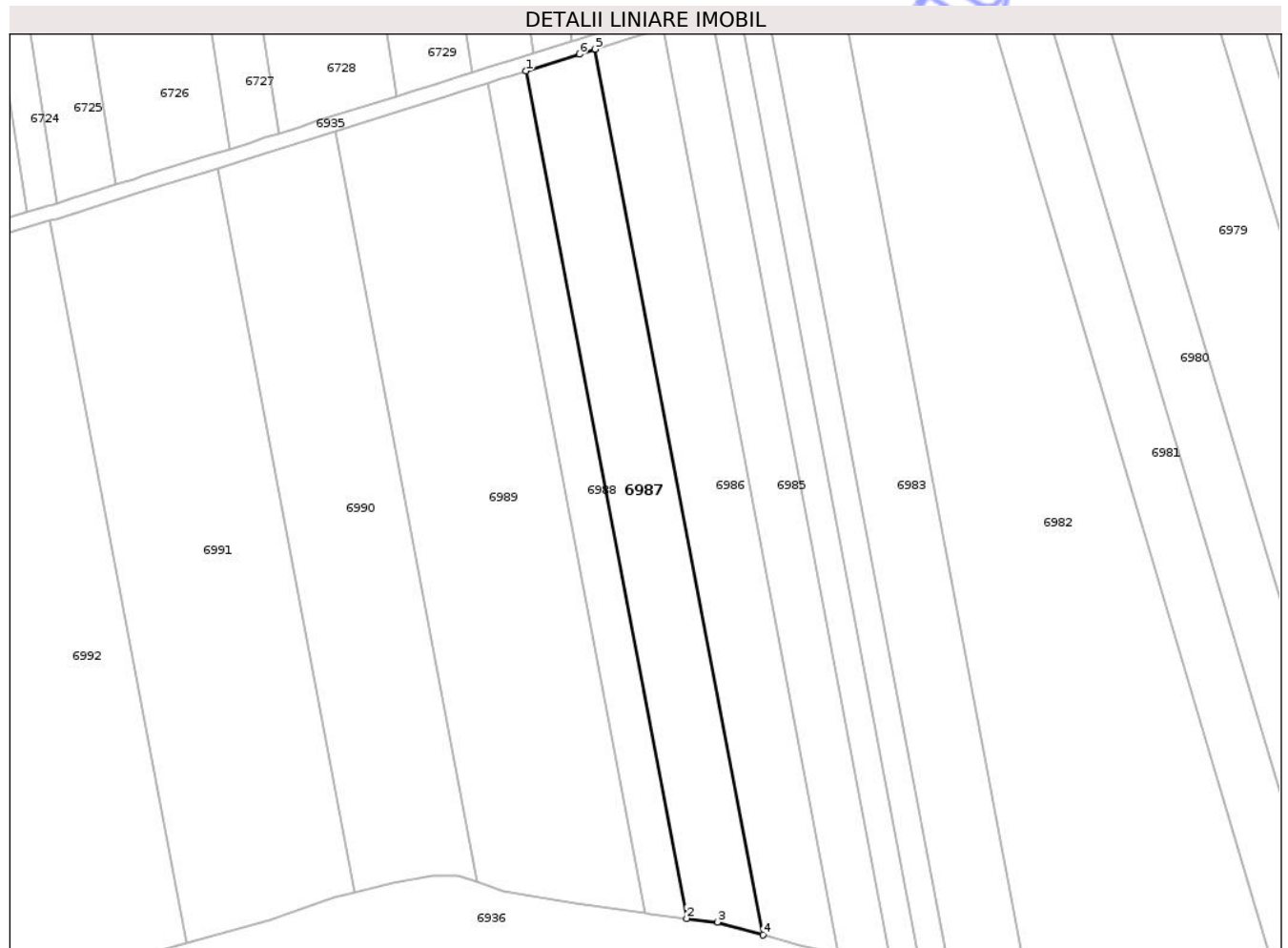
Inscrieri privind dezmembramintele dreptului de proprietate, drepturi reale de garanție și sarcini	Referințe
NU SUNT	

Anexa Nr. 1 La Partea I

Teren

Nr cadastral	Suprafața (mp)*	Observații / Referințe
37738	4.585	

* Suprafața este determinată în planul de proiecție Stereo 70.



Date referitoare la teren

Crt	Categorie folosință	Intra vilan	Suprafața (mp)	Tarla	Parcelă	Nr. topo	Observații / Referințe
1	arabil	NU	4.585	88	17	-	

Lungime Segmente

1) Valorile lungimilor segmentelor sunt obținute din proiecție în plan.

Punct început	X / Y	Punct sfârșit	X / Y	Lungime segment (** (m)
1	402.031,646 303.505,701	2	402.074,89 303.277,573	232.19
2	402.074,89 303.277,573	3	402.083,13 303.276,582	8.299
3	402.083,13 303.276,582	4	402.095,425 303.273,114	12.775
4	402.095,425 303.273,114	5	402.050,226 303.511,55	242.682
5	402.050,226 303.511,55	6	402.046,008 303.510,222	4.422

Punct început	X / Y	Punct sfârşit	X / Y	Lungime segment (** (m)
6	402.046,008 303.510,222	1	402.031,646 303.505,701	15.057

** Lungimile segmentelor sunt determinate în planul de proiecţie Stereo 70 şi sunt rotunjite la 1 milimetru.

*** Distanţa dintre puncte este formată din segmente cumulate ce sunt mai mici decât valoarea 1 milimetru.

Neutilizabil în Circuitul Civil

**DATE DESPRE IMOBILUL NR. 6988**

Oficiul de Cadastru și Publicitate Imobiliară DOLJ
Biroul de Cadastru și Publicitate Imobiliară Craiova

A. Partea I. Descrierea imobilului

TEREN Extravilan

Adresa: Jud. Dolj, T88, P18

Nr. Crt	Nr cadastral Nr. topografic	Suprafața* (mp)	Observații / Referințe
A1	32324	2.449	Sector cadastral:7 Teren neimprejmuit;

B. Partea II. Proprietari și acte

Inscrieri privitoare la dreptul de proprietate și alte drepturi reale	Referințe
21525 / 27/02/2015	
Act Notarial nr. CVC aut nr 1268, din 05/04/2006 emis de NP DANA TOMITA;	
B1	A1
Intabulare, drept de PROPRIETATE, dobandit prin Conventie, cota actuala 1/1, cota initiala 1/1	
1) COJOCARU ROMICA	
2) COJOCARU MARILENA	

C. Partea III. SARCINI .

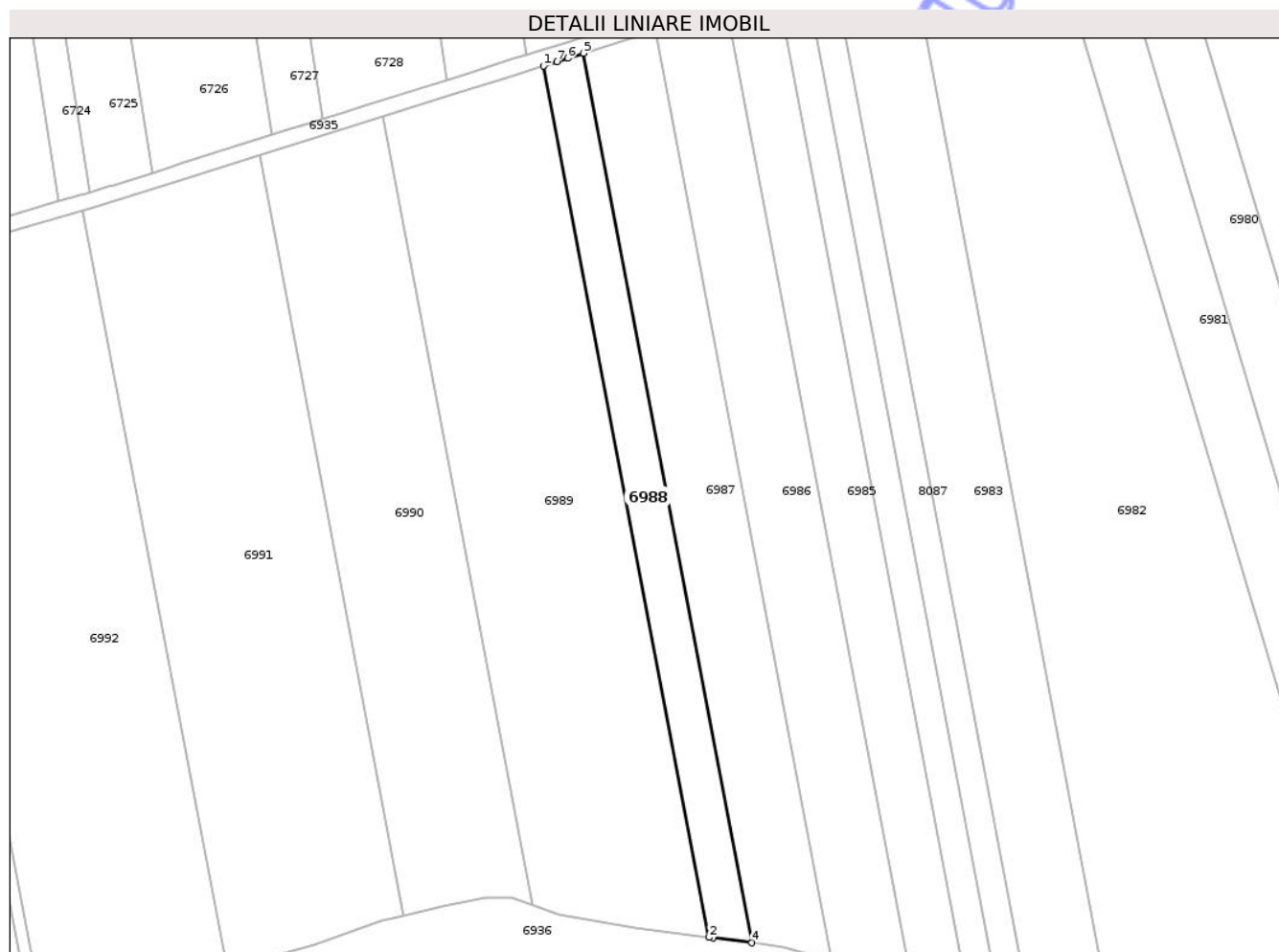
Inscrieri privind dezmembramintele dreptului de proprietate, drepturi reale de garanție și sarcini	Referințe
NU SUNT	

Anexa Nr. 1 La Partea I

Teren

Nr cadastral	Suprafața (mp)*	Observații / Referințe
32324	2.449	

* Suprafața este determinată în planul de proiecție Stereo 70.



Date referitoare la teren

Crt	Categorie folosință	Intra vilan	Suprafața (mp)	Tarla	Parcelă	Nr. topo	Observații / Referințe
1	arabil	NU	2.449	88	18	-	

Lungime Segmente

1) Valorile lungimilor segmentelor sunt obținute din proiecție în plan.

Punct început	X / Y	Punct sfârșit	X / Y	Lungime segment (** (m)
1	402.021,413 303.502,479	2	402.063,79 303.278,924	227.536
2	402.063,79 303.278,924	3	402.064,923 303.278,771	1.143
3	402.064,923 303.278,771	4	402.074,89 303.277,573	10.039
4	402.074,89 303.277,573	5	402.031,646 303.505,701	232.19
5	402.031,646 303.505,701	6	402.027,614 303.504,432	4.227

Punct început	X / Y	Punct sfârșit	X / Y	Lungime segment (** (m)
6	402.027,614 303.504,432	7	402.024,808 303.503,548	2.942
7	402.024,808 303.503,548	1	402.021,413 303.502,479	3.559

** Lungimile segmentelor sunt determinate în planul de proiecție Stereo 70 și sunt rotunjite la 1 milimetru.

*** Distanța dintre puncte este formată din segmente cumulate ce sunt mai mici decât valoarea 1 milimetru.

Neutilizabil în Circuitul Civil

**DATE DESPRE IMOBILUL NR. 6989**

Oficiul de Cadastru și Publicitate Imobiliară DOLJ
Biroul de Cadastru și Publicitate Imobiliară Craiova

A. Partea I. Descrierea imobilului

TEREN Extravilan

Adresa: Jud. Dolj, T88, P19

Nr. Crt	Nr cadastral Nr. topografic	Suprafața* (mp)	Observații / Referințe
A1	33121	9.340	Sector cadastral:7 Teren neimprejmuit;

B. Partea II. Proprietari și acte

Inscrieri privitoare la dreptul de proprietate și alte drepturi reale		Referințe
75934 / 05/04/2018		
Act Notarial nr. CONTRACT DE VANZARE CUMPARARE NR.955, din 03/04/2018 emis de Marinescu Maria Daniela;		
B1	Intabulare, drept de PROPRIETATE, dobandit prin Conventie, cota actuala 1/1, cota initiala 1/1 1) DUMITRU AUREL 2) DUMITRU ILEANA DANIELA	A1
196815 / 01/10/2020		
Act Notarial nr. CONTRACT DE IPOTECA IMOBILIARA AUT NR 1833, din 30/09/2020 emis de Diaconu Laura;		
B2	se noteaza interdictiile de grevare, instrainare, construire, demolare, inchiriere 1) PROCREDIT BANK S.A., CIF:14622194	A1

C. Partea III. SARCINI

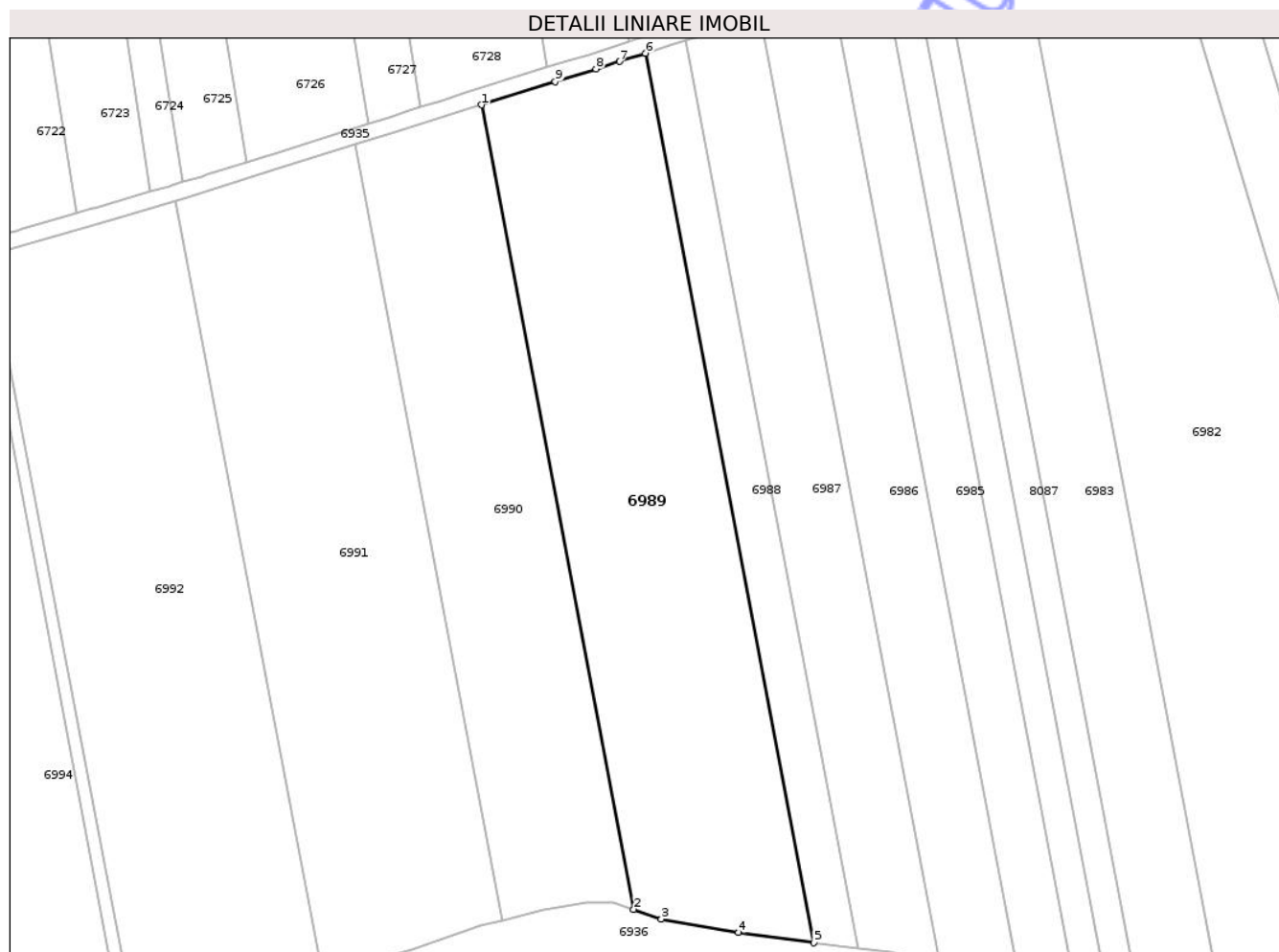
Inscrieri privind dezmembramintele dreptului de proprietate, drepturi reale de garanție și sarcini		Referințe
196815 / 01/10/2020		
Act Notarial nr. CONTRACT DE IPOTECA IMOBILIARA AUT NR 1833, din 30/09/2020 emis de Diaconu Laura;		
C1	Intabulare, drept de IPOTECA, Valoare:1940000 LEI si celalte obligatii de plata aferente creditului 1) PROCREDIT BANK S.A., CIF:14622194	A1

Anexa Nr. 1 La Partea I

Teren

Nr cadastral	Suprafața (mp)*	Observații / Referințe
33121	9.340	

* Suprafața este determinată în planul de proiecție Stereo 70.



Date referitoare la teren

Crt	Categorie folosință	Intra vilan	Suprafața (mp)	Tarla	Parcelă	Nr. topo	Observații / Referințe
1	arabil	NU	9.340	88	19	-	

Lungime Segmente

1) Valorile lungimilor segmentelor sunt obținute din proiecție în plan.

Punct început	X / Y	Punct sfârșit	X / Y	Lungime segment (** (m)
1	401.980,151 303.489,491	2	402.018,469 303.287,353	205.738
2	402.018,469 303.287,353	3	402.025,405 303.284,911	7.353
3	402.025,405 303.284,911	4	402.044,845 303.281,491	19.739
4	402.044,845 303.281,491	5	402.063,79 303.278,924	19.118
5	402.063,79 303.278,924	6	402.021,413 303.502,479	227.536

Punct început	X / Y	Punct sfârșit	X / Y	Lungime segment (** (m)
6	402.021,413 303.502,479	7	402.014,917 303.500,435	6.81
7	402.014,917 303.500,435	8	402.008,954 303.498,558	6.251
8	402.008,954 303.498,558	9	401.998,733 303.495,34	10.716
9	401.998,733 303.495,34	1	401.980,151 303.489,491	19.481

** Lungimile segmentelor sunt determinate în planul de proiecție Stereo 70 și sunt rotunjite la 1 milimetru.

*** Distanța dintre puncte este formată din segmente cumulate ce sunt mai mici decât valoarea 1 milimetru.

Neutilizabil în Circuitul Civil

**DATE DESPRE IMOBILUL NR. 6990**

Oficiul de Cadastru și Publicitate Imobiliară DOLJ
Biroul de Cadastru și Publicitate Imobiliară Craiova

A. Partea I. Descrierea imobilului

TEREN Extravilan

Adresa: Jud. Dolj, T88, P20

Nr. Crt	Nr cadastral Nr. topografic	Suprafața* (mp)	Observații / Referințe
A1		6.600	Sector cadastral:7 Teren neimprejmuit;

B. Partea II. Proprietari și acte

Inscrieri privitoare la dreptul de proprietate și alte drepturi reale	Referințe
/	
Act Notarial nr. CM 7, din 07/02/2007 emis de BNP FLORIAN TONE;	
B1	A1
Intabulare, drept de PROPRIETATE, dobandit prin lesire Din Indiviziune, cota actuala 1/1, cota initiala 1/1 1) CIUREA ELENA, LIPSA CNP	

C. Partea III. SARCINI .

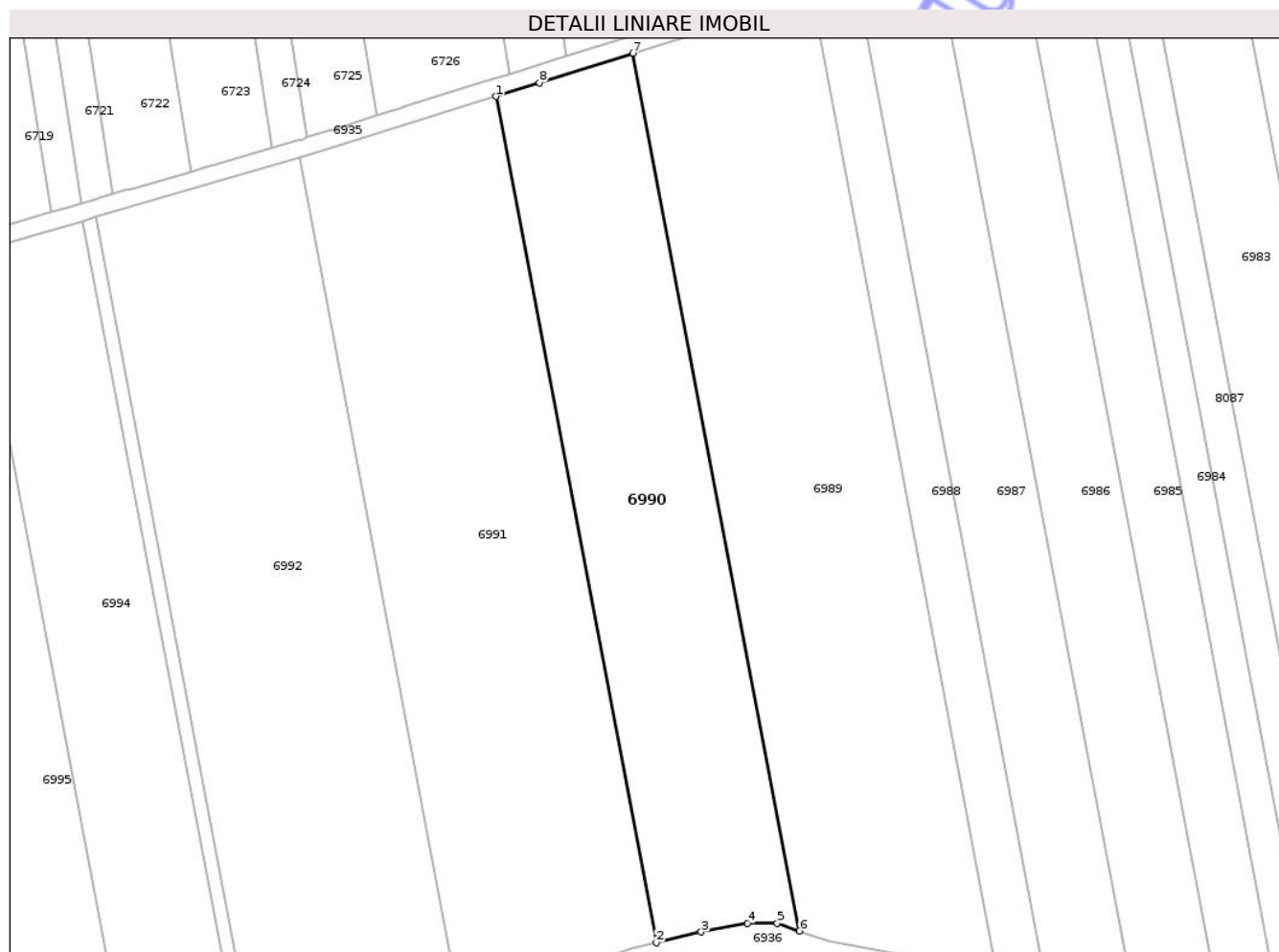
Inscrieri privind dezmembramintele dreptului de proprietate, drepturi reale de garanție și sarcini	Referințe
NU SUNT	

Anexa Nr. 1 La Partea I

Teren

Nr cadastral	Suprafața (mp)*	Observații / Referințe
	6.600	

* Suprafața este determinată în planul de proiecție Stereo 70.



Date referitoare la teren

Crt	Categorie folosință	Intra vilan	Suprafața (mp)	Tarla	Parcelă	Nr. topo	Observații / Referințe
1	arabil	NU	6.600	88	20	-	

Lungime Segmente

1) Valorile lungimilor segmentelor sunt obținute din proiecție în plan.

Punct început	X / Y	Punct sfârșit	X / Y	Lungime segment (** (m)
1	401.948,517 303.479,538	2	401.985,466 303.284,62	198.389
2	401.985,466 303.284,62	3	401.995,836 303.287,1	10.662
3	401.995,836 303.287,1	4	402.006,514 303.289,152	10.873
4	402.006,514 303.289,152	5	402.013,359 303.289,152	6.845
5	402.013,359 303.289,152	6	402.018,469 303.287,353	5.417

Punct început	X / Y	Punct sfârșit	X / Y	Lungime segment (** (m)
6	402.018,469 303.287,353	7	401.980,151 303.489,491	205.738
7	401.980,151 303.489,491	8	401.958,5 303.482,675	22.699
8	401.958,5 303.482,675	1	401.948,517 303.479,538	10.464

** Lungimile segmentelor sunt determinate în planul de proiecție Stereo 70 și sunt rotunjite la 1 milimetru.

*** Distanța dintre puncte este formată din segmente cumulate ce sunt mai mici decât valoarea 1 milimetru.

Neutilizabil în Circuitul Civil

**DATE DESPRE IMOBILUL NR. 6991**

Oficiul de Cadastru și Publicitate Imobiliară DOLJ
Biroul de Cadastru și Publicitate Imobiliară Craiova

A. Partea I. Descrierea imobilului

TEREN Extravilan

Adresa: Jud. Dolj, T88, P21

Nr. Crt	Nr cadastral Nr. topografic	Suprafața* (mp)	Observații / Referințe
A1	37756	9.343	Sector cadastral:7 Teren neimprejmuit;

B. Partea II. Proprietari și acte

Inscrieri privitoare la dreptul de proprietate și alte drepturi reale	Referințe
212674 / 16/10/2020	
Act Administrativ nr. TDP nr.571-48422, din 02/08/1993 emis de CJSDPAT DOLJ;	
B1	A1
Intabulare, drept de PROPRIETATE, dobandit prin Reconstituire, cota actuala 1/1, cota initiala 1/1	
1) DUMITRU NĂSTASIE	

C. Partea III. SARCINI .

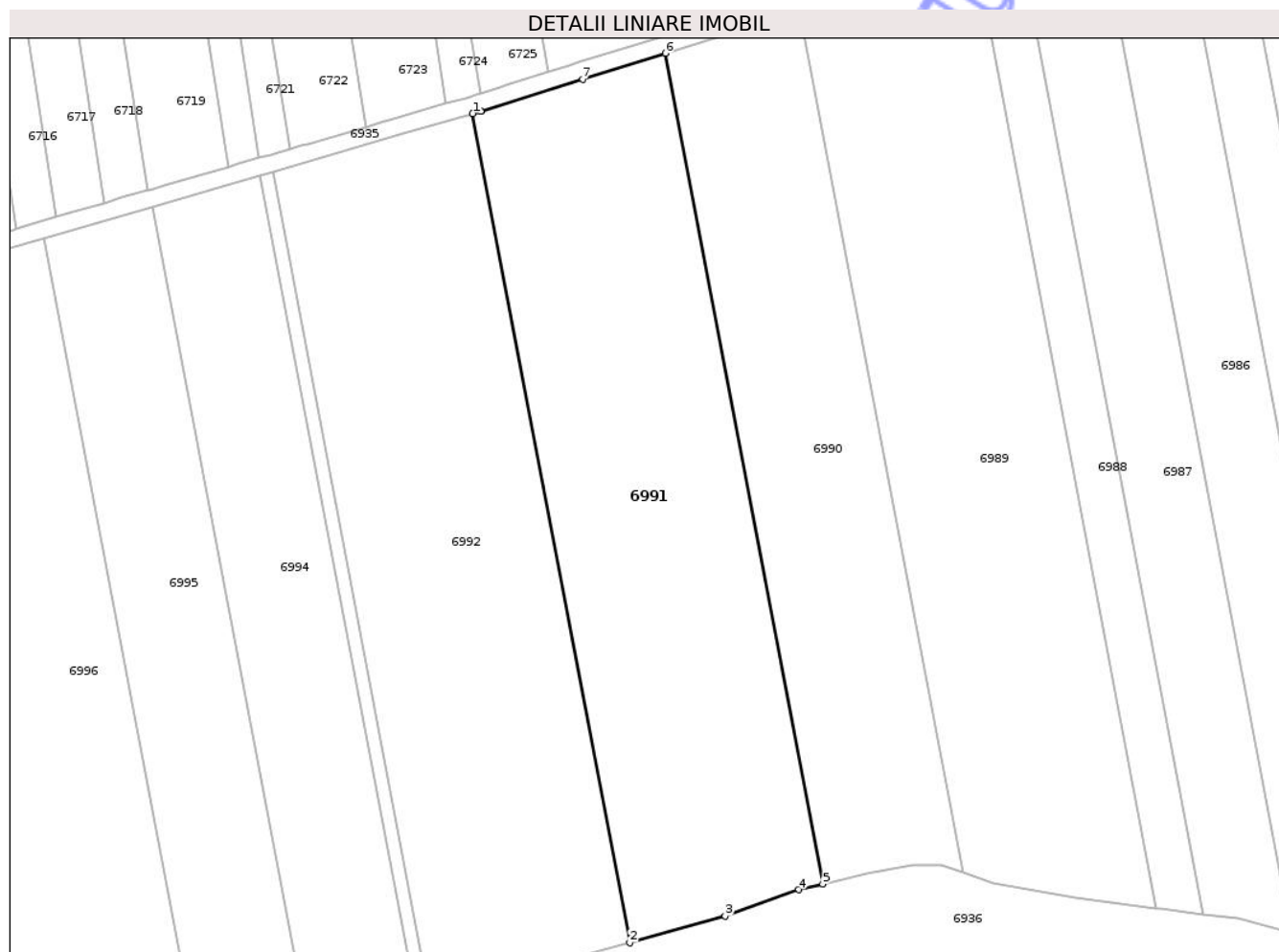
Inscrieri privind dezmembramintele dreptului de proprietate, drepturi reale de garanție și sarcini	Referințe
NU SUNT	

Anexa Nr. 1 La Partea I

Teren

Nr cadastral	Suprafața (mp)*	Observații / Referințe
37756	9.343	

* Suprafața este determinată în planul de proiecție Stereo 70.



Date referitoare la teren

Crt	Categorie folosință	Intra vilan	Suprafața (mp)	Tarla	Parcelă	Nr. topo	Observații / Referințe
1	arabil	NU	9.343	88	21	-	

Lungime Segmente

1) Valorile lungimilor segmentelor sunt obținute din proiecție în plan.

Punct început	X / Y	Punct sfârșit	X / Y	Lungime segment (** (m)
1	401.903,252 303.465,368	2	401.940,131 303.270,819	198.014
2	401.940,131 303.270,819	3	401.962,57 303.277,113	23.305
3	401.962,57 303.277,113	4	401.979,819 303.283,27	18.315
4	401.979,819 303.283,27	5	401.985,466 303.284,62	5.806
5	401.985,466 303.284,62	6	401.948,517 303.479,538	198.389

Punct început	X / Y	Punct sfârşit	X / Y	Lungime segment (** (m)
6	401.948,517 303.479,538	7	401.929,097 303.473,436	20.356
7	401.929,097 303.473,436	8	401.905,209 303.465,938	25.037
8	401.905,209 303.465,938	9	401.905,188 303.465,931	0.022
9	401.905,188 303.465,931	1	401.903,252 303.465,368	2.016

** Lungimile segmentelor sunt determinate în planul de proiecţie Stereo 70 şi sunt rotunjite la 1 milimetru.

*** Distanţa dintre puncte este formată din segmente cumulate ce sunt mai mici decât valoarea 1 milimetru.

Neutilizabil în Circuitul Civil



DATE DESPRE IMOBILUL NR. 6992

Oficiul de Cadastru și Publicitate Imobiliară DOLJ
Biroul de Cadastru și Publicitate Imobiliară Craiova

A. Partea I. Descrierea imobilului

TEREN Extravilan

Adresa: Jud. Dolj, T88, P22

Nr. Crt	Nr cadastral Nr. topografic	Suprafața* (mp)	Observații / Referințe
A1		9.600	Sector cadastral:7 Teren neimprejmuit;

B. Partea II. Proprietari și acte

Inscrieri privitoare la dreptul de proprietate și alte drepturi reale	Referințe
/	
Act Administrativ nr. TDP 112-59384, din 23/02/1993 emis de CJSDPAT DOLJ;	
B1	A1
Intabulare, drept de PROPRIETATE, dobandit prin Reconstituire, cota actuala 1/1, cota initiala 1/1	
1) ȚIRU M NICOLIȚA, LIPSA CNP	

C. Partea III. SARCINI .

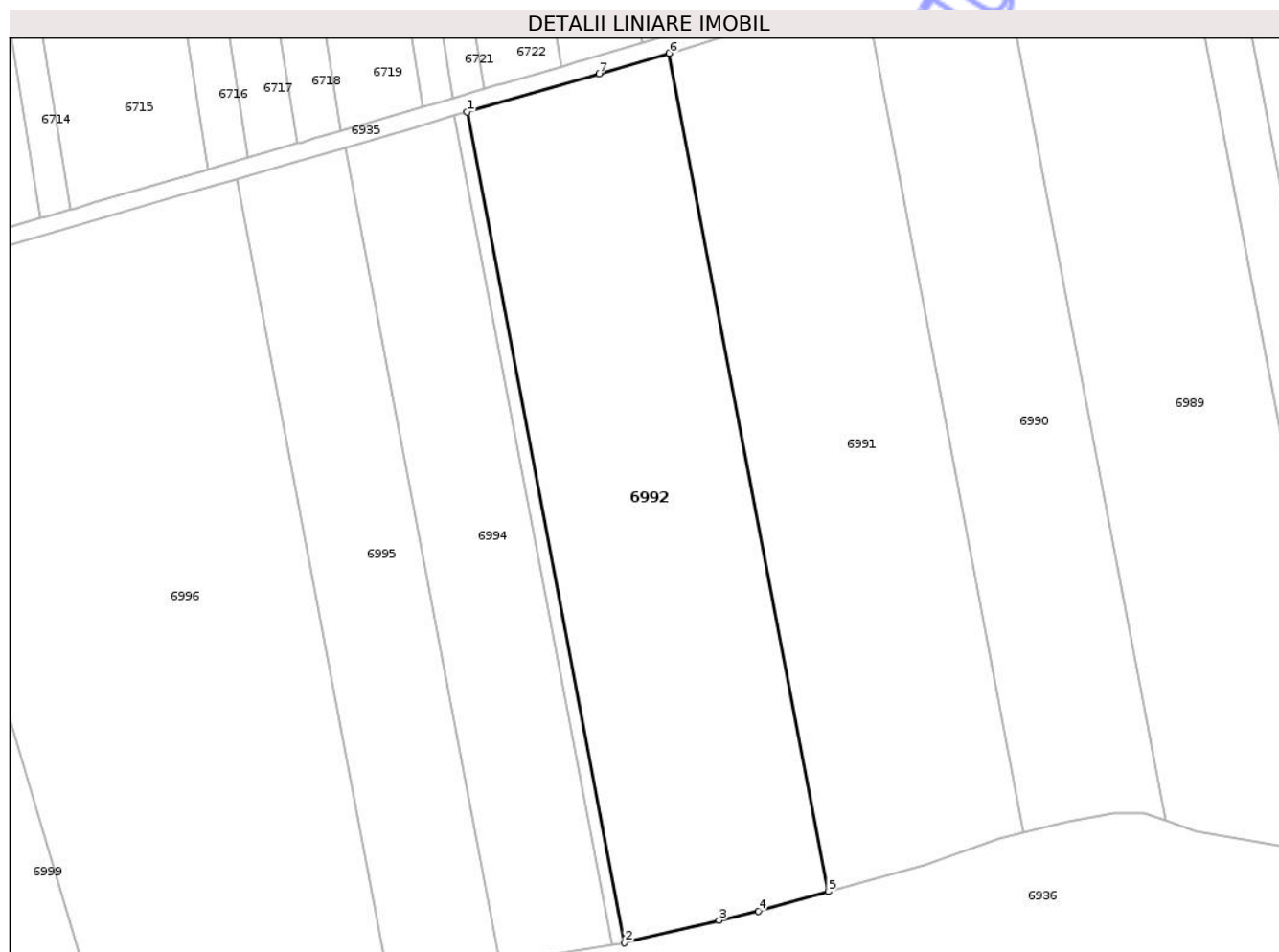
Inscrieri privind dezmembramintele dreptului de proprietate, drepturi reale de garanție și sarcini	Referințe
NU SUNT	

Anexa Nr. 1 La Partea I

Teren

Nr cadastral	Suprafața (mp)*	Observații / Referințe
	9.600	

* Suprafața este determinată în planul de proiecție Stereo 70.



Date referitoare la teren

Crt	Categorie folosință	Intra vilan	Suprafața (mp)	Tarla	Parcelă	Nr. topo	Observații / Referințe
1	arabil	NU	9.600	88	22	-	

Lungime Segmente

1) Valorile lungimilor segmentelor sunt obținute din proiecție în plan.

Punct început	X / Y	Punct sfârșit	X / Y	Lungime segment (** (m)
1	401.856,325 303.451,732	2	401.892,87 303.258,947	196.218
2	401.892,87 303.258,947	3	401.914,824 303.264,125	22.556
3	401.914,824 303.264,125	4	401.923,904 303.266,267	9.329
4	401.923,904 303.266,267	5	401.940,131 303.270,819	16.853
5	401.940,131 303.270,819	6	401.903,252 303.465,368	198.014

Punct început	X / Y	Punct sfârșit	X / Y	Lungime segment (** (m)
6	401.903,252 303.465,368	7	401.886,924 303.460,624	17.003
7	401.886,924 303.460,624	1	401.856,325 303.451,732	31.865

** Lungimile segmentelor sunt determinate în planul de proiecție Stereo 70 și sunt rotunjite la 1 milimetru.

*** Distanța dintre puncte este formată din segmente cumulate ce sunt mai mici decât valoarea 1 milimetru.

Neutilizabil în Circuitul Civil

**DATE DESPRE IMOBILUL NR. 6993**

Oficiul de Cadastru și Publicitate Imobiliară DOLJ
Biroul de Cadastru și Publicitate Imobiliară Craiova

A. Partea I. Descrierea imobilului

TEREN Extravilan

Adresa: Jud. Dolj, T88, P23

Nr. Crt	Nr cadastral Nr. topografic	Suprafața* (mp)	Observații / Referințe
A1		600	Sector cadastral:7 Teren neimprejmuit;

B. Partea II. Proprietari și acte

Inscrieri privitoare la dreptul de proprietate și alte drepturi reale	Referințe
/	
Act Administrativ nr. TDP 2651-45363, din 20/01/1997 emis de CJSDPAT DOLJ;	
B1	A1
Intabulare, drept de PROPRIETATE, dobandit prin Reconstituire, cota actuala 1/1, cota initiala 1/1	
1) RĂDEANU C ALEXANDRU, LIPSA CNP 2) CIUREZU C IOANA, LIPSA CNP 3) RĂDEANU C AUREL, LIPSA CNP 4) BUZDUGAN C ILINCA, LIPSA CNP 5) BANĂ C MARIA, LIPSA CNP	

C. Partea III. SARCINI .

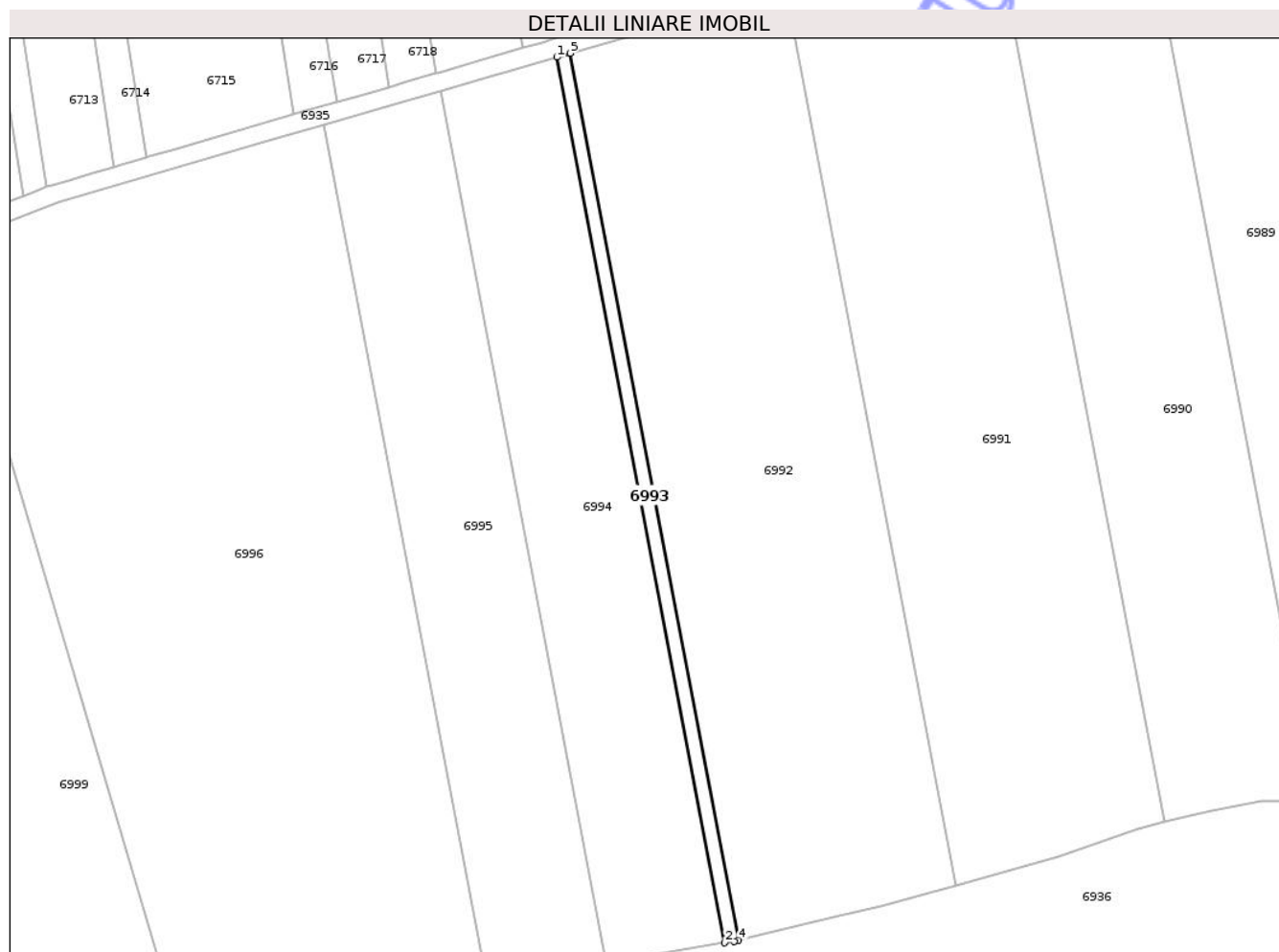
Inscrieri privind dezmembramintele dreptului de proprietate, drepturi reale de garanție și sarcini	Referințe
NU SUNT	

Anexa Nr. 1 La Partea I

Teren

Nr cadastral	Suprafața (mp)*	Observații / Referințe
	600	

* Suprafața este determinată în planul de proiecție Stereo 70.



Date referitoare la teren

Crt	Categorie folosință	Intra vilan	Suprafața (mp)	Tarla	Parcelă	Nr. topo	Observații / Referințe
1	arabil	NU	600	88	23	-	

Lungime Segmente

1) Valorile lungimilor segmentelor sunt obținute din proiecție în plan.

Punct început	X / Y	Punct sfârșit	X / Y	Lungime segment (** (m)
1	401.853,374 303.450,874	2	401.889,861 303.258,391	195.911
2	401.889,861 303.258,391	3	401.892,007 303.258,743	2.175
3	401.892,007 303.258,743	4	401.892,87 303.258,947	0.887
4	401.892,87 303.258,947	5	401.856,325 303.451,732	196.218
5	401.856,325 303.451,732	1	401.853,374 303.450,874	3.073

** Lungimile segmentelor sunt determinate în planul de proiecție Stereo 70 și sunt rotunjite la 1 milimetru.

*** Distanța dintre puncte este formată din segmente cumulate ce sunt mai mici decât valoarea 1 milimetru.

Neutilizabil în Circuitul
Civil

**DATE DESPRE IMOBILUL NR. 6995**

Oficiul de Cadastru și Publicitate Imobiliară DOLJ
Biroul de Cadastru și Publicitate Imobiliară Craiova

A. Partea I. Descrierea imobilului

TEREN Extravilan

Adresa: Jud. Dolj, T88, P26

Nr. Crt	Nr cadastral Nr. topografic	Suprafața* (mp)	Observații / Referințe
A1		5.000	Sector cadastral:7 Teren neimprejmuit;

B. Partea II. Proprietari și acte

Inscrieri privitoare la dreptul de proprietate și alte drepturi reale	Referințe
/	
Act Administrativ nr. TDP 411-48421, din 22/06/1993 emis de CJSDPAT DOLJ;	
B1	A1
Intabulare, drept de PROPRIETATE, dobandit prin Reconstituire, cota actuala 1/1, cota initiala 1/1	
1) TRUFIN GH FLOAREA, LIPSA CNP	

C. Partea III. SARCINI .

Inscrieri privind dezmembramintele dreptului de proprietate, drepturi reale de garanție și sarcini	Referințe
NU SUNT	

Anexa Nr. 1 La Partea I

Teren

Nr cadastral	Suprafața (mp)*	Observații / Referințe
	5.000	

* Suprafața este determinată în planul de proiecție Stereo 70.



Date referitoare la teren

Crt	Categorie folosință	Intra vilan	Suprafața (mp)	Tarla	Parcelă	Nr. topo	Observații / Referințe
1	arabil	NU	5.000	88	26	-	

Lungime Segmente

1) Valorile lungimilor segmentelor sunt obținute din proiecție în plan.

Punct început	X / Y	Punct sfârșit	X / Y	Lungime segment (** (m)
1	401.802,749 303.436,164	2	401.837,788 303.251,325	188.131
2	401.837,788 303.251,325	3	401.858,511 303.253,253	20.812
3	401.858,511 303.253,253	4	401.863,954 303.254,146	5.516
4	401.863,954 303.254,146	5	401.828,057 303.443,517	192.743
5	401.828,057 303.443,517	6	401.815,232 303.439,791	13.355

Punct început	X / Y	Punct sfârşit	X / Y	Lungime segment (** (m)
6	401.815,232 303.439,791	1	401.802,749 303.436,164	12.999

** Lungimile segmentelor sunt determinate în planul de proiecţie Stereo 70 şi sunt rotunjite la 1 milimetru.

*** Distanţa dintre puncte este formată din segmente cumulate ce sunt mai mici decât valoarea 1 milimetru.

Neutilizabil în Circuitul Civil

**DATE DESPRE IMOBILUL NR. 6994**

Oficiul de Cadastru și Publicitate Imobiliară DOLJ
Biroul de Cadastru și Publicitate Imobiliară Craiova

A. Partea I. Descrierea imobilului

TEREN Extravilan

Adresa: Jud. Dolj, T88, P24

Nr. Crt	Nr cadastral Nr. topografic	Suprafața* (mp)	Observații / Referințe
A1		5.100	Sector cadastral:7 Teren neimprejmuit;

B. Partea II. Proprietari și acte

Inscrieri privitoare la dreptul de proprietate și alte drepturi reale	Referințe
/	
Act Administrativ nr. TDP 458-48421, din 29/06/1993 emis de CJSDPAT DOLJ;	
B1	A1
Intabulare, drept de PROPRIETATE, dobandit prin Reconstituire, cota actuala 1/1, cota initiala 1/1	
1) SMARANDACHE I CONSTANTIN, LIPSA CNP	

C. Partea III. SARCINI .

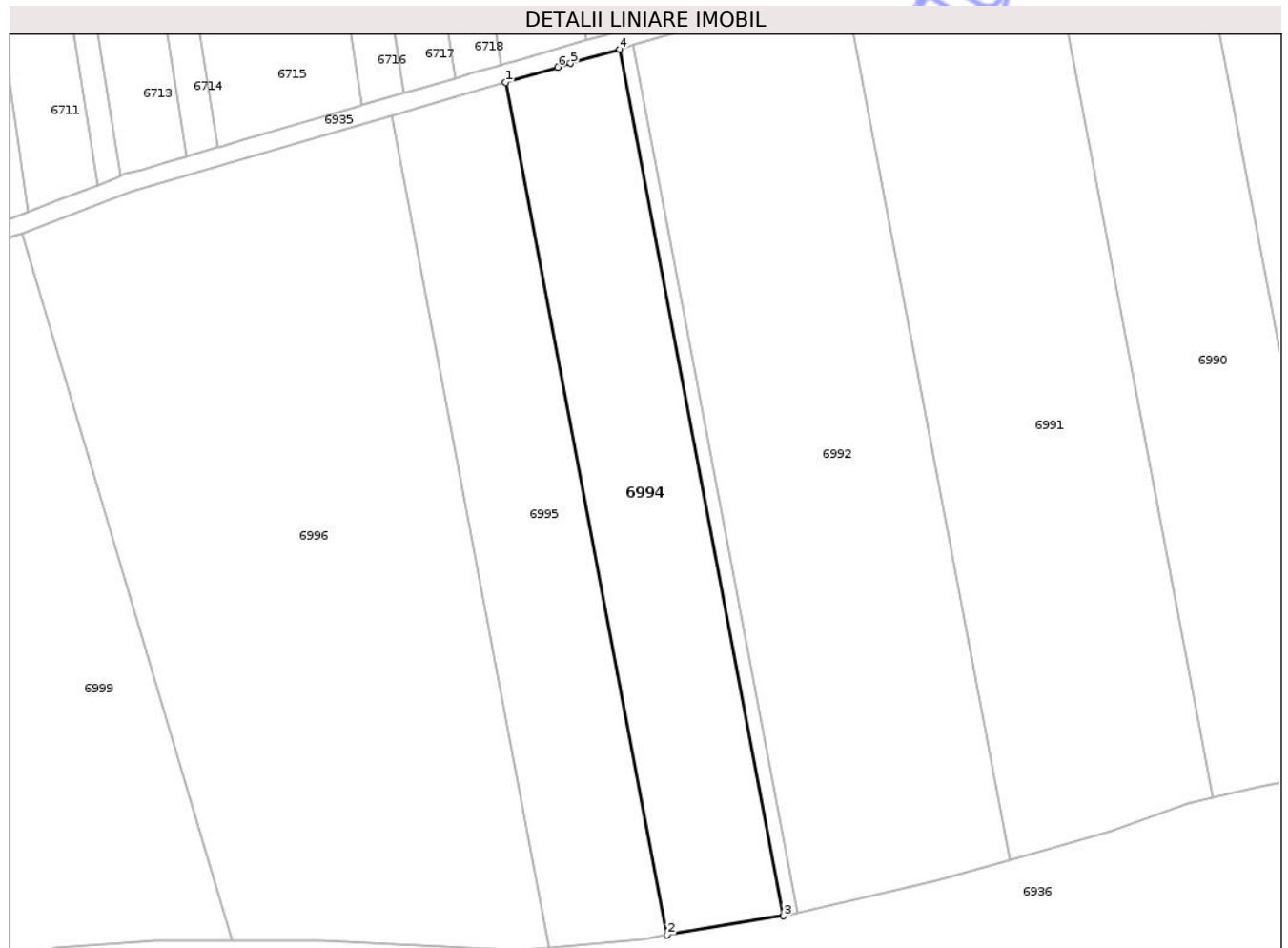
Inscrieri privind dezmembramintele dreptului de proprietate, drepturi reale de garanție și sarcini	Referințe
NU SUNT	

Anexa Nr. 1 La Partea I

Teren

Nr cadastral	Suprafața (mp)*	Observații / Referințe
	5.100	

* Suprafața este determinată în planul de proiecție Stereo 70.



Date referitoare la teren

Crt	Categorie folosință	Intra vilan	Suprafața (mp)	Tarla	Parcelă	Nr. topo	Observații / Referințe
1	arabil	NU	5.100	88	24	-	

Lungime Segmente

1) Valorile lungimilor segmentelor sunt obținute din proiecție în plan.

Punct început	X / Y	Punct sfârșit	X / Y	Lungime segment (** (m)
1	401.828,057 303.443,517	2	401.863,954 303.254,146	192.743
2	401.863,954 303.254,146	3	401.889,861 303.258,391	26.252
3	401.889,861 303.258,391	4	401.853,374 303.450,874	195.911
4	401.853,374 303.450,874	5	401.842,512 303.447,718	11.311
5	401.842,512 303.447,718	6	401.839,674 303.446,893	2.955

Punct început	X / Y	Punct sfârşit	X / Y	Lungime segment (** (m)
6	401.839,674 303.446,893	1	401.828,057 303.443,517	12.098

** Lungimile segmentelor sunt determinate în planul de proiecţie Stereo 70 şi sunt rotunjite la 1 milimetru.

*** Distanţa dintre puncte este formată din segmente cumulate ce sunt mai mici decât valoarea 1 milimetru.

Neutilizabil în Circuitul Civil

**DATE DESPRE IMOBILUL NR. 6996**

Oficiul de Cadastru și Publicitate Imobiliară DOLJ
Biroul de Cadastru și Publicitate Imobiliară Craiova

A. Partea I. Descrierea imobilului

TEREN Extravilan

Adresa: Jud. Dolj, T88, P27

Nr. Crt	Nr cadastral Nr. topografic	Suprafața* (mp)	Observații / Referințe
A1	30142	13.636	Sector cadastral:7 Teren neimprejmuit;

B. Partea II. Proprietari și acte

Inscrieri privitoare la dreptul de proprietate și alte drepturi reale	Referințe
208031 / 25/09/2019	
Act Notarial nr. 3516, din 24/09/2019 emis de NP GUNESCU-TUDOR MARINELA-DANIELA;	
B1	A1
Intabulare, drept de PROPRIETATE, dobandit prin Conventie, cota actuala 1/1, cota initiala 1/1	
1) GUNA MIHAI	

C. Partea III. SARCINI .

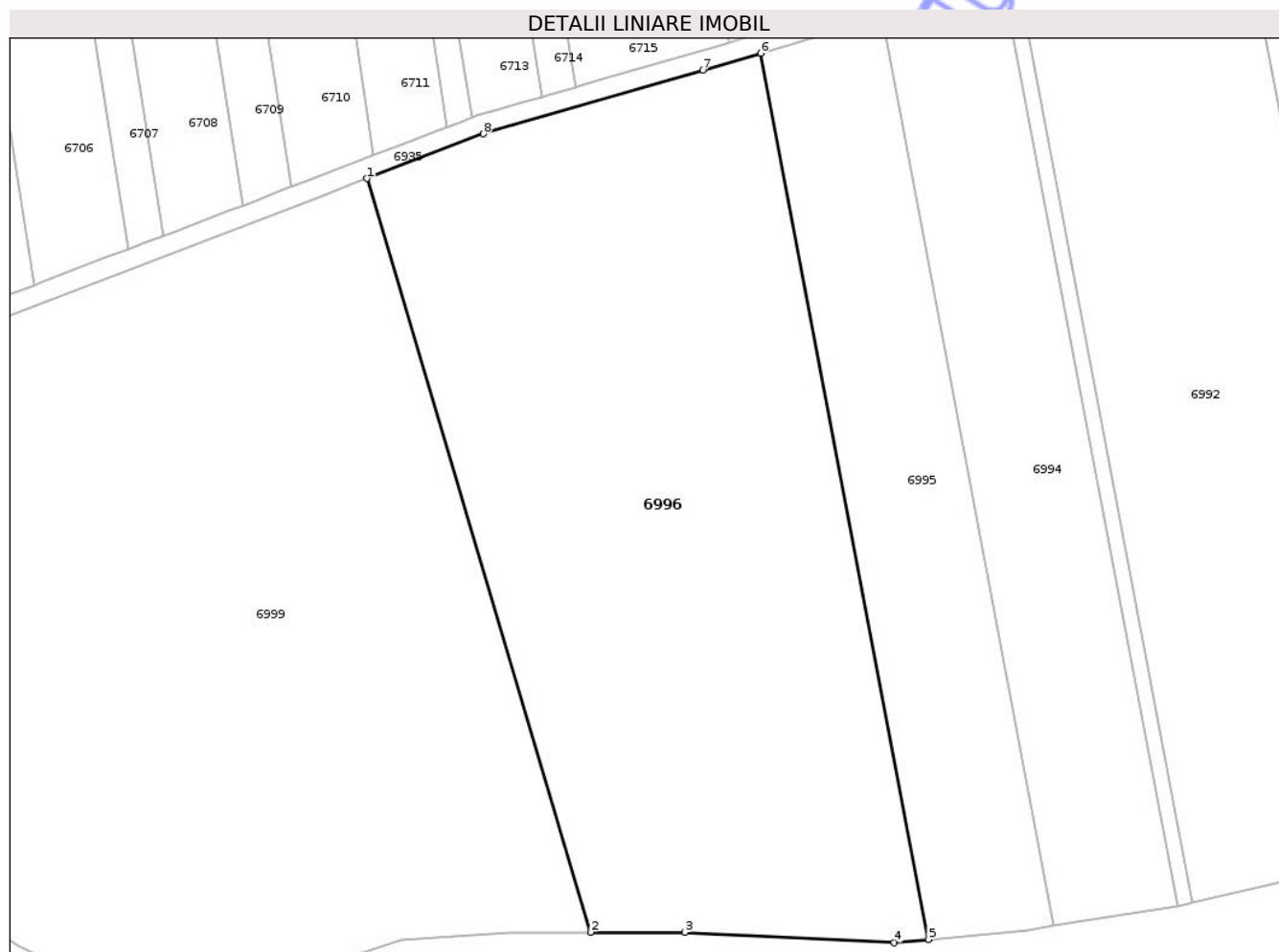
Inscrieri privind dezmembramintele dreptului de proprietate, drepturi reale de garanție și sarcini	Referințe
NU SUNT	

Anexa Nr. 1 La Partea I

Teren

Nr cadastral	Suprafața (mp)*	Observații / Referințe
30142	13.636	

* Suprafața este determinată în planul de proiecție Stereo 70.



Date referitoare la teren

Crt	Categorie folosință	Intra vilan	Suprafața (mp)	Tarla	Parcelă	Nr. topo	Observații / Referințe
1	arabil	NU	13.636	88	27	-	

Lungime Segmente

1) Valorile lungimilor segmentelor sunt obținute din proiecție în plan.

Punct început	X / Y	Punct sfârșit	X / Y	Lungime segment (** (m)
1	401.720,555 303.410,042	2	401.767,237 303.252,843	163.984
2	401.767,237 303.252,843	3	401.786,914 303.252,843	19.677
3	401.786,914 303.252,843	4	401.830,584 303.250,654	43.725
4	401.830,584 303.250,654	5	401.837,788 303.251,325	7.235
5	401.837,788 303.251,325	6	401.802,749 303.436,164	188.131

Punct început	X / Y	Punct sfârșit	X / Y	Lungime segment (** (m)
6	401.802,749 303.436,164	7	401.790,675 303.432,655	12.574
7	401.790,675 303.432,655	8	401.744,901 303.419,353	47.668
8	401.744,901 303.419,353	1	401.720,555 303.410,042	26.066

** Lungimile segmentelor sunt determinate în planul de proiecție Stereo 70 și sunt rotunjite la 1 milimetru.

*** Distanța dintre puncte este formată din segmente cumulate ce sunt mai mici decât valoarea 1 milimetru.

Neutilizabil în Circuitul Civil

**DATE DESPRE IMOBILUL NR. 6997**

Oficiul de Cadastru și Publicitate Imobiliară DOLJ
Biroul de Cadastru și Publicitate Imobiliară Craiova

A. Partea I. Descrierea imobilului

TEREN Extravilan

Adresa: Jud. Dolj, T88, P31

Nr. Crt	Nr cadastral Nr. topografic	Suprafața* (mp)	Observații / Referințe
A1		1.700	Sector cadastral:7 Teren neimprejmuit;

B. Partea II. Proprietari și acte

Inscrieri privitoare la dreptul de proprietate și alte drepturi reale	Referințe
/	
Act Administrativ nr. TDP 1810-59001, din 06/04/1995 emis de CJSDPAT DOLJ;	
B1	A1
Intabulare, drept de PROPRIETATE, dobandit prin Reconstituire, cota actuala 1/1, cota initiala 1/1	
1) ȘTEFAN D CONSTANTIN, LIPSA CNP 2) ȘTEFAN GH FLOAREA, LIPSA CNP 3) PÎRVU D IOANA, LIPSA CNP 4) STUPARU D ELENA, LIPSA CNP 5) MIHĂILEANU D STEFANIA, LIPSA CNP	

C. Partea III. SARCINI .

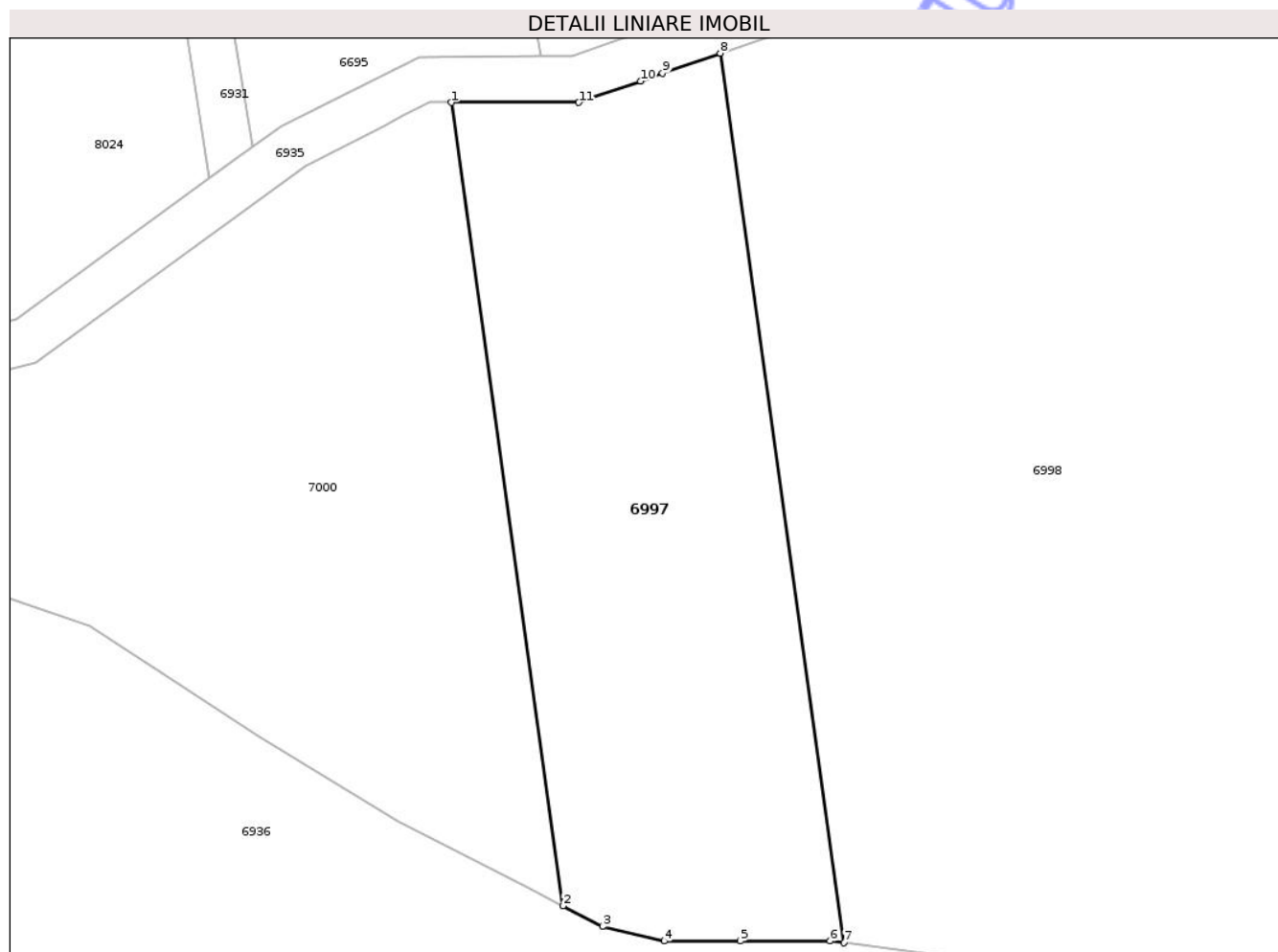
Inscrieri privind dezmembramintele dreptului de proprietate, drepturi reale de garanție și sarcini	Referințe
NU SUNT	

Anexa Nr. 1 La Partea I

Teren

Nr cadastral	Suprafața (mp)*	Observații / Referințe
	1.700	

* Suprafața este determinată în planul de proiecție Stereo 70.



Date referitoare la teren

Crt	Categorie folosință	Intra vilan	Suprafața (mp)	Tarla	Parcelă	Nr. topo	Observații / Referințe
1	arabil	NU	1.700	88	31	-	

Lungime Segmente

1) Valorile lungimilor segmentelor sunt obținute din proiecție în plan.

Punct început	X / Y	Punct sfârșit	X / Y	Lungime segment (** (m)
1	401.514,552 303.337,588	2	401.524,071 303.269,064	69.182
2	401.524,071 303.269,064	3	401.527,439 303.267,324	3.791
3	401.527,439 303.267,324	4	401.532,694 303.266,073	5.402
4	401.532,694 303.266,073	5	401.539,213 303.266,073	6.519
5	401.539,213 303.266,073	6	401.546,887 303.266,073	7.674

Punct început	X / Y	Punct sfârşit	X / Y	Lungime segment (** (m)
6	401.546,887 303.266,073	7	401.548,042 303.265,924	1.165
7	401.548,042 303.265,924	8	401.537,503 303.341,794	76.598
8	401.537,503 303.341,794	9	401.532,577 303.340,079	5.216
9	401.532,577 303.340,079	10	401.530,69 303.339,422	1.998
10	401.530,69 303.339,422	11	401.525,421 303.337,588	5.579
11	401.525,421 303.337,588	1	401.514,552 303.337,588	10.869

** Lungimile segmentelor sunt determinate în planul de proiecţie Stereo 70 şi sunt rotunjite la 1 milimetru.

*** Distanţa dintre puncte este formată din segmente cumulate ce sunt mai mici decât valoarea 1 milimetru.

Neutilizabil în Circuitul Civil

**DATE DESPRE IMOBILUL NR. 6998**

Oficiul de Cadastru și Publicitate Imobiliară DOLJ
Biroul de Cadastru și Publicitate Imobiliară Craiova

A. Partea I. Descrierea imobilului

TEREN Extravilan

Adresa: Jud. Dolj, T88, P29

Nr. Crt	Nr cadastral Nr. topografic	Suprafața* (mp)	Observații / Referințe
A1	38416	8.700	Sector cadastral:7 Teren neimprejmuit;

B. Partea II. Proprietari și acte

Inscrieri privitoare la dreptul de proprietate și alte drepturi reale		Referințe
105513 / 06/06/2022		
Act Notarial nr. Contract de intretinere cu rezerva uzufructului viager nr. 1175, din 26/05/2022 emis de NP Ionascu Nicolae;		
B1	Intabulare, drept de PROPRIETATE, dobandit prin Conventie, cota actuala 1/1, cota initiala 1/1 1) RADU NICOLETA 2) RADU IONEL-PETRU	A1

C. Partea III. SARCINI

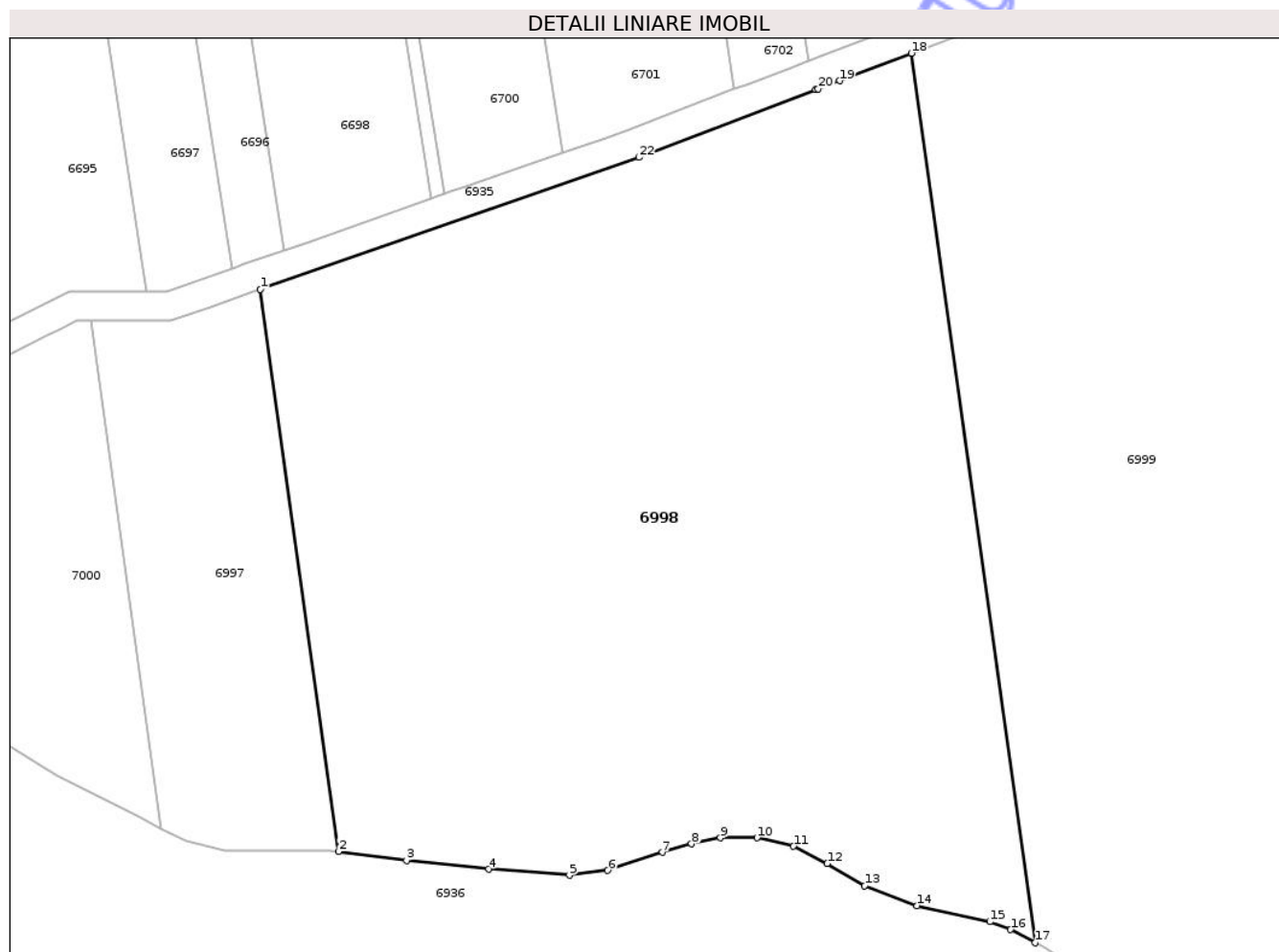
Inscrieri privind dezmembramintele dreptului de proprietate, drepturi reale de garanție și sarcini		Referințe
105513 / 06/06/2022		
Act Notarial nr. Contract de intretinere cu rezerva uzufructului viager nr. 1175, din 26/05/2022 emis de NP Ionascu Nicolae;		
C1	Intabulare, drept de IPOTECA LEGALA, Valoare:0 ce are ca obiect plata rentei în bani corespunzătoare întreținerii neexecutate 1) RADU PREDĂ 2) RADU MARCELA	A1

Anexa Nr. 1 La Partea I

Teren

Nr cadastral	Suprafața (mp)*	Observații / Referințe
38416	8.700	

* Suprafața este determinată în planul de proiecție Stereo 70.



Date referitoare la teren

Crt	Categorie folosință	Intra vilan	Suprafața (mp)	Tarla	Parcelă	Nr. topo	Observații / Referințe
1	arabil	NU	8.700	88	29	-	

Lungime Segmente

1) Valorile lungimilor segmentelor sunt obținute din proiecție în plan.

Punct început	X / Y	Punct sfârșit	X / Y	Lungime segment (** (m)
1	401.537,503 303.341,794	2	401.548,042 303.265,924	76.598
3	401.557,225 303.264,736	4	401.568,328 303.263,549	11.166
5	401.579,217 303.262,728	6	401.584,412 303.263,372	5.235
7	401.591,78 303.265,815	8	401.595,719 303.266,969	4.105
9	401.599,605 303.267,784	10	401.604,563 303.267,784	4.958

Punct început	X / Y	Punct sfârșit	X / Y	Lungime segment (** (m)
2	401.548,042 303.265,924	3	401.557,225 303.264,736	9.26
4	401.568,328 303.263,549	5	401.579,217 303.262,728	10.92
6	401.584,412 303.263,372	7	401.591,78 303.265,815	7.762
8	401.595,719 303.266,969	9	401.599,605 303.267,784	3.971
10	401.604,563 303.267,784	11	401.609,486 303.266,631	5.056

Punct început	X / Y	Punct sfârșit	X / Y	Lungime segment (** (m)
11	401.609,486 303.266,631	12	401.614,036 303.264,29	5.117
13	401.619,095 303.261,27	14	401.626,175 303.258,617	7.561
15	401.636,021 303.256,446	16	401.638,806 303.255,394	2.977
17	401.642,094 303.253,611	18	401.625,418 303.373,659	121.201
19	401.615,706 303.369,945	20	401.612,822 303.368,842	3.088
21	401.612,498 303.368,718	22	401.588,657 303.359,601	25.525

Punct început	X / Y	Punct sfârșit	X / Y	Lungime segment (** (m)
12	401.614,036 303.264,29	13	401.619,095 303.261,27	5.892
14	401.626,175 303.258,617	15	401.636,021 303.256,446	10.083
16	401.638,806 303.255,394	17	401.642,094 303.253,611	3.74
18	401.625,418 303.373,659	19	401.615,706 303.369,945	10.398
20	401.612,822 303.368,842	21	401.612,498 303.368,718	0.347
22	401.588,657 303.359,601	1	401.537,503 303.341,794	54.165

** Lungimile segmentelor sunt determinate în planul de proiecție Stereo 70 și sunt rotunjite la 1 milimetru.

*** Distanța dintre puncte este formată din segmente cumulate ce sunt mai mici decât valoarea 1 milimetru.

Neutilizabil în Cămin
Civil

**DATE DESPRE IMOBILUL NR. 6999**

Oficiul de Cadastru și Publicitate Imobiliară DOLJ
Biroul de Cadastru și Publicitate Imobiliară Craiova

A. Partea I. Descrierea imobilului

TEREN Extravilan

Adresa: Jud. Dolj, T88, P28

Nr. Crt	Nr cadastral Nr. topografic	Suprafața* (mp)	Observații / Referințe
A1		16.500	Sector cadastral:7 Teren neimprejmuit;

B. Partea II. Proprietari și acte

Inscrieri privitoare la dreptul de proprietate și alte drepturi reale	Referințe
/	
Act Administrativ nr. TDP 568-48422, din 02/08/1993 emis de CJSDPAT DOLJ;	
B1	A1
Intabulare, drept de PROPRIETATE, dobandit prin Reconstituire, cota actuala 1/1, cota initiala 1/1	
1) GĂINĂ M ALEXANDRU, LIPSA CNP	

C. Partea III. SARCINI .

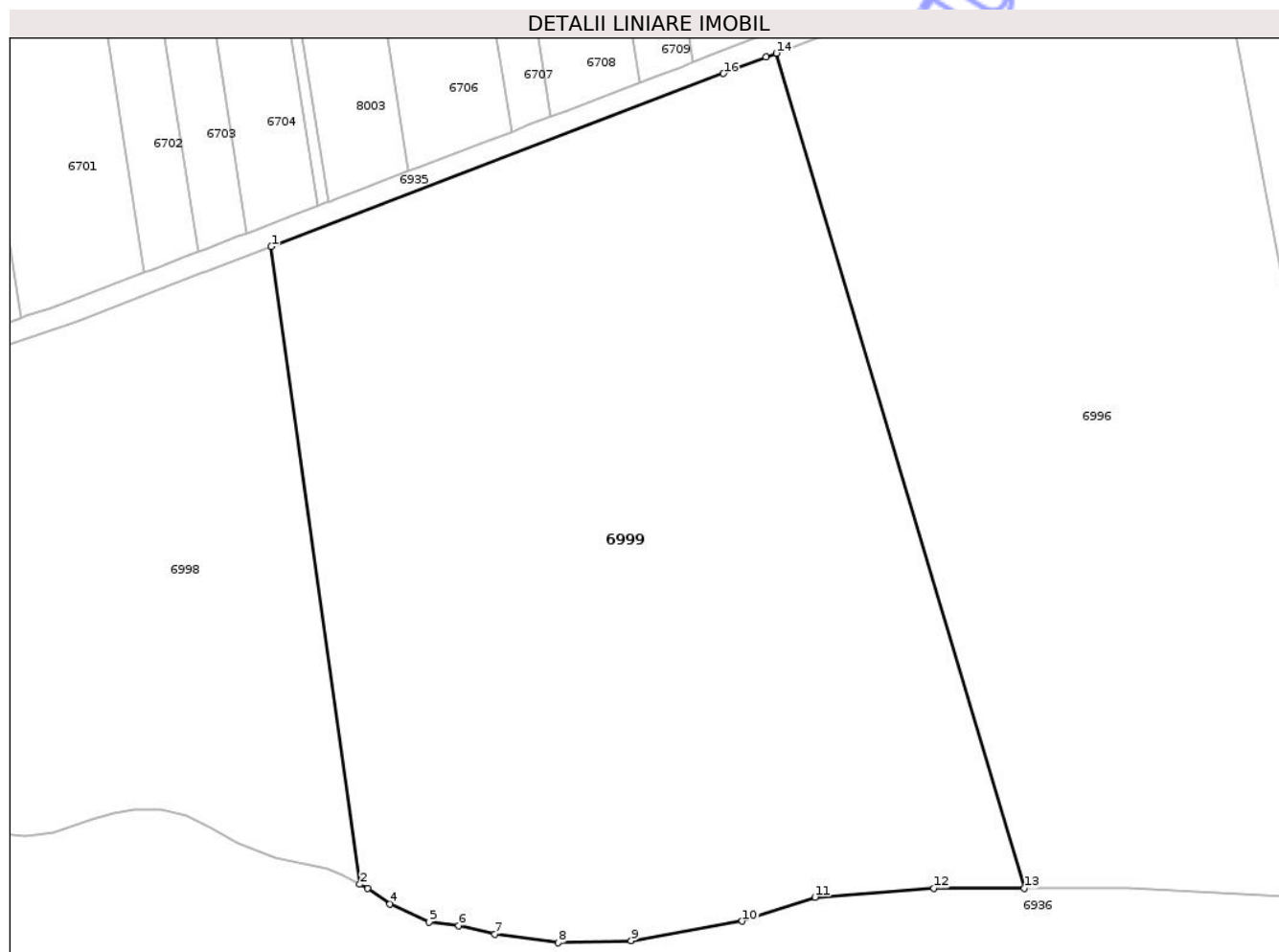
Inscrieri privind dezmembramintele dreptului de proprietate, drepturi reale de garanție și sarcini	Referințe
NU SUNT	

Anexa Nr. 1 La Partea I

Teren

Nr cadastral	Suprafața (mp)*	Observații / Referințe
	16.500	

* Suprafața este determinată în planul de proiecție Stereo 70.



Date referitoare la teren

Crt	Categorie folosință	Intra vilan	Suprafața (mp)	Tarla	Parcelă	Nr. topo	Observații / Referințe
1	arabil	NU	16.500	88	28	-	

Lungime Segmente

1) Valorile lungimilor segmentelor sunt obținute din proiecție în plan.

Punct început	X / Y	Punct sfârșit	X / Y	Lungime segment (** (m)
1	401.625,418 303.373,659	2	401.642,094 303.253,611	121.201
2	401.642,094 303.253,611	3	401.643,559 303.252,815	1.667
3	401.643,559 303.252,815	4	401.647,804 303.249,898	5.151
4	401.647,804 303.249,898	5	401.655,187 303.246,489	8.132
5	401.655,187 303.246,489	6	401.660,756 303.245,844	5.606

Punct început	X / Y	Punct sfârșit	X / Y	Lungime segment (** (m)
6	401.660,756 303.245,844	7	401.667,581 303.244,249	7.009
7	401.667,581 303.244,249	8	401.679,489 303.242,617	12.019
8	401.679,489 303.242,617	9	401.693,24 303.242,99	13.756
9	401.693,24 303.242,99	10	401.714,122 303.246,694	21.208
10	401.714,122 303.246,694	11	401.727,812 303.251,183	14.407
11	401.727,812 303.251,183	12	401.750,226 303.252,843	22.475
12	401.750,226 303.252,843	13	401.767,237 303.252,843	17.011
13	401.767,237 303.252,843	14	401.720,555 303.410,042	163.984
14	401.720,555 303.410,042	15	401.718,633 303.409,307	2.058
15	401.718,633 303.409,307	16	401.710,589 303.406,231	8.612
16	401.710,589 303.406,231	1	401.625,418 303.373,659	91.187

** Lungimile segmentelor sunt determinate în planul de proiecție Stereo 70 și sunt rotunjite la 1 milimetru.

*** Distanța dintre puncte este formată din segmente cumulate ce sunt mai mici decât valoarea 1 milimetru.

**DATE DESPRE IMOBILUL NR. 7000**

Oficiul de Cadastru și Publicitate Imobiliară DOLJ
Biroul de Cadastru și Publicitate Imobiliară Craiova

A. Partea I. Descrierea imobilului

TEREN Extravilan

Adresa: Jud. Dolj, T88, P32

Nr. Crt	Nr cadastral Nr. topografic	Suprafața* (mp)	Observații / Referințe
A1		2.500	Sector cadastral:7 Teren neimprejmuit;

B. Partea II. Proprietari și acte

Inscrieri privitoare la dreptul de proprietate și alte drepturi reale	Referințe
/	
Act Administrativ nr. TDP 2667-45363, din 21/01/1991 emis de CJSDPAT DOLJ;	
B1	A1
Intabulare, drept de PROPRIETATE, dobandit prin Reconstituire, cota actuala 1/1, cota initiala 1/1	
1) GLIGOR GHE AUREL, LIPSA CNP 2) GLIGOR I ROZA, LIPSA CNP 3) TRUFIN GHE FLOAREA, LIPSA CNP 4) VASILESCU GHE ILINCA, LIPSA CNP 5) CERĂCEANU GHE MARIA, LIPSA CNP 6) ȚIRU GHE IOANA, LIPSA CNP 7) BUȘCĂ GHE NICOLIȚA, LIPSA CNP	

C. Partea III. SARCINI .

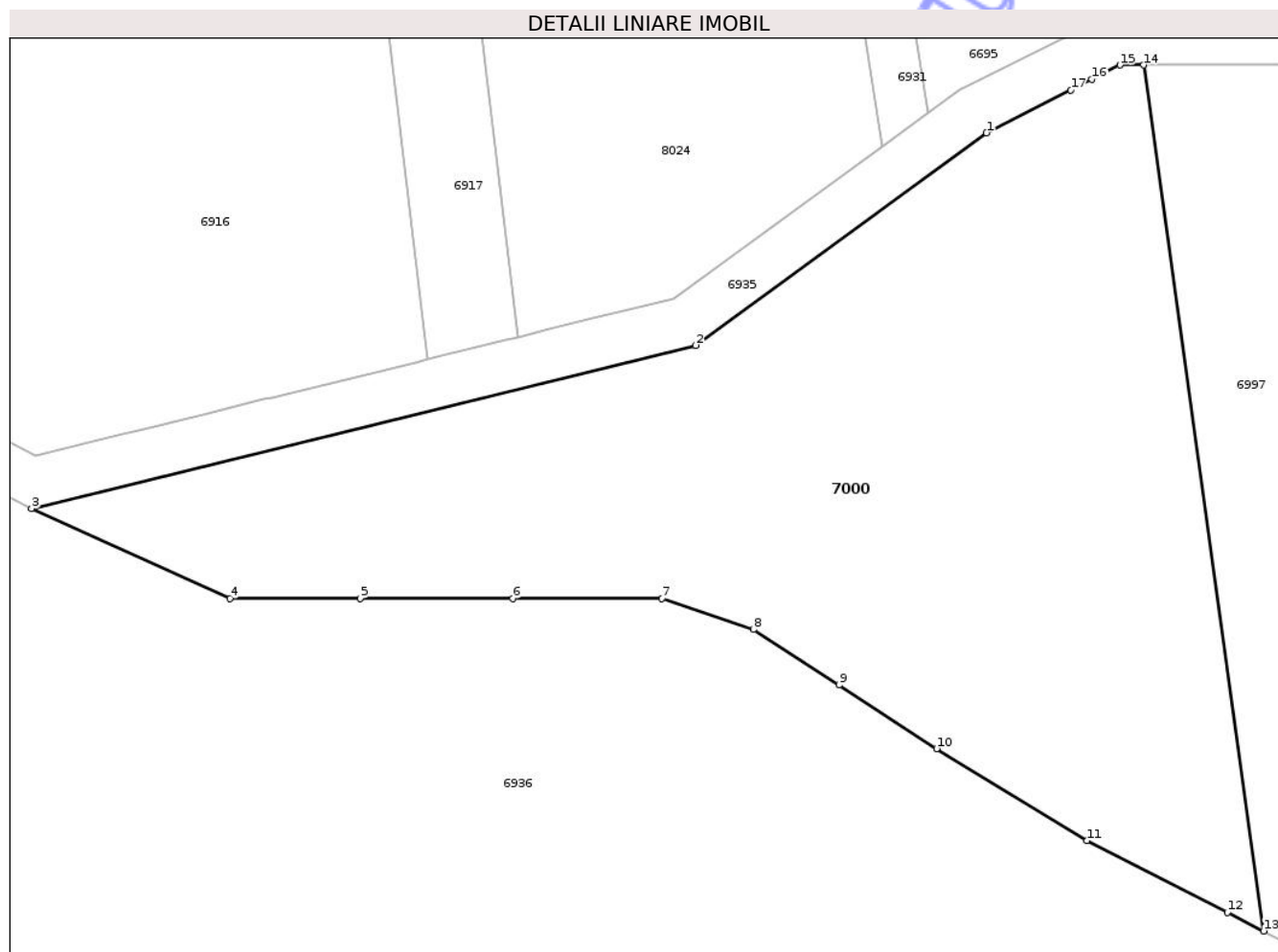
Inscrieri privind dezmembramintele dreptului de proprietate, drepturi reale de garanție și sarcini	Referințe
NU SUNT	

Anexa Nr. 1 La Partea I

Teren

Nr cadastral	Suprafața (mp)*	Observații / Referințe
	2.500	

* Suprafața este determinată în planul de proiecție Stereo 70.



Date referitoare la teren

Crt	Categorie folosință	Intra vilan	Suprafața (mp)	Tarla	Parcelă	Nr. topo	Observații / Referințe
1	arabil	NU	2.500	88	32	-	

Lungime Segmente

1) Valorile lungimilor segmentelor sunt obținute din proiecție în plan.

Punct început	X / Y	Punct sfârșit	X / Y	Lungime segment (** (m)
1	401.502,127 303.332,209	2	401.479,079 303.315,401	28.526
2	401.479,079 303.315,401	3	401.426,514 303.302,482	54.129
3	401.426,514 303.302,482	4	401.442,207 303.295,376	17.227
4	401.442,207 303.295,376	5	401.452,532 303.295,376	10.325
5	401.452,532 303.295,376	6	401.464,611 303.295,376	12.079

Punct început	X / Y	Punct sfârșit	X / Y	Lungime segment (** (m)
6	401.464,611 303.295,376	7	401.476,434 303.295,376	11.823
7	401.476,434 303.295,376	8	401.483,664 303.292,918	7.636
8	401.483,664 303.292,918	9	401.490,445 303.288,524	8.08
9	401.490,445 303.288,524	10	401.498,179 303.283,495	9.225
10	401.498,179 303.283,495	11	401.510,063 303.276,218	13.935
11	401.510,063 303.276,218	12	401.521,188 303.270,553	12.484
12	401.521,188 303.270,553	13	401.524,071 303.269,064	3.245
13	401.524,071 303.269,064	14	401.514,552 303.337,588	69.182
14	401.514,552 303.337,588	15	401.512,682 303.337,588	1.87
15	401.512,682 303.337,588	16	401.510,476 303.336,464	2.476
16	401.510,476 303.336,464	17	401.508,797 303.335,608	1.885
17	401.508,797 303.335,608	1	401.502,127 303.332,209	7.486

** Lungimile segmentelor sunt determinate în planul de proiecție Stereo 70 și sunt rotunjite la 1 milimetru.

*** Distanța dintre puncte este formată din segmente cumulate ce sunt mai mici decât valoarea 1 milimetru.

**DATE DESPRE IMOBILUL NR. 8087**

Oficiul de Cadastru și Publicitate Imobiliară DOLJ
 Biroul de Cadastru și Publicitate Imobiliară Craiova

A. Partea I. Descrierea imobilului

TEREN Extravilan

Adresa: Jud. Dolj, T88, P14

Nr. Crt	Nr cadastral Nr. topografic	Suprafața* (mp)	Observații / Referințe
A1		2.000	Sector cadastral:7 Teren neimprejmuit;

B. Partea II. Proprietari și acte

Inscrieri privitoare la dreptul de proprietate și alte drepturi reale		Referințe
/		
Act Notarial nr. APV 2058, din 04/11/2002 emis de BNP IONICĂ VERGICA;		
B1	Intabulare, drept de PROPRIETATE, dobandit prin lesire Din Indiviziune, cota actuala 1/1, cota initiala 1/1 1) FALCOL AUREL	A1

C. Partea III. SARCINI .

Inscrieri privind dezmembramintele dreptului de proprietate, drepturi reale de garanție și sarcini	Referințe
NU SUNT	

Anexa Nr. 1 La Partea I

Teren

Nr cadastral	Suprafața (mp)*	Observații / Referințe
	2.000	

* Suprafața este determinată în planul de proiecție Stereo 70.



Date referitoare la teren

Crt	Categorie folosință	Intra vilan	Suprafața (mp)	Tarla	Parcelă	Nr. topo	Observații / Referințe
1	arabil	NU	2.000	88	14	-	

Lungime Segmente

1) Valorile lungimilor segmentelor sunt obținute din proiecție în plan.

Punct început	X / Y	Punct sfârșit	X / Y	Lungime segment (** (m)
1	402.088,778 303.523,686	2	402.138,135 303.263,316	265.007
2	402.138,135 303.263,316	3	402.140,079 303.262,901	1.988
3	402.140,079 303.262,901	4	402.145,999 303.262,072	5.978
4	402.145,999 303.262,072	5	402.095,977 303.525,952	268.579
5	402.095,977 303.525,952	6	402.093,4 303.525,141	2.702

Punct început	X / Y	Punct sfârşit	X / Y	Lungime segment (** (m)
6	402.093,4 303.525,141	1	402.088,778 303.523,686	4.846

** Lungimile segmentelor sunt determinate în planul de proiecţie Stereo 70 şi sunt rotunjite la 1 milimetru.

*** Distanţa dintre puncte este formată din segmente cumulate ce sunt mai mici decât valoarea 1 milimetru.

Neutilizabil în Circuitul Civil

**DATE DESPRE IMOBILUL NR. 8095**

Oficiul de Cadastru și Publicitate Imobiliară DOLJ
Biroul de Cadastru și Publicitate Imobiliară Craiova

A. Partea I. Descrierea imobilului

TEREN Extravilan

Adresa: Jud. Dolj, T88, P1

Nr. Crt	Nr cadastral Nr. topografic	Suprafața* (mp)	Observații / Referințe
A1		9.400	Sector cadastral:7 Teren neimprejmuit; Imobil despartit de drum, diferenta de suprafata se regaseste la ID 6971

B. Partea II. Proprietari și acte

Inscrieri privitoare la dreptul de proprietate și alte drepturi reale		Referințe
/		
Act Administrativ nr. TDP 125-59384, din 04/03/1993 emis de CJSDPAT DOLJ;		
B1	Intabulare, drept de PROPRIETATE, dobandit prin Reconstituire, cota actuala 1/1, cota initiala 1/1 1) TOMA I. MITRANA, LIPSA CNP	A1

C. Partea III. SARCINI .

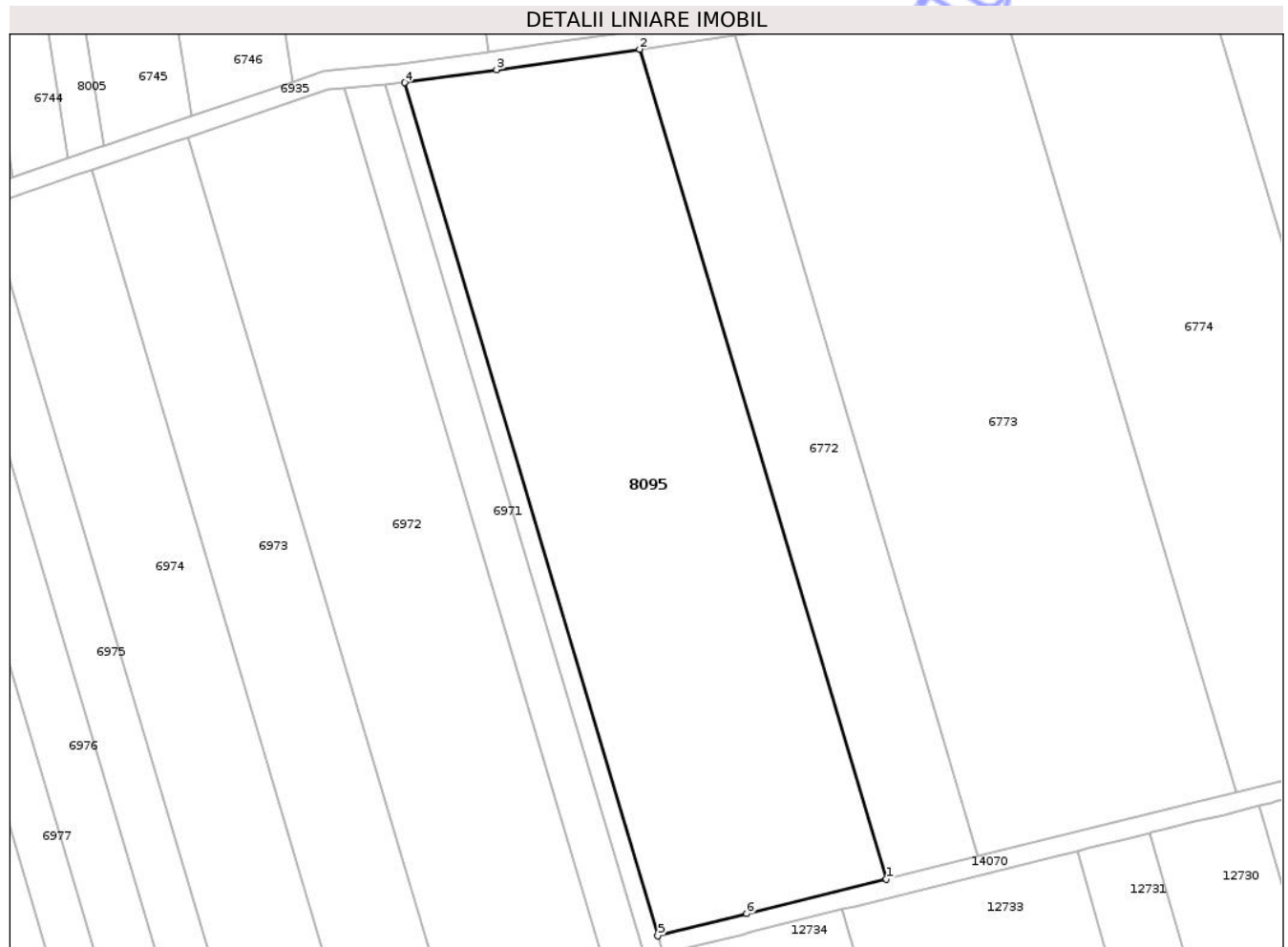
Inscrieri privind dezmembramintele dreptului de proprietate, drepturi reale de garanție și sarcini	Referințe
NU SUNT	

Anexa Nr. 1 La Partea I

Teren

Nr cadastral	Suprafața (mp)*	Observații / Referințe
	9.400	Imobil despartit de drum, diferenta de suprafata se regasese la ID 6971

* Suprafața este determinată în planul de proiecție Stereo 70.



Date referitoare la teren

Crt	Categorie folosință	Intra vilan	Suprafața (mp)	Tarla	Parcelă	Nr. topo	Observații / Referințe
1	arabil	NU	9.400	88	1	-	

Lungime Segmente

1) Valorile lungimilor segmentelor sunt obținute din proiecție în plan.

Punct început	X / Y	Punct sfârșit	X / Y	Lungime segment (** (m)
1	402.438,599 303.436,349	2	402.385,956 303.613,387	184.699
2	402.385,956 303.613,387	3	402.355,395 303.609,048	30.867
3	402.355,395 303.609,048	4	402.335,75 303.606,258	19.842
4	402.335,75 303.606,258	5	402.389,803 303.424,241	189.873
5	402.389,803 303.424,241	6	402.408,803 303.428,956	19.576

Punct început	X / Y	Punct sfârşit	X / Y	Lungime segment (** (m)
6	402.408,803 303.428,956	1	402.438,599 303.436,349	30.699

** Lungimile segmentelor sunt determinate în planul de proiecţie Stereo 70 şi sunt rotunjite la 1 milimetru.

*** Distanţa dintre puncte este formată din segmente cumulate ce sunt mai mici decât valoarea 1 milimetru.

Neutilizabil în Circuitul Civil

**DATE DESPRE IMOBILUL NR. 8096**

Oficiul de Cadastru și Publicitate Imobiliară DOLJ
 Biroul de Cadastru și Publicitate Imobiliară Craiova

A. Partea I. Descrierea imobilului

TEREN Extravilan

Adresa: Jud. Dolj, T84

Nr. Crt	Nr cadastral Nr. topografic	Suprafața* (mp)	Observații / Referințe
A1		3.263	Sector cadastral:7 Teren neimprejmuit;

B. Partea II. Proprietari și acte

Inscrieri privitoare la dreptul de proprietate și alte drepturi reale	Referințe
/	
Act Normativ nr. Legea 7, din 13/03/1996 emis de PARLAMENTUL ROMÂNIEI (PROPRIETAR NEIDENTIFICAT);	
B1	Inscrierea provizorie, drept de PROPRIETATE, dobandit prin Lege, cota actuala 1/1, cota initiala 1/1
	1) COMUNA PODARI, CIF:4553399

C. Partea III. SARCINI .

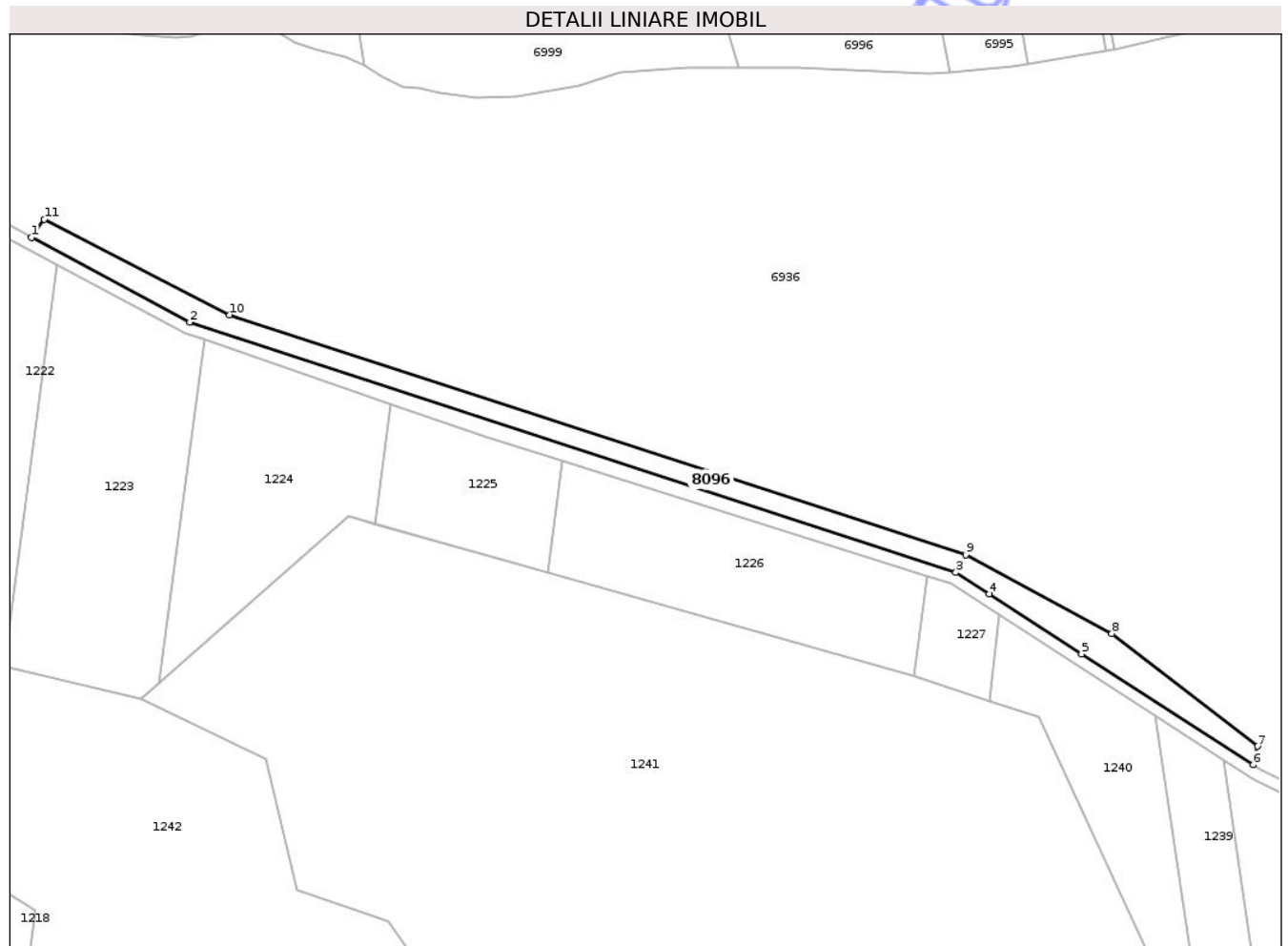
Inscrieri privind dezmembramintele dreptului de proprietate, drepturi reale de garanție și sarcini	Referințe
NU SUNT	

Anexa Nr. 1 La Partea I

Teren

Nr cadastral	Suprafața (mp)*	Observații / Referințe
	3.263	

* Suprafața este determinată în planul de proiecție Stereo 70.



Date referitoare la teren

Crt	Categorie folosință	Intra vilan	Suprafața (mp)	Tarla	Parcelă	Nr. topo	Observații / Referințe
1	padure	NU	3.263	84	-	-	

Lungime Segmente

1) Valorile lungimilor segmentelor sunt obținute din proiecție în plan.

Punct început	X / Y	Punct sfârșit	X / Y	Lungime segment (** (m)
1	401.531,21 303.196,221	2	401.584,097 303.167,925	59.981
2	401.584,097 303.167,925	3	401.839,76 303.084,54	268.918
3	401.839,76 303.084,54	4	401.850,911 303.077,329	13.279
4	401.850,911 303.077,329	5	401.881,737 303.057,393	36.711
5	401.881,737 303.057,393	6	401.938,95 303.020,393	68.135

Punct început	X / Y	Punct sfârșit	X / Y	Lungime segment (** (m)
6	401.938,95 303.020,393	7	401.940,455 303.026,574	6.362
7	401.940,455 303.026,574	8	401.891,812 303.064,176	61.482
8	401.891,812 303.064,176	9	401.843,057 303.090,428	55.373
9	401.843,057 303.090,428	10	401.597,395 303.170,423	258.358
10	401.597,395 303.170,423	11	401.535,471 303.202,265	69.631
11	401.535,471 303.202,265	1	401.531,21 303.196,221	7.395

** Lungimile segmentelor sunt determinate în planul de proiecție Stereo 70 și sunt rotunjite la 1 milimetru.

*** Distanța dintre puncte este formată din segmente cumulate ce sunt mai mici decât valoarea 1 milimetru.

Neutilizabil în Circuitul Civil



DATE DESPRE IMOBILUL NR. 8097

Oficiul de Cadastru și Publicitate Imobiliară DOLJ
Biroul de Cadastru și Publicitate Imobiliară Craiova

A. Partea I. Descrierea imobilului

TEREN Extravilan

Adresa: Jud. Dolj, T84

Nr. Crt	Nr cadastral Nr. topografic	Suprafața* (mp)	Observații / Referințe
A1		7.731	Sector cadastral:7 Teren neimprejmuit;

B. Partea II. Proprietari și acte

Inscrieri privitoare la dreptul de proprietate și alte drepturi reale	Referințe
/	
Act Normativ nr. Legea 7, din 13/03/1996 emis de PARLAMENTUL ROMÂNIEI (PROPRIETAR NEIDENTIFICAT);	
B1	Inscrierea provizorie, drept de PROPRIETATE, dobandit prin Lege, cota actuala 1/1, cota initiala 1/1
	1) COMUNA PODARI, CIF:4553399

C. Partea III. SARCINI .

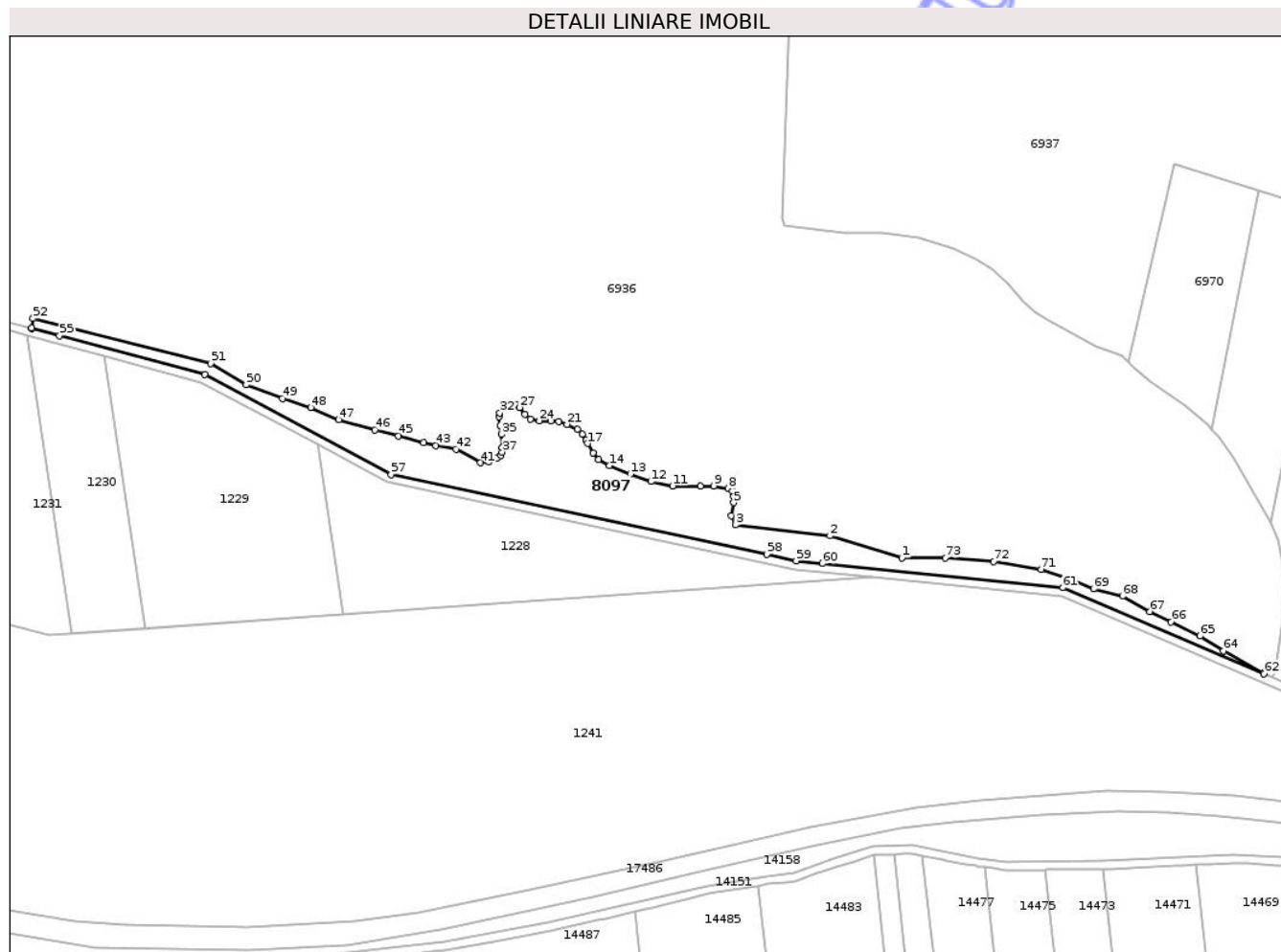
Inscrieri privind dezmembramintele dreptului de proprietate, drepturi reale de garanție și sarcini	Referințe
NU SUNT	

Anexa Nr. 1 La Partea I

Teren

Nr cadastral	Suprafața (mp)*	Observații / Referințe
	7.731	

* Suprafața este determinată în planul de proiecție Stereo 70.



Date referitoare la teren

Crt	Categorie folosință	Intra vilan	Suprafața (mp)	Tarla	Parcelă	Nr. topo	Observații / Referințe
1	padure	NU	7.731	84	-	-	

Lungime Segmente

1) Valorile lungimilor segmentelor sunt obținute din proiecție în plan.

Punct început	X / Y	Punct sfârșit	X / Y	Lungime segment	Punct început	X / Y	Punct sfârșit	X / Y	Lungime segment	Punct început	X / Y	Punct sfârșit	X / Y	Lungime segment
1	402.648,658 302.786,399	2	402.614,685 302.796,693	35.498	2	402.614,685 302.796,693	3	402.569,893 302.801,926	45.097	3	402.569,893 302.801,926	4	402.568,052 302.806,169	4.625
4	402.568,052 302.806,169	5	402.569,098 302.812,442	6.36	5	402.569,098 302.812,442	6	402.569,098 302.815,26	2.818	6	402.569,098 302.815,26	7	402.568,401 302.817,836	2.669
7	402.568,401 302.817,836	8	402.566,578 302.818,988	2.156	8	402.566,578 302.818,988	9	402.559,697 302.820,363	7.017	9	402.559,697 302.820,363	10	402.553,411 302.820,363	6.286
10	402.553,411 302.820,363	11	402.540,229 302.820,363	13.182	11	402.540,229 302.820,363	12	402.529,942 302.822,451	10.497	12	402.529,942 302.822,451	13	402.520,234 302.825,982	10.33
13	402.520,234 302.825,982	14	402.510,345 302.829,956	10.658	14	402.510,345 302.829,956	15	402.505,227 302.832,797	5.854	15	402.505,227 302.832,797	16	402.502,698 302.835,845	3.961
16	402.502,698 302.835,845	17	402.500,02 302.840,417	5.299	17	402.500,02 302.840,417	18	402.499,195 302.841,808	1.617	18	402.499,195 302.841,808	19	402.497,596 302.844,745	3.344

Punct început	X / Y	Punct sfârșit	X / Y	Lungime segment	Punct început	X / Y	Punct sfârșit	X / Y	Lungime segment	Punct început	X / Y	Punct sfârșit	X / Y	Lungime segment
19	402.497,596 302.844,745	20	402.495,067 302.846,938	3.347	20	402.495,067 302.846,938	21	402.490,269 302.849,466	5.423	21	402.490,269 302.849,466	22	402.486,289 302.850,693	4.165
22	402.486,289 302.850,693	23	402.482,606 302.851,176	3.715	23	402.482,606 302.851,176	24	402.477,112 302.851,176	5.494	24	402.477,112 302.851,176	25	402.472,847 302.852,009	4.346
25	402.472,847 302.852,009	26	402.470,403 302.854,31	3.357	26	402.470,403 302.854,31	27	402.467,819 302.857,409	4.035	27	402.467,819 302.857,409	28	402.466,409 302.858,724	1.928
28	402.466,409 302.858,724	29	402.464,671 302.859,241	1.813	29	402.464,671 302.859,241	30	402.462,181 302.858,677	2.553	30	402.462,181 302.858,677	31	402.459,832 302.856,893	2.95
31	402.459,832 302.856,893	32	402.458,468 302.854,92	2.399	32	402.458,468 302.854,92	33	402.457,999 302.853,089	1.89	33	402.457,999 302.853,089	34	402.458,61 302.848,863	4.27
34	402.458,61 302.848,863	35	402.459,127 302.844,73	4.165	35	402.459,127 302.844,73	36	402.459,62 302.838,447	6.302	36	402.459,62 302.838,447	37	402.459,62 302.836,366	2.081
37	402.459,62 302.836,366	38	402.458,9 302.834,701	1.814	38	402.458,9 302.834,701	39	402.456,969 302.833,415	2.32	39	402.456,969 302.833,415	40	402.453,26 302.831,675	4.097
40	402.453,26 302.831,675	41	402.449,322 302.831,297	3.956	41	402.449,322 302.831,297	42	402.437,683 302.837,767	13.316	42	402.437,683 302.837,767	43	402.428,218 302.839,318	9.591
43	402.428,218 302.839,318	44	402.422,464 302.840,869	5.959	44	402.422,464 302.840,869	45	402.410,49 302.844,049	12.389	45	402.410,49 302.844,049	46	402.399,424 302.846,89	11.425
46	402.399,424 302.846,89	47	402.382,216 302.851,703	17.868	47	402.382,216 302.851,703	48	402.368,969 302.857,408	14.423	48	402.368,969 302.857,408	49	402.355,603 302.861,739	14.05
49	402.355,603 302.861,739	50	402.338,448 302.868,161	18.318	50	402.338,448 302.868,161	51	402.321,598 302.878,245	19.637	51	402.321,598 302.878,245	52	402.237,593 302.899,526	86.659
52	402.237,593 302.899,526	53	402.236,999 302.894,919	4.645	53	402.236,999 302.894,919	54	402.236,902 302.894,844	0.123	54	402.236,902 302.894,844	55	402.250,088 302.891,322	13.648
55	402.250,088 302.891,322	56	402.318,857 302.872,951	71.181	56	402.318,857 302.872,951	57	402.407,016 302.825,758	99.996	57	402.407,016 302.825,758	58	402.584,68 302.787,944	181.644
58	402.584,68 302.787,944	59	402.598,723 302.784,955	14.358	59	402.598,723 302.784,955	60	402.611,072 302.783,71	12.412	60	402.611,072 302.783,71	61	402.724,915 302.772,231	114.42
61	402.724,915 302.772,231	62	402.819,956 302.731,528	103.39	62	402.819,956 302.731,528	63	402.819,948 302.731,6	0.072	63	402.819,948 302.731,6	64	402.800,904 302.742,39	21.888
64	402.800,904 302.742,39	65	402.789,777 302.749,395	13.148	65	402.789,777 302.749,395	66	402.776,11 302.756,049	15.201	66	402.776,11 302.756,049	67	402.765,915 302.760,969	11.32
67	402.765,915 302.760,969	68	402.753,036 302.768,237	14.788	68	402.753,036 302.768,237	69	402.739,344 302.771,569	14.092	69	402.739,344 302.771,569	70	402.729,969 302.775,334	10.103
70	402.729,969 302.775,334	71	402.714,542 302.780,865	16.389	71	402.714,542 302.780,865	72	402.692,122 302.784,518	22.716	72	402.692,122 302.784,518	73	402.669,192 302.786,399	23.007
73	402.669,192 302.786,399	1	402.648,658 302.786,399	20.534										

** Lungimile segmentelor sunt determinate în planul de proiecție Stereo 70 și sunt rotunjite la 1 milimetru.

*** Distanța dintre puncte este formată din segmente cumulate ce sunt mai mici decât valoarea 1 milimetru.

**DATE DESPRE IMOBILUL NR. 6938**

Oficiul de Cadastru și Publicitate Imobiliară DOLJ
Biroul de Cadastru și Publicitate Imobiliară Craiova

A. Partea I. Descrierea imobilului

TEREN Extravilan

Adresa: Jud. Dolj, T135, P1

Nr. Crt	Nr cadastral Nr. topografic	Suprafața* (mp)	Observații / Referințe
A1		10.100	Sector cadastral:7 Teren neimprejmuit;

B. Partea II. Proprietari și acte

Inscrieri privitoare la dreptul de proprietate și alte drepturi reale	Referințe
/	
Act Administrativ nr. TDP 3063-48362, din 18/06/2001 emis de CJSDPAT DOLJ;	
B1	A1
Intabulare, drept de PROPRIETATE, dobandit prin Reconstituire, cota actuala 1/1, cota initiala 1/1	
1) GÎNZOIU S. GHEORGHÎȚA, LIPSA CNP	
2) POPESCU S. MARIN, LIPSA CNP	
3) FOTA S. IOANA, LIPSA CNP	
4) POPESCU D. FLOAREA, LIPSA CNP	

C. Partea III. SARCINI .

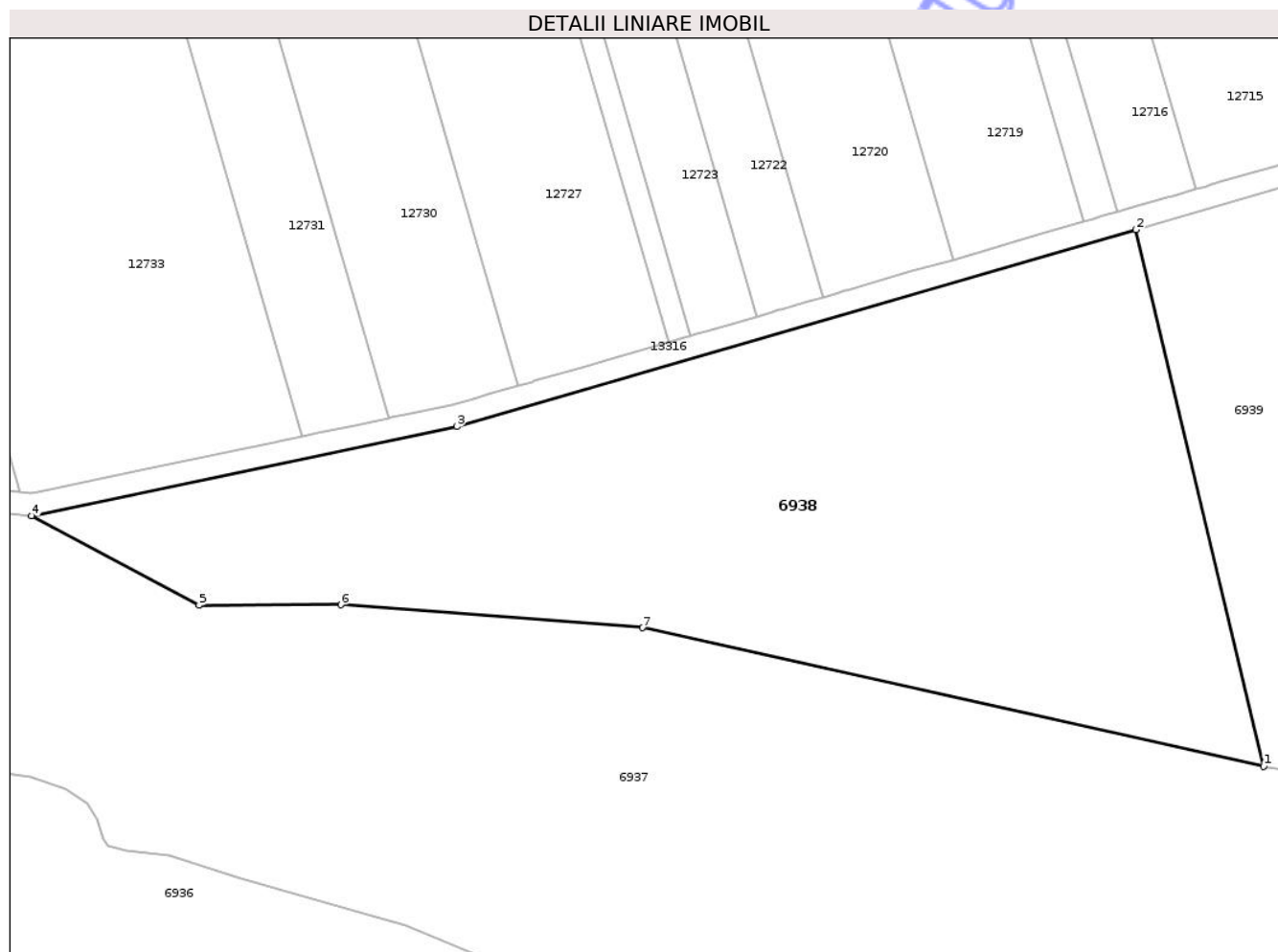
Inscrieri privind dezmembramintele dreptului de proprietate, drepturi reale de garanție și sarcini	Referințe
NU SUNT	

Anexa Nr. 1 La Partea I

Teren

Nr cadastral	Suprafața (mp)*	Observații / Referințe
	10.100	

* Suprafața este determinată în planul de proiecție Stereo 70.



Date referitoare la teren

Crt	Categorie folosință	Intra vilan	Suprafața (mp)	Tarla	Parcelă	Nr. topo	Observații / Referințe
1	arabil	NU	10.100	135	1	-	

Lungime Segmente

1) Valorile lungimilor segmentelor sunt obținute din proiecție în plan.

Punct început	X / Y	Punct sfârșit	X / Y	Lungime segment (** (m)
1	402.706,719 303.195,777	2	402.683,705 303.292,353	99.28
2	402.683,705 303.292,353	3	402.561,395 303.256,909	127.342
3	402.561,395 303.256,909	4	402.484,838 303.240,809	78.232
4	402.484,838 303.240,809	5	402.514,986 303.224,768	34.15
5	402.514,986 303.224,768	6	402.540,512 303.224,847	25.526

Punct început	X / Y	Punct sfârșit	X / Y	Lungime segment (** (m)
6	402.540,512 303.224,847	7	402.594,858 303.220,721	54.502
7	402.594,858 303.220,721	1	402.706,719 303.195,777	114.608

** Lungimile segmentelor sunt determinate în planul de proiecție Stereo 70 și sunt rotunjite la 1 milimetru.

*** Distanța dintre puncte este formată din segmente cumulate ce sunt mai mici decât valoarea 1 milimetru.

Neutilizabil în Circuitul Civil

**DATE DESPRE IMOBILUL NR. 6943**

Oficiul de Cadastru și Publicitate Imobiliară DOLJ
Biroul de Cadastru și Publicitate Imobiliară Craiova

A. Partea I. Descrierea imobilului

TEREN Extravilan

Adresa: Jud. Dolj, T135, P29

Nr. Crt	Nr cadastral Nr. topografic	Suprafața* (mp)	Observații / Referințe
A1	33608	3.900	Sector cadastral:7 Teren neimprejmuit;

B. Partea II. Proprietari și acte

Inscrieri privitoare la dreptul de proprietate și alte drepturi reale	Referințe
185228 / 28/11/2017	
Act Administrativ nr. Titlu de proprietate Nr. 2624-45363, din 21/01/1997 emis de CJSDPAT DOLJ;	
B1	A1
Intabulare, drept de PROPRIETATE, dobandit prin Reconstituire, cota actuala 1/1, cota initiala 1/1	
1) VĂDUVA ELENA	
2) VĂDUVA GHEORGHE	
3) VADUVA EUFROSINA	

C. Partea III. SARCINI .

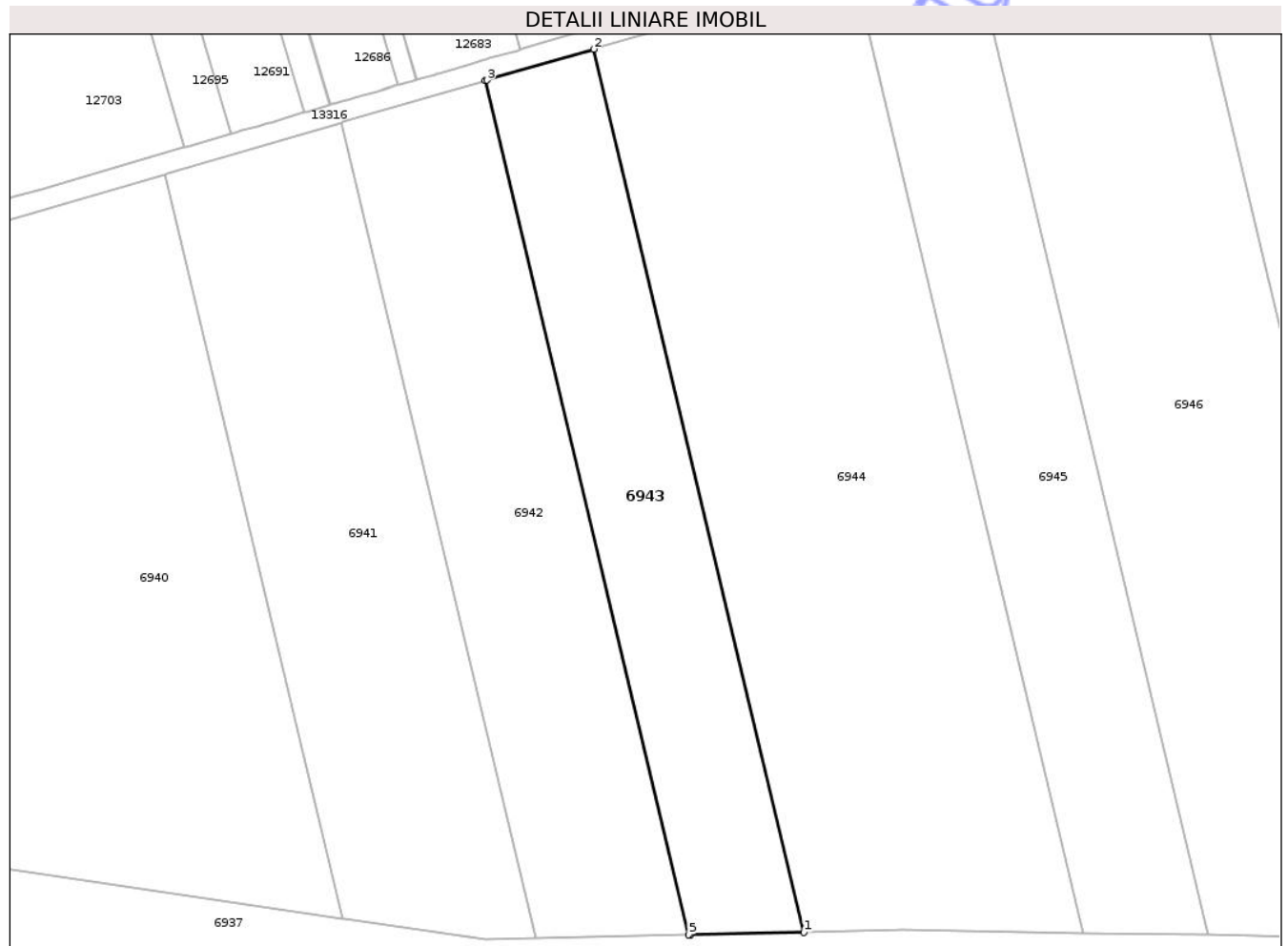
Inscrieri privind dezmembramintele dreptului de proprietate, drepturi reale de garanție și sarcini	Referințe
NU SUNT	

Anexa Nr. 1 La Partea I

Teren

Nr cadastral	Suprafața (mp)*	Observații / Referințe
33608	3.900	

* Suprafața este determinată în planul de proiecție Stereo 70.



Date referitoare la teren

Crt	Categorie folosință	Intra vilan	Suprafața (mp)	Tarla	Parcelă	Nr. topo	Observații / Referințe
1	arabil	NU	3.900	135	29	-	

Lungime Segmente

1) Valorile lungimilor segmentelor sunt obținute din proiecție în plan.

Punct început	X / Y	Punct sfârșit	X / Y	Lungime segment (** (m)
1	402.919,582 303.174,952	2	402.878,145 303.348,84	178.757
2	402.878,145 303.348,84	3	402.857,174 303.342,727	21.844
3	402.857,174 303.342,727	4	402.856,826 303.342,625	0.363
4	402.856,826 303.342,625	5	402.896,909 303.174,416	172.919
5	402.896,909 303.174,416	6	402.897,279 303.174,425	0.37

Punct început	X / Y	Punct sfârşit	X / Y	Lungime segment (** (m)
6	402.897,279 303.174,425	1	402.919,582 303.174,952	22.309

** Lungimile segmentelor sunt determinate în planul de proiecţie Stereo 70 şi sunt rotunjite la 1 milimetru.

*** Distanţa dintre puncte este formată din segmente cumulate ce sunt mai mici decât valoarea 1 milimetru.

Neutilizabil în Circuitul Civil

**DATE DESPRE IMOBILUL NR. 6944**

Oficiul de Cadastru și Publicitate Imobiliară DOLJ
Biroul de Cadastru și Publicitate Imobiliară Craiova

A. Partea I. Descrierea imobilului

TEREN Extravilan

Adresa: Jud. Dolj, T135, P7

Nr. Crt	Nr cadastral Nr. topografic	Suprafața* (mp)	Observații / Referințe
A1		10.000	Sector cadastral:7 Teren neimprejmuit;

B. Partea II. Proprietari și acte

Inscrieri privitoare la dreptul de proprietate și alte drepturi reale		Referințe
/		
Act Administrativ nr. TDP 102-59384, din 23/02/1993 emis de CJSDPAT DOLJ;		
B1	Intabulare, drept de PROPRIETATE, dobandit prin Reconstituire, cota actuala 1/1, cota initiala 1/1	A1
	1) BUȘCĂ ȘT. ELISABETA, LIPSA CNP	
	2) BUȘCĂ C. GHEORGHE, LIPSA CNP	

C. Partea III. SARCINI .

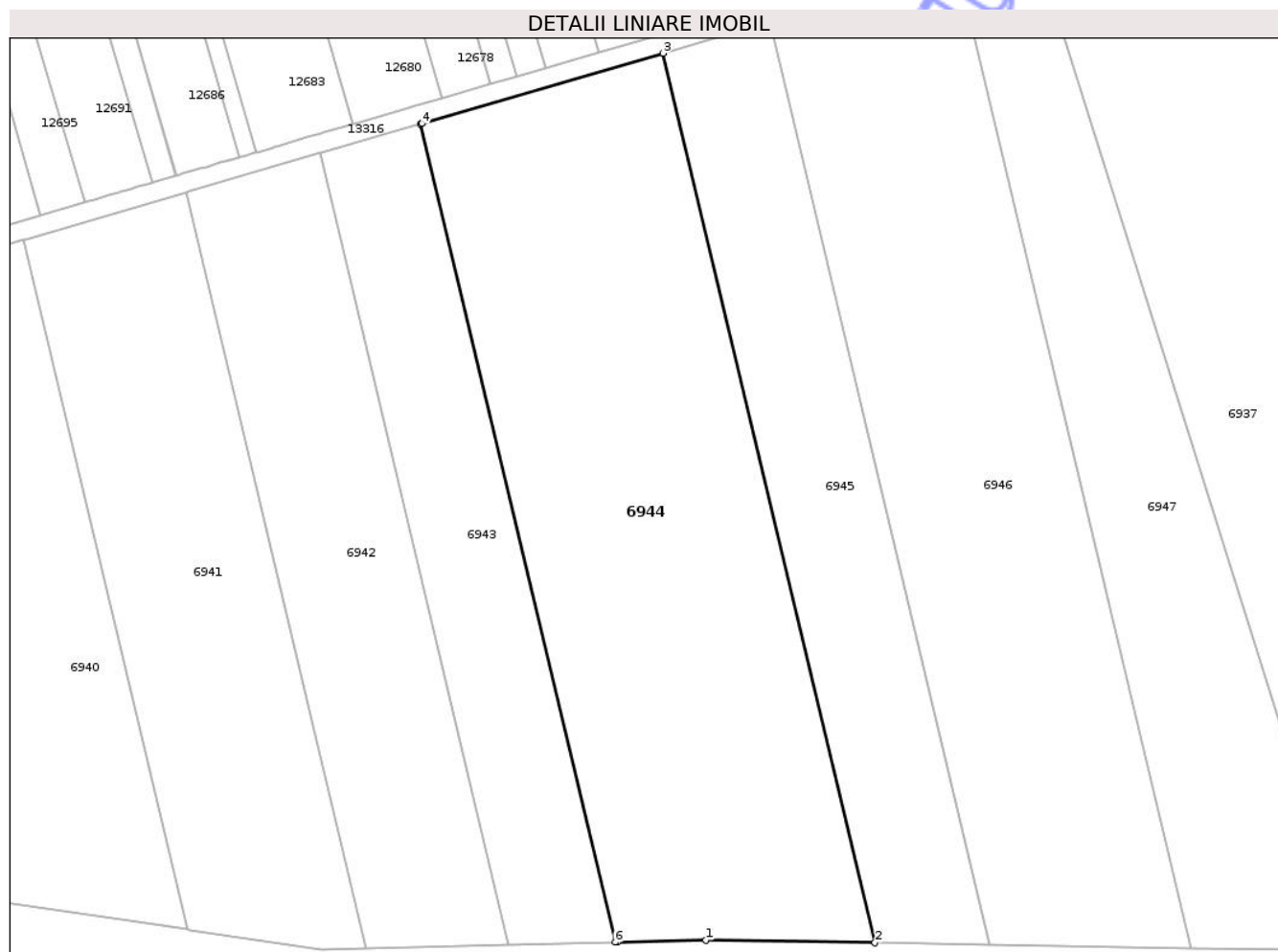
Inscrieri privind dezmembramintele dreptului de proprietate, drepturi reale de garanție și sarcini	Referințe
NU SUNT	

Anexa Nr. 1 La Partea I

Teren

Nr cadastral	Suprafața (mp)*	Observații / Referințe
	10.000	

* Suprafața este determinată în planul de proiecție Stereo 70.



Date referitoare la teren

Crt	Categorie folosință	Intra vilan	Suprafața (mp)	Tarla	Parcelă	Nr. topo	Observații / Referințe
1	arabil	NU	10.000	135	7	-	

Lungime Segmente

1) Valorile lungimilor segmentelor sunt obținute din proiecție în plan.

Punct început	X / Y	Punct sfârșit	X / Y	Lungime segment (** (m)
1	402.938,893 303.175,407	2	402.974,792 303.174,831	35.904
2	402.974,792 303.174,831	3	402.929,742 303.363,881	194.344
3	402.929,742 303.363,881	4	402.878,482 303.348,938	53.394
4	402.878,482 303.348,938	5	402.878,145 303.348,84	0.351
5	402.878,145 303.348,84	6	402.919,582 303.174,952	178.757

Punct început	X / Y	Punct sfârșit	X / Y	Lungime segment (** (m)
6	402.919,582 303.174,952	7	402.919,94 303.174,96	0.358
7	402.919,94 303.174,96	1	402.938,893 303.175,407	18.958

** Lungimile segmentelor sunt determinate în planul de proiecție Stereo 70 și sunt rotunjite la 1 milimetru.

*** Distanța dintre puncte este formată din segmente cumulate ce sunt mai mici decât valoarea 1 milimetru.

Neutilizabil în Circuitul Civil

**DATE DESPRE IMOBILUL NR. 6959**

Oficiul de Cadastru și Publicitate Imobiliară DOLJ
Biroul de Cadastru și Publicitate Imobiliară Craiova

A. Partea I. Descrierea imobilului

TEREN Extravilan

Adresa: Jud. Dolj, T135, P13

Nr. Crt	Nr cadastral Nr. topografic	Suprafața* (mp)	Observații / Referințe
A1		600	Sector cadastral:7 Teren neimprejmuit;

B. Partea II. Proprietari și acte

Inscrieri privitoare la dreptul de proprietate și alte drepturi reale	Referințe
/	
Act Administrativ nr. TDP 2624-45363, din 21/01/1997 emis de CJSDPAT DOLJ;	
B1	A1
Intabulare, drept de PROPRIETATE, dobandit prin Reconstituire, cota actuala 1/1, cota initiala 1/1	
1) VĂDUVA I. ELENA, LIPSA CNP	
2) VĂDUVA A. GHEORGHE, LIPSA CNP	
3) VĂDUVA A. EUFROSINA, LIPSA CNP	

C. Partea III. SARCINI .

Inscrieri privind dezmembramintele dreptului de proprietate, drepturi reale de garanție și sarcini	Referințe
NU SUNT	

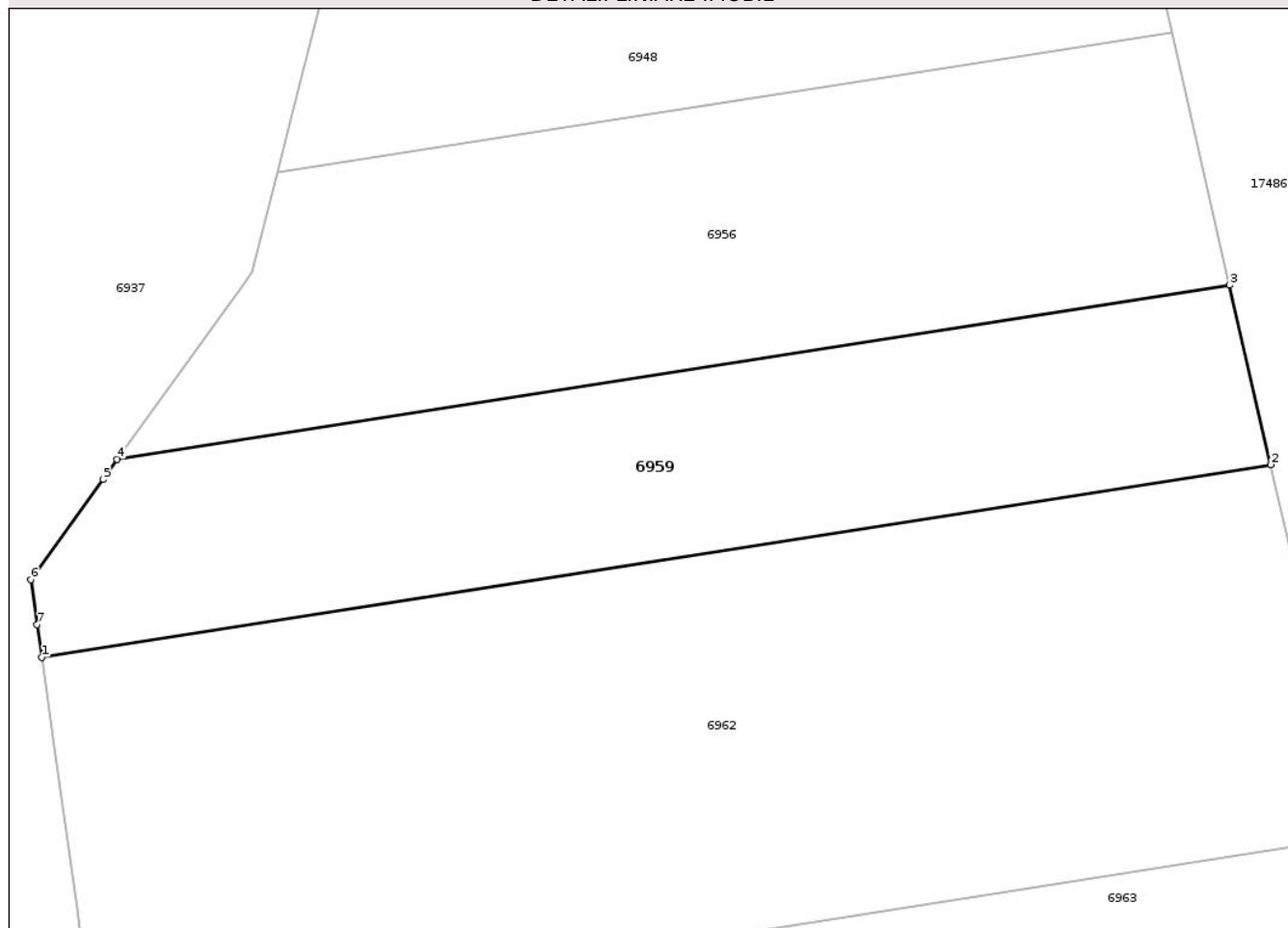
Anexa Nr. 1 La Partea I

Teren

Nr cadastral	Suprafața (mp)*	Observații / Referințe
	600	

* Suprafața este determinată în planul de proiecție Stereo 70.

DETALII LINIARE IMOBIL



Date referitoare la teren

Crt	Categorie folosință	Intra vilan	Suprafața (mp)	Tarla	Parcelă	Nr. topo	Observații / Referințe
1	arabil	NU	600	135	13	-	

Lungime Segmente

1) Valorile lungimilor segmentelor sunt obținute din proiecție în plan.

Punct început	X / Y	Punct sfârșit	X / Y	Lungime segment (** (m)
1	403.308,756 303.096,7	2	403.372,737 303.106,712	64.76
2	403.372,737 303.106,712	3	403.370,598 303.116,045	9.575
3	403.370,598 303.116,045	4	403.312,69 303.106,983	58.613
4	403.312,69 303.106,983	5	403.311,943 303.105,945	1.279
5	403.311,943 303.105,945	6	403.308,193 303.100,73	6.423

Punct început	X / Y	Punct sfârșit	X / Y	Lungime segment (** (m)
6	403.308,193 303.100,73	7	403.308,519 303.098,396	2.357
7	403.308,519 303.098,396	1	403.308,756 303.096,7	1.712

** Lungimile segmentelor sunt determinate în planul de proiecție Stereo 70 și sunt rotunjite la 1 milimetru.

*** Distanța dintre puncte este formată din segmente cumulate ce sunt mai mici decât valoarea 1 milimetru.

Neutilizabil în Circuitul Civil

**DATE DESPRE IMOBILUL NR. 6962**

Oficiul de Cadastru și Publicitate Imobiliară DOLJ
Biroul de Cadastru și Publicitate Imobiliară Craiova

A. Partea I. Descrierea imobilului

TEREN Extravilan

Adresa: Jud. Dolj, T135, P16

Nr. Crt	Nr cadastral Nr. topografic	Suprafața* (mp)	Observații / Referințe
A1		1.300	Sector cadastral:7 Teren neimprejmuit;

B. Partea II. Proprietari și acte

Inscrieri privitoare la dreptul de proprietate și alte drepturi reale	Referințe
/	
Act Administrativ nr. TDP 2450-44718, din 14/12/1996 emis de CJSDPAT DOLJ;	
B1	A1
Intabulare, drept de PROPRIETATE, dobandit prin Reconstituire, cota actuala 1/1, cota initiala 1/1	
1) BUSCA ȘT. ARITICA, LIPSA CNP	
2) BUSCA ȘT. ELISABETA, LIPSA CNP	
3) SIMIOANA ȘT. ION, LIPSA CNP	

C. Partea III. SARCINI .

Inscrieri privind dezmembramintele dreptului de proprietate, drepturi reale de garanție și sarcini	Referințe
NU SUNT	

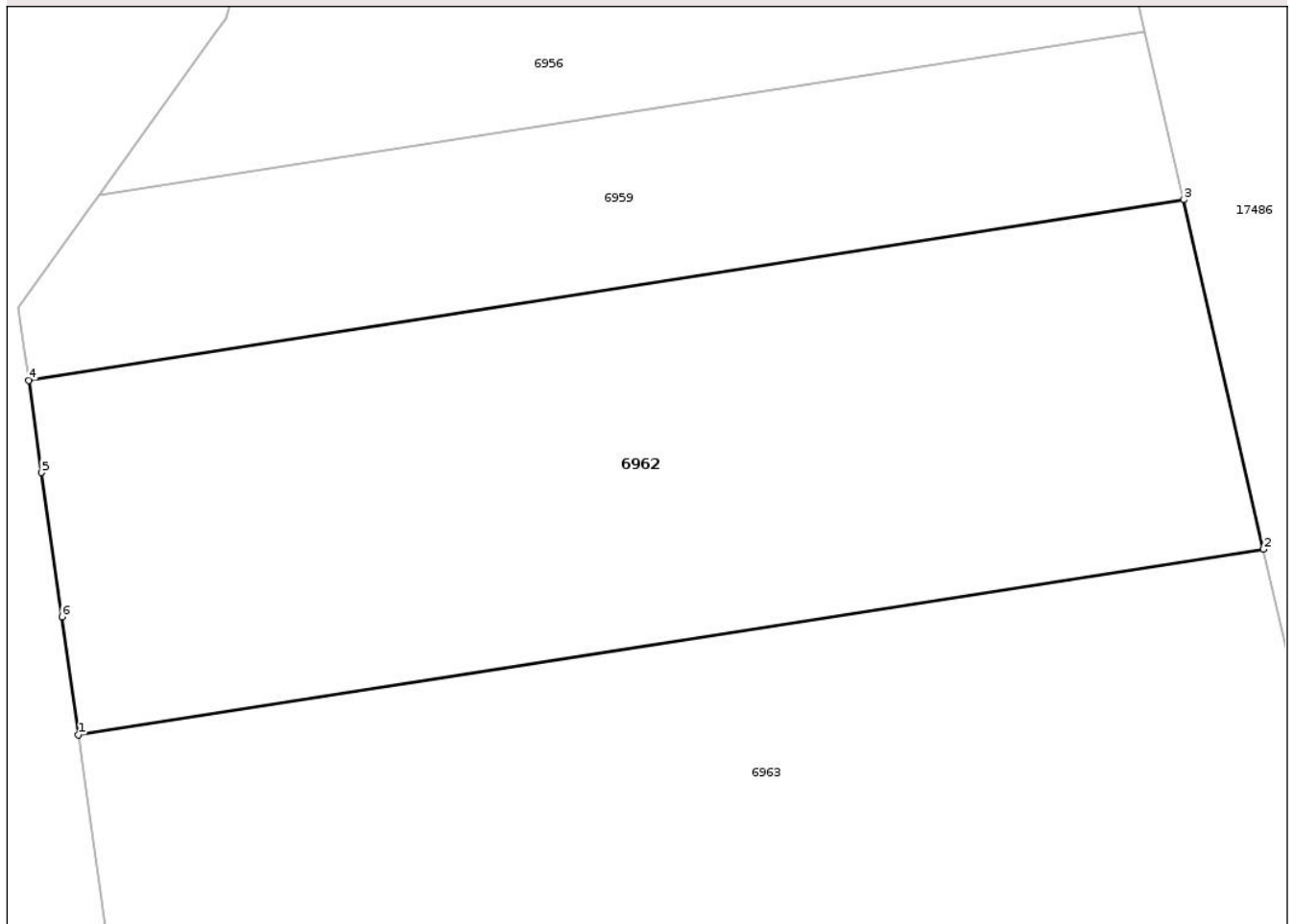
Anexa Nr. 1 La Partea I

Teren

Nr cadastral	Suprafața (mp)*	Observații / Referințe
	1.300	

* Suprafața este determinată în planul de proiecție Stereo 70.

DETALII LINIARE IMOBIL



Date referitoare la teren

Crt	Categorie folosință	Intra vilan	Suprafața (mp)	Tarla	Parcelă	Nr. topo	Observații / Referințe
1	arabil	NU	1.300	135	16	-	

Lungime Segmente

1) Valorile lungimilor segmentelor sunt obținute din proiecție în plan.

Punct început	X / Y	Punct sfârșit	X / Y	Lungime segment (** (m)
1	403.311,495 303.077,076	2	403.377,173 303.087,354	66.477
2	403.377,173 303.087,354	3	403.372,737 303.106,712	19.86
3	403.372,737 303.106,712	4	403.308,756 303.096,7	64.76
4	403.308,756 303.096,7	5	403.309,468 303.091,6	5.149
5	403.309,468 303.091,6	6	403.310,583 303.083,612	8.065

Punct început	X / Y	Punct sfârșit	X / Y	Lungime segment (** (m)
6	403.310,583 303.083,612	1	403.311,495 303.077,076	6.599

** Lungimile segmentelor sunt determinate în planul de proiecție Stereo 70 și sunt rotunjite la 1 milimetru.

*** Distanța dintre puncte este formată din segmente cumulate ce sunt mai mici decât valoarea 1 milimetru.

Neutilizabil în Circuitul Civil

**DATE DESPRE IMOBILUL NR. 6964**

Oficiul de Cadastru și Publicitate Imobiliară DOLJ
Biroul de Cadastru și Publicitate Imobiliară Craiova

A. Partea I. Descrierea imobilului

TEREN Extravilan

Adresa: Jud. Dolj, T134, P7

Nr. Crt	Nr cadastral Nr. topografic	Suprafața* (mp)	Observații / Referințe
A1		10.000	Sector cadastral:7 Teren neimprejmuit;

B. Partea II. Proprietari și acte

Inscrieri privitoare la dreptul de proprietate și alte drepturi reale	Referințe
/	
Act Administrativ nr. TDP 1341-9663, din 23/12/1993 emis de CJSDPAT DOLJ;	
B1	A1
Intabulare, drept de PROPRIETATE, dobandit prin Reconstituire, cota actuala 1/1, cota initiala 1/1	
1) GRIGORAȘCU I. GHEORGHE, LIPSA CNP	
2) GRIGORAȘCU GH. NICOLAE, LIPSA CNP	

C. Partea III. SARCINI .

Inscrieri privind dezmembramintele dreptului de proprietate, drepturi reale de garanție și sarcini	Referințe
NU SUNT	

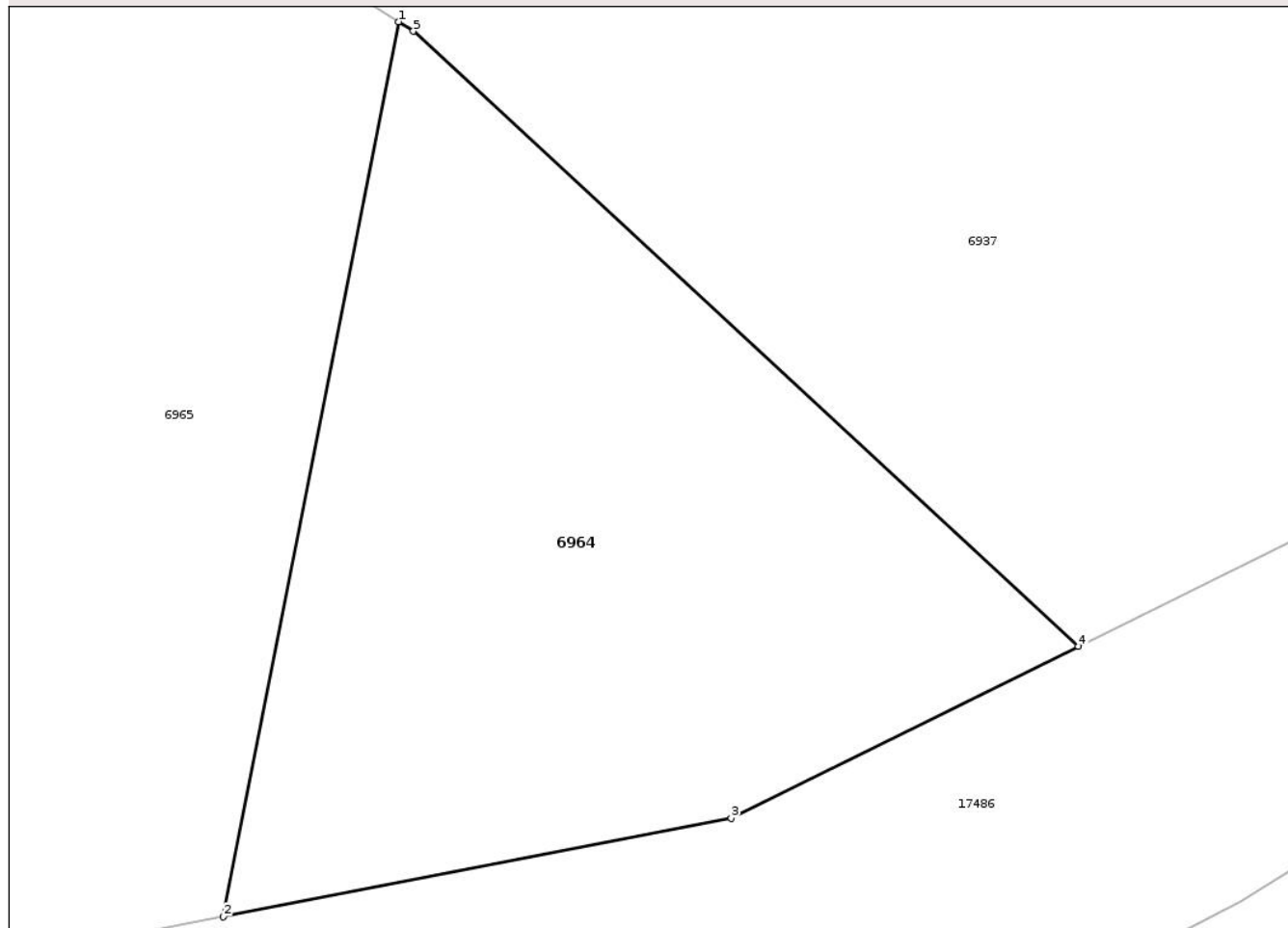
Anexa Nr. 1 La Partea I

Teren

Nr cadastral	Suprafața (mp)*	Observații / Referințe
	10.000	

* Suprafața este determinată în planul de proiecție Stereo 70.

DETALII LINIARE IMOBIL



Date referitoare la teren

Crt	Categorie folosință	Intra vilan	Suprafața (mp)	Tarla	Parcelă	Nr. topo	Observații / Referințe
1	arabil	NU	10.000	134	7	-	

Lungime Segmente

1) Valorile lungimilor segmentelor sunt obținute din proiecție în plan.

Punct început	X / Y	Punct sfârșit	X / Y	Lungime segment (** (m)
1	403.072,596 302.830,728	2	403.044,366 302.686,874	146.598
2	403.044,366 302.686,874	3	403.126,076 302.702,725	83.233
3	403.126,076 302.702,725	4	403.181,905 302.730,348	62.289
4	403.181,905 302.730,348	5	403.074,947 302.829,205	145.646
5	403.074,947 302.829,205	1	403.072,596 302.830,728	2.801

** Lungimile segmentelor sunt determinate în planul de proiecție Stereo 70 și sunt rotunjite la 1 milimetru.

*** Distanța dintre puncte este formată din segmente cumulate ce sunt mai mici decât valoarea 1 milimetru.

Neutilizabil în Circuitul
Civil

**DATE DESPRE IMOBILUL NR. 6966**

Oficiul de Cadastru și Publicitate Imobiliară DOLJ
Biroul de Cadastru și Publicitate Imobiliară Craiova

A. Partea I. Descrierea imobilului

TEREN Extravilan

Adresa: Jud. Dolj, T134, P5

Nr. Crt	Nr cadastral Nr. topografic	Suprafața* (mp)	Observații / Referințe
A1		19.000	Sector cadastral:7 Teren neimprejmuit;

B. Partea II. Proprietari și acte

Inscrieri privitoare la dreptul de proprietate și alte drepturi reale	Referințe
/	
Act Administrativ nr. TDP 1723-45680, din 25/10/1994 emis de CJSDPAT DOLJ;	
B1	A1
Intabulare, drept de PROPRIETATE, dobandit prin Reconstituire, cota actuala 1/1, cota initiala 1/1	
1) BOIAȘU M. NICOLAE, LIPSA CNP 2) SMARANDACHE M. DIDIȚA, LIPSA CNP 3) BOIAȘU M. JANA, LIPSA CNP 4) TUNDREA M. PARASCHIVA, LIPSA CNP 5) LOHAN M. MARIA, LIPSA CNP 6) BOIAȘU I. NICOLITA, LIPSA CNP	

C. Partea III. SARCINI .

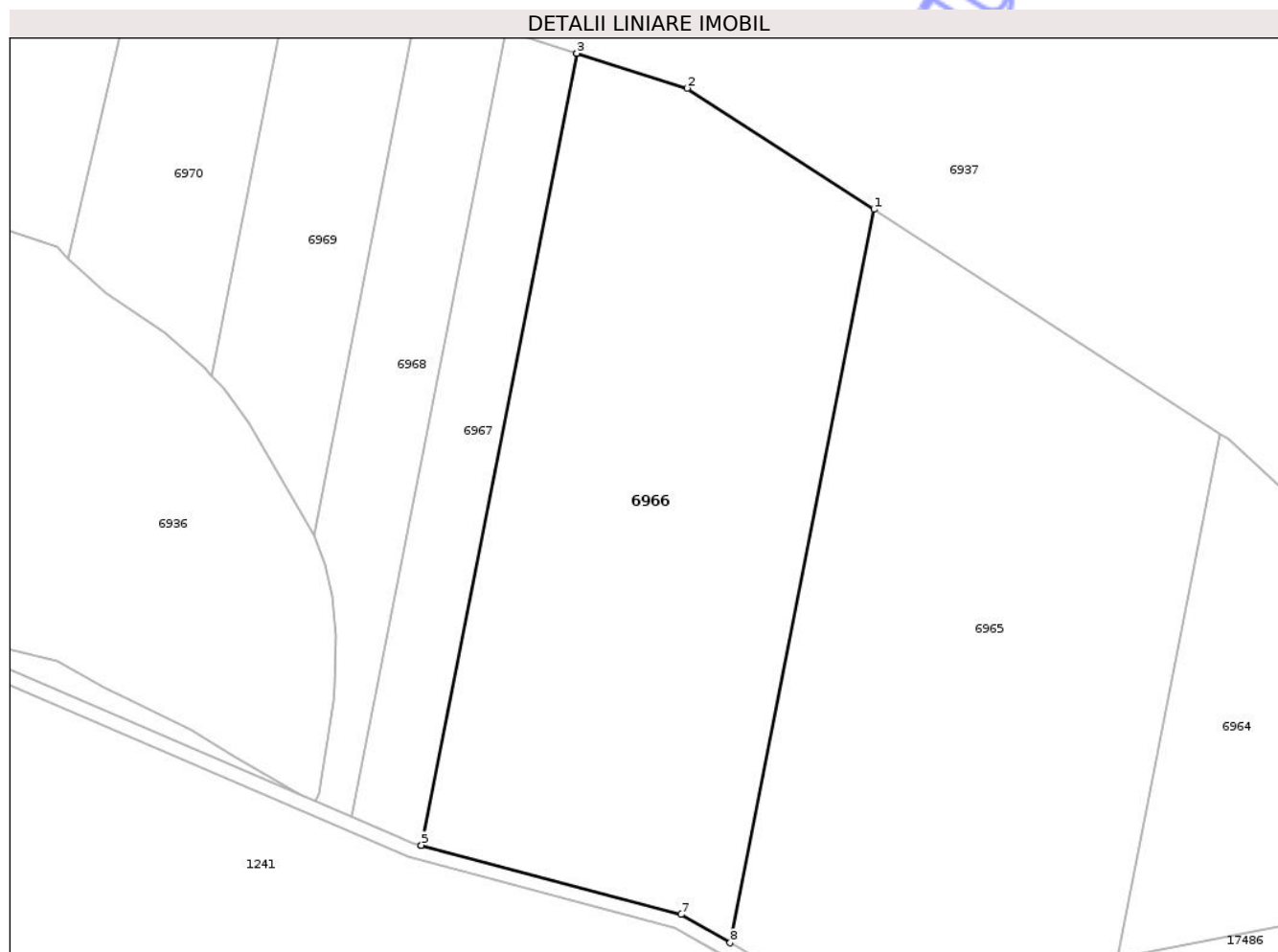
Inscrieri privind dezmembramintele dreptului de proprietate, drepturi reale de garanție și sarcini	Referințe
NU SUNT	

Anexa Nr. 1 La Partea I

Teren

Nr cadastral	Suprafața (mp)*	Observații / Referințe
	19.000	

* Suprafața este determinată în planul de proiecție Stereo 70.



Date referitoare la teren

Crt	Categorie folosință	Intra vilan	Suprafața (mp)	Tarla	Parcelă	Nr. topo	Observații / Referințe
1	arabil	NU	19.000	134	5	-	

Lungime Segmente

1) Valorile lungimilor segmentelor sunt obținute din proiecție în plan.

Punct început	X / Y	Punct sfârșit	X / Y	Lungime segment (** (m)
1	402.977,494 302.892,355	2	402.926,167 302.925,616	61.162
2	402.926,167 302.925,616	3	402.895,793 302.935,22	31.856
3	402.895,793 302.935,22	4	402.895,736 302.935,238	0.06
4	402.895,736 302.935,238	5	402.853,051 302.717,73	221.657
5	402.853,051 302.717,73	6	402.853,109 302.717,715	0.06

Punct început	X / Y	Punct sfârşit	X / Y	Lungime segment (** (m)
6	402.853,109 302.717,715	7	402.924,407 302.698,686	73.794
7	402.924,407 302.698,686	8	402.937,965 302.690,926	15.622
8	402.937,965 302.690,926	1	402.977,494 302.892,355	205.271

** Lungimile segmentelor sunt determinate în planul de proiecţie Stereo 70 şi sunt rotunjite la 1 milimetru.

*** Distanţa dintre puncte este formată din segmente cumulate ce sunt mai mici decât valoarea 1 milimetru.

Neutilizabil în Circuitul Civil

**DATE DESPRE IMOBILUL NR. 6970**

Oficiul de Cadastru și Publicitate Imobiliară DOLJ
Biroul de Cadastru și Publicitate Imobiliară Craiova

A. Partea I. Descrierea imobilului

TEREN Extravilan

Adresa: Jud. Dolj, T134, P1

Nr. Crt	Nr cadastral Nr. topografic	Suprafața* (mp)	Observații / Referințe
A1		4.600	Sector cadastral:7 Teren neimprejmuit;

B. Partea II. Proprietari și acte

Inscrieri privitoare la dreptul de proprietate și alte drepturi reale	Referințe
/	
Act Administrativ nr. TDP 3361, din 05/07/2006 emis de CJSDPAT DOLJ;	
B1	A1
Intabulare, drept de PROPRIETATE, dobandit prin Reconstituire, cota actuala 1/1, cota initiala 1/1	
1) SECU A MARIA SIRBOIU, LIPSA CNP	

C. Partea III. SARCINI .

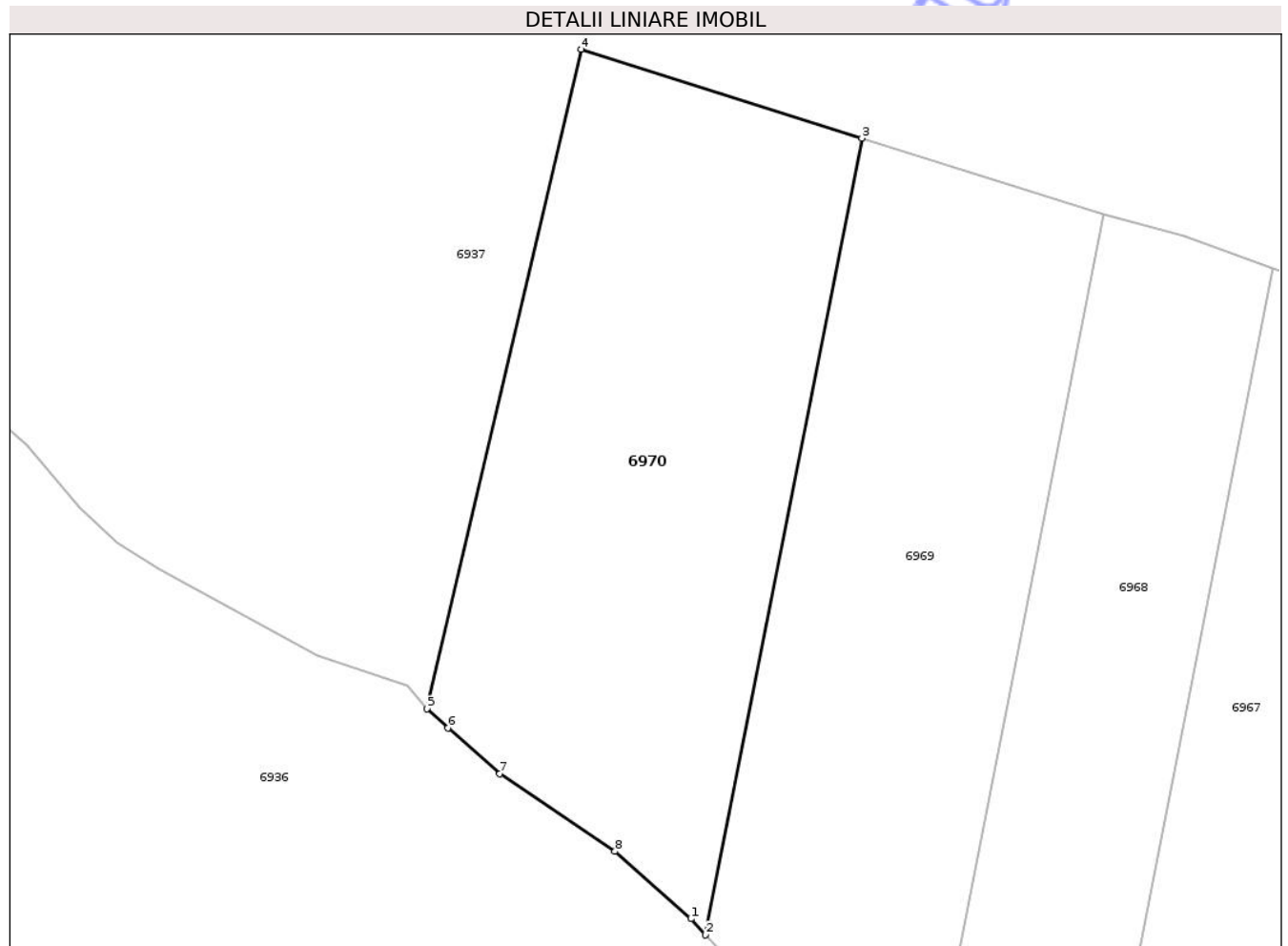
Inscrieri privind dezmembramintele dreptului de proprietate, drepturi reale de garanție și sarcini	Referințe
NU SUNT	

Anexa Nr. 1 La Partea I

Teren

Nr cadastral	Suprafața (mp)*	Observații / Referințe
	4.600	

* Suprafața este determinată în planul de proiecție Stereo 70.



Date referitoare la teren

Crt	Categorie folosință	Intra vilan	Suprafața (mp)	Tarla	Parcelă	Nr. topo	Observații / Referințe
1	arabil	NU	4.600	134	1	-	

Lungime Segmente

1) Valorile lungimilor segmentelor sunt obținute din proiecție în plan.

Punct început	X / Y	Punct sfârșit	X / Y	Lungime segment (** (m)
1	402.793,389 302.848,957	2	402.795,496 302.846,67	3.11
2	402.795,496 302.846,67	3	402.817,718 302.959,907	115.397
3	402.817,718 302.959,907	4	402.777,765 302.972,54	41.903
4	402.777,765 302.972,54	5	402.755,872 302.878,792	96.27
5	402.755,872 302.878,792	6	402.758,835 302.876,076	4.019

Punct început	X / Y	Punct sfârșit	X / Y	Lungime segment (** (m)
6	402.758,835 302.876,076	7	402.766,204 302.869,569	9.831
7	402.766,204 302.869,569	8	402.782,597 302.858,547	19.754
8	402.782,597 302.858,547	1	402.793,389 302.848,957	14.437

** Lungimile segmentelor sunt determinate în planul de proiecție Stereo 70 și sunt rotunjite la 1 milimetru.

*** Distanța dintre puncte este formată din segmente cumulate ce sunt mai mici decât valoarea 1 milimetru.

Neutilizabil în Circuitul Civil



DATE DESPRE IMOBILUL NR. 6947

Oficiul de Cadastru și Publicitate Imobiliară DOLJ
Biroul de Cadastru și Publicitate Imobiliară Craiova

A. Partea I. Descrierea imobilului

TEREN Extravilan

Adresa: Jud. Dolj, T135, P9/1

Nr. Crt	Nr cadastral Nr. topografic	Suprafața* (mp)	Observații / Referințe
A1		5.412	Sector cadastral:7 Teren neimprejmuit;

B. Partea II. Proprietari și acte

Inscrieri privitoare la dreptul de proprietate și alte drepturi reale	Referințe
/	
Act Normativ nr. Legea 7, din 13/03/1996 emis de PARLAMENTUL ROMANIEI;	
B1	A1
Intabulare, drept de PROPRIETATE, dobandit prin Lege, cota actuala 1/1, cota initiala 1/1	
1) COMUNA PODARI , CIF:4553399	
<i>OBSERVATII: Rezerva comisiei locale de fond funciar</i>	

C. Partea III. SARCINI .

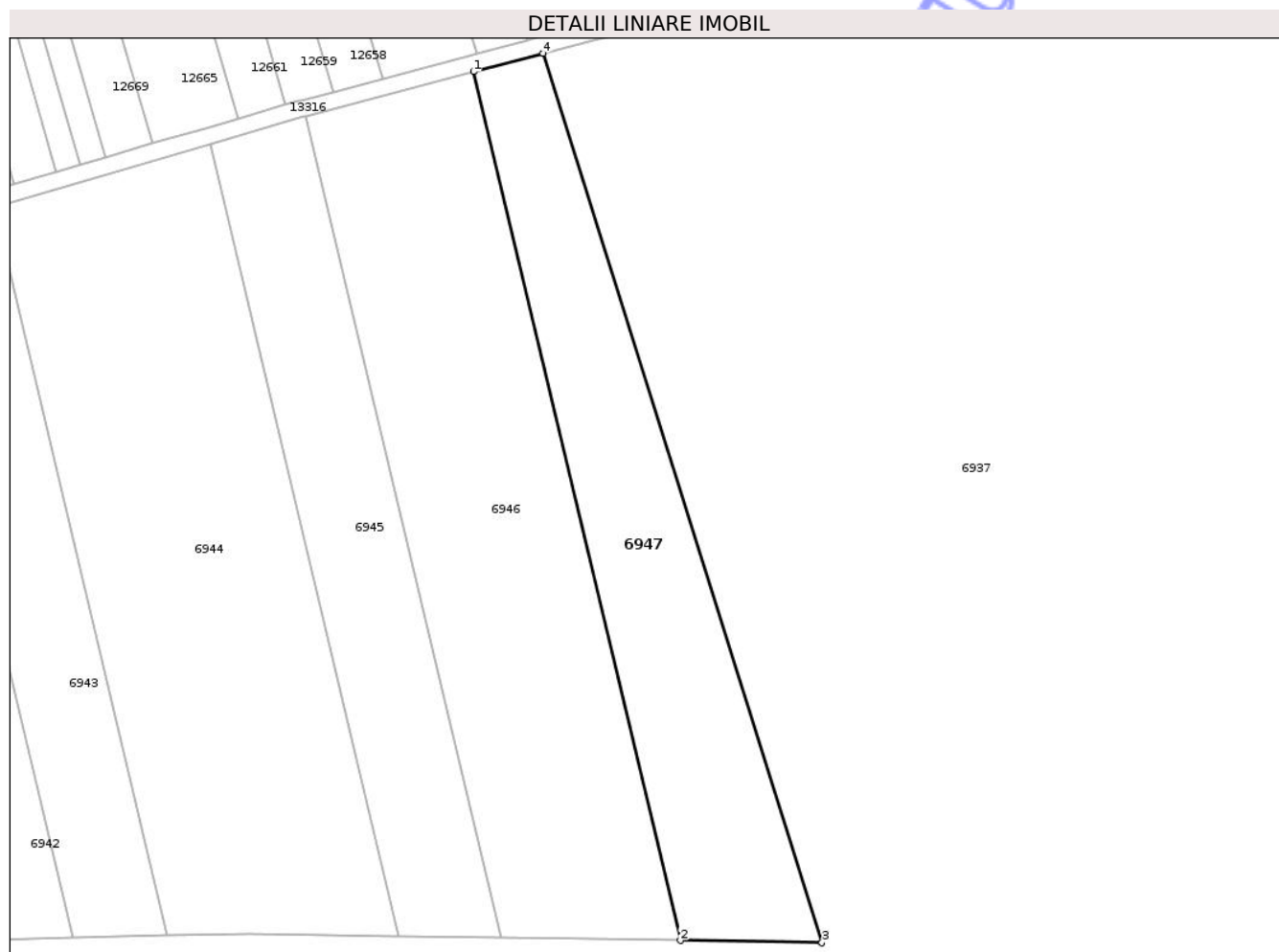
Inscrieri privind dezmembramintele dreptului de proprietate, drepturi reale de garanție și sarcini	Referințe
NU SUNT	

Anexa Nr. 1 La Partea I

Teren

Nr cadastral	Suprafața (mp)*	Observații / Referințe
	5.412	

* Suprafața este determinată în planul de proiecție Stereo 70.



Date referitoare la teren

Crt	Categorie folosință	Intra vilan	Suprafața (mp)	Tarla	Parcelă	Nr. topo	Observații / Referințe
1	arabil	NU	5.412	135	9/1	-	

Lungime Segmente

1) Valorile lungimilor segmentelor sunt obținute din proiecție în plan.

Punct început	X / Y	Punct sfârșit	X / Y	Lungime segment (** (m)
1	402.992,653 303.381,178	2	403.042,082 303.173,75	213.236
2	403.042,082 303.173,75	3	403.075,942 303.173,207	33.864
3	403.075,942 303.173,207	4	403.009,285 303.385,599	222.606
4	403.009,285 303.385,599	1	402.992,653 303.381,178	17.21

** Lungimile segmentelor sunt determinate în planul de proiecție Stereo 70 și sunt rotunjite la 1 milimetru.

*** Distanţa dintre puncte este formată din segmente cumulate ce sunt mai mici decât valoarea 1 milimetru.

Neutilizabil în Circuitul
Civil

**DATE DESPRE IMOBILUL NR. 6963**

Oficiul de Cadastru și Publicitate Imobiliară DOLJ
Biroul de Cadastru și Publicitate Imobiliară Craiova

A. Partea I. Descrierea imobilului

TEREN Extravilan

Adresa: Jud. Dolj, T135, P16/1

Nr. Crt	Nr cadastral Nr. topografic	Suprafața* (mp)	Observații / Referințe
A1		5.890	Sector cadastral:7 Teren neimprejmuit;

B. Partea II. Proprietari și acte

Inscrieri privitoare la dreptul de proprietate și alte drepturi reale	Referințe
/	
Act Normativ nr. Legea 7, din 13/03/1996 emis de PARLAMENTUL ROMANIEI;	
B1	A1
Intabulare, drept de PROPRIETATE, dobandit prin Lege, cota actuala 1/1, cota initiala 1/1	
1) COMUNA PODARI , CIF:4553399	
<i>OBSERVATII: Rezerva comisiei locale de fond funciar</i>	

C. Partea III. SARCINI .

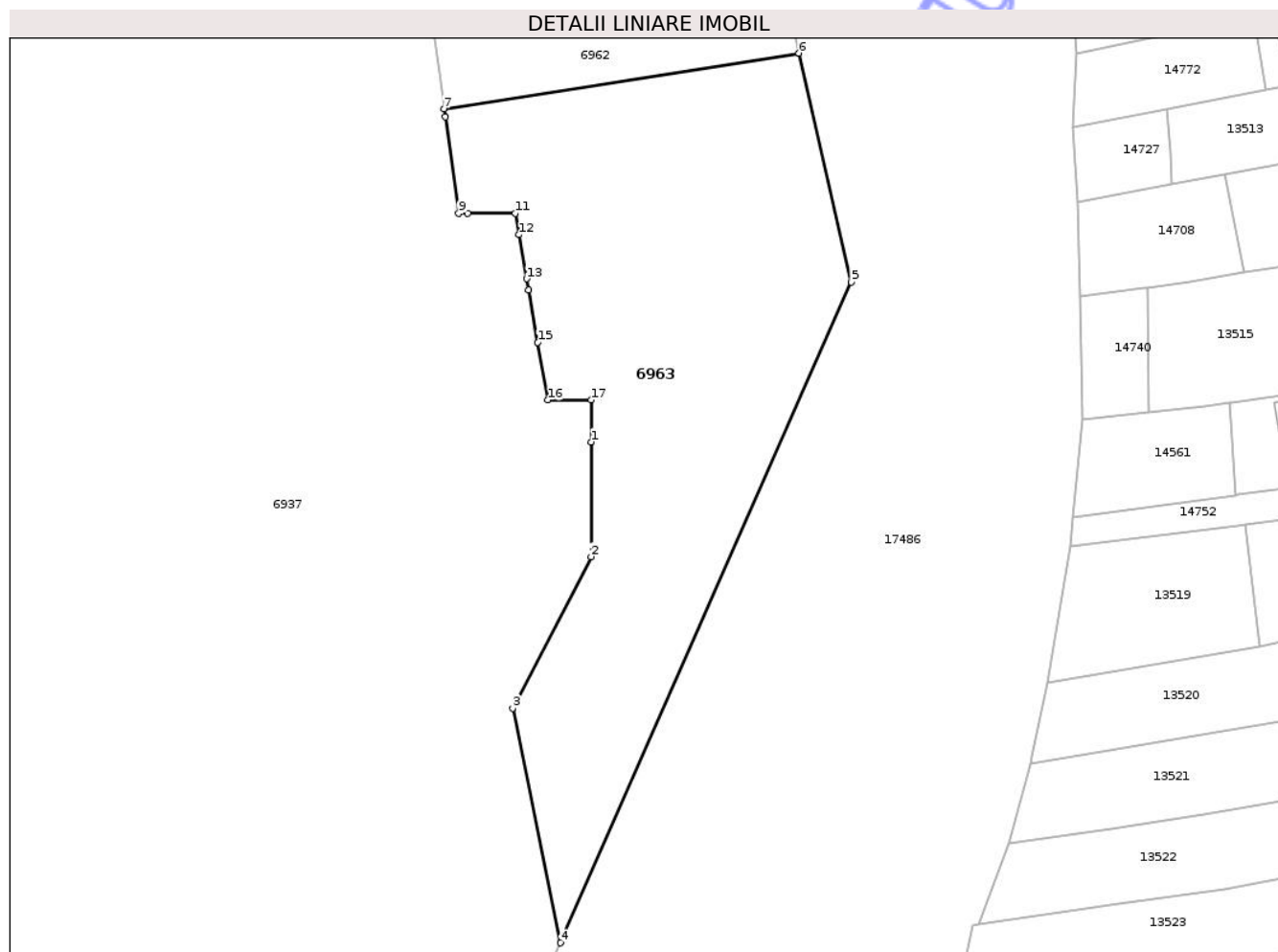
Inscrieri privind dezmembramintele dreptului de proprietate, drepturi reale de garanție și sarcini	Referințe
NU SUNT	

Anexa Nr. 1 La Partea I

Teren

Nr cadastral	Suprafața (mp)*	Observații / Referințe
	5.890	

* Suprafața este determinată în planul de proiecție Stereo 70.



Date referitoare la teren

Crt	Categorie folosință	Intra vilan	Suprafața (mp)	Tarla	Parcelă	Nr. topo	Observații / Referințe
1	arabil	NU	5.890	135	16/1	-	

Lungime Segmente

1) Valorile lungimilor segmentelor sunt obținute din proiecție în plan.

Punct început	X / Y	Punct sfârșit	X / Y	Lungime segment (** (m)
1	403.338,699 303.015,491	2	403.338,699 302.994,256	21.235
2	403.338,699 302.994,256	3	403.324,196 302.966,263	31.527
3	403.324,196 302.966,263	4	403.333,011 302.922,872	44.277
4	403.333,011 302.922,872	5	403.386,867 303.045,044	133.516
5	403.386,867 303.045,044	6	403.377,173 303.087,354	43.406

Punct început	X / Y	Punct sfârșit	X / Y	Lungime segment (** (m)
6	403.377,173 303.087,354	7	403.311,495 303.077,076	66.477
7	403.311,495 303.077,076	8	403.311,707 303.075,557	1.534
8	403.311,707 303.075,557	9	403.314,194 303.057,74	17.99
9	403.314,194 303.057,74	10	403.315,921 303.057,74	1.727
10	403.315,921 303.057,74	11	403.324,696 303.057,74	8.775
11	403.324,696 303.057,74	12	403.325,384 303.053,789	4.01
12	403.325,384 303.053,789	13	403.326,8 303.045,647	8.264
13	403.326,8 303.045,647	14	403.327,158 303.043,594	2.084
14	403.327,158 303.043,594	15	403.328,842 303.033,914	9.825
15	403.328,842 303.033,914	16	403.330,697 303.023,249	10.825
16	403.330,697 303.023,249	17	403.338,699 303.023,249	8.002
17	403.338,699 303.023,249	1	403.338,699 303.015,491	7.758

** Lungimile segmentelor sunt determinate în planul de proiecție Stereo 70 și sunt rotunjite la 1 milimetru.

*** Distanța dintre puncte este formată din segmente cumulate ce sunt mai mici decât valoarea 1 milimetru.

**DATE DESPRE IMOBILUL NR. 6939**

Oficiul de Cadastru și Publicitate Imobiliară DOLJ
Biroul de Cadastru și Publicitate Imobiliară Craiova

A. Partea I. Descrierea imobilului

TEREN Extravilan

Adresa: Jud. Dolj, T135, P2

Nr. Crt	Nr cadastral Nr. topografic	Suprafața* (mp)	Observații / Referințe
A1		4.800	Sector cadastral:7 Teren neimprejmuit;

B. Partea II. Proprietari și acte

Inscrieri privitoare la dreptul de proprietate și alte drepturi reale	Referințe
/	
Act Administrativ nr. TDP 429-48421, din 23/06/1993 emis de CJSDPAT DOLJ;	
B1	A1
Intabulare, drept de PROPRIETATE, dobandit prin Reconstituire, cota actuala 1/1, cota initiala 1/1	
1) BADEA P. CPNSTANȚA , LIPSA CNP	
2) IACOB P. ELENA , LIPSA CNP	

C. Partea III. SARCINI .

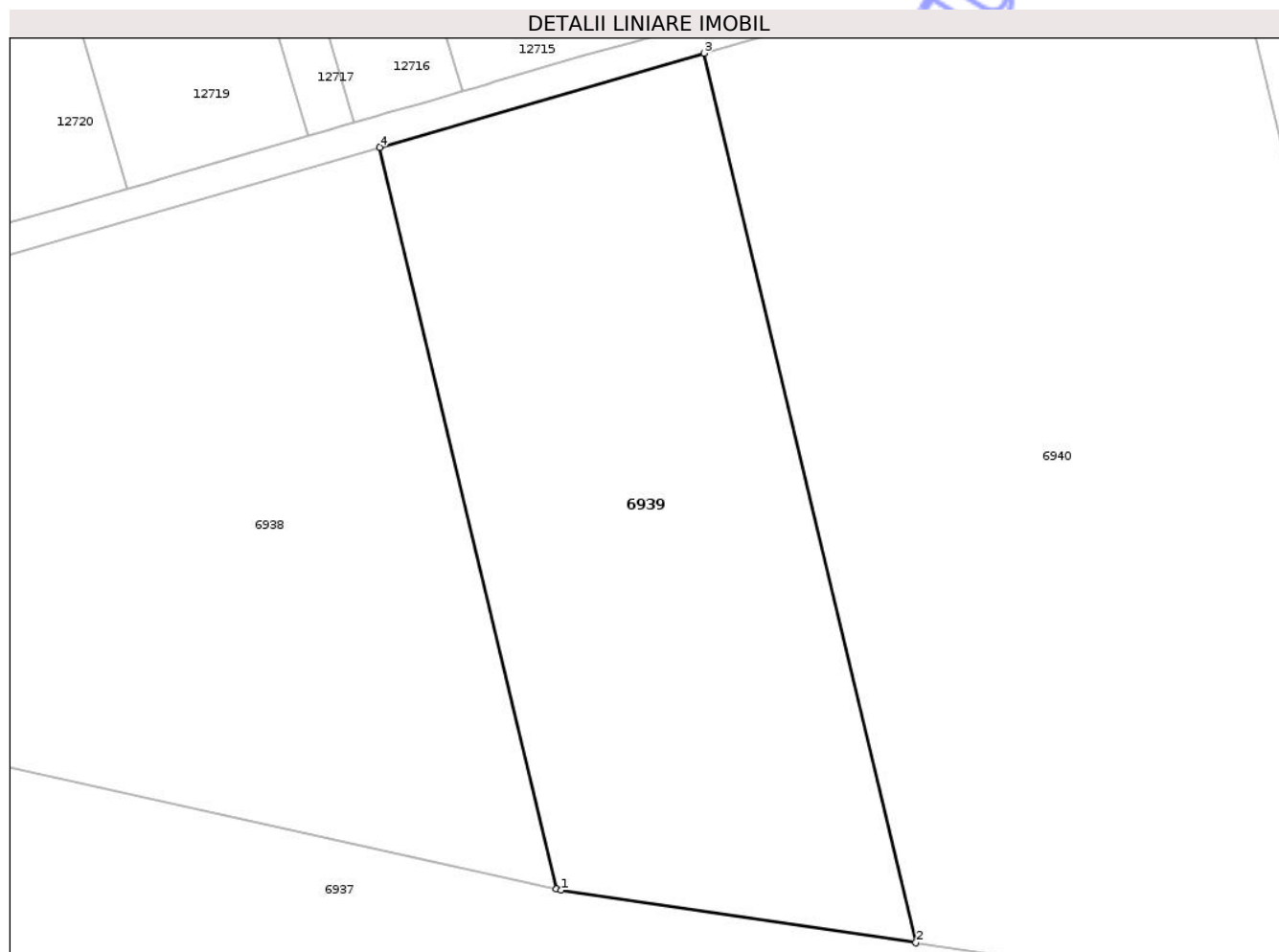
Inscrieri privind dezmembramintele dreptului de proprietate, drepturi reale de garanție și sarcini	Referințe
NU SUNT	

Anexa Nr. 1 La Partea I

Teren

Nr cadastral	Suprafața (mp)*	Observații / Referințe
	4.800	

* Suprafața este determinată în planul de proiecție Stereo 70.



Date referitoare la teren

Crt	Categorie folosință	Intra vilan	Suprafața (mp)	Tarla	Parcelă	Nr. topo	Observații / Referințe
1	arabil	NU	4.800	135	2	-	

Lungime Segmente

1) Valorile lungimilor segmentelor sunt obținute din proiecție în plan.

Punct început	X / Y	Punct sfârșit	X / Y	Lungime segment (** (m)
1	402.707,402 303.195,625	2	402.753,573 303.188,786	46.675
2	402.753,573 303.188,786	3	402.725,975 303.304,602	119.059
3	402.725,975 303.304,602	4	402.683,705 303.292,353	44.009
4	402.683,705 303.292,353	5	402.706,719 303.195,777	99.28
5	402.706,719 303.195,777	1	402.707,402 303.195,625	0.7

** Lungimile segmentelor sunt determinate în planul de proiecție Stereo 70 și sunt rotunjite la 1 milimetru.

*** Distanța dintre puncte este formată din segmente cumulate ce sunt mai mici decât valoarea 1 milimetru.

Neutilizabil în Circuitul
Civil

**DATE DESPRE IMOBILUL NR. 6940**

Oficiul de Cadastru și Publicitate Imobiliară DOLJ
 Biroul de Cadastru și Publicitate Imobiliară Craiova

A. Partea I. Descrierea imobilului

TEREN Extravilan

Adresa: Jud. Dolj, T135, P3

Nr. Crt	Nr cadastral Nr. topografic	Suprafața* (mp)	Observații / Referințe
A1	30294	9.500	Sector cadastral:7 Teren neimprejmuit;

B. Partea II. Proprietari și acte

Inscrieri privitoare la dreptul de proprietate și alte drepturi reale		Referințe
21210 / 28/03/2011		
Act Notarial nr. CVC 1009, din 24/03/2011 emis de NP FLORICEL MIHAI;		
B1	Intabulare, drept de PROPRIETATE, dobandit prin Conventie, cota actuala 1/1, cota initiala 1/1 1) PENCIU OVIDIU-MARIUS 2) PENCIU ANDREEA-CARMEN	A1

C. Partea III. SARCINI .

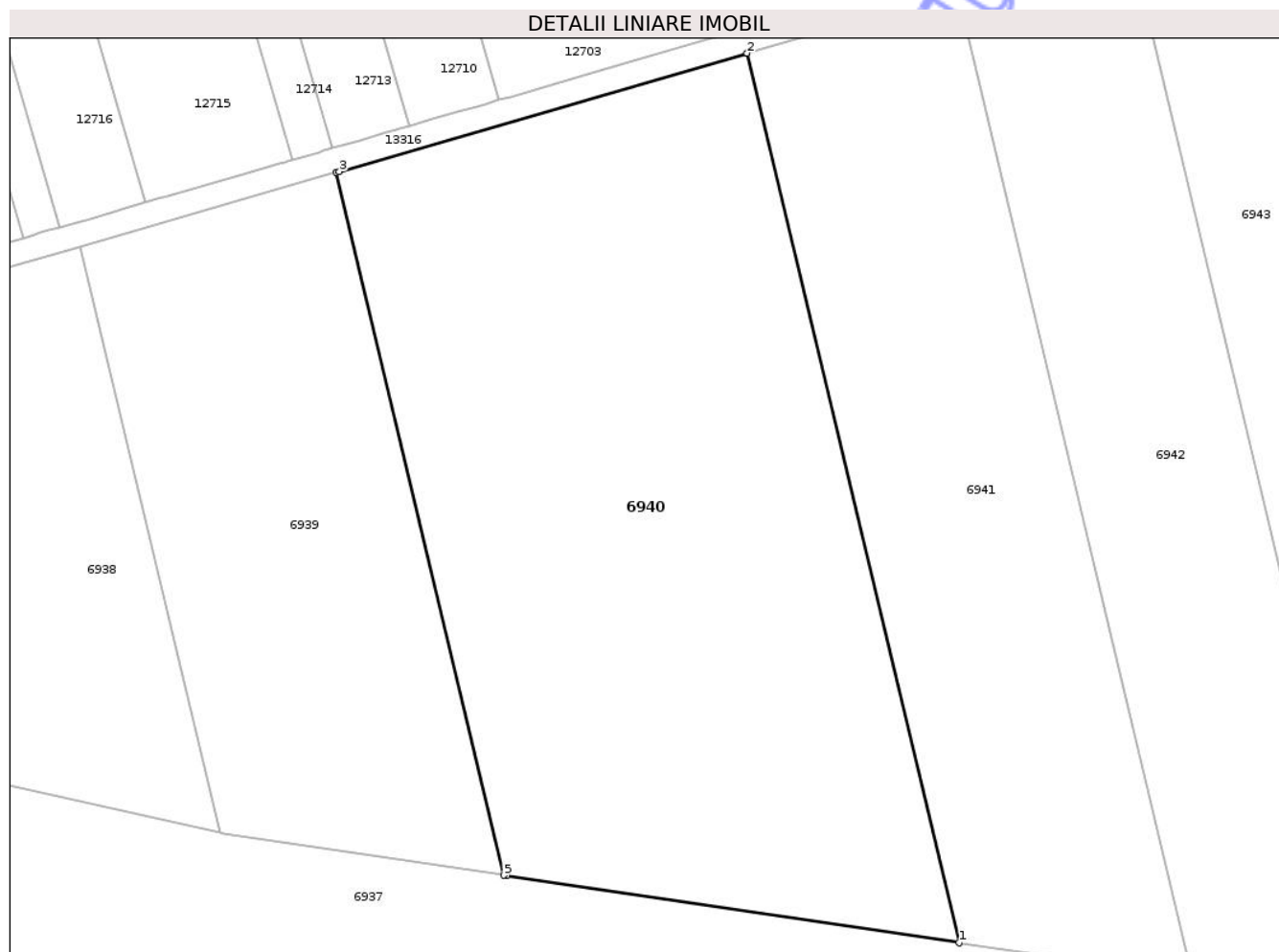
Inscrieri privind dezmembramintele dreptului de proprietate, drepturi reale de garanție și sarcini	Referințe
NU SUNT	

Anexa Nr. 1 La Partea I

Teren

Nr cadastral	Suprafața (mp)*	Observații / Referințe
30294	9.500	

* Suprafața este determinată în planul de proiecție Stereo 70.



Date referitoare la teren

Crt	Categorie folosință	Intra vilan	Suprafața (mp)	Tarla	Parcelă	Nr. topo	Observații / Referințe
1	arabil	NU	9.500	135	3	-	

Lungime Segmente

1) Valorile lungimilor segmentelor sunt obținute din proiecție în plan.

Punct început	X / Y	Punct sfârșit	X / Y	Lungime segment (** (m)
1	402.828,638 303.177,669	2	402.793,713 303.324,228	150.663
2	402.793,713 303.324,228	3	402.726,479 303.304,748	69.999
3	402.726,479 303.304,748	4	402.725,975 303.304,602	0.525
4	402.725,975 303.304,602	5	402.753,573 303.188,786	119.059
5	402.753,573 303.188,786	6	402.754,132 303.188,703	0.565

Punct început	X / Y	Punct sfârşit	X / Y	Lungime segment (** (m)
6	402.754,132 303.188,703	1	402.828,638 303.177,669	75.319

** Lungimile segmentelor sunt determinate în planul de proiecţie Stereo 70 şi sunt rotunjite la 1 milimetru.

*** Distanţa dintre puncte este formată din segmente cumulate ce sunt mai mici decât valoarea 1 milimetru.

Neutilizabil în Circuitul Civil

**DATE DESPRE IMOBILUL NR. 6941**

Oficiul de Cadastru și Publicitate Imobiliară DOLJ
Biroul de Cadastru și Publicitate Imobiliară Craiova

A. Partea I. Descrierea imobilului

TEREN Extravilan

Adresa: Jud. Dolj, T135, P4

Nr. Crt	Nr cadastral Nr. topografic	Suprafața* (mp)	Observații / Referințe
A1	38808	5.720	Sector cadastral:7 Teren neimprejmuit;

B. Partea II. Proprietari și acte

Inscrieri privitoare la dreptul de proprietate și alte drepturi reale	Referințe
71596 / 15/03/2023	
Act Notarial nr. CM nr 62, din 24/05/2019 emis de BNP Stefanescu Floriana (act administrativ nr TDP nr 465-48121 din 01.07.1993, emis de CJ Dolj);	
B1	A1
Intabulare, drept de PROPRIETATE, dobandit prin Succesiune, cota actuala 1/1, cota initiala 1/1	
1) BĂLȚĂȚEANU VALERICĂ	
OBSERVATII: def Baltateanu Emil, Baltateanu Teodora	

C. Partea III. SARCINI .

Inscrieri privind dezmembramintele dreptului de proprietate, drepturi reale de garanție și sarcini	Referințe
NU SUNT	

Anexa Nr. 1 La Partea I

Teren

Nr cadastral	Suprafața (mp)*	Observații / Referințe
38808	5.720	

* Suprafața este determinată în planul de proiecție Stereo 70.



Date referitoare la teren

Crt	Categorie folosință	Intra vilan	Suprafața (mp)	Tarla	Parcelă	Nr. topo	Observații / Referințe
1	arabil	NU	5.720	135	4	-	

Lungime Segmente

1) Valorile lungimilor segmentelor sunt obținute din proiecție în plan.

Punct început	X / Y	Punct sfârșit	X / Y	Lungime segment (** (m)
1	402.866,669 303.173,703	2	402.828,391 303.334,337	165.132
2	402.828,391 303.334,337	3	402.794,113 303.324,344	35.705
3	402.794,113 303.324,344	4	402.793,713 303.324,228	0.416
4	402.793,713 303.324,228	5	402.828,638 303.177,669	150.663
5	402.828,638 303.177,669	6	402.829,08 303.177,603	0.447

Punct început	X / Y	Punct sfârșit	X / Y	Lungime segment (** (m)
6	402.829,08 303.177,603	7	402.856,952 303.173,474	28.176
7	402.856,952 303.173,474	1	402.866,669 303.173,703	9.72

** Lungimile segmentelor sunt determinate în planul de proiecție Stereo 70 și sunt rotunjite la 1 milimetru.

*** Distanța dintre puncte este formată din segmente cumulate ce sunt mai mici decât valoarea 1 milimetru.

Neutilizabil în Circuitul Civil

**DATE DESPRE IMOBILUL NR. 6942**

Oficiul de Cadastru și Publicitate Imobiliară DOLJ
Biroul de Cadastru și Publicitate Imobiliară Craiova

A. Partea I. Descrierea imobilului

TEREN Extravilan

Adresa: Jud. Dolj, T135, P5

Nr. Crt	Nr cadastral Nr. topografic	Suprafața* (mp)	Observații / Referințe
A1	33120	5.000	Sector cadastral:7 Teren neimprejmuit;

B. Partea II. Proprietari și acte

Inscrieri privitoare la dreptul de proprietate și alte drepturi reale		Referințe
75926 / 05/04/2018		
Act Notarial nr. CONTRACT DE VANZARE CUMPARARE NR.955, din 03/04/2018 emis de Marinescu Maria Daniela;		
B1	Intabulare, drept de PROPRIETATE, dobandit prin Conventie, cota actuala 1/1, cota initiala 1/1 1) DUMITRU AUREL 2) DUMITRU ILEANA DANIELA	A1

C. Partea III. SARCINI .

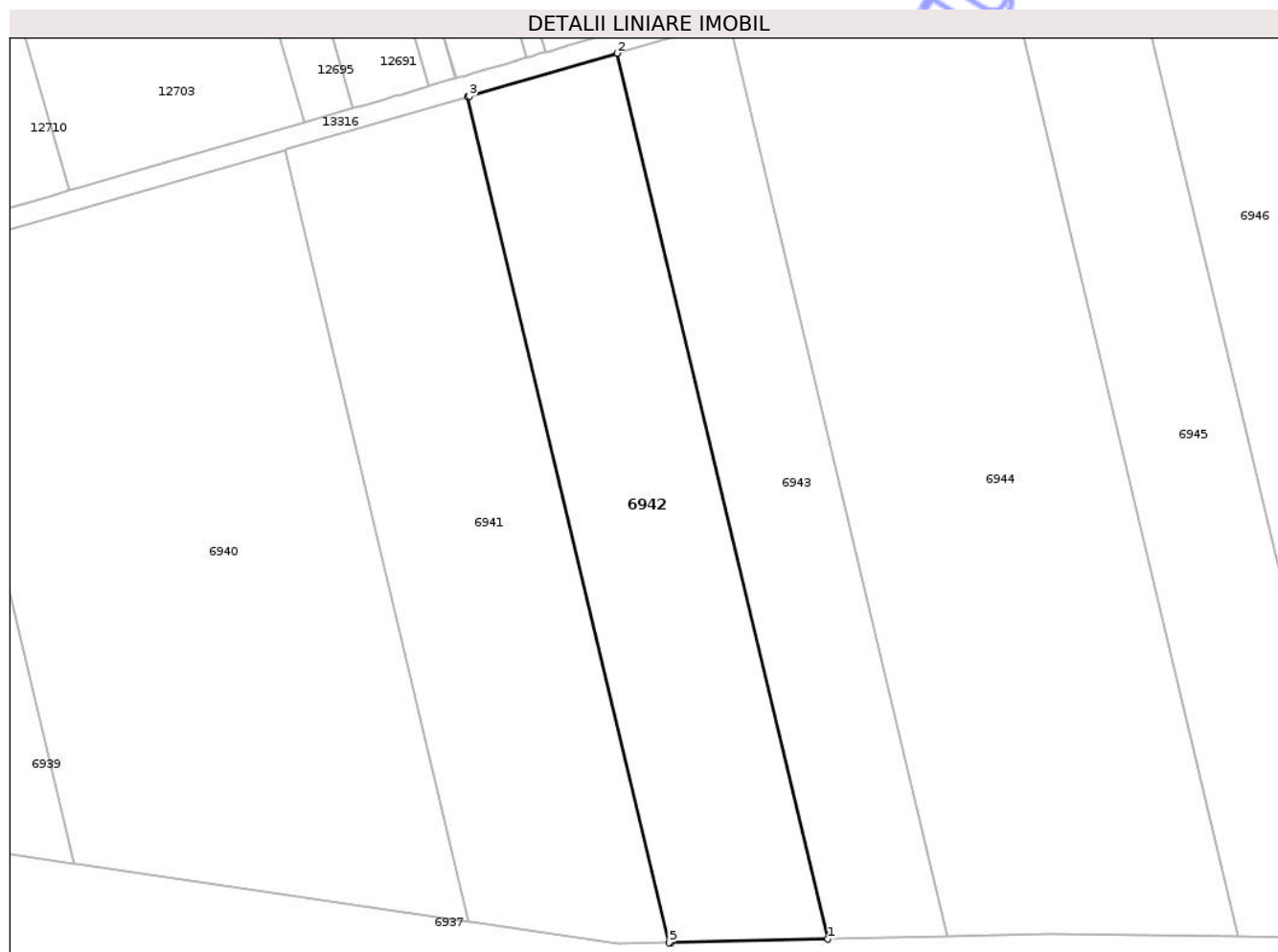
Inscrieri privind dezmembramintele dreptului de proprietate, drepturi reale de garanție și sarcini	Referințe
NU SUNT	

Anexa Nr. 1 La Partea I

Teren

Nr cadastral	Suprafața (mp)*	Observații / Referințe
33120	5.000	

* Suprafața este determinată în planul de proiecție Stereo 70.



Date referitoare la teren

Crt	Categorie folosință	Intra vilan	Suprafața (mp)	Tarla	Parcelă	Nr. topo	Observații / Referințe
1	arabil	NU	5.000	135	5	-	

Lungime Segmente

1) Valorile lungimilor segmentelor sunt obținute din proiecție în plan.

Punct început	X / Y	Punct sfârșit	X / Y	Lungime segment (** (m)
1	402.896,909 303.174,416	2	402.856,826 303.342,625	172.919
2	402.856,826 303.342,625	3	402.828,756 303.334,443	29.238
3	402.828,756 303.334,443	4	402.828,391 303.334,337	0.38
4	402.828,391 303.334,337	5	402.866,669 303.173,703	165.132
5	402.866,669 303.173,703	6	402.867,056 303.173,712	0.387

Punct început	X / Y	Punct sfârşit	X / Y	Lungime segment (** (m)
6	402.867,056 303.173,712	1	402.896,909 303.174,416	29.861

** Lungimile segmentelor sunt determinate în planul de proiecţie Stereo 70 şi sunt rotunjite la 1 milimetru.

*** Distanţa dintre puncte este formată din segmente cumulate ce sunt mai mici decât valoarea 1 milimetru.

Neutilizabil în Circuitul Civil

**DATE DESPRE IMOBILUL NR. 6945**

Oficiul de Cadastru și Publicitate Imobiliară DOLJ
Biroul de Cadastru și Publicitate Imobiliară Craiova

A. Partea I. Descrierea imobilului

TEREN Extravilan

Adresa: Jud. Dolj, T135, P8

Nr. Crt	Nr cadastral Nr. topografic	Suprafața* (mp)	Observații / Referințe
A1		4.700	Sector cadastral:7 Teren neimprejmuit; In TDP a fost scris in mod eronat T164, corect fiind T165

B. Partea II. Proprietari și acte

Inscrieri privitoare la dreptul de proprietate și alte drepturi reale		Referințe
/		
Act Administrativ nr. TDP 21332, din 14/04/2020 emis de CJSDPAT DOLJ;		
B1	Intabulare, drept de PROPRIETATE, dobandit prin Reconstituire, cota actuala 1/1, cota initiala 1/1 1) GRĂMĂDOIU C. FLORICA, LIPSA CNP 2) DRAGOTĂ V. COSTEL, LIPSA CNP 3) GRĂMĂDOIU I. GHEORGHÎȚA, LIPSA CNP 4) ȘELARU C. IRINA, LIPSA CNP 5) BURLAN C. MARIA, LIPSA CNP 6) SIMION C. CONSTANTINA, LIPSA CNP	A1

C. Partea III. SARCINI .

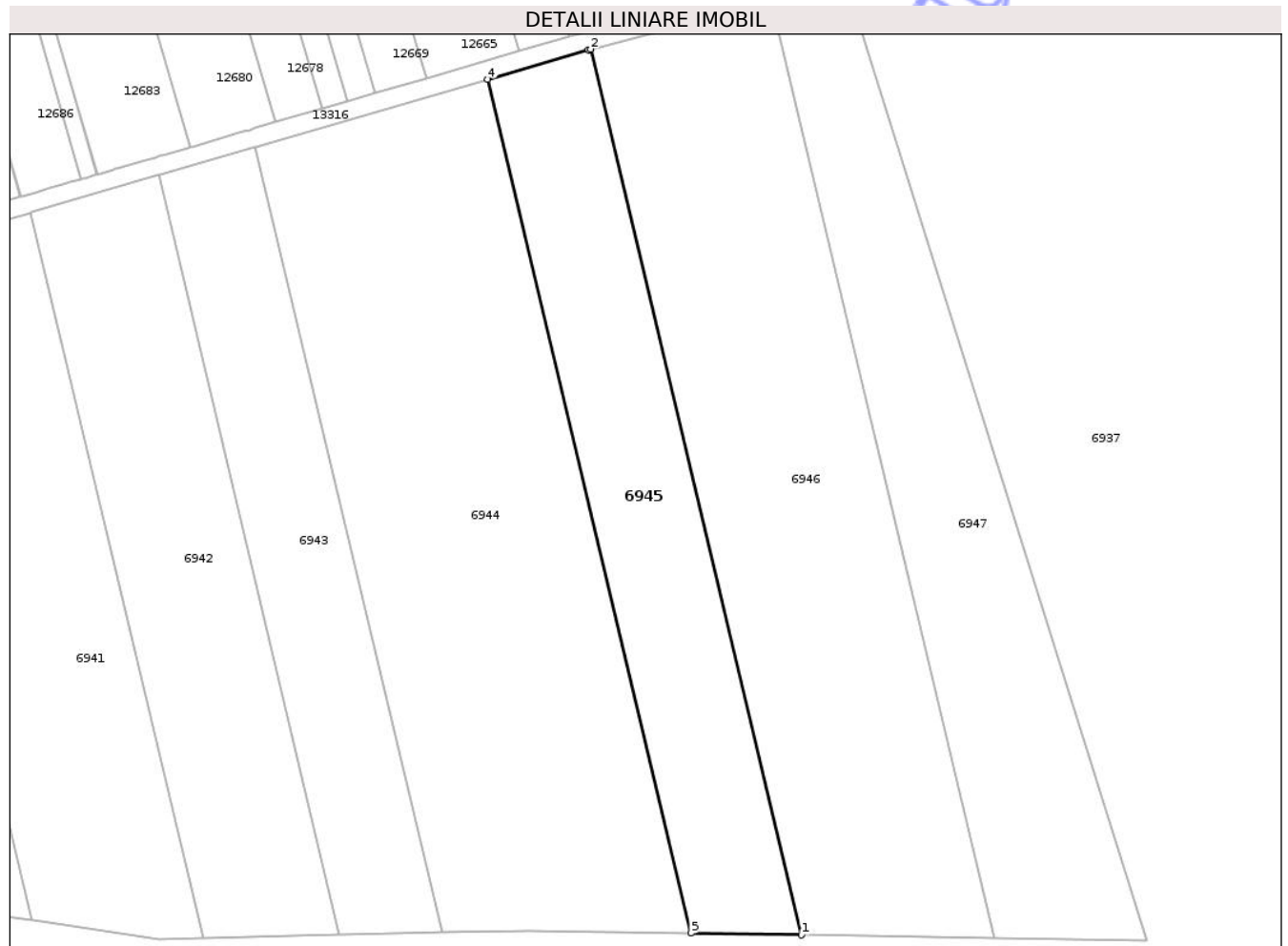
Inscrieri privind dezmembramintele dreptului de proprietate, drepturi reale de garanție și sarcini	Referințe
NU SUNT	

Anexa Nr. 1 La Partea I

Teren

Nr cadastral	Suprafața (mp)*	Observații / Referințe
	4.700	In TDP a fost scris in mod eronat T164, corect fiind T165

* Suprafața este determinată în planul de proiecție Stereo 70.



Date referitoare la teren

Crt	Categorie folosință	Intra vilan	Suprafața (mp)	Tarla	Parcelă	Nr. topo	Observații / Referințe
1	arabil	NU	4.700	135	8	-	

Lungime Segmente

1) Valorile lungimilor segmentelor sunt obținute din proiecție în plan.

Punct început	X / Y	Punct sfârșit	X / Y	Lungime segment (** (m)
1	402.999,292 303.174,437	2	402.952,566 303.370,521	201.574
2	402.952,566 303.370,521	3	402.952,033 303.370,379	0.552
3	402.952,033 303.370,379	4	402.929,742 303.363,881	23.219
4	402.929,742 303.363,881	5	402.974,792 303.174,831	194.344
5	402.974,792 303.174,831	1	402.999,292 303.174,437	24.503

** Lungimile segmentelor sunt determinate în planul de proiecție Stereo 70 și sunt rotunjite la 1 milimetru.

*** Distanța dintre puncte este formată din segmente cumulate ce sunt mai mici decât valoarea 1 milimetru.

Neutilizabil în Circuitul
Civil

**DATE DESPRE IMOBILUL NR. 6946**

Oficiul de Cadastru și Publicitate Imobiliară DOLJ
Biroul de Cadastru și Publicitate Imobiliară Craiova

A. Partea I. Descrierea imobilului

TEREN Extravilan

Adresa: Jud. Dolj, T135, P9

Nr. Crt	Nr cadastral Nr. topografic	Suprafața* (mp)	Observații / Referințe
A1		8.600	Sector cadastral:7 Teren neimprejmuit;

B. Partea II. Proprietari și acte

Inscrieri privitoare la dreptul de proprietate și alte drepturi reale	Referințe
/	
Act Administrativ nr. TDP 1199-48047, din 24/11/1993 emis de CJSDPAT DOLJ;	
B1	A1
Intabulare, drept de PROPRIETATE, dobandit prin Reconstituire, cota actuala 1/1, cota initiala 1/1	
1) ONCIOIU N. GHEORGHİȚA, LIPSA CNP	
2) BUCĂ I. MIȚA, LIPSA CNP	
3) CREȚOIU GH. SĂFTICA, LIPSA CNP	
4) BUCĂ N. DINA, LIPSA CNP	

C. Partea III. SARCINI .

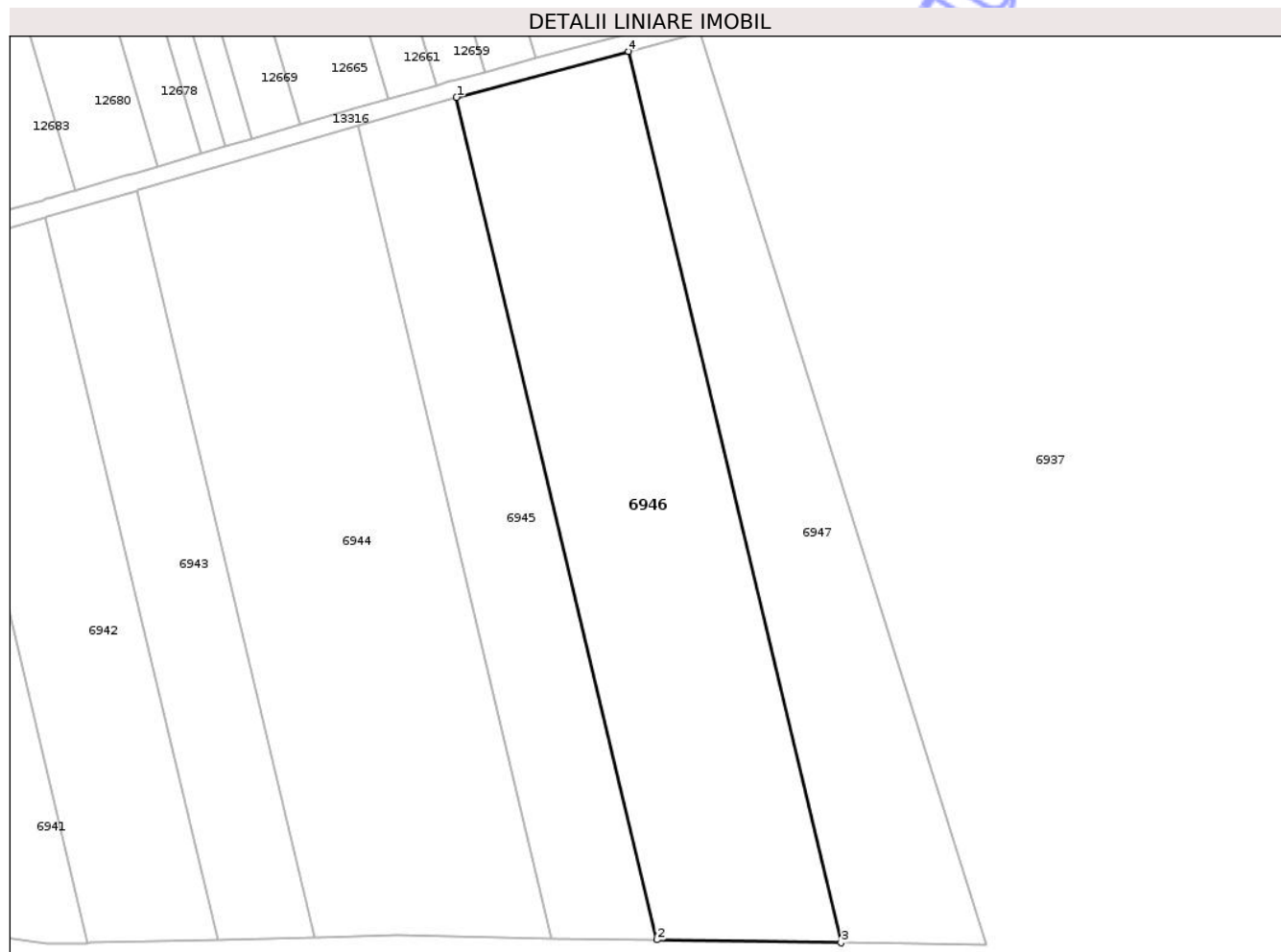
Inscrieri privind dezmembramintele dreptului de proprietate, drepturi reale de garanție și sarcini	Referințe
NU SUNT	

Anexa Nr. 1 La Partea I

Teren

Nr cadastral	Suprafața (mp)*	Observații / Referințe
	8.600	

* Suprafața este determinată în planul de proiecție Stereo 70.



Date referitoare la teren

Crt	Categorie folosință	Intra vilan	Suprafața (mp)	Tarla	Parcelă	Nr. topo	Observații / Referințe
1	arabil	NU	8.600	135	9	-	

Lungime Segmente

1) Valorile lungimilor segmentelor sunt obținute din proiecție în plan.

Punct început	X / Y	Punct sfârșit	X / Y	Lungime segment (** (m)
1	402.952,566 303.370,521	2	402.999,292 303.174,437	201.574
2	402.999,292 303.174,437	3	403.042,082 303.173,75	42.796
3	403.042,082 303.173,75	4	402.992,653 303.381,178	213.236
4	402.992,653 303.381,178	1	402.952,566 303.370,521	41.479

** Lungimile segmentelor sunt determinate în planul de proiecție Stereo 70 și sunt rotunjite la 1 milimetru.

*** Distanţa dintre puncte este formată din segmente cumulate ce sunt mai mici decât valoarea 1 milimetru.

Neutilizabil în Circuitul
Civil

**DATE DESPRE IMOBILUL NR. 6948**

Oficiul de Cadastru și Publicitate Imobiliară DOLJ
Biroul de Cadastru și Publicitate Imobiliară Craiova

A. Partea I. Descrierea imobilului

TEREN Extravilan

Adresa: Jud. Dolj, T135, P1

Nr. Crt	Nr cadastral Nr. topografic	Suprafața* (mp)	Observații / Referințe
A1		1.800	Sector cadastral:7 Teren neimprejmuit;

B. Partea II. Proprietari și acte

Inscrieri privitoare la dreptul de proprietate și alte drepturi reale	Referințe
/	
Act Administrativ nr. TDP 2109-47887, din 19/02/1996 emis de CJSDPAT DOLJ;	
B1	A1
Intabulare, drept de PROPRIETATE, dobandit prin Reconstituire, cota actuala 1/1, cota initiala 1/1	
1) VĂDUVA N. ION, LIPSA CNP	

C. Partea III. SARCINI .

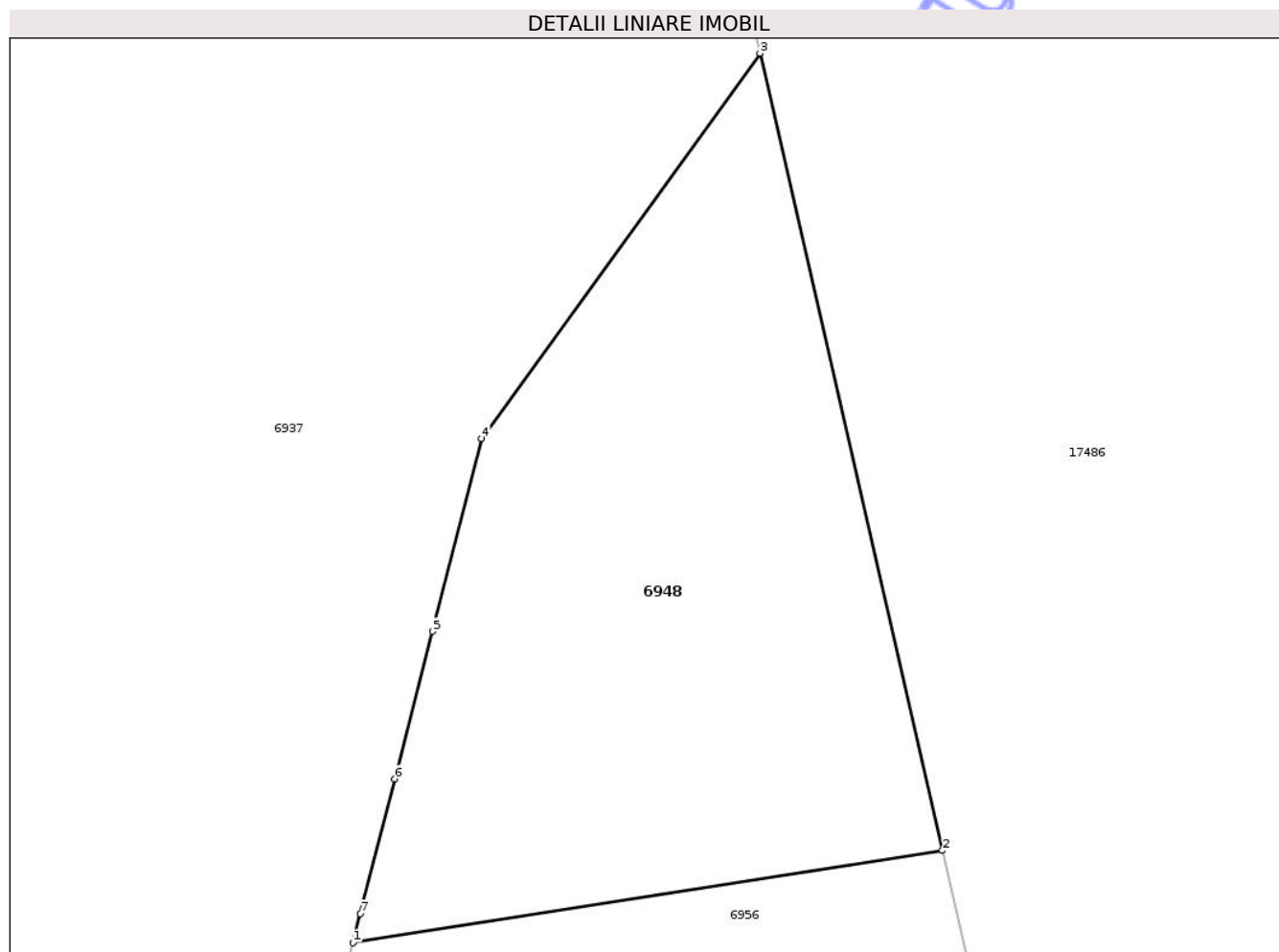
Inscrieri privind dezmembramintele dreptului de proprietate, drepturi reale de garanție și sarcini	Referințe
NU SUNT	

Anexa Nr. 1 La Partea I

Teren

Nr cadastral	Suprafața (mp)*	Observații / Referințe
	1.800	

* Suprafața este determinată în planul de proiecție Stereo 70.



Date referitoare la teren

Crt	Categorie folosință	Intra vilan	Suprafața (mp)	Tarla	Parcelă	Nr. topo	Observații / Referințe
1	vie	NU	1.800	135	1	-	

Lungime Segmente

1) Valorile lungimilor segmentelor sunt obținute din proiecție în plan.

Punct început	X / Y	Punct sfârșit	X / Y	Lungime segment (** (m)
1	403.321,022 303.121,912	2	403.367,585 303.129,198	47.13
2	403.367,585 303.129,198	3	403.353,166 303.192,125	64.558
3	403.353,166 303.192,125	4	403.331,198 303.161,714	37.516
4	403.331,198 303.161,714	5	403.327,305 303.146,488	15.716
5	403.327,305 303.146,488	6	403.324,329 303.134,847	12.015

Punct început	X / Y	Punct sfârșit	X / Y	Lungime segment (** (m)
6	403.324,329 303.134,847	7	403.321,609 303.124,209	10.98
7	403.321,609 303.124,209	1	403.321,022 303.121,912	2.371

** Lungimile segmentelor sunt determinate în planul de proiecție Stereo 70 și sunt rotunjite la 1 milimetru.

*** Distanța dintre puncte este formată din segmente cumulate ce sunt mai mici decât valoarea 1 milimetru.

Neutilizabil în Circuitul Civil

**DATE DESPRE IMOBILUL NR. 6956**

Oficiul de Cadastru și Publicitate Imobiliară DOLJ
Biroul de Cadastru și Publicitate Imobiliară Craiova

A. Partea I. Descrierea imobilului

TEREN Extravilan

Adresa: Jud. Dolj, T135, P9

Nr. Crt	Nr cadastral Nr. topografic	Suprafața* (mp)	Observații / Referințe
A1		700	Sector cadastral:7 Teren neimprejmuit;

B. Partea II. Proprietari și acte

Inscrieri privitoare la dreptul de proprietate și alte drepturi reale	Referințe
/	
Act Administrativ nr. TDP 1919.60694, din 23/08/1995 emis de CJSDPAT DOLJ;	
B1	A1
Intabulare, drept de PROPRIETATE, dobandit prin Reconstituire, cota actuala 1/1, cota initiala 1/1	
1) SIȘU I. MARIN, LIPSA CNP	

C. Partea III. SARCINI .

Inscrieri privind dezmembramintele dreptului de proprietate, drepturi reale de garanție și sarcini	Referințe
NU SUNT	

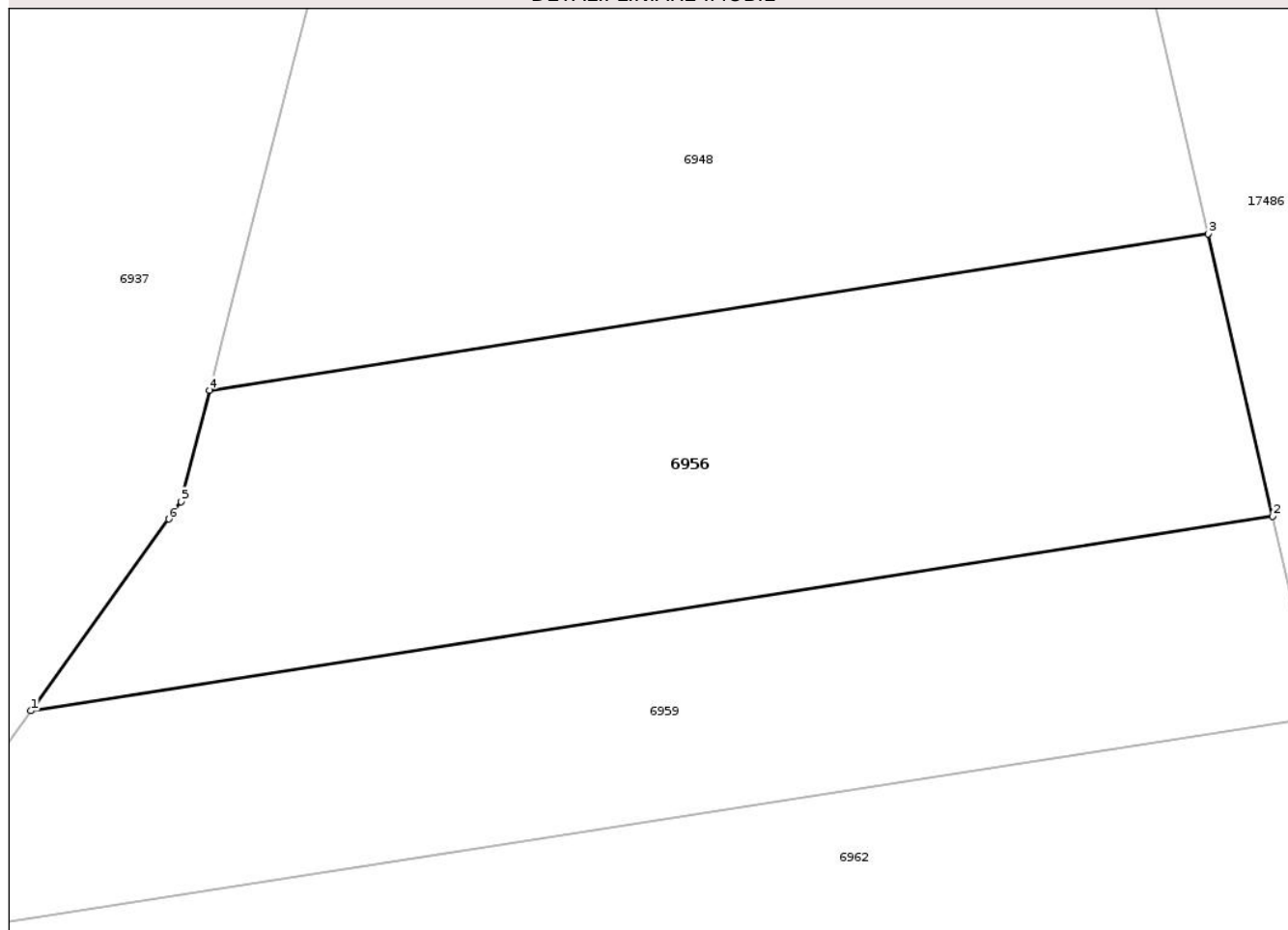
Anexa Nr. 1 La Partea I

Teren

Nr cadastral	Suprafața (mp)*	Observații / Referințe
	700	

* Suprafața este determinată în planul de proiecție Stereo 70.

DETALII LINIARE IMOBIL



Date referitoare la teren

Crt	Categorie folosință	Intra vilan	Suprafața (mp)	Tarla	Parcelă	Nr. topo	Observații / Referințe
1	vie	NU	700	135	9	-	

Lungime Segmente

1) Valorile lungimilor segmentelor sunt obținute din proiecție în plan.

Punct început	X / Y	Punct sfârșit	X / Y	Lungime segment (** (m)
1	403.312,69 303.106,983	2	403.370,598 303.116,045	58.613
2	403.370,598 303.116,045	3	403.367,585 303.129,198	13.494
3	403.367,585 303.129,198	4	403.321,022 303.121,912	47.13
4	403.321,022 303.121,912	5	403.319,695 303.116,725	5.354
5	403.319,695 303.116,725	6	403.319,112 303.115,915	0.998

Punct început	X / Y	Punct sfârșit	X / Y	Lungime segment (** (m)
6	403.319,112 303.115,915	1	403.312,69 303.106,983	11.001

** Lungimile segmentelor sunt determinate în planul de proiecție Stereo 70 și sunt rotunjite la 1 milimetru.

*** Distanța dintre puncte este formată din segmente cumulate ce sunt mai mici decât valoarea 1 milimetru.

Neutilizabil în Circuitul Civil

**DATE DESPRE IMOBILUL NR. 6965**

Oficiul de Cadastru și Publicitate Imobiliară DOLJ
Biroul de Cadastru și Publicitate Imobiliară Craiova

A. Partea I. Descrierea imobilului

TEREN Extravilan

Adresa: Jud. Dolj, T134, P6

Nr. Crt	Nr cadastral Nr. topografic	Suprafața* (mp)	Observații / Referințe
A1		19.000	Sector cadastral:7 Teren neimprejmuit;

B. Partea II. Proprietari și acte

Inscrieri privitoare la dreptul de proprietate și alte drepturi reale	Referințe
/	
Act Administrativ nr. TDP 1219-59085, din 26/11/1993 emis de CJSDPAT DOLJ;	
B1	A1
Intabulare, drept de PROPRIETATE, dobandit prin Reconstituire, cota actuala 1/1, cota initiala 1/1	
1) RĂDEANU A AUREL, LIPSA CNP	
2) RĂDEANU A. ION, LIPSA CNP	
3) UNGUREANU A. NICOLIȚA, LIPSA CNP	
4) DUMITRESCU A. ADRIANA, LIPSA CNP	

C. Partea III. SARCINI .

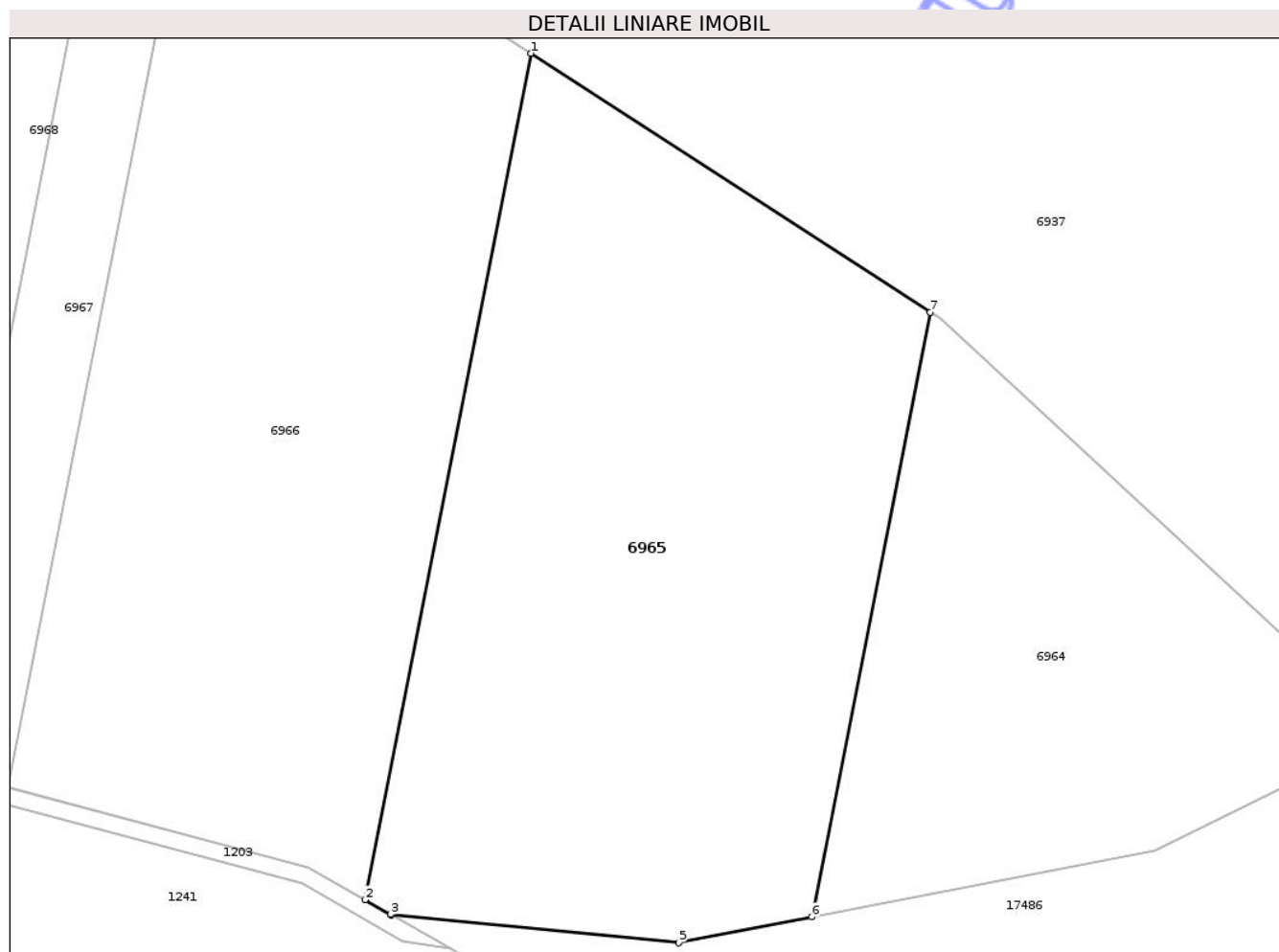
Inscrieri privind dezmembramintele dreptului de proprietate, drepturi reale de garanție și sarcini	Referințe
NU SUNT	

Anexa Nr. 1 La Partea I

Teren

Nr cadastral	Suprafața (mp)*	Observații / Referințe
	19.000	

* Suprafața este determinată în planul de proiecție Stereo 70.



Date referitoare la teren

Crt	Categorie folosință	Intra vilan	Suprafața (mp)	Tarla	Parcelă	Nr. topo	Observații / Referințe
1	arabil	NU	19.000	134	6	-	

Lungime Segmente

1) Valorile lungimilor segmentelor sunt obținute din proiecție în plan.

Punct început	X / Y	Punct sfârșit	X / Y	Lungime segment (** (m)
1	402.977,494 302.892,355	2	402.937,965 302.690,926	205.271
2	402.937,965 302.690,926	3	402.944,013 302.687,464	6.969
3	402.944,013 302.687,464	4	402.944,212 302.687,35	0.229
4	402.944,212 302.687,35	5	403.012,613 302.680,715	68.722
5	403.012,613 302.680,715	6	403.044,366 302.686,874	32.345

Punct început	X / Y	Punct sfârșit	X / Y	Lungime segment (** (m)
6	403.044,366 302.686,874	7	403.072,596 302.830,728	146.598
7	403.072,596 302.830,728	1	402.977,494 302.892,355	113.324

** Lungimile segmentelor sunt determinate în planul de proiecție Stereo 70 și sunt rotunjite la 1 milimetru.

*** Distanța dintre puncte este formată din segmente cumulate ce sunt mai mici decât valoarea 1 milimetru.

Neutilizabil în Circuitul Civil

**DATE DESPRE IMOBILUL NR. 6967**

Oficiul de Cadastru și Publicitate Imobiliară DOLJ
Biroul de Cadastru și Publicitate Imobiliară Craiova

A. Partea I. Descrierea imobilului

TEREN Extravilan

Nr. CF vechi:1987
Nr. cadastral vechi:52

Adresa: Jud. Dolj, T134, P20

Nr. Crt	Nr cadastral Nr. topografic	Suprafața* (mp)	Observații / Referințe
A1	36888	4.499	Sector cadastral:7 Teren neimprejmuit; In TDP a fost scris in mod eronat T135, corect fiind T134

B. Partea II. Proprietari și acte

Inscrieri privitoare la dreptul de proprietate și alte drepturi reale	Referințe
50442 / 07/07/2008	
Act Notarial nr. 1006, din 01/01/2008 emis de Np Ionica V:	
B1	A1
Intabulare, drept de PROPRIETATE, dobandit prin Conventie, cota actuala 1/1, cota initiala 1/1	
1) PENCIU OVIDIU MARIUS , LIPSA CNP	
2) PENCIU ANDREEA CARMEN , LIPSA CNP	
<i>OBSERVATII: provine din CF 20 Podari</i>	

C. Partea III. SARCINI .

Inscrieri privind dezmembramintele dreptului de proprietate, drepturi reale de garanție și sarcini	Referințe
NU SUNT	

Anexa Nr. 1 La Partea I

Teren

Nr cadastral	Suprafața (mp)*	Observații / Referințe
36888	4.499	In TDP a fost scris in mod eronat T135, corect fiind T134

* Suprafața este determinată în planul de proiecție Stereo 70.



Date referitoare la teren

Crt	Categorie folosință	Intra vilan	Suprafața (mp)	Tarla	Parcelă	Nr. topo	Observații / Referințe
1	arabil	NU	4.499	134	20	-	

Lungime Segmente

1) Valorile lungimilor segmentelor sunt obținute din proiecție în plan.

Punct început	X / Y	Punct sfârșit	X / Y	Lungime segment (** (m)
1	402.853,051 302.717,73	2	402.895,736 302.935,238	221.657
2	402.895,736 302.935,238	3	402.876,252 302.941,399	20.435
3	402.876,252 302.941,399	4	402.876,199 302.941,416	0.056
4	402.876,199 302.941,416	5	402.833,842 302.725,58	219.953
5	402.833,842 302.725,58	6	402.850,72 302.718,352	18.361

Punct început	X / Y	Punct sfârşit	X / Y	Lungime segment (** (m)
6	402.850,72 302.718,352	1	402.853,051 302.717,73	2.413

** Lungimile segmentelor sunt determinate în planul de proiecţie Stereo 70 şi sunt rotunjite la 1 milimetru.

*** Distanţa dintre puncte este formată din segmente cumulate ce sunt mai mici decât valoarea 1 milimetru.

Neutilizabil în Circuitul Civil

**DATE DESPRE IMOBILUL NR. 6969**

Oficiul de Cadastru și Publicitate Imobiliară DOLJ
Biroul de Cadastru și Publicitate Imobiliară Craiova

A. Partea I. Descrierea imobilului

TEREN Extravilan

Adresa: Jud. Dolj, T134, P2

Nr. Crt	Nr cadastral Nr. topografic	Suprafața* (mp)	Observații / Referințe
A1		4.700	Sector cadastral:7 Teren neimprejmuit;

B. Partea II. Proprietari și acte

Inscrieri privitoare la dreptul de proprietate și alte drepturi reale	Referințe
/	
Act Administrativ nr. TDP 289-14932, din 18/05/1993 emis de CJSDPAT DOLJ;	
B1	A1
Intabulare, drept de PROPRIETATE, dobandit prin Reconstituire, cota actuala 1/1, cota initiala 1/1	
1) COLȚATU P. ADRIANA, LIPSA CNP	
2) COLȚATU D. FLORIN, LIPSA CNP	

C. Partea III. SARCINI .

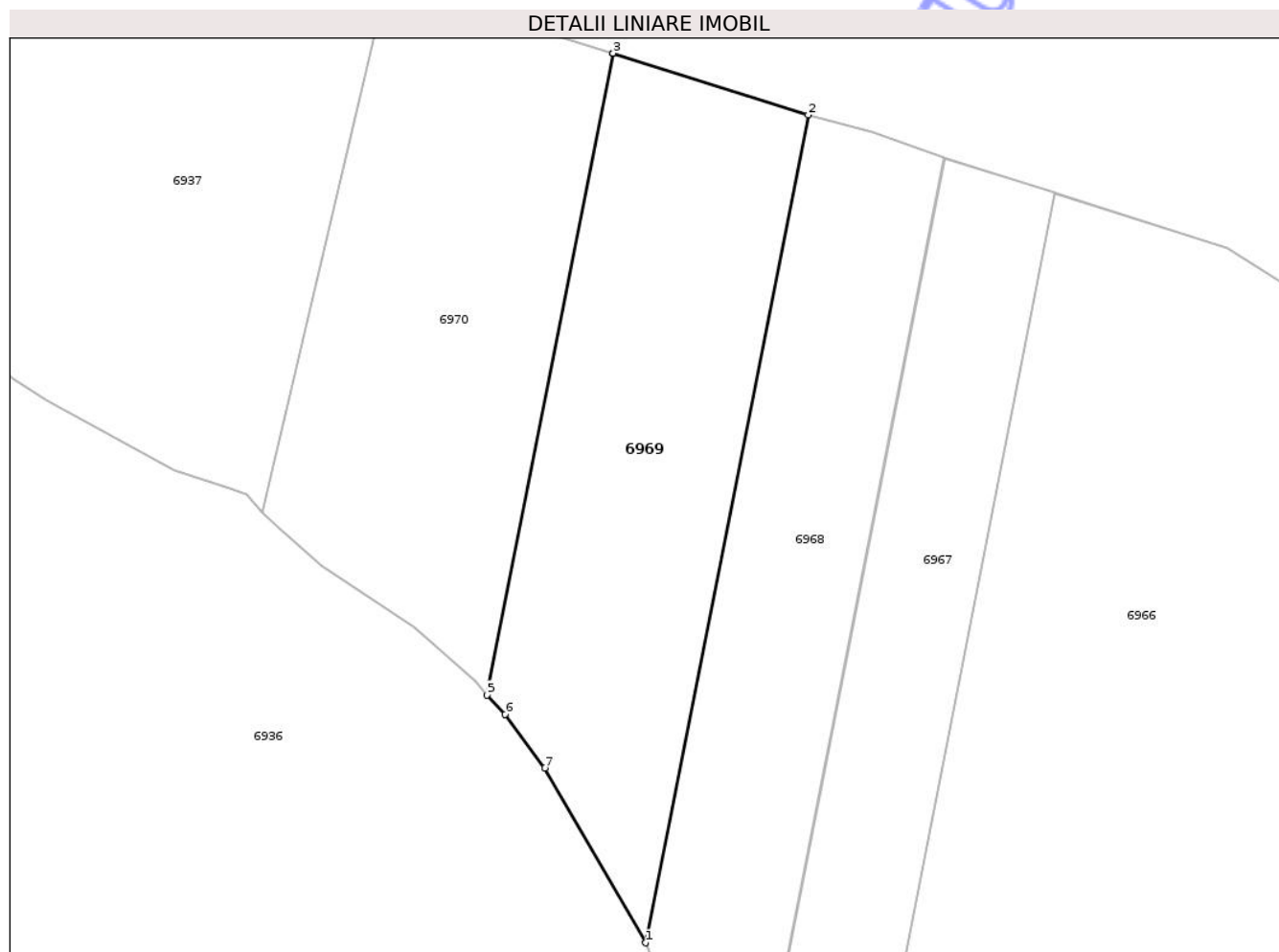
Inscrieri privind dezmembramintele dreptului de proprietate, drepturi reale de garanție și sarcini	Referințe
NU SUNT	

Anexa Nr. 1 La Partea I

Teren

Nr cadastral	Suprafața (mp)*	Observații / Referințe
	4.700	

* Suprafața este determinată în planul de proiecție Stereo 70.



Date referitoare la teren

Crt	Categorie folosință	Intra vilan	Suprafața (mp)	Tarla	Parcelă	Nr. topo	Observații / Referințe
1	arabil	NU	4.700	134	2	-	

Lungime Segmente

1) Valorile lungimilor segmentelor sunt obținute din proiecție în plan.

Punct început	X / Y	Punct sfârșit	X / Y	Lungime segment (** (m)
1	402.823,51 302.802,947	2	402.852,174 302.949,012	148.851
2	402.852,174 302.949,012	3	402.817,728 302.959,904	36.127
3	402.817,728 302.959,904	4	402.817,718 302.959,907	0.01
4	402.817,718 302.959,907	5	402.795,496 302.846,67	115.397
5	402.795,496 302.846,67	6	402.798,65 302.843,244	4.657

Punct început	X / Y	Punct sfârșit	X / Y	Lungime segment (** (m)
6	402.798,65 302.843,244	7	402.805,646 302.833,769	11.778
7	402.805,646 302.833,769	1	402.823,51 302.802,947	35.625

** Lungimile segmentelor sunt determinate în planul de proiecție Stereo 70 și sunt rotunjite la 1 milimetru.

*** Distanța dintre puncte este formată din segmente cumulate ce sunt mai mici decât valoarea 1 milimetru.

Neutilizabil în Circuitul Civil

