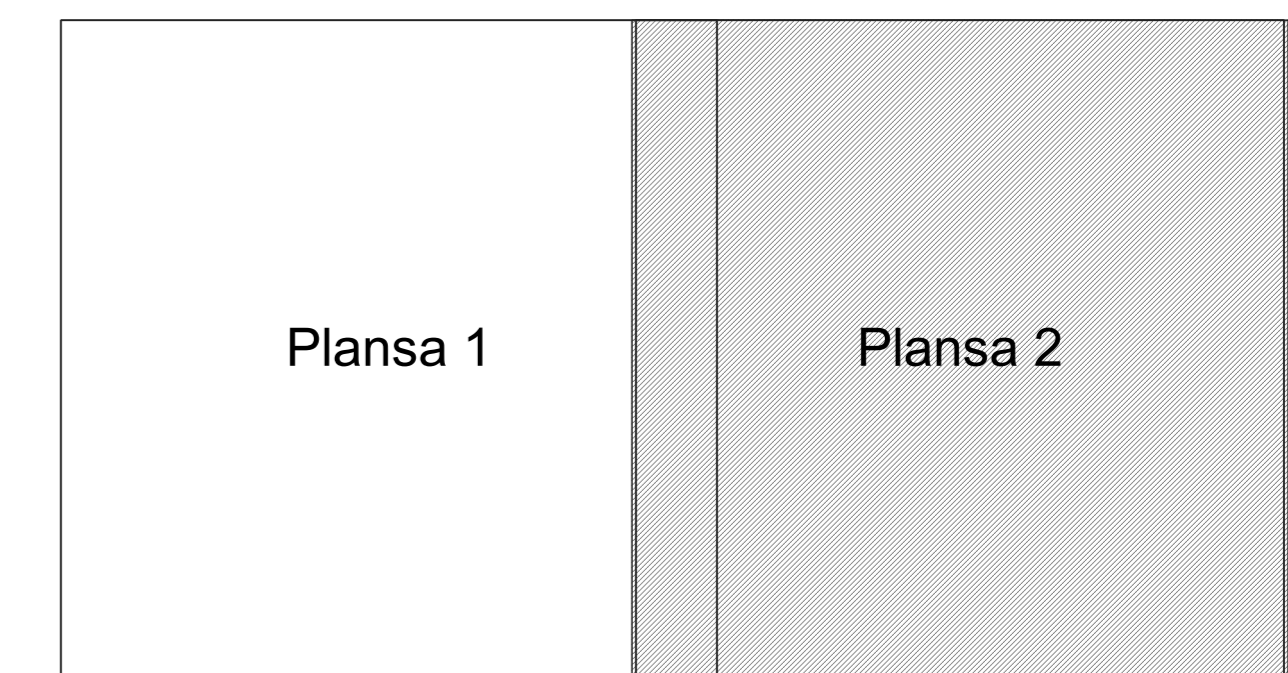


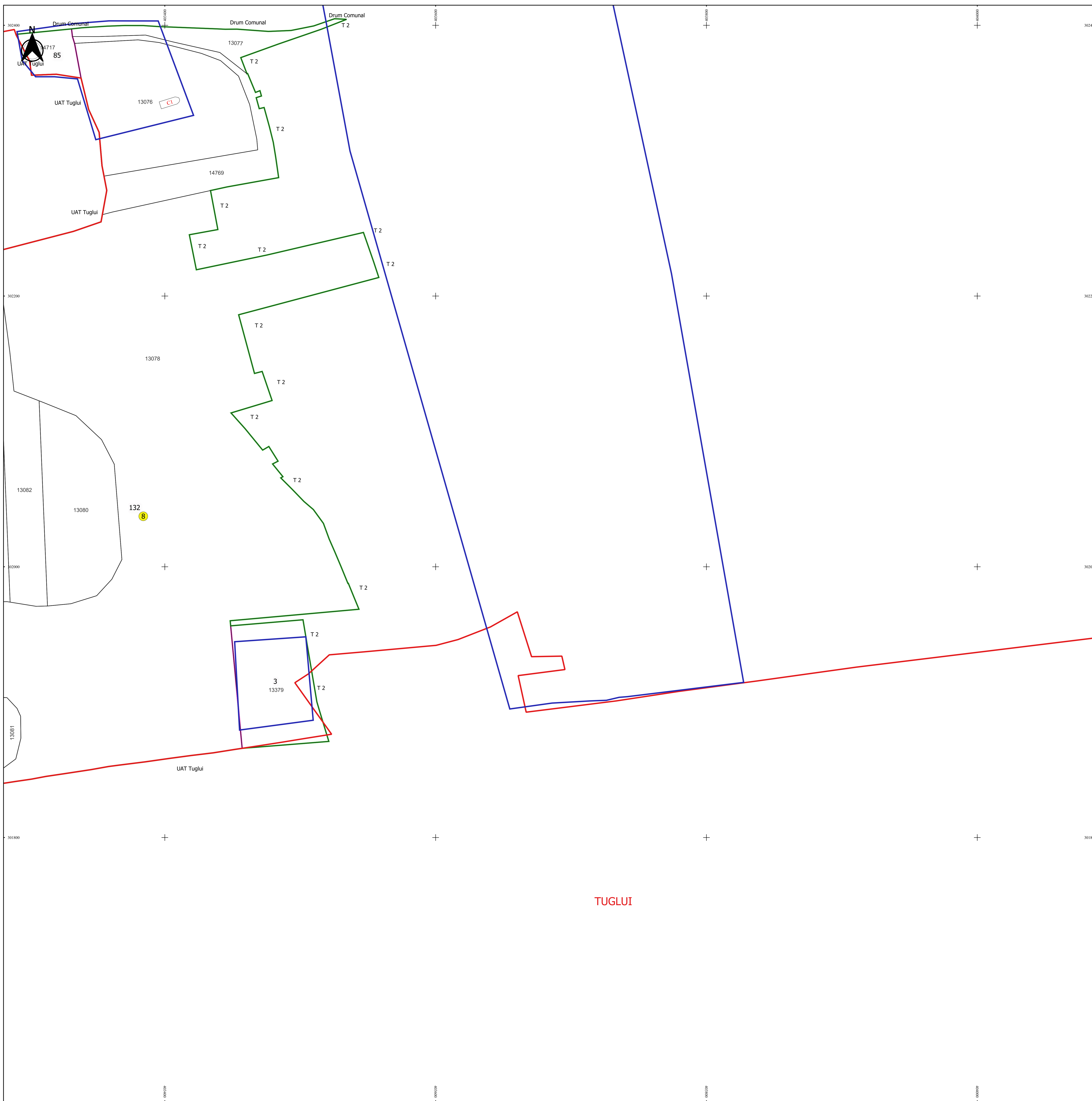
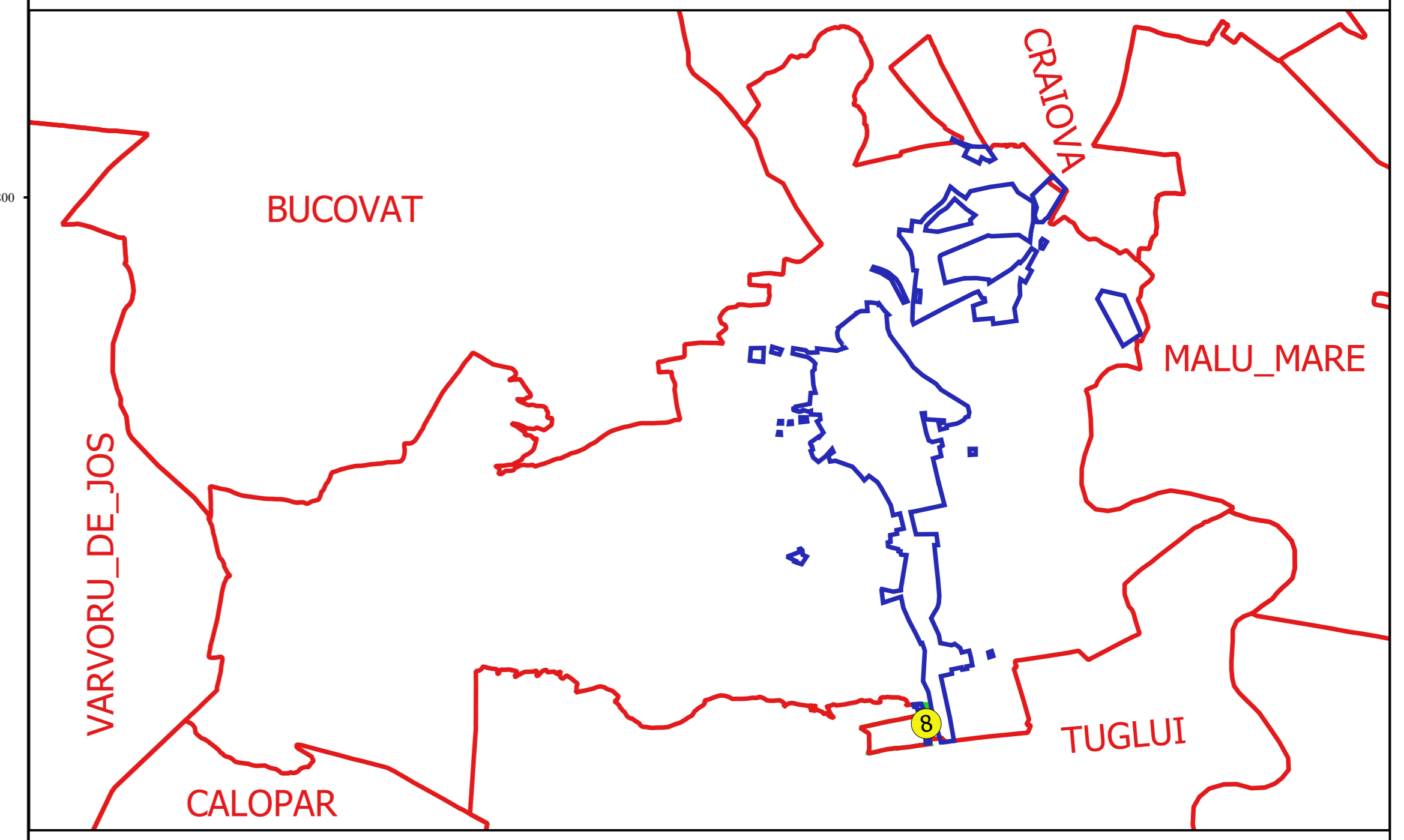
PLAN CADASTRAL
JUDEȚ DOLJ, UAT PODARI
Sectorul Cadastral 8
Spre publicare
Scara 1:1000
Sistem de proiecție "STEREO '70"
- Plansa 2 -

Schița de racordare a planșelor



- Legendă**
- Limită sector
 - Limită UAT
 - Limită intravilan
 - Limită imobil
 - Limită construcții
 - Limită tarla
 - Ⓢ Număr sector
 - 13076 Număr imobil
 - 13076-C1 Număr construcții
 - 3 Număr tarla
 - T.2 Toponimie

Schița dispunerii sectorului cadastral



Proiectant
 Ing. GEORGHE CĂSTIUS
 Ing. TIBERIU CĂSTIUS
 13.08.2018