

**DATE DESPRE IMOBILUL NR. 13081**

Oficiul de Cadastru și Publicitate Imobiliară DOLJ
Biroul de Cadastru și Publicitate Imobiliară Craiova

A. Partea I. Descrierea imobilului

TEREN Extravilan

Adresa: Jud. Dolj, T132, P74

Nr. Crt	Nr cadastral Nr. topografic	Suprafața* (mp)	Observații / Referințe
A1		5.000	Sector cadastral:8 Teren neimprejmuit;

B. Partea II. Proprietari și acte

Inscrieri privitoare la dreptul de proprietate și alte drepturi reale	Referințe
/	
Act Administrativ nr. TDP 2505-44719, din 08/01/1997 emis de CJSDPAT DOLJ;	
B1	A1
Intabulare, drept de PROPRIETATE, dobandit prin Reconstituire, cota actuala 1/1, cota initiala 1/1	
1) STEFAN ILIE, LIPSA CNP	

C. Partea III. SARCINI .

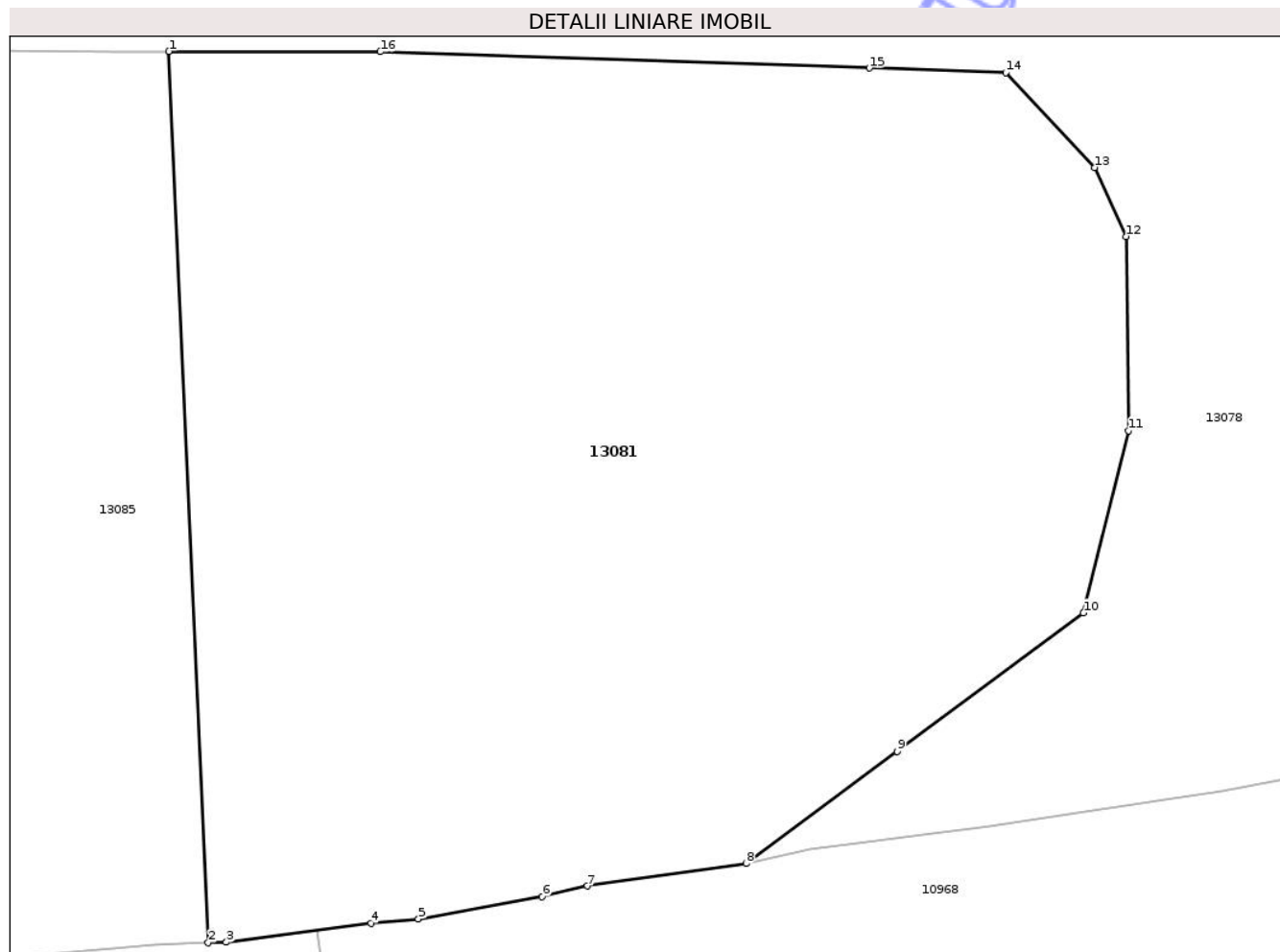
Inscrieri privind dezmembramintele dreptului de proprietate, drepturi reale de garanție și sarcini	Referințe
NU SUNT	

Anexa Nr. 1 La Partea I

Teren

Nr cadastral	Suprafața (mp)*	Observații / Referințe
	5.000	

* Suprafața este determinată în planul de proiecție Stereo 70.



Date referitoare la teren

Crt	Categorie folosință	Intra vilan	Suprafața (mp)	Tarla	Parcelă	Nr. topo	Observații / Referințe
1	arabil	NU	5.000	132	74	-	

Lungime Segmente

1) Valorile lungimilor segmentelor sunt obținute din proiecție în plan.

Punct început	X / Y	Punct sfârșit	X / Y	Lungime segment (** (m)
1	403.213,244 301.905,132	2	403.216,526 301.830,456	74.748
2	403.216,526 301.830,456	3	403.218,053 301.830,508	1.528
3	403.218,053 301.830,508	4	403.230,181 301.832,091	12.231
4	403.230,181 301.832,091	5	403.234,164 301.832,448	3.999
5	403.234,164 301.832,448	6	403.244,556 301.834,337	10.562

Punct început	X / Y	Punct sfârșit	X / Y	Lungime segment (** (m)
6	403.244,556 301.834,337	7	403.248,335 301.835,205	3.877
7	403.248,335 301.835,205	8	403.261,638 301.837,094	13.436
8	403.261,638 301.837,094	9	403.274,3 301.846,477	15.76
9	403.274,3 301.846,477	10	403.289,953 301.858,078	19.483
10	403.289,953 301.858,078	11	403.293,705 301.873,358	15.734
11	403.293,705 301.873,358	12	403.293,513 301.889,623	16.266
12	403.293,513 301.889,623	13	403.290,871 301.895,406	6.358
13	403.290,871 301.895,406	14	403.283,421 301.903,353	10.893
14	403.283,421 301.903,353	15	403.271,979 301.903,734	11.448
15	403.271,979 301.903,734	16	403.230,959 301.905,098	41.043
16	403.230,959 301.905,098	1	403.213,244 301.905,132	17.715

** Lungimile segmentelor sunt determinate în planul de proiecție Stereo 70 și sunt rotunjite la 1 milimetru.

*** Distanța dintre puncte este formată din segmente cumulate ce sunt mai mici decât valoarea 1 milimetru.

**DATE DESPRE IMOBILUL NR. 13085**

Oficiul de Cadastru și Publicitate Imobiliară DOLJ
Biroul de Cadastru și Publicitate Imobiliară Craiova

A. Partea I. Descrierea imobilului

TEREN Extravilan

Adresa: Jud. Dolj, T132, P39

Nr. Crt	Nr cadastral Nr. topografic	Suprafața* (mp)	Observații / Referințe
A1		3.100	Sector cadastral:8 Teren neimprejmuit;

B. Partea II. Proprietari și acte

Inscrieri privitoare la dreptul de proprietate și alte drepturi reale	Referințe
/	
Act Administrativ nr. TDP 2844-45304, din 28/01/1999 emis de CJSDPAT DOLJ;	
B1	A1
Intabulare, drept de PROPRIETATE, dobandit prin Reconstituire, cota actuala 1/1, cota initiala 1/1	
1) ANGHEL CONSTANTIN, LIPSA CNP	

C. Partea III. SARCINI .

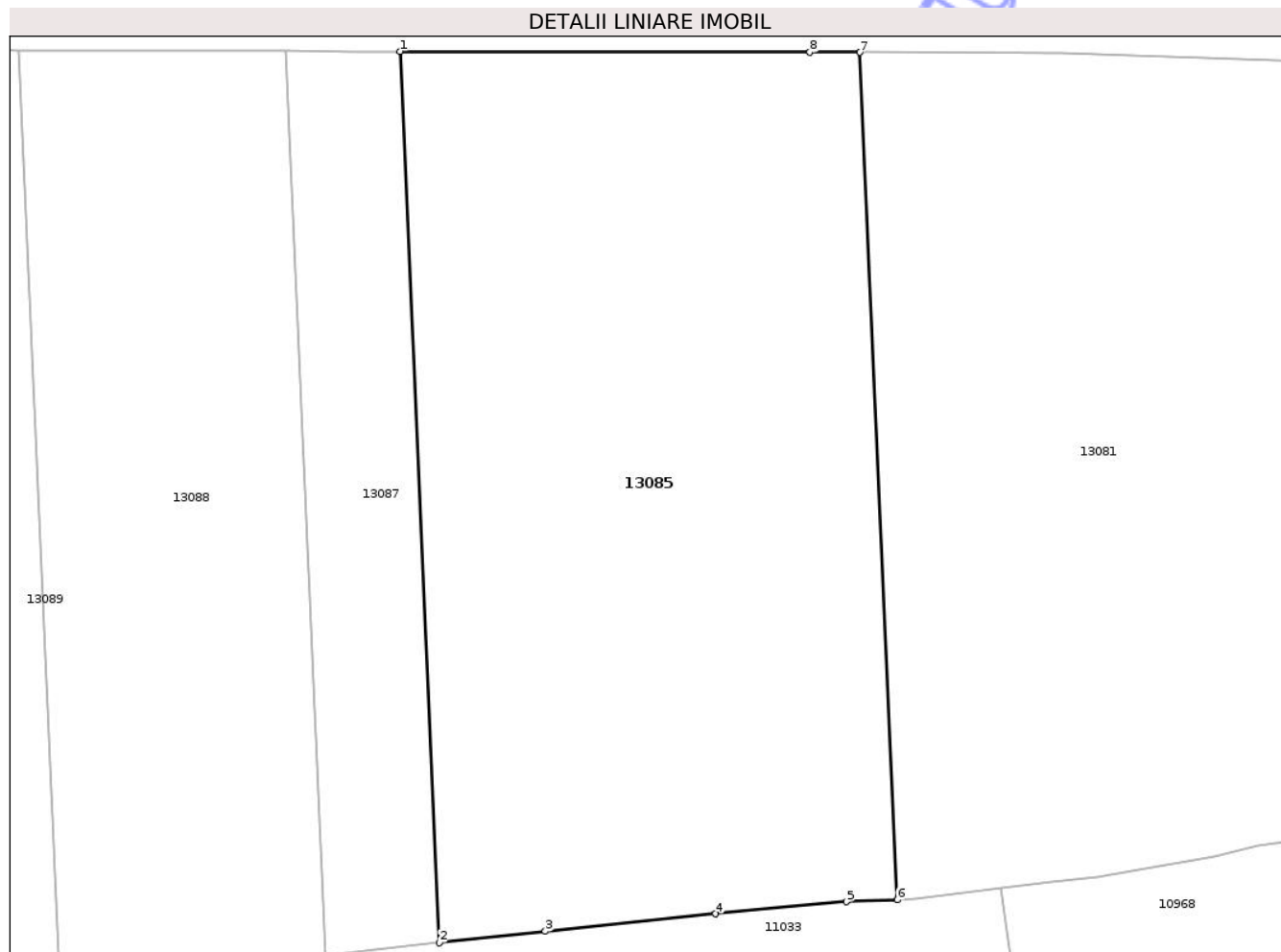
Inscrieri privind dezmembramintele dreptului de proprietate, drepturi reale de garanție și sarcini	Referințe
NU SUNT	

Anexa Nr. 1 La Partea I

Teren

Nr cadastral	Suprafața (mp)*	Observații / Referințe
	3.100	

* Suprafața este determinată în planul de proiecție Stereo 70.



Date referitoare la teren

Crt	Categorie folosință	Intra vilan	Suprafața (mp)	Tarla	Parcelă	Nr. topo	Observații / Referințe
1	arabil	NU	3.100	132	39	-	

Lungime Segmente

1) Valorile lungimilor segmentelor sunt obținute din proiecție în plan.

Punct început	X / Y	Punct sfârșit	X / Y	Lungime segment (** (m)
1	403.172,673 301.905,208	2	403.176,124 301.826,684	78.6
2	403.176,124 301.826,684	3	403.185,472 301.827,7	9.403
3	403.185,472 301.827,7	4	403.200,511 301.829,231	15.117
4	403.200,511 301.829,231	5	403.212,027 301.830,304	11.566
5	403.212,027 301.830,304	6	403.216,526 301.830,456	4.502

Punct început	X / Y	Punct sfârșit	X / Y	Lungime segment (** (m)
6	403.216,526 301.830,456	7	403.213,244 301.905,132	74.748
7	403.213,244 301.905,132	8	403.208,824 301.905,14	4.42
8	403.208,824 301.905,14	1	403.172,673 301.905,208	36.151

** Lungimile segmentelor sunt determinate în planul de proiecție Stereo 70 și sunt rotunjite la 1 milimetru.

*** Distanța dintre puncte este formată din segmente cumulate ce sunt mai mici decât valoarea 1 milimetru.

Neutilizabil în Circuitul Civil

**DATE DESPRE IMOBILUL NR. 13087**

Oficiul de Cadastru și Publicitate Imobiliară DOLJ
Biroul de Cadastru și Publicitate Imobiliară Craiova

A. Partea I. Descrierea imobilului

TEREN Extravilan

Adresa: Jud. Dolj, T132, P58/1

Nr. Crt	Nr cadastral Nr. topografic	Suprafața* (mp)	Observații / Referințe
A1		800	Sector cadastral:8 Teren neimprejmuit;

B. Partea II. Proprietari și acte

Inscrieri privitoare la dreptul de proprietate și alte drepturi reale	Referințe
/	
Act Administrativ nr. TDP 2611-45363, din 21/01/1997 emis de CJSDPAT DOLJ;	
B1	A1
Intabulare, drept de PROPRIETATE, dobandit prin Reconstituire, cota actuala 1/1, cota initiala 1/1	
1) GUI ION, LIPSA CNP 2) ANGHEL ELENA, LIPSA CNP 3) MECHE CHORCHITA, LIPSA CNP 4) GUI TUDOR, LIPSA CNP 5) GUI MIHAI, LIPSA CNP 6) GUI PETRE, LIPSA CNP 7) RĂDULESCU MARIA, LIPSA CNP 8) GUI PAVEL, LIPSA CNP	

C. Partea III. SARCINI .


Inscrieri privind dezmembramintele dreptului de proprietate, drepturi reale de garanție și sarcini	Referințe
NU SUNT	

Anexa Nr. 1 La Partea I

Teren

Nr cadastral	Suprafaţa (mp)*	Observaţii / Referinţe
	800	

* Suprafaţa este determinată în planul de proiecţie Stereo 70.



Date referitoare la teren

Crt	Categorie folosinţă	Intra vilan	Suprafaţa (mp)	Tarla	Parcelă	Nr. topo	Observaţii / Referinţe
1	arabil	NU	800	132	58/1	-	

Lungime Segmente

1) Valorile lungimilor segmentelor sunt obţinute din proiecţie în plan.

Punct început	X / Y	Punct sfârşit	X / Y	Lungime segment (** (m)
1	403.162,555 301.905,227	2	403.166,055 301.825,601	79.703
2	403.166,055 301.825,601	3	403.170,433 301.826,066	4.403
3	403.170,433 301.826,066	4	403.176,124 301.826,684	5.724
4	403.176,124 301.826,684	5	403.172,673 301.905,208	78.6
5	403.172,673 301.905,208	6	403.168,556 301.905,216	4.117

Punct început	X / Y	Punct sfârşit	X / Y	Lungime segment (** (m)
6	403.168,556 301.905,216	1	403.162,555 301.905,227	6.001

** Lungimile segmentelor sunt determinate în planul de proiecţie Stereo 70 şi sunt rotunjite la 1 milimetru.

*** Distanţa dintre puncte este formată din segmente cumulate ce sunt mai mici decât valoarea 1 milimetru.

Neutilizabil în Circuitul Civil

**DATE DESPRE IMOBILUL NR. 13089**

Oficiul de Cadastru și Publicitate Imobiliară DOLJ
Biroul de Cadastru și Publicitate Imobiliară Craiova

A. Partea I. Descrierea imobilului

TEREN Extravilan

Adresa: Jud. Dolj, T132, P23

Nr. Crt	Nr cadastral Nr. topografic	Suprafața* (mp)	Observații / Referințe
A1		1.900	Sector cadastral:8 Teren neimprejmuit;

B. Partea II. Proprietari și acte

Inscrieri privitoare la dreptul de proprietate și alte drepturi reale	Referințe
/	
Act Notarial nr. APV 2058, din 04/11/2002 emis de BNP IONICĂ VERGICA;	
B1	A1
Intabulare, drept de PROPRIETATE, dobandit prin lesire Din Indiviziune, cota actuala 1/1, cota initiala 1/1	
1) FALCOL AUREL	

C. Partea III. SARCINI .

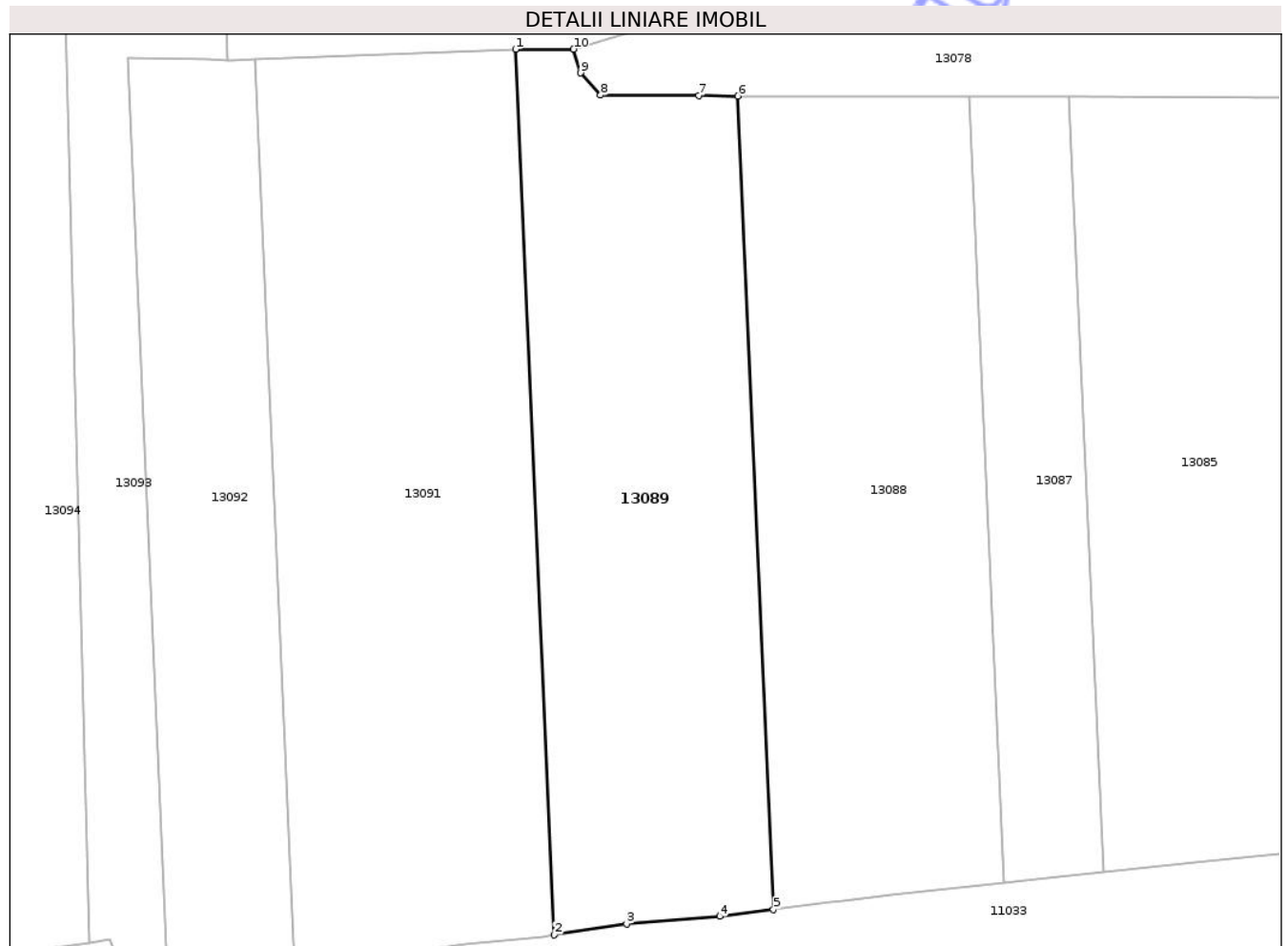
Inscrieri privind dezmembramintele dreptului de proprietate, drepturi reale de garanție și sarcini	Referințe
NU SUNT	

Anexa Nr. 1 La Partea I

Teren

Nr cadastral	Suprafața (mp)*	Observații / Referințe
	1.900	

* Suprafața este determinată în planul de proiecție Stereo 70.



Date referitoare la teren

Crt	Categorie folosință	Intra vilan	Suprafața (mp)	Tarla	Parcelă	Nr. topo	Observații / Referințe
1	arabil	NU	1.900	132	23	-	

Lungime Segmente

1) Valorile lungimilor segmentelor sunt obținute din proiecție în plan.

Punct început	X / Y	Punct sfârșit	X / Y	Lungime segment (** (m)
1	403.116,534 301.910,045	2	403.120,476 301.820,359	89.773
2	403.120,476 301.820,359	3	403.127,793 301.821,471	7.401
3	403.127,793 301.821,471	4	403.137,24 301.822,237	9.478
4	403.137,24 301.822,237	5	403.142,697 301.822,936	5.502
5	403.142,697 301.822,936	6	403.139,077 301.905,318	82.461

Punct început	X / Y	Punct sfârşit	X / Y	Lungime segment (** (m)
6	403.139,077 301.905,318	7	403.135,12 301.905,343	3.957
7	403.135,12 301.905,343	8	403.125,163 301.905,405	9.957
8	403.125,163 301.905,405	9	403.123,149 301.907,642	3.01
9	403.123,149 301.907,642	10	403.122,408 301.910,05	2.519
10	403.122,408 301.910,05	1	403.116,534 301.910,045	5.874

** Lungimile segmentelor sunt determinate în planul de proiecţie Stereo 70 şi sunt rotunjite la 1 milimetru.

*** Distanţa dintre puncte este formată din segmente cumulate ce sunt mai mici decât valoarea 1 milimetru.

Neutilizabil în Circuitul Civil

**DATE DESPRE IMOBILUL NR. 13091**

Oficiul de Cadastru și Publicitate Imobiliară DOLJ
Biroul de Cadastru și Publicitate Imobiliară Craiova

A. Partea I. Descrierea imobilului

TEREN Extravilan

Adresa: Jud. Dolj, T132, P50/1

Nr. Crt	Nr cadastral Nr. topografic	Suprafața* (mp)	Observații / Referințe
A1		2.400	Sector cadastral:8 Teren neimprejmuit;

B. Partea II. Proprietari și acte

Inscrieri privitoare la dreptul de proprietate și alte drepturi reale	Referințe
/	
Act Administrativ nr. TDP 2844-45304, din 28/01/1999 emis de CJSDPAT DOLJ;	
B1	A1
Intabulare, drept de PROPRIETATE, dobandit prin Reconstituire, cota actuala 1/1, cota initiala 1/1	
1) ANGHEL CONSTANTIN, LIPSA CNP	

C. Partea III. SARCINI .


Inscrieri privind dezmembramintele dreptului de proprietate, drepturi reale de garanție și sarcini	Referințe
NU SUNT	

Anexa Nr. 1 La Partea I

Teren

Nr cadastral	Suprafața (mp)*	Observații / Referințe
	2.400	

* Suprafața este determinată în planul de proiecție Stereo 70.



Date referitoare la teren

Crt	Categorie folosință	Intra vilan	Suprafața (mp)	Tarla	Parcelă	Nr. topo	Observații / Referințe
1	arabil	NU	2.400	132	50/1	-	

Lungime Segmente

1) Valorile lungimilor segmentelor sunt obținute din proiecție în plan.

Punct început	X / Y	Punct sfârșit	X / Y	Lungime segment (** (m)
1	403.090,139 301.909,019	2	403.094,189 301.816,858	92.25
2	403.094,189 301.816,858	3	403.095,008 301.816,927	0.822
3	403.095,008 301.816,927	4	403.102,873 301.818,204	7.968
4	403.102,873 301.818,204	5	403.111,375 301.819,48	8.597
5	403.111,375 301.819,48	6	403.119,392 301.820,194	8.049

Punct început	X / Y	Punct sfârșit	X / Y	Lungime segment (** (m)
6	403.119,392 301.820,194	7	403.120,476 301.820,359	1.096
7	403.120,476 301.820,359	8	403.116,534 301.910,045	89.773
8	403.116,534 301.910,045	1	403.090,139 301.909,019	26.415

** Lungimile segmentelor sunt determinate în planul de proiecție Stereo 70 și sunt rotunjite la 1 milimetru.

*** Distanța dintre puncte este formată din segmente cumulate ce sunt mai mici decât valoarea 1 milimetru.

Neutilizabil în Circuitul Civil



DATE DESPRE IMOBILUL NR. 13109

Oficiul de Cadastru și Publicitate Imobiliară DOLJ
Biroul de Cadastru și Publicitate Imobiliară Craiova

A. Partea I. Descrierea imobilului

TEREN Extravilan

Adresa: Jud. Dolj, T132, P36

Nr. Crt	Nr cadastral Nr. topografic	Suprafața* (mp)	Observații / Referințe
A1		700	Sector cadastral:8 Teren neimprejmuit;

B. Partea II. Proprietari și acte

Inscrieri privitoare la dreptul de proprietate și alte drepturi reale	Referințe
/	
Act Administrativ nr. TDP 142-59384, din 09/03/1993 emis de CJSDPAT DOLJ;	
B1	A1
Intabulare, drept de PROPRIETATE, dobandit prin Reconstituire, cota actuala 1/1, cota initiala 1/1	
1) BOBOCEL PETRE, LIPSA CNP	

C. Partea III. SARCINI .

Inscrieri privind dezmembramintele dreptului de proprietate, drepturi reale de garanție și sarcini	Referințe
NU SUNT	

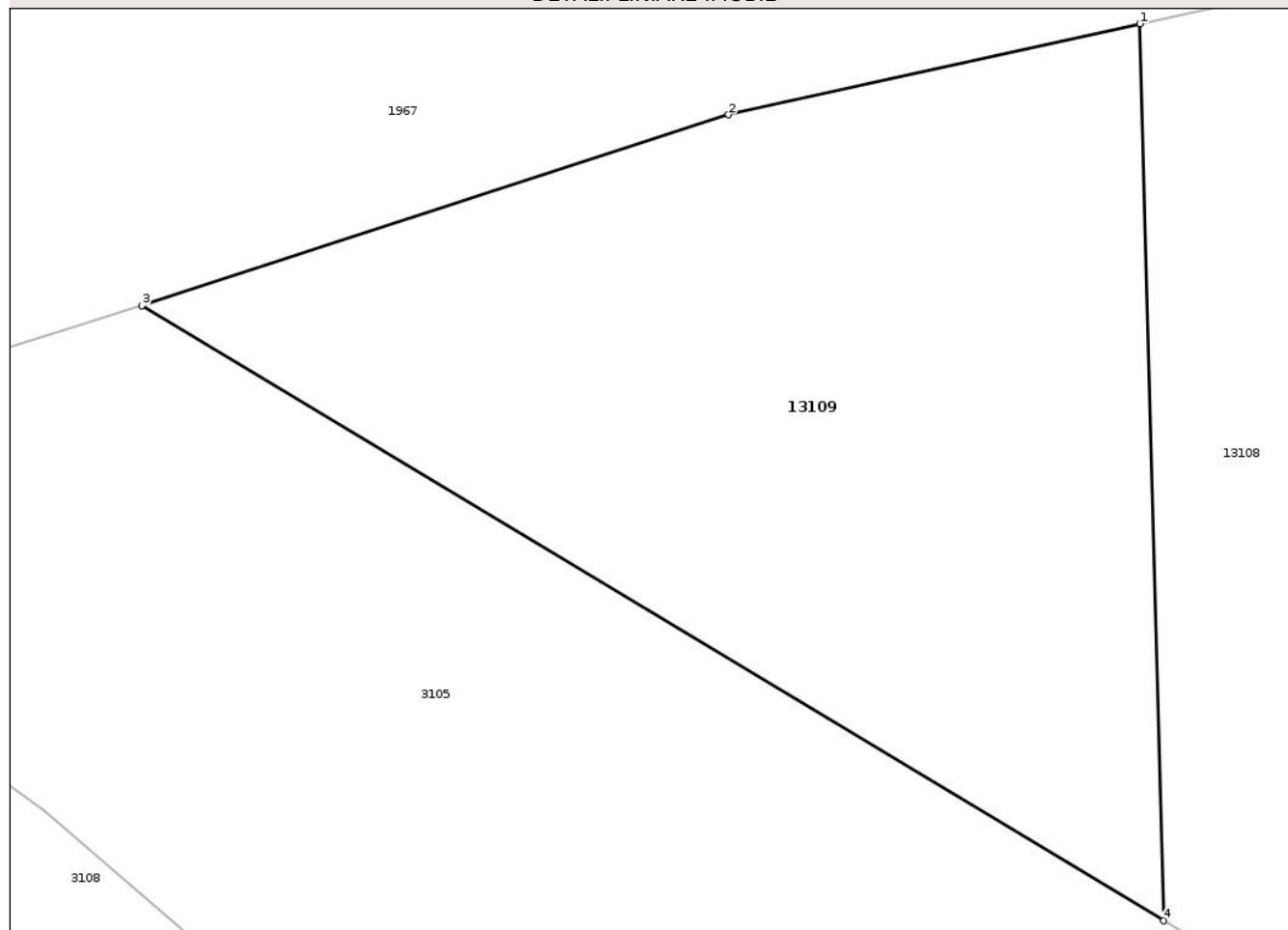
Anexa Nr. 1 La Partea I

Teren

Nr cadastral	Suprafața (mp)*	Observații / Referințe
	700	

* Suprafața este determinată în planul de proiecție Stereo 70.

DETALII LINIARE IMOBIL



Date referitoare la teren

Crt	Categorie folosință	Intra vilan	Suprafața (mp)	Tarla	Parcelă	Nr. topo	Observații / Referințe
1	arabil	NU	700	132	36	-	

Lungime Segmente

1) Valorile lungimilor segmentelor sunt obținute din proiecție în plan.

Punct început	X / Y	Punct sfârșit	X / Y	Lungime segment (** (m)
1	402.624,679 302.096,552	2	402.608,682 302.093,017	16.383
2	402.608,682 302.093,017	3	402.585,872 302.085,597	23.987
3	402.585,872 302.085,597	4	402.625,605 302.061,718	46.356
4	402.625,605 302.061,718	1	402.624,679 302.096,552	34.846

** Lungimile segmentelor sunt determinate în planul de proiecție Stereo 70 și sunt rotunjite la 1 milimetru.

*** Distanţa dintre puncte este formată din segmente cumulate ce sunt mai mici decât valoarea 1 milimetru.

Neutilizabil în Circuitul
Civil

**DATE DESPRE IMOBILUL NR. 13084**

Oficiul de Cadastru și Publicitate Imobiliară DOLJ
Biroul de Cadastru și Publicitate Imobiliară Craiova

A. Partea I. Descrierea imobilului

TEREN Extravilan

Adresa: Jud. Dolj, T132, P19

Nr. Crt	Nr cadastral Nr. topografic	Suprafața* (mp)	Observații / Referințe
A1		3.000	Sector cadastral:8 Teren neimprejmuit;

B. Partea II. Proprietari și acte

Inscrieri privitoare la dreptul de proprietate și alte drepturi reale		Referințe
/		
Act Administrativ nr. TDP 1321-9663, din 22/12/1993 emis de CJSDPAT DOLJ;		
B1	Intabulare, drept de PROPRIETATE, dobândit prin Reconstituire, cota actuala 40/48, cota initiala 40/48 1) SAIZU NICOLAE, LIPSĂ CNP 2) FLOCA IOANA, LIPSĂ CNP 3) ȘELARU IOANA	A1
Act Notarial nr. CM 47, din 19/05/2016 emis de SPN BNP CIOVICĂ GHEORGHE;		
B2	Intabulare, drept de PROPRIETATE, dobândit prin Succesiune, cota actuala 2/48, cota initiala 2/48 1) STOICULESCU JANETA	A1
B3	Intabulare, drept de PROPRIETATE, dobândit prin Succesiune, cota actuala 3/48, cota initiala 3/48 1) STOICULESCU VIOREL	A1
B4	Intabulare, drept de PROPRIETATE, dobândit prin Succesiune, cota actuala 3/48, cota initiala 3/48 1) STOICULESCU CRISTIAN-MARIUS	A1

C. Partea III. SARCINI .

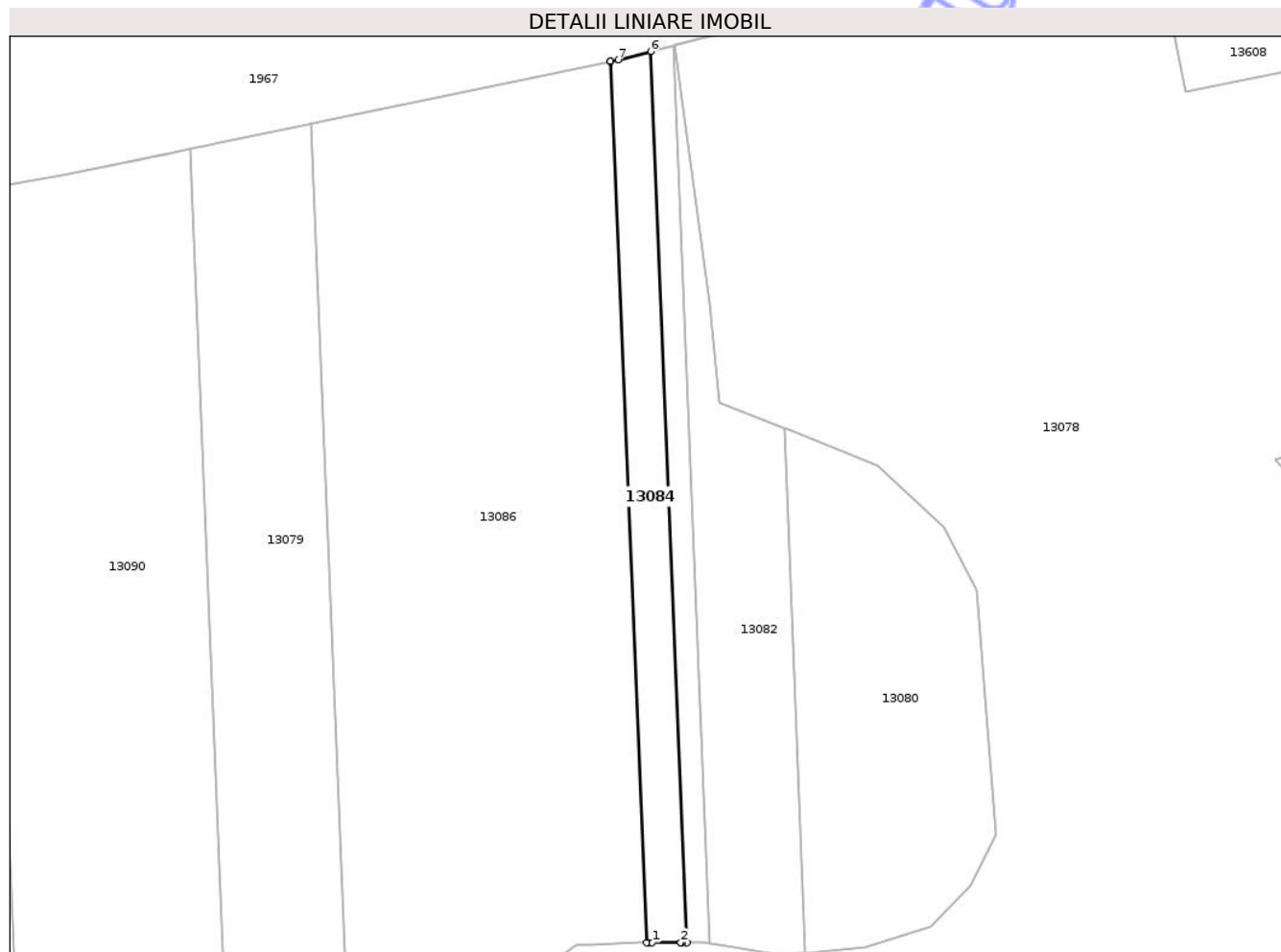
Inscrieri privind dezmembramintele dreptului de proprietate, drepturi reale de garanție și sarcini	Referințe
NU SUNT	

Anexa Nr. 1 La Partea I

Teren

Nr cadastral	Suprafața (mp)*	Observații / Referințe
	3.000	

* Suprafața este determinată în planul de proiecție Stereo 70.



Date referitoare la teren

Crt	Categorie folosință	Intra vilan	Suprafața (mp)	Tarla	Parcelă	Nr. topo	Observații / Referințe
1	arabil	NU	3.000	132	19	-	

Lungime Segmente

1) Valorile lungimilor segmentelor sunt obținute din proiecție în plan.

Punct început	X / Y	Punct sfârșit	X / Y	Lungime segment (** (m)
1	403.269,126 301.974,158	2	403.277,334 301.974,184	8.208
2	403.277,334 301.974,184	3	403.277,403 301.974,184	0.069
3	403.277,403 301.974,184	4	403.277,795 301.974,188	0.392
4	403.277,795 301.974,188	5	403.279,158 301.974,203	1.363
5	403.279,158 301.974,203	6	403.268,675 302.231,199	257.21

Punct început	X / Y	Punct sfârşit	X / Y	Lungime segment (** (m)
6	403.268,675 302.231,199	7	403.259,35 302.228,778	9.634
7	403.259,35 302.228,778	8	403.257,053 302.228,3	2.346
8	403.257,053 302.228,3	9	403.257,054 302.228,294	0.006
9	403.257,054 302.228,294	10	403.257,054 302.228,278	0.016
10	403.257,054 302.228,278	11	403.267,42 301.974,153	254.336
11	403.267,42 301.974,153	12	403.267,807 301.974,154	0.387
12	403.267,807 301.974,154	1	403.269,126 301.974,158	1.319

** Lungimile segmentelor sunt determinate în planul de proiecție Stereo 70 și sunt rotunjite la 1 milimetru.

*** Distanța dintre puncte este formată din segmente cumulate ce sunt mai mici decât valoarea 1 milimetru.

Neutilizabil în Circuitul Civil

**DATE DESPRE IMOBILUL NR. 13076**

Oficiul de Cadastru și Publicitate Imobiliară DOLJ
Biroul de Cadastru și Publicitate Imobiliară Craiova

A. Partea I. Descrierea imobilului

TEREN Intravilan

Adresa: Loc. Podari, Str Progresului, Nr. FN, Jud. Dolj, T132, P57

Nr. Crt	Nr cadastral Nr. topografic	Suprafața* (mp)	Observații / Referințe
A1		10.000	Sector cadastral:8 Teren împrejmuit;

Construcții

Crt	Nr cadastral Nr. topografic	Adresa	Observații / Referințe
A1.1		Loc. Podari, Str Progresului, Nr. FN, Jud. Dolj, T132, P57	Nr. niveluri:1; S. construita la sol:77 mp;

B. Partea II. Proprietari și acte

Inscrieri privitoare la dreptul de proprietate și alte drepturi reale		Referințe
/		
Act Administrativ nr. TDP 2616-45363, din 21/01/1997 emis de CJSDPAT DOLJ;		
B1	Intabulare, drept de PROPRIETATE, dobandit prin Reconstituire, cota actuala 1/1, cota initiala 1/1 1) PAROHIA GURA VĂII, CIF:999999999999, LIPSA CUI	A1
Act Normativ nr. Legea 7, din 13/03/1996 emis de PARLAMENTUL ROMANIEI;		
B2	Intabulare, drept de PROPRIETATE, dobandit prin Lege, cota actuala 1/1, cota initiala 1/1 1) PAROHIA GURA VĂII, CIF:999999999999, LIPSA CUI	A1.1

C. Partea III. SARCINI .

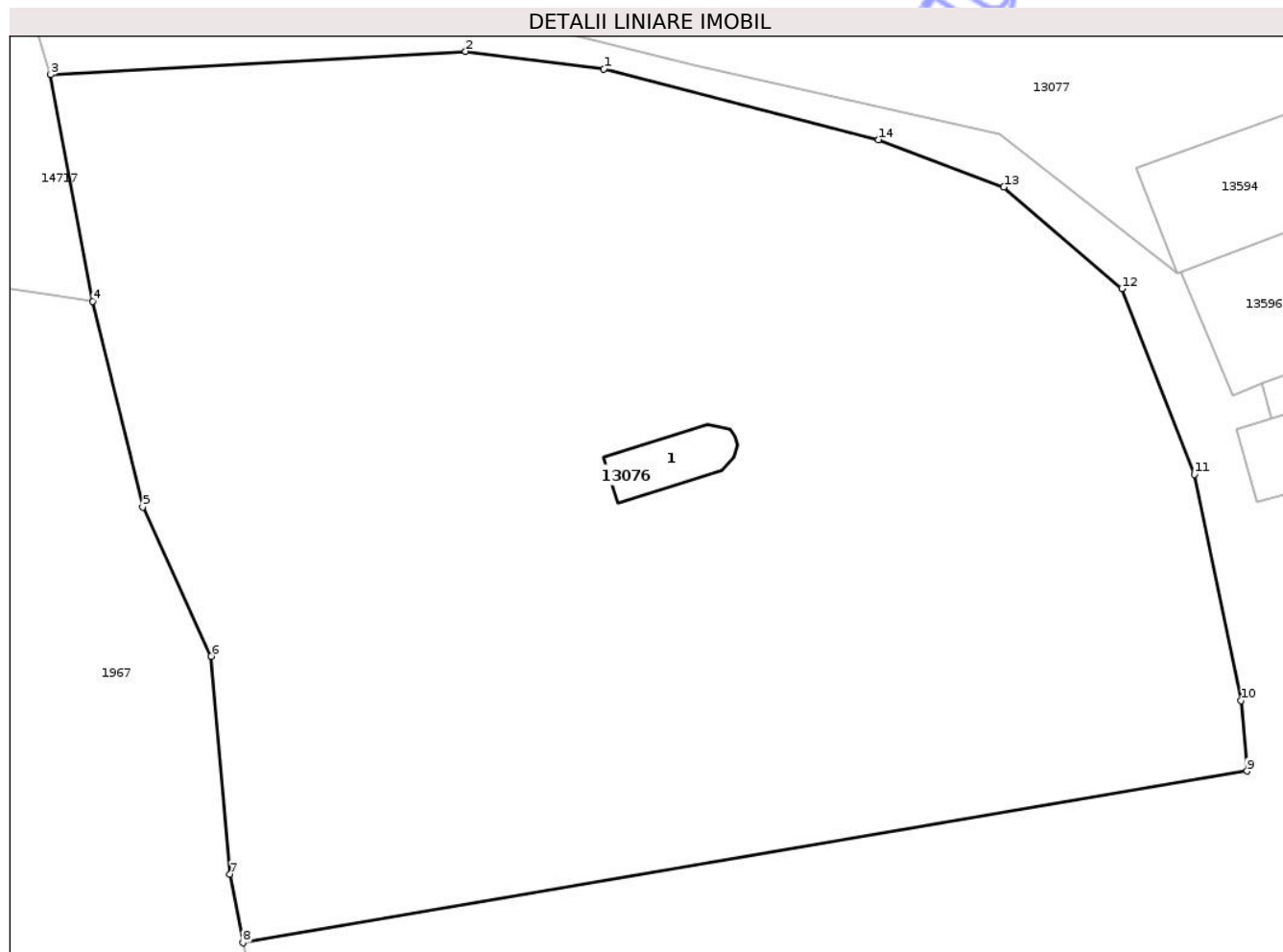
Inscrieri privind dezmembramintele dreptului de proprietate, drepturi reale de garanție și sarcini	Referințe
NU SUNT	

Anexa Nr. 1 La Partea I

Teren

Nr cadastral	Suprafața (mp)*	Observații / Referințe
	10.000	

* Suprafața este determinată în planul de proiecție Stereo 70.



Date referitoare la teren

Crt	Categorie folosință	Intra vilan	Suprafața (mp)	Tarla	Parcelă	Nr. topo	Observații / Referințe
1	curti constructii	DA	3.300	132	57	-	
2	curti constructii	DA	6.358	132	57	-	
3	arabil	DA	342	132	57	-	

Date referitoare la construcții

Crt	Număr	Destinație construcție	Supraf. (mp)	Situație juridică	Observații / Referințe
A1.1		construcții administrative și social culturale	77	Cu acte	Nr. niveluri:1; S. construita la sol:77 mp;

Lungime Segmente

1) Valorile lungimilor segmentelor sunt obținute din proiecție în plan.

Punct început	X / Y	Punct sfârșit	X / Y	Lungime segment (** (m)
1	403.395,905 302.387,248	2	403.380,272 302.389,242	15.76

Punct început	X / Y	Punct sfârșit	X / Y	Lungime segment (** (m)
2	403.380,272 302.389,242	3	403.333,339 302.386,63	47.006
3	403.333,339 302.386,63	4	403.338,133 302.361,021	26.054
4	403.338,133 302.361,021	5	403.343,762 302.337,808	23.886
5	403.343,762 302.337,808	6	403.351,499 302.320,927	18.57
6	403.351,499 302.320,927	7	403.353,609 302.296,307	24.71
7	403.353,609 302.296,307	8	403.355,094 302.288,585	7.863
8	403.355,094 302.288,585	9	403.468,607 302.307,981	115.158
9	403.468,607 302.307,981	10	403.467,929 302.315,942	7.99
10	403.467,929 302.315,942	11	403.462,664 302.341,466	26.061
11	403.462,664 302.341,466	12	403.454,449 302.362,442	22.527
12	403.454,449 302.362,442	13	403.441,129 302.373,928	17.588
13	403.441,129 302.373,928	14	403.426,932 302.379,272	15.169
14	403.426,932 302.379,272	1	403.395,905 302.387,248	32.036

** Lungimile segmentelor sunt determinate în planul de proiecție Stereo 70 și sunt rotunjite la 1 milimetru.

*** Distanța dintre puncte este formată din segmente cumulate ce sunt mai mici decât valoarea 1 milimetru.

**DATE DESPRE IMOBILUL NR. 13097**

Oficiul de Cadastru și Publicitate Imobiliară DOLJ
Biroul de Cadastru și Publicitate Imobiliară Craiova

A. Partea I. Descrierea imobilului

TEREN Extravilan

Adresa: Jud. Dolj, T132, P11

Nr. Crt	Nr cadastral Nr. topografic	Suprafața* (mp)	Observații / Referințe
A1		23.700	Sector cadastral:8 Teren neimprejmuit;

B. Partea II. Proprietari și acte

Inscrieri privitoare la dreptul de proprietate și alte drepturi reale	Referințe
/	
Act Administrativ nr. TDP 427-48421, din 23/06/1993 emis de CJSDPAT DOLJ;	
B1	A1
Intabulare, drept de PROPRIETATE, dobandit prin Reconstituire, cota actuala 1/1, cota initiala 1/1	
1) MICU FLOREA, LIPSA CNP	
2) CRAIOVEANU ANA, LIPSA CNP	
3) FLEANCU IOANA, LIPSA CNP	

C. Partea III. SARCINI .

Inscrieri privind dezmembramintele dreptului de proprietate, drepturi reale de garanție și sarcini	Referințe
NU SUNT	

Punct început	X / Y	Punct sfârșit	X / Y	Lungime segment (** (m)
6	403.005,153 301.810,407	7	403.009,439 301.810,828	4.307
7	403.009,439 301.810,828	8	402.999,681 302.177,681	366.983
8	402.999,681 302.177,681	9	402.958,987 302.170,393	41.341
9	402.958,987 302.170,393	10	402.935,022 302.165,104	24.542
10	402.935,022 302.165,104	11	402.944,647 301.803,239	361.993
11	402.944,647 301.803,239	12	402.947,415 301.803,742	2.813
12	402.947,415 301.803,742	13	402.953,905 301.804,409	6.524
13	402.953,905 301.804,409	1	402.970,106 301.806,053	16.284

** Lungimile segmentelor sunt determinate în planul de proiecție Stereo 70 și sunt rotunjite la 1 milimetru.

*** Distanța dintre puncte este formată din segmente cumulate ce sunt mai mici decât valoarea 1 milimetru.

**DATE DESPRE IMOBILUL NR. 13093**

Oficiul de Cadastru și Publicitate Imobiliară DOLJ
Biroul de Cadastru și Publicitate Imobiliară Craiova

A. Partea I. Descrierea imobilului

TEREN Extravilan

Adresa: Jud. Dolj, T132, P15

Nr. Crt	Nr cadastral Nr. topografic	Suprafața* (mp)	Observații / Referințe
A1		4.700	Sector cadastral:8 Teren neimprejmuit;

B. Partea II. Proprietari și acte

Inscrieri privitoare la dreptul de proprietate și alte drepturi reale	Referințe
/	
Act Notarial nr. APV 1594, din 19/12/2014 emis de BIN ELENA DANIELA MARTA;	
B1	A1
Intabulare, drept de PROPRIETATE, dobandit prin Iesire Din Indiviziune, cota actuala 1/1, cota initiala 1/1	
1) LIȚĂ MARIA	

C. Partea III. SARCINI .

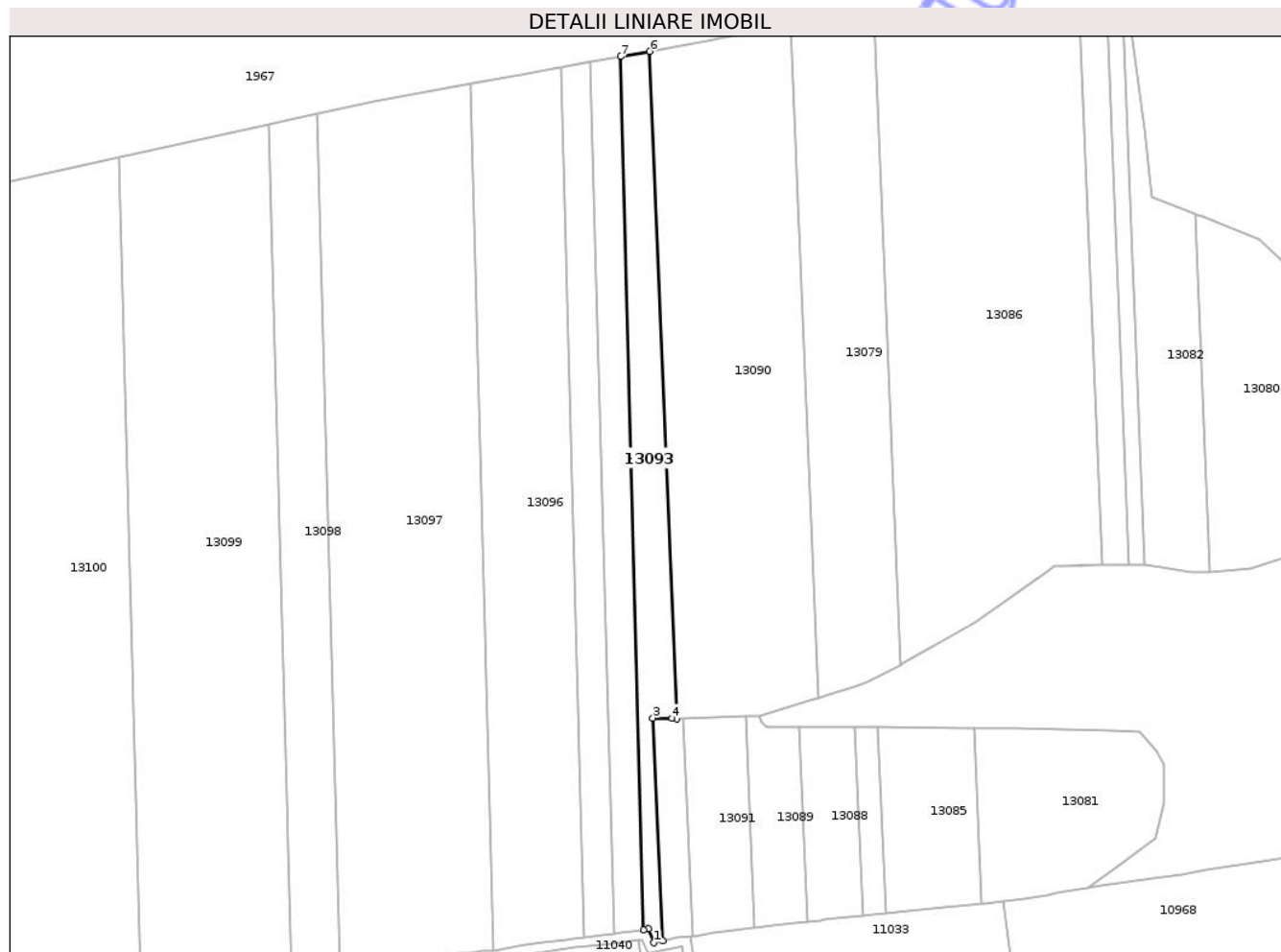
Inscrieri privind dezmembramintele dreptului de proprietate, drepturi reale de garanție și sarcini	Referințe
NU SUNT	

Anexa Nr. 1 La Partea I

Teren

Nr cadastral	Suprafața (mp)*	Observații / Referințe
	4.700	

* Suprafața este determinată în planul de proiecție Stereo 70.



Date referitoare la teren

Crt	Categorie folosință	Intra vilan	Suprafața (mp)	Tarla	Parcelă	Nr. topo	Observații / Referințe
1	arabil	NU	4.700	132	15	-	

Lungime Segmente

1) Valorile lungimilor segmentelor sunt obținute din proiecție în plan.

Punct început	X / Y	Punct sfârșit	X / Y	Lungime segment (** (m)
1	403.077,646 301.814,068	2	403.081,362 301.814,923	3.813
2	403.081,362 301.814,923	3	403.077,218 301.909,215	94.383
3	403.077,218 301.909,215	4	403.085,347 301.908,994	8.132
4	403.085,347 301.908,994	5	403.087,354 301.908,939	2.008
5	403.087,354 301.908,939	6	403.075,835 302.191,321	282.617

Punct început	X / Y	Punct sfârşit	X / Y	Lungime segment (** (m)
6	403.075,835 302.191,321	7	403.063,513 302.189,114	12.518
7	403.063,513 302.189,114	8	403.073,342 301.819,599	369.646
8	403.073,342 301.819,599	9	403.075,393 301.819,879	2.07
9	403.075,393 301.819,879	1	403.077,646 301.814,068	6.232

** Lungimile segmentelor sunt determinate în planul de proiecție Stereo 70 și sunt rotunjite la 1 milimetru.

*** Distanța dintre puncte este formată din segmente cumulate ce sunt mai mici decât valoarea 1 milimetru.

Neutilizabil în Circuitul Civil

**DATE DESPRE IMOBILUL NR. 13080**

Oficiul de Cadastru și Publicitate Imobiliară DOLJ
 Biroul de Cadastru și Publicitate Imobiliară Craiova

A. Partea I. Descrierea imobilului

TEREN Extravilan

Nr. CF vechi:2546
 Nr. cadastral vechi:2163

Adresa: Jud. Dolj, T132, P21

Nr. Crt	Nr cadastral Nr. topografic	Suprafața* (mp)	Observații / Referințe
A1	31180	7.000	Sector cadastral:8 Teren neimprejmuit;

B. Partea II. Proprietari și acte

Inscrieri privitoare la dreptul de proprietate și alte drepturi reale	Referințe
102804 / 03/12/2012	
Act Notarial nr. CVC aut nr 4865, din 29/11/2012 emis de BNP FLORICEL MIHAI MARIAN;	
B4	A1
Intabulare, drept de PROPRIETATE, dobandit prin Conventie, cota actuala 1/1, cota initiala 1/1	
1) ROSU MARIA	

C. Partea III. SARCINI .

Inscrieri privind dezmembramintele dreptului de proprietate, drepturi reale de garanție și sarcini	Referințe
NU SUNT	

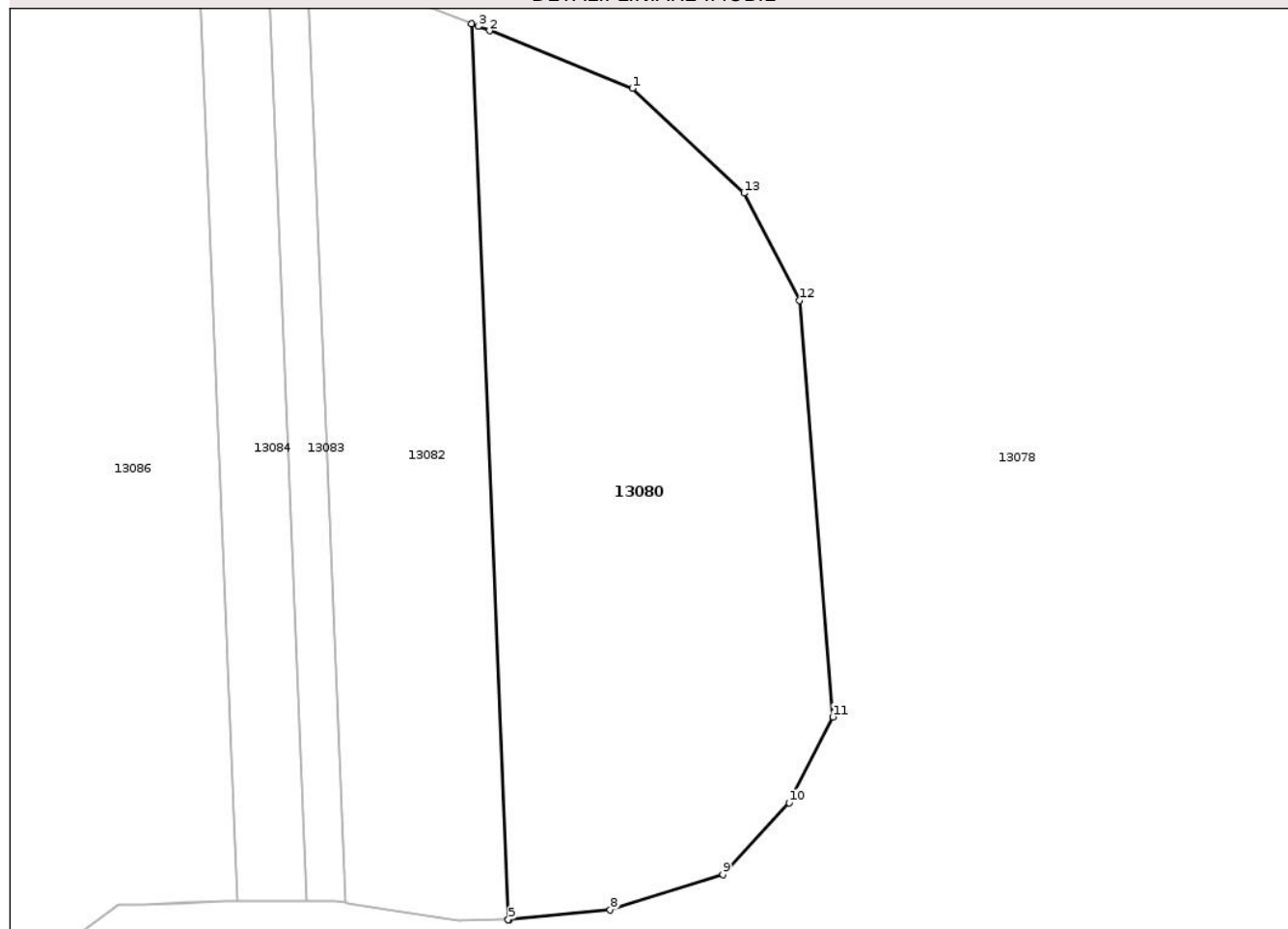
Anexa Nr. 1 La Partea I

Teren

Nr cadastral	Suprafaţa (mp)*	Observaţii / Referinţe
31180	7.000	

* Suprafaţa este determinată în planul de proiecţie Stereo 70.

DETALII LINIARE IMOBIL



Date referitoare la teren

Crt	Categorie folosinţă	Intra vilan	Suprafaţa (mp)	Tarla	Parcelă	Nr. topo	Observaţii / Referinţe
1	arabil	NU	7.000	132	21	-	

Lungime Segmente

1) Valorile lungimilor segmentelor sunt obţinute din proiecţie în plan.

Punct început	X / Y	Punct sfârşit	X / Y	Lungime segment (** (m)
1	403.334,366 302.111,661	2	403.310,215 302.121,41	26.044
2	403.310,215 302.121,41	3	403.308,261 302.122,173	2.098
3	403.308,261 302.122,173	4	403.307,173 302.122,598	1.168
4	403.307,173 302.122,598	5	403.313,356 301.971,035	151.689
5	403.313,356 301.971,035	6	403.313,417 301.971,037	0.061

Punct început	X / Y	Punct sfârşit	X / Y	Lungime segment (** (m)
6	403.313,417 301.971,037	7	403.313,572 301.971,052	0.156
7	403.313,572 301.971,052	8	403.330,632 301.972,715	17.141
8	403.330,632 301.972,715	9	403.349,684 301.978,646	19.954
9	403.349,684 301.978,646	10	403.360,894 301.990,817	16.547
10	403.360,894 301.990,817	11	403.368,302 302.005,36	16.321
11	403.368,302 302.005,36	12	403.362,661 302.075,813	70.678
12	403.362,661 302.075,813	13	403.353,27 302.093,946	20.42
13	403.353,27 302.093,946	1	403.334,366 302.111,661	25.907

** Lungimile segmentelor sunt determinate în planul de proiecție Stereo 70 și sunt rotunjite la 1 milimetru.

*** Distanța dintre puncte este formată din segmente cumulate ce sunt mai mici decât valoarea 1 milimetru.

**DATE DESPRE IMOBILUL NR. 13088**

Oficiul de Cadastru și Publicitate Imobiliară DOLJ
Biroul de Cadastru și Publicitate Imobiliară Craiova

A. Partea I. Descrierea imobilului

TEREN Extravilan

Adresa: Jud. Dolj, T132, P59

Nr. Crt	Nr cadastral Nr. topografic	Suprafața* (mp)	Observații / Referințe
A1		1.900	Sector cadastral:8 Teren neimprejmuit;

B. Partea II. Proprietari și acte

Inscrieri privitoare la dreptul de proprietate și alte drepturi reale	Referințe
/	
Act Administrativ nr. TDP 3217, din 29/01/2003 emis de CJSDPAT DOLJ;	
B1	A1
Intabulare, drept de PROPRIETATE, dobandit prin Reconstituire, cota actuala 1/1, cota initiala 1/1	
1) ANGHEL CONSTANTIN, LIPSA CNP	

C. Partea III. SARCINI .


Inscrieri privind dezmembramintele dreptului de proprietate, drepturi reale de garanție și sarcini	Referințe
NU SUNT	

Anexa Nr. 1 La Partea I

Teren

Nr cadastral	Suprafața (mp)*	Observații / Referințe
	1.900	

* Suprafața este determinată în planul de proiecție Stereo 70.



Date referitoare la teren

Crt	Categorie folosință	Intravilan	Suprafața (mp)	Tarla	Parcelă	Nr. topo	Observații / Referințe
1	arabil	NU	1.900	132	59	-	

Lungime Segmente

1) Valorile lungimilor segmentelor sunt obținute din proiecție în plan.

Punct început	X / Y	Punct sfârșit	X / Y	Lungime segment (** (m)
1	403.139,077 301.905,318	2	403.142,697 301.822,936	82.461
2	403.142,697 301.822,936	3	403.148,398 301.823,666	5.748
3	403.148,398 301.823,666	4	403.149,748 301.823,822	1.359
4	403.149,748 301.823,822	5	403.154,577 301.824,381	4.861
5	403.154,577 301.824,381	6	403.166,055 301.825,601	11.543

Punct început	X / Y	Punct sfârşit	X / Y	Lungime segment (** (m)
6	403.166,055 301.825,601	7	403.162,555 301.905,227	79.703
7	403.162,555 301.905,227	8	403.158,494 301.905,235	4.061
8	403.158,494 301.905,235	9	403.149,772 301.905,251	8.722
9	403.149,772 301.905,251	10	403.146,168 301.905,274	3.604
10	403.146,168 301.905,274	1	403.139,077 301.905,318	7.091

** Lungimile segmentelor sunt determinate în planul de proiecţie Stereo 70 şi sunt rotunjite la 1 milimetru.

*** Distanţa dintre puncte este formată din segmente cumulate ce sunt mai mici decât valoarea 1 milimetru.

Neutilizabil în Circuitul Civil

**DATE DESPRE IMOBILUL NR. 13092**

Oficiul de Cadastru și Publicitate Imobiliară DOLJ
Biroul de Cadastru și Publicitate Imobiliară Craiova

A. Partea I. Descrierea imobilului

TEREN Extravilan

Adresa: Jud. Dolj, T132, P60

Nr. Crt	Nr cadastral Nr. topografic	Suprafața* (mp)	Observații / Referințe
A1		1.200	Sector cadastral:8 Teren neimprejmuit;

B. Partea II. Proprietari și acte

Inscrieri privitoare la dreptul de proprietate și alte drepturi reale	Referințe
/	
Act Administrativ nr. TDP 2074-45354, din 23/01/1996 emis de CJSDPAT DOLJ;	
B1	A1
Intabulare, drept de PROPRIETATE, dobandit prin Reconstituire, cota actuala 1/1, cota initiala 1/1	
1) ANGHEL CONSTANTIN, LIPSA CNP	

C. Partea III. SARCINI .

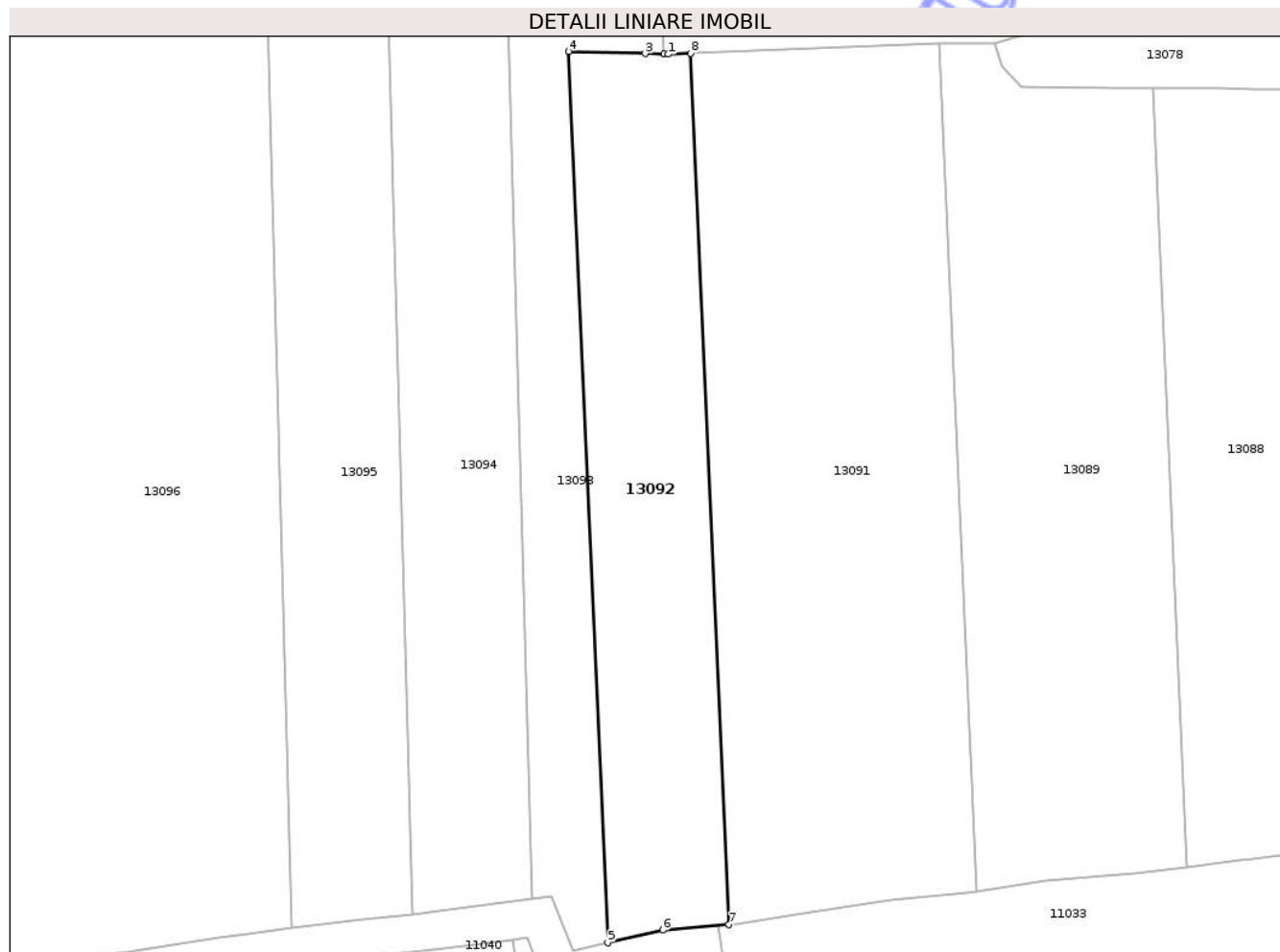
Inscrieri privind dezmembramintele dreptului de proprietate, drepturi reale de garanție și sarcini	Referințe
NU SUNT	

Anexa Nr. 1 La Partea I

Teren

Nr cadastral	Suprafața (mp)*	Observații / Referințe
	1.200	

* Suprafața este determinată în planul de proiecție Stereo 70.



Date referitoare la teren

Crt	Categorie folosință	Intra vilan	Suprafața (mp)	Tarla	Parcelă	Nr. topo	Observații / Referințe
1	arabil	NU	1.200	132	60	-	

Lungime Segmente

1) Valorile lungimilor segmentelor sunt obținute din proiecție în plan.

Punct început	X / Y	Punct sfârșit	X / Y	Lungime segment (** (m)
1	403.087,788 301.908,927	2	403.087,354 301.908,939	0.434
2	403.087,354 301.908,939	3	403.085,347 301.908,994	2.008
3	403.085,347 301.908,994	4	403.077,218 301.909,215	8.132
4	403.077,218 301.909,215	5	403.081,362 301.814,923	94.383
5	403.081,362 301.814,923	6	403.087,196 301.816,264	5.986

Punct început	X / Y	Punct sfârșit	X / Y	Lungime segment (** (m)
6	403.087,196 301.816,264	7	403.094,189 301.816,858	7.018
7	403.094,189 301.816,858	8	403.090,139 301.909,019	92.25
8	403.090,139 301.909,019	1	403.087,788 301.908,927	2.353

** Lungimile segmentelor sunt determinate în planul de proiecție Stereo 70 și sunt rotunjite la 1 milimetru.

*** Distanța dintre puncte este formată din segmente cumulate ce sunt mai mici decât valoarea 1 milimetru.

Neutilizabil în Circuitul Civil

**DATE DESPRE IMOBILUL NR. 13094**

Oficiul de Cadastru și Publicitate Imobiliară DOLJ
 Biroul de Cadastru și Publicitate Imobiliară Craiova

A. Partea I. Descrierea imobilului

TEREN Extravilan

Adresa: Jud. Dolj, T132, P14

Nr. Crt	Nr cadastral Nr. topografic	Suprafața* (mp)	Observații / Referințe
A1		4.700	Sector cadastral:8 Teren neimprejmuit;

B. Partea II. Proprietari și acte

Inscrieri privitoare la dreptul de proprietate și alte drepturi reale	Referințe
/	
Act Administrativ nr. TDP 1294-59085, din 21/12/1993 emis de CJSDPAT DOLJ;	
B1	A1
Intabulare, drept de PROPRIETATE, dobandit prin Reconstituire, cota actuala 1/1, cota initiala 1/1	
1) STÎNGĂ EUGEN, LIPSA CNP 2) STÎNGĂ DUREZ, LIPSA CNP 3) STÎNGĂ ILIE, LIPSA CNP 4) STÎNGĂ RIȚA, LIPSA CNP 5) STÎNGĂ STEFAN, LIPSA CNP	

C. Partea III. SARCINI .

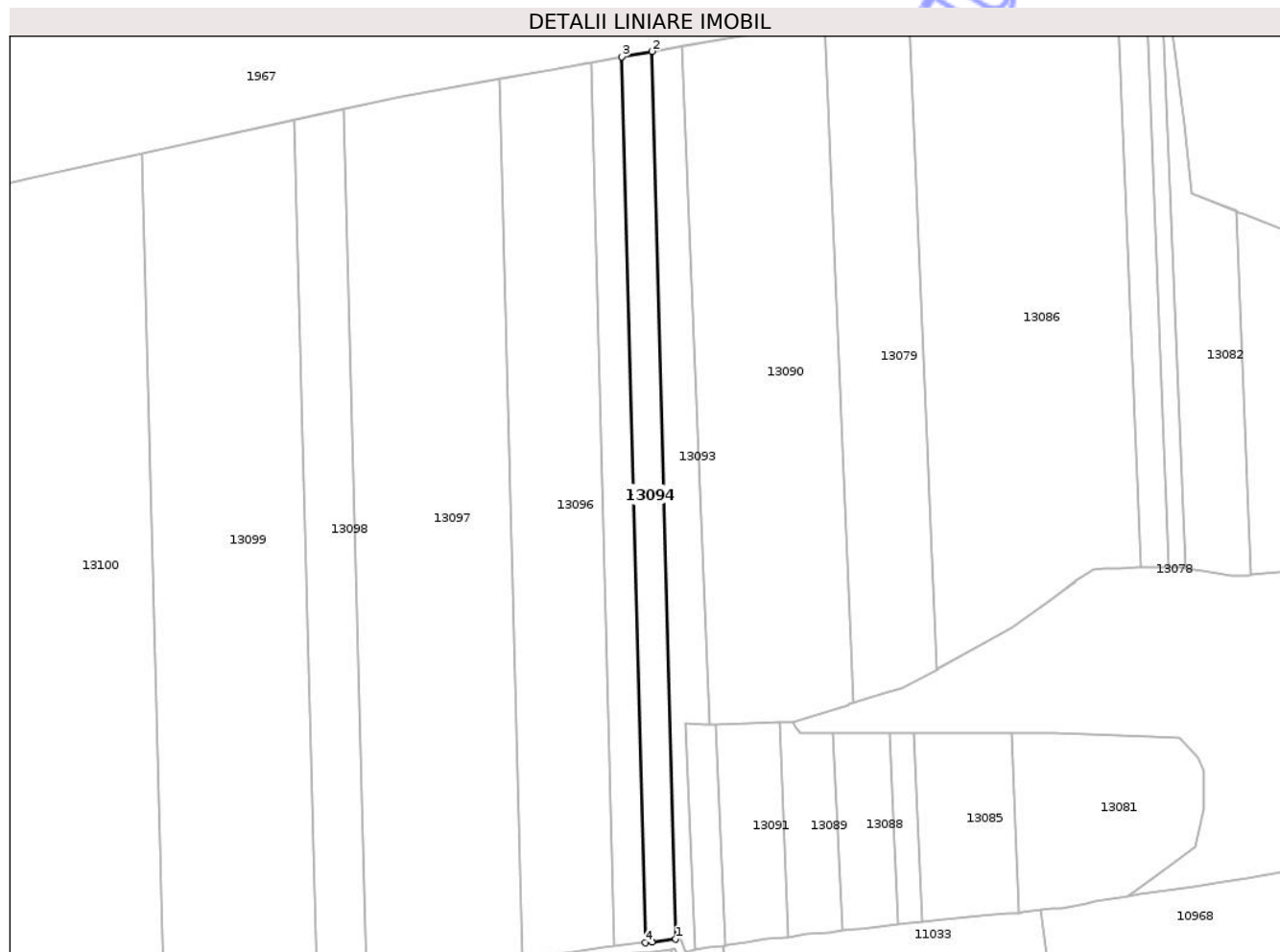
Inscrieri privind dezmembramintele dreptului de proprietate, drepturi reale de garanție și sarcini	Referințe
NU SUNT	

Anexa Nr. 1 La Partea I

Teren

Nr cadastral	Suprafața (mp)*	Observații / Referințe
	4.700	

* Suprafața este determinată în planul de proiecție Stereo 70.



Date referitoare la teren

Crt	Categorie folosință	Intra vilan	Suprafața (mp)	Tarla	Parcelă	Nr. topo	Observații / Referințe
1	arabil	NU	4.700	132	14	-	

Lungime Segmente

1) Valorile lungimilor segmentelor sunt obținute din proiecție în plan.

Punct început	X / Y	Punct sfârșit	X / Y	Lungime segment (** (m)
1	403.073,342 301.819,599	2	403.063,513 302.189,114	369.646
2	403.063,513 302.189,114	3	403.050,844 302.186,845	12.871
3	403.050,844 302.186,845	4	403.060,657 301.817,948	369.027
4	403.060,657 301.817,948	5	403.063,542 301.818,263	2.902
5	403.063,542 301.818,263	1	403.073,342 301.819,599	9.891

** Lungimile segmentelor sunt determinate în planul de proiecție Stereo 70 și sunt rotunjite la 1 milimetru.

*** Distanța dintre puncte este formată din segmente cumulate ce sunt mai mici decât valoarea 1 milimetru.

Neutilizabil în Circuitul
Civil

**DATE DESPRE IMOBILUL NR. 13099**

Oficiul de Cadastru și Publicitate Imobiliară DOLJ
Biroul de Cadastru și Publicitate Imobiliară Craiova

A. Partea I. Descrierea imobilului

TEREN Extravilan

Adresa: Jud. Dolj, T132, P9

Nr. Crt	Nr cadastral Nr. topografic	Suprafața* (mp)	Observații / Referințe
A1		23.200	Sector cadastral:8 Teren neimprejmuit;

B. Partea II. Proprietari și acte

Inscrieri privitoare la dreptul de proprietate și alte drepturi reale		Referințe
/		
Act Administrativ nr. TDP 147-59384, din 10/03/1993 emis de CJSDPAT DOLJ;		
B1	Intabulare, drept de PROPRIETATE, dobandit prin Reconstituire, cota actuala 1/1, cota initiala 1/1	A1
	1) DUMITRAȘCU GHEORGHÎȚA, LIPSA CNP 2) BOBOCEL GHEORGHE, LIPSA CNP 3) CERĂCEANU ELENA, LIPSA CNP 4) BOBOCEL ILIE, LIPSA CNP	

C. Partea III. SARCINI .

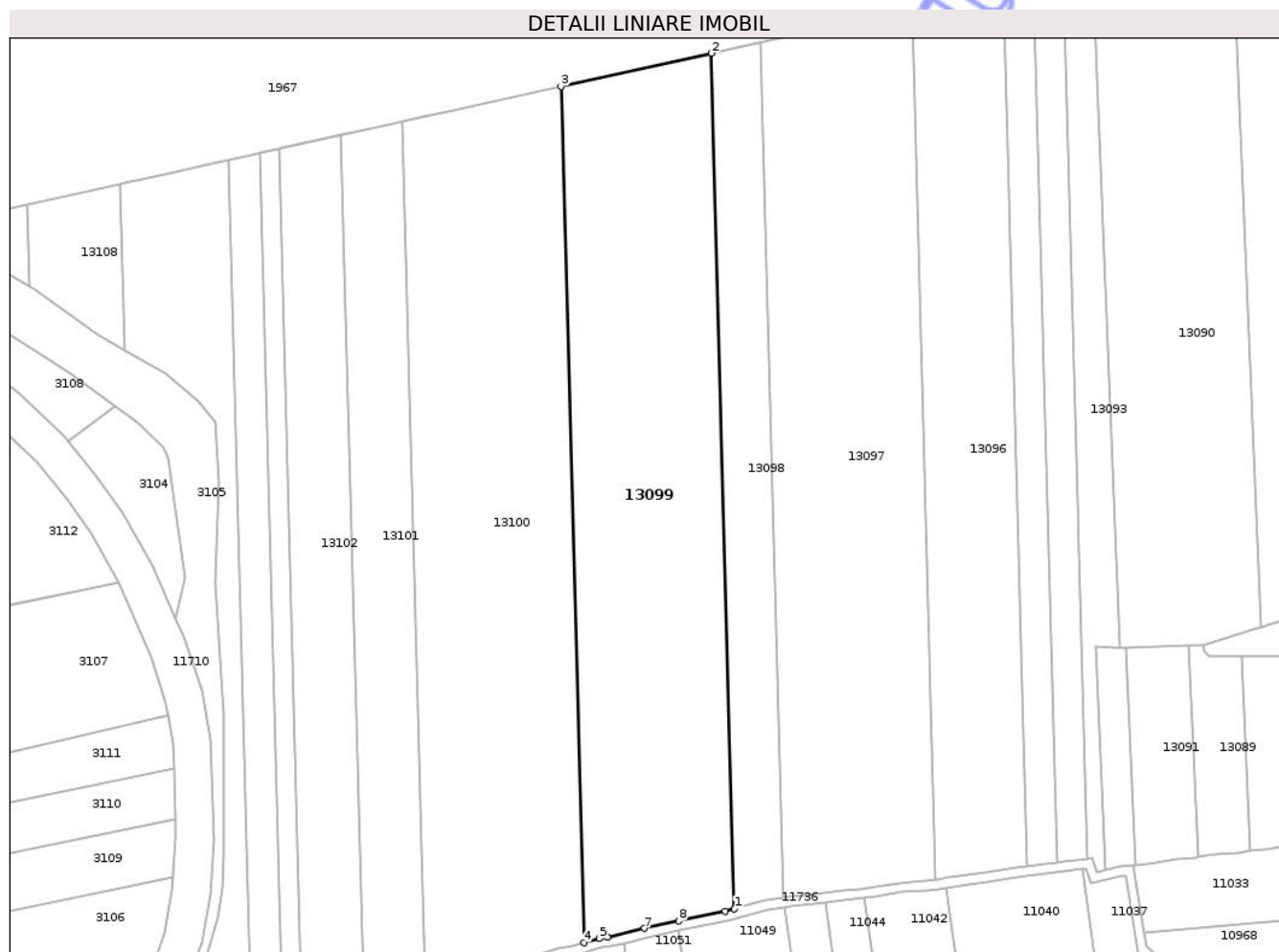
Inscrieri privind dezmembramintele dreptului de proprietate, drepturi reale de garanție și sarcini	Referințe
NU SUNT	

Anexa Nr. 1 La Partea I

Teren

Nr cadastral	Suprafața (mp)*	Observații / Referințe
	23.200	

* Suprafața este determinată în planul de proiecție Stereo 70.



Date referitoare la teren

Crt	Categorie folosință	Intra vilan	Suprafața (mp)	Tarla	Parcelă	Nr. topo	Observații / Referințe
1	arabil	NU	23.200	132	9	-	

Lungime Segmente

1) Valorile lungimilor segmentelor sunt obținute din proiecție în plan.

Punct început	X / Y	Punct sfârșit	X / Y	Lungime segment (** (m)
1	402.924,043 301.798,493	2	402.914,412 302.160,555	362.19
2	402.914,412 302.160,555	3	402.850,72 302.146,497	65.225
3	402.850,72 302.146,497	4	402.860,36 301.784,086	362.539
4	402.860,36 301.784,086	5	402.866,854 301.785,878	6.737
5	402.866,854 301.785,878	6	402.870,355 301.786,449	3.547

Punct început	X / Y	Punct sfârşit	X / Y	Lungime segment (** (m)
6	402.870,355 301.786,449	7	402.886,033 301.790,144	16.108
7	402.886,033 301.790,144	8	402.900,545 301.793,299	14.851
8	402.900,545 301.793,299	9	402.920,258 301.797,521	20.16
9	402.920,258 301.797,521	1	402.924,043 301.798,493	3.908

** Lungimile segmentelor sunt determinate în planul de proiecţie Stereo 70 şi sunt rotunjite la 1 milimetru.

*** Distanţa dintre puncte este formată din segmente cumulate ce sunt mai mici decât valoarea 1 milimetru.

Neutilizabil în Circuitul Civil

**DATE DESPRE IMOBILUL NR. 13098**

Oficiul de Cadastru și Publicitate Imobiliară DOLJ
Biroul de Cadastru și Publicitate Imobiliară Craiova

A. Partea I. Descrierea imobilului

TEREN Extravilan

Adresa: Jud. Dolj, T132, P10

Nr. Crt	Nr cadastral Nr. topografic	Suprafața* (mp)	Observații / Referințe
A1		7.500	Sector cadastral:8 Teren neimprejmuit;

B. Partea II. Proprietari și acte

Inscrieri privitoare la dreptul de proprietate și alte drepturi reale	Referințe
/	
Act Administrativ nr. TDP 653-48423, din 02/08/1993 emis de CJSDPAT DOLJ;	
B1	A1
Intabulare, drept de PROPRIETATE, dobandit prin Reconstituire, cota actuala 1/1, cota initiala 1/1	
1) DRAGOTĂ CONSTANTIN, LIPSA CNP	

C. Partea III. SARCINI .

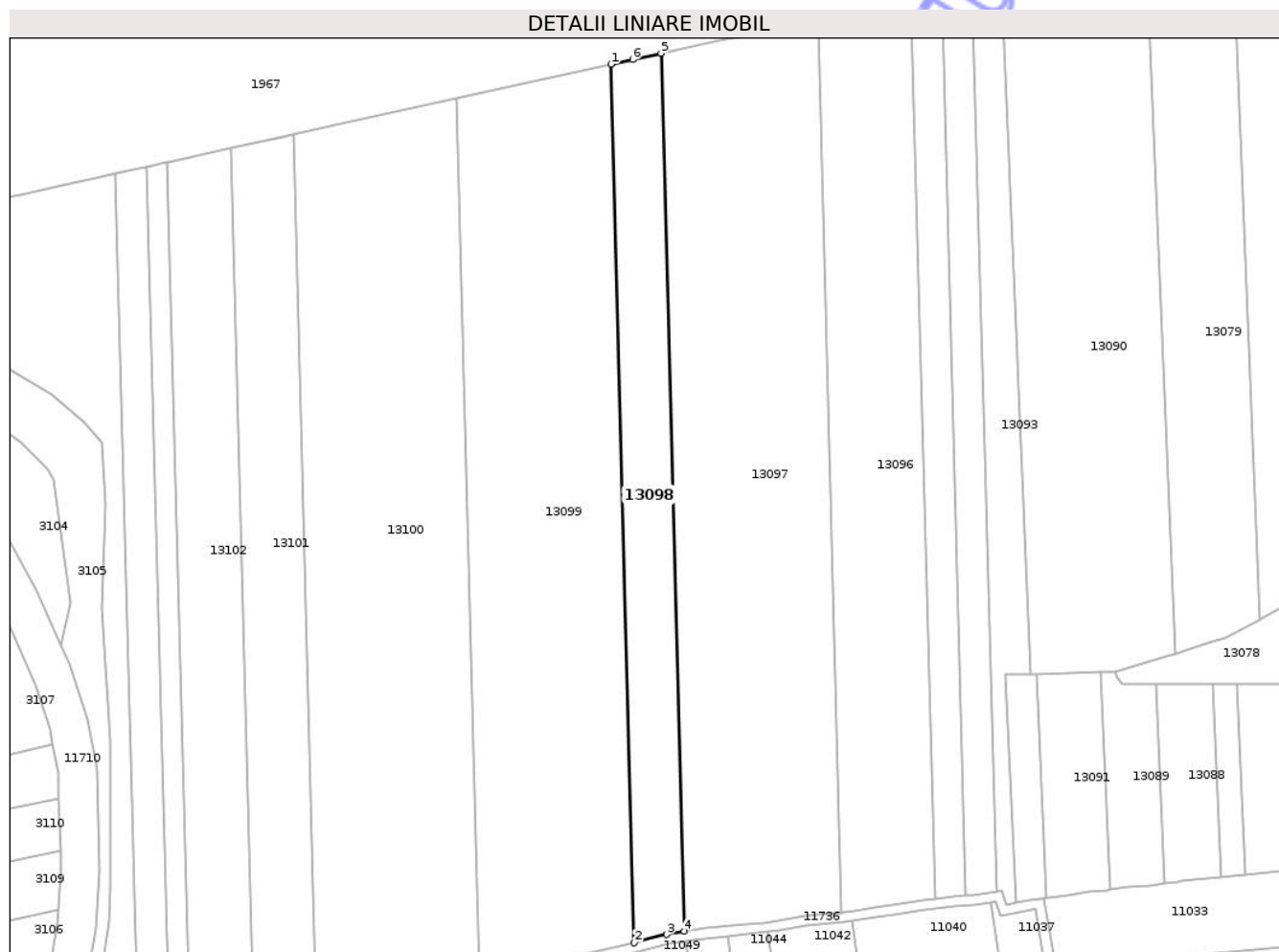
Inscrieri privind dezmembramintele dreptului de proprietate, drepturi reale de garanție și sarcini	Referințe
NU SUNT	

Anexa Nr. 1 La Partea I

Teren

Nr cadastral	Suprafața (mp)*	Observații / Referințe
	7.500	

* Suprafața este determinată în planul de proiecție Stereo 70.



Date referitoare la teren

Crt	Categorie folosință	Intra vilan	Suprafața (mp)	Tarla	Parcelă	Nr. topo	Observații / Referințe
1	arabil	NU	7.500	132	10	-	

Lungime Segmente

1) Valorile lungimilor segmentelor sunt obținute din proiecție în plan.

Punct început	X / Y	Punct sfârșit	X / Y	Lungime segment (** (m)
1	402.914,412 302.160,555	2	402.924,043 301.798,493	362.19
2	402.924,043 301.798,493	3	402.937,392 301.801,92	13.782
3	402.937,392 301.801,92	4	402.944,647 301.803,239	7.374
4	402.944,647 301.803,239	5	402.935,022 302.165,104	361.993
5	402.935,022 302.165,104	6	402.923,315 302.162,52	11.989

Punct început	X / Y	Punct sfârșit	X / Y	Lungime segment (** (m)
6	402.923,315 302.162,52	1	402.914,412 302.160,555	9.117

** Lungimile segmentelor sunt determinate în planul de proiecție Stereo 70 și sunt rotunjite la 1 milimetru.

*** Distanța dintre puncte este formată din segmente cumulate ce sunt mai mici decât valoarea 1 milimetru.

Neutilizabil în Circuitul Civil



DATE DESPRE IMOBILUL NR. 13077

Oficiul de Cadastru și Publicitate Imobiliară DOLJ
Biroul de Cadastru și Publicitate Imobiliară Craiova

A. Partea I. Descrierea imobilului

TEREN Necunoscut

Adresa: Loc. Podari, Str Progresului, Nr. FN, Jud. Dolj, T132, P1/3, 1/4

Nr. Crt	Nr cadastral Nr. topografic	Suprafața* (mp)	Observații / Referințe
A1		2.100	Sector cadastral:8 Teren împrejmuit;

B. Partea II. Proprietari și acte

Inscrieri privitoare la dreptul de proprietate și alte drepturi reale	Referințe
/	
Act Administrativ nr. Adeverinta nr.6338, din 15/05/2025 emis de PRIMARIA PODARI;	
B1	Inscrierea posesiei, drept de PROPRIETATE, dobandit prin Lege, cota actuala 1/1, cota initiala 1/1
	1) NEIDENTIFICAT NEIDENTIFICAT, CIF:0000000000000
Act Normativ nr. Legea 7, din 13/03/1996 emis de PARLAMENTUL ROMÂNIEI (art 13);	
B2	Se noteaza mentiunea de proprietar neidentificat

C. Partea III. SARCINI .

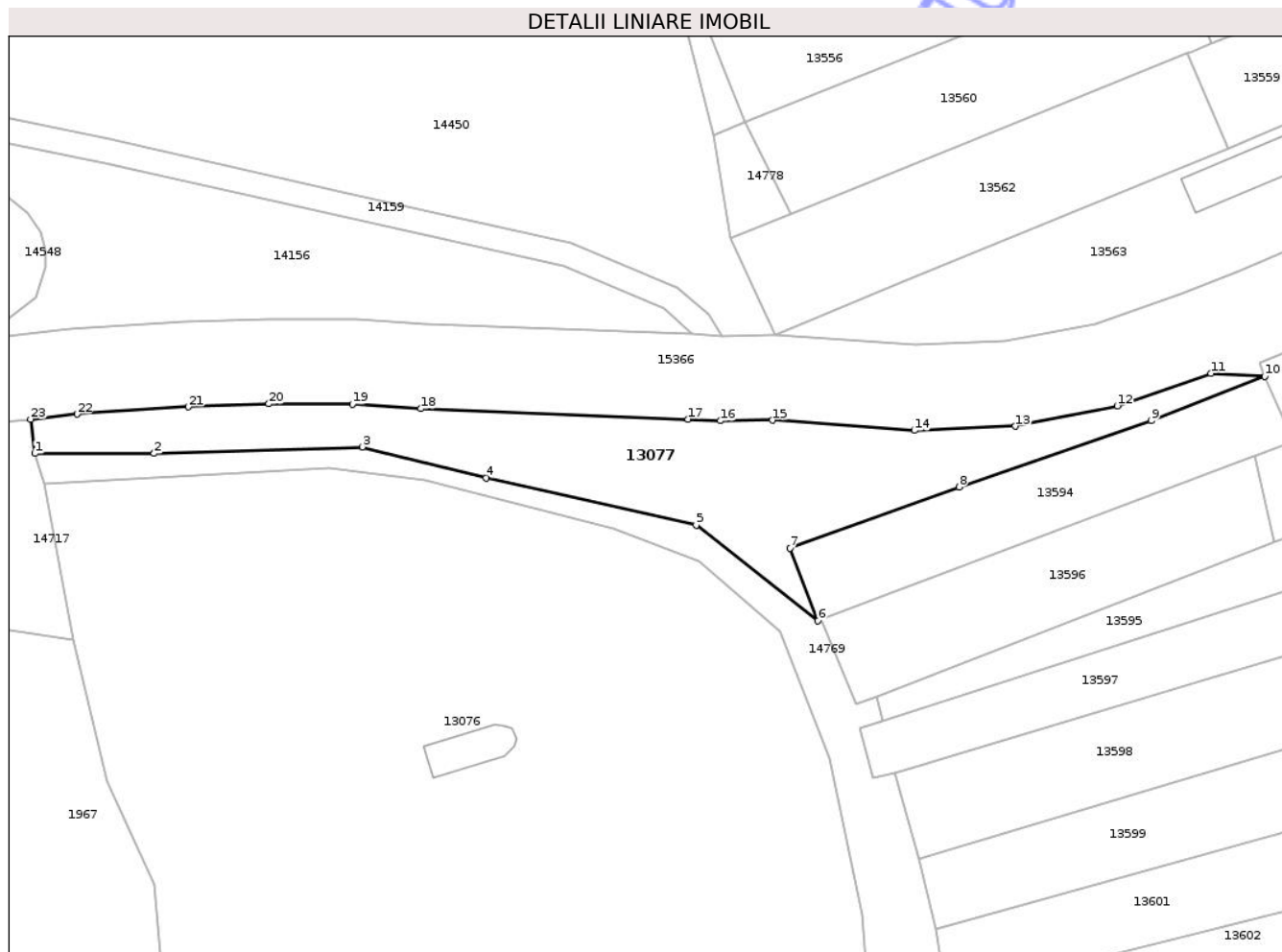
Inscrieri privind dezmembramintele dreptului de proprietate, drepturi reale de garanție și sarcini	Referințe
NU SUNT	

Anexa Nr. 1 La Partea I

Teren

Nr cadastral	Suprafața (mp)*	Observații / Referințe
	2.100	

* Suprafața este determinată în planul de proiecție Stereo 70.



Date referitoare la teren

Crt	Categorie folosință	Intra vilan	Suprafața (mp)	Tarla	Parcelă	Nr. topo	Observații / Referințe
1	neproductiv	DA	922	132	1/3	-	
2	neproductiv	DA	514	132	1/4	-	
3	neproductiv	NU	664	132	1/4	-	

Lungime Segmente

1) Valorile lungimilor segmentelor sunt obținute din proiecție în plan.

Punct început	X / Y	Punct sfârșit	X / Y	Lungime segment (** (m))
1	403.331,783 302.391,694	2	403.351,414 302.391,687	19.631
3	403.385,722 302.392,774	4	403.406,077 302.387,701	20.978
5	403.440,627 302.379,909	6	403.460,664 302.364,187	25.469
7	403.456,093 302.376,126	8	403.483,912 302.386,169	29.576

Punct început	X / Y	Punct sfârșit	X / Y	Lungime segment (** (m))
2	403.351,414 302.391,687	3	403.385,722 302.392,774	34.325
4	403.406,077 302.387,701	5	403.440,627 302.379,909	35.418
6	403.460,664 302.364,187	7	403.456,093 302.376,126	12.784
8	403.483,912 302.386,169	9	403.515,548 302.397,086	33.467

Punct început	X / Y	Punct sfârşit	X / Y	Lungime segment (** (m)
9	403.515,548 302.397,086	10	403.534,232 302.404,402	20.065
11	403.525,361 302.404,851	12	403.509,951 302.399,522	16.305
13	403.493,187 302.396,169	14	403.476,557 302.395,471	16.645
15	403.453,204 302.397,153	16	403.444,62 302.397,071	8.584
17	403.439,307 302.397,326	18	403.395,309 302.399,061	44.032
19	403.384,063 302.399,803	20	403.370,301 302.399,843	13.762
21	403.357,054 302.399,341	22	403.338,705 302.398,163	18.387
23	403.331,09 302.397,333	1	403.331,783 302.391,694	5.681

Punct început	X / Y	Punct sfârşit	X / Y	Lungime segment (** (m)
10	403.534,232 302.404,402	11	403.525,361 302.404,851	8.882
12	403.509,951 302.399,522	13	403.493,187 302.396,169	17.096
14	403.476,557 302.395,471	15	403.453,204 302.397,153	23.413
16	403.444,62 302.397,071	17	403.439,307 302.397,326	5.319
18	403.395,309 302.399,061	19	403.384,063 302.399,803	11.27
20	403.370,301 302.399,843	21	403.357,054 302.399,341	13.257
22	403.338,705 302.398,163	23	403.331,09 302.397,333	7.66

** Lungimile segmentelor sunt determinate în planul de proiecție Stereo 70 și sunt rotunjite la 1 milimetru.

*** Distanța dintre puncte este formată din segmente cumulate ce sunt mai mici decât valoarea 1 milimetru.

**DATE DESPRE IMOBILUL NR. 14769**

Oficiul de Cadastru și Publicitate Imobiliară DOLJ
Biroul de Cadastru și Publicitate Imobiliară Craiova

A. Partea I. Descrierea imobilului

TEREN Extravilan

Adresa: Jud. Dolj, T132, P1952

Nr. Crt	Nr cadastral Nr. topografic	Suprafața* (mp)	Observații / Referințe
A1		4.217	Sector cadastral:8 Teren neimprejmuit;

B. Partea II. Proprietari și acte

Inscrieri privitoare la dreptul de proprietate și alte drepturi reale	Referințe
/	
Act Administrativ nr. Adeverinta nr.6338, din 15/05/2025 emis de PRIMARIA PODARI;	
B1	Inscrierea posesiei, drept de PROPRIETATE, dobandit prin Lege, cota actuala 1/1, cota initiala 1/1
	1) NEIDENTIFICAT NEIDENTIFICAT, CIF:0000000000000
Act Normativ nr. Legea 7, din 13/03/1996 emis de PARLAMENTUL ROMÂNIEI (art 13);	
B2	Se noteaza mentiunea de proprietar neidentificat

C. Partea III. SARCINI .

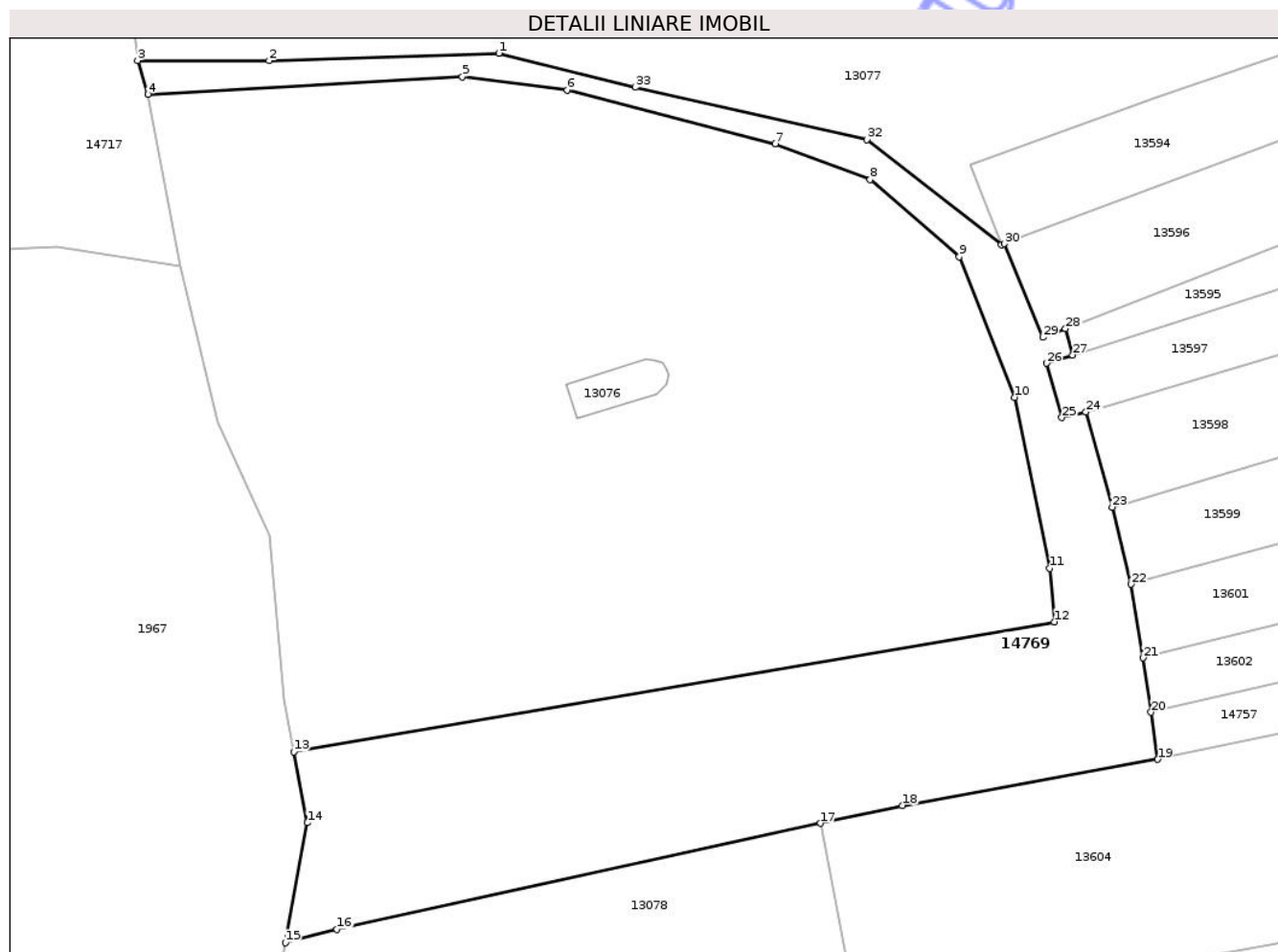
Inscrieri privind dezmembramintele dreptului de proprietate, drepturi reale de garanție și sarcini	Referințe
NU SUNT	

Anexa Nr. 1 La Partea I

Teren

Nr cadastral	Suprafața (mp)*	Observații / Referințe
	4.217	

* Suprafața este determinată în planul de proiecție Stereo 70.



Date referitoare la teren

Crt	Categorie folosință	Intravilan	Suprafața (mp)	Tarla	Parcelă	Nr. topo	Observații / Referințe
1	drum	NU	904	132	1952	-	
2	arabil	NU	3.313	132	1952	-	

Lungime Segmente

1) Valorile lungimilor segmentelor sunt obținute din proiecție în plan.

Punct început	X / Y	Punct sfârșit	X / Y	Lungime segment (** (m))
1	403.385,722 302.392,774	2	403.351,414 302.391,687	34.325
3	403.331,783 302.391,694	4	403.333,339 302.386,63	5.298
5	403.380,272 302.389,242	6	403.395,905 302.387,248	15.76
7	403.426,932 302.379,272	8	403.441,129 302.373,928	15.169

Punct început	X / Y	Punct sfârșit	X / Y	Lungime segment (** (m))
2	403.351,414 302.391,687	3	403.331,783 302.391,694	19.631
4	403.333,339 302.386,63	5	403.380,272 302.389,242	47.006
6	403.395,905 302.387,248	7	403.426,932 302.379,272	32.036
8	403.441,129 302.373,928	9	403.454,449 302.362,442	17.588

Punct început	X / Y	Punct sfârșit	X / Y	Lungime segment (** (m)
9	403.454,449 302.362,442	10	403.462,664 302.341,466	22.527
11	403.467,929 302.315,942	12	403.468,607 302.307,981	7.99
13	403.355,094 302.288,585	14	403.357,126 302.278,017	10.762
15	403.353,871 302.260,118	16	403.361,542 302.262,106	7.924
17	403.433,738 302.277,933	18	403.445,905 302.280,601	12.456
19	403.484,058 302.287,464	20	403.483,06 302.294,485	7.092
21	403.481,89 302.302,597	22	403.480,096 302.313,578	11.127
23	403.477,235 302.325,078	24	403.473,322 302.339,261	14.713
25	403.469,723 302.338,422	26	403.467,485 302.346,537	8.418
27	403.471,35 302.347,778	28	403.470,268 302.351,701	4.069
29	403.466,962 302.350,412	30	403.461,16 302.364,373	15.119
31	403.460,664 302.364,187	32	403.440,627 302.379,909	25.469
33	403.406,077 302.387,701	1	403.385,722 302.392,774	20.978

Punct început	X / Y	Punct sfârșit	X / Y	Lungime segment (** (m)
10	403.462,664 302.341,466	11	403.467,929 302.315,942	26.061
12	403.468,607 302.307,981	13	403.355,094 302.288,585	115.158
14	403.357,126 302.278,017	15	403.353,871 302.260,118	18.193
16	403.361,542 302.262,106	17	403.433,738 302.277,933	73.91
18	403.445,905 302.280,601	19	403.484,058 302.287,464	38.765
20	403.483,06 302.294,485	21	403.481,89 302.302,597	8.196
22	403.480,096 302.313,578	23	403.477,235 302.325,078	11.851
24	403.473,322 302.339,261	25	403.469,723 302.338,422	3.696
26	403.467,485 302.346,537	27	403.471,35 302.347,778	4.059
28	403.470,268 302.351,701	29	403.466,962 302.350,412	3.548
30	403.461,16 302.364,373	31	403.460,664 302.364,187	0.53
32	403.440,627 302.379,909	33	403.406,077 302.387,701	35.418

** Lungimile segmentelor sunt determinate în planul de proiecție Stereo 70 și sunt rotunjite la 1 milimetru.

*** Distanța dintre puncte este formată din segmente cumulate ce sunt mai mici decât valoarea 1 milimetru.



DATE DESPRE IMOBILUL NR. 13078

Oficiul de Cadastru și Publicitate Imobiliară DOLJ
Biroul de Cadastru și Publicitate Imobiliară Craiova

A. Partea I. Descrierea imobilului

TEREN Necunoscut

Adresa: Loc. Gura Vaii, Jud. Dolj, T132, P1952

Nr. Crt	Nr cadastral Nr. topografic	Suprafața* (mp)	Observații / Referințe
A1		75.104	Sector cadastral:8 Teren neimprejmuit;

B. Partea II. Proprietari și acte

Inscrieri privitoare la dreptul de proprietate și alte drepturi reale	Referințe
/	
Act Administrativ nr. Adeverinta nr.6338, din 15/05/2025 emis de PRIMARIA PODARI;	
B1	Inscrierea posesiei, drept de PROPRIETATE, dobandit prin Lege, cota actuala 1/1, cota initiala 1/1
	1) NEIDENTIFICAT NEIDENTIFICAT, CIF:0000000000000
Act Normativ nr. Legea 7, din 13/03/1996 emis de PARLAMENTUL ROMÂNIEI (art 13);	
B2	Se noteaza mentiunea de proprietar neidentificat

C. Partea III. SARCINI .

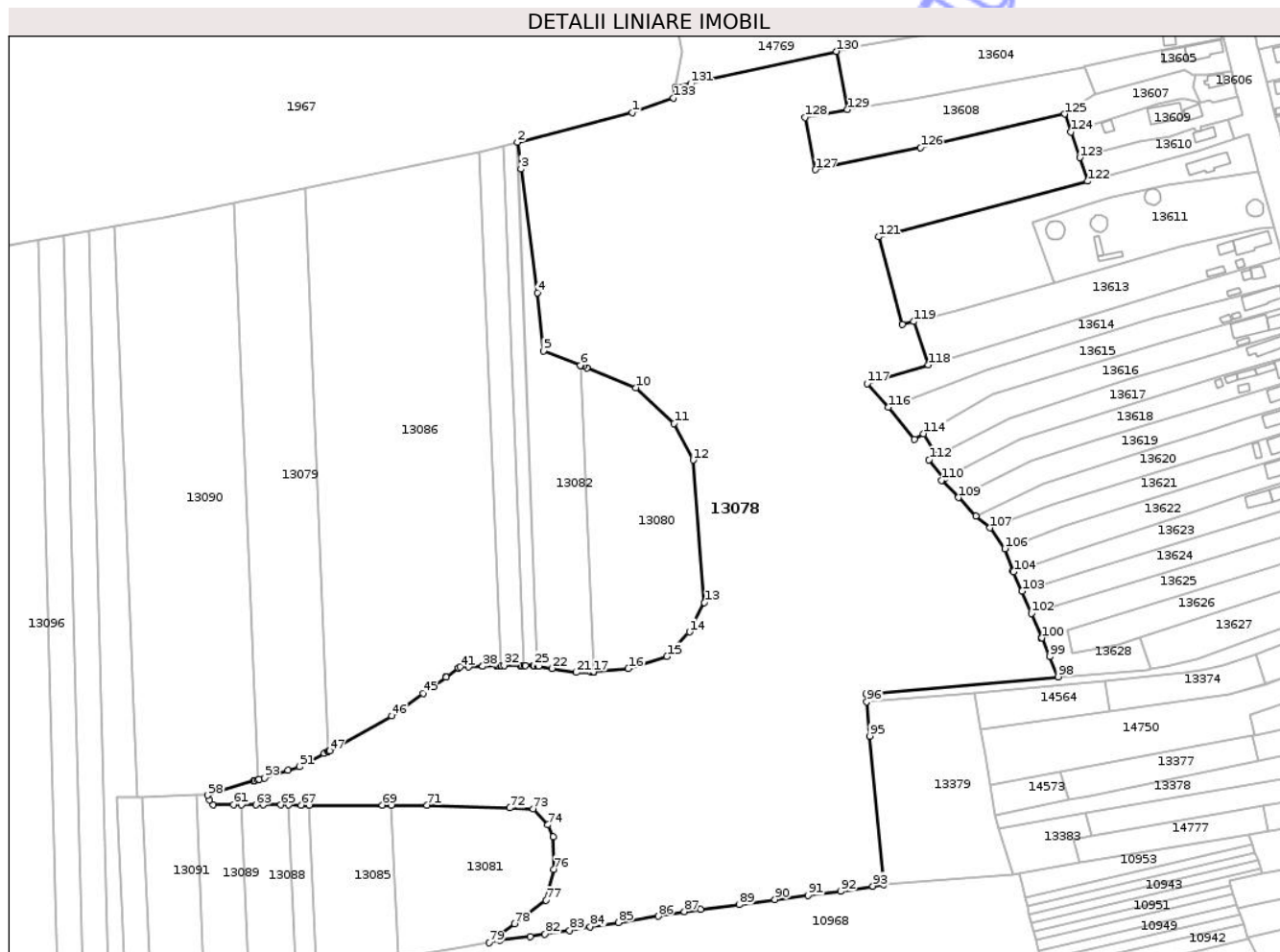
Inscrieri privind dezmembramintele dreptului de proprietate, drepturi reale de garanție și sarcini	Referințe
NU SUNT	

Anexa Nr. 1 La Partea I

Teren

Nr cadastral	Suprafața (mp)*	Observații / Referințe
	75.104	

* Suprafața este determinată în planul de proiecție Stereo 70.



Date referitoare la teren

Crt	Categorie folosință	Intravilan	Suprafața (mp)	Tarla	Parcelă	Nr. topo	Observații / Referințe
1	arabil	DA	11.155	132	1952	-	
2	arabil	NU	63.949	132	1952	-	

Lungime Segmente

1) Valorile lungimilor segmentelor sunt obținute din proiecție în plan.

Punct început	X / Y	Punct sfârșit	X / Y	Lungime segment	Punct început	X / Y	Punct sfârșit	X / Y	Lungime segment	Punct început	X / Y	Punct sfârșit	X / Y	Lungime segment
1	403.332,506 302.247,77	2	403.275,662 302.233,013	58.728	2	403.275,662 302.233,013	3	403.277,419 302.219,797	13.332	3	403.277,419 302.219,797	4	403.285,55 302.158,621	61.714
4	403.285,55 302.158,621	5	403.288,595 302.129,815	28.966	5	403.288,595 302.129,815	6	403.306,934 302.122,691	19.674	6	403.306,934 302.122,691	7	403.307,173 302.122,598	0.256
7	403.307,173 302.122,598	8	403.308,261 302.122,173	1.168	8	403.308,261 302.122,173	9	403.310,215 302.121,41	2.098	9	403.310,215 302.121,41	10	403.334,366 302.111,661	26.044
10	403.334,366 302.111,661	11	403.353,27 302.093,946	25.907	11	403.353,27 302.093,946	12	403.362,661 302.075,813	20.428	12	403.362,661 302.075,813	13	403.368,302 302.005,36	70.678
13	403.368,302 302.005,36	14	403.360,894 301.990,817	16.321	14	403.360,894 301.990,817	15	403.349,684 301.978,646	16.547	15	403.349,684 301.978,646	16	403.330,632 301.972,715	19.954

Punct început	X / Y	Punct sfârșit	X / Y	Lungime segment	Punct început	X / Y	Punct sfârșit	X / Y	Lungime segment	Punct început	X / Y	Punct sfârșit	X / Y	Lungime segment
16	403.330,632 301.972,715	17	403.313,572 301.971,052	17.141	17	403.313,572 301.971,052	18	403.313,417 301.971,037	0.156	18	403.313,417 301.971,037	19	403.313,356 301.971,035	0.061
19	403.313,356 301.971,035	20	403.312,282 301.971,008	1.074	20	403.312,282 301.971,008	21	403.304,864 301.970,822	7.42	21	403.304,864 301.970,822	22	403.292,83 301.972,757	12.189
22	403.292,83 301.972,757	23	403.286,161 301.973,829	6.755	23	403.286,161 301.973,829	24	403.285,763 301.973,893	0.403	24	403.285,763 301.973,893	25	403.283,952 301.974,184	1.834
25	403.283,952 301.974,184	26	403.283,551 301.974,249	0.406	26	403.283,551 301.974,249	27	403.279,55 301.974,207	4.001	27	403.279,55 301.974,207	28	403.279,158 301.974,203	0.392
28	403.279,158 301.974,203	29	403.277,795 301.974,188	1.363	29	403.277,795 301.974,188	30	403.277,403 301.974,184	0.392	30	403.277,403 301.974,184	31	403.277,334 301.974,184	0.069
31	403.277,334 301.974,184	32	403.269,126 301.974,158	8.208	32	403.269,126 301.974,158	33	403.267,807 301.974,154	1.319	33	403.267,807 301.974,154	34	403.267,42 301.974,153	0.387
34	403.267,42 301.974,153	35	403.266,112 301.974,149	1.308	35	403.266,112 301.974,149	36	403.265,616 301.974,123	0.497	36	403.265,616 301.974,123	37	403.265,405 301.974,112	0.211
37	403.265,405 301.974,112	38	403.258,51 301.973,755	6.904	38	403.258,51 301.973,755	39	403.258,419 301.973,894	0.166	39	403.258,419 301.973,894	40	403.251,516 301.973,65	6.907
40	403.251,516 301.973,65	41	403.247,322 301.973,501	4.197	41	403.247,322 301.973,501	42	403.246,455 301.972,882	1.065	42	403.246,455 301.972,882	43	403.240,358 301.968,532	7.49
43	403.240,358 301.968,532	44	403.240,258 301.968,461	0.123	44	403.240,258 301.968,461	45	403.228,982 301.960,416	13.852	45	403.228,982 301.960,416	46	403.213,499 301.949,369	19.02
46	403.213,499 301.949,369	47	403.182,737 301.932,084	35.286	47	403.182,737 301.932,084	48	403.182,415 301.931,913	0.365	48	403.182,415 301.931,913	49	403.181,997 301.931,691	0.473
49	403.181,997 301.931,691	50	403.180,05 301.930,658	2.204	50	403.180,05 301.930,658	51	403.167,711 301.924,111	13.968	51	403.167,711 301.924,111	52	403.162,078 301.922,341	5.905
52	403.162,078 301.922,341	53	403.150,385 301.918,667	12.257	53	403.150,385 301.918,667	54	403.147,653 301.917,825	2.859	54	403.147,653 301.917,825	55	403.147,22 301.917,692	0.453
55	403.147,22 301.917,692	56	403.145,644 301.917,207	1.649	56	403.145,644 301.917,207	57	403.145,212 301.917,074	0.452	57	403.145,212 301.917,074	58	403.122,408 301.910,05	23.861
58	403.122,408 301.910,05	59	403.123,149 301.907,642	2.519	59	403.123,149 301.907,642	60	403.125,163 301.905,405	3.01	60	403.125,163 301.905,405	61	403.135,12 301.905,343	9.957
61	403.135,12 301.905,343	62	403.139,077 301.905,318	3.957	62	403.139,077 301.905,318	63	403.146,168 301.905,274	7.091	63	403.146,168 301.905,274	64	403.149,772 301.905,251	3.604
64	403.149,772 301.905,251	65	403.158,494 301.905,235	8.722	65	403.158,494 301.905,235	66	403.162,555 301.905,227	4.061	66	403.162,555 301.905,227	67	403.168,556 301.905,216	6.001
67	403.168,556 301.905,216	68	403.172,673 301.905,208	4.117	68	403.172,673 301.905,208	69	403.208,824 301.905,14	36.151	69	403.208,824 301.905,14	70	403.213,244 301.905,132	4.42
70	403.213,244 301.905,132	71	403.230,959 301.905,098	17.715	71	403.230,959 301.905,098	72	403.271,979 301.903,734	41.043	72	403.271,979 301.903,734	73	403.283,421 301.903,353	11.448
73	403.283,421 301.903,353	74	403.290,871 301.895,406	10.893	74	403.290,871 301.895,406	75	403.293,513 301.889,623	6.358	75	403.293,513 301.889,623	76	403.293,705 301.873,358	16.266
76	403.293,705 301.873,358	77	403.289,953 301.858,078	15.734	77	403.289,953 301.858,078	78	403.274,3 301.846,477	19.483	78	403.274,3 301.846,477	79	403.261,638 301.837,094	15.76
79	403.261,638 301.837,094	80	403.267,0 301.838,268	5.489	80	403.267,0 301.838,268	81	403.282,141 301.840,259	15.271	81	403.282,141 301.840,259	82	403.289,374 301.841,377	7.319
82	403.289,374 301.841,377	83	403.301,539 301.843,148	12.293	83	403.301,539 301.843,148	84	403.311,71 301.845,067	10.35	84	403.311,71 301.845,067	85	403.325,723 301.847,163	14.169
85	403.325,723 301.847,163	86	403.345,536 301.850,174	20.04	86	403.345,536 301.850,174	87	403.358,44 301.852,477	13.108	87	403.358,44 301.852,477	88	403.366,531 301.853,54	8.161
88	403.366,531 301.853,54	89	403.385,4 301.855,901	19.016	89	403.385,4 301.855,901	90	403.403,264 301.858,44	18.044	90	403.403,264 301.858,44	91	403.419,593 301.860,625	16.475
91	403.419,593 301.860,625	92	403.435,745 301.862,573	16.269	92	403.435,745 301.862,573	93	403.451,779 301.865,112	16.234	93	403.451,779 301.865,112	94	403.457,115 301.865,918	5.397
94	403.457,115 301.865,918	95	403.450,229 301.939,313	73.717	95	403.450,229 301.939,313	96	403.448,627 301.956,381	17.143	96	403.448,627 301.956,381	97	403.448,274 301.960,147	3.783
97	403.448,274 301.960,147	98	403.543,369 301.968,64	95.474	98	403.543,369 301.968,64	99	403.539,294 301.978,544	10.71	99	403.539,294 301.978,544	100	403.535,514 301.987,816	10.013
100	403.535,514 301.987,816	101	403.535,215 301.987,727	0.312	101	403.535,215 301.987,727	102	403.530,172 302.000,043	13.308	102	403.530,172 302.000,043	103	403.525,557 302.010,975	11.866
103	403.525,557 302.010,975	104	403.521,377 302.020,508	10.409	104	403.521,377 302.020,508	105	403.521,115 302.021,221	0.76	105	403.521,115 302.021,221	106	403.517,134 302.032,063	11.55
106	403.517,134 302.032,063	107	403.509,705 302.042,284	12.636	107	403.509,705 302.042,284	108	403.502,786 302.048,214	9.112	108	403.502,786 302.048,214	109	403.494,056 302.057,246	12.561
109	403.494,056 302.057,246	110	403.485,614 302.065,682	11.935	110	403.485,614 302.065,682	111	403.487,222 302.066,555	1.83	111	403.487,222 302.066,555	112	403.479,573 302.075,965	12.127
112	403.479,573 302.075,965	113	403.483,626 302.078,016	4.542	113	403.483,626 302.078,016	114	403.476,815 302.088,871	12.815	114	403.476,815 302.088,871	115	403.472,25 302.086,199	5.289

Punct început	X / Y	Punct sfârșit	X / Y	Lungime segment	Punct început	X / Y	Punct sfârșit	X / Y	Lungime segment	Punct început	X / Y	Punct sfârșit	X / Y	Lungime segment
115	403.472,25 302.086,199	116	403.459,355 302.101,954	20.359	116	403.459,355 302.101,954	117	403.448,883 302.113,653	15.701	117	403.448,883 302.113,653	118	403.479,214 302.122,827	31.688
118	403.479,214 302.122,827	119	403.471,88 302.144,303	22.694	119	403.471,88 302.144,303	120	403.466,222 302.142,827	5.847	120	403.466,222 302.142,827	121	403.454,521 302.186,173	44.898
121	403.454,521 302.186,173	122	403.558,038 302.213,718	107.119	122	403.558,038 302.213,718	123	403.554,188 302.225,379	12.28	123	403.554,188 302.225,379	124	403.549,776 302.238,103	13.467
124	403.549,776 302.238,103	125	403.546,673 302.246,975	9.399	125	403.546,673 302.246,975	126	403.475,332 302.230,29	73.266	126	403.475,332 302.230,29	127	403.423,288 302.219,411	53.169
127	403.423,288 302.219,411	128	403.418,11 302.245,282	26.384	128	403.418,11 302.245,282	129	403.439,17 302.249,112	21.405	129	403.439,17 302.249,112	130	403.433,738 302.277,933	29.328
130	403.433,738 302.277,933	131	403.361,542 302.262,106	73.91	131	403.361,542 302.262,106	132	403.353,871 302.260,118	7.924	132	403.353,871 302.260,118	133	403.352,905 302.254,804	5.401
133	403.352,905 302.254,804	1	403.332,506 302.247,77	21.578										

** Lungimile segmentelor sunt determinate în planul de proiecție Stereo 70 și sunt rotunjite la 1 milimetru.

*** Distanța dintre puncte este formată din segmente cumulate ce sunt mai mici decât valoarea 1 milimetru.

Neutilizabil în Circuit Civil



DATE DESPRE IMOBILUL NR. 13379

Oficiul de Cadastru și Publicitate Imobiliară DOLJ
Biroul de Cadastru și Publicitate Imobiliară Craiova

A. Partea I. Descrierea imobilului

TEREN Extravilan

Adresa: Nr. FN, Jud. Dolj, T3, P8/2

Nr. Crt	Nr cadastral Nr. topografic	Suprafața* (mp)	Observații / Referințe
A1		5.240	Sector cadastral:8 Teren împrejmuit;

B. Partea II. Proprietari și acte

Inscrieri privitoare la dreptul de proprietate și alte drepturi reale	Referințe
/	
Act Administrativ nr. Adeverinta nr.6338, din 15/05/2025 emis de PRIMARIA PODARI;	
B1	Inscrierea posesiei, drept de PROPRIETATE, dobandit prin Lege, cota actuala 1/1, cota initiala 1/1
	1) NEIDENTIFICAT NEIDENTIFICAT, CIF:0000000000000
Act Normativ nr. Legea 7, din 13/03/1996 emis de PARLAMENTUL ROMÂNIEI (art 13);	
B2	Se noteaza mentiunea de proprietar neidentificat

C. Partea III. SARCINI .

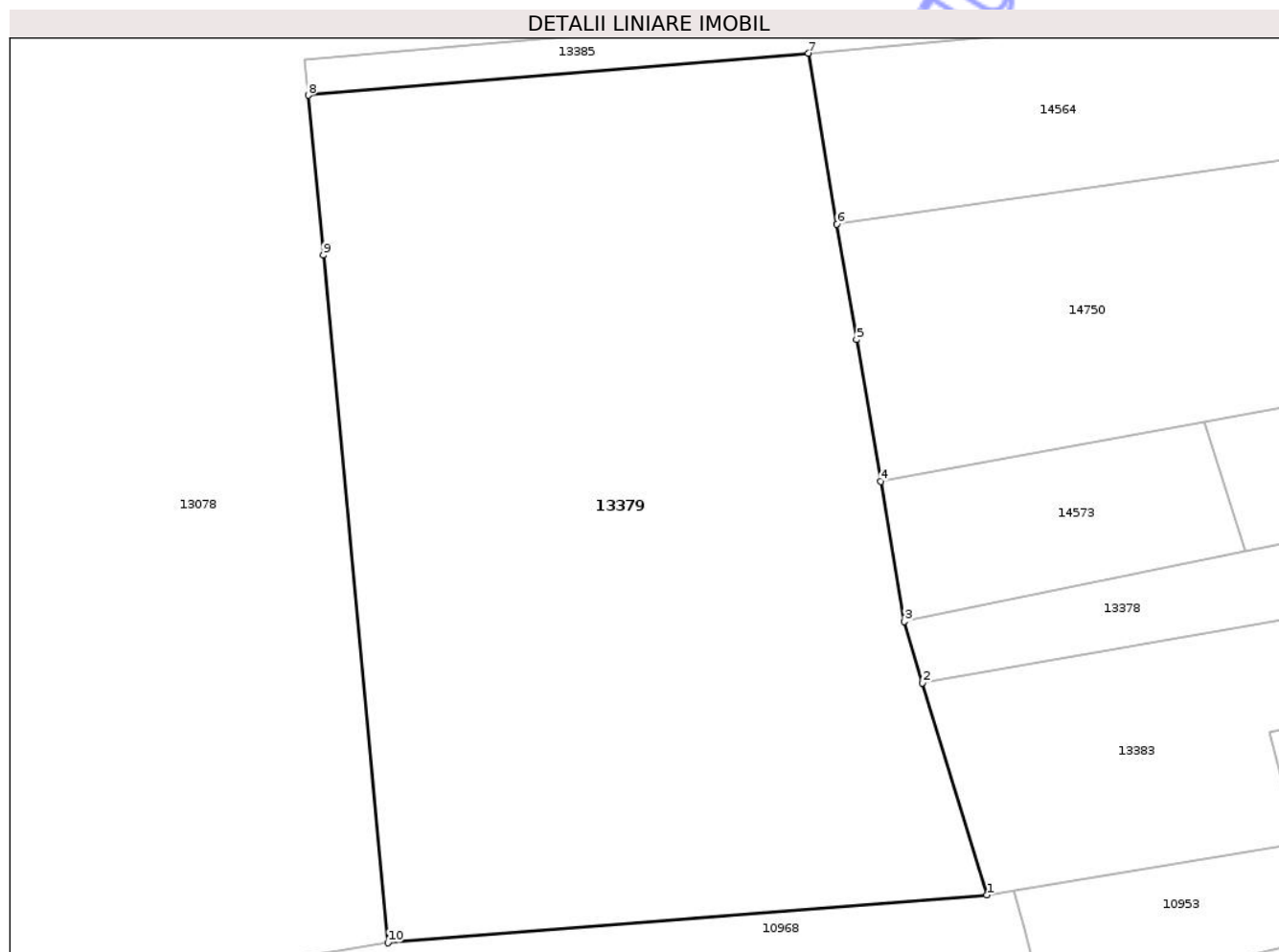
Inscrieri privind dezmembramintele dreptului de proprietate, drepturi reale de garanție și sarcini	Referințe
NU SUNT	

Anexa Nr. 1 La Partea I

Teren

Nr cadastral	Suprafața (mp)*	Observații / Referințe
	5.240	

* Suprafața este determinată în planul de proiecție Stereo 70.



Date referitoare la teren

Crt	Categorie folosință	Intravilan	Suprafața (mp)	Tarla	Parcelă	Nr. topo	Observații / Referințe
1	neproductiv	NU	3.411	3	8/2	-	
2	neproductiv	NU	1.829	3	8/2	-	

Lungime Segmente

1) Valorile lungimilor segmentelor sunt obținute din proiecție în plan.

Punct început	X / Y	Punct sfârșit	X / Y	Lungime segment (** (m))
1	403.521,12 301.871,012	2	403.514,226 301.893,67	23.684
2	403.514,226 301.893,67	3	403.512,299 301.900,203	6.811
3	403.512,299 301.900,203	4	403.509,76 301.915,155	15.166
4	403.509,76 301.915,155	5	403.507,19 301.930,288	15.35

Punct început	X / Y	Punct sfârşit	X / Y	Lungime segment (** (m)
5	403.507,19 301.930,288	6	403.505,097 301.942,606	12.495
6	403.505,097 301.942,606	7	403.502,048 301.960,864	18.511
7	403.502,048 301.960,864	8	403.448,627 301.956,381	53.609
8	403.448,627 301.956,381	9	403.450,229 301.939,313	17.143
9	403.450,229 301.939,313	10	403.457,115 301.865,918	73.717
10	403.457,115 301.865,918	1	403.521,12 301.871,012	64.207

** Lungimile segmentelor sunt determinate în planul de proiecţie Stereo 70 şi sunt rotunjite la 1 milimetru.

*** Distanţa dintre puncte este formată din segmente cumulate ce sunt mai mici decât valoarea 1 milimetru.

Neutilizabil în Circuitul Civil

**DATE DESPRE IMOBILUL NR. 13082**

Oficiul de Cadastru și Publicitate Imobiliară DOLJ
Biroul de Cadastru și Publicitate Imobiliară Craiova

A. Partea I. Descrierea imobilului

TEREN Extravilan

Adresa: Jud. Dolj, T132, P55

Nr. Crt	Nr cadastral Nr. topografic	Suprafața* (mp)	Observații / Referințe
A1		4.800	Sector cadastral:8 Teren neimprejmuit;

B. Partea II. Proprietari și acte

Inscrieri privitoare la dreptul de proprietate și alte drepturi reale	Referințe
/	
Act Administrativ nr. TDP 2521-44719, din 08/01/1997 emis de CJSDPAT DOLJ;	
B1	A1
Intabulare, drept de PROPRIETATE, dobandit prin Reconstituire, cota actuala 1/1, cota initiala 1/1	
1) BADEA NICOLIȚA , LIPSA CNP	
2) BADEA JANE , LIPSA CNP	
3) BADEA MARIN , LIPSA CNP	
4) BADEA CORNEL , LIPSA CNP	

C. Partea III. SARCINI .

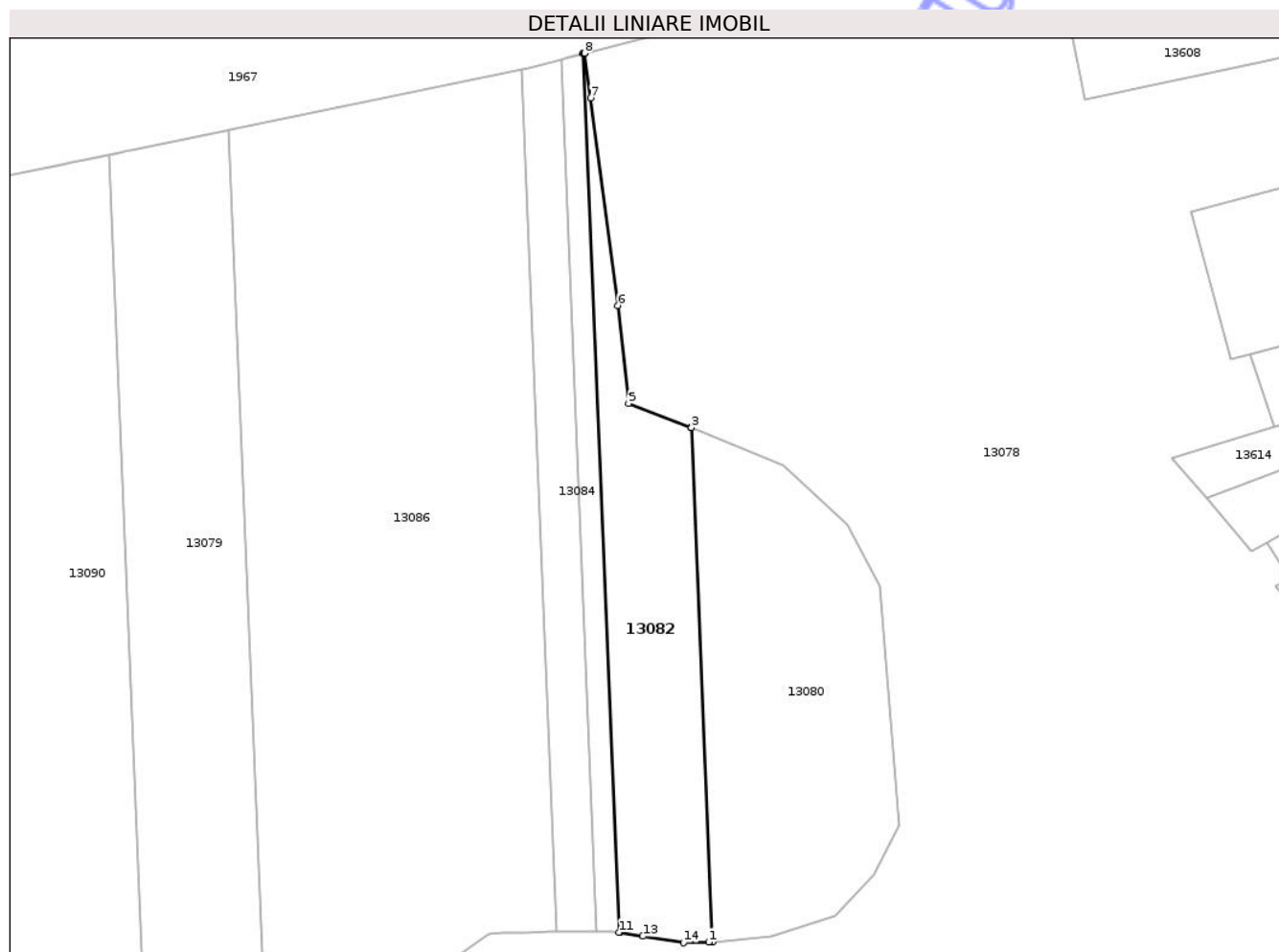
Inscrieri privind dezmembramintele dreptului de proprietate, drepturi reale de garanție și sarcini	Referințe
NU SUNT	

Anexa Nr. 1 La Partea I

Teren

Nr cadastral	Suprafața (mp)*	Observații / Referințe
	4.800	

* Suprafața este determinată în planul de proiecție Stereo 70.



Date referitoare la teren

Crt	Categorie folosință	Intra vilan	Suprafața (mp)	Tarla	Parcelă	Nr. topo	Observații / Referințe
1	arabil	NU	4.800	132	55	-	

Lungime Segmente

1) Valorile lungimilor segmentelor sunt obținute din proiecție în plan.

Punct început	X / Y	Punct sfârșit	X / Y	Lungime segment (** (m)
1	403.312,282 301.971,008	2	403.313,356 301.971,035	1.074
2	403.313,356 301.971,035	3	403.307,173 302.122,598	151.689
3	403.307,173 302.122,598	4	403.306,934 302.122,691	0.256
4	403.306,934 302.122,691	5	403.288,595 302.129,815	19.674
5	403.288,595 302.129,815	6	403.285,55 302.158,621	28.966

Punct început	X / Y	Punct sfârșit	X / Y	Lungime segment (** (m)
6	403.285,55 302.158,621	7	403.277,419 302.219,797	61.714
7	403.277,419 302.219,797	8	403.275,662 302.233,013	13.332
8	403.275,662 302.233,013	9	403.275,449 302.232,958	0.22
9	403.275,449 302.232,958	10	403.275,198 302.232,892	0.26
10	403.275,198 302.232,892	11	403.285,763 301.973,893	259.214
11	403.285,763 301.973,893	12	403.286,161 301.973,829	0.403
12	403.286,161 301.973,829	13	403.292,83 301.972,757	6.755
13	403.292,83 301.972,757	14	403.304,864 301.970,822	12.189
14	403.304,864 301.970,822	1	403.312,282 301.971,008	7.42

** Lungimile segmentelor sunt determinate în planul de proiecție Stereo 70 și sunt rotunjite la 1 milimetru.

*** Distanța dintre puncte este formată din segmente cumulate ce sunt mai mici decât valoarea 1 milimetru.

**DATE DESPRE IMOBILUL NR. 13079**

Oficiul de Cadastru și Publicitate Imobiliară DOLJ
Biroul de Cadastru și Publicitate Imobiliară Craiova

A. Partea I. Descrierea imobilului

TEREN Extravilan

Adresa: Jud. Dolj, T132, P17

Nr. Crt	Nr cadastral Nr. topografic	Suprafața* (mp)	Observații / Referințe
A1		10.000	Sector cadastral:8 Teren neimprejmuit;

B. Partea II. Proprietari și acte

Inscrieri privitoare la dreptul de proprietate și alte drepturi reale	Referințe
/	
Act Administrativ nr. TDP 127-59384, din 04/03/1993 emis de CJSDPAT DOLJ;	
B1	A1
Intabulare, drept de PROPRIETATE, dobandit prin Reconstituire, cota actuala 1/1, cota initiala 1/1	
1) VASILCOIU LEANA, LIPSA CNP	

C. Partea III. SARCINI .

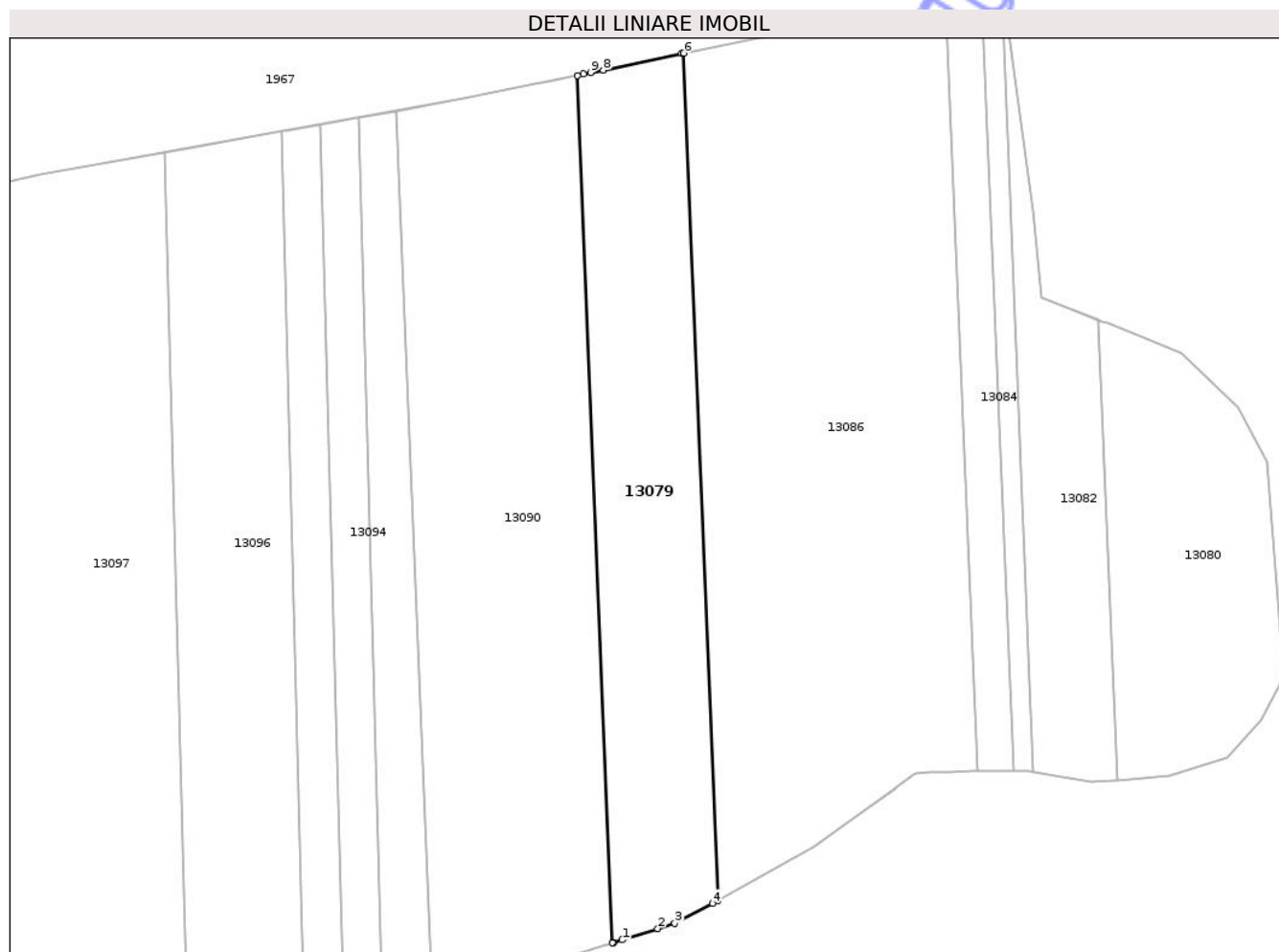
Inscrieri privind dezmembramintele dreptului de proprietate, drepturi reale de garanție și sarcini	Referințe
NU SUNT	

Anexa Nr. 1 La Partea I

Teren

Nr cadastral	Suprafața (mp)*	Observații / Referințe
	10.000	

* Suprafața este determinată în planul de proiecție Stereo 70.



Date referitoare la teren

Crt	Categorie folosință	Intra vilan	Suprafața (mp)	Tarla	Parcelă	Nr. topo	Observații / Referințe
1	arabil	NU	10.000	132	17	-	

Lungime Segmente

1) Valorile lungimilor segmentelor sunt obținute din proiecție în plan.

Punct început	X / Y	Punct sfârșit	X / Y	Lungime segment (** (m)
1	403.150,385 301.918,667	2	403.162,078 301.922,341	12.257
2	403.162,078 301.922,341	3	403.167,711 301.924,111	5.905
3	403.167,711 301.924,111	4	403.180,05 301.930,658	13.968
4	403.180,05 301.930,658	5	403.181,997 301.931,691	2.204
5	403.181,997 301.931,691	6	403.170,631 302.210,327	278.868

Punct început	X / Y	Punct sfârşit	X / Y	Lungime segment (** (m)
6	403.170,631 302.210,327	7	403.170,045 302.210,205	0.599
7	403.170,045 302.210,205	8	403.144,125 302.204,815	26.474
8	403.144,125 302.204,815	9	403.139,966 302.203,949	4.248
9	403.139,966 302.203,949	10	403.137,594 302.203,456	2.423
10	403.137,594 302.203,456	11	403.135,58 302.203,037	2.057
11	403.135,58 302.203,037	12	403.147,22 301.917,692	285.582
12	403.147,22 301.917,692	13	403.147,653 301.917,825	0.453
13	403.147,653 301.917,825	1	403.150,385 301.918,667	2.859

** Lungimile segmentelor sunt determinate în planul de proiecţie Stereo 70 şi sunt rotunjite la 1 milimetru.

*** Distanţa dintre puncte este formată din segmente cumulate ce sunt mai mici decât valoarea 1 milimetru.

**DATE DESPRE IMOBILUL NR. 13090**

Oficiul de Cadastru și Publicitate Imobiliară DOLJ
Biroul de Cadastru și Publicitate Imobiliară Craiova

A. Partea I. Descrierea imobilului

TEREN Extravilan

Adresa: Jud. Dolj, T132, P50

Nr. Crt	Nr cadastral Nr. topografic	Suprafața* (mp)	Observații / Referințe
A1		17.200	Sector cadastral:8 Teren neimprejmuit;

B. Partea II. Proprietari și acte

Inscrieri privitoare la dreptul de proprietate și alte drepturi reale	Referințe
/	
Act Administrativ nr. TDP 2436-44718, din 30/11/1996 emis de CJSDPAT DOLJ;	
B1	A1
Intabulare, drept de PROPRIETATE, dobandit prin Reconstituire, cota actuala 1/1, cota initiala 1/1	
1) NEACȘU NICOLIȚA, LIPSA CNP	
2) MATEI ION, LIPSA CNP	
3) GÎDAU MARIA, LIPSA CNP	

C. Partea III. SARCINI .

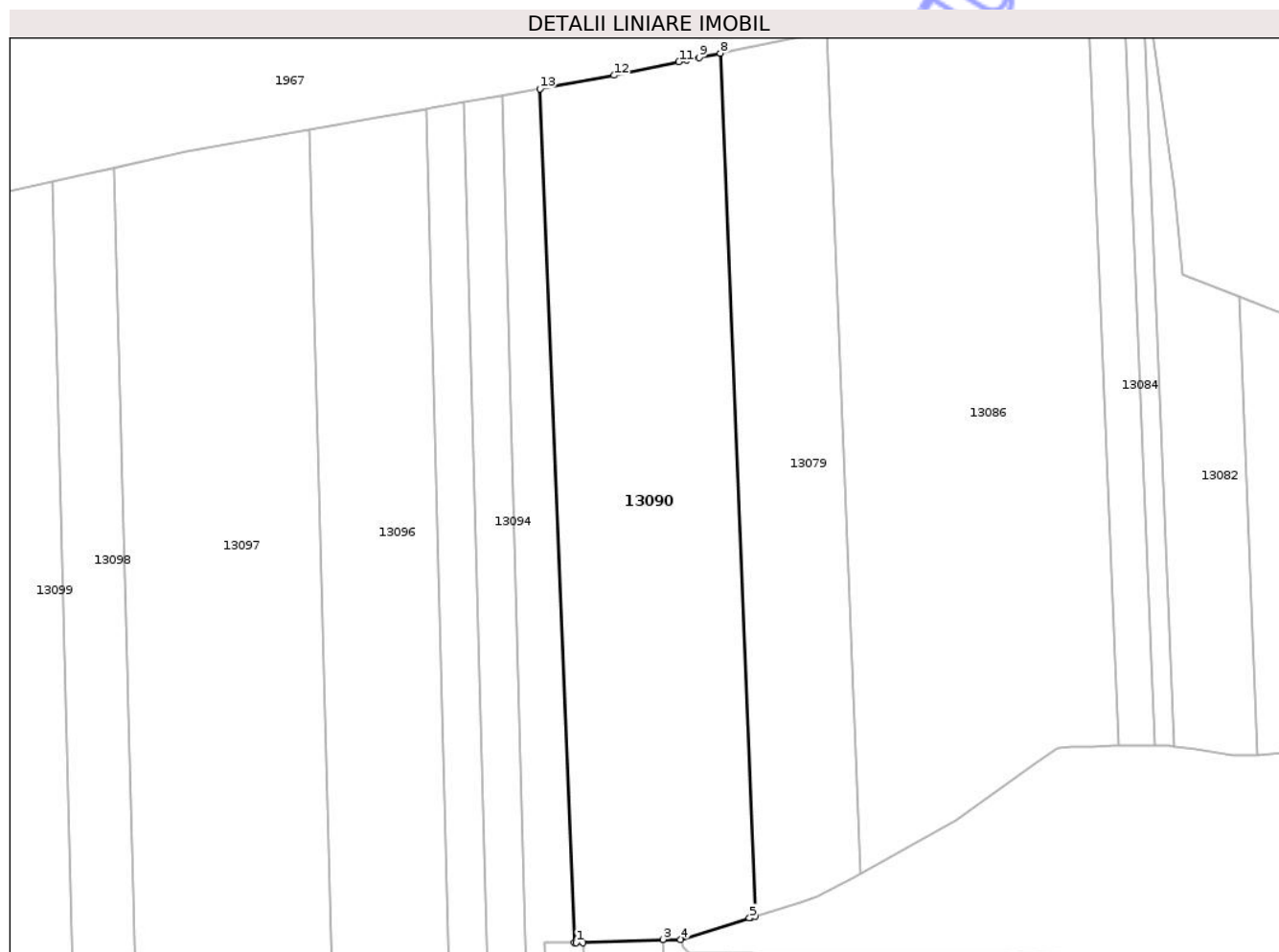
Inscrieri privind dezmembramintele dreptului de proprietate, drepturi reale de garanție și sarcini	Referințe
NU SUNT	

Anexa Nr. 1 La Partea I

Teren

Nr cadastral	Suprafața (mp)*	Observații / Referințe
	17.200	

* Suprafața este determinată în planul de proiecție Stereo 70.



Date referitoare la teren

Crt	Categorie folosință	Intra vilan	Suprafața (mp)	Tarla	Parcelă	Nr. topo	Observații / Referințe
1	arabil	NU	17.200	132	50	-	

Lungime Segmente

1) Valorile lungimilor segmentelor sunt obținute din proiecție în plan.

Punct început	X / Y	Punct sfârșit	X / Y	Lungime segment (** (m)
1	403.087,788 301.908,927	2	403.090,139 301.909,019	2.353
2	403.090,139 301.909,019	3	403.116,534 301.910,045	26.415
3	403.116,534 301.910,045	4	403.122,408 301.910,05	5.874
4	403.122,408 301.910,05	5	403.145,212 301.917,074	23.861
5	403.145,212 301.917,074	6	403.145,644 301.917,207	0.452

Punct început	X / Y	Punct sfârșit	X / Y	Lungime segment (** (m)
6	403.145,644 301.917,207	7	403.147,22 301.917,692	1.649
7	403.147,22 301.917,692	8	403.135,58 302.203,037	285.582
8	403.135,58 302.203,037	9	403.128,599 302.201,585	7.13
9	403.128,599 302.201,585	10	403.124,491 302.200,731	4.196
10	403.124,491 302.200,731	11	403.121,858 302.200,184	2.689
11	403.121,858 302.200,184	12	403.100,376 302.195,716	21.942
12	403.100,376 302.195,716	13	403.075,835 302.191,321	24.931
13	403.075,835 302.191,321	14	403.087,354 301.908,939	282.617
14	403.087,354 301.908,939	1	403.087,788 301.908,927	0.434

** Lungimile segmentelor sunt determinate în planul de proiecție Stereo 70 și sunt rotunjite la 1 milimetru.

*** Distanța dintre puncte este formată din segmente cumulate ce sunt mai mici decât valoarea 1 milimetru.

**DATE DESPRE IMOBILUL NR. 13096**

Oficiul de Cadastru și Publicitate Imobiliară DOLJ
 Biroul de Cadastru și Publicitate Imobiliară Craiova

A. Partea I. Descrierea imobilului

TEREN Extravilan

Adresa: Jud. Dolj, T132, P12

Nr. Crt	Nr cadastral Nr. topografic	Suprafața* (mp)	Observații / Referințe
A1		14.200	Sector cadastral:8 Teren neimprejmuit;

B. Partea II. Proprietari și acte

Inscrieri privitoare la dreptul de proprietate și alte drepturi reale	Referințe
/	
Act Administrativ nr. TDP 138-59384, din 08/03/1993 emis de CJSDPAT DOLJ;	
B1	A1
Intabulare, drept de PROPRIETATE, dobandit prin Reconstituire, cota actuala 1/1, cota initiala 1/1	
1) BOCIOAGĂ ION , LIPSA CNP 2) BOCIOAGĂ IOANA , LIPSA CNP 3) BOCIOAGĂ LEONTIN , LIPSA CNP 4) BOCIOAGĂ GHEORGHITA , LIPSA CNP 5) BOCIOAGĂ VASILE , LIPSA CNP	

C. Partea III. SARCINI .

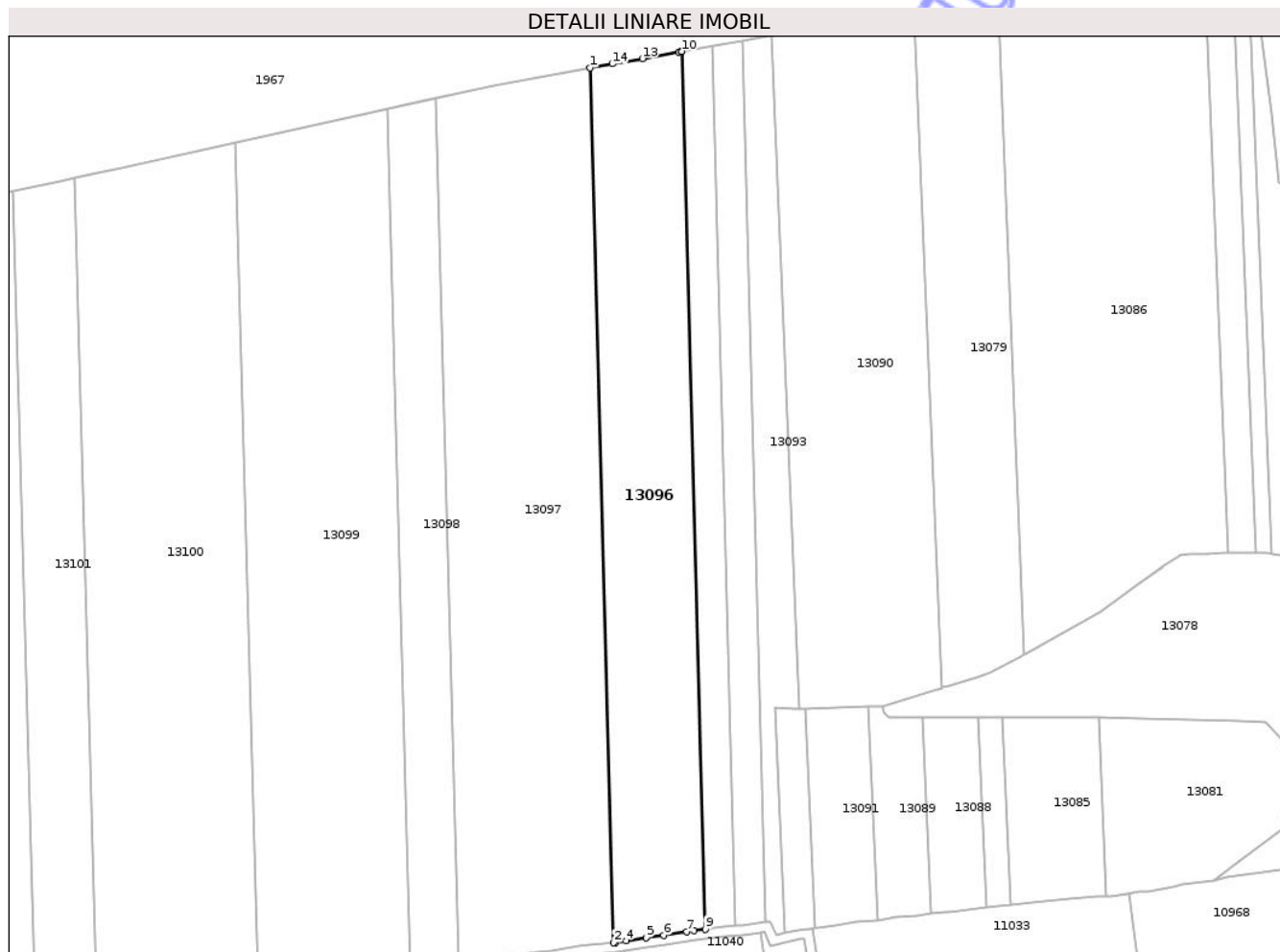
Inscrieri privind dezmembramintele dreptului de proprietate, drepturi reale de garanție și sarcini	Referințe
NU SUNT	

Anexa Nr. 1 La Partea I

Teren

Nr cadastral	Suprafața (mp)*	Observații / Referințe
	14.200	

* Suprafața este determinată în planul de proiecție Stereo 70.



Date referitoare la teren

Crt	Categorie folosință	Intra vilan	Suprafața (mp)	Tarla	Parcelă	Nr. topo	Observații / Referințe
1	arabil	NU	14.200	132	12	-	

Lungime Segmente

1) Valorile lungimilor segmentelor sunt obținute din proiecție în plan.

Punct început	X / Y	Punct sfârșit	X / Y	Lungime segment (** (m)
1	402.999,681 302.177,681	2	403.009,439 301.810,828	366.983
2	403.009,439 301.810,828	3	403.010,131 301.810,896	0.695
3	403.010,131 301.810,896	4	403.014,709 301.811,652	4.64
4	403.014,709 301.811,652	5	403.023,132 301.812,985	8.528
5	403.023,132 301.812,985	6	403.030,51 301.814,007	7.448

Punct început	X / Y	Punct sfârșit	X / Y	Lungime segment (** (m)
6	403.030,51 301.814,007	7	403.040,222 301.815,473	9.822
7	403.040,222 301.815,473	8	403.043,289 301.815,918	3.099
8	403.043,289 301.815,918	9	403.047,941 301.816,477	4.685
9	403.047,941 301.816,477	10	403.038,149 302.184,571	368.224
10	403.038,149 302.184,571	11	403.037,845 302.184,517	0.309
11	403.037,845 302.184,517	12	403.036,816 302.184,332	1.045
12	403.036,816 302.184,332	13	403.021,58 302.181,604	15.478
13	403.021,58 302.181,604	14	403.008,96 302.179,343	12.821
14	403.008,96 302.179,343	1	402.999,681 302.177,681	9.427

** Lungimile segmentelor sunt determinate în planul de proiecție Stereo 70 și sunt rotunjite la 1 milimetru.

*** Distanța dintre puncte este formată din segmente cumulate ce sunt mai mici decât valoarea 1 milimetru.

**DATE DESPRE IMOBILUL NR. 13101**

Oficiul de Cadastru și Publicitate Imobiliară DOLJ
Biroul de Cadastru și Publicitate Imobiliară Craiova

A. Partea I. Descrierea imobilului

TEREN Extravilan

Adresa: Jud. Dolj, T132, P7

Nr. Crt	Nr cadastral Nr. topografic	Suprafața* (mp)	Observații / Referințe
A1		9.500	Sector cadastral:8 Teren neimprejmuit;

B. Partea II. Proprietari și acte

Inscrieri privitoare la dreptul de proprietate și alte drepturi reale	Referințe
/	
Act Notarial nr. APV 599, din 15/03/2004 emis de BNP PĂTRĂU GHEORGHE;	
B1	A1
Intabulare, drept de PROPRIETATE, dobandit prin Iesire Din Indiviziune, cota actuala 1/1, cota initiala 1/1	
1) ANGHEL DUMITRU	

C. Partea III. SARCINI .

Inscrieri privind dezmembramintele dreptului de proprietate, drepturi reale de garanție și sarcini	Referințe
NU SUNT	

Punct început	X / Y	Punct sfârşit	X / Y	Lungime segment (** (m)
6	402.777,473 302.130,322	7	402.757,462 302.125,9	20.494
7	402.757,462 302.125,9	8	402.767,141 301.762,025	364.004
8	402.767,141 301.762,025	9	402.767,439 301.762,084	0.304
9	402.767,439 301.762,084	10	402.769,561 301.762,506	2.164
10	402.769,561 301.762,506	1	402.777,704 301.764,316	8.342

** Lungimile segmentelor sunt determinate în planul de proiecţie Stereo 70 şi sunt rotunjite la 1 milimetru.

*** Distanţa dintre puncte este formată din segmente cumulate ce sunt mai mici decât valoarea 1 milimetru.

Neutilizabil în Circuitul Civil

**DATE DESPRE IMOBILUL NR. 13105**

Oficiul de Cadastru și Publicitate Imobiliară DOLJ
Biroul de Cadastru și Publicitate Imobiliară Craiova

A. Partea I. Descrierea imobilului

TEREN Extravilan

Adresa: Jud. Dolj, T132, P4

Nr. Crt	Nr cadastral Nr. topografic	Suprafața* (mp)	Observații / Referințe
A1		4.700	Sector cadastral:8 Teren neimprejmuit;

B. Partea II. Proprietari și acte

Inscrieri privitoare la dreptul de proprietate și alte drepturi reale	Referințe
/	
Act Administrativ nr. TDP 142-59384, din 09/03/1993 emis de CJSDPAT DOLJ;	
B1	A1
Intabulare, drept de PROPRIETATE, dobandit prin Reconstituire, cota actuala 1/1, cota initiala 1/1	
1) BOBOCEL PETRE, LIPSA CNP	

C. Partea III. SARCINI .

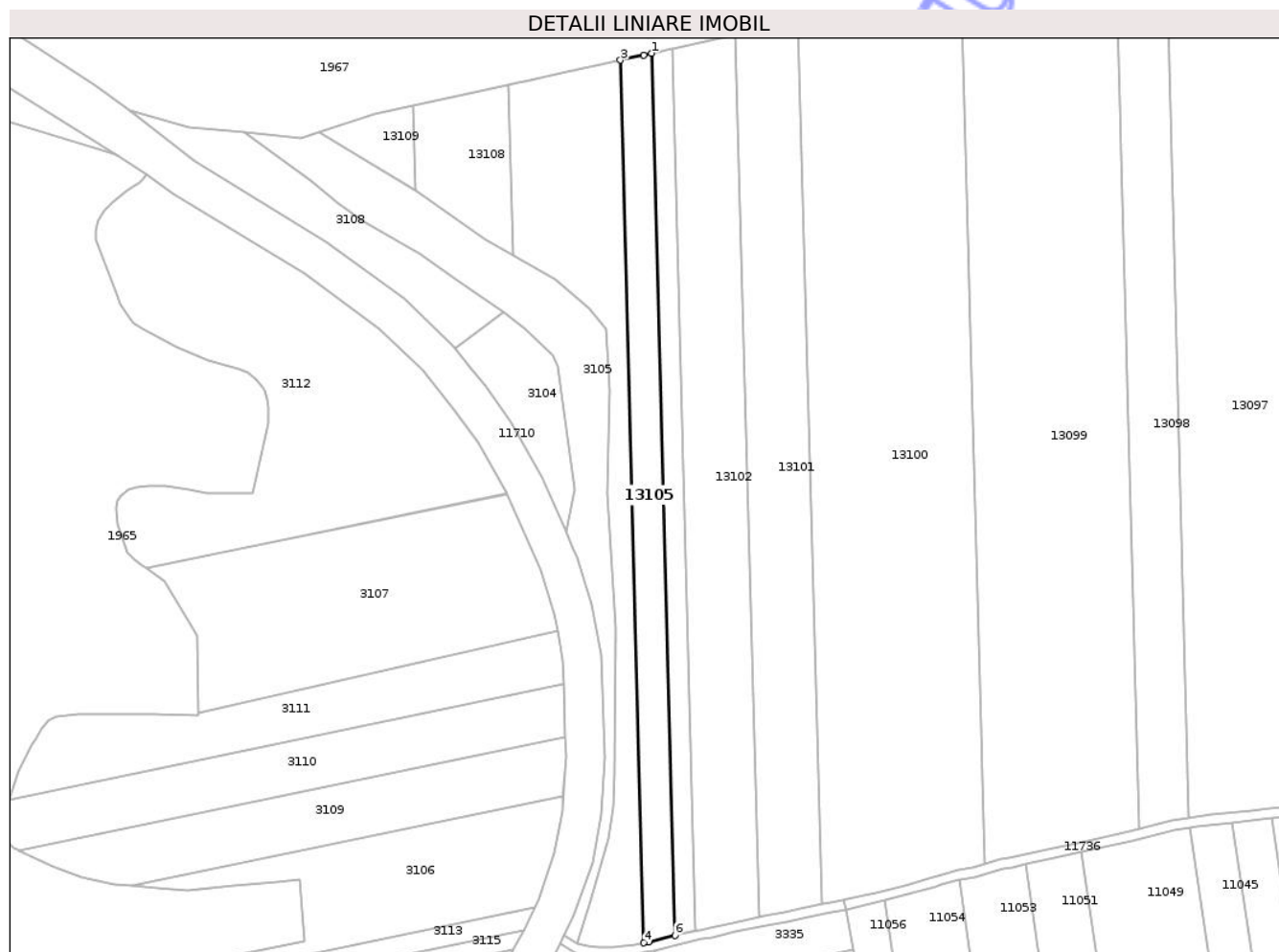
Inscrieri privind dezmembramintele dreptului de proprietate, drepturi reale de garanție și sarcini	Referințe
NU SUNT	

Anexa Nr. 1 La Partea I

Teren

Nr cadastral	Suprafața (mp)*	Observații / Referințe
	4.700	

* Suprafața este determinată în planul de proiecție Stereo 70.



Date referitoare la teren

Crt	Categorie folosință	Intra vilan	Suprafața (mp)	Tarla	Parcelă	Nr. topo	Observații / Referințe
1	arabil	NU	4.700	132	4	-	

Lungime Segmente

1) Valorile lungimilor segmentelor sunt obținute din proiecție în plan.

Punct început	X / Y	Punct sfârșit	X / Y	Lungime segment (** (m)
1	402.722,906 302.118,262	2	402.719,621 302.117,536	3.364
2	402.719,621 302.117,536	3	402.710,061 302.115,423	9.791
3	402.710,061 302.115,423	4	402.719,738 301.751,603	363.949
4	402.719,738 301.751,603	5	402.721,68 301.752,004	1.983
5	402.721,68 301.752,004	6	402.732,578 301.754,667	11.219

Punct început	X / Y	Punct sfârşit	X / Y	Lungime segment (** (m)
6	402.732,578 301.754,667	1	402.722,906 302.118,262	363.724

** Lungimile segmentelor sunt determinate în planul de proiecţie Stereo 70 şi sunt rotunjite la 1 milimetru.

*** Distanţa dintre puncte este formată din segmente cumulate ce sunt mai mici decât valoarea 1 milimetru.

Neutilizabil în Circuitul Civil

**DATE DESPRE IMOBILUL NR. 13083**

Oficiul de Cadastru și Publicitate Imobiliară DOLJ
Biroul de Cadastru și Publicitate Imobiliară Craiova

A. Partea I. Descrierea imobilului

TEREN Extravilan

Adresa: Jud. Dolj, T132, P54

Nr. Crt	Nr cadastral Nr. topografic	Suprafața* (mp)	Observații / Referințe
A1		1.700	Sector cadastral:8 Teren neimprejmuit;

B. Partea II. Proprietari și acte

Inscrieri privitoare la dreptul de proprietate și alte drepturi reale	Referințe
/	
Act Administrativ nr. TDP 1902-60694, din 18/08/1995 emis de CJSDPAT DOLJ;	
B1	A1
Intabulare, drept de PROPRIETATE, dobandit prin Reconstituire, cota actuala 1/1, cota initiala 1/1	
1) NEACȘU CONSTANTIN, LIPSA CNP	

C. Partea III. SARCINI .

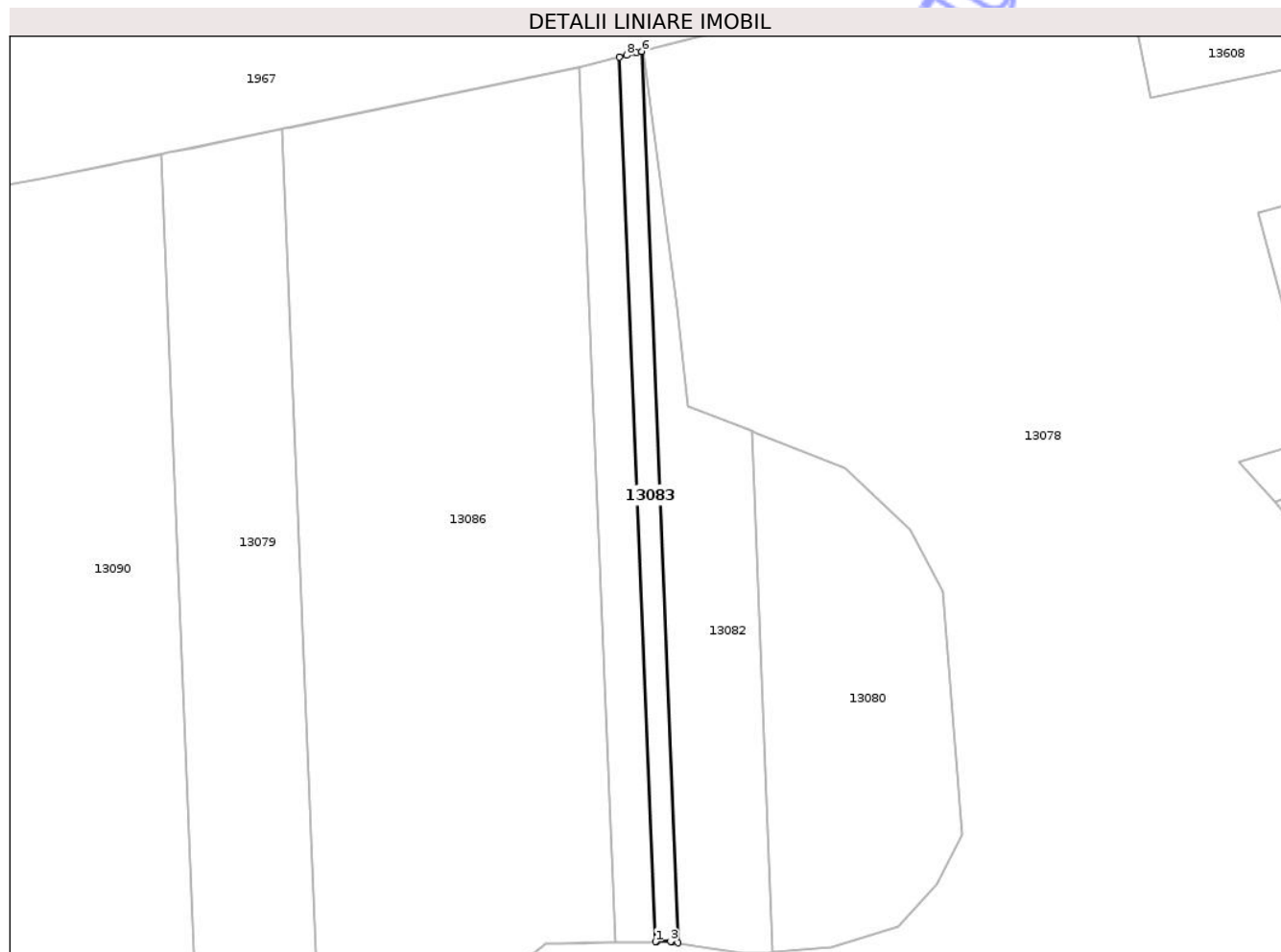
Inscrieri privind dezmembramintele dreptului de proprietate, drepturi reale de garanție și sarcini	Referințe
NU SUNT	

Anexa Nr. 1 La Partea I

Teren

Nr cadastral	Suprafața (mp)*	Observații / Referințe
	1.700	

* Suprafața este determinată în planul de proiecție Stereo 70.



Date referitoare la teren

Crt	Categorie folosință	Intra vilan	Suprafața (mp)	Tarla	Parcelă	Nr. topo	Observații / Referințe
1	arabil	NU	1.700	132	54	-	

Lungime Segmente

1) Valorile lungimilor segmentelor sunt obținute din proiecție în plan.

Punct început	X / Y	Punct sfârșit	X / Y	Lungime segment (** (m)
1	403.279,158 301.974,203	2	403.279,55 301.974,207	0.392
2	403.279,55 301.974,207	3	403.283,551 301.974,249	4.001
3	403.283,551 301.974,249	4	403.283,952 301.974,184	0.406
4	403.283,952 301.974,184	5	403.285,763 301.973,893	1.834
5	403.285,763 301.973,893	6	403.275,198 302.232,892	259.214

Punct început	X / Y	Punct sfârşit	X / Y	Lungime segment (** (m)
6	403.275,198 302.232,892	7	403.273,621 302.232,483	1.629
7	403.273,621 302.232,483	8	403.270,789 302.231,748	2.926
8	403.270,789 302.231,748	9	403.268,675 302.231,199	2.184
9	403.268,675 302.231,199	1	403.279,158 301.974,203	257.21

** Lungimile segmentelor sunt determinate în planul de proiecţie Stereo 70 şi sunt rotunjite la 1 milimetru.

*** Distanţa dintre puncte este formată din segmente cumulate ce sunt mai mici decât valoarea 1 milimetru.

Neutilizabil în Circuitul Civil



DATE DESPRE IMOBILUL NR. 13086

Oficiul de Cadastru și Publicitate Imobiliară DOLJ
Biroul de Cadastru și Publicitate Imobiliară Craiova

A. Partea I. Descrierea imobilului

TEREN Extravilan

Adresa: Jud. Dolj, T132, P18

Nr. Crt	Nr cadastral Nr. topografic	Suprafața* (mp)	Observații / Referințe
A1		22.900	Sector cadastral:8 Teren neimprejmuit;

B. Partea II. Proprietari și acte

Inscrieri privitoare la dreptul de proprietate și alte drepturi reale	Referințe
/	
Act Administrativ nr. TDP 153-59384, din 10/03/1993 emis de CJSDPAT DOLJ;	
B1	A1
Intabulare, drept de PROPRIETATE, dobandit prin Reconstituire, cota actuala 1/1, cota initiala 1/1	
1) LOHON ILIUȚĂ, LIPSA CNP	

C. Partea III. SARCINI .

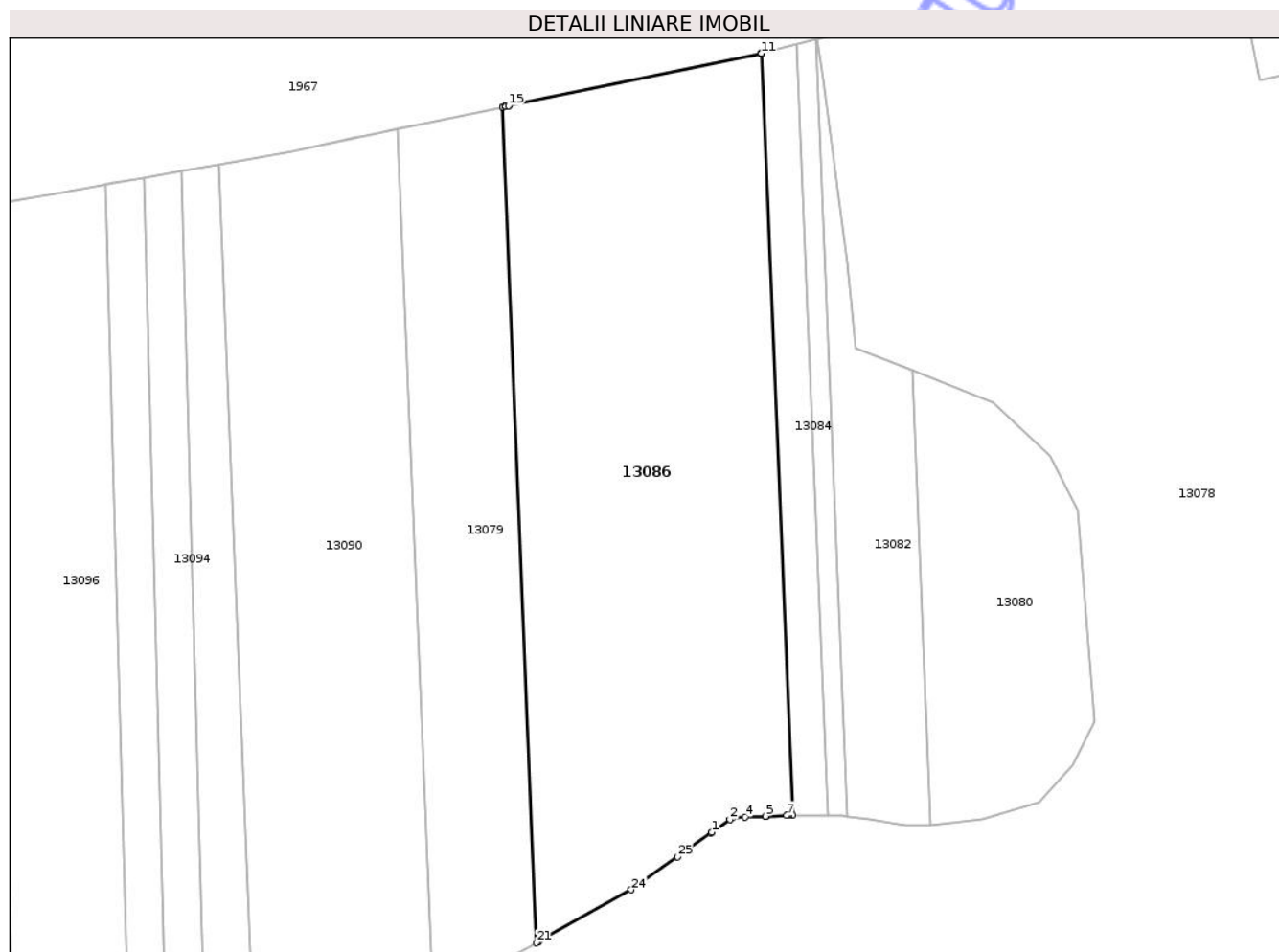
Inscrieri privind dezmembramintele dreptului de proprietate, drepturi reale de garanție și sarcini	Referințe
NU SUNT	

Anexa Nr. 1 La Partea I

Teren

Nr cadastral	Suprafața (mp)*	Observații / Referințe
	22.900	

* Suprafața este determinată în planul de proiecție Stereo 70.



Date referitoare la teren

Crt	Categorie folosință	Intra vilan	Suprafața (mp)	Tarla	Parcelă	Nr. topo	Observații / Referințe
1	arabil	NU	22.900	132	18	-	

Lungime Segmente

1) Valorile lungimilor segmentelor sunt obținute din proiecție în plan.

Punct început	X / Y	Punct sfârșit	X / Y	Lungime segment (** (m)
1	403.240,358 301.968,532	2	403.246,455 301.972,882	7.49
3	403.247,322 301.973,501	4	403.251,516 301.973,65	4.197
5	403.258,419 301.973,894	6	403.258,51 301.973,755	0.166
7	403.265,405 301.974,112	8	403.265,616 301.974,123	0.211
9	403.266,112 301.974,149	10	403.267,42 301.974,153	1.308

Punct început	X / Y	Punct sfârșit	X / Y	Lungime segment (** (m)
2	403.246,455 301.972,882	3	403.247,322 301.973,501	1.065
4	403.251,516 301.973,65	5	403.258,419 301.973,894	6.907
6	403.258,51 301.973,755	7	403.265,405 301.974,112	6.904
8	403.265,616 301.974,123	9	403.266,112 301.974,149	0.497
10	403.267,42 301.974,153	11	403.257,054 302.228,278	254.336

Punct început	X / Y	Punct sfârșit	X / Y	Lungime segment (** (m)
11	403.257,054 302.228,278	12	403.257,054 302.228,294	0.016
13	403.257,053 302.228,3	14	403.257,049 302.228,299	0.004
15	403.172,617 302.210,74	16	403.172,61 302.210,738	0.007
17	403.171,643 302.210,537	18	403.171,361 302.210,479	0.288
19	403.170,674 302.210,336	20	403.170,631 302.210,327	0.044
21	403.181,997 301.931,691	22	403.182,415 301.931,913	0.473
23	403.182,737 301.932,084	24	403.213,499 301.949,369	35.286
25	403.228,982 301.960,416	26	403.240,258 301.968,461	13.852

Punct început	X / Y	Punct sfârșit	X / Y	Lungime segment (** (m)
12	403.257,054 302.228,294	13	403.257,053 302.228,3	0.006
14	403.257,049 302.228,299	15	403.172,617 302.210,74	86.239
16	403.172,61 302.210,738	17	403.171,643 302.210,537	0.988
18	403.171,361 302.210,479	19	403.170,674 302.210,336	0.702
20	403.170,631 302.210,327	21	403.181,997 301.931,691	278.868
22	403.182,415 301.931,913	23	403.182,737 301.932,084	0.365
24	403.213,499 301.949,369	25	403.228,982 301.960,416	19.02
26	403.240,258 301.968,461	1	403.240,358 301.968,532	0.123

** Lungimile segmentelor sunt determinate în planul de proiecție Stereo 70 și sunt rotunjite la 1 milimetru.

*** Distanța dintre puncte este formată din segmente cumulate ce sunt mai mici decât valoarea 1 milimetru.

**DATE DESPRE IMOBILUL NR. 13095**

Oficiul de Cadastru și Publicitate Imobiliară DOLJ
Biroul de Cadastru și Publicitate Imobiliară Craiova

A. Partea I. Descrierea imobilului

TEREN Extravilan

Adresa: Jud. Dolj, T132, P13

Nr. Crt	Nr cadastral Nr. topografic	Suprafața* (mp)	Observații / Referințe
A1		4.700	Sector cadastral:8 Teren neimprejmuit;

B. Partea II. Proprietari și acte

Inscrieri privitoare la dreptul de proprietate și alte drepturi reale	Referințe
/	
Act Administrativ nr. TDP 136-59384, din 05/03/1993 emis de CJSDPAT DOLJ;	
B1	A1
Intabulare, drept de PROPRIETATE, dobandit prin Reconstituire, cota actuala 1/1, cota initiala 1/1	
1) MATEI MARIN, LIPSA CNP	
2) MATEI ION, LIPSA CNP	

C. Partea III. SARCINI .

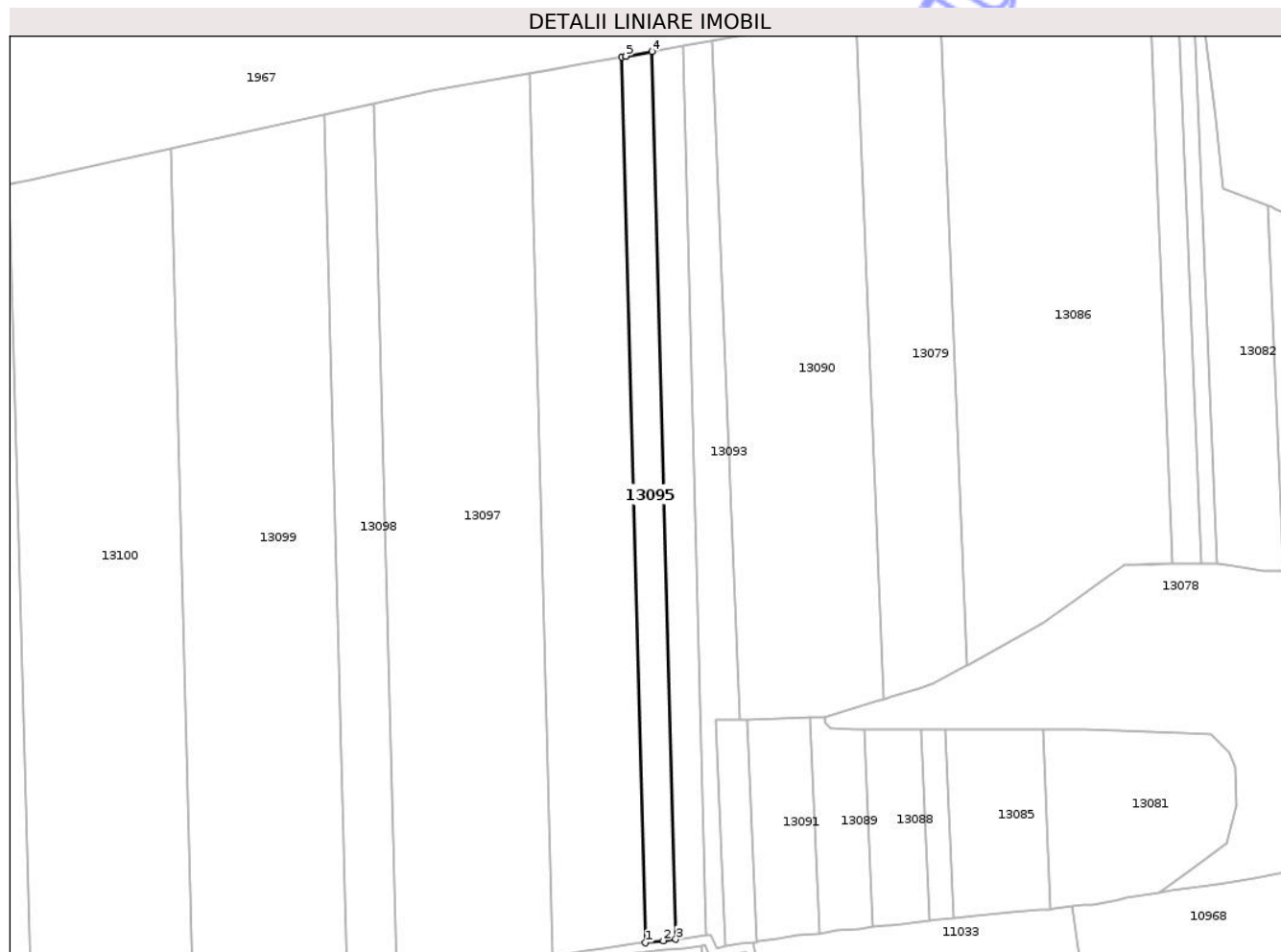
Inscrieri privind dezmembramintele dreptului de proprietate, drepturi reale de garanție și sarcini	Referințe
NU SUNT	

Anexa Nr. 1 La Partea I

Teren

Nr cadastral	Suprafața (mp)*	Observații / Referințe
	4.700	

* Suprafața este determinată în planul de proiecție Stereo 70.



Date referitoare la teren

Crt	Categorie folosință	Intra vilan	Suprafața (mp)	Tarla	Parcelă	Nr. topo	Observații / Referințe
1	arabil	NU	4.700	132	13	-	

Lungime Segmente

1) Valorile lungimilor segmentelor sunt obținute din proiecție în plan.

Punct început	X / Y	Punct sfârșit	X / Y	Lungime segment (** (m)
1	403.047,941 301.816,477	2	403.055,49 301.817,384	7.603
2	403.055,49 301.817,384	3	403.060,657 301.817,948	5.198
3	403.060,657 301.817,948	4	403.050,844 302.186,845	369.027
4	403.050,844 302.186,845	5	403.039,941 302.184,892	11.077
5	403.039,941 302.184,892	6	403.039,695 302.184,848	0.25

Punct început	X / Y	Punct sfârșit	X / Y	Lungime segment (** (m)
6	403.039,695 302.184,848	7	403.038,149 302.184,571	1.571
7	403.038,149 302.184,571	1	403.047,941 301.816,477	368.224

** Lungimile segmentelor sunt determinate în planul de proiecție Stereo 70 și sunt rotunjite la 1 milimetru.

*** Distanța dintre puncte este formată din segmente cumulate ce sunt mai mici decât valoarea 1 milimetru.

Neutilizabil în Circuitul Civil

**DATE DESPRE IMOBILUL NR. 13100**

Oficiul de Cadastru și Publicitate Imobiliară DOLJ
Biroul de Cadastru și Publicitate Imobiliară Craiova

A. Partea I. Descrierea imobilului

TEREN Extravilan

Nr. CF vechi:889
Nr. cadastral vechi:967

Adresa: Jud. Dolj, sat Livezi - Gura Vaii , T 132, P 8

Nr. Crt	Nr cadastral Nr. topografic	Suprafața* (mp)	Observații / Referințe
A1	33207	24.620	Sector cadastral:8 Teren neimprejmuit;

B. Partea II. Proprietari și acte

Inscrieri privitoare la dreptul de proprietate și alte drepturi reale		Referințe
3599 / 03/02/2006		
Act Notarial nr. CONTRACT DE VANZARE CUMPARARE 454, din 01/01/2006 emis de NP Dana Tomita;		
B1	Intabulare, drept de PROPRIETATE, dobandit prin Conventie, cota actuala 1/1, cota initiala 1/1 1) DUMITRU AUREL, LIPSĂ CNP 2) DUMITRU ILEANA DANIELA, LIPSĂ CNP	A1
196807 / 01/10/2020		
Act Notarial nr. CONTRACT DE IPOTECA IMOBILIARA AUT NR 1833, din 30/09/2020 emis de Diaconu Laura;		
B3	se noteaza interdictiile de instrainare, construire, demolare, inchiriere, grevare 1) PROCREDIT BANK S.A., CIF:14622194	A1
223898 / 03/10/2023		
Act Notarial nr. CONTRACT DE IPOTECA IMOBILIARA AUT NR.2092, din 28/09/2023 emis de NP Diaconescu Remus Stefan;		
B4	Se noteaza interdictiile de instrainare, grevare, inchiriere, demolare, construire 1) PROCREDIT BANK S.A., CIF:14622194	A1

C. Partea III. SARCINI

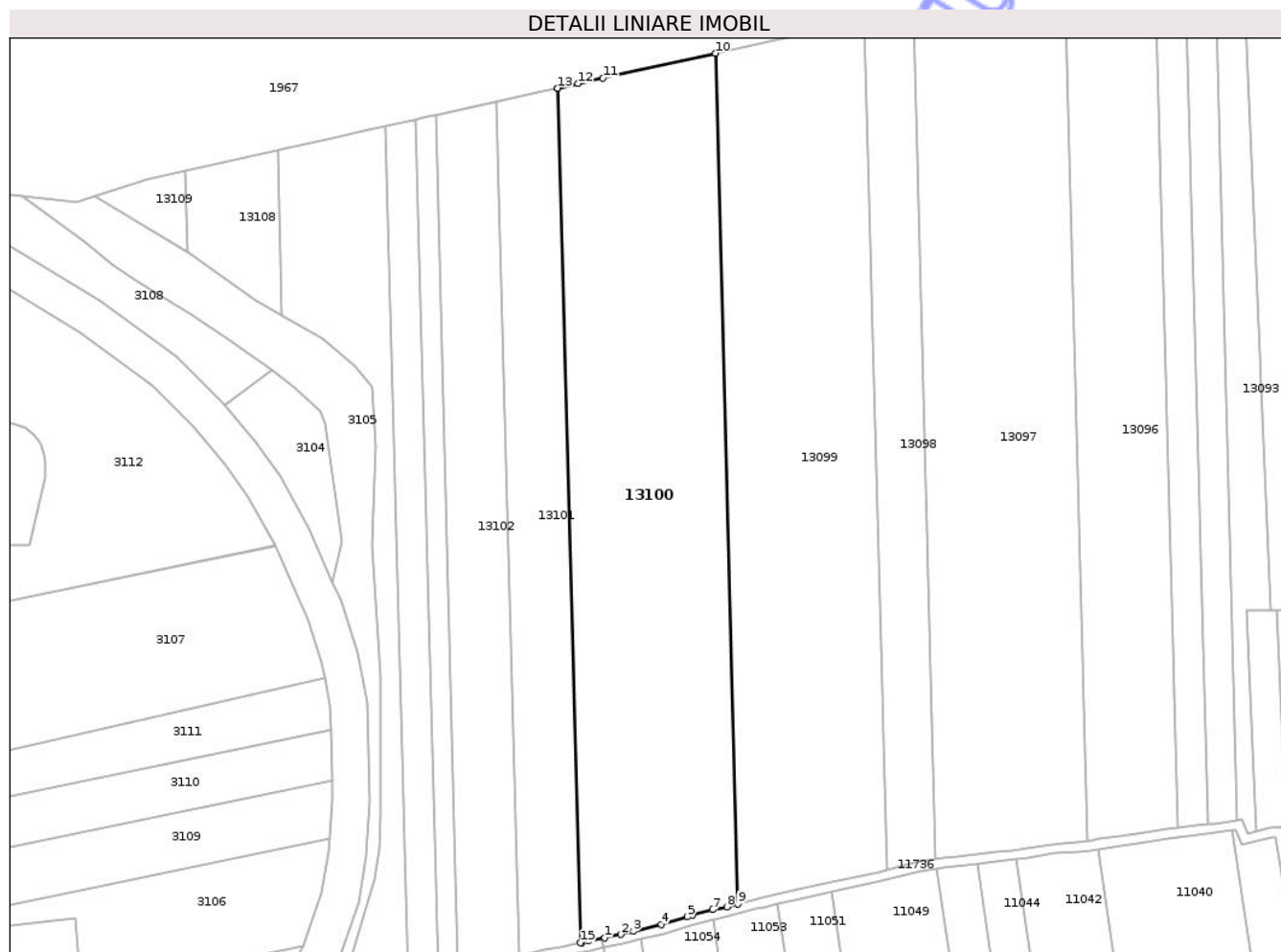
Inscrieri privind dezmembramintele dreptului de proprietate, drepturi reale de garanție și sarcini		Referințe
196807 / 01/10/2020		
Act Notarial nr. CONTRACT DE IPOTECA IMOBILIARA AUT NR 1833, din 30/09/2020 emis de Diaconu Laura;		
C1	Intabulare, drept de IPOTECA, Valoare:1940000 LEI+Plus celelalte obligatii de plata aferente creditulu 1) PROCREDIT BANK S.A., CIF:14622194	A1
223898 / 03/10/2023		
Act Notarial nr. CONTRACT DE IPOTECA IMOBILIARA AUT NR.2092, din 28/09/2023 emis de NP Diaconescu Remus Stefan;		
C2	Intabulare, drept de IPOTECA, Valoare:600000 LEI+alte obligatii aferente creditului 1) PROCREDIT BANK S.A., CIF:14622194	A1

Anexa Nr. 1 La Partea I

Teren

Nr cadastral	Suprafața (mp)*	Observații / Referințe
33207	24.620	

* Suprafața este determinată în planul de proiecție Stereo 70.



Date referitoare la teren

Crt	Categorie folosință	Intra vilan	Suprafața (mp)	Tarla	Parcelă	Nr. topo	Observații / Referințe
1	arabil	NU	24.620	132	8	-	

Lungime Segmente

1) Valorile lungimilor segmentelor sunt obținute din proiecție în plan.

Punct început	X / Y	Punct sfârșit	X / Y	Lungime segment (** (m)
1	402.803,56 301.769,57	2	402.810,45 301.771,036	7.044
2	402.810,45 301.771,036	3	402.815,784 301.772,414	5.509
3	402.815,784 301.772,414	4	402.827,628 301.775,347	12.202
4	402.827,628 301.775,347	5	402.838,852 301.778,457	11.647
5	402.838,852 301.778,457	6	402.840,985 301.779,302	2.294

Punct început	X / Y	Punct sfârșit	X / Y	Lungime segment (** (m)
6	402.840,985 301.779,302	7	402.849,453 301.781,568	8.766
7	402.849,453 301.781,568	8	402.855,586 301.782,768	6.249
8	402.855,586 301.782,768	9	402.860,36 301.784,086	4.953
9	402.860,36 301.784,086	10	402.850,72 302.146,497	362.539
10	402.850,72 302.146,497	11	402.802,827 302.135,926	49.046
11	402.802,827 302.135,926	12	402.792,171 302.133,571	10.913
12	402.792,171 302.133,571	13	402.783,408 302.131,634	8.975
13	402.783,408 302.131,634	14	402.783,408 302.131,618	0.016
14	402.783,408 302.131,618	15	402.793,097 301.767,461	364.286
15	402.793,097 301.767,461	16	402.793,694 301.767,58	0.609
16	402.793,694 301.767,58	17	402.796,643 301.768,209	3.015
17	402.796,643 301.768,209	1	402.803,56 301.769,57	7.05

** Lungimile segmentelor sunt determinate în planul de proiecție Stereo 70 și sunt rotunjite la 1 milimetru.

*** Distanța dintre puncte este formată din segmente cumulate ce sunt mai mici decât valoarea 1 milimetru.

**DATE DESPRE IMOBILUL NR. 13102**

Oficiul de Cadastru și Publicitate Imobiliară DOLJ
Biroul de Cadastru și Publicitate Imobiliară Craiova

A. Partea I. Descrierea imobilului

TEREN Extravilan

Adresa: Jud. Dolj, T132, P6

Nr. Crt	Nr cadastral Nr. topografic	Suprafața* (mp)	Observații / Referințe
A1		9.540	Sector cadastral:8 Teren neimprejmuit;

B. Partea II. Proprietari și acte

Inscrieri privitoare la dreptul de proprietate și alte drepturi reale	Referințe
/	
Act Administrativ nr. TDP 523, din 26/07/1993 emis de CJSDPAT DOLJ (DEFUNCT CONFORM CERTIFICAT DECES SERIA DC, NR. 276658, DATA 05.09.2014);	
B1	A1
Intabulare, drept de PROPRIETATE, dobandit prin Reconstituire, cota actuala 1/1, cota initiala 1/1 1) ANGHEL GHEORGHE DEFUNCT:Da	

C. Partea III. SARCINI .

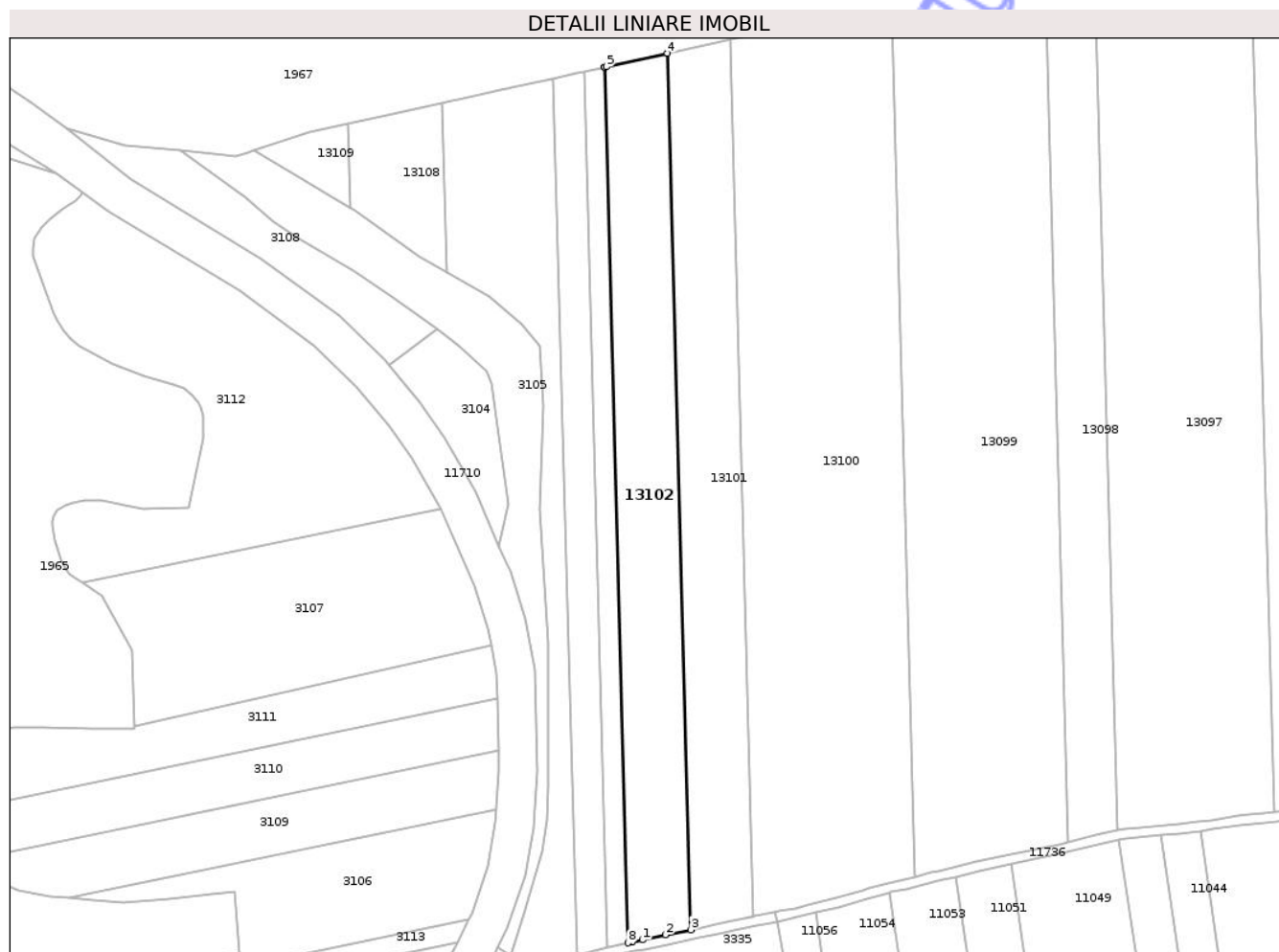
Inscrieri privind dezmembramintele dreptului de proprietate, drepturi reale de garanție și sarcini	Referințe
NU SUNT	

Anexa Nr. 1 La Partea I

Teren

Nr cadastral	Suprafața (mp)*	Observații / Referințe
	9.540	

* Suprafața este determinată în planul de proiecție Stereo 70.



Date referitoare la teren

Crt	Categorie folosință	Intra vilan	Suprafața (mp)	Tarla	Parcelă	Nr. topo	Observații / Referințe
1	arabil	NU	9.540	132	6	-	

Lungime Segmente

1) Valorile lungimilor segmentelor sunt obținute din proiecție în plan.

Punct început	X / Y	Punct sfârșit	X / Y	Lungime segment (** (m)
1	402.747,081 301.757,799	2	402.756,634 301.759,935	9.789
2	402.756,634 301.759,935	3	402.767,141 301.762,025	10.713
3	402.767,141 301.762,025	4	402.757,462 302.125,9	364.004
4	402.757,462 302.125,9	5	402.732,069 302.120,288	26.006
5	402.732,069 302.120,288	6	402.731,395 302.120,138	0.69

Punct început	X / Y	Punct sfârşit	X / Y	Lungime segment (** (m)
6	402.731,395 302.120,138	7	402.731,384 302.120,136	0.011
7	402.731,384 302.120,136	8	402.741,053 301.756,607	363.658
8	402.741,053 301.756,607	9	402.742,77 301.756,999	1.761
9	402.742,77 301.756,999	1	402.747,081 301.757,799	4.385

** Lungimile segmentelor sunt determinate în planul de proiecție Stereo 70 și sunt rotunjite la 1 milimetru.

*** Distanța dintre puncte este formată din segmente cumulate ce sunt mai mici decât valoarea 1 milimetru.

Neutilizabil în Circuitul Civil

**DATE DESPRE IMOBILUL NR. 13103**

Oficiul de Cadastru și Publicitate Imobiliară DOLJ
Biroul de Cadastru și Publicitate Imobiliară Craiova

A. Partea I. Descrierea imobilului

TEREN Extravilan

Adresa: Jud. Dolj, T132, P39

Nr. Crt	Nr cadastral Nr. topografic	Suprafața* (mp)	Observații / Referințe
A1		3.100	Sector cadastral:8 Teren neimprejmuit;

B. Partea II. Proprietari și acte

Inscrieri privitoare la dreptul de proprietate și alte drepturi reale	Referințe
/	
Act Administrativ nr. TDP 3217, din 29/01/2003 emis de CJSDPAT DOLJ;	
B1	A1
Intabulare, drept de PROPRIETATE, dobandit prin Reconstituire, cota actuala 1/1, cota initiala 1/1	
1) ANGHEL CONSTANTIN, LIPSA CNP	

C. Partea III. SARCINI .

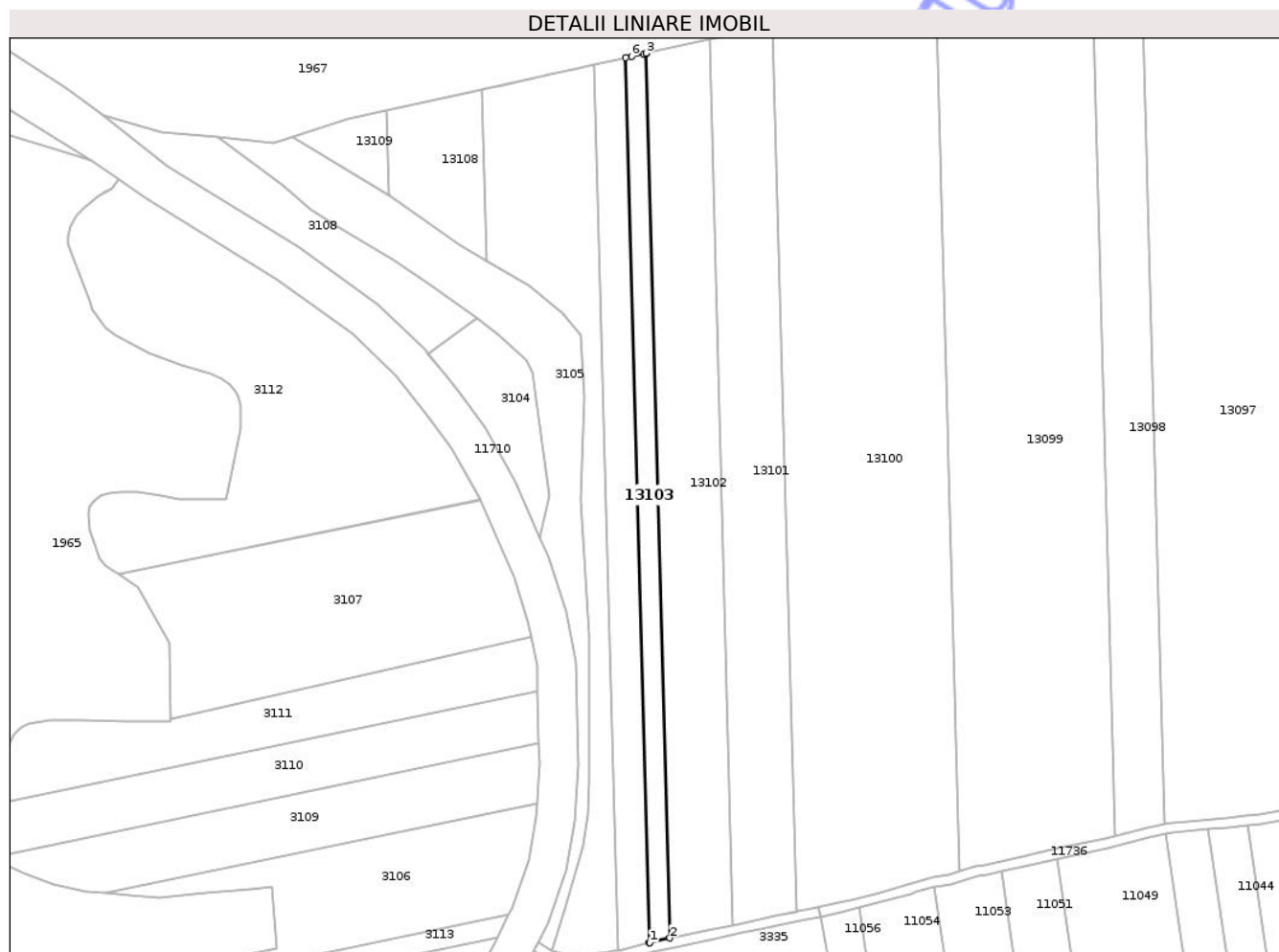
Inscrieri privind dezmembramintele dreptului de proprietate, drepturi reale de garanție și sarcini	Referințe
NU SUNT	

Anexa Nr. 1 La Partea I

Teren

Nr cadastral	Suprafața (mp)*	Observații / Referințe
	3.100	

* Suprafața este determinată în planul de proiecție Stereo 70.



Date referitoare la teren

Crt	Categorie folosință	Intra vilan	Suprafața (mp)	Tarla	Parcelă	Nr. topo	Observații / Referințe
1	arabil	NU	3.100	132	39	-	

Lungime Segmente

1) Valorile lungimilor segmentelor sunt obținute din proiecție în plan.

Punct început	X / Y	Punct sfârșit	X / Y	Lungime segment (** (m)
1	402.732,759 301.754,711	2	402.741,053 301.756,607	8.508
2	402.741,053 301.756,607	3	402.731,384 302.120,136	363.658
3	402.731,384 302.120,136	4	402.731,364 302.120,132	0.02
4	402.731,364 302.120,132	5	402.730,332 302.119,904	1.057
5	402.730,332 302.119,904	6	402.725,337 302.118,8	5.116

Punct început	X / Y	Punct sfârșit	X / Y	Lungime segment (** (m)
6	402.725,337 302.118,8	7	402.722,906 302.118,262	2.49
7	402.722,906 302.118,262	8	402.732,578 301.754,667	363.724
8	402.732,578 301.754,667	1	402.732,759 301.754,711	0.186

** Lungimile segmentelor sunt determinate în planul de proiecție Stereo 70 și sunt rotunjite la 1 milimetru.

*** Distanța dintre puncte este formată din segmente cumulate ce sunt mai mici decât valoarea 1 milimetru.

Neutilizabil în Circuitul Civil

**DATE DESPRE IMOBILUL NR. 13107**

Oficiul de Cadastru și Publicitate Imobiliară DOLJ
Biroul de Cadastru și Publicitate Imobiliară Craiova

A. Partea I. Descrierea imobilului

TEREN Extravilan

Adresa: Jud. Dolj, T132, P3

Nr. Crt	Nr cadastral Nr. topografic	Suprafața* (mp)	Observații / Referințe
A1		7.100	Sector cadastral:8 Teren neimprejmuit;

B. Partea II. Proprietari și acte

Inscrieri privitoare la dreptul de proprietate și alte drepturi reale	Referințe
/	
Act Administrativ nr. TDP 431-48421, din 23/06/1993 emis de CJSDPAT DOLJ;	
B1	A1
Intabulare, drept de PROPRIETATE, dobandit prin Reconstituire, cota actuala 1/1, cota initiala 1/1	
1) VĂDUVA HARITON, LIPSA CNP	
2) VĂDUVA GHEORGHE, LIPSA CNP	
3) VĂDUVA MARIA, LIPSA CNP	
4) GHIȚĂ EUFROSINA, LIPSA CNP	

C. Partea III. SARCINI .

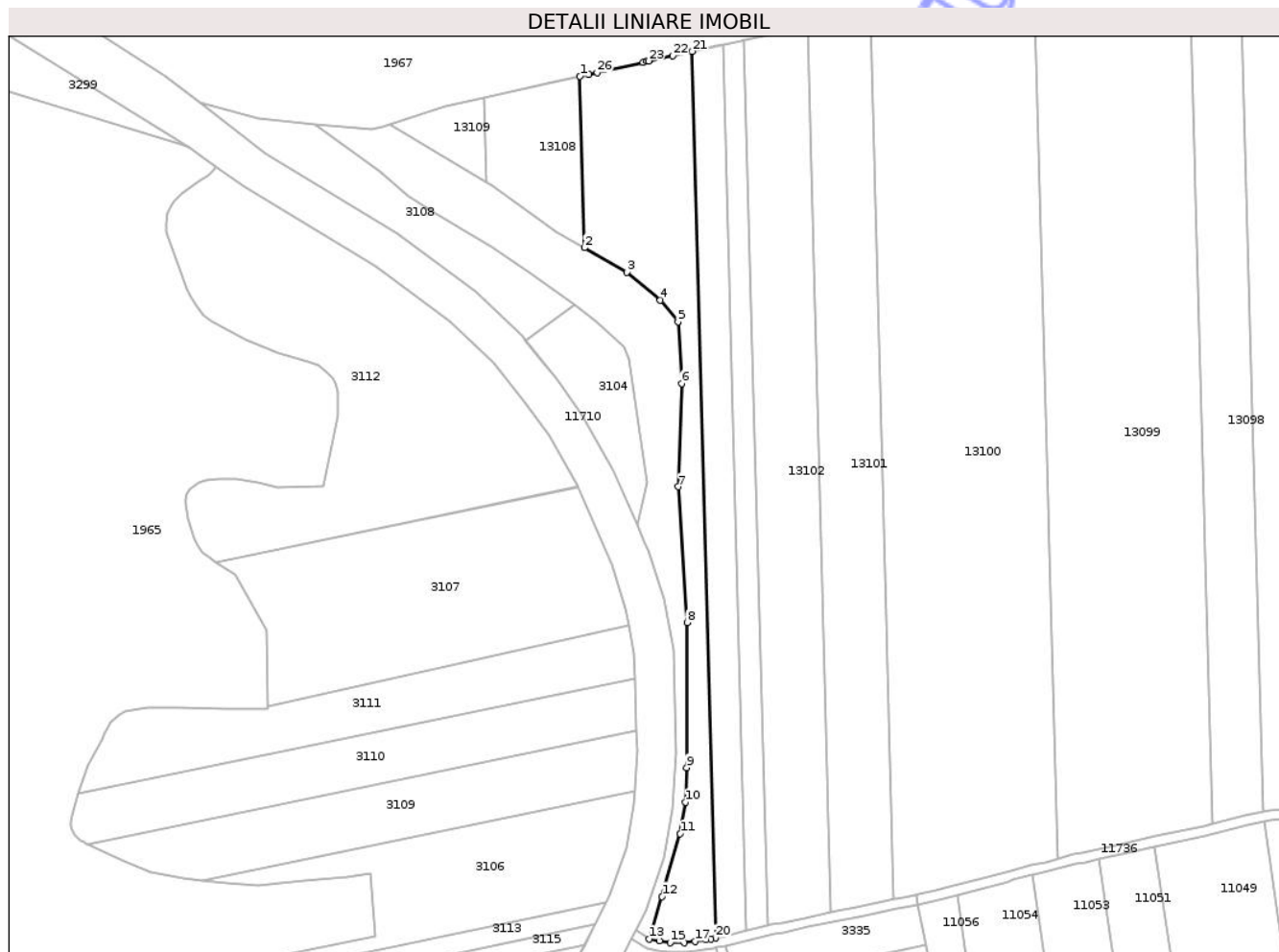
Inscrieri privind dezmembramintele dreptului de proprietate, drepturi reale de garanție și sarcini	Referințe
NU SUNT	

Anexa Nr. 1 La Partea I

Teren

Nr cadastral	Suprafața (mp)*	Observații / Referințe
	7.100	

* Suprafața este determinată în planul de proiecție Stereo 70.



Date referitoare la teren

Crt	Categorie folosință	Intra vilan	Suprafața (mp)	Tarla	Parcelă	Nr. topo	Observații / Referințe
1	arabil	NU	7.100	132	3	-	

Lungime Segmente

1) Valorile lungimilor segmentelor sunt obținute din proiecție în plan.

Punct început	X / Y	Punct sfârșit	X / Y	Lungime segment (** (m)
1	402.664,018 302.105,247	2	402.665,89 302.034,845	70.427
3	402.683,287 302.024,817	4	402.697,083 302.013,297	17.973
5	402.704,36 302.004,506	6	402.705,885 301.979,106	25.446
7	402.704,457 301.936,748	8	402.708,028 301.881,062	55.8
9	402.707,869 301.821,516	10	402.707,35 301.807,323	14.202

Punct început	X / Y	Punct sfârșit	X / Y	Lungime segment (** (m)
2	402.665,89 302.034,845	3	402.683,287 302.024,817	20.08
4	402.697,083 302.013,297	5	402.704,36 302.004,506	11.412
6	402.705,885 301.979,106	7	402.704,457 301.936,748	42.382
8	402.708,028 301.881,062	9	402.707,869 301.821,516	59.546
10	402.707,35 301.807,323	11	402.705,273 301.794,342	13.146

Punct început	X / Y	Punct sfârșit	X / Y	Lungime segment (** (m)
11	402.705,273 301.794,342	12	402.697,8 301.768,642	26.764
13	402.692,452 301.751,185	14	402.696,72 301.750,315	4.356
15	402.701,142 301.749,602	16	402.707,014 301.749,677	5.872
17	402.711,362 301.750,249	18	402.715,92 301.750,783	4.589
19	402.717,873 301.751,218	20	402.719,738 301.751,603	1.904
21	402.710,061 302.115,423	22	402.702,168 302.113,679	8.083
23	402.692,174 302.111,47	24	402.691,45 302.111,31	0.741
25	402.689,928 302.110,974	26	402.671,08 302.106,808	19.303
27	402.667,66 302.106,052	1	402.664,018 302.105,247	3.73

Punct început	X / Y	Punct sfârșit	X / Y	Lungime segment (** (m)
12	402.697,8 301.768,642	13	402.692,452 301.751,185	18.258
14	402.696,72 301.750,315	15	402.701,142 301.749,602	4.479
16	402.707,014 301.749,677	17	402.711,362 301.750,249	4.385
18	402.715,92 301.750,783	19	402.717,873 301.751,218	2.001
20	402.719,738 301.751,603	21	402.710,061 302.115,423	363.949
22	402.702,168 302.113,679	23	402.692,174 302.111,47	10.235
24	402.691,45 302.111,31	25	402.689,928 302.110,974	1.559
26	402.671,08 302.106,808	27	402.667,66 302.106,052	3.503

** Lungimile segmentelor sunt determinate în planul de proiecție Stereo 70 și sunt rotunjite la 1 milimetru.

*** Distanța dintre puncte este formată din segmente cumulate ce sunt mai mici decât valoarea 1 milimetru.

Neutilizabil în
Civil

**DATE DESPRE IMOBILUL NR. 13108**

Oficiul de Cadastru și Publicitate Imobiliară DOLJ
Biroul de Cadastru și Publicitate Imobiliară Craiova

A. Partea I. Descrierea imobilului

TEREN Extravilan

Adresa: Jud. Dolj, T132, P1

Nr. Crt	Nr cadastral Nr. topografic	Suprafața* (mp)	Observații / Referințe
A1		2.100	Sector cadastral:8 Teren neimprejmuit; Imobil despartit de , diferenta de suprafata se regaseste la ID-ul 13106

B. Partea II. Proprietari și acte

Inscrieri privitoare la dreptul de proprietate și alte drepturi reale		Referințe
/		
Act Administrativ nr. TDP 141-59384, din 18/03/1993 emis de CJSDPAT DOLJ;		
B1	Intabulare, drept de PROPRIETATE, dobandit prin Reconstituire, cota actuala 1/1, cota initiala 1/1 1) MILITARU PETRIȚA, LIPSA CNP 2) MILITARU ION, LIPSA CNP 3) MILITARU NICOLAE, LIPSA CNP	A1

C. Partea III. SARCINI .

Inscrieri privind dezmembramintele dreptului de proprietate, drepturi reale de garanție și sarcini	Referințe
NU SUNT	

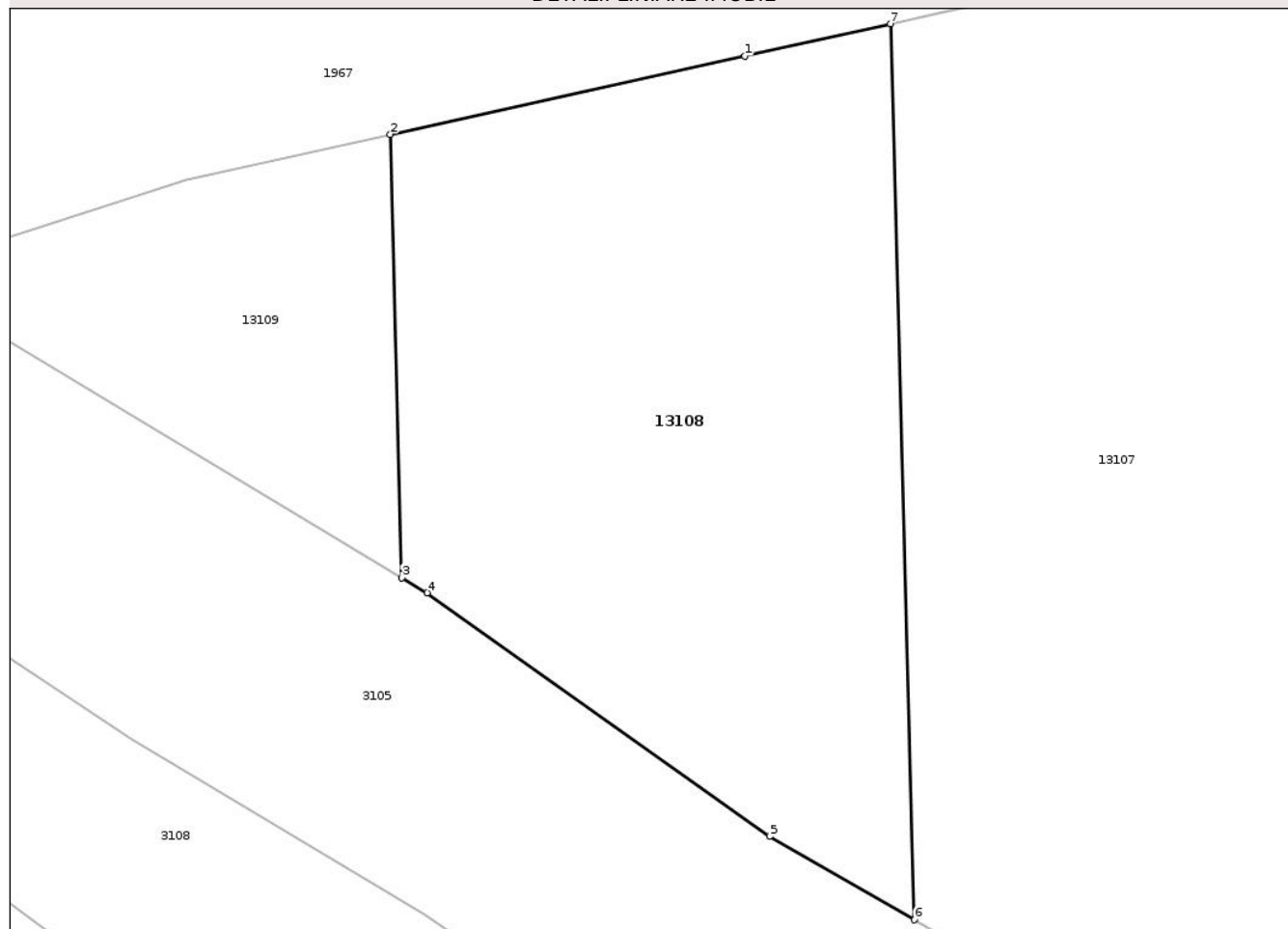
Anexa Nr. 1 La Partea I

Teren

Nr cadastral	Suprafața (mp)*	Observații / Referințe
	2.100	Imobil despartit de , diferenta de suprafata se regaseste la ID-ul 13106

* Suprafața este determinată în planul de proiecție Stereo 70.

DETALII LINIARE IMOBIL



Date referitoare la teren

Crt	Categorie folosință	Intra vilan	Suprafața (mp)	Tarla	Parcelă	Nr. topo	Observații / Referințe
1	arabil	NU	2.100	132	1	-	

Lungime Segmente

1) Valorile lungimilor segmentelor sunt obținute din proiecție în plan.

Punct început	X / Y	Punct sfârșit	X / Y	Lungime segment (** (m)
1	402.652,552 302.102,713	2	402.624,679 302.096,552	28.546
2	402.624,679 302.096,552	3	402.625,605 302.061,718	34.846
3	402.625,605 302.061,718	4	402.627,57 302.060,537	2.293
4	402.627,57 302.060,537	5	402.654,512 302.041,403	33.045
5	402.654,512 302.041,403	6	402.665,89 302.034,845	13.133

Punct început	X / Y	Punct sfârșit	X / Y	Lungime segment (** (m)
6	402.665,89 302.034,845	7	402.664,018 302.105,247	70.427
7	402.664,018 302.105,247	1	402.652,552 302.102,713	11.743

** Lungimile segmentelor sunt determinate în planul de proiecție Stereo 70 și sunt rotunjite la 1 milimetru.

*** Distanța dintre puncte este formată din segmente cumulate ce sunt mai mici decât valoarea 1 milimetru.

Neutilizabil în Circuitul Civil

**DATE DESPRE IMOBILUL NR. 14717**

Oficiul de Cadastru și Publicitate Imobiliară DOLJ
Biroul de Cadastru și Publicitate Imobiliară Craiova

A. Partea I. Descrierea imobilului

TEREN Extravilan

Adresa: Jud. Dolj, T85, P1032

Nr. Crt	Nr cadastral Nr. topografic	Suprafața* (mp)	Observații / Referințe
A1		1.229	Sector cadastral:8 Teren neimprejmuit; UP1, UA 183A

B. Partea II. Proprietari și acte

Inscrieri privitoare la dreptul de proprietate și alte drepturi reale		Referințe
/		
Act Normativ nr. HG nr. 1705, din 21/12/2006 emis de GUVERNUL ROMANIEI;		
B1	Intabulare, drept de PROPRIETATEDOMENIUL PUBLIC AL STATULUI, dobandit prin Lege, cota actuala 1/1, cota initiala 1/1 1) STATUL ROMAN , CIF:999999999999, LIPSA CUI	A1
Act Administrativ nr. Ordin nr. 222, din 02/03/2018 emis de DIRECTIA SILVICA DOLJ (Codul silvic din 2008);		
B2	Intabulare, drept de ADMINISTRARE, dobandit prin Lege, cota actuala 1/1, cota initiala 1/1 1) REGIA NATIONALA A PADURILOR-ROMSILVA PRIN DIRECTIA SILVICA DOLJ, OCOLUL SILVIC CRAIOVA , CIF:999999999999, LIPSA CUI	A1

C. Partea III. SARCINI .

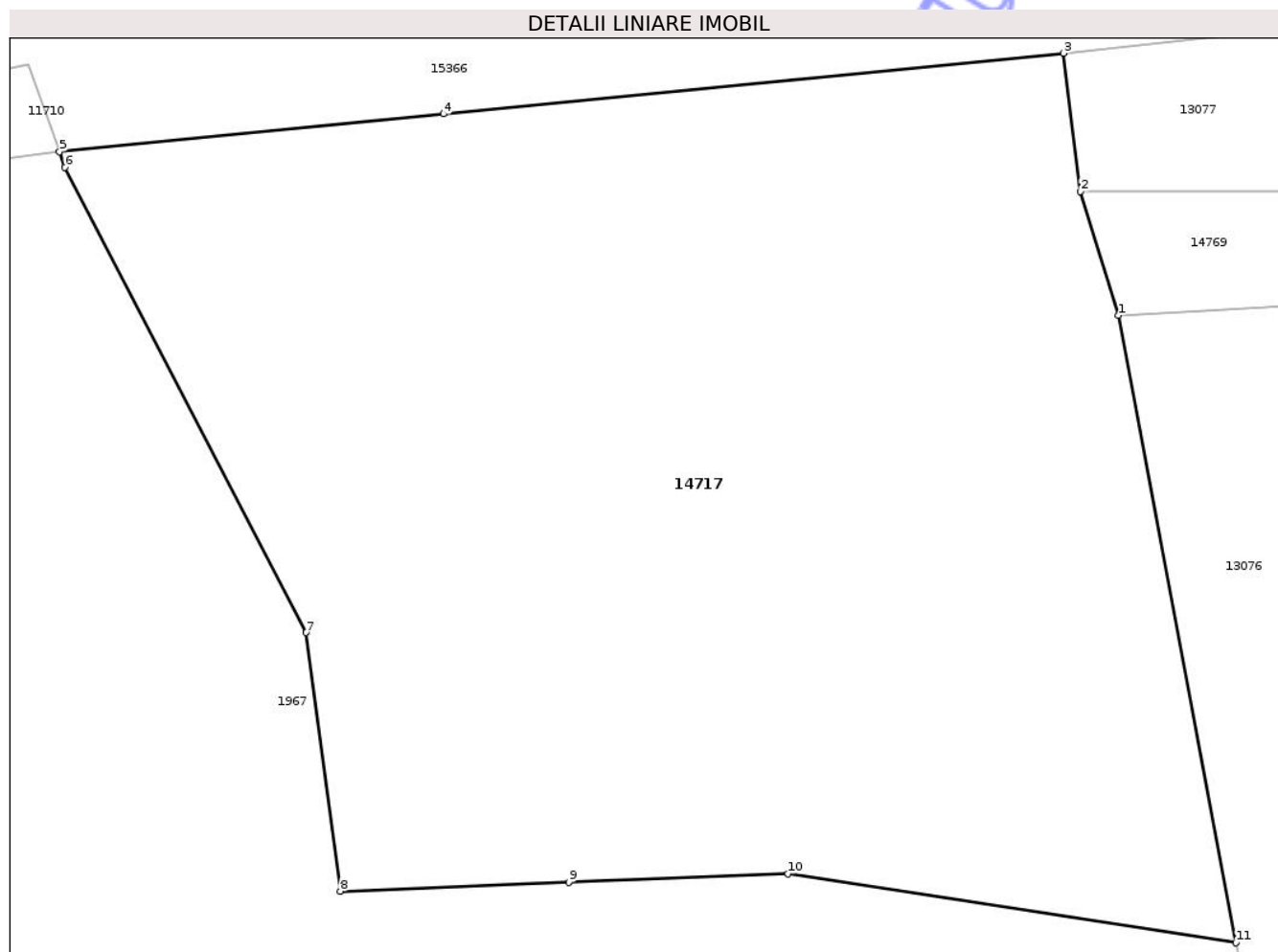
Inscrieri privind dezmembramintele dreptului de proprietate, drepturi reale de garanție și sarcini	Referințe
NU SUNT	

Anexa Nr. 1 La Partea I

Teren

Nr cadastral	Suprafața (mp)*	Observații / Referințe
	1.229	UP1, UA 183A

* Suprafața este determinată în planul de proiecție Stereo 70.



Date referitoare la teren

Crt	Categorie folosință	Intra vilan	Suprafața (mp)	Tarla	Parcelă	Nr. topo	Observații / Referințe
1	padure	NU	1.071	85	1032	-	
2	drum	NU	158	85	1032	-	

Lungime Segmente

1) Valorile lungimilor segmentelor sunt obținute din proiecție în plan.

Punct început	X / Y	Punct sfârșit	X / Y	Lungime segment (** (m)
1	403.333,339 302.386,63	2	403.331,783 302.391,694	5.298
2	403.331,783 302.391,694	3	403.331,09 302.397,333	5.681
3	403.331,09 302.397,333	4	403.305,773 302.394,852	25.438
4	403.305,773 302.394,852	5	403.290,075 302.393,314	15.773

Punct început	X / Y	Punct sfârșit	X / Y	Lungime segment (** (m)
5	403.290,075 302.393,314	6	403.290,3 302.392,676	0.677
6	403.290,3 302.392,676	7	403.300,148 302.373,683	21.394
7	403.300,148 302.373,683	8	403.301,555 302.363,132	10.644
8	403.301,555 302.363,132	9	403.310,877 302.363,49	9.329
9	403.310,877 302.363,49	10	403.319,844 302.363,835	8.974
10	403.319,844 302.363,835	11	403.338,133 302.361,021	18.504
11	403.338,133 302.361,021	1	403.333,339 302.386,63	26.054

** Lungimile segmentelor sunt determinate în planul de proiecție Stereo 70 și sunt rotunjite la 1 milimetru.

*** Distanța dintre puncte este formată din segmente cumulate ce sunt mai mici decât valoarea 1 milimetru.

