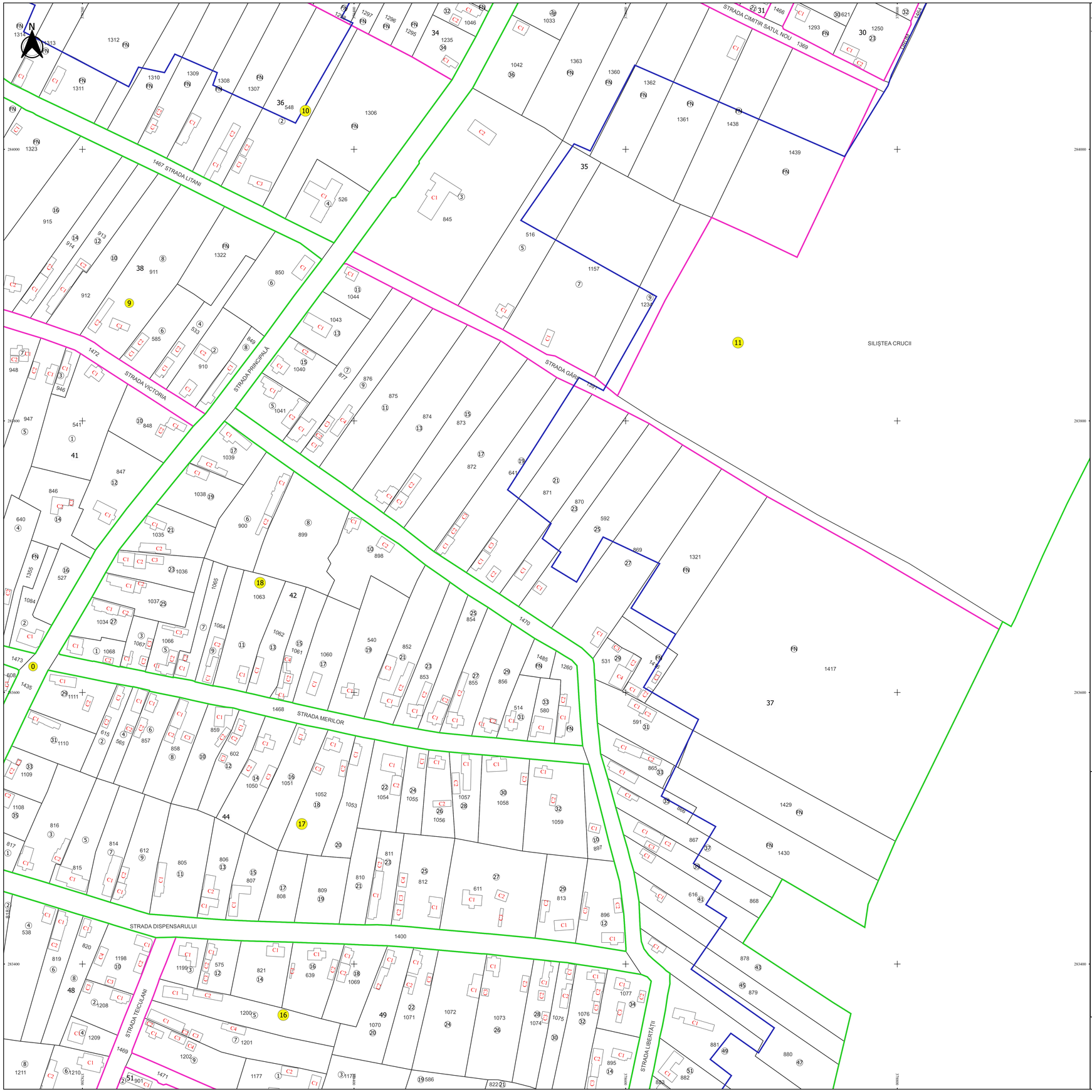

PLAN CADASTRAL AL INTRAVILANULUI

JUDEȚ DOLJ, UAT SILIȘTEA CRUCII

LOC. SILIȘTEA CRUCII

Sectorul Cadastral 0, 9, 10, 11, 16, 17, 18, 19

Spre publicare

Scara 1:1000

Sistem de proiecție "STEREO '70"

- Planșa 6 -

Schița de racordare a planșelor

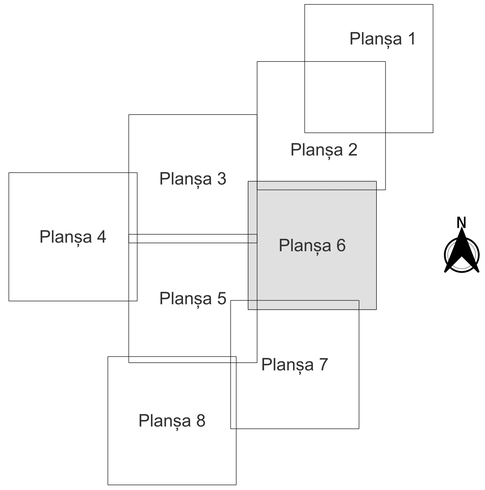

Legendă

- Limită sector
- Limită UAT
- Limită intravilan
- Limită imobil
- Limită construcții
- Limită cvartal
- 10 Număr sector
- 23 Număr administrativ
- 1200 Număr imobil
- C1 Număr construcții
- 23 Număr cvartal
- SILIȘTEA CRUCII Toponimie

Schița dispunerii sectorului cadastral

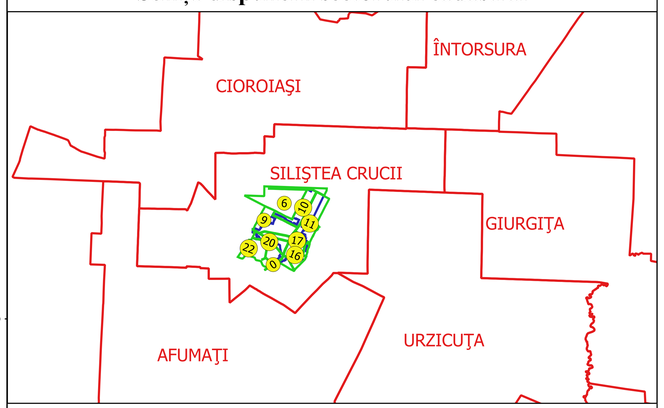

Executant
SC GEOGRAFCADASTRU SRL
SC GEOP CONSTANTIN
VÎLTURI
Data.....

* FILIP-CONSTANTIN VÎLTURI *
GEOMAT CATEGORIA I, A

MEMBRU O.N.C.G.C.M.
2011 GEOMAT 0011 A