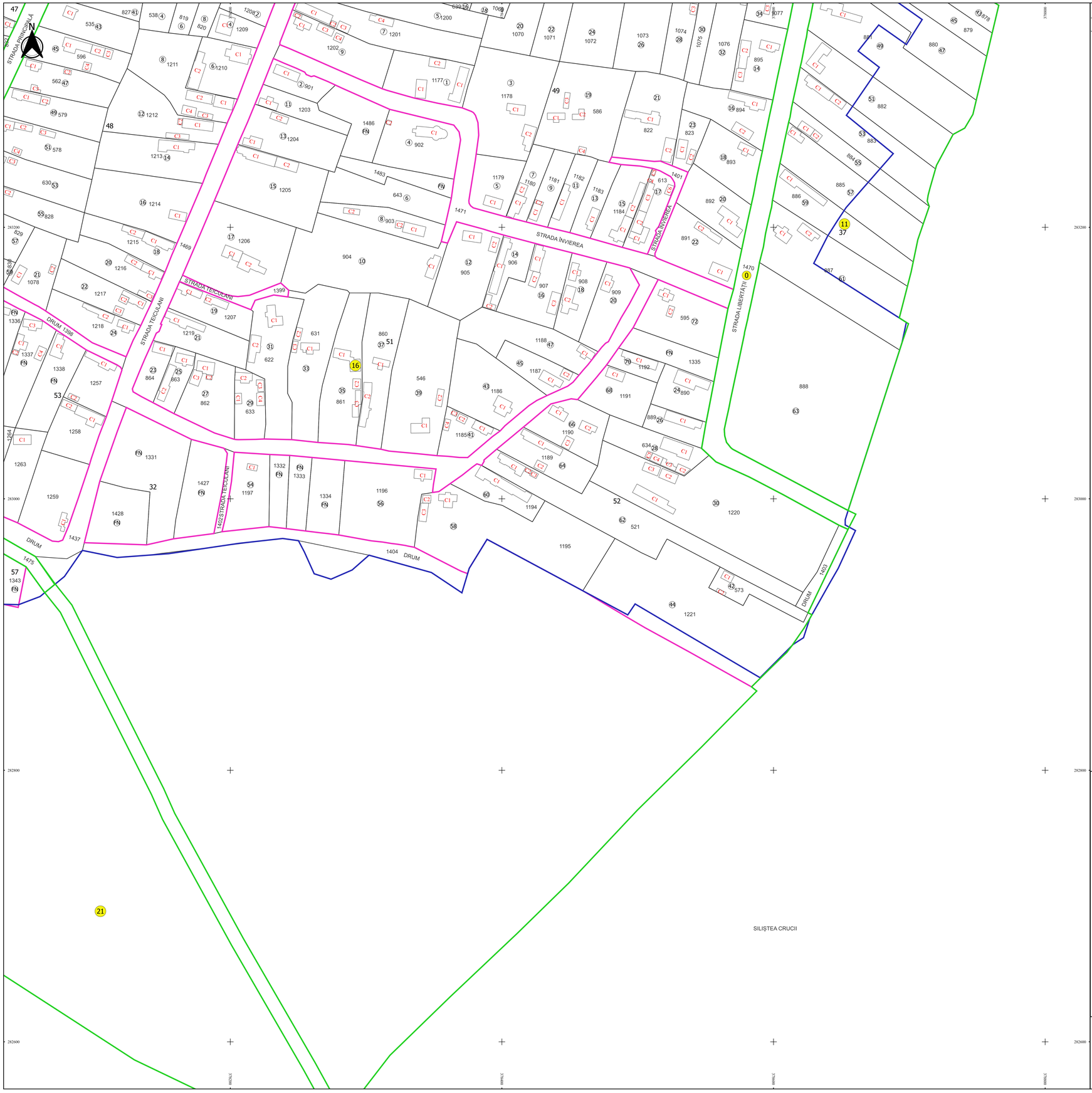

PLAN CADASTRAL AL INTRAVILANULUI

JUDEȚ DOLJ, UAT SILIȘTEA CRUCII

LOC. SILIȘTEA CRUCII

Sectorul Cadastral 0, 11, 16, 20, 21

Spre publicare

Scara 1:1000

Sistem de proiecție "STEREO '70"

- Planșa 7 -

Schița de racordare a planșelor

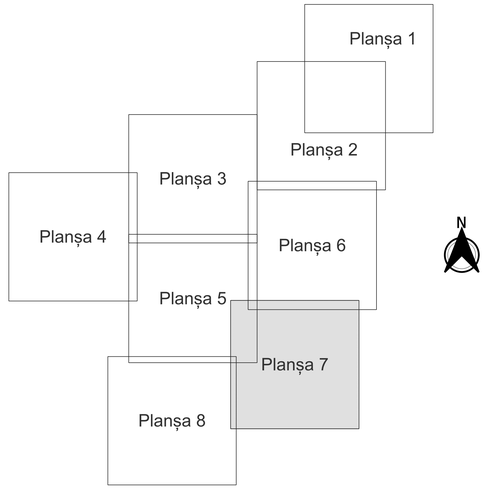

Legendă

- Limită sector
- Limită UAT
- Limită intravilan
- Limită imobil
- Limită construcții
- Limită cvartal
- 10 Număr sector
- 23 Număr administrativ
- 1200 Număr imobil
- C1 Număr construcții
- 23 Număr cvartal
- SILIȘTEA CRUCII Toponimie

Schița dispunerii sectorului cadastral

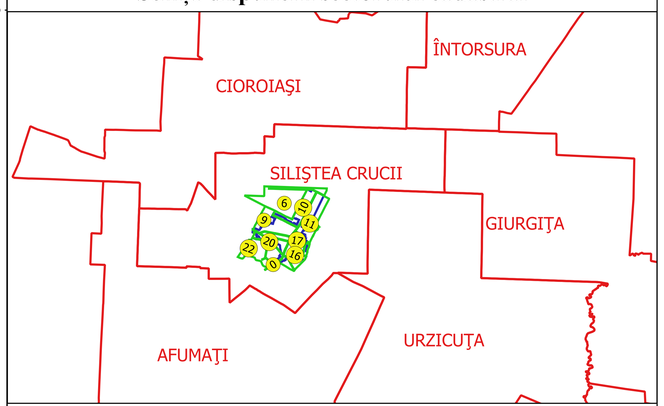

Executant:
S.C. ALGAGRICADASTRU SRL
Ing. FILIP CONSTANTIN VLĂTURU
Data.....

* FILIP-COMISIAPT DE VULTURU *
ALGAGRICADASTRU SRL

MEMB. O. N. C. G. - CFM
CERTIFICAT DE ATESTARE
2011,2012,2013,2014,2015,2016,2017