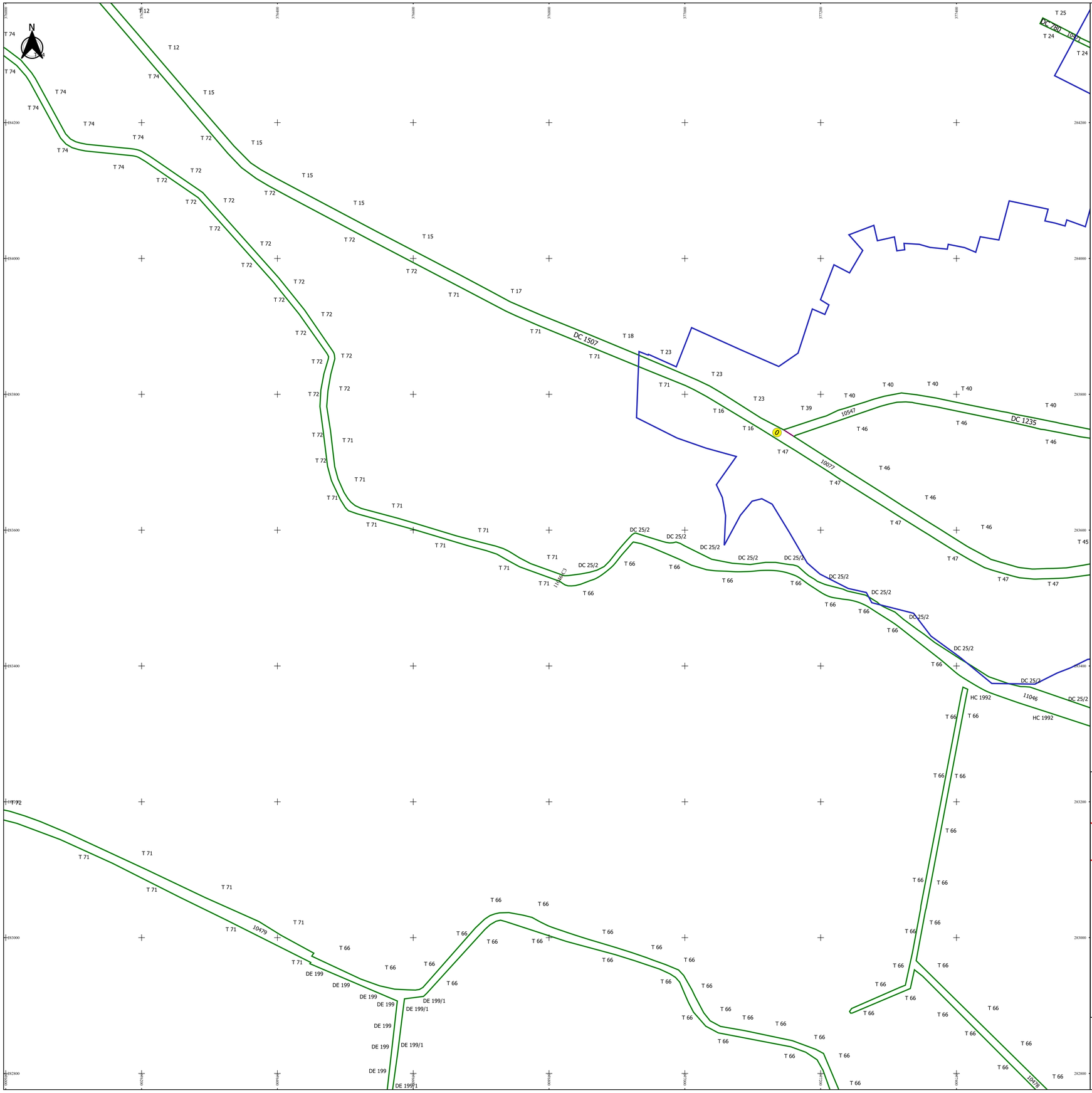

PLAN CADASTRAL

JUDEȚ DOLJ, UAT SILISTEA CRUCII

Sectorul Cadastral 0

Spre publicare

Scara 1:2000

Sistem de proiecție "STEREO '70"

- Plansa 10 -

Schița de racordare a planșelor

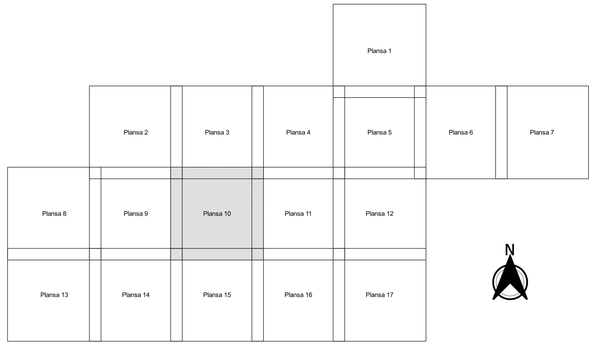

Legendă

- Limită sector
- Limită UAT
- Limită intravilan
- Limită imobil
- Limită construcții
- Limită tarla
- 0 Număr sector
- 10037 Număr imobil
- 10477-C1 Număr construcții
- DC 1676 Număr tarla
- T 72 Toponimie

Schița dispunerii sectorului cadastral

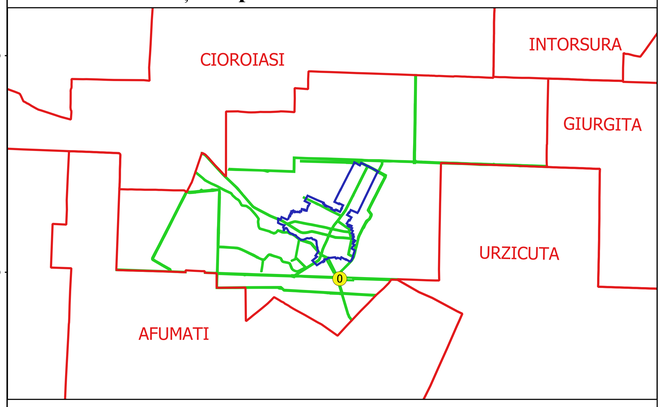

Executat
SC GEOAGRICADASTRU SRL
Ing. FILIP-CONSTANTIN
VULTURI
Data.....

* FILIP-CONSTANTIN VULTURI *
GEOMETRU EXPERT CF
MEMBRU AL CAMEREI
EXPERȚILOR GEOMETRI
DIN ROMÂNIA