PLAN CADASTRAL

JUDEȚ DOLJ, UAT SILISTEA CRUCII

Sectorul Cadastral 0

Spre publicare

Scara 1:2000

Sistem de proiecție "STEREO '70"

- Plansa 11 -

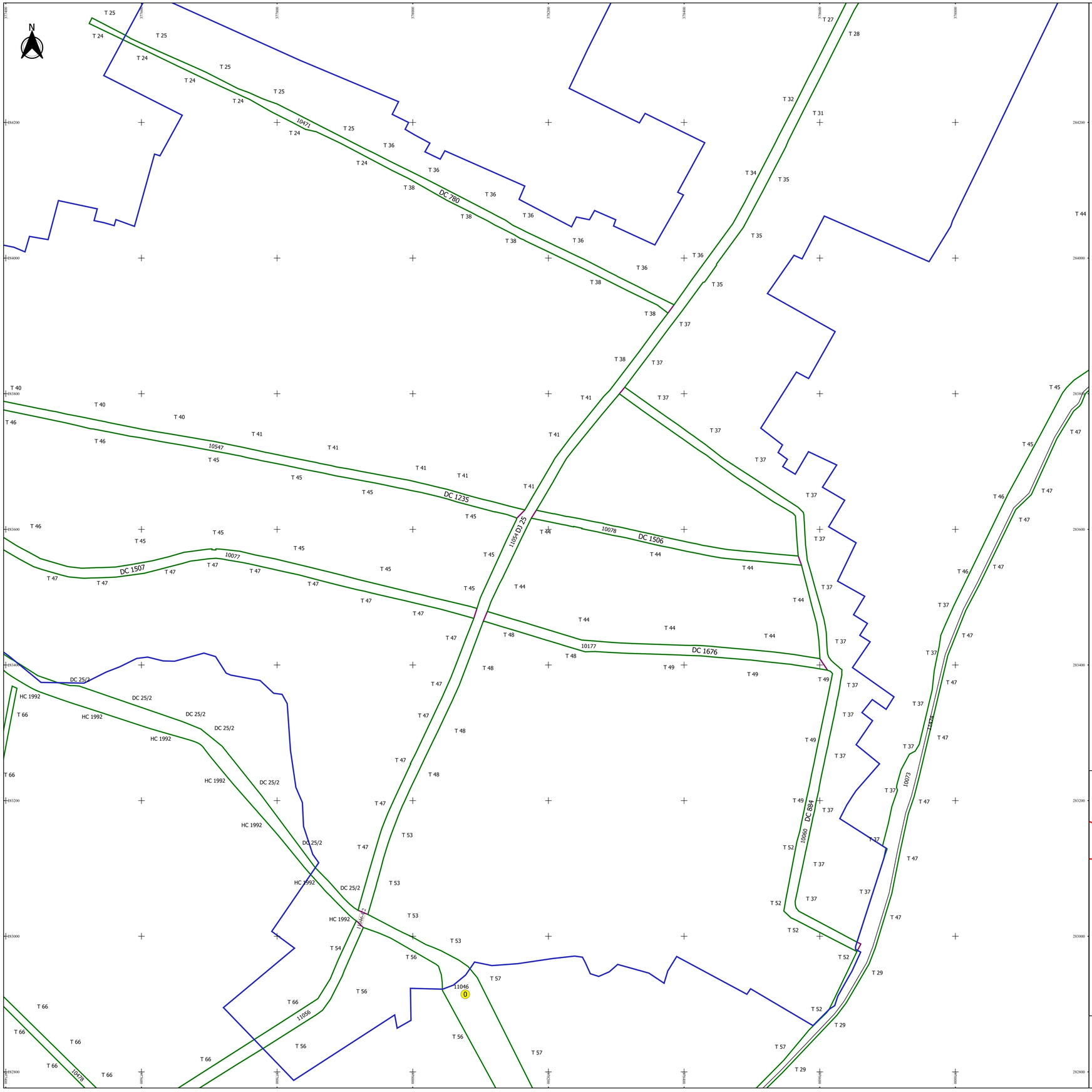

Schița de racordare a planșelor

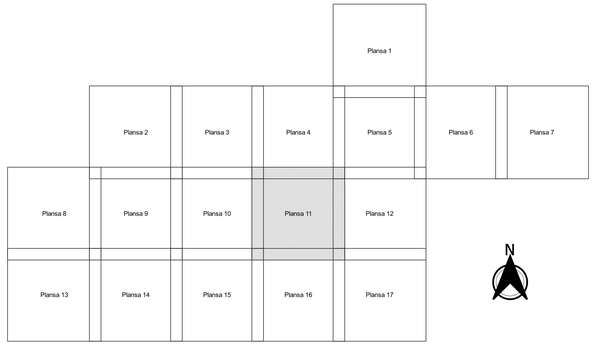

Legendă

- Limită sector
- Limită UAT
- Limită intravilan
- Limită imobil
- Limită construcții
- Limită tarla
- 0 Număr sector
- 10037 Număr imobil
- 10477-C1 Număr construcții
- DC 1676 Număr tarla
- T 72 Toponimie

Schița dispunerii sectorului cadastral

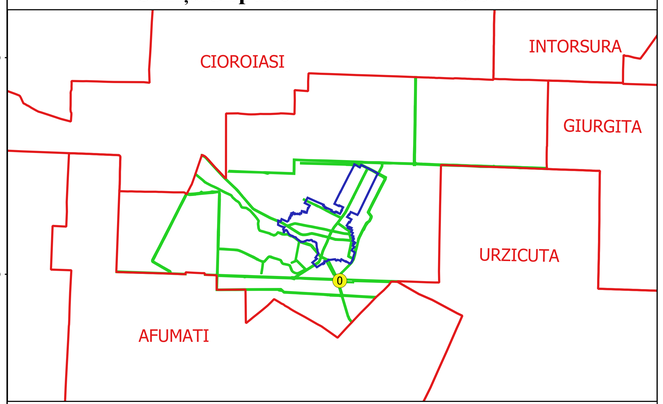

Executant:
S.C. GEOAGRICADASTRE SRL
Ing. FILIP CONSTANTIN
VULTURU
Data.....

* FILIP-CONSTANTIN VULTURU *
GEOMETRU EXPERT CF
Certificat de atestare
seria A nr. 0...
din data 2020
Semnătura.....