PLAN CADASTRAL

JUDEȚ DOLJ, UAT SILISTEA CRUCII

Sectorul Cadastral 0

Spre publicare

Scara 1:2000

Sistem de proiecție "STEREO '70"

- Plansa 15 -

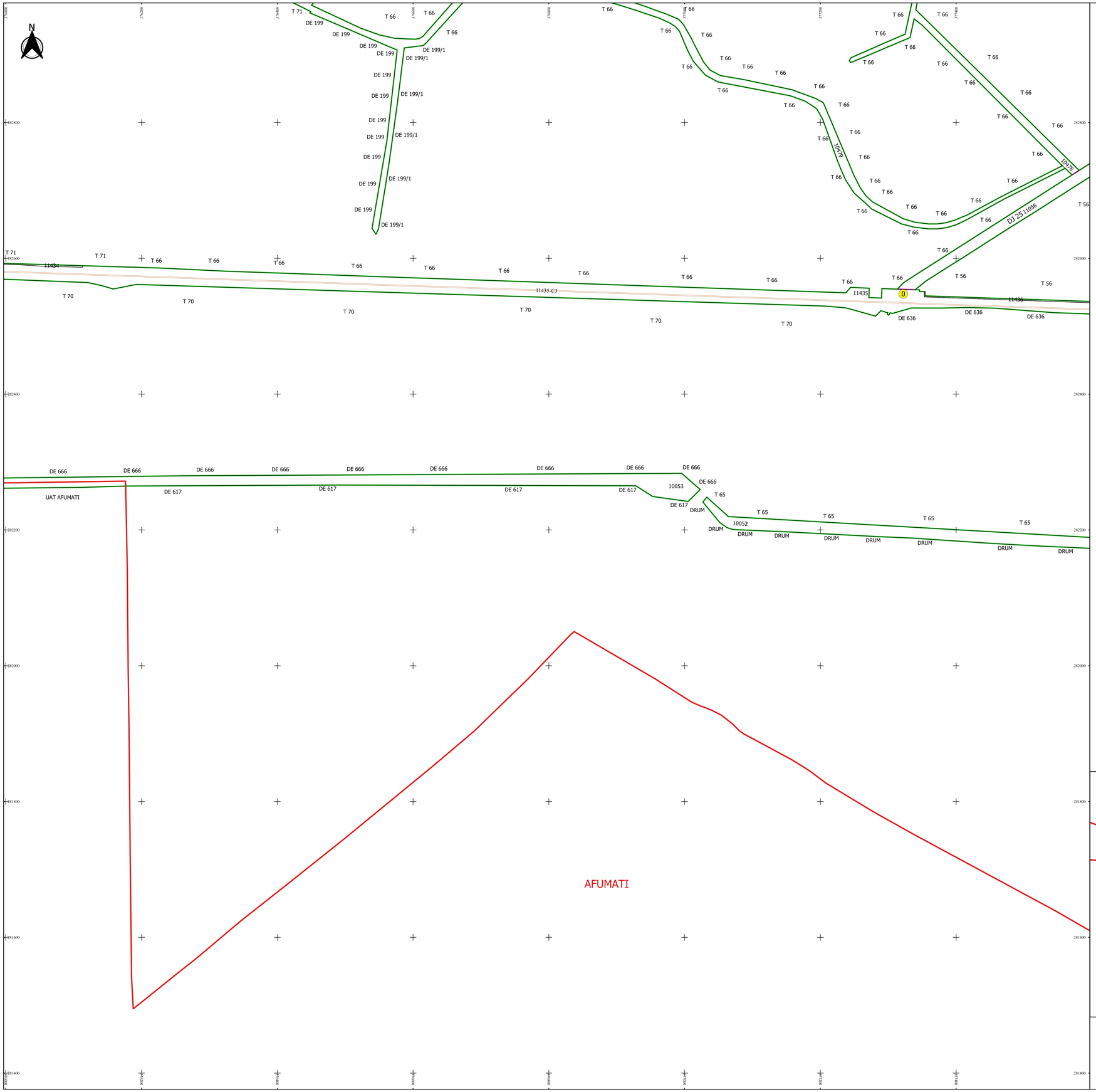

Schița de racordare a planșelor

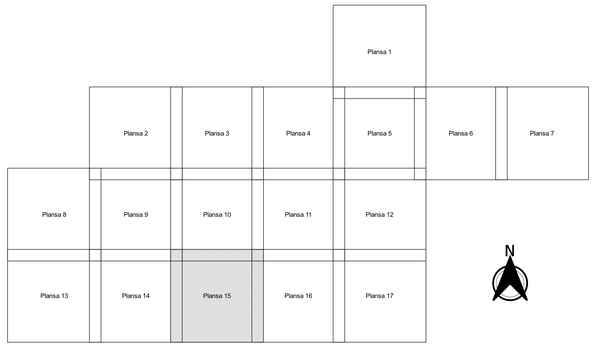

Legendă

- Limită sector
- Limită UAT
- Limită intravilan
- Limită imobil
- Limită construcții
- Limită tarla
- 0 Număr sector
- 10037 Număr imobil
- 10477-C1 Număr construcții
- DC 1676 Număr tarla
- T 72 Toponimie

Schița dispunerii sectorului cadastral

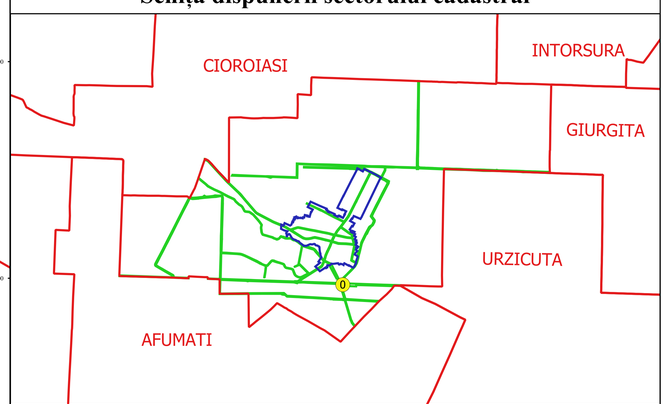

Executant
SC GEOAGRI CADASTRU SRL
Ing. FILIP-CONSTANTIN
VULTURI
Data.....

* FILIP-CONSTANTIN VULTURI *
GEODEZIE
Membru A. N. C. P. I.
Str. Ion Ionescu de la Brad, nr. 1, Craiova
Tel. 0723.555.555, 0723.555.444