

PLAN CADASTRAL

JUDEȚ DOLJ, UAT SILISTEA CRUCII

Sectorul Cadastral 10

Spre publicare

Scara 1:1000

Sistem de proiecție "STEREO '70"

- Plansa 3 -

Schița de racordare a planșelor

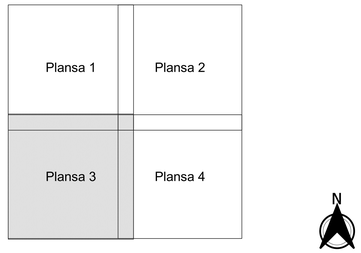

Legendă

- Limită sector
- Limită UAT
- Limită intravilan
- Limită imobil
- Limită construcții
- Limită tarla
- 10 Număr sector
- 9 Numar_administrativ
- 100059 Număr imobil
- 10061-C1 Număr construcții
- 17 Număr tarla
- DE 319 Toponimie

Schița dispunerii sectorului cadastral

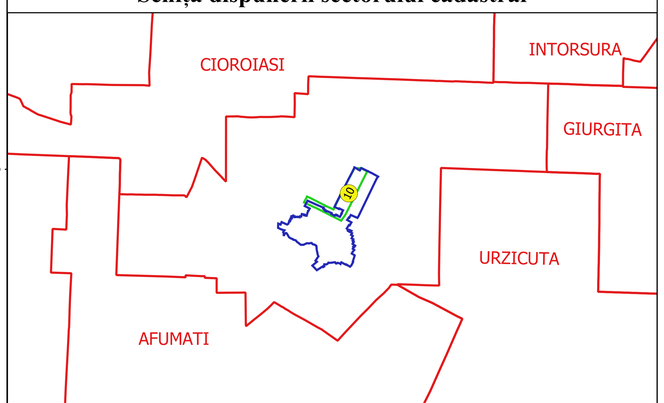

Executant
SC GEOGRIF CADASTRU SRL
ing. FILIP-CONSTANTIN
VULTURI
Data.....

* FILIP-CONSTANTIN VULTURI *
GEOMETRU EXPERT CF

MEMB. A. O. NR. 108
CNPGCF, MEMBRU
2011/CONSTANTIN.VULTURI