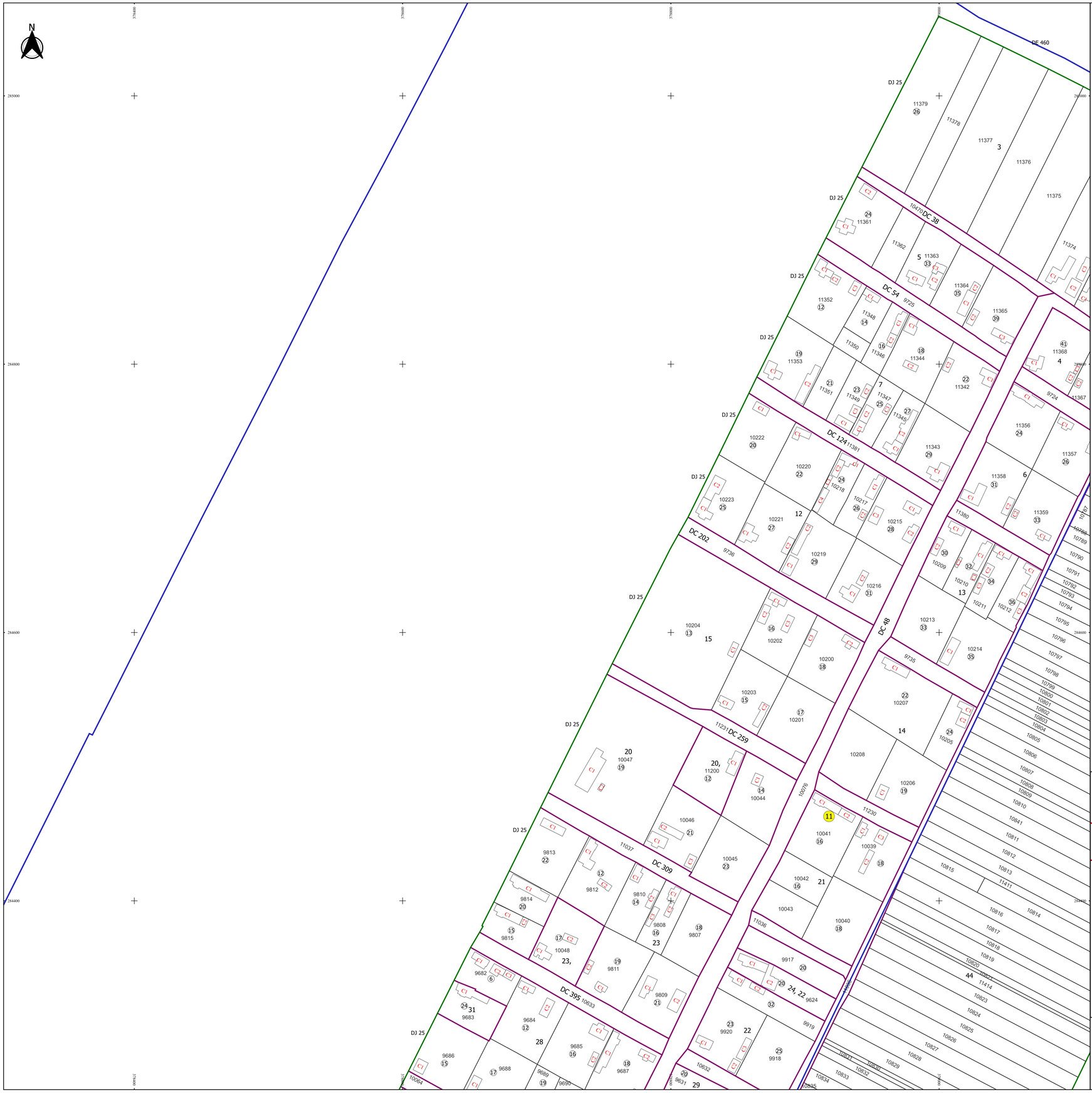

PLAN CADASTRAL

JUDEȚ DOLJ, UAT SILISTEA CRUCII

Sectorul Cadastral 11

Spre publicare

Scara 1:1000

Sistem de proiecție "STEREO '70"

- Plansa 1 -

Schița de racordare a planșelor

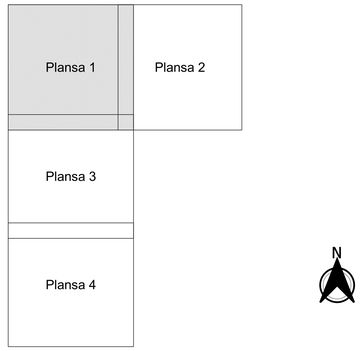

Legendă

- Limită sector
- Limită UAT
- Limită intravilan
- Limită imobil
- Limită construcții
- Limită tarla
- 11 Număr sector
- 23 Numar_administrativ
- 10039 Număr imobil
- 10039-C1 Număr construcții
- 45 Număr tarla
- HC 629/1 Toponimie

Schița dispunerii sectorului cadastral

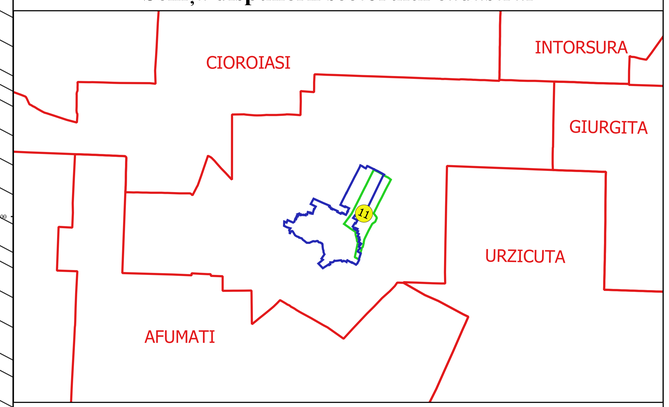

Executant
SC GEOAGRICADASTRU SRL
Str. FILIP CONSTANTIN
VALCEA
Data.....

* FILIP-CONSTANTIN VULPURI *
GEOMAT CATASTRU SRL
MOB: +4 0 7 4 1 . 4 4
EMAIL: FILIPCONSTANTIN@yahoo.com