PLAN CADASTRAL

JUDEȚ DOLJ, UAT SILISTEA CRUCII
Sectorul Cadastral 11
Spre publicare
Scara 1:1000
Sistem de proiecție "STEREO '70"
- Plansa 3 -

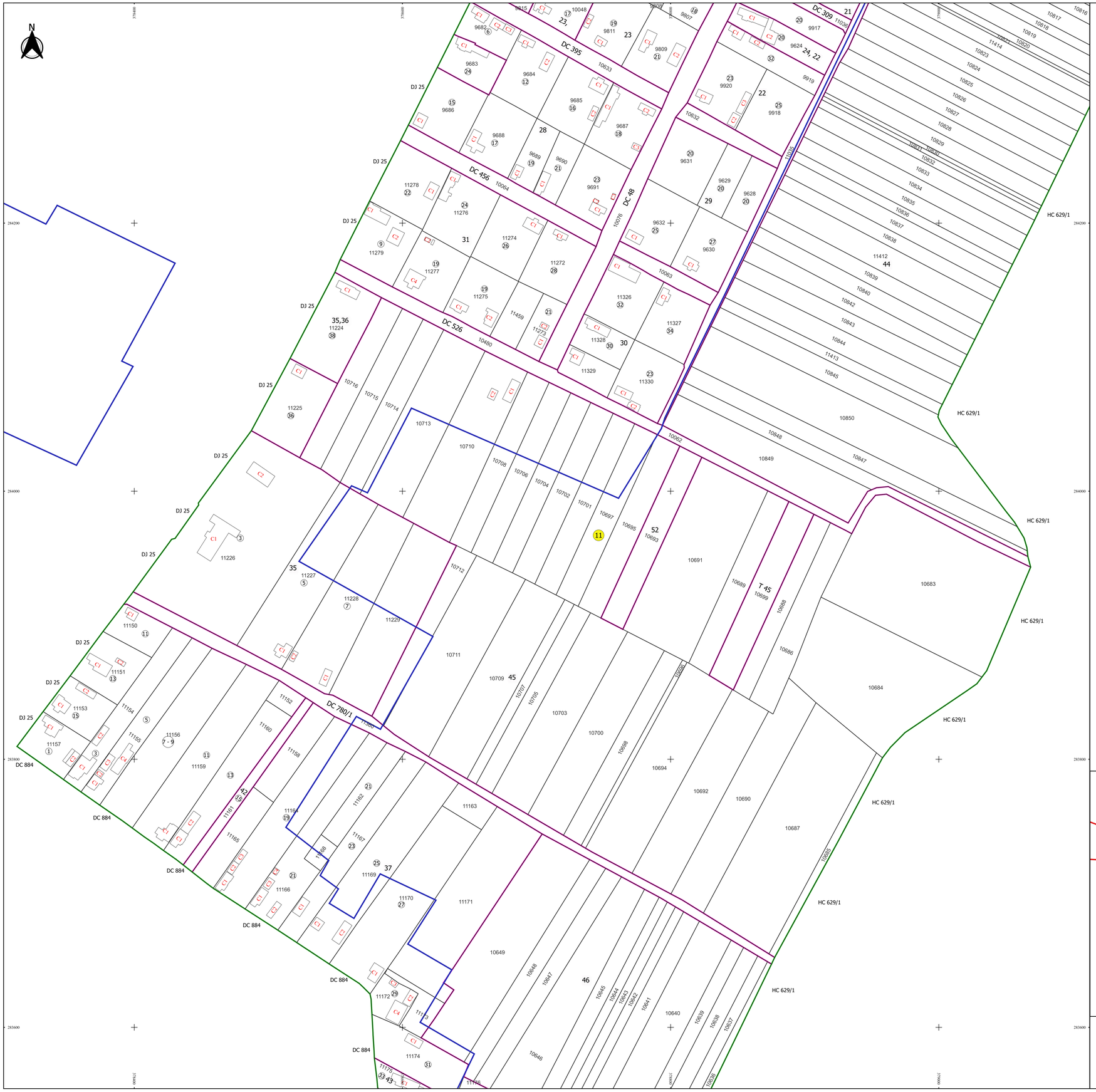

Schița de racordare a planșelor

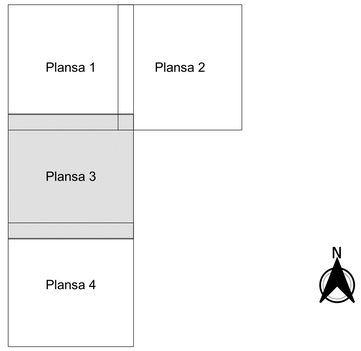

Legendă

- Limită sector
- Limită UAT
- Limită intravilan
- Limită imobil
- Limită construcții
- Limită tarla
- 11 Număr sector
- 23 Numar_administrativ
- 10039 Număr imobil
- 10039-C1 Număr construcții
- 45 Număr tarla
- HC 629/1 Toponimie

Schița dispunerii sectorului cadastral

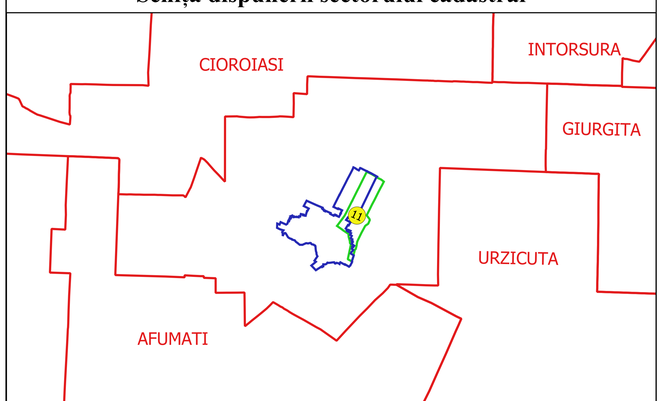

Executat
SC GEOAGRICADASTRU SRL
ing. FILIP-CONSTANTIN
VULTURU
Data.....

FILIP-CONSTANTIN VULTURU
Geodezie
Mob: 0 722 301 299
Email: filip.vulturu@yahoo.com