


# PLAN CADASTRAL

## JUDEȚ DOLJ, UAT SILISTEA CRUCII

**Sectorul Cadastral 18**

**Spre publicare**

**Scara 1:1000**

**Sistem de proiecție "STEREO '70"**

**- Plansa 1 -**

### Schița de racordare a planșelor

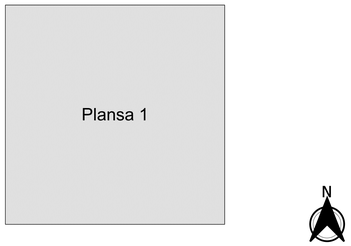


### Legendă

- Limită sector
- Limită UAT
- Limită intravilan
- Limită imobil
- Limită construcții
- Limită tarla
- 18 Număr sector
- 1 Numar_administrativ
- 10890 Număr imobil
- 10890-C1 Număr construcții
- 42 Număr tarla
- DC 1506 Toponimie

### Schița dispunerii sectorului cadastral

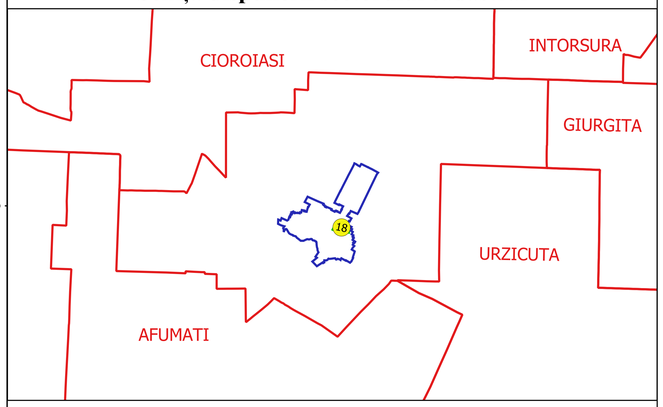


Executant
SC GEOAGRICADASTRU SRL
Ing. FILIP-CONSTANTIN VULTURU
Data.....

* FILIP-CONSTANTIN VULTURU *
GEOAGRICADASTRU SRL

RO-J - C - 31 - 18
GEOAGRICADASTRU SRL