# PLAN CADASTRAL

## JUDEȚ DOLJ, UAT SILISTEA CRUCII

**Sectorul Cadastral 19**

**Spre publicare**

**Scara 1:1000**

**Sistem de proiecție "STEREO '70"**

**- Plansa 1 -**

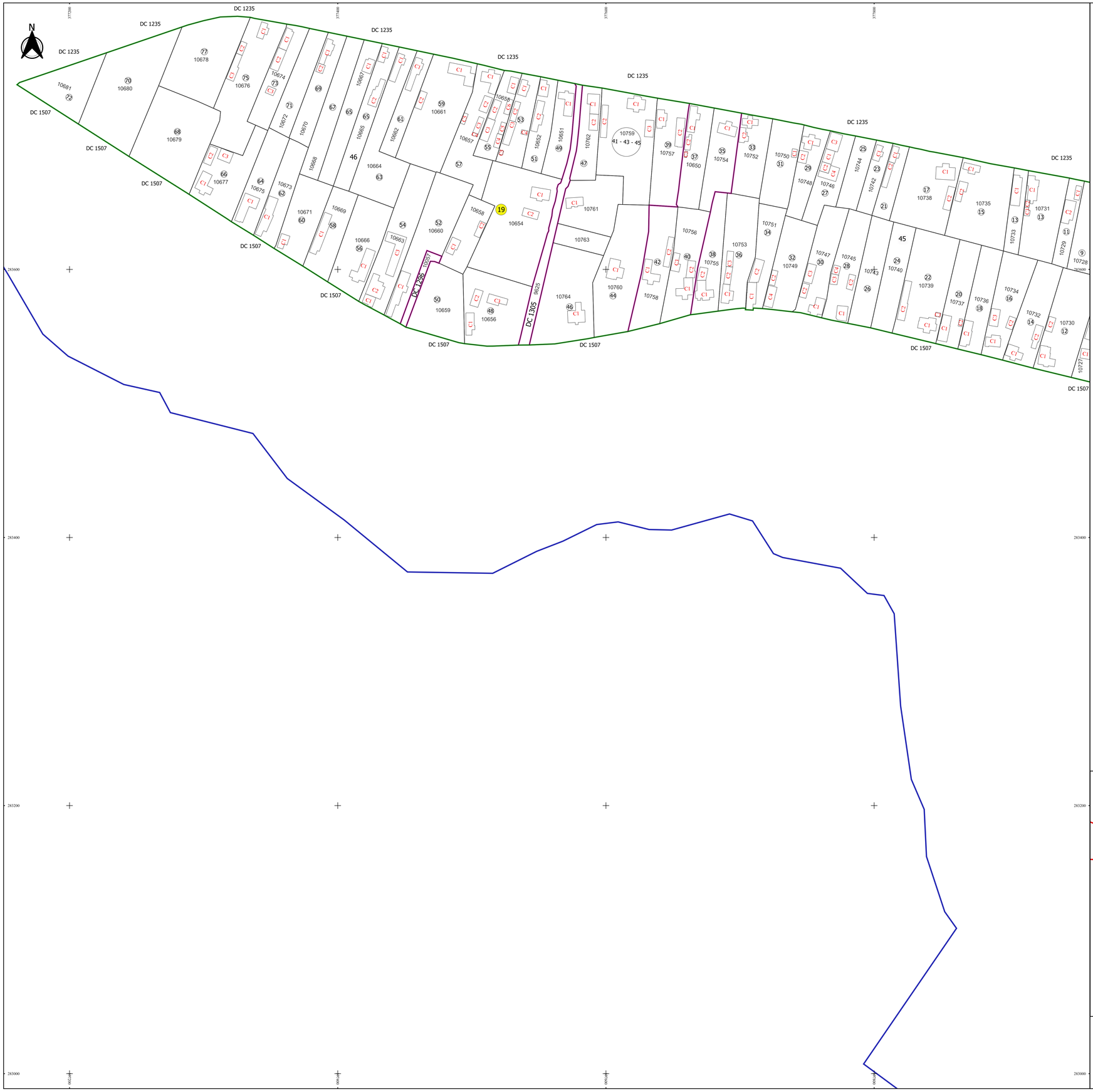


**Schița de racordare a planșelor**

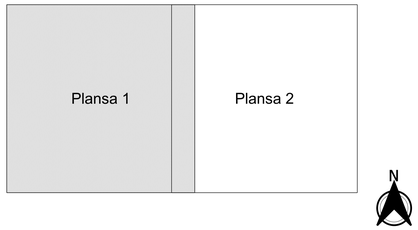


## Legendă

- Limită sector
- Limită UAT
- Limită intravilan
- Limită imobil
- Limită construcții
- Limită tarla
- 19 Număr sector
- 6 Numar_administrativ
- 10057 Număr imobil
- 10650-C1 Număr construcții
- 46 Număr tarla
- DC 1507 Toponimie

**Schița dispunerii sectorului cadastral**

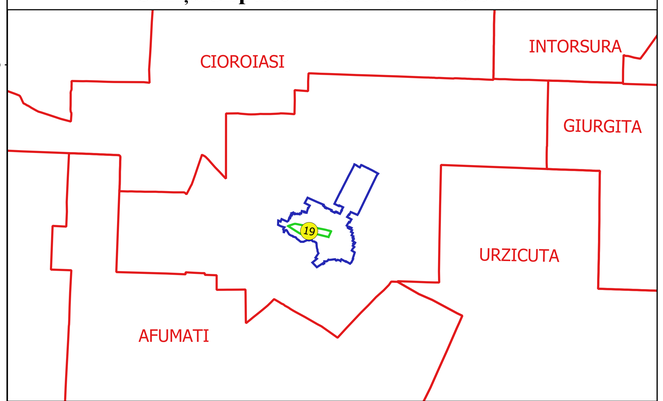


Executant
SC GEOAGRICADASTRU SRL
Ing. FILIP-CONSTANTIN
VULTURU
Data.....

* FILIP-CONSTANTIN VULTURU *
GEOMETRU EXPERT CF
MEMB. A. C. G. C. FR
Nr. 1.....