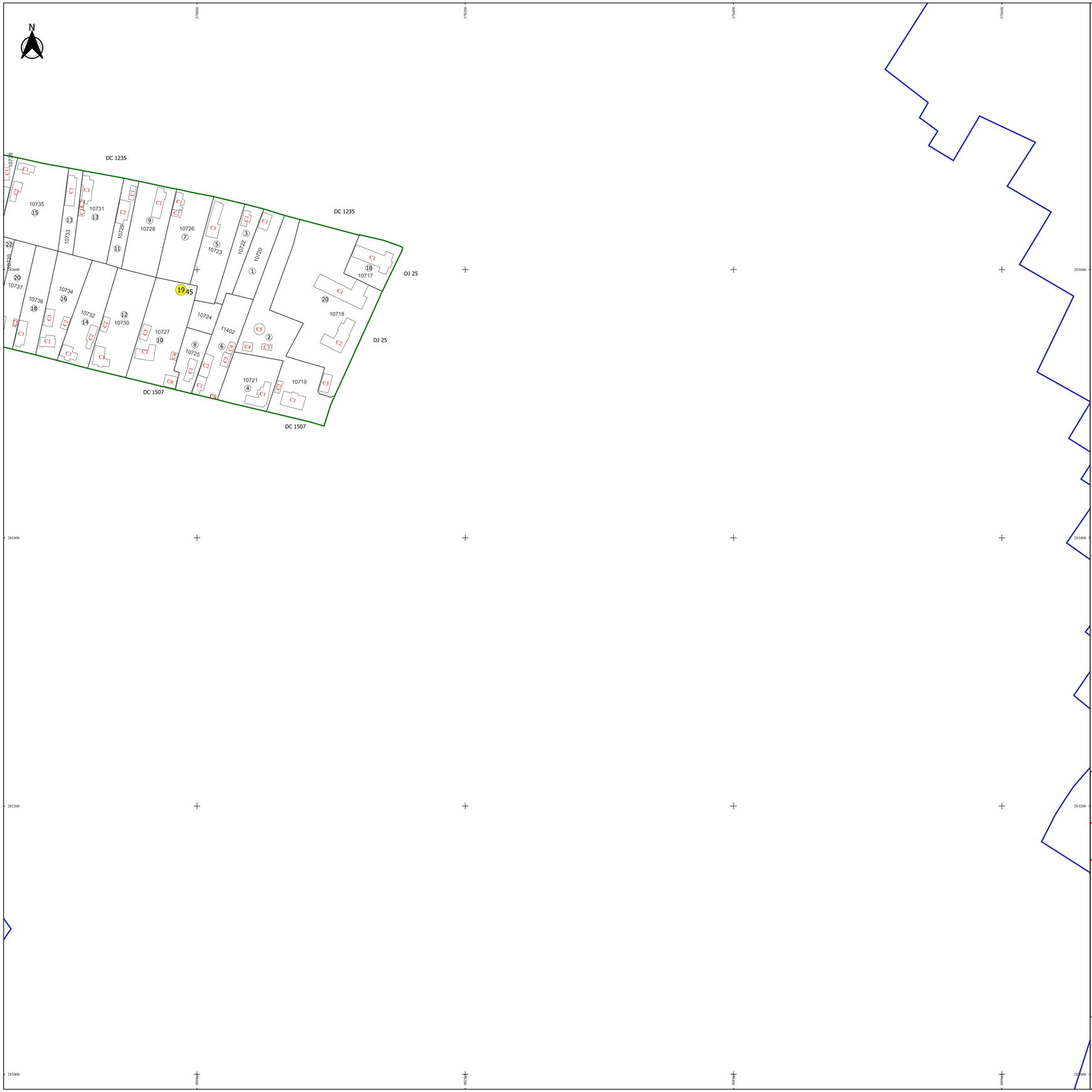

PLAN CADASTRAL

JUDEȚ DOLJ, UAT SILISTEA CRUCII

Sectorul Cadastral 19

Spre publicare

Scara 1:1000

Sistem de proiecție "STEREO '70"

- Plansa 2 -

Schița de racordare a planșelor

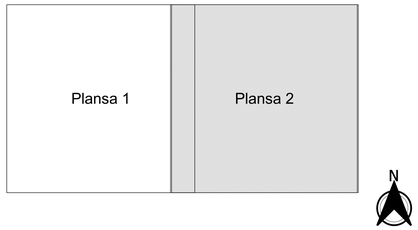

Legendă

- Limită sector
- Limită UAT
- Limită intravilan
- Limită imobil
- Limită construcții
- Limită tarla
- 19 Număr sector
- 6 Numar_administrativ
- 10057 Număr imobil
- 10650-C1 Număr construcții
- 46 Număr tarla
- DC 1507 Toponimie

Schița dispunerii sectorului cadastral

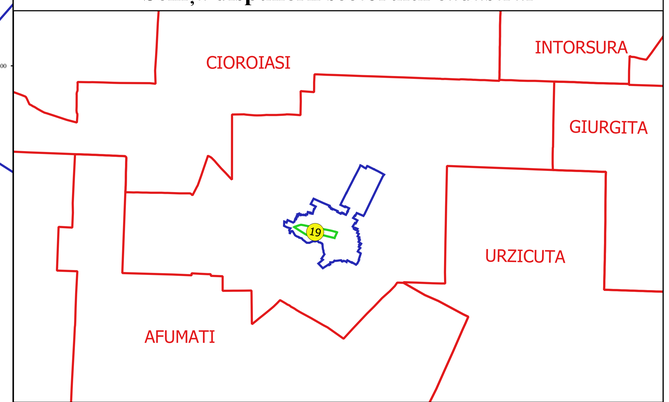

Executant
SC GEOAGRICADASTRU SRL
Ing. FILIP-CONSTANTIN
VULTURU
Data.....

* FILIP-CONSTANTIN VULTURU *
GEOMAGRICADASTRU SRL

REG. L. C. 181/99
RO14591181 J16/1181/2004