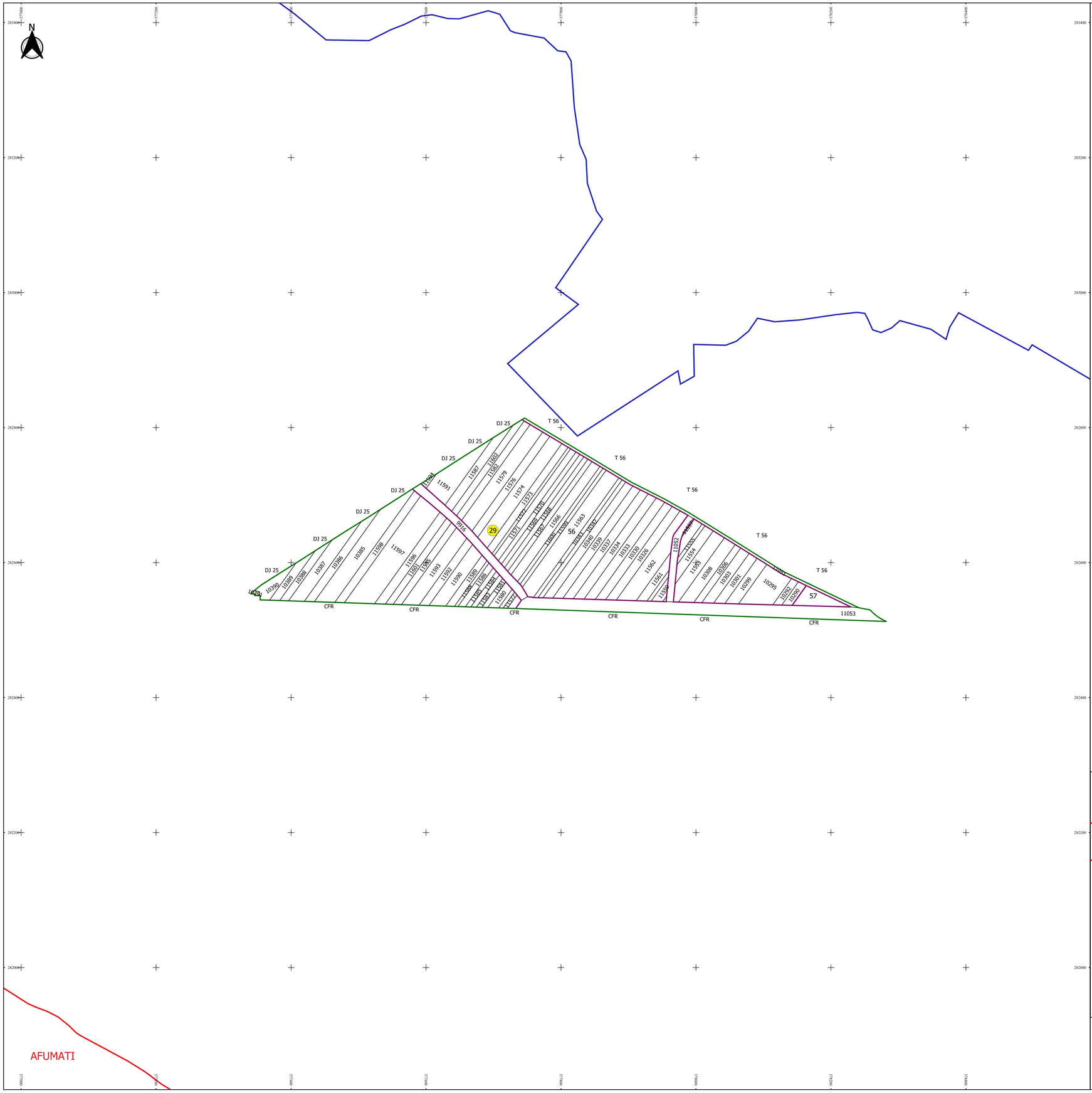

PLAN CADASTRAL

JUDEȚ DOLJ, UAT SILISTEA CRUCII
Sectorul Cadastral 29
Spre publicare
Scara 1:2000
Sistem de proiecție "STEREO '70"
- Plansa 1 -

Schița de racordare a planșelor



Legendă

- Limită sector
- Limită UAT
- Limită intravilan
- Limită imobil
- Limită construcții
- Limită tarla
- 29 Număr sector
- 10287 Număr imobil
- 10391-C1 Număr construcții
- 57 Număr tarla
- T 56 Toponimie

Schița dispunerii sectorului cadastral

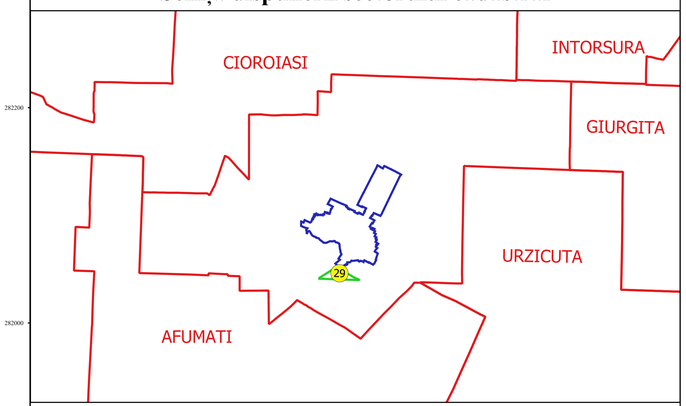

Executant
SC GEOAGRICADASTRU SRL
Ing. FILIP CONSTANTIN
VALCEA
Data.....

* FILIP-CORESTANTIN VIOLTORIU *
GEOMETRU EXPERT CF

Semnătura electronică calificată
Data: 2024.12.19 09:00:00 +02'00'