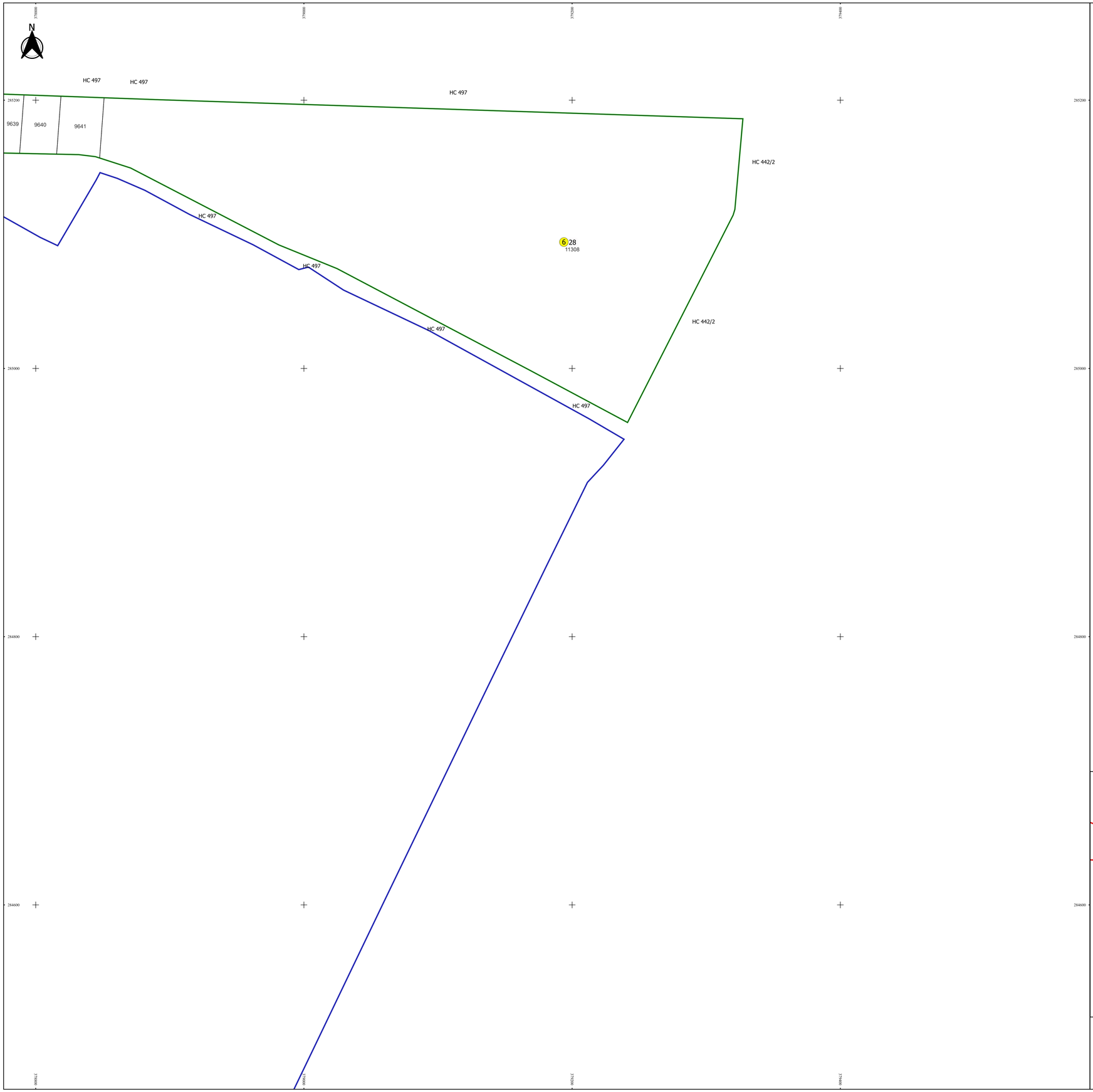

PLAN CADASTRAL

JUDEȚ DOLJ, UAT SILISTEA CRUCII

Sectorul Cadastral 6

Spre publicare

Scara 1:1000

Sistem de proiecție "STEREO '70"

- Plansa 4 -

Schița de racordare a planșelor

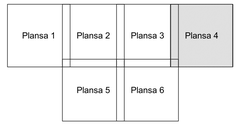

N

Legendă

- Limită sector
- Limită UAT
- Limită intravilan
- Limită imobil
- Limită construcții
- Limită tarla
- 6 Număr sector
- 3 Numar_administrativ
- 10028 Număr imobil
- 114404-C1 Număr construcții
- 28 Număr tarla
- HC 497 Toponimie

Schița dispunerii sectorului cadastral

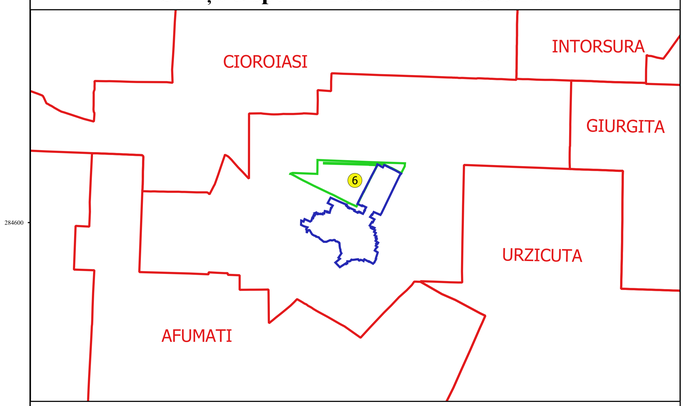

Executat
SC GEOAGRI CADASTRU SRL
ing. FILIP-CONSTANTIN
VALTURI
Data.....

* FILIP-CONSTANTIN VALTURI *
GEOMETRU EXPERT

Seria: A, nr. 0001
Data obținerii: 20.12.2010