DATE DESPRE IMOBILUL NR. 8024

Oficiul de Cadastru şi Publicitate Imobiliară DOLJ
Biroul de Cadastru şi Publicitate Imobiliară Craiova

A. Partea I. Descrierea imobilului

TEREN Extravilan

Adresa: Jud. Dolj

Nr. Crt	Nr cadastral Nr. topografic	Suprafaţa* (mp)	Observaţii / Referinţe
A1		65.464	Sector cadastral:0 Teren neimprejmuit; Paraul Baboia, nr.M.F. 114041*partial

Construcţii

Crt	Nr cadastral Nr. topografic	Adresa	Observaţii / Referinţe
A1.1		Jud. Dolj	Nr. niveluri:1; S. construita la sol:72 mp;
A1.2		Jud. Dolj	Nr. niveluri:1; S. construita la sol:157 mp;
A1.3		Jud. Dolj	Nr. niveluri:1; S. construita la sol:97 mp;

B. Partea II. Proprietari şi acte

Inscrieri privitoare la dreptul de proprietate şi alte drepturi reale		Referinţe
/		
Act Normativ nr. HG. nr. 1705, din 29/11/2006 emis de GUVERNUL ROMANIEI ((Anexa nr. 12 la HG 1705, Inventarul centralizat al bunurilor din domeniul public));		
B1	Intabulare, drept de PROPRIETATE, dobandit prin Lege, cota actuala 1/1, cota initiala 1/1	A1, A1.1, A1.2, A1.3
	1) **STATUL ROMAN PRIN MINISTERUL MEDIULUI, APELOR SI PADURILOR - DOMENIUL PUBLIC**, CIF: 9999999999999, LIPSA CUI	
Act Normativ nr. Legea nr. 107, din 25/09/1996 emis de PARLAMENTUL ROMANIEI (Adeverinta nr. 9190/11.06.2025);		
B2	Intabulare, drept de ADMINISTRARE, dobandit prin Lege, cota actuala 1/1, cota initiala 1/1	A1, A1.1, A1.2, A1.3
	1) **ADMINISTRATIA NATIONALA APELE ROMANE PRIN ADMINISTRATIA BAZINALA DE APA JIU**, CIF: 23886365	

C. Partea III. SARCINI .

Inscrieri privind dezmembramintele dreptului de proprietate, drepturi reale de garanţie şi sarcini	Referinţe
NU SUNT	

Document care conține date cu caracter personal, protejat de prevederile Regulamentului (UE) nr. 679/2016 și Legii 190/2018

Anexa Nr. 1 La Partea I

Teren

Nr cadastral	Suprafaţa (mp)*	Observaţii / Referinţe
	65.464	Paraul Baboia, nr.M.F. 114041*partial

* Suprafaţa este determinată in planul de proiecţie Stereo 70.

DETALII LINIARE IMOBIL

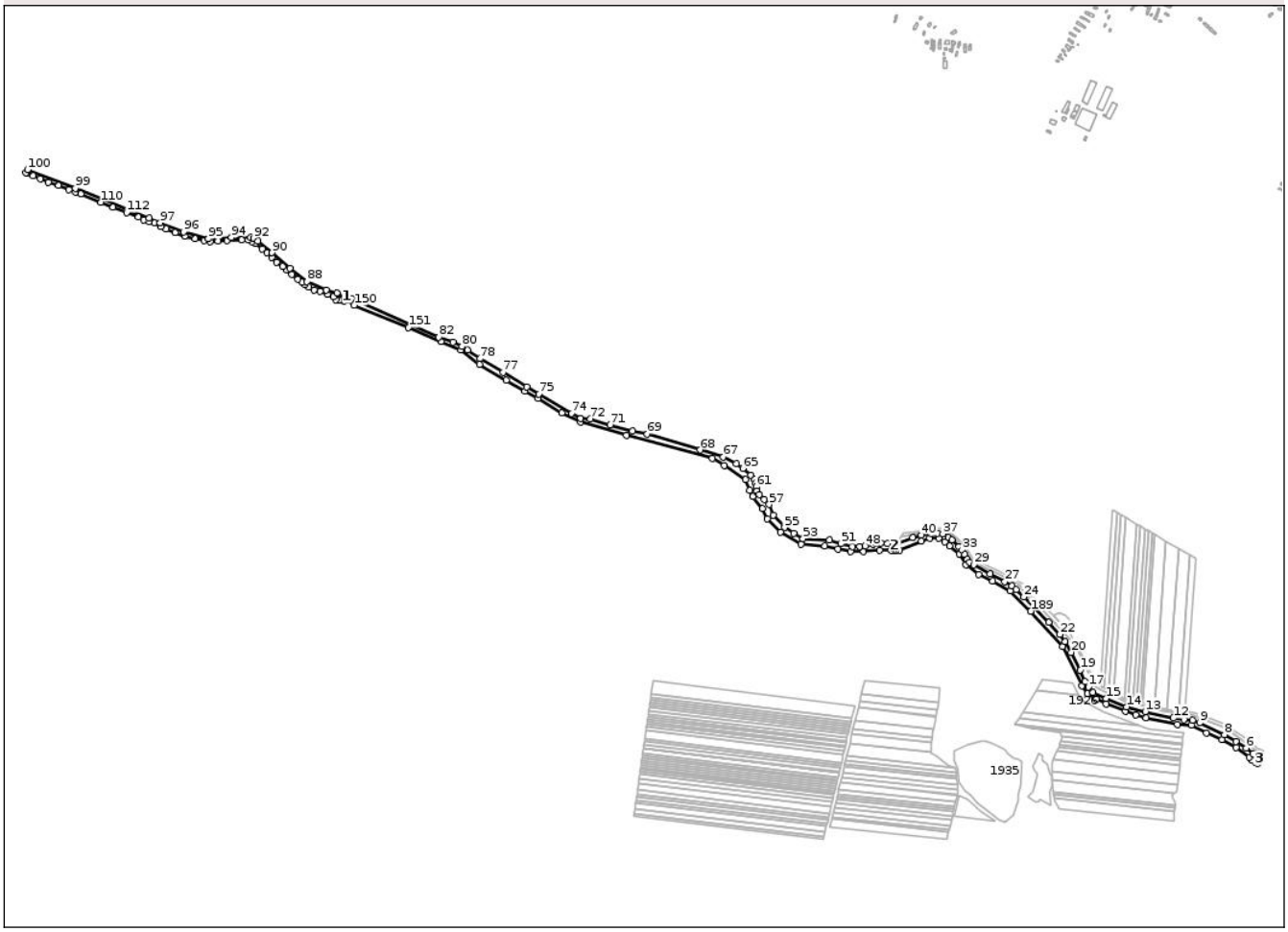

Date referitoare la teren

Crt	Categorie folosință	Intra vilan	Suprafaţa (mp)	Tarla	Parcelă	Nr. topo	Observaţii / Referinţe
1	curti constructii	NU	359	-	-	-	
2	ape curgatoare	NU	65.105	-	-	-	

Date referitoare la construcţii

Crt	Număr	Destinaţie construcţie	Supraf. (mp)	Situaţie juridică	Observaţii / Referinţe
A1.1		constructii industriale si edilitare	72	Cu acte	Nr. niveluri:1; S. construita la sol:72 mp;
A1.2		constructii industriale si edilitare	157	Cu acte	Nr. niveluri:1; S. construita la sol:157 mp;
A1.3		constructii industriale si edilitare	97	Cu acte	Nr. niveluri:1; S. construita la sol:97 mp;

Document care conține date cu caracter personal, protejat de prevederile Regulamentului (UE) nr. 679/2016 și Legii 190/2018

Lungime Segmente

1) Valorile lungimilor segmentelor sunt obţinute din proiecţie în plan.

Punct început	X / Y	Punct sfârşit	X / Y	Lungime segment
1	383.729,1 277.233,929	2	383.736,924 277.250,621	18.435
4	383.725,657 277.256,207	5	383.715,069 277.262,907	12.53
7	383.662,523 277.300,719	8	383.627,096 277.321,839	41.245
10	383.529,641 277.366,124	11	383.502,73 277.367,714	26.958
13	383.384,637 277.391,9	14	383.326,84 277.406,775	59.68
16	383.223,992 277.451,06	17	383.210,366 277.467,865	21.635
19	383.185,612 277.518,963	20	383.157,451 277.573,694	61.551
22	383.122,92 277.628,29	23	383.088,442 277.664,884	50.278
25	382.989,255 277.766,276	26	382.975,742 277.777,176	17.361
28	382.909,429 277.813,626	29	382.858,672 277.842,127	58.212
31	382.839,056 277.857,57	32	382.831,789 277.873,694	17.686
34	382.813,592 277.897,313	35	382.791,819 277.917,298	29.554
37	382.764,34 277.936,374	38	382.748,216 277.938,645	16.283
40	382.698,026 277.932,286	41	382.671,683 277.924,565	27.451
43	382.614,175 277.904,744	44	382.594,248 277.906,876	20.041
46	382.561,802 277.907,27	47	382.549,256 277.904,382	12.874
49	382.509,602 277.897,261	50	382.486,716 277.897,918	22.895
52	382.416,686 277.916,926	53	382.335,535 277.921,817	81.298
55	382.279,166 277.955,491	56	382.244,41 277.993,051	51.174
58	382.216,823 278.041,807	59	382.202,559 278.056,677	20.605
61	382.192,599 278.079,669	62	382.190,148 278.090,715	11.315
64	382.176,043 278.116,017	65	382.151,075 278.136,536	32.318
67	382.091,673 278.171,713	68	382.020,972 278.192,977	73.829
70	381.813,962 278.251,742	71	381.744,385 278.269,774	71.876
73	381.654,372 278.289,595	74	381.626,803 278.305,229	31.693
76	381.489,195 278.386,019	77	381.416,214 278.430,524	85.481
79	381.308,144 278.498,752	80	381.290,207 278.509,873	21.105
82	381.219,061 278.538,821	83	380.951,539 278.656,151	292.12
85	380.931,715 278.662,241	86	380.906,918 278.674,079	27.478
88	380.815,681 278.708,092	89	380.763,908 278.749,659	66.395
91	380.665,89 278.833,189	92	380.652,305 278.840,97	15.656
94	380.584,534 278.843,64	95	380.512,785 278.839,661	71.859

Punct început	X / Y	Punct sfârşit	X / Y	Lungime segment
2	383.736,924 277.250,621	3	383.731,547 277.253,287	6.002
5	383.715,069 277.262,907	6	383.693,835 277.280,507	27.58
8	383.627,096 277.321,839	9	383.551,443 277.357,267	83.538
11	383.502,73 277.367,714	12	383.470,708 277.372,142	32.327
14	383.326,84 277.406,775	15	383.265,409 277.432,437	66.576
17	383.210,366 277.467,865	18	383.199,692 277.483,762	19.148
20	383.157,451 277.573,694	21	383.139,737 277.605,942	36.793
23	383.088,442 277.664,884	24	383.012,334 277.743,111	109.142
26	382.975,742 277.777,176	27	382.954,423 277.790,575	25.18
29	382.858,672 277.842,127	30	382.846,408 277.849,622	14.373
32	382.831,789 277.873,694	33	382.823,812 277.885,958	14.63
35	382.791,819 277.917,298	36	382.781,145 277.925,7	13.584
38	382.748,216 277.938,645	39	382.727,095 277.938,645	21.121
41	382.671,683 277.924,565	42	382.621,691 277.904,483	53.875
44	382.594,248 277.906,876	45	382.574,65 277.908,976	19.71
47	382.549,256 277.904,382	48	382.526,356 277.898,969	23.531
50	382.486,716 277.897,918	51	382.451,972 277.905,803	35.628
53	382.335,535 277.921,817	54	382.307,993 277.937,816	31.852
56	382.244,41 277.993,051	57	382.232,148 278.026,353	35.488
59	382.202,559 278.056,677	60	382.195,507 278.066,84	12.37
62	382.190,148 278.090,715	63	382.187,695 278.101,911	11.462
65	382.151,075 278.136,536	66	382.131,003 278.151,234	24.878
68	382.020,972 278.192,977	69	381.858,43 278.241,267	169.564
71	381.744,385 278.269,774	72	381.684,431 278.287,537	62.53
74	381.626,803 278.305,229	75	381.525,583 278.363,616	116.853
77	381.416,214 278.430,524	78	381.345,913 278.472,512	81.885
80	381.290,207 278.509,873	81	381.262,81 278.522,614	30.215
83	380.951,539 278.656,151	84	380.938,731 278.660,086	13.399
86	380.906,918 278.674,079	87	380.874,048 278.683,2	34.112
89	380.763,908 278.749,659	90	380.708,618 278.796,613	72.537
92	380.652,305 278.840,97	93	380.642,738 278.844,252	10.114
95	380.512,785 278.839,661	96	380.437,049 278.860,595	78.576

Punct început	X / Y	Punct sfârşit	X / Y	Lungime segment
3	383.731,547 277.253,287	4	383.725,657 277.256,207	6.574
6	383.693,835 277.280,507	7	383.662,523 277.300,719	37.269
9	383.551,443 277.357,267	10	383.529,641 277.366,124	23.532
12	383.470,708 277.372,142	13	383.384,637 277.391,9	88.31
15	383.265,409 277.432,437	16	383.223,992 277.451,06	45.411
18	383.199,692 277.483,762	19	383.185,612 277.518,963	37.912
21	383.139,737 277.605,942	22	383.122,92 277.628,29	27.969
24	383.012,334 277.743,111	25	382.989,255 277.766,276	32.7
27	382.954,423 277.790,575	28	382.909,429 277.813,626	50.555
30	382.846,408 277.849,622	31	382.839,056 277.857,57	10.827
33	382.823,812 277.885,958	34	382.813,592 277.897,313	15.277
36	382.781,145 277.925,7	37	382.764,34 277.936,374	19.908
39	382.727,095 277.938,645	40	382.698,026 277.932,286	29.756
42	382.621,691 277.904,483	43	382.614,175 277.904,744	7.521
45	382.574,65 277.908,976	46	382.561,802 277.907,27	12.961
48	382.526,356 277.898,969	49	382.509,602 277.897,261	16.841
51	382.451,972 277.905,803	52	382.416,686 277.916,926	36.998
54	382.307,993 277.937,816	55	382.279,166 277.955,491	33.814
57	382.232,148 278.026,353	58	382.216,823 278.041,807	21.764
60	382.195,507 278.066,84	61	382.192,599 278.079,669	13.154
63	382.187,695 278.101,911	64	382.176,043 278.116,017	18.296
66	382.131,003 278.151,234	67	382.091,673 278.171,713	44.342
69	381.858,43 278.241,267	70	381.813,962 278.251,742	45.685
72	381.684,431 278.287,537	73	381.654,372 278.289,595	30.129
75	381.525,583 278.363,616	76	381.489,195 278.386,019	42.731
78	381.345,913 278.472,512	79	381.308,144 278.498,752	45.99
81	381.262,81 278.522,614	82	381.219,061 278.538,821	46.654
84	380.938,731 278.660,086	85	380.931,715 278.662,241	7.34
87	380.874,048 278.683,2	88	380.815,681 278.708,092	63.453
90	380.708,618 278.796,613	91	380.665,89 278.833,189	56.245
93	380.642,738 278.844,252	94	380.584,534 278.843,64	58.207
96	380.437,049 278.860,595	97	380.365,857 278.888,556	76.486

Document care conține date cu caracter personal, protejat de prevederile Regulamentului (UE) nr. 679/2016 și Legii 190/2018

Punct început	X / Y	Punct sfârşit	X / Y	Lungime segment
97	380.365,857 278.888,556	98	380.331,202 278.902,106	37.21
100	379.959,427 279.051,143	101	379.954,228 279.040,984	11.412
103	379.975,703 279.032,782	104	379.997,779 279.023,022	24.137
106	380.053,392 279.002,228	107	380.086,506 278.989,922	35.327
109	380.123,015 278.976,768	110	380.184,682 278.951,491	66.646
112	380.262,921 278.920,303	113	380.299,041 278.905,662	38.975
115	380.331,713 278.892,195	116	380.349,228 278.887,481	18.138
118	380.384,666 278.870,289	119	380.411,949 278.859,178	29.459
121	380.473,359 278.839,585	122	380.499,632 278.833,861	26.889
124	380.542,409 278.833,188	125	380.570,366 278.833,861	27.965
127	380.636,202 278.836,164	128	380.646,981 278.831,113	11.904
130	380.678,98 278.808,892	131	380.692,79 278.796,435	18.598
133	380.722,767 278.768,153	134	380.741,083 278.754,914	22.6
136	380.769,713 278.731,009	137	380.788,239 278.715,858	23.933
139	380.810,47 278.698,687	140	380.821,585 278.691,954	12.995
142	380.855,379 278.678,729	143	380.878,961 278.670,328	25.034
145	380.903,213 278.653,157	146	380.912,981 278.651,81	9.86
148	380.928,07 278.649,798	149	380.935,069 278.651,89	7.305
151	381.126,564 278.567,39	152	381.226,56 278.525,689	108.343
154	381.344,179 278.454,691	155	381.426,682 278.407,095	95.248
157	381.523,927 278.350,026	158	381.596,812 278.306,954	84.661
160	381.795,056 278.238,459	161	382.057,393 278.166,758	271.959
163	382.159,5 278.101,944	164	382.172,578 278.069,69	34.805
166	382.210,836 278.012,907	167	382.226,356 277.982,222	34.387
169	382.329,133 277.905,244	170	382.402,834 277.898,959	73.968
172	382.482,171 277.881,509	173	382.521,21 277.883,018	39.068
175	382.604,763 277.885,402	176	382.613,48 277.885,429	8.717
178	382.632,162 277.885,29	179	382.699,119 277.913,786	72.769
181	382.751,824 277.922,783	182	382.770,232 277.911,991	21.338
184	382.814,289 277.874,253	185	382.835,26 277.842,122	38.369
187	382.917,263 277.792,26	188	382.971,208 277.761,37	62.163
190	383.131,936 277.591,756	191	383.190,255 277.471,501	133.65
193	383.234,804 277.429,801	194	383.264,098 277.416,057	32.358

Punct început	X / Y	Punct sfârşit	X / Y	Lungime segment
98	380.331,202 278.902,106	99	380.105,375 278.994,495	243.995
101	379.954,228 279.040,984	102	379.957,346 279.039,793	3.338
104	379.997,779 279.023,022	105	380.023,251 279.012,413	27.593
107	380.086,506 278.989,922	108	380.106,034 278.982,708	20.818
110	380.184,682 278.951,491	111	380.221,556 278.935,661	40.128
113	380.299,041 278.905,662	114	380.315,545 278.897,245	18.526
116	380.349,228 278.887,481	117	380.367,15 278.876,686	20.922
119	380.411,949 278.859,178	120	380.440,579 278.848,068	30.71
122	380.499,632 278.833,861	123	380.518,158 278.830,831	18.772
125	380.570,366 278.833,861	126	380.615,655 278.836,164	45.348
128	380.646,981 278.831,113	129	380.658,096 278.825,053	12.66
131	380.692,79 278.796,435	132	380.707,273 278.783,304	19.549
134	380.741,083 278.754,914	135	380.753,545 278.743,467	16.921
137	380.788,239 278.715,858	138	380.799,691 278.706,095	15.049
140	380.821,585 278.691,954	141	380.836,743 278.683,2	17.504
143	380.878,961 278.670,328	144	380.896,476 278.661,237	19.734
146	380.912,981 278.651,81	147	380.921,402 278.650,126	8.588
149	380.935,069 278.651,89	150	380.960,212 278.635,848	29.825
152	381.226,56 278.525,689	153	381.287,969 278.498,994	66.96
155	381.426,682 278.407,095	156	381.483,045 278.373,009	65.868
158	381.596,812 278.306,954	159	381.653,495 278.278,172	63.572
161	382.057,393 278.166,758	162	382.094,039 278.145,608	42.311
164	382.172,578 278.069,69	165	382.182,02 278.049,933	21.897
167	382.226,356 277.982,222	168	382.266,707 277.942,204	56.83
170	382.402,834 277.898,959	171	382.442,336 277.890,207	40.46
173	382.521,21 277.883,018	174	382.569,533 277.886,565	48.453
176	382.613,48 277.885,429	177	382.619,684 277.885,449	6.204
179	382.699,119 277.913,786	180	382.723,678 277.922,141	25.941
182	382.770,232 277.911,991	183	382.784,436 277.899,722	18.769
185	382.835,26 277.842,122	186	382.874,459 277.812,705	49.009
188	382.971,208 277.761,37	189	383.033,5 277.699,433	87.844
191	383.190,255 277.471,501	192	383.207,588 277.446,963	30.042
194	383.264,098 277.416,057	195	383.323,846 277.392,467	64.236

Punct început	X / Y	Punct sfârşit	X / Y	Lungime segment
99	380.105,375 278.994,495	100	379.959,427 279.051,143	156.556
102	379.957,346 279.039,793	103	379.975,703 279.032,782	19.65
105	380.023,251 279.012,413	106	380.053,392 279.002,228	31.815
108	380.106,034 278.982,708	109	380.123,015 278.976,768	17.99
111	380.221,556 278.935,661	112	380.262,921 278.920,303	44.124
114	380.315,545 278.897,245	115	380.331,713 278.892,195	16.938
117	380.367,15 278.876,686	118	380.384,666 278.870,289	18.648
120	380.440,579 278.848,068	121	380.473,359 278.839,585	33.86
123	380.518,158 278.830,831	124	380.542,409 278.833,188	24.365
126	380.615,655 278.836,164	127	380.636,202 278.836,164	20.547
129	380.658,096 278.825,053	130	380.678,98 278.808,892	26.407
132	380.707,273 278.783,304	133	380.722,767 278.768,153	21.671
135	380.753,545 278.743,467	136	380.769,713 278.731,009	20.411
138	380.799,691 278.706,095	139	380.810,47 278.698,687	13.079
141	380.836,743 278.683,2	142	380.855,379 278.678,729	19.165
144	380.896,476 278.661,237	145	380.903,213 278.653,157	10.52
147	380.921,402 278.650,126	148	380.928,07 278.649,798	6.676
150	380.960,212 278.635,848	151	381.126,564 278.567,39	179.887
153	381.287,969 278.498,994	154	381.344,179 278.454,691	71.57
156	381.483,045 278.373,009	157	381.523,927 278.350,026	46.899
159	381.653,495 278.278,172	160	381.795,056 278.238,459	147.026
162	382.094,039 278.145,608	163	382.159,5 278.101,944	78.687
165	382.182,02 278.049,933	166	382.210,836 278.012,907	46.918
168	382.266,707 277.942,204	169	382.329,133 277.905,244	72.547
171	382.442,336 277.890,207	172	382.482,171 277.881,509	40.774
174	382.569,533 277.886,565	175	382.604,763 277.885,402	35.249
177	382.619,684 277.885,449	178	382.632,162 277.885,29	12.479
180	382.723,678 277.922,141	181	382.751,824 277.922,783	28.153
183	382.784,436 277.899,722	184	382.814,289 277.874,253	39.241
186	382.874,459 277.812,705	187	382.917,263 277.792,26	47.436
189	383.033,5 277.699,433	190	383.131,936 277.591,756	145.89
192	383.207,588 277.446,963	193	383.234,804 277.429,801	32.175
195	383.323,846 277.392,467	196	383.354,947 277.381,438	32.999

Document care conține date cu caracter personal, protejat de prevederile Regulamentului (UE) nr. 679/2016 și Legii 190/2018

Punct început	X / Y	Punct sfârşit	X / Y	Lungime segment
196	383.354,947 277.381,438	197	383.386,173 277.372,415	32.504
199	383.525,913 277.349,834	200	383.571,445 277.325,905	51.437
202	383.663,01 277.281,306	203	383.703,923 277.252,122	50.255
205	383.722,729 277.237,166	1	383.729,1 277.233,929	7.146

Punct început	X / Y	Punct sfârşit	X / Y	Lungime segment
197	383.386,173 277.372,415	198	383.483,212 277.352,933	98.975
200	383.571,445 277.325,905	201	383.619,93 277.307,129	51.994
203	383.703,923 277.252,122	204	383.711,188 277.243,754	11.082

Punct început	X / Y	Punct sfârşit	X / Y	Lungime segment
198	383.483,212 277.352,933	199	383.525,913 277.349,834	42.813
201	383.619,93 277.307,129	202	383.663,01 277.281,306	50.227
204	383.711,188 277.243,754	205	383.722,729 277.237,166	13.289

** Lungimile segmentelor sunt determinate în planul de proiecţie Stereo 70 şi sunt rotunjite la 1 milimetru.
*** Distanţa dintre puncte este formată din segmente cumulate ce sunt mai mici decât valoarea 1 milimetru.

Document care conține date cu caracter personal, protejat de prevederile Regulamentului (UE) nr. 679/2016 și Legii 190/2018

DATE DESPRE IMOBILUL NR. 8026

Oficiul de Cadastru şi Publicitate Imobiliară DOLJ
Biroul de Cadastru şi Publicitate Imobiliară Craiova

A. Partea I. Descrierea imobilului

TEREN Extravilan

Adresa: Jud. Dolj

Nr. Crt	Nr cadastral Nr. topografic	Suprafaţa* (mp)	Observaţii / Referinţe
A1		94	Sector cadastral:0 Teren neimprejmuit; Raul Desnatui, nr. M.F. 114041*partial

B. Partea II. Proprietari şi acte

Inscrieri privitoare la dreptul de proprietate şi alte drepturi reale		Referinţe
/		
Act Normativ nr. HG. nr. 1705, din 29/11/2006 emis de GUVERNUL ROMANIEI ((Anexa nr. 12 la HG 1705, Inventarul centralizat al bunurilor din domeniul public));		
B1	Intabulare, drept de PROPRIETATE, dobandit prin Lege, cota actuala 1/1, cota initiala 1/1	A1
	1) **STATUL ROMAN PRIN MINISTERUL MEDIULUI, APELOR SI PADURILOR - DOMENIUL PUBLIC**, CIF: 9999999999999, LIPSA CUI	
Act Normativ nr. Legea nr. 107, din 25/09/1996 emis de PARLAMENTUL ROMANIEI (Adeverinta nr. 9142/10.06.2025);		
B2	Intabulare, drept de ADMINISTRARE, dobandit prin Lege, cota actuala 1/1, cota initiala 1/1	A1
	1) **ADMINISTRATIA NATIONALA APELE ROMANE PRIN ADMINISTRATIA BAZINALA DE APA JIU**, CIF: 23886365	

C. Partea III. SARCINI .

Inscrieri privind dezmembramintele dreptului de proprietate, drepturi reale de garanţie şi sarcini	Referinţe
NU SUNT	

Document care conține date cu caracter personal, protejat de prevederile Regulamentului (UE) nr. 679/2016 și Legii 190/2018

Anexa Nr. 1 La Partea I

Teren

Nr cadastral	Suprafaţa (mp)*	Observaţii / Referinţe
	94	Raul Desnatui, nr. M.F. 114041*partial

* Suprafaţa este determinată in planul de proiecţie Stereo 70.

DETALII LINIARE IMOBIL

Date referitoare la teren

Crt	Categorie folosință	Intra vilan	Suprafaţa (mp)	Tarla	Parcelă	Nr. topo	Observaţii / Referinţe
1	ape curgatoare	NU	94	-	-	-	

Lungime Segmente
1) Valorile lungimilor segmentelor sunt obţinute din proiecţie în plan.

Punct început	X / Y	Punct sfârşit	X / Y	Lungime segment (** (m)
1	387.768,731 281.486,448	2	387.766,532 281.493,906	7.775
2	387.766,532 281.493,906	3	387.759,0 281.493,738	7.534
3	387.759,0 281.493,738	4	387.749,797 281.494,937	9.281
4	387.749,797 281.494,937	5	387.749,26 281.491,488	3.491
5	387.749,26 281.491,488	6	387.749,299 281.491,142	0.348

Document care conține date cu caracter personal, protejat de prevederile Regulamentului (UE) nr. 679/2016 și Legii 190/2018

Punct început	X / Y	Punct sfârşit	X / Y	Lungime segment (** (m)
6	387.749,299 281.491,142	1	387.768,731 281.486,448	19.991

** Lungimile segmentelor sunt determinate în planul de proiecţie Stereo 70 şi sunt rotunjite la 1 milimetru.
*** Distanţa dintre puncte este formată din segmente cumulate ce sunt mai mici decât valoarea 1 milimetru.

Document care conține date cu caracter personal, protejat de prevederile Regulamentului (UE) nr. 679/2016 și Legii 190/2018

DATE DESPRE IMOBILUL NR. 8027

Oficiul de Cadastru şi Publicitate Imobiliară DOLJ
Biroul de Cadastru şi Publicitate Imobiliară Craiova

A. Partea I. Descrierea imobilului

TEREN Extravilan

Adresa: Jud. Dolj

Nr. Crt	Nr cadastral Nr. topografic	Suprafaţa* (mp)	Observaţii / Referinţe
A1		136	Sector cadastral:0 Teren neimprejmuit; Raul Desnatui, nr. M.F. 114041*partial

Construcţii

Crt	Nr cadastral Nr. topografic	Adresa	Observaţii / Referinţe
A1.1		Jud. Dolj	Nr. niveluri:1; S. construita la sol:49 mp;

B. Partea II. Proprietari şi acte

Inscrieri privitoare la dreptul de proprietate şi alte drepturi reale		Referinţe
/		
Act Normativ nr. HG. nr. 1705, din 29/11/2006 emis de GUVERNUL ROMANIEI ((Anexa nr. 12 la HG 1705, Inventarul centralizat al bunurilor din domeniul public));		
B1	Intabulare, drept de PROPRIETATE, dobandit prin Lege, cota actuala 1/1, cota initiala 1/1	A1
	1) **STATUL ROMAN PRIN MINISTERUL MEDIULUI, APELOR SI PADURILOR - DOMENIUL PUBLIC**, CIF: 9999999999999, LIPSA CUI	
Act Normativ nr. Legea nr. 107, din 25/09/1996 emis de PARLAMENTUL ROMANIEI (Adeverinta nr. 9142/10.06.2025);		
B2	Intabulare, drept de ADMINISTRARE, dobandit prin Lege, cota actuala 1/1, cota initiala 1/1	A1
	1) **ADMINISTRATIA NATIONALA APELE ROMANE PRIN ADMINISTRATIA BAZINALA DE APA JIU**, CIF: 23886365 2) **Compania Națională de Căi Ferate "CFR" – SA**, CIF:9999999999999, LIPSA CUI	

C. Partea III. SARCINI .

Inscrieri privind dezmembramintele dreptului de proprietate, drepturi reale de garanţie şi sarcini	Referinţe
NU SUNT	

Document care conține date cu caracter personal, protejat de prevederile Regulamentului (UE) nr. 679/2016 și Legii 190/2018

Anexa Nr. 1 La Partea I

Teren

Nr cadastral	Suprafaţa (mp)*	Observaţii / Referinţe
	136	Raul Desnatui, nr. M.F. 114041*partial

* Suprafaţa este determinată in planul de proiecţie Stereo 70.

DETALII LINIARE IMOBIL

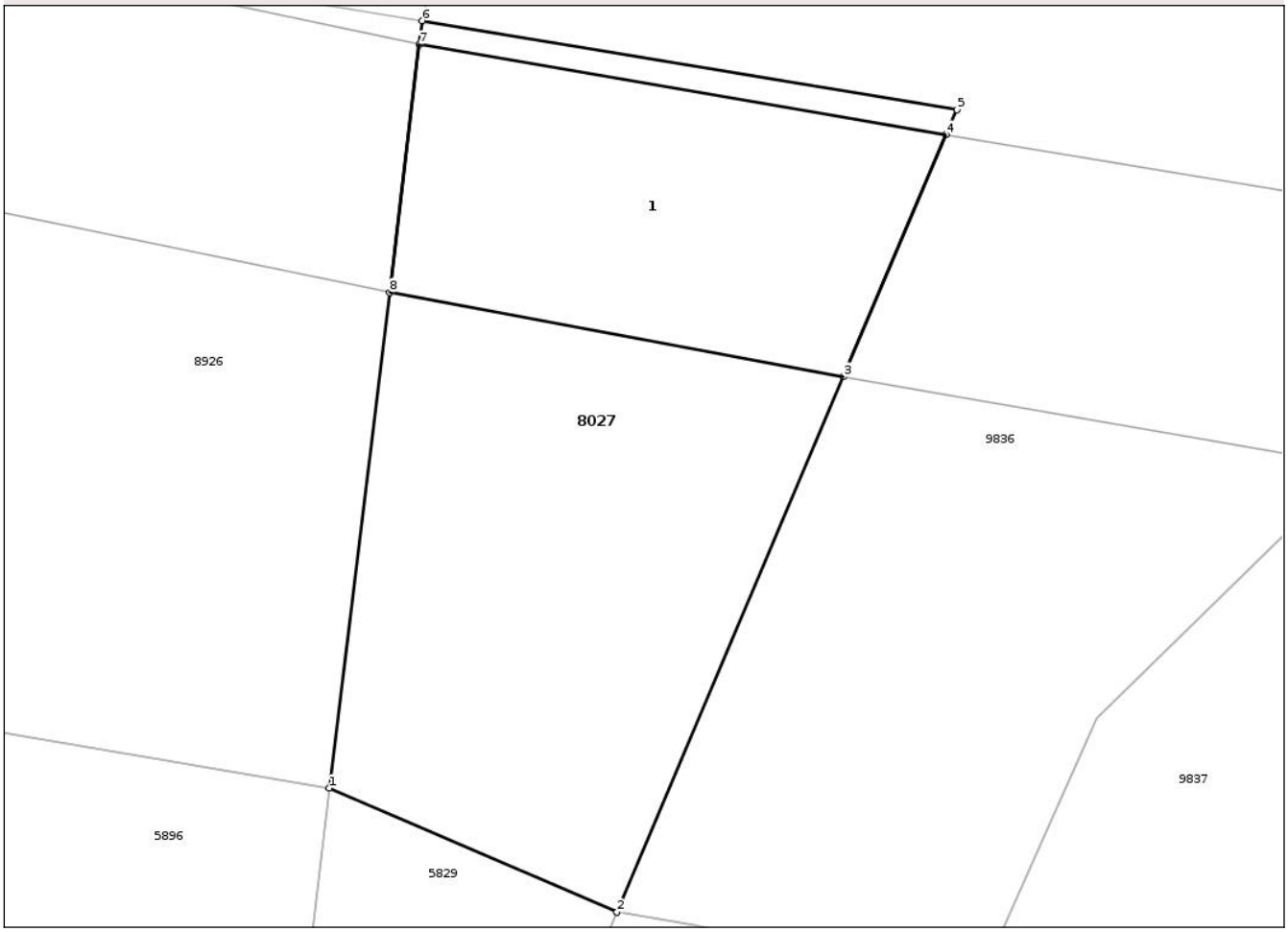

Date referitoare la teren

Crt	Categorie folosință	Intra vilan	Suprafaţa (mp)	Tarla	Parcelă	Nr. topo	Observaţii / Referinţe
1	curti constructii	NU	54	-	-	-	
2	ape curgatoare	NU	82	-	-	-	

Date referitoare la construcţii

Crt	Număr	Destinaţie construcţie	Supraf. (mp)	Situaţie juridică	Observaţii / Referinţe
A1.1		constructii industriale si edilitare	49	Cu acte	Nr. niveluri:1; S. construita la sol:49 mp;

Lungime Segmente
1) Valorile lungimilor segmentelor sunt obţinute din proiecţie în plan.

Punct început	X / Y	Punct sfârşit	X / Y	Lungime segment (** (m)
1	388.398,176 282.094,631	2	388.403,877 282.092,173	6.208
2	388.403,877 282.092,173	3	388.408,374 282.102,783	11.524

Document care conține date cu caracter personal, protejat de prevederile Regulamentului (UE) nr. 679/2016 și Legii 190/2018

Punct început	X / Y	Punct sfârşit	X / Y	Lungime segment (** (m)
3	388.408,374 282.102,783	4	388.410,407 282.107,579	5.209
4	388.410,407 282.107,579	5	388.410,617 282.108,072	0.536
5	388.410,617 282.108,072	6	388.400,019 282.109,833	10.743
6	388.400,019 282.109,833	7	388.399,962 282.109,363	0.473
7	388.399,962 282.109,363	8	388.399,367 282.104,453	4.946
8	388.399,367 282.104,453	1	388.398,176 282.094,631	9.894

** Lungimile segmentelor sunt determinate în planul de proiecţie Stereo 70 şi sunt rotunjite la 1 milimetru.
*** Distanţa dintre puncte este formată din segmente cumulate ce sunt mai mici decât valoarea 1 milimetru.

Document care conține date cu caracter personal, protejat de prevederile Regulamentului (UE) nr. 679/2016 și Legii 190/2018

DATE DESPRE IMOBILUL NR. 8029

Oficiul de Cadastru şi Publicitate Imobiliară DOLJ
Biroul de Cadastru şi Publicitate Imobiliară Craiova

A. Partea I. Descrierea imobilului

TEREN Extravilan

Adresa: Jud. Dolj, De 865

Nr. Crt	Nr cadastral Nr. topografic	Suprafaţa* (mp)	Observaţii / Referinţe
A1		10.916	Sector cadastral:0 Teren neimprejmuit;

B. Partea II. Proprietari şi acte

Inscrieri privitoare la dreptul de proprietate şi alte drepturi reale		Referinţe
/		
Act Administrativ nr. Adeverinta nr. 7735, din 18/07/2025 emis de PRIMĂRIA COMUNEI URZICUȚA;		
B1	Inscrierea posesiei, drept de PROPRIETATE, dobandit prin Lege, cota actuala 1/1, cota initiala 1/1	A1
	1) **NEIDENTIFICAT NEIDENTIFICAT**, CIF:0000000000000	
Act Normativ nr. Legea 7, din 13/03/1996 emis de PARLAMENTUL ROMÂNIEI (art.13);		
B2	Se noteaza mentiunea de proprietar neidentificat.	A1

C. Partea III. SARCINI .

Inscrieri privind dezmembramintele dreptului de proprietate, drepturi reale de garanţie şi sarcini	Referinţe
NU SUNT	

Document care conține date cu caracter personal, protejat de prevederile Regulamentului (UE) nr. 679/2016 și Legii 190/2018

Anexa Nr. 1 La Partea I

Teren

Nr cadastral	Suprafaţa (mp)*	Observaţii / Referinţe
	10.916	

* Suprafaţa este determinată in planul de proiecţie Stereo 70.

DETALII LINIARE IMOBIL

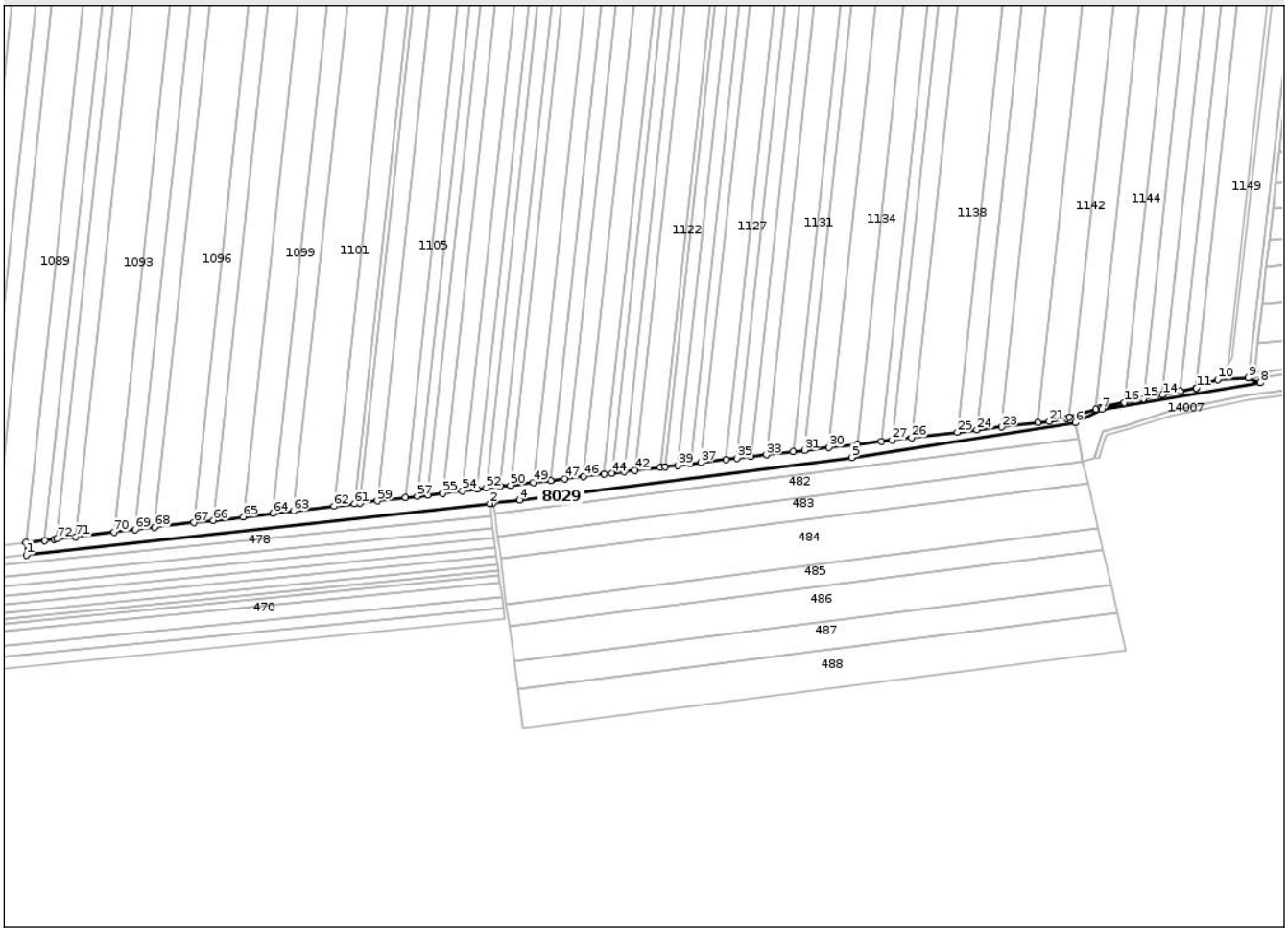

Date referitoare la teren

Crt	Categorie folosință	Intra vilan	Suprafaţa (mp)	Tarla	Parcelă	Nr. topo	Observaţii / Referinţe
1	drum	NU	10.916	De 865	-	-	

Lungime Segmente

1) Valorile lungimilor segmentelor sunt obţinute din proiecţie în plan.

Punct început	X / Y	Punct sfârşit	X / Y	Lungime segment
1	379.309,87 273.085,079	2	379.709,455 273.129,449	402.041
4	379.735,132 273.132,3	5	380.021,442 273.168,873	288.636
7	380.237,48 273.210,405	8	380.373,695 273.233,25	138.117
10	380.337,007 273.236,201	11	380.318,601 273.228,751	19.857
13	380.304,708 273.225,929	14	380.289,461 273.222,832	15.558
16	380.256,699 273.216,177	17	380.236,235 273.212,02	20.882

Punct început	X / Y	Punct sfârşit	X / Y	Lungime segment
2	379.709,455 273.129,449	3	379.712,437 273.129,78	3.0
5	380.021,442 273.168,873	6	380.214,382 273.198,921	195.266
8	380.373,695 273.233,25	9	380.363,442 273.237,417	11.067
11	380.318,601 273.228,751	12	380.318,523 273.228,735	0.08
14	380.289,461 273.222,832	15	380.272,922 273.219,472	16.877
17	380.236,235 273.212,02	18	380.232,163 273.210,742	4.268

Punct început	X / Y	Punct sfârşit	X / Y	Lungime segment
3	379.712,437 273.129,78	4	379.735,132 273.132,3	22.834
6	380.214,382 273.198,921	7	380.237,48 273.210,405	25.795
9	380.363,442 273.237,417	10	380.337,007 273.236,201	26.463
12	380.318,523 273.228,735	13	380.304,708 273.225,929	14.097
15	380.272,922 273.219,472	16	380.256,699 273.216,177	16.554
18	380.232,163 273.210,742	19	380.208,997 273.203,474	24.279

Document care conține date cu caracter personal, protejat de prevederile Regulamentului (UE) nr. 679/2016 și Legii 190/2018

Punct început	X / Y	Punct sfârşit	X / Y	Lungime segment
19	380.208,997 273.203,474	20	380.207,224 273.202,918	1.858
22	380.181,789 273.198,912	23	380.150,62 273.195,223	31.387
25	380.112,528 273.190,714	26	380.073,133 273.186,052	39.67
28	380.047,046 273.182,964	29	380.026,08 273.180,483	21.112
31	379.980,735 273.175,116	32	379.971,275 273.173,997	9.526
34	379.934,623 273.169,659	35	379.922,447 273.168,218	12.261
37	379.891,299 273.164,531	38	379.882,61 273.163,503	8.75
40	379.860,69 273.160,909	41	379.856,744 273.160,442	3.974
43	379.825,101 273.156,697	44	379.814,87 273.155,486	10.302
46	379.790,517 273.152,603	47	379.774,175 273.150,669	16.456
49	379.746,898 273.147,441	50	379.727,07 273.145,094	19.966
52	379.706,277 273.142,633	53	379.698,706 273.141,737	7.624
55	379.669,115 273.138,235	56	379.656,19 273.136,705	13.015
58	379.636,937 273.134,427	59	379.612,655 273.131,553	24.451
61	379.592,721 273.129,194	62	379.575,079 273.127,106	17.765
64	379.522,722 273.120,909	65	379.496,854 273.117,848	26.048
67	379.454,185 273.112,798	68	379.420,438 273.108,803	33.983
70	379.385,528 273.104,672	71	379.352,451 273.100,757	33.308
73	379.333,877 273.098,559	74	379.325,891 273.097,619	8.041

Punct început	X / Y	Punct sfârşit	X / Y	Lungime segment
20	380.207,224 273.202,918	21	380.191,719 273.200,087	15.761
23	380.150,62 273.195,223	24	380.129,395 273.192,711	21.373
26	380.073,133 273.186,052	27	380.056,483 273.184,081	16.766
29	380.026,08 273.180,483	30	380.001,772 273.177,606	24.478
32	379.971,275 273.173,997	33	379.947,955 273.171,237	23.483
35	379.922,447 273.168,218	36	379.913,03 273.167,103	9.483
38	379.882,61 273.163,503	39	379.871,647 273.162,205	11.04
41	379.856,744 273.160,442	42	379.834,652 273.157,827	22.246
44	379.814,87 273.155,486	45	379.807,92 273.154,663	6.999
47	379.774,175 273.150,669	48	379.761,988 273.149,227	12.272
50	379.727,07 273.145,094	51	379.718,404 273.144,069	8.726
53	379.698,706 273.141,737	54	379.685,832 273.140,214	12.964
56	379.656,19 273.136,705	57	379.646,926 273.135,609	9.329
59	379.612,655 273.131,553	60	379.597,382 273.129,745	15.38
62	379.575,079 273.127,106	63	379.540,081 273.122,964	35.242
65	379.496,854 273.117,848	66	379.471,187 273.114,81	25.846
68	379.420,438 273.108,803	69	379.403,69 273.106,821	16.865
71	379.352,451 273.100,757	72	379.336,032 273.098,814	16.534
74	379.325,891 273.097,619	75	379.309,597 273.095,702	16.406

Punct început	X / Y	Punct sfârşit	X / Y	Lungime segment
21	380.191,719 273.200,087	22	380.181,789 273.198,912	9.999
24	380.129,395 273.192,711	25	380.112,528 273.190,714	16.985
27	380.056,483 273.184,081	28	380.047,046 273.182,964	9.503
30	380.001,772 273.177,606	31	379.980,735 273.175,116	21.184
33	379.947,955 273.171,237	34	379.934,623 273.169,659	13.425
36	379.913,03 273.167,103	37	379.891,299 273.164,531	21.883
39	379.871,647 273.162,205	40	379.860,69 273.160,909	11.033
42	379.834,652 273.157,827	43	379.825,101 273.156,697	9.618
45	379.807,92 273.154,663	46	379.790,517 273.152,603	17.524
48	379.761,988 273.149,227	49	379.746,898 273.147,441	15.195
51	379.718,404 273.144,069	52	379.706,277 273.142,633	12.212
54	379.685,832 273.140,214	55	379.669,115 273.138,235	16.834
57	379.646,926 273.135,609	58	379.636,937 273.134,427	10.059
60	379.597,382 273.129,745	61	379.592,721 273.129,194	4.693
63	379.540,081 273.122,964	64	379.522,722 273.120,909	17.48
66	379.471,187 273.114,81	67	379.454,185 273.112,798	17.121
69	379.403,69 273.106,821	70	379.385,528 273.104,672	18.289
72	379.336,032 273.098,814	73	379.333,877 273.098,559	2.17
75	379.309,597 273.095,702	1	379.309,87 273.085,079	10.627

**** Lungimile segmentelor sunt determinate în planul de proiecţie Stereo 70 şi sunt rotunjite la 1 milimetru.**
***** Distanţa dintre puncte este formată din segmente cumulate ce sunt mai mici decât valoarea 1 milimetru.**

Document care conține date cu caracter personal, protejat de prevederile Regulamentului (UE) nr. 679/2016 și Legii 190/2018

DATE DESPRE IMOBILUL NR. 8031

Oficiul de Cadastru şi Publicitate Imobiliară DOLJ
Biroul de Cadastru şi Publicitate Imobiliară Craiova

A. Partea I. Descrierea imobilului

TEREN Extravilan

Adresa: Jud. Dolj, Hc 322/2

Nr. Crt	Nr cadastral Nr. topografic	Suprafaţa* (mp)	Observaţii / Referinţe
A1		50.331	Sector cadastral:0 Teren neimprejmuit;

B. Partea II. Proprietari şi acte

Inscrieri privitoare la dreptul de proprietate şi alte drepturi reale		Referinţe
/		
Act Administrativ nr. Adeverinta nr. 7735, din 18/07/2025 emis de PRIMĂRIA COMUNEI URZICUȚA;		
B1	Inscrierea posesiei, drept de PROPRIETATE, dobandit prin Lege, cota actuala 1/1, cota initiala 1/1	A1
	1) **NEIDENTIFICAT NEIDENTIFICAT**, CIF:0000000000000	
Act Normativ nr. Legea 7, din 13/03/1996 emis de PARLAMENTUL ROMÂNIEI (art.13);		
B2	Se noteaza mentiunea de proprietar neidentificat.	A1

C. Partea III. SARCINI .

Inscrieri privind dezmembramintele dreptului de proprietate, drepturi reale de garanţie şi sarcini	Referinţe
NU SUNT	

Document care conține date cu caracter personal, protejat de prevederile Regulamentului (UE) nr. 679/2016 și Legii 190/2018

Anexa Nr. 1 La Partea I

Teren

Nr cadastral	Suprafaţa (mp)*	Observaţii / Referinţe
	50.331	

* Suprafaţa este determinată in planul de proiecţie Stereo 70.

DETALII LINIARE IMOBIL

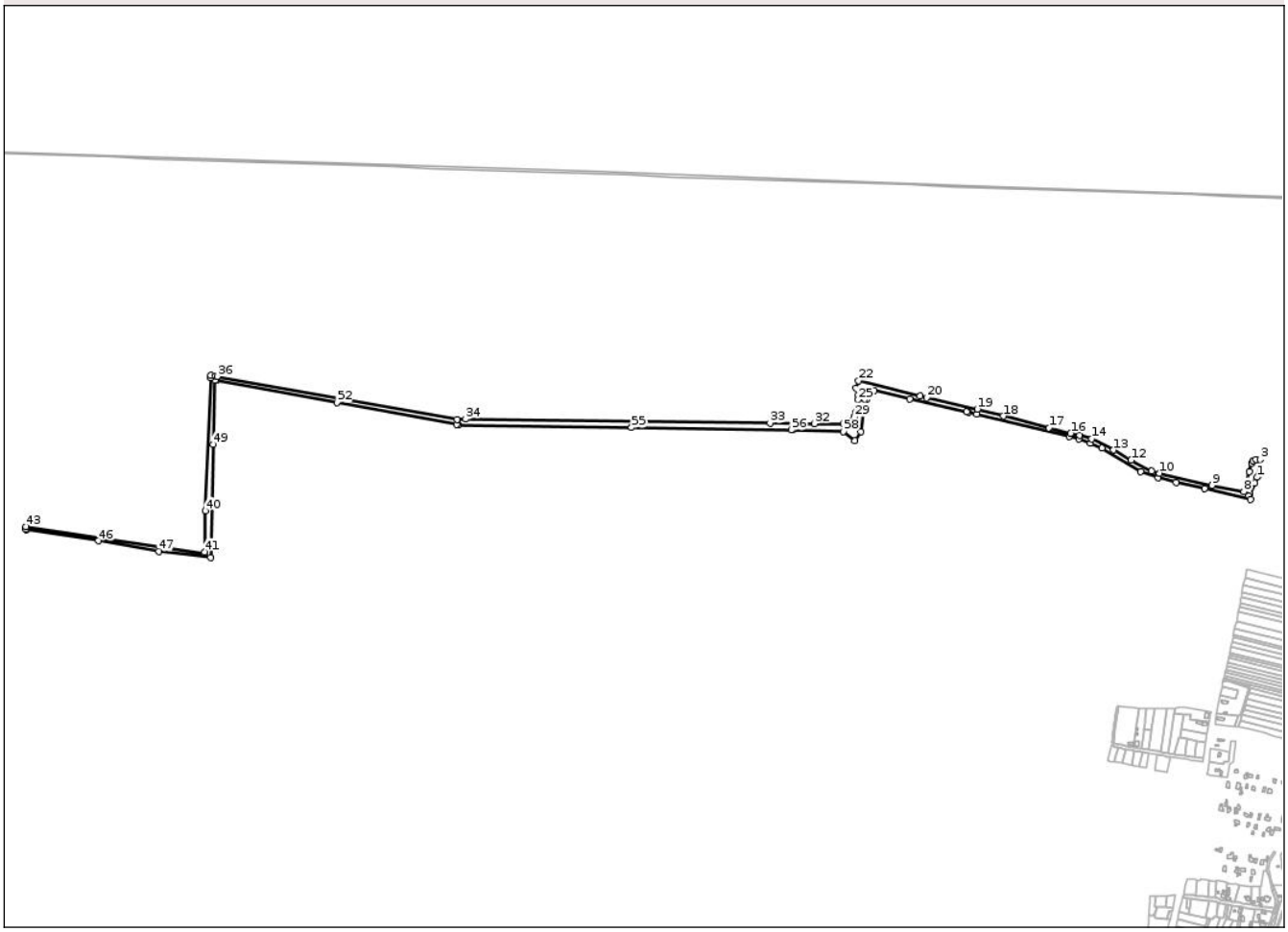

Date referitoare la teren

Crt	Categorie folosință	Intra vilan	Suprafaţa (mp)	Tarla	Parcelă	Nr. topo	Observaţii / Referinţe
1	curti constructii	NU	50.331	Hc 322/2	-	-	

Lungime Segmente

1) Valorile lungimilor segmentelor sunt obţinute din proiecţie în plan.

Punct început	X / Y	Punct sfârşit	X / Y	Lungime segment
1	387.642,724 281.471,366	2	387.647,98 281.476,663	7.462
4	387.640,282 281.516,148	5	387.632,906 281.512,573	8.197
7	387.623,075 281.485,579	8	387.609,702 281.434,911	52.403
10	387.398,801 281.481,073	11	387.378,422 281.486,198	21.014
13	387.283,273 281.539,097	14	387.229,355 281.567,29	60.844

Punct început	X / Y	Punct sfârşit	X / Y	Lungime segment
2	387.647,98 281.476,663	3	387.650,674 281.515,36	38.791
5	387.632,906 281.512,573	6	387.628,737 281.507,033	6.933
8	387.609,702 281.434,911	9	387.530,404 281.450,851	80.884
11	387.378,422 281.486,198	12	387.327,269 281.513,815	58.132
14	387.229,355 281.567,29	15	387.199,03 281.575,625	31.45

Punct început	X / Y	Punct sfârşit	X / Y	Lungime segment
3	387.650,674 281.515,36	4	387.640,282 281.516,148	10.422
6	387.628,737 281.507,033	7	387.623,075 281.485,579	22.189
9	387.530,404 281.450,851	10	387.398,801 281.481,073	135.029
12	387.327,269 281.513,815	13	387.283,273 281.539,097	50.743
15	387.199,03 281.575,625	16	387.176,287 281.581,434	23.473

Document care conține date cu caracter personal, protejat de prevederile Regulamentului (UE) nr. 679/2016 și Legii 190/2018

Punct început	X / Y	Punct sfârşit	X / Y	Lungime segment
16	387.176,287 281.581,434	17	387.121,83 281.594,59	56.024
19	386.942,716 281.641,609	20	386.815,427 281.669,673	130.346
22	386.645,903 281.712,098	23	386.638,608 281.694,06	19.457
25	386.643,915 281.665,244	26	386.642,029 281.643,004	22.32
28	386.637,68 281.631,822	29	386.634,007 281.622,377	10.134
31	386.607,101 281.604,204	32	386.535,43 281.605,171	71.678
34	385.661,895 281.616,957	35	385.640,939 281.615,947	20.98
37	385.036,25 281.724,547	38	385.024,887 281.726,644	11.555
40	385.010,559 281.387,039	41	385.008,72 281.284,823	102.233
43	384.562,295 281.348,006	44	384.561,58 281.341,252	6.792
46	384.742,675 281.312,417	47	384.894,567 281.286,424	154.1
49	385.030,567 281.552,815	50	385.035,17 281.713,327	160.578
52	385.339,616 281.658,094	53	385.639,629 281.603,04	305.023
55	386.076,968 281.595,646	56	386.476,668 281.589,855	399.742
58	386.607,542 281.585,284	59	386.636,701 281.562,595	36.946
61	386.657,277 281.636,93	62	386.660,735 281.666,469	29.741
64	386.684,953 281.687,519	65	386.773,502 281.667,223	90.845
67	386.919,791 281.633,642	68	386.940,815 281.628,549	21.632
70	387.197,408 281.566,654	71	387.225,431 281.556,907	29.67
73	387.351,413 281.484,779	74	387.395,356 281.469,547	46.508
76	387.511,803 281.442,799	77	387.626,196 281.416,473	117.383
79	387.624,208 281.429,767	80	387.636,7 281.456,771	29.753

Punct început	X / Y	Punct sfârşit	X / Y	Lungime segment
17	387.121,83 281.594,59	18	387.007,356 281.624,141	118.227
20	386.815,427 281.669,673	21	386.798,833 281.673,826	17.106
23	386.638,608 281.694,06	24	386.645,01 281.678,153	17.147
26	386.642,029 281.643,004	27	386.640,366 281.638,728	4.588
29	386.634,007 281.622,377	30	386.630,027 281.612,141	10.983
32	386.535,43 281.605,171	33	386.424,108 281.606,673	111.332
35	385.640,939 281.615,947	36	385.040,204 281.723,578	610.301
38	385.024,887 281.726,644	39	385.024,409 281.720,406	6.256
41	385.008,72 281.284,823	42	385.008,322 281.280,798	4.045
44	384.561,58 281.341,252	45	384.563,557 281.340,937	2.002
47	384.894,567 281.286,424	48	385.023,672 281.269,86	130.163
50	385.035,17 281.713,327	51	385.039,603 281.713,143	4.437
53	385.639,629 281.603,04	54	385.643,646 281.602,359	4.074
56	386.476,668 281.589,855	57	386.480,666 281.589,685	4.002
59	386.636,701 281.562,595	60	386.651,233 281.585,308	26.964
62	386.660,735 281.666,469	63	386.664,717 281.666,091	4.0
65	386.773,502 281.667,223	66	386.915,875 281.634,591	146.065
68	386.940,815 281.628,549	69	387.172,309 281.572,746	238.125
71	387.225,431 281.556,907	72	387.255,16 281.543,749	32.511
74	387.395,356 281.469,547	75	387.440,59 281.458,686	46.52
77	387.626,196 281.416,473	78	387.622,036 281.424,537	9.074
80	387.636,7 281.456,771	1	387.642,724 281.471,366	15.789

Punct început	X / Y	Punct sfârşit	X / Y	Lungime segment
18	387.007,356 281.624,141	19	386.942,716 281.641,609	66.959
21	386.798,833 281.673,826	22	386.645,903 281.712,098	157.646
24	386.645,01 281.678,153	25	386.643,915 281.665,244	12.955
27	386.640,366 281.638,728	28	386.637,68 281.631,822	7.41
30	386.630,027 281.612,141	31	386.607,101 281.604,204	24.261
33	386.424,108 281.606,673	34	385.661,895 281.616,957	762.282
36	385.040,204 281.723,578	37	385.036,25 281.724,547	4.071
39	385.024,409 281.720,406	40	385.010,559 281.387,039	333.655
42	385.008,322 281.280,798	43	384.562,295 281.348,006	451.062
45	384.563,557 281.340,937	46	384.742,675 281.312,417	181.374
48	385.023,672 281.269,86	49	385.030,567 281.552,815	283.039
51	385.039,603 281.713,143	52	385.339,616 281.658,094	305.022
54	385.643,646 281.602,359	55	386.076,968 281.595,646	433.374
57	386.480,666 281.589,685	58	386.607,542 281.585,284	126.952
60	386.651,233 281.585,308	61	386.657,277 281.636,93	51.975
63	386.664,717 281.666,091	64	386.684,953 281.687,519	29.473
66	386.915,875 281.634,591	67	386.919,791 281.633,642	4.029
69	387.172,309 281.572,746	70	387.197,408 281.566,654	25.828
72	387.255,16 281.543,749	73	387.351,413 281.484,779	112.881
75	387.440,59 281.458,686	76	387.511,803 281.442,799	72.964
78	387.622,036 281.424,537	79	387.624,208 281.429,767	5.663

**** Lungimile segmentelor sunt determinate în planul de proiecţie Stereo 70 şi sunt rotunjite la 1 milimetru.**
***** Distanţa dintre puncte este formată din segmente cumulate ce sunt mai mici decât valoarea 1 milimetru.**

Document care conține date cu caracter personal, protejat de prevederile Regulamentului (UE) nr. 679/2016 și Legii 190/2018

DATE DESPRE IMOBILUL NR. 8090

Oficiul de Cadastru şi Publicitate Imobiliară DOLJ
Biroul de Cadastru şi Publicitate Imobiliară Craiova

A. Partea I. Descrierea imobilului

TEREN Extravilan

Adresa: Jud. Dolj, T3, P19/1

Nr. Crt	Nr cadastral Nr. topografic	Suprafaţa* (mp)	Observaţii / Referinţe
A1		7.250	Sector cadastral:0 Teren neimprejmuit;

B. Partea II. Proprietari şi acte

Inscrieri privitoare la dreptul de proprietate şi alte drepturi reale		Referinţe
/		
Act Administrativ nr. Adeverinta nr. 7735, din 18/07/2025 emis de PRIMĂRIA COMUNEI URZICUȚA;		
B1	Inscrierea posesiei, drept de PROPRIETATE, dobandit prin Lege, cota actuala 1/1, cota initiala 1/1	A1
	1) **NEIDENTIFICAT NEIDENTIFICAT**, CIF:0000000000000	
Act Normativ nr. Legea 7, din 13/03/1996 emis de PARLAMENTUL ROMÂNIEI (art.13);		
B2	Se noteaza mentiunea de proprietar neidentificat.	A1

C. Partea III. SARCINI .

Inscrieri privind dezmembramintele dreptului de proprietate, drepturi reale de garanţie şi sarcini	Referinţe
NU SUNT	

Document care conține date cu caracter personal, protejat de prevederile Regulamentului (UE) nr. 679/2016 și Legii 190/2018

Anexa Nr. 1 La Partea I

Teren

Nr cadastral	Suprafaţa (mp)*	Observaţii / Referinţe
	7.250	

* Suprafaţa este determinată in planul de proiecţie Stereo 70.

DETALII LINIARE IMOBIL

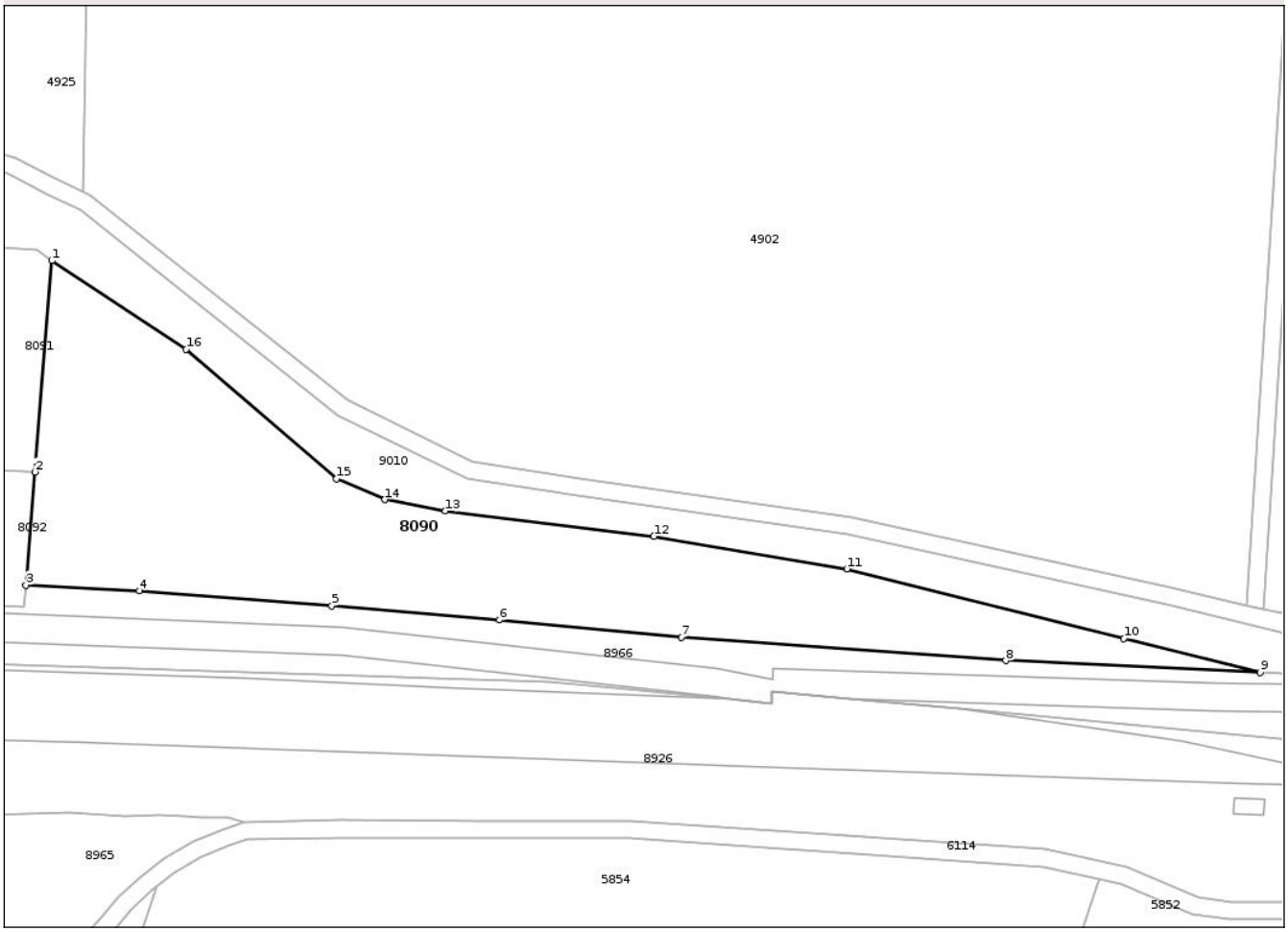

Date referitoare la teren

Crt	Categorie folosință	Intra vilan	Suprafaţa (mp)	Tarla	Parcelă	Nr. topo	Observaţii / Referinţe
1	neproductiv	NU	7.250	3	19/1	-	

Lungime Segmente
1) Valorile lungimilor segmentelor sunt obţinute din proiecţie în plan.

Punct început	X / Y	Punct sfârşit	X / Y	Lungime segment (** (m)
1	382.217,535 282.471,264	2	382.213,659 282.422,89	48.529
2	382.213,659 282.422,89	3	382.211,583 282.396,979	25.994
3	382.211,583 282.396,979	4	382.237,599 282.395,711	26.047
4	382.237,599 282.395,711	5	382.281,698 282.392,202	44.238
5	382.281,698 282.392,202	6	382.320,129 282.389,011	38.563

Document care conține date cu caracter personal, protejat de prevederile Regulamentului (UE) nr. 679/2016 și Legii 190/2018

Punct început	X / Y	Punct sfârşit	X / Y	Lungime segment (** (m)
6	382.320,129 282.389,011	7	382.361,772 282.385,02	41.834
7	382.361,772 282.385,02	8	382.436,146 282.379,688	74.565
8	382.436,146 282.379,688	9	382.494,467 282.377,017	58.382
9	382.494,467 282.377,017	10	382.463,234 282.384,763	32.179
10	382.463,234 282.384,763	11	382.399,689 282.400,687	65.51
11	382.399,689 282.400,687	12	382.355,514 282.408,113	44.795
12	382.355,514 282.408,113	13	382.307,741 282.413,932	48.126
13	382.307,741 282.413,932	14	382.293,807 282.416,535	14.175
14	382.293,807 282.416,535	15	382.282,741 282.421,281	12.041
15	382.282,741 282.421,281	16	382.248,33 282.450,987	45.459
16	382.248,33 282.450,987	1	382.217,535 282.471,264	36.871

** Lungimile segmentelor sunt determinate în planul de proiecţie Stereo 70 şi sunt rotunjite la 1 milimetru.
*** Distanţa dintre puncte este formată din segmente cumulate ce sunt mai mici decât valoarea 1 milimetru.

Document care conține date cu caracter personal, protejat de prevederile Regulamentului (UE) nr. 679/2016 și Legii 190/2018

DATE DESPRE IMOBILUL NR. 8091

Oficiul de Cadastru şi Publicitate Imobiliară DOLJ
Biroul de Cadastru şi Publicitate Imobiliară Craiova

A. Partea I. Descrierea imobilului

TEREN Intravilan

Adresa: Loc. Urzicuta, Str Garii, Nr. 156, Jud. Dolj, T3, P17/1

Nr. Crt	Nr cadastral Nr. topografic	Suprafaţa* (mp)	Observaţii / Referinţe
A1	30192	18.336	Sector cadastral:0 Teren imprejmuit;

Construcţii

Crt	Nr cadastral Nr. topografic	Adresa	Observaţii / Referinţe
A1.2	30192-C2	Loc. Urzicuta, Str Garii, Nr. 156, Jud. Dolj, T3, P17/1	Nr. niveluri:1; S. construita la sol:51 mp; fost C17 Atelier mecanic
A1.3	30192-C3	Loc. Urzicuta, Str Garii, Nr. 156, Jud. Dolj, T3, P17/1	Nr. niveluri:1; S. construita la sol:12 mp; fost C19 WC
A1.4	30192-C4	Loc. Urzicuta, Str Garii, Nr. 156, Jud. Dolj, T3, P17/1	Nr. niveluri:1; S. construita la sol:70 mp; fost C22 Cladire birouri
A1.5	30192-C5	Loc. Urzicuta, Str Garii, Nr. 156, Jud. Dolj, T3, P17/1	Nr. niveluri:1; S. construita la sol:15 mp; fost C27 Casa pod bascula

B. Partea II. Proprietari şi acte

Inscrieri privitoare la dreptul de proprietate şi alte drepturi reale		Referinţe
179174 / 08/09/2020		
Act Notarial nr. CVC aut. nr. 841, din 07/09/2020 emis de NP Mergeani Zoe , Acord in Dosar nr. 299/E/2019 (9 emis la data de 31.08.2020 BEJ IONASCU COSMIN FLORIN);		
B10	Intabulare, drept de PROPRIETATE, dobandit prin Conventie, cota actuala 1/1, cota initiala 1/1	A1, A1.2, A1.3, A1.4, A1.5
	1) **SC QUEEN VERTAGRI SRL**, CIF:25496610	

C. Partea III. SARCINI .

Inscrieri privind dezmembramintele dreptului de proprietate, drepturi reale de garanţie şi sarcini	Referinţe
NU SUNT	

Document care conține date cu caracter personal, protejat de prevederile Regulamentului (UE) nr. 679/2016 și Legii 190/2018

Anexa Nr. 1 La Partea I

Teren

Nr cadastral	Suprafaţa (mp)*	Observaţii / Referinţe
30192	18.336	

* Suprafaţa este determinată in planul de proiecţie Stereo 70.

DETALII LINIARE IMOBIL

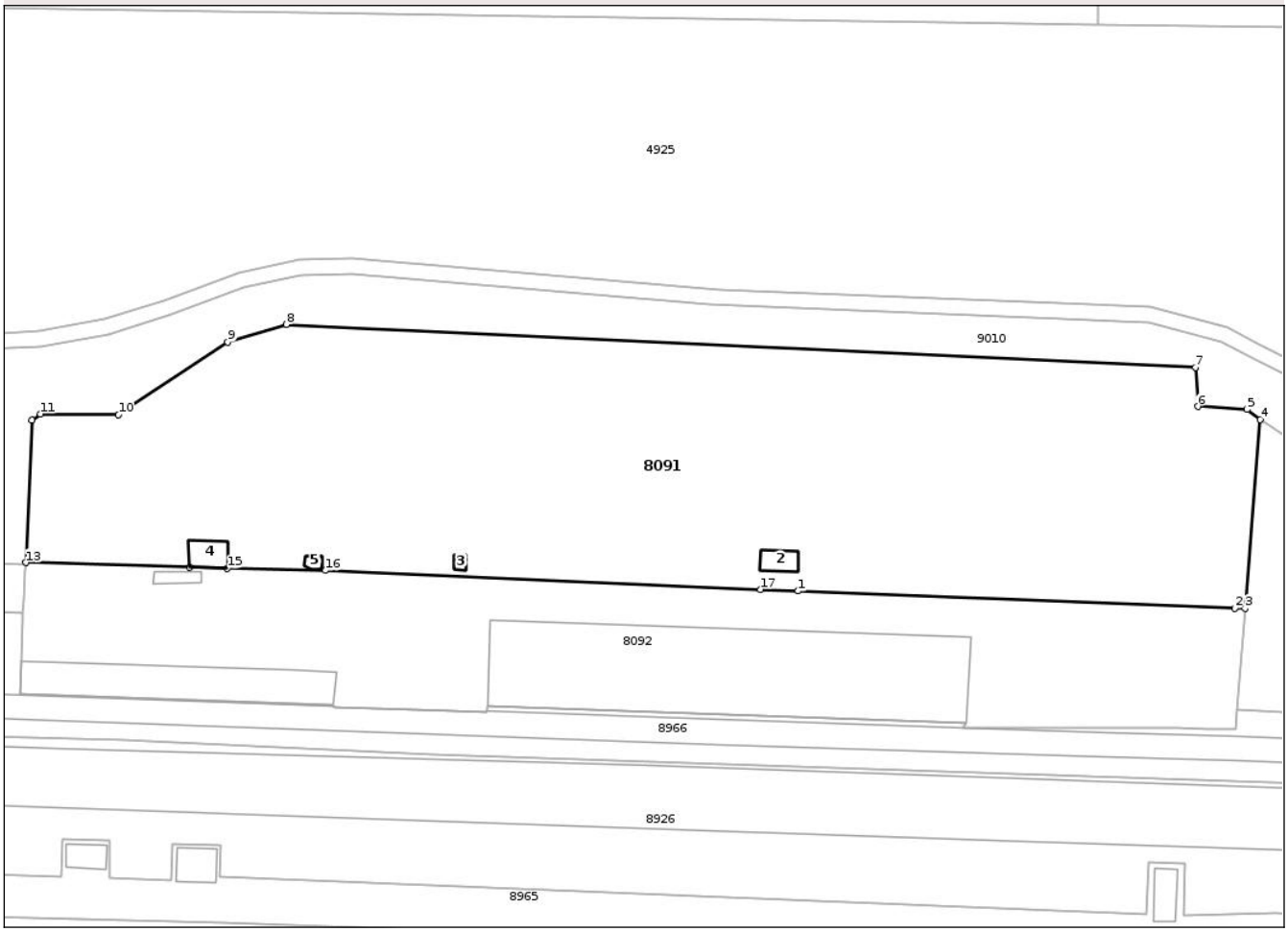

Date referitoare la teren

Crt	Categorie folosință	Intra vilan	Suprafaţa (mp)	Tarla	Parcelă	Nr. topo	Observaţii / Referinţe
1	curti constructii	DA	18.336	3	17/1	-	

Date referitoare la construcţii

Crt	Număr	Destinaţie construcţie	Supraf. (mp)	Situaţie juridică	Observaţii / Referinţe
A1.2	30192-C2	constructii industriale si edilitare	51	Cu acte	Nr. niveluri:1; S. construita la sol:51 mp; fost C17 Atelier mecanic
A1.3	30192-C3	constructii anexa	12	Cu acte	Nr. niveluri:1; S. construita la sol:12 mp; fost C19 WC
A1.4	30192-C4	constructii industriale si edilitare	70	Cu acte	Nr. niveluri:1; S. construita la sol:70 mp; fost C22 Cladire birouri
A1.5	30192-C5	constructii industriale si edilitare	15	Cu acte	Nr. niveluri:1; S. construita la sol:15 mp; fost C27 Casa pod bascula

Document care conține date cu caracter personal, protejat de prevederile Regulamentului (UE) nr. 679/2016 și Legii 190/2018

Lungime Segmente
1) Valorile lungimilor segmentelor sunt obţinute din proiecţie în plan.

Punct început	X / Y	Punct sfârşit	X / Y	Lungime segment (** (m)
1	382.099,133 282.427,376	2	382.210,979 282.422,995	111.932
2	382.210,979 282.422,995	3	382.213,659 282.422,89	2.682
3	382.213,659 282.422,89	4	382.217,535 282.471,264	48.529
4	382.217,535 282.471,264	5	382.214,164 282.473,847	4.247
5	382.214,164 282.473,847	6	382.201,525 282.474,619	12.663
6	382.201,525 282.474,619	7	382.200,935 282.484,603	10.001
7	382.200,935 282.484,603	8	381.967,879 282.495,61	233.316
8	381.967,879 282.495,61	9	381.952,908 282.491,085	15.64
9	381.952,908 282.491,085	10	381.924,887 282.472,508	33.62
10	381.924,887 282.472,508	11	381.904,867 282.472,687	20.021
11	381.904,867 282.472,687	12	381.902,767 282.471,057	2.658
12	381.902,767 282.471,057	13	381.901,143 282.434,644	36.449
13	381.901,143 282.434,644	14	381.943,152 282.433,41	42.027
14	381.943,152 282.433,41	15	381.952,79 282.433,127	9.642
15	381.952,79 282.433,127	16	381.977,887 282.432,637	25.102
16	381.977,887 282.432,637	17	382.089,42 282.427,777	111.639
17	382.089,42 282.427,777	1	382.099,133 282.427,376	9.721

** Lungimile segmentelor sunt determinate în planul de proiecţie Stereo 70 şi sunt rotunjite la 1 milimetru.
*** Distanţa dintre puncte este formată din segmente cumulate ce sunt mai mici decât valoarea 1 milimetru.

Document care conține date cu caracter personal, protejat de prevederile Regulamentului (UE) nr. 679/2016 și Legii 190/2018

DATE DESPRE IMOBILUL NR. 8092

Oficiul de Cadastru şi Publicitate Imobiliară DOLJ
Biroul de Cadastru şi Publicitate Imobiliară Craiova

A. Partea I. Descrierea imobilului

TEREN Intravilan

Adresa: Loc. Urzicuta, Str Garii, Nr. 156, Jud. Dolj, T3, P17/1

Nr. Crt	Nr cadastral Nr. topografic	Suprafaţa* (mp)	Observaţii / Referinţe
A1	30193	10.311	Sector cadastral:0 Teren imprejmuit;

Construcţii

Crt	Nr cadastral Nr. topografic	Adresa	Observaţii / Referinţe
A1.1	30193-C1	Loc. Urzicuta, Str Garii, Nr. 156, Jud. Dolj, T3, P17/1	Nr. niveluri:1; S. construita la sol:36 mp; fost C24 Casa pod bascula
A1.2	30193-C2	Loc. Urzicuta, Str Garii, Nr. 156, Jud. Dolj, T3, P17/1	Nr. niveluri:1; S. construita la sol:2702 mp; fost C 34 Magazie cereale
A1.3	30193-C3	Loc. Urzicuta, Str Garii, Nr. 156, Jud. Dolj, T3, P17/1	Nr. niveluri:1; S. construita la sol:681 mp; fost C 39 Magazie cereale

B. Partea II. Proprietari şi acte

Inscrieri privitoare la dreptul de proprietate şi alte drepturi reale		Referinţe
179178 / 08/09/2020		
Act Notarial nr. Contract de vanzare cumparare aut. nr. 841, din 07/09/2020 emis de NP Mergeani Zoe , ACORD INSTRAINARE in Dosar nr. (. 299/E/2019 din 07.01.2020 emis de BEJ IONASCU COSMIN FLORIN);		
B11	Intabulare, drept de PROPRIETATE, dobandit prin Conventie, cota actuala 1/1, cota initiala 1/1	A1, A1.1, A1.2, A1.3
	1) **SC QUEEN VERTAGRI SRL**, CIF:25496610	

C. Partea III. SARCINI .

Inscrieri privind dezmembramintele dreptului de proprietate, drepturi reale de garanţie şi sarcini	Referinţe
NU SUNT	

Document care conține date cu caracter personal, protejat de prevederile Regulamentului (UE) nr. 679/2016 și Legii 190/2018

Anexa Nr. 1 La Partea I

Teren

Nr cadastral	Suprafaţa (mp)*	Observaţii / Referinţe
30193	10.311	

* Suprafaţa este determinată in planul de proiecţie Stereo 70.

DETALII LINIARE IMOBIL

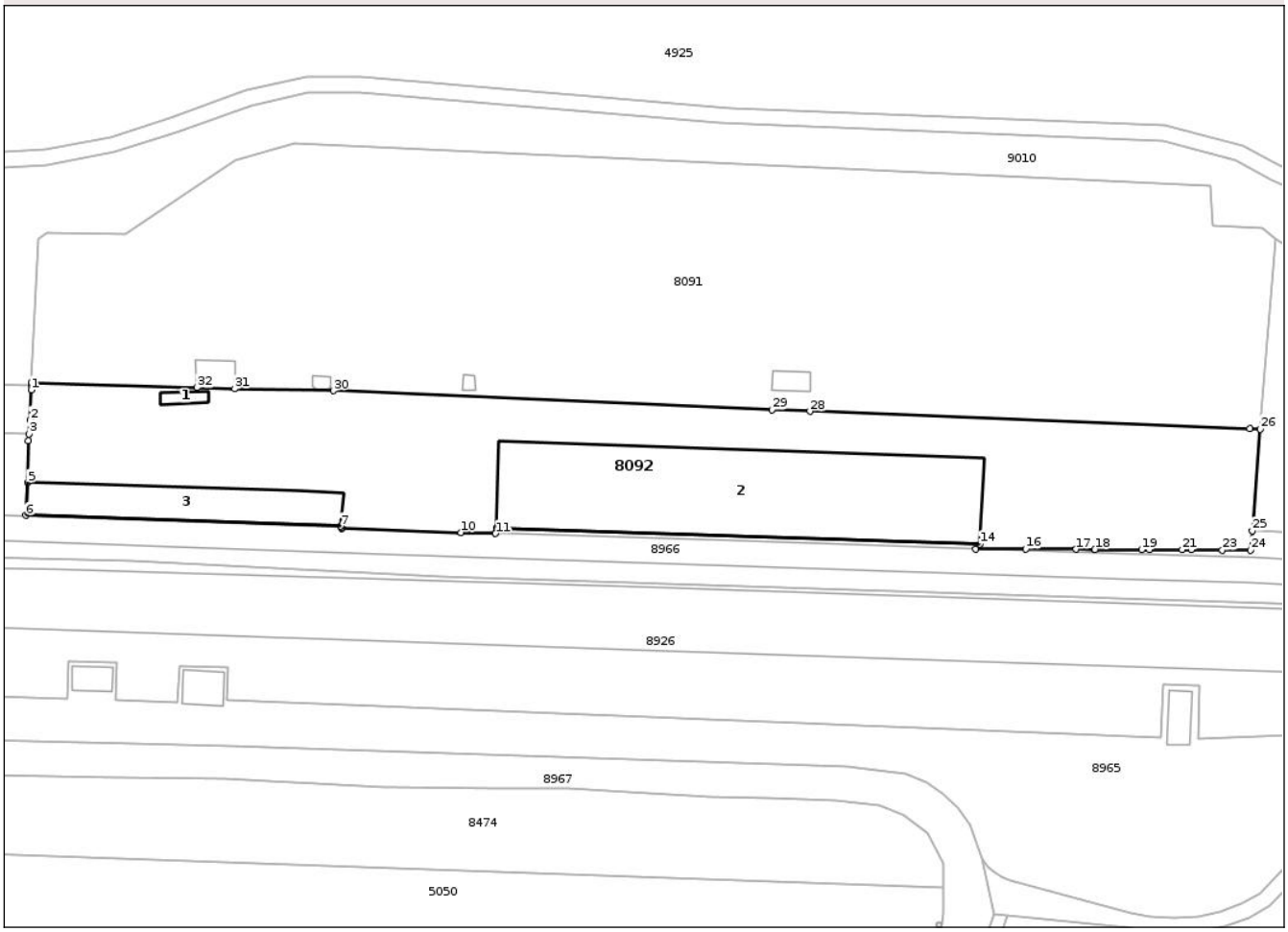

Date referitoare la teren

Crt	Categorie folosință	Intra vilan	Suprafaţa (mp)	Tarla	Parcelă	Nr. topo	Observaţii / Referinţe
1	curti constructii	DA	10.311	3	17/1	-	

Date referitoare la construcţii

Crt	Număr	Destinaţie construcţie	Supraf. (mp)	Situaţie juridică	Observaţii / Referinţe
A1.1	30193-C1	constructii industriale si edilitare	36	Cu acte	Nr. niveluri:1; S. construita la sol:36 mp; fost C24 Casa pod bascula
A1.2	30193-C2	constructii industriale si edilitare	2.702	Cu acte	Nr. niveluri:1; S. construita la sol:2702 mp; fost C 34 Magazie cereale
A1.3	30193-C3	constructii industriale si edilitare	681	Cu acte	Nr. niveluri:1; S. construita la sol:681 mp; fost C 39 Magazie cereale

Lungime Segmente

1) Valorile lungimilor segmentelor sunt obţinute din proiecţie în plan.

Punct început	X / Y	Punct sfârşit	X / Y	Lungime segment (** (m)

Punct început	X / Y	Punct sfârşit	X / Y	Lungime segment (** (m)

Document care conține date cu caracter personal, protejat de prevederile Regulamentului (UE) nr. 679/2016 și Legii 190/2018

Punct început	X / Y	Punct sfârşit	X / Y	Lungime segment (** (m)
1	381.901,062 282.432,823	2	381.900,707 282.425,195	7.636
3	381.900,414 282.421,619	4	381.900,271 282.419,871	1.754
5	381.900,071 282.409,237	6	381.899,681 282.400,934	8.312
7	381.979,752 282.398,183	8	381.979,852 282.397,985	0.222
9	381.980,064 282.397,566	10	382.010,403 282.396,609	30.354
11	382.019,158 282.396,347	12	382.019,206 282.396,614	0.271
13	382.019,419 282.397,785	14	382.142,323 282.393,698	122.972
15	382.141,31 282.392,458	16	382.154,019 282.392,403	12.709
17	382.166,816 282.392,33	18	382.171,612 282.392,311	4.796
19	382.183,515 282.392,258	20	382.185,515 282.392,248	2.0
21	382.193,814 282.392,226	22	382.196,112 282.392,2	2.298
23	382.204,012 282.392,157	24	382.211,193 282.392,118	7.181
25	382.211,583 282.396,979	26	382.213,659 282.422,89	25.994
27	382.210,979 282.422,995	28	382.099,133 282.427,376	111.932
29	382.089,42 282.427,777	30	381.977,887 282.432,637	111.639
31	381.952,79 282.433,127	32	381.943,152 282.433,41	9.642
33	381.901,143 282.434,644	34	381.901,116 282.434,033	0.612

Punct început	X / Y	Punct sfârşit	X / Y	Lungime segment (** (m)
2	381.900,707 282.425,195	3	381.900,414 282.421,619	3.588
4	381.900,271 282.419,871	5	381.900,071 282.409,237	10.636
6	381.899,681 282.400,934	7	381.979,752 282.398,183	80.118
8	381.979,852 282.397,985	9	381.980,064 282.397,566	0.47
10	382.010,403 282.396,609	11	382.019,158 282.396,347	8.759
12	382.019,206 282.396,614	13	382.019,419 282.397,785	1.19
14	382.142,323 282.393,698	15	382.141,31 282.392,458	1.601
16	382.154,019 282.392,403	17	382.166,816 282.392,33	12.797
18	382.171,612 282.392,311	19	382.183,515 282.392,258	11.903
20	382.185,515 282.392,248	21	382.193,814 282.392,226	8.299
22	382.196,112 282.392,2	23	382.204,012 282.392,157	7.9
24	382.211,193 282.392,118	25	382.211,583 282.396,979	4.877
26	382.213,659 282.422,89	27	382.210,979 282.422,995	2.682
28	382.099,133 282.427,376	29	382.089,42 282.427,777	9.721
30	381.977,887 282.432,637	31	381.952,79 282.433,127	25.102
32	381.943,152 282.433,41	33	381.901,143 282.434,644	42.027
34	381.901,116 282.434,033	1	381.901,062 282.432,823	1.211

** Lungimile segmentelor sunt determinate în planul de proiecţie Stereo 70 şi sunt rotunjite la 1 milimetru.
*** Distanţa dintre puncte este formată din segmente cumulate ce sunt mai mici decât valoarea 1 milimetru.

Document care conține date cu caracter personal, protejat de prevederile Regulamentului (UE) nr. 679/2016 și Legii 190/2018

DATE DESPRE IMOBILUL NR. 8093

Oficiul de Cadastru şi Publicitate Imobiliară DOLJ
Biroul de Cadastru şi Publicitate Imobiliară Craiova

A. Partea I. Descrierea imobilului

TEREN Extravilan

Adresa: Jud. Dolj, T3, P15

Nr. Crt	Nr cadastral Nr. topografic	Suprafaţa* (mp)	Observaţii / Referinţe
A1		2.935	Sector cadastral:0 Teren neimprejmuit;

B. Partea II. Proprietari şi acte

Inscrieri privitoare la dreptul de proprietate şi alte drepturi reale		Referinţe
/		
Act Administrativ nr. Adeverinta nr. 7735, din 18/07/2025 emis de PRIMĂRIA COMUNEI URZICUȚA;		
B1	Inscrierea posesiei, drept de PROPRIETATE, dobandit prin Lege, cota actuala 1/1, cota initiala 1/1	A1
	1) **NEIDENTIFICAT NEIDENTIFICAT**, CIF:0000000000000	
Act Normativ nr. Legea 7, din 13/03/1996 emis de PARLAMENTUL ROMÂNIEI (art.13);		
B2	Se noteaza mentiunea de proprietar neidentificat.	A1

C. Partea III. SARCINI .

Inscrieri privind dezmembramintele dreptului de proprietate, drepturi reale de garanţie şi sarcini	Referinţe
NU SUNT	

Document care conține date cu caracter personal, protejat de prevederile Regulamentului (UE) nr. 679/2016 și Legii 190/2018

Anexa Nr. 1 La Partea I

Teren

Nr cadastral	Suprafaţa (mp)*	Observaţii / Referinţe
	2.935	

* Suprafaţa este determinată in planul de proiecţie Stereo 70.

DETALII LINIARE IMOBIL

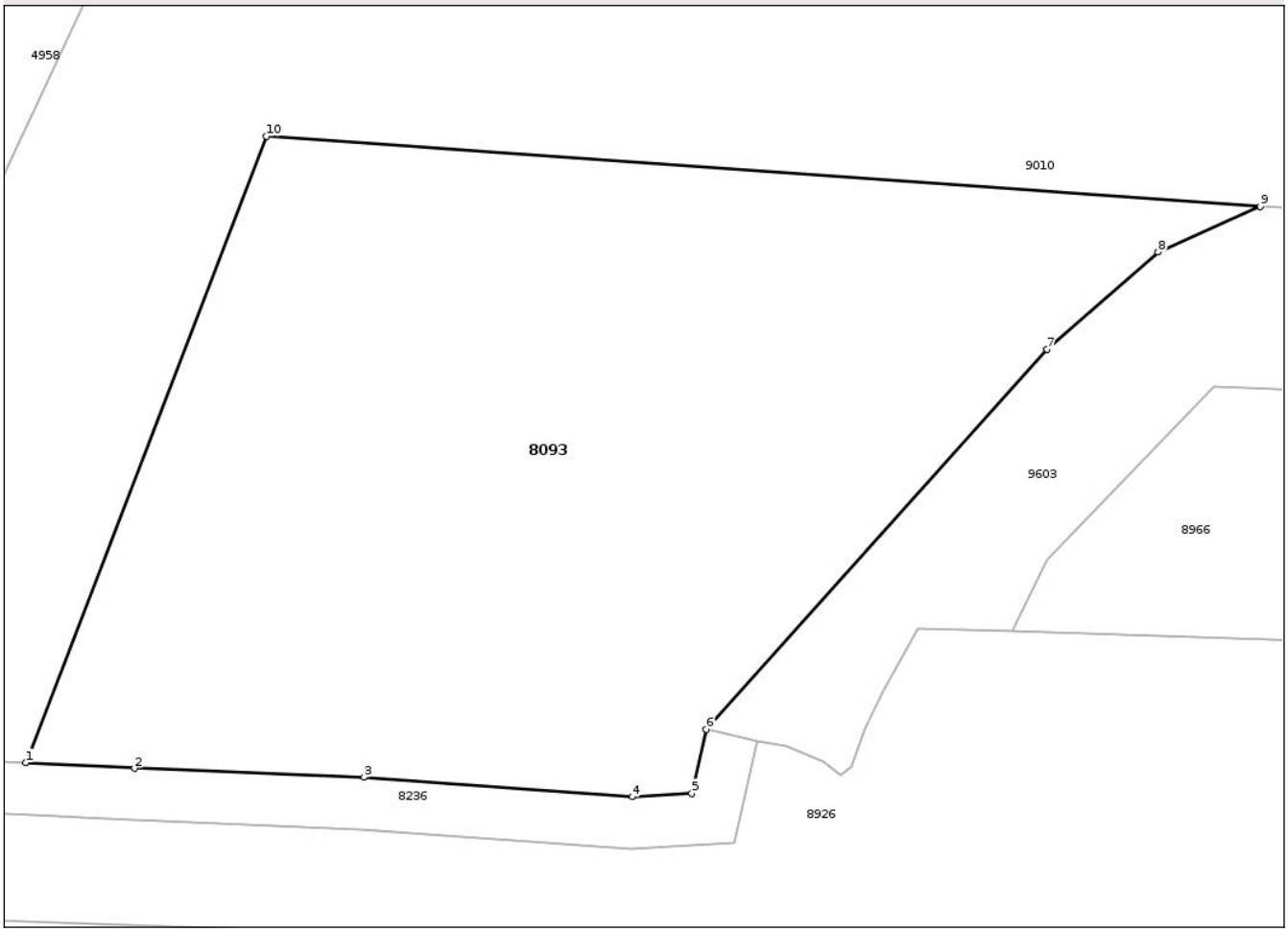

Date referitoare la teren

Crt	Categorie folosință	Intra vilan	Suprafaţa (mp)	Tarla	Parcelă	Nr. topo	Observaţii / Referinţe
1	curti constructii	NU	2.935	3	15	-	

Lungime Segmente
1) Valorile lungimilor segmentelor sunt obţinute din proiecţie în plan.

Punct început	X / Y	Punct sfârşit	X / Y	Lungime segment (** (m)
1	381.437,915 282.405,52	2	381.446,299 282.405,086	8.395
2	381.446,299 282.405,086	3	381.464,029 282.404,394	17.743
3	381.464,029 282.404,394	4	381.484,766 282.402,882	20.792
4	381.484,766 282.402,882	5	381.489,36 282.403,15	4.602
5	381.489,36 282.403,15	6	381.490,483 282.408,077	5.053

Document care conține date cu caracter personal, protejat de prevederile Regulamentului (UE) nr. 679/2016 și Legii 190/2018

Punct început	X / Y	Punct sfârşit	X / Y	Lungime segment (** (m)
6	381.490,483 282.408,077	7	381.516,799 282.437,398	39.399
7	381.516,799 282.437,398	8	381.525,374 282.444,9	11.393
8	381.525,374 282.444,9	9	381.533,259 282.448,422	8.636
9	381.533,259 282.448,422	10	381.456,469 282.453,858	76.982
10	381.456,469 282.453,858	1	381.437,915 282.405,52	51.777

** Lungimile segmentelor sunt determinate în planul de proiecţie Stereo 70 şi sunt rotunjite la 1 milimetru.
*** Distanţa dintre puncte este formată din segmente cumulate ce sunt mai mici decât valoarea 1 milimetru.

Document care conține date cu caracter personal, protejat de prevederile Regulamentului (UE) nr. 679/2016 și Legii 190/2018

DATE DESPRE IMOBILUL NR. 8094

Oficiul de Cadastru şi Publicitate Imobiliară DOLJ
Biroul de Cadastru şi Publicitate Imobiliară Craiova

A. Partea I. Descrierea imobilului

TEREN Extravilan

Adresa: Jud. Dolj, T3, P87/1

Nr. Crt	Nr cadastral Nr. topografic	Suprafaţa* (mp)	Observaţii / Referinţe
A1		1.992	Sector cadastral:0 Teren neimprejmuit;

B. Partea II. Proprietari şi acte

Inscrieri privitoare la dreptul de proprietate şi alte drepturi reale		Referinţe
/		
Act Administrativ nr. Adeverinta nr. 7735, din 18/07/2025 emis de PRIMĂRIA COMUNEI URZICUȚA;		
B1	Inscrierea posesiei, drept de PROPRIETATE, dobandit prin Lege, cota actuala 1/1, cota initiala 1/1	A1
	1) **NEIDENTIFICAT NEIDENTIFICAT**, CIF:0000000000000	
Act Normativ nr. Legea 7, din 13/03/1996 emis de PARLAMENTUL ROMÂNIEI (art.13);		
B2	Se noteaza mentiunea de proprietar neidentificat.	A1

C. Partea III. SARCINI .

Inscrieri privind dezmembramintele dreptului de proprietate, drepturi reale de garanţie şi sarcini	Referinţe
NU SUNT	

Document care conține date cu caracter personal, protejat de prevederile Regulamentului (UE) nr. 679/2016 și Legii 190/2018

Anexa Nr. 1 La Partea I

Teren

Nr cadastral	Suprafaţa (mp)*	Observaţii / Referinţe
	1.992	

* Suprafaţa este determinată in planul de proiecţie Stereo 70.

DETALII LINIARE IMOBIL

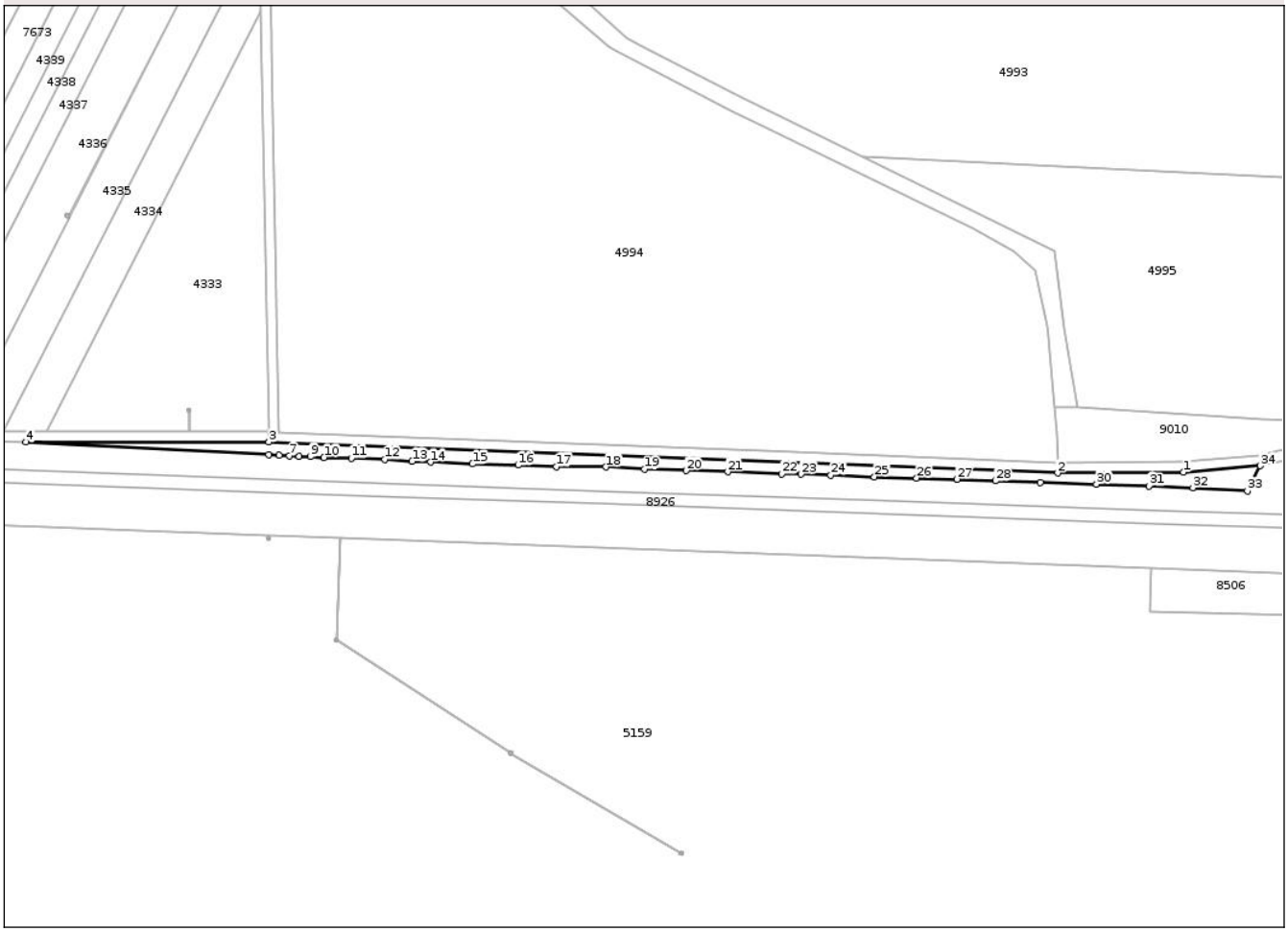

Date referitoare la teren

Crt	Categorie folosință	Intra vilan	Suprafaţa (mp)	Tarla	Parcelă	Nr. topo	Observaţii / Referinţe
1	neproductiv	NU	1.992	3	87/1	-	

Lungime Segmente

1) Valorile lungimilor segmentelor sunt obţinute din proiecţie în plan.

Punct început	X / Y	Punct sfârşit	X / Y	Lungime segment (** (m)
1	380.994,566 282.423,406	2	380.946,879 282.423,096	47.688
3	380.647,813 282.434,784	4	380.555,711 282.434,784	92.102
5	380.647,721 282.429,988	6	380.651,738 282.429,799	4.021
7	380.655,588 282.429,6	8	380.659,268 282.429,491	3.682
9	380.663,515 282.429,317	10	380.668,731 282.428,973	5.227

Punct început	X / Y	Punct sfârşit	X / Y	Lungime segment (** (m)
2	380.946,879 282.423,096	3	380.647,813 282.434,784	299.294
4	380.555,711 282.434,784	5	380.647,721 282.429,988	92.135
6	380.651,738 282.429,799	7	380.655,588 282.429,6	3.855
8	380.659,268 282.429,491	9	380.663,515 282.429,317	4.251
10	380.668,731 282.428,973	11	380.679,058 282.428,777	10.329

Document care conține date cu caracter personal, protejat de prevederile Regulamentului (UE) nr. 679/2016 și Legii 190/2018

Punct început	X / Y	Punct sfârşit	X / Y	Lungime segment (** (m)
11	380.679,058 282.428,777	12	380.691,785 282.428,325	12.735
13	380.702,173 282.427,513	14	380.709,065 282.427,217	6.898
15	380.725,072 282.426,55	16	380.742,338 282.426,106	17.272
17	380.756,896 282.425,585	18	380.775,571 282.425,437	18.676
19	380.790,203 282.424,546	20	380.806,062 282.424,028	15.867
21	380.821,772 282.423,583	22	380.842,192 282.422,767	20.436
23	380.849,529 282.422,693	24	380.860,866 282.422,254	11.345
25	380.877,368 282.421,691	26	380.893,346 282.421,195	15.986
27	380.908,606 282.420,758	28	380.923,298 282.420,122	14.706
29	380.940,356 282.419,608	30	380.961,593 282.418,923	21.248
31	380.981,457 282.418,152	32	380.998,152 282.417,578	16.705
33	381.018,747 282.416,438	34	381.023,666 282.425,841	10.612

Punct început	X / Y	Punct sfârşit	X / Y	Lungime segment (** (m)
12	380.691,785 282.428,325	13	380.702,173 282.427,513	10.42
14	380.709,065 282.427,217	15	380.725,072 282.426,55	16.021
16	380.742,338 282.426,106	17	380.756,896 282.425,585	14.567
18	380.775,571 282.425,437	19	380.790,203 282.424,546	14.659
20	380.806,062 282.424,028	21	380.821,772 282.423,583	15.716
22	380.842,192 282.422,767	23	380.849,529 282.422,693	7.337
24	380.860,866 282.422,254	25	380.877,368 282.421,691	16.512
26	380.893,346 282.421,195	27	380.908,606 282.420,758	15.266
28	380.923,298 282.420,122	29	380.940,356 282.419,608	17.066
30	380.961,593 282.418,923	31	380.981,457 282.418,152	19.879
32	380.998,152 282.417,578	33	381.018,747 282.416,438	20.627
34	381.023,666 282.425,841	1	380.994,566 282.423,406	29.202

**** Lungimile segmentelor sunt determinate în planul de proiecţie Stereo 70 şi sunt rotunjite la 1 milimetru.**
***** Distanţa dintre puncte este formată din segmente cumulate ce sunt mai mici decât valoarea 1 milimetru.**

Document care conține date cu caracter personal, protejat de prevederile Regulamentului (UE) nr. 679/2016 și Legii 190/2018

DATE DESPRE IMOBILUL NR. 8136

Oficiul de Cadastru şi Publicitate Imobiliară DOLJ
Biroul de Cadastru şi Publicitate Imobiliară Craiova

A. Partea I. Descrierea imobilului

TEREN Extravilan

Adresa: Jud. Dolj, T6, P96/1

Nr. Crt	Nr cadastral Nr. topografic	Suprafaţa* (mp)	Observaţii / Referinţe
A1		2.523	Sector cadastral:0 Teren neimprejmuit;

B. Partea II. Proprietari şi acte

Inscrieri privitoare la dreptul de proprietate şi alte drepturi reale		Referinţe
/		
Act Administrativ nr. Adeverinta nr. 7735, din 18/07/2025 emis de PRIMĂRIA COMUNEI URZICUȚA;		
B1	Inscrierea posesiei, drept de PROPRIETATE, dobandit prin Lege, cota actuala 1/1, cota initiala 1/1	A1
	1) **NEIDENTIFICAT NEIDENTIFICAT**, CIF:0000000000000	
Act Normativ nr. Legea 7, din 13/03/1996 emis de PARLAMENTUL ROMÂNIEI (art.13);		
B2	Se noteaza mentiunea de proprietar neidentificat.	A1

C. Partea III. SARCINI .

Inscrieri privind dezmembramintele dreptului de proprietate, drepturi reale de garanţie şi sarcini	Referinţe
NU SUNT	

Document care conține date cu caracter personal, protejat de prevederile Regulamentului (UE) nr. 679/2016 și Legii 190/2018

Anexa Nr. 1 La Partea I

Teren

Nr cadastral	Suprafaţa (mp)*	Observaţii / Referinţe
	2.523	

* Suprafaţa este determinată in planul de proiecţie Stereo 70.

DETALII LINIARE IMOBIL

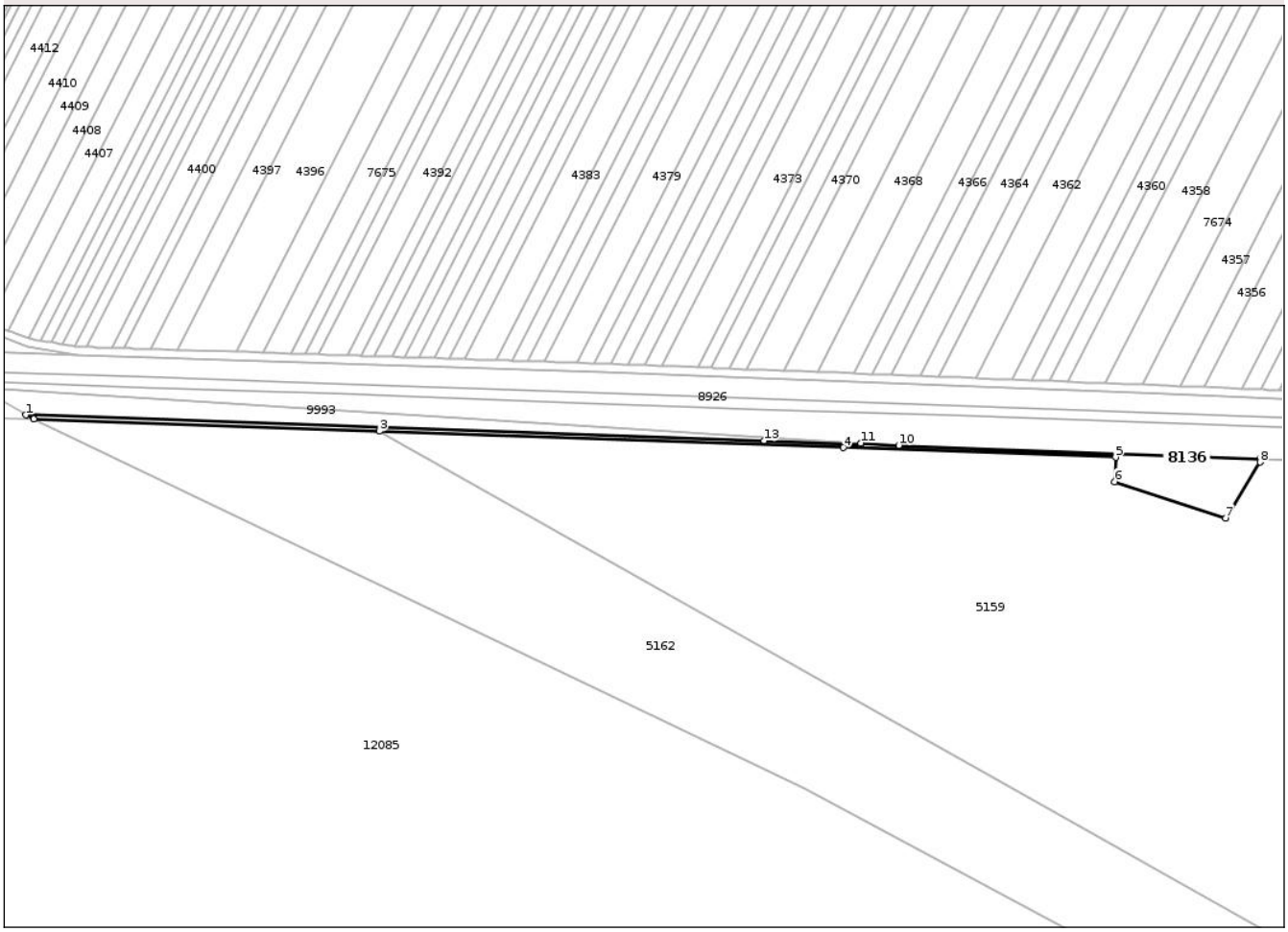

Date referitoare la teren

Crt	Categorie folosință	Intra vilan	Suprafaţa (mp)	Tarla	Parcelă	Nr. topo	Observaţii / Referinţe
1	curti constructii	NU	2.523	6	96/1	-	

Lungime Segmente

1) Valorile lungimilor segmentelor sunt obţinute din proiecţie în plan.

Punct început	X / Y	Punct sfârşit	X / Y	Lungime segment (** (m)
1	379.717,058 282.432,769	2	379.720,796 282.430,62	4.312
2	379.720,796 282.430,62	3	379.890,737 282.424,706	170.044
3	379.890,737 282.424,706	4	380.118,99 282.416,689	228.394
4	380.118,99 282.416,689	5	380.252,85 282.411,979	133.943
5	380.252,85 282.411,979	6	380.252,423 282.399,987	12.0

Document care conține date cu caracter personal, protejat de prevederile Regulamentului (UE) nr. 679/2016 și Legii 190/2018

Punct început	X / Y	Punct sfârşit	X / Y	Lungime segment (** (m)
6	380.252,423 282.399,987	7	380.306,925 282.382,111	57.359
7	380.306,925 282.382,111	8	380.323,869 282.409,55	32.249
8	380.323,869 282.409,55	9	380.323,932 282.411,271	1.722
9	380.323,932 282.411,271	10	380.146,166 282.417,796	177.886
10	380.146,166 282.417,796	11	380.127,703 282.418,961	18.5
11	380.127,703 282.418,961	12	380.127,603 282.418,219	0.749
12	380.127,603 282.418,219	13	380.079,969 282.420,071	47.67
13	380.079,969 282.420,071	1	379.717,058 282.432,769	363.133

** Lungimile segmentelor sunt determinate în planul de proiecţie Stereo 70 şi sunt rotunjite la 1 milimetru.
*** Distanţa dintre puncte este formată din segmente cumulate ce sunt mai mici decât valoarea 1 milimetru.

Document care conține date cu caracter personal, protejat de prevederile Regulamentului (UE) nr. 679/2016 și Legii 190/2018

DATE DESPRE IMOBILUL NR. 8161

Oficiul de Cadastru şi Publicitate Imobiliară DOLJ
Biroul de Cadastru şi Publicitate Imobiliară Craiova

A. Partea I. Descrierea imobilului

TEREN Intravilan

Adresa: Loc. Urzicuta, Calea Craiovei, Nr. 5, Jud. Dolj, T65, P1,2

Nr. Crt	Nr cadastral Nr. topografic	Suprafaţa* (mp)	Observaţii / Referinţe
A1	34631	1.841	Sector cadastral:0 Teren imprejmuit; Teren imprejmuit cu gard de beton,lemn,metal(acces) si gard plasa de sarma si zid constructie.

Construcţii

Crt	Nr cadastral Nr. topografic	Adresa	Observaţii / Referinţe
A1.1	34631-C1	Loc. Urzicuta, Calea Craiovei, Nr. 5, Jud. Dolj, T65, P1,2	Nr. niveluri:1; S. construita la sol:223 mp; S. construita desfasurata:223 mp; Casa de locuit, regim de inaltime P, edificata in anul 1925
A1.2	34631-C2	Loc. Urzicuta, Calea Craiovei, Nr. 5, Jud. Dolj, T65, P1,2	Nr. niveluri:1; S. construita la sol:14 mp; S. construita desfasurata:14 mp; Anexa gospodareasca, regim de inaltime P -
A1.3	34631-C3	Loc. Urzicuta, Calea Craiovei, Nr. 5, Jud. Dolj, T65, P1,2	Nr. niveluri:1; S. construita la sol:27 mp; S. construita desfasurata:27 mp; Anexa gospodareasca, regim de inaltime P, edificata in anul 1930
A1.4	34631-C4	Loc. Urzicuta, Calea Craiovei, Nr. 5, Jud. Dolj, T65, P1,2	Nr. niveluri:1; S. construita la sol:32 mp; S. construita desfasurata:32 mp; Anexa gospodareasca, regim de inaltime P

B. Partea II. Proprietari şi acte

Inscrieri privitoare la dreptul de proprietate şi alte drepturi reale		Referinţe
173480 / 16/09/2022		
Act Notarial nr. CM nr. 34, din 08/02/2022 emis de NP AUREL BELU (act administrativ nr CNS 3529 din 22.08.2022, emis de PRIMARIA URZICUTA;act administrativ nr TDP nr. 1122-2203 din 18.03.1997, emis de CJ DOLJ);		
B1	Intabulare, drept de PROPRIETATE, dobandit prin Succesiune, cota actuala 2/6, cota initiala 2/6	A1, A1.1, A1.3
	1) **MECHENICI CARMEN MARIA**	
63904 / 07/03/2023		
Act Notarial nr. act de partaj aut. 339, din 01/03/2023 emis de Stefanescu Floriana;		
B7	Intabulare, drept de PROPRIETATE, dobandit prin Conventie, cota actuala 4/6, cota initiala 4/6	A1, A1.1, A1.3
	1) **MECHENICI CARMEN MARIA**	
/		
Act Normativ nr. Legea 7, din 13/03/1996 emis de PARLAMENTUL ROMÂNIEI;		
B8	Intabulare, drept de PROPRIETATE, dobandit prin Lege, cota actuala 1/1, cota initiala 1/1	A1.2, A1.4
	1) **MECHENICI CARMEN MARIA**	

C. Partea III. SARCINI .

Inscrieri privind dezmembramintele dreptului de proprietate, drepturi reale de garanţie şi sarcini	Referinţe
NU SUNT	

Document care conține date cu caracter personal, protejat de prevederile Regulamentului (UE) nr. 679/2016 și Legii 190/2018

Anexa Nr. 1 La Partea I

Teren

Nr cadastral	Suprafaţa (mp)*	Observaţii / Referinţe
34631	1.841	Teren imprejmuit cu gard de beton,lemn,metal(acces) si gard plasa de sarma si zid constructie.

* Suprafaţa este determinată in planul de proiecţie Stereo 70.

DETALII LINIARE IMOBIL

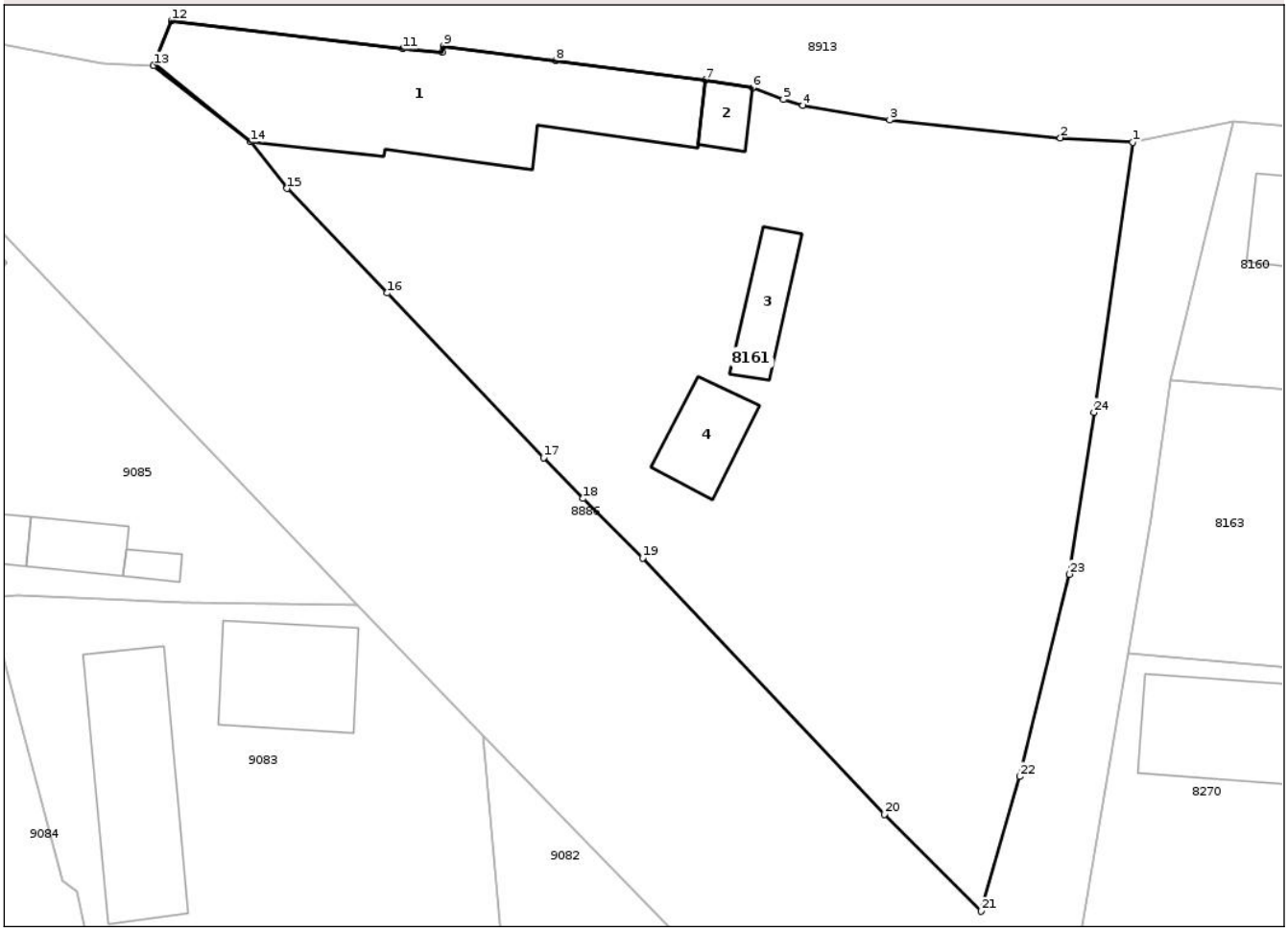

Date referitoare la teren

Crt	Categorie folosință	Intra vilan	Suprafaţa (mp)	Tarla	Parcelă	Nr. topo	Observaţii / Referinţe
1	curti constructii	DA	991	65	1	-	
2	vie	DA	850	65	2	-	

Date referitoare la construcţii

Crt	Număr	Destinaţie construcţie	Supraf. (mp)	Situaţie juridică	Observaţii / Referinţe
A1.1	34631-C1	constructii de locuinte	223	Cu acte	Nr. niveluri:1; S. construita la sol:223 mp; S. construita desfasurata:223 mp; Casa de locuit, regim de inaltime P, edificata in anul 1925
A1.2	34631-C2	constructii anexa	14	Cu acte	Nr. niveluri:1; S. construita la sol:14 mp; S. construita desfasurata:14 mp; Anexa gospodareasca, regim de inaltime P -
A1.3	34631-C3	constructii anexa	27	Cu acte	Nr. niveluri:1; S. construita la sol:27 mp; S. construita desfasurata:27 mp; Anexa gospodareasca, regim de inaltime P, edificata in anul 1930
A1.4	34631-C4	constructii anexa	32	Cu acte	Nr. niveluri:1; S. construita la sol:32 mp; S. construita desfasurata:32 mp; Anexa gospodareasca, regim de inaltime P

Document care conține date cu caracter personal, protejat de prevederile Regulamentului (UE) nr. 679/2016 și Legii 190/2018

Lungime Segmente
1) Valorile lungimilor segmentelor sunt obţinute din proiecţie în plan.

Punct început	X / Y	Punct sfârşit	X / Y	Lungime segment (** (m)
1	383.548,56 279.852,067	2	383.543,726 279.852,362	4.843
3	383.532,28 279.853,57	4	383.526,444 279.854,548	5.917
5	383.525,152 279.854,942	6	383.523,083 279.855,735	2.216
7	383.519,924 279.856,244	8	383.509,87 279.857,556	10.139
9	383.502,34 279.858,524	10	383.502,266 279.858,128	0.403
11	383.499,631 279.858,338	12	383.484,101 279.860,227	15.644
13	383.482,917 279.857,231	14	383.489,407 279.852,096	8.276
15	383.491,86 279.848,981	16	383.498,591 279.841,959	9.727
17	383.509,06 279.830,904	18	383.511,714 279.828,18	3.803
19	383.515,715 279.824,192	20	383.531,927 279.806,999	23.631
21	383.538,394 279.800,504	22	383.541,013 279.809,535	9.403
23	383.544,322 279.823,096	24	383.545,974 279.833,954	10.983

Punct început	X / Y	Punct sfârşit	X / Y	Lungime segment (** (m)
2	383.543,726 279.852,362	3	383.532,28 279.853,57	11.51
4	383.526,444 279.854,548	5	383.525,152 279.854,942	1.351
6	383.523,083 279.855,735	7	383.519,924 279.856,244	3.2
8	383.509,87 279.857,556	9	383.502,34 279.858,524	7.592
10	383.502,266 279.858,128	11	383.499,631 279.858,338	2.643
12	383.484,101 279.860,227	13	383.482,917 279.857,231	3.221
14	383.489,407 279.852,096	15	383.491,86 279.848,981	3.965
16	383.498,591 279.841,959	17	383.509,06 279.830,904	15.225
18	383.511,714 279.828,18	19	383.515,715 279.824,192	5.649
20	383.531,927 279.806,999	21	383.538,394 279.800,504	9.166
22	383.541,013 279.809,535	23	383.544,322 279.823,096	13.959
24	383.545,974 279.833,954	1	383.548,56 279.852,067	18.297

** Lungimile segmentelor sunt determinate în planul de proiecţie Stereo 70 şi sunt rotunjite la 1 milimetru.
*** Distanţa dintre puncte este formată din segmente cumulate ce sunt mai mici decât valoarea 1 milimetru.

Document care conține date cu caracter personal, protejat de prevederile Regulamentului (UE) nr. 679/2016 și Legii 190/2018

DATE DESPRE IMOBILUL NR. 8230

Oficiul de Cadastru şi Publicitate Imobiliară DOLJ
Biroul de Cadastru şi Publicitate Imobiliară Craiova

A. Partea I. Descrierea imobilului

TEREN Necunoscut

Adresa: Loc. Urzicuta, Jud. Dolj, Hc 67/1

Nr. Crt	Nr cadastral Nr. topografic	Suprafaţa* (mp)	Observaţii / Referinţe
A1		7.339	Sector cadastral:0 Teren neimprejmuit;

B. Partea II. Proprietari şi acte

Inscrieri privitoare la dreptul de proprietate şi alte drepturi reale		Referinţe
/		
Act Administrativ nr. Adeverinta nr. 7735, din 18/07/2025 emis de PRIMĂRIA COMUNEI URZICUȚA;		
B1	Inscrierea posesiei, drept de PROPRIETATE, dobandit prin Lege, cota actuala 1/1, cota initiala 1/1	A1
	1) **NEIDENTIFICAT NEIDENTIFICAT**, CIF:0000000000000	
Act Normativ nr. Legea 7, din 13/03/1996 emis de PARLAMENTUL ROMÂNIEI (art.13);		
B2	Se noteaza mentiunea de proprietar neidentificat.	A1

C. Partea III. SARCINI .

Inscrieri privind dezmembramintele dreptului de proprietate, drepturi reale de garanţie şi sarcini	Referinţe
NU SUNT	

Document care conține date cu caracter personal, protejat de prevederile Regulamentului (UE) nr. 679/2016 și Legii 190/2018

Anexa Nr. 1 La Partea I

Teren

Nr cadastral	Suprafaţa (mp)*	Observaţii / Referinţe
	7.339	

* Suprafaţa este determinată in planul de proiecţie Stereo 70.

DETALII LINIARE IMOBIL

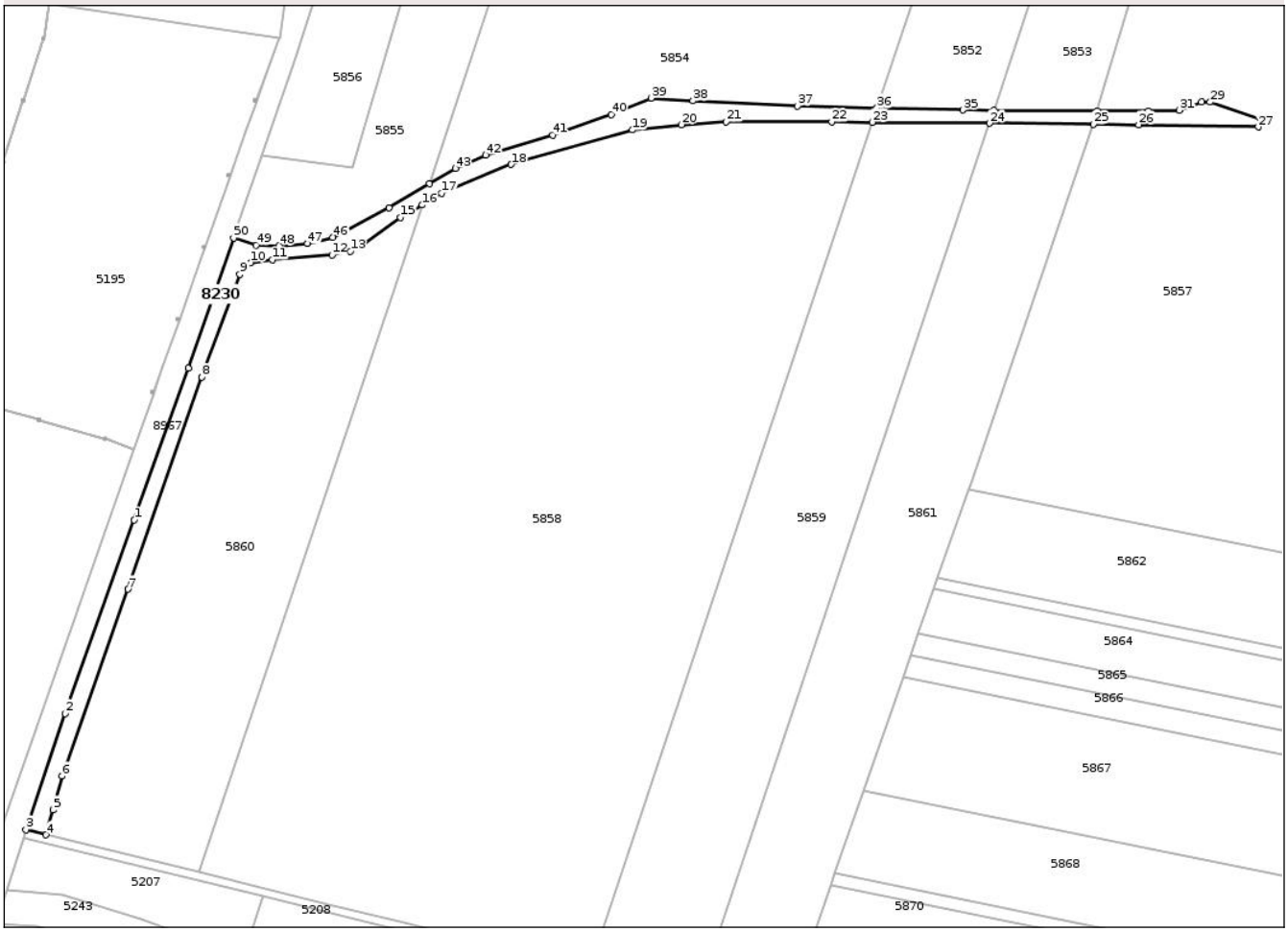

Date referitoare la teren

Crt	Categorie folosință	Intra vilan	Suprafaţa (mp)	Tarla	Parcelă	Nr. topo	Observaţii / Referinţe
1	curti constructii	DA	775	Hc 67/1	-	-	
2	curti constructii	NU	6.564	Hc 67/1	-	-	

Lungime Segmente

1) Valorile lungimilor segmentelor sunt obţinute din proiecţie în plan.

Punct început	X / Y	Punct sfârşit	X / Y	Lungime segment
1	381.985,191 281.840,908	2	381.949,91 281.742,325	104.706
4	381.940,192 281.680,371	5	381.943,656 281.693,163	13.253
7	381.982,059 281.805,598	8	382.019,722 281.913,691	114.467
10	382.044,534 281.972,081	11	382.055,619 281.973,528	11.179

Punct început	X / Y	Punct sfârşit	X / Y	Lungime segment
2	381.949,91 281.742,325	3	381.929,925 281.683,03	62.572
5	381.943,656 281.693,163	6	381.948,291 281.710,386	17.836
8	382.019,722 281.913,691	9	382.039,16 281.966,241	56.03
11	382.055,619 281.973,528	12	382.086,197 281.976,117	30.687

Punct început	X / Y	Punct sfârşit	X / Y	Lungime segment
3	381.929,925 281.683,03	4	381.940,192 281.680,371	10.606
6	381.948,291 281.710,386	7	381.982,059 281.805,598	101.023
9	382.039,16 281.966,241	10	382.044,534 281.972,081	7.936
12	382.086,197 281.976,117	13	382.095,557 281.977,939	9.536

Document care conține date cu caracter personal, protejat de prevederile Regulamentului (UE) nr. 679/2016 și Legii 190/2018

Punct început	X / Y	Punct sfârşit	X / Y	Lungime segment
13	382.095,557 281.977,939	14	382.100,862 281.980,323	5.816
16	382.132,194 282.001,559	17	382.142,239 282.007,43	11.635
19	382.239,391 282.039,752	20	382.264,545 282.042,494	25.303
22	382.341,261 282.043,865	23	382.361,823 282.043,684	20.563
25	382.474,77 282.042,692	26	382.497,904 282.042,488	23.135
28	382.559,94 282.045,509	29	382.534,35 282.053,926	26.939
31	382.518,533 282.049,811	32	382.502,905 282.049,359	15.635
34	382.423,963 282.049,846	35	382.408,119 282.049,944	15.844
37	382.323,714 282.051,944	38	382.270,413 282.054,624	53.368
40	382.228,701 282.047,603	41	382.198,72 282.037,241	31.721
43	382.149,052 282.020,162	44	382.135,812 282.012,363	15.366
46	382.086,621 281.985,08	47	382.073,719 281.981,809	13.31
49	382.047,482 281.980,995	50	382.035,914 281.984,733	12.157

Punct început	X / Y	Punct sfârşit	X / Y	Lungime segment
14	382.100,862 281.980,323	15	382.121,119 281.995,086	25.066
17	382.142,239 282.007,43	18	382.177,577 282.022,168	38.288
20	382.264,545 282.042,494	21	382.287,316 282.043,984	22.82
23	382.361,823 282.043,684	24	382.421,723 282.043,158	59.902
26	382.497,904 282.042,488	27	382.558,949 282.041,318	61.056
29	382.534,35 282.053,926	30	382.529,933 282.053,964	4.417
32	382.502,905 282.049,359	33	382.476,602 282.049,521	26.303
35	382.408,119 282.049,944	36	382.364,267 282.050,983	43.864
38	382.270,413 282.054,624	39	382.249,031 282.056,049	21.429
41	382.198,72 282.037,241	42	382.164,575 282.027,006	35.646
44	382.135,812 282.012,363	45	382.115,168 282.000,202	23.96
47	382.073,719 281.981,809	48	382.059,109 281.980,792	14.645
50	382.035,914 281.984,733	51	382.012,78 281.918,195	70.445

Punct început	X / Y	Punct sfârşit	X / Y	Lungime segment
15	382.121,119 281.995,086	16	382.132,194 282.001,559	12.828
18	382.177,577 282.022,168	19	382.239,391 282.039,752	64.266
21	382.287,316 282.043,984	22	382.341,261 282.043,865	53.945
24	382.421,723 282.043,158	25	382.474,77 282.042,692	53.049
27	382.558,949 282.041,318	28	382.559,94 282.045,509	4.307
30	382.529,933 282.053,964	31	382.518,533 282.049,811	12.133
33	382.476,602 282.049,521	34	382.423,963 282.049,846	52.64
36	382.364,267 282.050,983	37	382.323,714 282.051,944	40.564
39	382.249,031 282.056,049	40	382.228,701 282.047,603	22.015
42	382.164,575 282.027,006	43	382.149,052 282.020,162	16.965
45	382.115,168 282.000,202	46	382.086,621 281.985,08	32.305
48	382.059,109 281.980,792	49	382.047,482 281.980,995	11.629
51	382.012,78 281.918,195	1	381.985,191 281.840,908	82.064

**** Lungimile segmentelor sunt determinate în planul de proiecţie Stereo 70 şi sunt rotunjite la 1 milimetru.**
***** Distanţa dintre puncte este formată din segmente cumulate ce sunt mai mici decât valoarea 1 milimetru.**

Document care conține date cu caracter personal, protejat de prevederile Regulamentului (UE) nr. 679/2016 și Legii 190/2018

DATE DESPRE IMOBILUL NR. 8236

Oficiul de Cadastru şi Publicitate Imobiliară DOLJ
Biroul de Cadastru şi Publicitate Imobiliară Craiova

A. Partea I. Descrierea imobilului

TEREN Extravilan

Adresa: Jud. Dolj, De 6

Nr. Crt	Nr cadastral Nr. topografic	Suprafaţa* (mp)	Observaţii / Referinţe
A1		3.458	Sector cadastral:0 Teren neimprejmuit;

B. Partea II. Proprietari şi acte

Inscrieri privitoare la dreptul de proprietate şi alte drepturi reale		Referinţe
/		
Act Administrativ nr. Adeverinta nr. 7735, din 18/07/2025 emis de PRIMĂRIA COMUNEI URZICUȚA;		
B1	Inscrierea posesiei, drept de PROPRIETATE, dobandit prin Lege, cota actuala 1/1, cota initiala 1/1	A1
	1) **NEIDENTIFICAT NEIDENTIFICAT**, CIF:0000000000000	
Act Normativ nr. Legea 7, din 13/03/1996 emis de PARLAMENTUL ROMÂNIEI (art.13);		
B2	Se noteaza mentiunea de proprietar neidentificat.	A1

C. Partea III. SARCINI .

Inscrieri privind dezmembramintele dreptului de proprietate, drepturi reale de garanţie şi sarcini	Referinţe
NU SUNT	

Document care conține date cu caracter personal, protejat de prevederile Regulamentului (UE) nr. 679/2016 și Legii 190/2018

Anexa Nr. 1 La Partea I

Teren

Nr cadastral	Suprafaţa (mp)*	Observaţii / Referinţe
	3.458	

* Suprafaţa este determinată in planul de proiecţie Stereo 70.

DETALII LINIARE IMOBIL

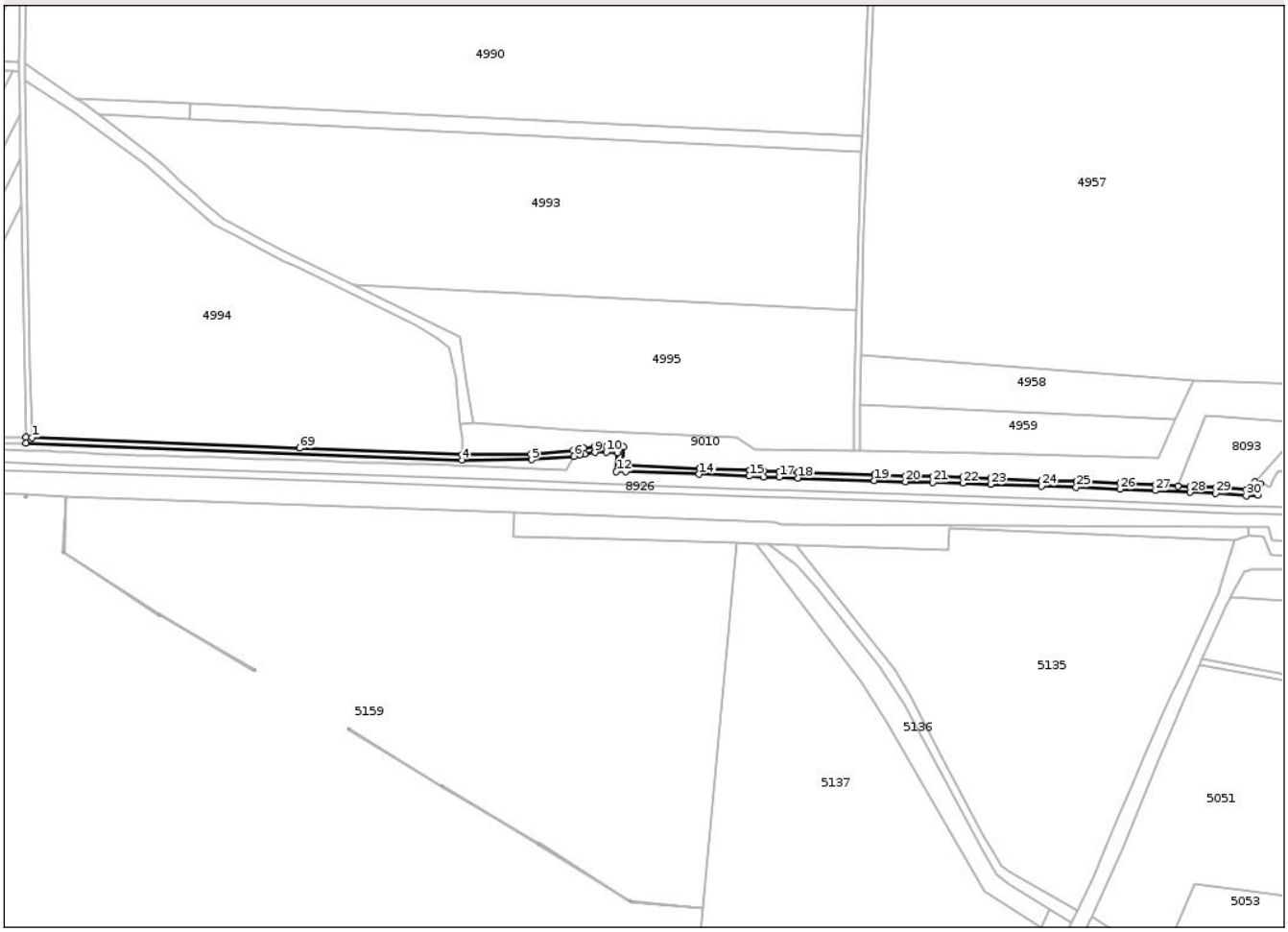

Date referitoare la teren

Crt	Categorie folosință	Intra vilan	Suprafaţa (mp)	Tarla	Parcelă	Nr. topo	Observaţii / Referinţe
1	drum	NU	3.458	De 6	-	-	

Lungime Segmente

1) Valorile lungimilor segmentelor sunt obţinute din proiecţie în plan.

Punct început	X / Y	Punct sfârşit	X / Y	Lungime segment
1	380.651,741 282.438,628	2	380.647,738 282.438,784	4.006
4	380.946,879 282.423,096	5	380.994,566 282.423,406	47.688
7	381.027,795 282.426,991	8	381.030,869 282.427,443	3.107
10	381.045,839 282.428,553	11	381.053,545 282.428,257	7.712
13	381.059,374 282.415,251	14	381.109,475 282.413,538	50.13
16	381.153,625 282.411,743	17	381.164,451 282.411,512	10.828

Punct început	X / Y	Punct sfârşit	X / Y	Lungime segment
2	380.647,738 282.438,784	3	380.647,813 282.434,784	4.001
5	380.994,566 282.423,406	6	381.023,666 282.425,841	29.202
8	381.030,869 282.427,443	9	381.037,909 282.428,479	7.116
11	381.053,545 282.428,257	12	381.052,781 282.415,318	12.962
14	381.109,475 282.413,538	15	381.143,941 282.412,225	34.491
17	381.164,451 282.411,512	18	381.177,16 282.410,936	12.722

Punct început	X / Y	Punct sfârşit	X / Y	Lungime segment
3	380.647,813 282.434,784	4	380.946,879 282.423,096	299.294
6	381.023,666 282.425,841	7	381.027,795 282.426,991	4.286
9	381.037,909 282.428,479	10	381.045,839 282.428,553	7.93
12	381.052,781 282.415,318	13	381.059,374 282.415,251	6.593
15	381.143,941 282.412,225	16	381.153,625 282.411,743	9.696
18	381.177,16 282.410,936	19	381.229,667 282.409,226	52.535

Document care conține date cu caracter personal, protejat de prevederile Regulamentului (UE) nr. 679/2016 și Legii 190/2018

Punct început	X / Y	Punct sfârşit	X / Y	Lungime segment
19	381.229,667 282.409,226	20	381.250,918 282.408,432	21.266
22	381.290,436 282.407,405	23	381.309,369 282.406,577	18.951
25	381.368,109 282.404,534	26	381.398,107 282.403,26	30.025
28	381.446,118 282.401,09	29	381.463,738 282.400,404	17.633
31	381.492,593 282.399,331	32	381.494,383 282.407,189	8.059
34	381.489,36 282.403,15	35	381.484,766 282.402,882	4.602
37	381.446,299 282.405,086	38	381.437,915 282.405,52	8.395
40	381.422,675 282.406,308	41	381.398,27 282.407,257	24.423
43	381.368,233 282.408,533	44	381.344,364 282.409,274	23.88
46	381.290,536 282.411,404	47	381.269,834 282.411,921	20.708
49	381.229,816 282.413,223	50	381.229,797 282.413,224	0.019
52	381.164,633 282.415,508	53	381.153,767 282.415,741	10.868
55	381.144,093 282.416,222	56	381.109,627 282.417,535	34.491
58	381.059,511 282.419,249	59	381.057,022 282.419,275	2.489
61	381.045,992 282.432,551	62	381.045,801 282.432,553	0.191
64	381.030,288 282.431,4	65	381.026,721 282.430,845	3.61
67	380.994,216 282.427,404	68	380.946,944 282.427,097	47.273

Punct început	X / Y	Punct sfârşit	X / Y	Lungime segment
20	381.250,918 282.408,432	21	381.269,73 282.407,922	18.819
23	381.309,369 282.406,577	24	381.344,227 282.405,277	34.882
26	381.398,107 282.403,26	27	381.422,52 282.402,311	24.431
29	381.463,738 282.400,404	30	381.484,736 282.398,874	21.054
32	381.494,383 282.407,189	33	381.490,483 282.408,077	4.0
35	381.484,766 282.402,882	36	381.464,029 282.404,394	20.792
38	381.437,915 282.405,52	39	381.422,726 282.406,306	15.209
41	381.398,27 282.407,257	42	381.368,279 282.408,531	30.018
44	381.344,364 282.409,274	45	381.309,531 282.410,573	34.857
47	381.269,834 282.411,921	48	381.251,047 282.412,43	18.794
50	381.229,797 282.413,224	51	381.177,316 282.414,933	52.509
53	381.153,767 282.415,741	54	381.144,139 282.416,22	9.64
56	381.109,627 282.417,535	57	381.109,612 282.417,535	0.015
59	381.057,022 282.419,275	60	381.057,795 282.432,251	12.999
62	381.045,801 282.432,553	63	381.037,872 282.432,479	7.929
65	381.026,721 282.430,845	66	381.023,091 282.429,8	3.777
68	380.946,944 282.427,097	69	380.835,561 282.431,448	111.468

Punct început	X / Y	Punct sfârşit	X / Y	Lungime segment
21	381.269,73 282.407,922	22	381.290,436 282.407,405	20.712
24	381.344,227 282.405,277	25	381.368,109 282.404,534	23.894
27	381.422,52 282.402,311	28	381.446,118 282.401,09	23.63
30	381.484,736 282.398,874	31	381.492,593 282.399,331	7.87
33	381.490,483 282.408,077	34	381.489,36 282.403,15	5.053
36	381.464,029 282.404,394	37	381.446,299 282.405,086	17.743
39	381.422,726 282.406,306	40	381.422,675 282.406,308	0.051
42	381.368,279 282.408,531	43	381.368,233 282.408,533	0.046
45	381.309,531 282.410,573	46	381.290,536 282.411,404	19.013
48	381.251,047 282.412,43	49	381.229,816 282.413,223	21.246
51	381.177,316 282.414,933	52	381.164,633 282.415,508	12.696
54	381.144,139 282.416,22	55	381.144,093 282.416,222	0.046
57	381.109,612 282.417,535	58	381.059,511 282.419,249	50.13
60	381.057,795 282.432,251	61	381.045,992 282.432,551	11.807
63	381.037,872 282.432,479	64	381.030,288 282.431,4	7.66
66	381.023,091 282.429,8	67	380.994,216 282.427,404	28.974
69	380.835,561 282.431,448	1	380.651,741 282.438,628	183.96

**** Lungimile segmentelor sunt determinate în planul de proiecţie Stereo 70 şi sunt rotunjite la 1 milimetru.**
***** Distanţa dintre puncte este formată din segmente cumulate ce sunt mai mici decât valoarea 1 milimetru.**

Document care conține date cu caracter personal, protejat de prevederile Regulamentului (UE) nr. 679/2016 și Legii 190/2018

DATE DESPRE IMOBILUL NR. 8474

Oficiul de Cadastru şi Publicitate Imobiliară DOLJ
Biroul de Cadastru şi Publicitate Imobiliară Craiova

A. Partea I. Descrierea imobilului

TEREN Intravilan

Adresa: Loc. Urzicuta, Jud. Dolj, T15, P92

Nr. Crt	Nr cadastral Nr. topografic	Suprafaţa* (mp)	Observaţii / Referinţe
A1		13.617	Sector cadastral:0 Teren neimprejmuit;

B. Partea II. Proprietari şi acte

Inscrieri privitoare la dreptul de proprietate şi alte drepturi reale		Referinţe
/		
Act Administrativ nr. Adeverinta nr. 7735, din 18/07/2025 emis de PRIMĂRIA COMUNEI URZICUȚA;		
B1	Inscrierea posesiei, drept de PROPRIETATE, dobandit prin Lege, cota actuala 1/1, cota initiala 1/1	A1
	1) **NEIDENTIFICAT NEIDENTIFICAT**, CIF:0000000000000	
Act Normativ nr. Legea 7, din 13/03/1996 emis de PARLAMENTUL ROMÂNIEI (art.13);		
B2	Se noteaza mentiunea de proprietar neidentificat.	A1

C. Partea III. SARCINI .

Inscrieri privind dezmembramintele dreptului de proprietate, drepturi reale de garanţie şi sarcini	Referinţe
NU SUNT	

Document care conține date cu caracter personal, protejat de prevederile Regulamentului (UE) nr. 679/2016 și Legii 190/2018

Anexa Nr. 1 La Partea I

Teren

Nr cadastral	Suprafaţa (mp)*	Observaţii / Referinţe
	13.617	

* Suprafaţa este determinată in planul de proiecţie Stereo 70.

DETALII LINIARE IMOBIL

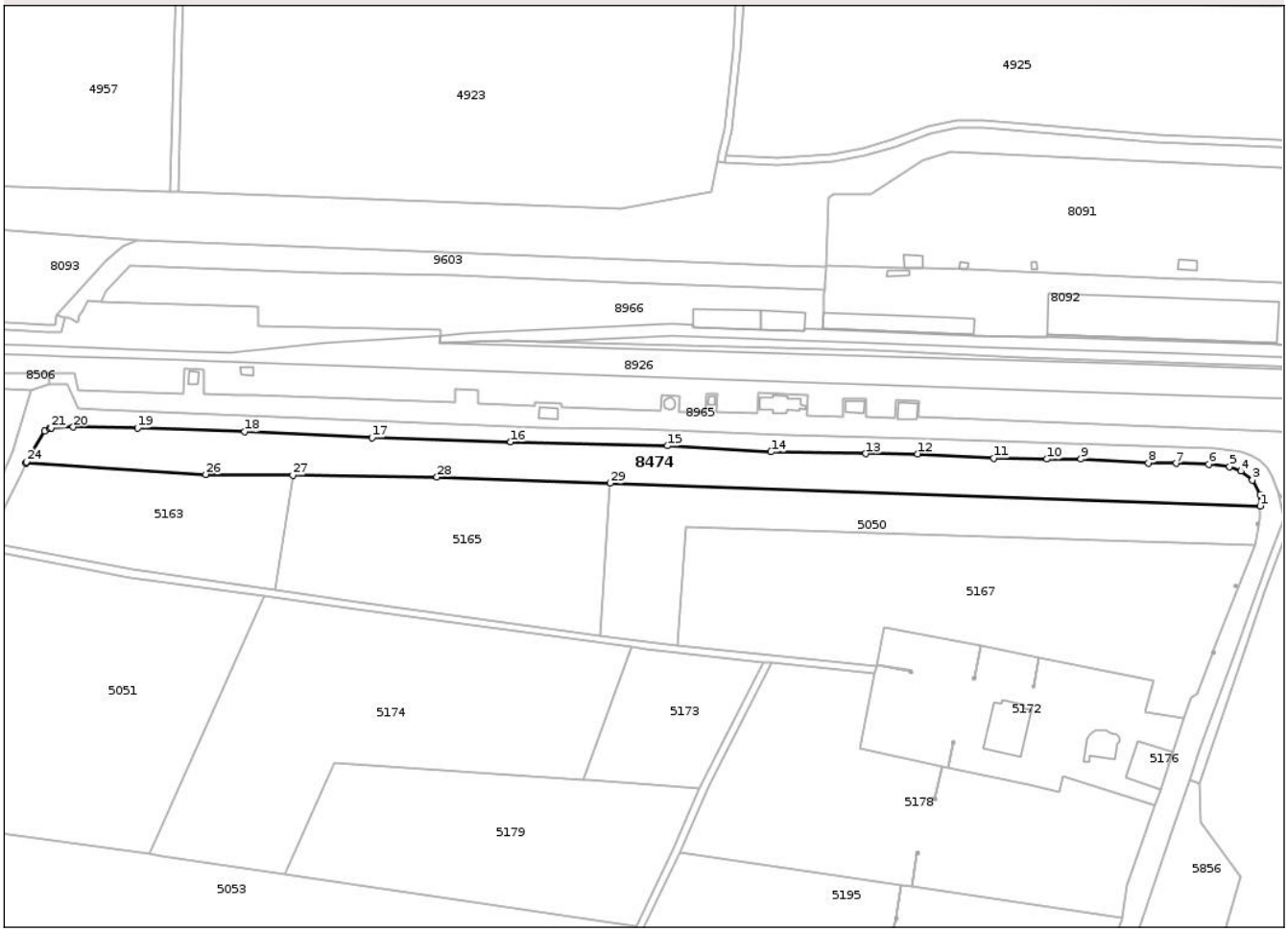

Date referitoare la teren

Crt	Categorie folosință	Intra vilan	Suprafaţa (mp)	Tarla	Parcelă	Nr. topo	Observaţii / Referinţe
1	curti constructii	DA	13.617	15	92	-	

Lungime Segmente

1) Valorile lungimilor segmentelor sunt obţinute din proiecţie în plan.

Punct început	X / Y	Punct sfârşit	X / Y	Lungime segment (** (m)
1	382.133,164 282.306,521	2	382.133,195 282.312,464	5.943
3	382.128,992 282.320,274	4	382.122,774 282.324,98	7.798
5	382.116,789 282.327,437	6	382.105,685 282.328,59	11.164
7	382.088,274 282.329,222	8	382.073,417 282.329,413	14.858
9	382.037,456 282.331,476	10	382.019,11 282.331,465	18.346

Punct început	X / Y	Punct sfârşit	X / Y	Lungime segment (** (m)
2	382.133,195 282.312,464	3	382.128,992 282.320,274	8.869
4	382.122,774 282.324,98	5	382.116,789 282.327,437	6.47
6	382.105,685 282.328,59	7	382.088,274 282.329,222	17.422
8	382.073,417 282.329,413	9	382.037,456 282.331,476	36.02
10	382.019,11 282.331,465	11	381.990,712 282.331,986	28.403

Document care conține date cu caracter personal, protejat de prevederile Regulamentului (UE) nr. 679/2016 și Legii 190/2018

Punct început	X / Y	Punct sfârşit	X / Y	Lungime segment (** (m)
11	381.990,712 282.331,986	12	381.950,12 282.334,196	40.652
13	381.922,48 282.334,366	14	381.871,805 282.335,286	50.683
15	381.816,575 282.338,545	16	381.732,83 282.340,622	83.771
17	381.658,798 282.342,813	18	381.590,589 282.346,036	68.285
19	381.533,548 282.348,003	20	381.499,178 282.348,528	34.374
21	381.487,28 282.348,008	22	381.486,351 282.347,605	1.013
23	381.483,798 282.346,499	24	381.474,277 282.330,089	18.972
25	381.473,871 282.329,24	26	381.569,988 282.323,324	96.299
27	381.616,389 282.322,789	28	381.693,465 282.321,9	77.081
29	381.785,897 282.318,619	1	382.133,164 282.306,521	347.478

Punct început	X / Y	Punct sfârşit	X / Y	Lungime segment (** (m)
12	381.950,12 282.334,196	13	381.922,48 282.334,366	27.641
14	381.871,805 282.335,286	15	381.816,575 282.338,545	55.326
16	381.732,83 282.340,622	17	381.658,798 282.342,813	74.064
18	381.590,589 282.346,036	19	381.533,548 282.348,003	57.075
20	381.499,178 282.348,528	21	381.487,28 282.348,008	11.909
22	381.486,351 282.347,605	23	381.483,798 282.346,499	2.782
24	381.474,277 282.330,089	25	381.473,871 282.329,24	0.941
26	381.569,988 282.323,324	27	381.616,389 282.322,789	46.404
28	381.693,465 282.321,9	29	381.785,897 282.318,619	92.49

** Lungimile segmentelor sunt determinate în planul de proiecţie Stereo 70 şi sunt rotunjite la 1 milimetru.
*** Distanţa dintre puncte este formată din segmente cumulate ce sunt mai mici decât valoarea 1 milimetru.

Document care conține date cu caracter personal, protejat de prevederile Regulamentului (UE) nr. 679/2016 și Legii 190/2018

DATE DESPRE IMOBILUL NR. 8488

Oficiul de Cadastru şi Publicitate Imobiliară DOLJ
Biroul de Cadastru şi Publicitate Imobiliară Craiova

A. Partea I. Descrierea imobilului

TEREN Necunoscut

Adresa: Loc. Urzicuta, Jud. Dolj, Hc 156/2

Nr. Crt	Nr cadastral Nr. topografic	Suprafaţa* (mp)	Observaţii / Referinţe
A1		20.865	Sector cadastral:0 Teren neimprejmuit;

B. Partea II. Proprietari şi acte

Inscrieri privitoare la dreptul de proprietate şi alte drepturi reale		Referinţe
/		
Act Administrativ nr. Adeverinta nr. 7735, din 18/07/2025 emis de PRIMĂRIA COMUNEI URZICUȚA;		
B1	Inscrierea posesiei, drept de PROPRIETATE, dobandit prin Lege, cota actuala 1/1, cota initiala 1/1	A1
	1) **NEIDENTIFICAT NEIDENTIFICAT**, CIF:0000000000000	
Act Normativ nr. Legea 7, din 13/03/1996 emis de PARLAMENTUL ROMÂNIEI (art.13);		
B2	Se noteaza mentiunea de proprietar neidentificat.	A1

C. Partea III. SARCINI .

Inscrieri privind dezmembramintele dreptului de proprietate, drepturi reale de garanţie şi sarcini	Referinţe
NU SUNT	

Document care conține date cu caracter personal, protejat de prevederile Regulamentului (UE) nr. 679/2016 și Legii 190/2018

Anexa Nr. 1 La Partea I

Teren

Nr cadastral	Suprafaţa (mp)*	Observaţii / Referinţe
	20.865	

* Suprafaţa este determinată in planul de proiecţie Stereo 70.

DETALII LINIARE IMOBIL

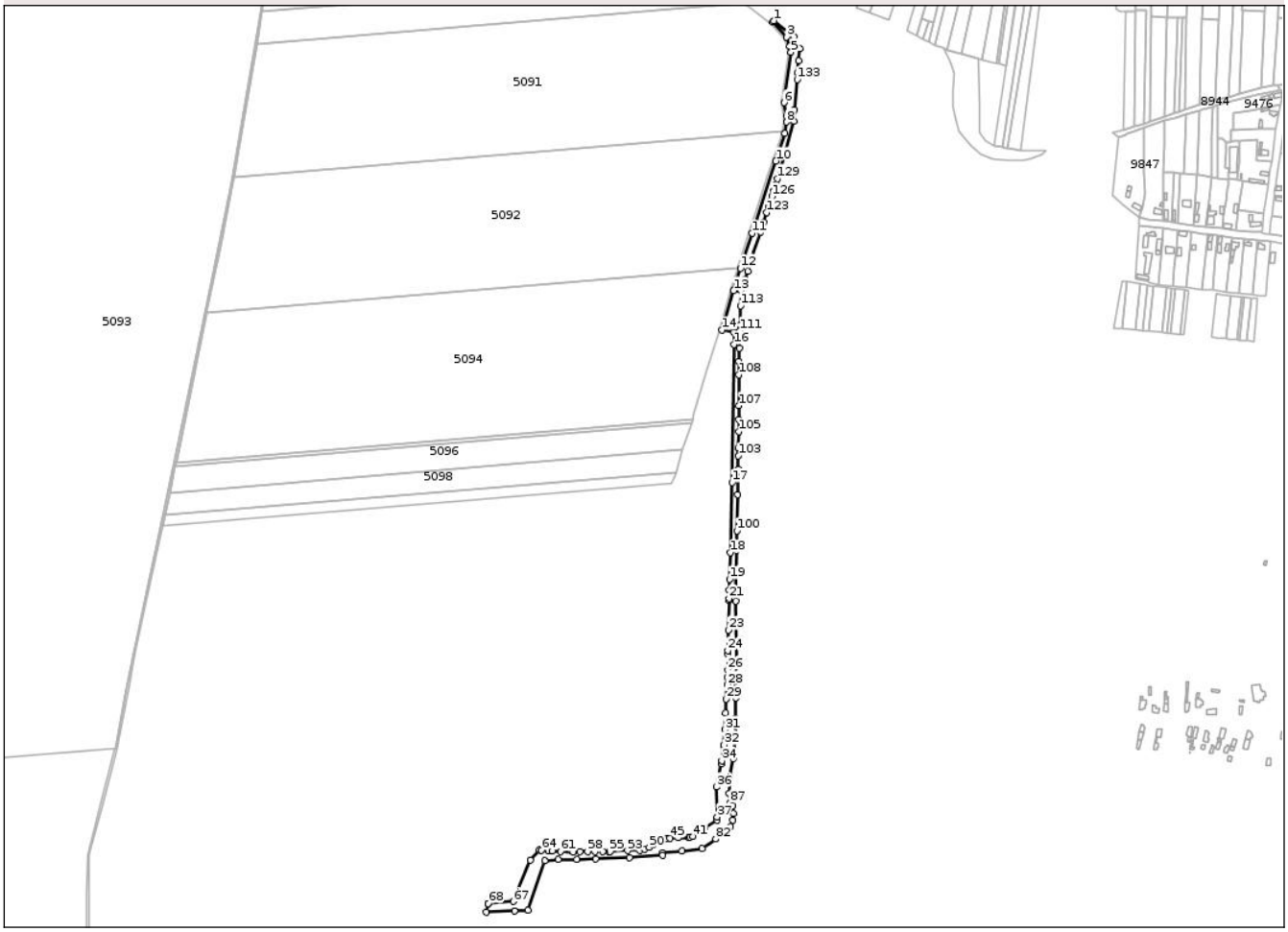

Date referitoare la teren

Crt	Categorie folosință	Intra vilan	Suprafaţa (mp)	Tarla	Parcelă	Nr. topo	Observaţii / Referinţe
1	curti constructii	DA	2.308	Hc 156/2	-	-	
2	curti constructii	NU	18.557	Hc 156/2	-	-	

Lungime Segmente

1) Valorile lungimilor segmentelor sunt obţinute din proiecţie în plan.

Punct început	X / Y	Punct sfârşit	X / Y	Lungime segment
1	382.165,585 280.971,042	2	382.163,079 280.969,287	3.059
4	382.188,842 280.933,586	5	382.190,524 280.924,479	9.261
7	382.183,951 280.830,49	8	382.184,023 280.821,357	9.133
10	382.168,32 280.763,713	11	382.132,705 280.657,242	112.27

Punct început	X / Y	Punct sfârşit	X / Y	Lungime segment
2	382.163,079 280.969,287	3	382.184,272 280.947,17	30.632
5	382.190,524 280.924,479	6	382.180,048 280.850,049	75.164
8	382.184,023 280.821,357	9	382.181,309 280.804,996	16.585
11	382.132,705 280.657,242	12	382.115,77 280.605,529	54.415

Punct început	X / Y	Punct sfârşit	X / Y	Lungime segment
3	382.184,272 280.947,17	4	382.188,842 280.933,586	14.332
6	382.180,048 280.850,049	7	382.183,951 280.830,49	19.945
9	382.181,309 280.804,996	10	382.168,32 280.763,713	43.278
12	382.115,77 280.605,529	13	382.105,472 280.572,247	34.839

Document care conține date cu caracter personal, protejat de prevederile Regulamentului (UE) nr. 679/2016 și Legii 190/2018

Punct început	X / Y	Punct sfârşit	X / Y	Lungime segment
13	382.105,472 280.572,247	14	382.088,335 280.514,225	60.5
16	382.106,603 280.492,906	17	382.103,444 280.289,194	203.736
19	382.099,846 280.146,263	20	382.099,443 280.130,218	16.05
22	382.099,062 280.114,921	23	382.098,032 280.071,431	43.502
25	382.097,245 280.035,103	26	382.096,986 280.012,26	22.844
28	382.096,085 279.990,301	29	382.095,002 279.969,19	21.139
31	382.092,691 279.924,175	32	382.091,537 279.901,685	22.52
34	382.088,21 279.878,182	35	382.087,712 279.874,02	4.192
37	382.081,405 279.795,24	38	382.081,572 279.790,63	4.613
40	382.061,469 279.777,898	41	382.045,912 279.766,213	19.457
43	382.039,35 279.765,099	44	382.023,786 279.764,369	15.581
46	382.007,06 279.763,584	47	381.999,602 279.761,154	7.844
49	381.986,558 279.753,55	50	381.981,134 279.750,074	6.442
52	381.966,674 279.746,203	53	381.948,96 279.745,52	17.727
55	381.921,235 279.744,463	56	381.912,227 279.744,325	9.009
58	381.889,79 279.743,981	59	381.878,65 279.743,81	11.141
61	381.849,749 279.744,328	62	381.837,527 279.744,764	12.23
64	381.821,74 279.746,199	65	381.818,809 279.746,482	2.945
67	381.780,053 279.670,43	68	381.742,981 279.667,385	37.197
70	381.740,36 279.654,624	71	381.781,765 279.656,682	41.456
73	381.826,338 279.730,389	74	381.846,26 279.732,203	20.004
76	381.902,229 279.733,628	77	381.951,938 279.735,407	49.741
79	382.000,852 279.742,381	80	382.029,625 279.745,112	28.902
82	382.079,406 279.762,544	83	382.100,829 279.780,925	28.228
85	382.105,714 279.800,782	86	382.104,557 279.811,705	10.984
88	382.098,879 279.830,306	89	382.099,32 279.853,669	23.367
91	382.108,006 279.913,42	92	382.108,466 279.941,12	27.704
94	382.108,999 279.997,505	95	382.109,825 280.021,216	23.725
97	382.108,971 280.124,247	98	382.109,111 280.128,567	4.322
100	382.110,71 280.217,712	101	382.111,656 280.270,995	53.291
103	382.112,675 280.328,417	104	382.112,885 280.340,273	11.858
106	382.113,403 280.382,107	107	382.113,511 280.402,641	20.534
109	382.113,856 280.468,236	110	382.113,957 280.487,474	19.238

Punct început	X / Y	Punct sfârşit	X / Y	Lungime segment
14	382.088,335 280.514,225	15	382.106,171 280.511,11	18.106
17	382.103,444 280.289,194	18	382.100,832 280.185,443	103.784
20	382.099,443 280.130,218	21	382.099,136 280.118,032	12.19
23	382.098,032 280.071,431	24	382.097,312 280.041,034	30.406
26	382.096,986 280.012,26	27	382.096,71 280.001,275	10.988
29	382.095,002 279.969,19	30	382.093,959 279.948,866	20.351
32	382.091,537 279.901,685	33	382.091,413 279.900,808	0.886
35	382.087,712 279.874,02	36	382.080,339 279.839,725	35.079
38	382.081,572 279.790,63	39	382.062,928 279.778,994	21.977
41	382.045,912 279.766,213	42	382.041,311 279.765,191	4.713
44	382.023,786 279.764,369	45	382.011,861 279.763,81	11.938
47	381.999,602 279.761,154	48	381.997,201 279.760,371	2.525
50	381.981,134 279.750,074	51	381.974,05 279.747,445	7.556
53	381.948,96 279.745,52	54	381.923,631 279.744,554	25.347
56	381.912,227 279.744,325	57	381.900,982 279.744,152	11.246
59	381.878,65 279.743,81	60	381.868,571 279.743,656	10.08
62	381.837,527 279.744,764	63	381.832,006 279.744,962	5.525
65	381.818,809 279.746,482	66	381.805,089 279.731,643	20.21
68	381.742,981 279.667,385	69	381.742,917 279.667,074	0.318
71	381.781,765 279.656,682	72	381.801,343 279.657,68	19.603
74	381.846,26 279.732,203	75	381.873,799 279.732,899	27.548
77	381.951,938 279.735,407	78	382.000,92 279.738,728	49.094
80	382.029,625 279.745,112	81	382.059,4 279.748,301	29.945
83	382.100,829 279.780,925	84	382.104,19 279.790,499	10.147
86	382.104,557 279.811,705	87	382.100,702 279.816,154	5.887
89	382.099,32 279.853,669	90	382.105,709 279.881,525	28.579
92	382.108,466 279.941,12	93	382.108,968 279.971,367	30.251
95	382.109,825 280.021,216	96	382.109,072 280.114,075	92.862
98	382.109,111 280.128,567	99	382.110,209 280.189,431	60.874
101	382.111,656 280.270,995	102	382.112,33 280.309,007	38.018
104	382.112,885 280.340,273	105	382.113,308 280.364,109	23.84
107	382.113,511 280.402,641	108	382.113,75 280.448,181	45.541
110	382.113,957 280.487,474	111	382.114,859 280.513,479	26.021

Punct început	X / Y	Punct sfârşit	X / Y	Lungime segment
15	382.106,171 280.511,11	16	382.106,603 280.492,906	18.209
18	382.100,832 280.185,443	19	382.099,846 280.146,263	39.192
21	382.099,136 280.118,032	22	382.099,062 280.114,921	3.112
24	382.097,312 280.041,034	25	382.097,245 280.035,103	5.931
27	382.096,71 280.001,275	28	382.096,085 279.990,301	10.992
30	382.093,959 279.948,866	31	382.092,691 279.924,175	24.724
33	382.091,413 279.900,808	34	382.088,21 279.878,182	22.852
36	382.080,339 279.839,725	37	382.081,405 279.795,24	44.498
39	382.062,928 279.778,994	40	382.061,469 279.777,898	1.825
42	382.041,311 279.765,191	43	382.039,35 279.765,099	1.963
45	382.011,861 279.763,81	46	382.007,06 279.763,584	4.806
48	381.997,201 279.760,371	49	381.986,558 279.753,55	12.641
51	381.974,05 279.747,445	52	381.966,674 279.746,203	7.48
54	381.923,631 279.744,554	55	381.921,235 279.744,463	2.398
57	381.900,982 279.744,152	58	381.889,79 279.743,981	11.193
60	381.868,571 279.743,656	61	381.849,749 279.744,328	18.834
63	381.832,006 279.744,962	64	381.821,74 279.746,199	10.34
66	381.805,089 279.731,643	67	381.780,053 279.670,43	66.135
69	381.742,917 279.667,074	70	381.740,36 279.654,624	12.71
72	381.801,343 279.657,68	73	381.826,338 279.730,389	76.885
75	381.873,799 279.732,899	76	381.902,229 279.733,628	28.439
78	382.000,92 279.738,728	79	382.000,852 279.742,381	3.654
81	382.059,4 279.748,301	82	382.079,406 279.762,544	24.558
84	382.104,19 279.790,499	85	382.105,714 279.800,782	10.395
87	382.100,702 279.816,154	88	382.098,879 279.830,306	14.269
90	382.105,709 279.881,525	91	382.108,006 279.913,42	31.978
93	382.108,968 279.971,367	94	382.108,999 279.997,505	26.138
96	382.109,072 280.114,075	97	382.108,971 280.124,247	10.173
99	382.110,209 280.189,431	100	382.110,71 280.217,712	28.285
102	382.112,33 280.309,007	103	382.112,675 280.328,417	19.413
105	382.113,308 280.364,109	106	382.113,403 280.382,107	17.998
108	382.113,75 280.448,181	109	382.113,856 280.468,236	20.055
111	382.114,859 280.513,479	112	382.115,121 280.521,036	7.562

Document care conține date cu caracter personal, protejat de prevederile Regulamentului (UE) nr. 679/2016 și Legii 190/2018

Punct început	X / Y	Punct sfârşit	X / Y	Lungime segment
112	382.115,121 280.521,036	113	382.116,128 280.550,088	29.069
115	382.118,482 280.577,098	116	382.122,6 280.589,321	12.898
118	382.130,653 280.613,221	119	382.131,144 280.614,677	1.537
121	382.145,27 280.658,722	122	382.149,907 280.673,184	15.187
124	382.157,126 280.695,694	125	382.159,664 280.703,607	8.31
127	382.164,944 280.720,07	128	382.167,728 280.728,751	9.116
130	382.182,598 280.775,12	131	382.194,597 280.822,304	48.686
133	382.199,745 280.884,142	134	382.200,379 280.894,271	10.149
136	382.203,457 280.929,795	137	382.194,639 280.947,433	19.719

Punct început	X / Y	Punct sfârşit	X / Y	Lungime segment
113	382.116,128 280.550,088	114	382.116,902 280.572,411	22.336
116	382.122,6 280.589,321	117	382.126,654 280.601,35	12.694
119	382.131,144 280.614,677	120	382.132,646 280.619,362	4.92
122	382.149,907 280.673,184	123	382.154,664 280.688,017	15.577
125	382.159,664 280.703,607	126	382.162,252 280.711,677	8.475
128	382.167,728 280.728,751	129	382.170,659 280.737,89	9.598
131	382.194,597 280.822,304	132	382.196,061 280.839,889	17.646
134	382.200,379 280.894,271	135	382.202,21 280.911,783	17.607
137	382.194,639 280.947,433	1	382.165,585 280.971,042	37.437

Punct început	X / Y	Punct sfârşit	X / Y	Lungime segment
114	382.116,902 280.572,411	115	382.118,482 280.577,098	4.946
117	382.126,654 280.601,35	118	382.130,653 280.613,221	12.526
120	382.132,646 280.619,362	121	382.145,27 280.658,722	41.335
123	382.154,664 280.688,017	124	382.157,126 280.695,694	8.062
126	382.162,252 280.711,677	127	382.164,944 280.720,07	8.814
129	382.170,659 280.737,89	130	382.182,598 280.775,12	39.097
132	382.196,061 280.839,889	133	382.199,745 280.884,142	44.406
135	382.202,21 280.911,783	136	382.203,457 280.929,795	18.055

**** Lungimile segmentelor sunt determinate în planul de proiecţie Stereo 70 şi sunt rotunjite la 1 milimetru.**
***** Distanţa dintre puncte este formată din segmente cumulate ce sunt mai mici decât valoarea 1 milimetru.**

Document care conține date cu caracter personal, protejat de prevederile Regulamentului (UE) nr. 679/2016 și Legii 190/2018

DATE DESPRE IMOBILUL NR. 8506

Oficiul de Cadastru şi Publicitate Imobiliară DOLJ
Biroul de Cadastru şi Publicitate Imobiliară Craiova

A. Partea I. Descrierea imobilului

TEREN Extravilan

Adresa: Jud. Dolj, T16, P96/2

Nr. Crt	Nr cadastral Nr. topografic	Suprafaţa* (mp)	Observaţii / Referinţe
A1		5.721	Sector cadastral:0 Teren neimprejmuit;

B. Partea II. Proprietari şi acte

Inscrieri privitoare la dreptul de proprietate şi alte drepturi reale		Referinţe
/		
Act Administrativ nr. Adeverinta nr. 7735, din 18/07/2025 emis de PRIMĂRIA COMUNEI URZICUȚA;		
B1	Inscrierea posesiei, drept de PROPRIETATE, dobandit prin Lege, cota actuala 1/1, cota initiala 1/1	A1
	1) **NEIDENTIFICAT NEIDENTIFICAT**, CIF:0000000000000	
Act Normativ nr. Legea 7, din 13/03/1996 emis de PARLAMENTUL ROMÂNIEI (art.13);		
B2	Se noteaza mentiunea de proprietar neidentificat.	A1

C. Partea III. SARCINI .

Inscrieri privind dezmembramintele dreptului de proprietate, drepturi reale de garanţie şi sarcini	Referinţe
NU SUNT	

Document care conține date cu caracter personal, protejat de prevederile Regulamentului (UE) nr. 679/2016 și Legii 190/2018

Anexa Nr. 1 La Partea I

Teren

Nr cadastral	Suprafaţa (mp)*	Observaţii / Referinţe
	5.721	

* Suprafaţa este determinată in planul de proiecţie Stereo 70.

DETALII LINIARE IMOBIL

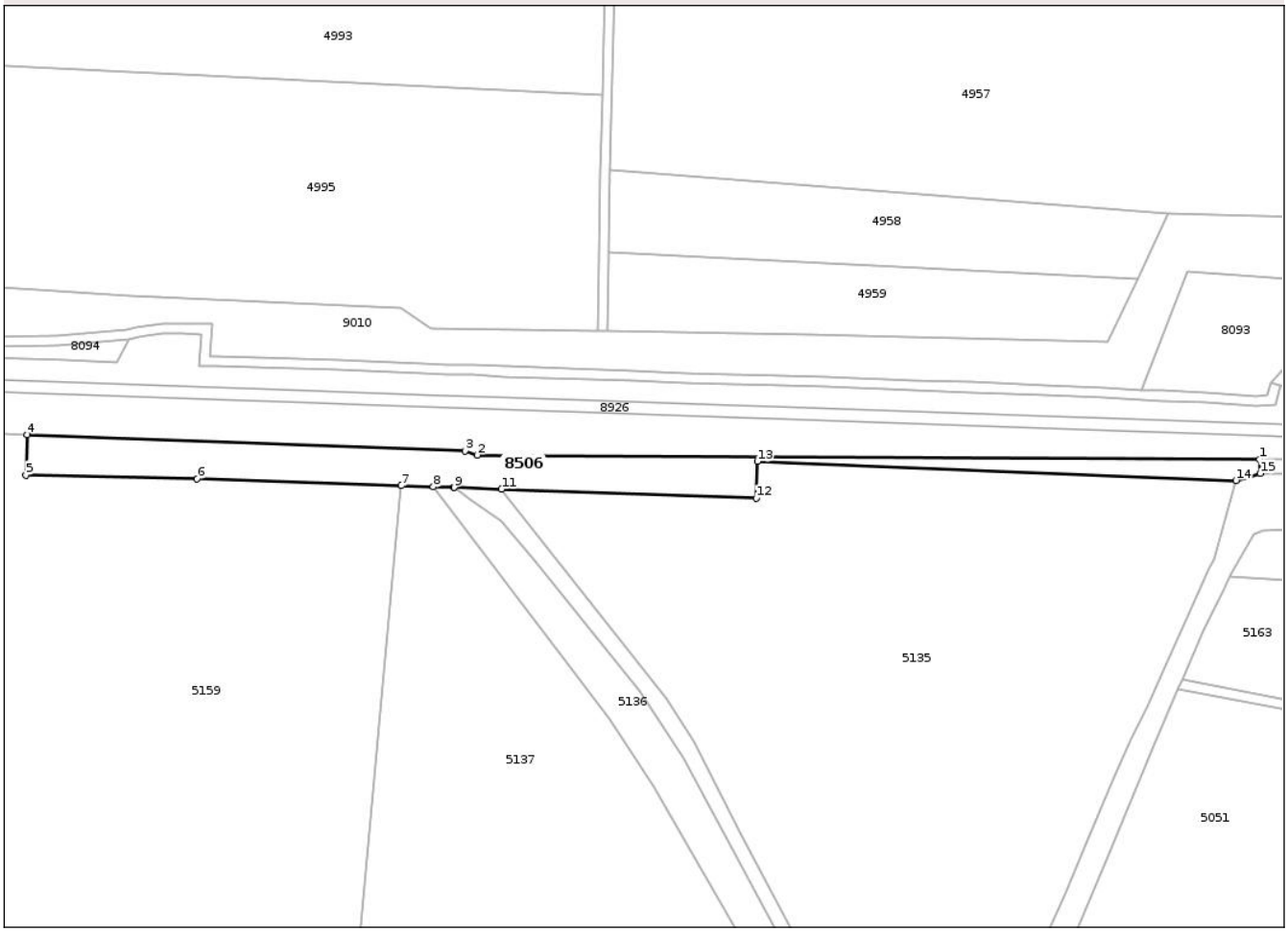

Date referitoare la teren

Crt	Categorie folosință	Intra vilan	Suprafaţa (mp)	Tarla	Parcelă	Nr. topo	Observaţii / Referinţe
1	curti constructii	NU	5.721	16	96/2	-	

Lungime Segmente
1) Valorile lungimilor segmentelor sunt obţinute din proiecţie în plan.

Punct început	X / Y	Punct sfârşit	X / Y	Lungime segment (** (m)
1	381.486,022 282.377,121	2	381.166,26 282.378,847	319.767
2	381.166,26 282.378,847	3	381.161,296 282.380,533	5.243
3	381.161,296 282.380,533	4	380.982,382 282.387,1	179.034
4	380.982,382 282.387,1	5	380.981,804 282.370,672	16.438
5	380.981,804 282.370,672	6	381.051,796 282.369,223	70.007

Document care conține date cu caracter personal, protejat de prevederile Regulamentului (UE) nr. 679/2016 și Legii 190/2018

Punct început	X / Y	Punct sfârşit	X / Y	Lungime segment (** (m)
6	381.051,796 282.369,223	7	381.135,262 282.366,315	83.517
7	381.135,262 282.366,315	8	381.148,353 282.365,859	13.099
8	381.148,353 282.365,859	9	381.156,841 282.365,563	8.493
9	381.156,841 282.365,563	10	381.156,764 282.365,651	0.117
10	381.156,764 282.365,651	11	381.176,174 282.364,889	19.425
11	381.176,174 282.364,889	12	381.280,294 282.361,229	104.184
12	381.280,294 282.361,229	13	381.280,82 282.376,22	15.0
13	381.280,82 282.376,22	14	381.476,409 282.368,401	195.745
14	381.476,409 282.368,401	15	381.486,314 282.371,338	10.331
15	381.486,314 282.371,338	1	381.486,022 282.377,121	5.79

** Lungimile segmentelor sunt determinate în planul de proiecţie Stereo 70 şi sunt rotunjite la 1 milimetru.
*** Distanţa dintre puncte este formată din segmente cumulate ce sunt mai mici decât valoarea 1 milimetru.

Document care conține date cu caracter personal, protejat de prevederile Regulamentului (UE) nr. 679/2016 și Legii 190/2018

DATE DESPRE IMOBILUL NR. 8791

Oficiul de Cadastru şi Publicitate Imobiliară DOLJ
Biroul de Cadastru şi Publicitate Imobiliară Craiova

A. Partea I. Descrierea imobilului

TEREN Necunoscut

Adresa: Loc. Urzicuta, Jud. Dolj, T12, P75

Nr. Crt	Nr cadastral Nr. topografic	Suprafaţa* (mp)	Observaţii / Referinţe
A1		18.927	Sector cadastral:0 Teren neimprejmuit;

B. Partea II. Proprietari şi acte

Inscrieri privitoare la dreptul de proprietate şi alte drepturi reale		Referinţe
/		
Act Administrativ nr. Adeverinta nr. 7735, din 18/07/2025 emis de PRIMĂRIA COMUNEI URZICUȚA;		
B1	Inscrierea posesiei, drept de PROPRIETATE, dobandit prin Lege, cota actuala 1/1, cota initiala 1/1	A1
	1) **NEIDENTIFICAT NEIDENTIFICAT**, CIF:0000000000000	
Act Normativ nr. Legea 7, din 13/03/1996 emis de PARLAMENTUL ROMÂNIEI (art.13);		
B2	Se noteaza mentiunea de proprietar neidentificat.	A1

C. Partea III. SARCINI .

Inscrieri privind dezmembramintele dreptului de proprietate, drepturi reale de garanţie şi sarcini	Referinţe
NU SUNT	

Document care conține date cu caracter personal, protejat de prevederile Regulamentului (UE) nr. 679/2016 și Legii 190/2018

Anexa Nr. 1 La Partea I

Teren

Nr cadastral	Suprafaţa (mp)*	Observaţii / Referinţe
	18.927	

* Suprafaţa este determinată in planul de proiecţie Stereo 70.

DETALII LINIARE IMOBIL

Date referitoare la teren

Crt	Categorie folosință	Intra vilan	Suprafaţa (mp)	Tarla	Parcelă	Nr. topo	Observaţii / Referinţe
1	ape statatoare	DA	9.166	12	75	-	
2	ape statatoare	NU	9.761	12	75	-	

Lungime Segmente

1) Valorile lungimilor segmentelor sunt obţinute din proiecţie în plan.

Punct început	X / Y	Punct sfârşit	X / Y	Lungime segment (** (m)
1	382.204,393 281.231,948	2	382.227,46 281.224,581	24.215
3	382.272,777 281.216,514	4	382.275,32 281.216,081	2.58
5	382.291,046 281.217,726	6	382.303,072 281.264,58	48.373
7	382.315,096 281.311,434	8	382.310,588 281.312,255	4.582

Punct început	X / Y	Punct sfârşit	X / Y	Lungime segment (** (m)
2	382.227,46 281.224,581	3	382.272,777 281.216,514	46.029
4	382.275,32 281.216,081	5	382.291,046 281.217,726	15.812
6	382.303,072 281.264,58	7	382.315,096 281.311,434	48.372
8	382.310,588 281.312,255	9	382.311,759 281.318,688	6.539

Document care conține date cu caracter personal, protejat de prevederile Regulamentului (UE) nr. 679/2016 și Legii 190/2018

Punct început	X / Y	Punct sfârşit	X / Y	Lungime segment (** (m)
9	382.311,759 281.318,688	10	382.309,251 281.318,898	2.517
11	382.290,726 281.321,05	12	382.315,875 281.428,775	110.622
13	382.317,165 281.434,639	14	382.290,969 281.441,345	27.041
15	382.256,783 281.450,098	16	382.247,406 281.452,499	9.68
17	382.246,137 281.446,63	18	382.266,881 281.411,341	40.934
19	382.268,821 281.386,031	20	382.205,042 281.387,314	63.792
21	382.204,225 281.284,134	1	382.204,393 281.231,948	52.186

Punct început	X / Y	Punct sfârşit	X / Y	Lungime segment (** (m)
10	382.309,251 281.318,898	11	382.290,726 281.321,05	18.65
12	382.315,875 281.428,775	13	382.317,165 281.434,639	6.004
14	382.290,969 281.441,345	15	382.256,783 281.450,098	35.289
16	382.247,406 281.452,499	17	382.246,137 281.446,63	6.005
18	382.266,881 281.411,341	19	382.268,821 281.386,031	25.384
20	382.205,042 281.387,314	21	382.204,225 281.284,134	103.183

** Lungimile segmentelor sunt determinate în planul de proiecţie Stereo 70 şi sunt rotunjite la 1 milimetru.
*** Distanţa dintre puncte este formată din segmente cumulate ce sunt mai mici decât valoarea 1 milimetru.

Document care conține date cu caracter personal, protejat de prevederile Regulamentului (UE) nr. 679/2016 și Legii 190/2018

DATE DESPRE IMOBILUL NR. 8822

Oficiul de Cadastru şi Publicitate Imobiliară DOLJ
Biroul de Cadastru şi Publicitate Imobiliară Craiova

A. Partea I. Descrierea imobilului

TEREN Extravilan

Adresa: Jud. Dolj, De 604/1

Nr. Crt	Nr cadastral Nr. topografic	Suprafaţa* (mp)	Observaţii / Referinţe
A1		267	Sector cadastral:0 Teren neimprejmuit;

B. Partea II. Proprietari şi acte

Inscrieri privitoare la dreptul de proprietate şi alte drepturi reale		Referinţe
/		
Act Administrativ nr. Adeverinta nr. 7735, din 18/07/2025 emis de PRIMĂRIA COMUNEI URZICUȚA;		
B1	Inscrierea posesiei, drept de PROPRIETATE, dobandit prin Lege, cota actuala 1/1, cota initiala 1/1	A1
	1) **NEIDENTIFICAT NEIDENTIFICAT**, CIF:0000000000000	
Act Normativ nr. Legea 7, din 13/03/1996 emis de PARLAMENTUL ROMÂNIEI (art.13);		
B2	Se noteaza mentiunea de proprietar neidentificat.	A1

C. Partea III. SARCINI .

Inscrieri privind dezmembramintele dreptului de proprietate, drepturi reale de garanţie şi sarcini	Referinţe
NU SUNT	

Document care conține date cu caracter personal, protejat de prevederile Regulamentului (UE) nr. 679/2016 și Legii 190/2018

Anexa Nr. 1 La Partea I

Teren

Nr cadastral	Suprafaţa (mp)*	Observaţii / Referinţe
	267	

* Suprafaţa este determinată in planul de proiecţie Stereo 70.

DETALII LINIARE IMOBIL

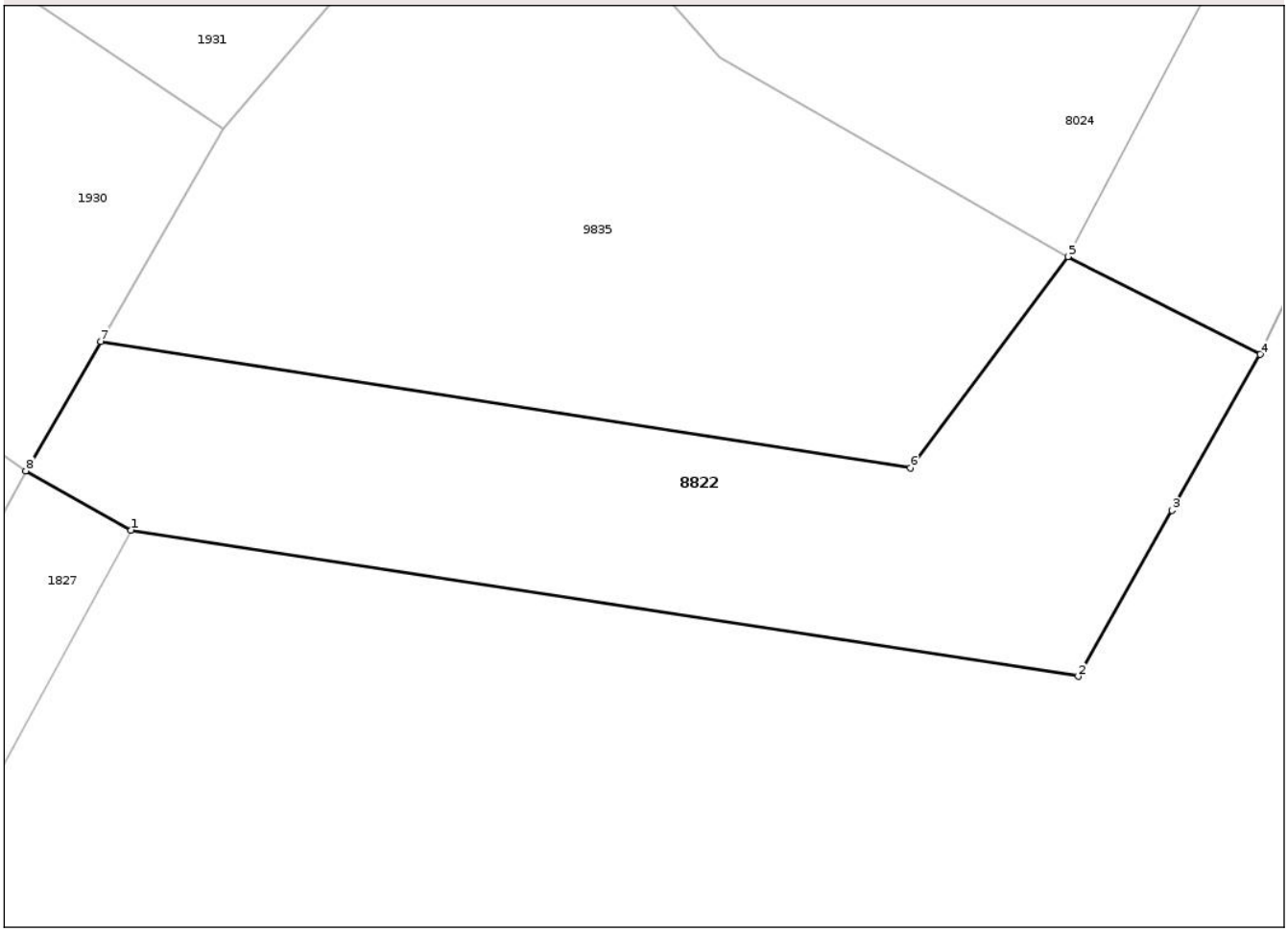

Date referitoare la teren

Crt	Categorie folosință	Intra vilan	Suprafaţa (mp)	Tarla	Parcelă	Nr. topo	Observaţii / Referinţe
1	drum	NU	267	De 604/1	-	-	

Lungime Segmente
1) Valorile lungimilor segmentelor sunt obţinute din proiecţie în plan.

Punct început	X / Y	Punct sfârşit	X / Y	Lungime segment (** (m)
1	383.691,706 277.228,118	2	383.723,069 277.223,278	31.734
2	383.723,069 277.223,278	3	383.726,178 277.228,768	6.309
3	383.726,178 277.228,768	4	383.729,1 277.233,929	5.931
4	383.729,1 277.233,929	5	383.722,729 277.237,166	7.146
5	383.722,729 277.237,166	6	383.717,512 277.230,171	8.726

Document care conține date cu caracter personal, protejat de prevederile Regulamentului (UE) nr. 679/2016 și Legii 190/2018

Punct început	X / Y	Punct sfârşit	X / Y	Lungime segment (** (m)
6	383.717,512 277.230,171	7	383.690,696 277.234,357	27.141
7	383.690,696 277.234,357	8	383.688,22 277.230,08	4.942
8	383.688,22 277.230,08	1	383.691,706 277.228,118	4.0

** Lungimile segmentelor sunt determinate în planul de proiecţie Stereo 70 şi sunt rotunjite la 1 milimetru.
*** Distanţa dintre puncte este formată din segmente cumulate ce sunt mai mici decât valoarea 1 milimetru.

Document care conține date cu caracter personal, protejat de prevederile Regulamentului (UE) nr. 679/2016 și Legii 190/2018

DATE DESPRE IMOBILUL NR. 8875

Oficiul de Cadastru şi Publicitate Imobiliară DOLJ
Biroul de Cadastru şi Publicitate Imobiliară Craiova

A. Partea I. Descrierea imobilului

TEREN Extravilan

Adresa: Jud. Dolj, Paraul Desnatui, segment de drum DJ561A(pod) km 2+426-2+467

Nr. Crt	Nr cadastral Nr. topografic	Suprafaţa* (mp)	Observaţii / Referinţe
A1	30862	214	Sector cadastral:0 Teren neimprejmuit;

Construcţii

Crt	Nr cadastral Nr. topografic	Adresa	Observaţii / Referinţe
A1.1	30862-C1	Jud. Dolj, Paraul Desnatui, segment de drum DJ561A(pod) km 2+426-2+467	Nr. niveluri:1; S. construita la sol:214 mp; S. construita desfasurata:214 mp; Pod peste DJ561A, tronson km 2+449 - km 2+467, peste Paraul Desnatui

B. Partea II. Proprietari şi acte

Inscrieri privitoare la dreptul de proprietate şi alte drepturi reale		Referinţe
64027 / 27/04/2017		
Act Normativ nr. HG nr. 1705, din 29/11/2006 emis de Guvernul Romaniei , Anexa nr. 12, HG nr. (965/18.09.2002, HG nr. 782/2014);		
B1	Intabulare, drept de PROPRIETATE, dobandit prin Lege, cota actuala 1/1, cota initiala 1/1	A1
	1) **STATUL ROMAN - DOMENIUL PUBLIC**, CIF:9999999999999, LIPSA CUI 2) **JUDETUL DOLJ - DOMENIUL PUBLIC**, CIF:9999999999999, LIPSA CUI	
B2	Intabulare, drept de ADMINISTRARE	A1.1
	1) **CONSILIUL JUDETEAN DOLJ**, CIF:9999999999999, LIPSA CUI	
100006 / 28/06/2017		
Act Administrativ nr. Cerere nr 100006, din 28/06/2017 emis de .;		
B2	Se noteaza IEM strecurata in prezenta carte funciara in sensul ca s-a omis a se inscrie dreptul de administrare dupa cum urmeaza	A1
B3	Intabulare, drept de ADMINISTRARE, dobandit prin Lege, cota actuala 1/1, cota initiala 1/1	A1
	1) **ADMINISTRATIA NATIONALA APELE ROMANE PRIN ADMINISTRATIA BAZINALA DE APA JIU**, CIF: 9999999999999, LIPSA CUI	
B3	Se noteaza IEM strecurata in prezenta carte funciara in sensul ca in mod eronat a fost inscris dreptul de administrare in favoarea lui ADMINISTRATIA NATIONALA APELE ROMANE - ADMINISTRATIA BAZINALA DE APA JIU iar denumirea proprietarului de sub B 1 se va citi corect Judetul Dolj - domeniul public CRAIOVA corect fiind in favoarea lui CONSILIUL JUDETEAN DOLJ	A1.1

C. Partea III. SARCINI .

Inscrieri privind dezmembramintele dreptului de proprietate, drepturi reale de garanţie şi sarcini	Referinţe
NU SUNT	

Document care conține date cu caracter personal, protejat de prevederile Regulamentului (UE) nr. 679/2016 și Legii 190/2018

Anexa Nr. 1 La Partea I

Teren

Nr cadastral	Suprafaţa (mp)*	Observaţii / Referinţe
30862	214	

* Suprafaţa este determinată in planul de proiecţie Stereo 70.

DETALII LINIARE IMOBIL

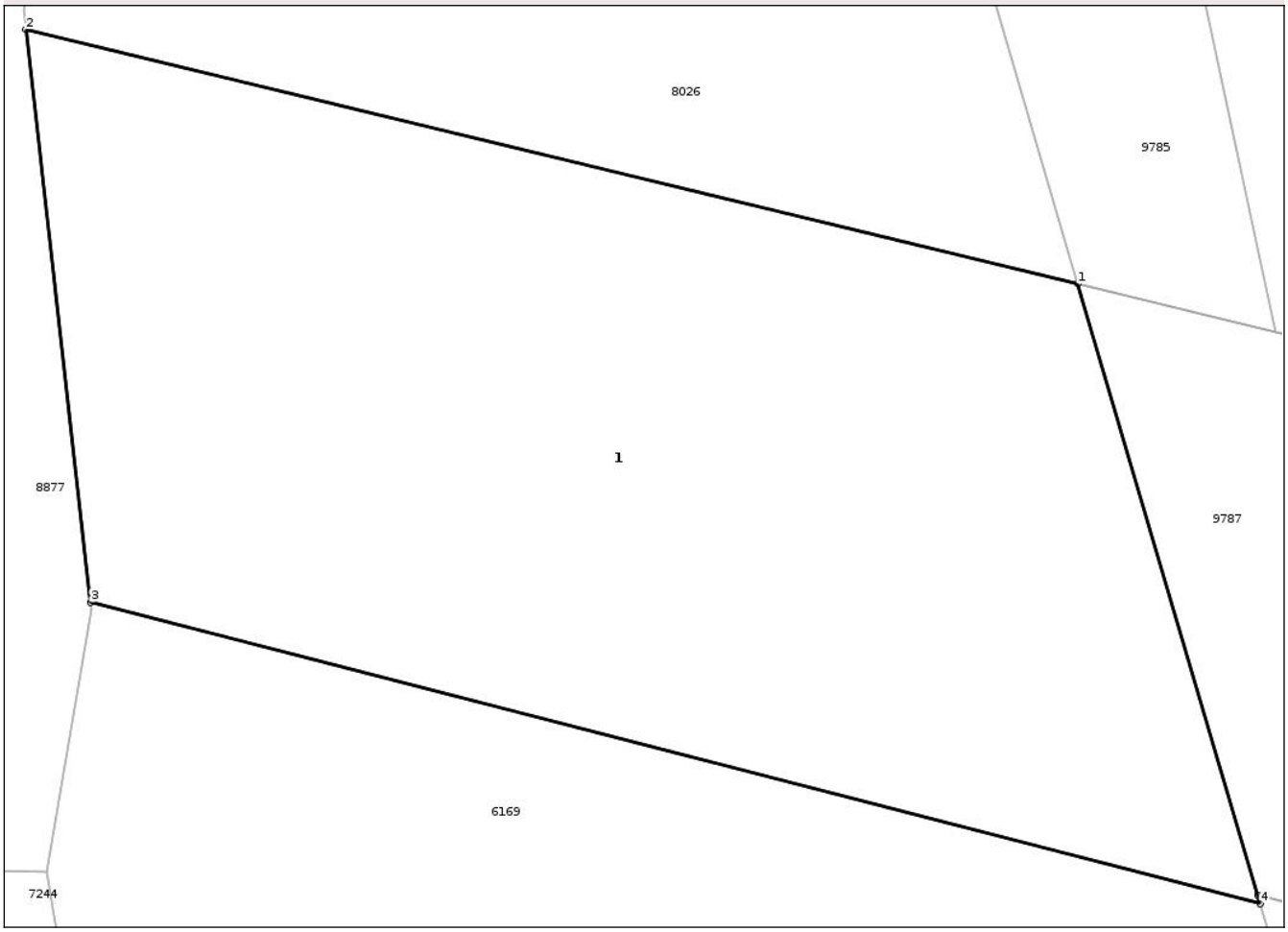

Date referitoare la teren

Crt	Categorie folosință	Intra vilan	Suprafaţa (mp)	Tarla	Parcelă	Nr. topo	Observaţii / Referinţe
1	curti constructii	NU	214	-	-	-	Terenul este domeniul public al statului

Date referitoare la construcţii

Crt	Număr	Destinaţie construcţie	Supraf. (mp)	Situaţie juridică	Observaţii / Referinţe
A1.1	30862-C1	constructii industriale si edilitare	214	Cu acte	Nr. niveluri:1; S. construita la sol:214 mp; S. construita desfasurata:214 mp; Pod peste DJ561A, tronson km 2+449 - km 2+467, peste Paraul Desnatui

Lungime Segmente

1) Valorile lungimilor segmentelor sunt obţinute din proiecţie în plan.

Punct început	X / Y	Punct sfârşit	X / Y	Lungime segment (** (m)
1	387.768,731 281.486,448	2	387.749,299 281.491,142	19.991
2	387.749,299 281.491,142	3	387.750,49 281.480,569	10.64
3	387.750,49 281.480,569	4	387.772,105 281.475,007	22.319

Document care conține date cu caracter personal, protejat de prevederile Regulamentului (UE) nr. 679/2016 și Legii 190/2018

Punct început	X / Y	Punct sfârşit	X / Y	Lungime segment (** (m)
4	387.772,105 281.475,007	5	387.772,061 281.475,158	0.157
5	387.772,061 281.475,158	1	387.768,731 281.486,448	11.771

** Lungimile segmentelor sunt determinate în planul de proiecţie Stereo 70 şi sunt rotunjite la 1 milimetru.
*** Distanţa dintre puncte este formată din segmente cumulate ce sunt mai mici decât valoarea 1 milimetru.

Document care conține date cu caracter personal, protejat de prevederile Regulamentului (UE) nr. 679/2016 și Legii 190/2018

DATE DESPRE IMOBILUL NR. 8877

Oficiul de Cadastru şi Publicitate Imobiliară DOLJ
Biroul de Cadastru şi Publicitate Imobiliară Craiova

A. Partea I. Descrierea imobilului

TEREN Extravilan

Adresa: Jud. Dolj, DJ 561A km 2+467-2+622

Nr. Crt	Nr cadastral Nr. topografic	Suprafaţa* (mp)	Observaţii / Referinţe
A1	30030	3.576	Sector cadastral:0 Teren neimprejmuit;

B. Partea II. Proprietari şi acte

Inscrieri privitoare la dreptul de proprietate şi alte drepturi reale		Referinţe
74086 / 14/10/2011		
Act Normativ nr. Hotararea nr 965, din 05/09/2002 emis de GUVERNUL ROMANIEI (Anexa nr 1 - inventarul bunurilor care apartin domeniului public al judetului Dolj);		
B1	Intabulare, drept de PROPRIETATE, dobandit prin Lege, cota actuala 1/1, cota initiala 1/1	A1
	1) **JUDETUL DOLJ DOMENIU PUBLIC**, CIF:9999999999999, LIPSA CUI	
B2	Intabulare, drept de ADMINISTRARE, dobandit prin Lege, cota actuala 1/1, cota initiala 1/1	A1
	1) **CONSILIUL JUDETEAN DOLJ**, CIF:9999999999999, LIPSA CUI	

C. Partea III. SARCINI .

Inscrieri privind dezmembramintele dreptului de proprietate, drepturi reale de garanţie şi sarcini	Referinţe
NU SUNT	

Document care conține date cu caracter personal, protejat de prevederile Regulamentului (UE) nr. 679/2016 și Legii 190/2018

Anexa Nr. 1 La Partea I

Teren

Nr cadastral	Suprafaţa (mp)*	Observaţii / Referinţe
30030	3.576	

* Suprafaţa este determinată in planul de proiecţie Stereo 70.

DETALII LINIARE IMOBIL

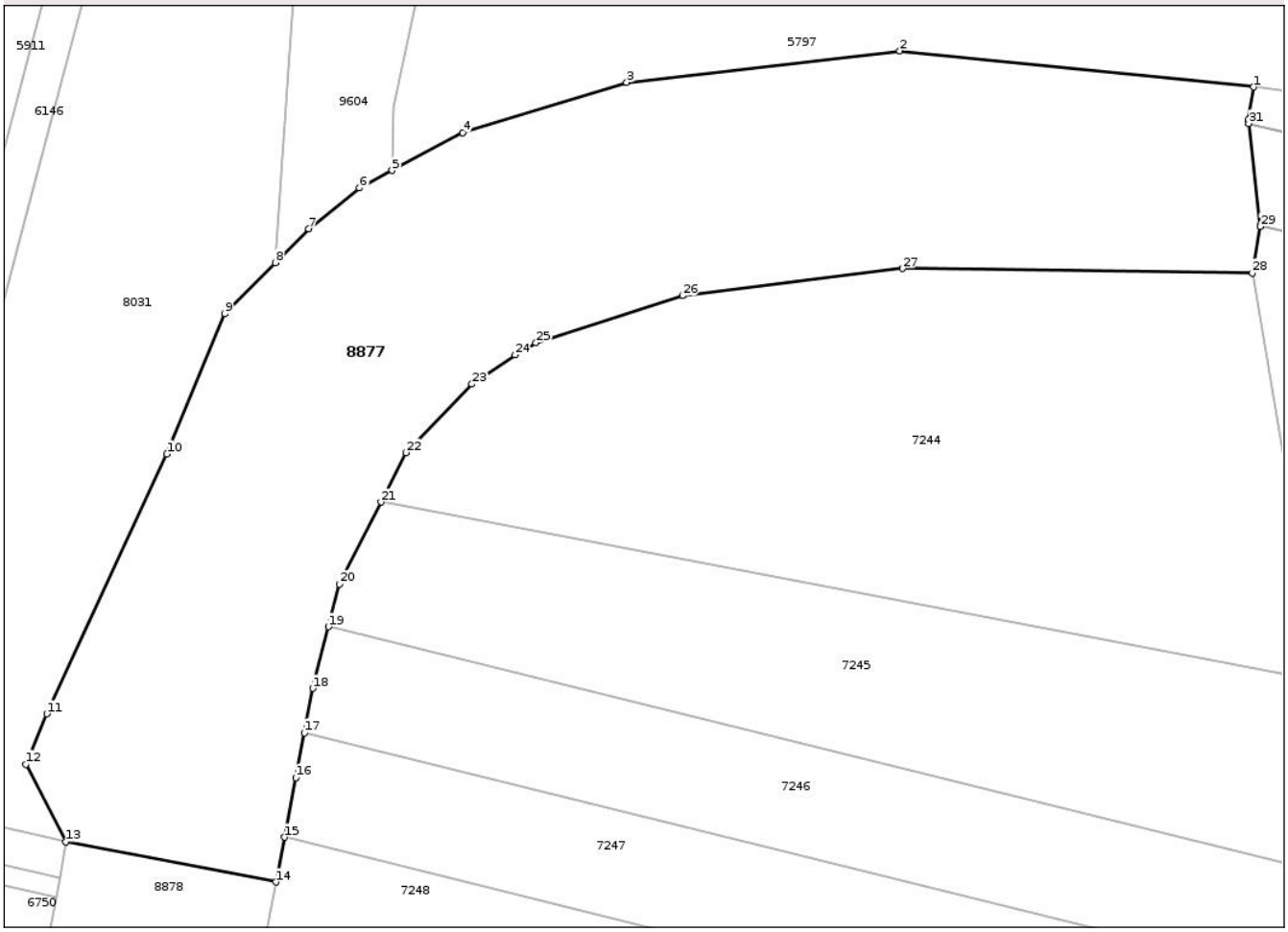

Date referitoare la teren

Crt	Categorie folosință	Intra vilan	Suprafaţa (mp)	Tarla	Parcelă	Nr. topo	Observaţii / Referinţe
1	drum	NU	3.576	-	-	-	DJ 561A- KM 2+467-2+622

Lungime Segmente

1) Valorile lungimilor segmentelor sunt obţinute din proiecţie în plan.

Punct început	X / Y	Punct sfârşit	X / Y	Lungime segment (** (m)
1	387.749,797 281.494,937	2	387.712,988 281.498,7	37.001
3	387.684,561 281.495,428	4	387.667,52 281.490,179	17.831
5	387.660,146 281.486,255	6	387.656,754 281.484,449	3.843
7	387.651,485 281.480,195	8	387.647,98 281.476,663	4.976
9	387.642,724 281.471,366	10	387.636,7 281.456,771	15.789

Punct început	X / Y	Punct sfârşit	X / Y	Lungime segment (** (m)
2	387.712,988 281.498,7	3	387.684,561 281.495,428	28.615
4	387.667,52 281.490,179	5	387.660,146 281.486,255	8.353
6	387.656,754 281.484,449	7	387.651,485 281.480,195	6.772
8	387.647,98 281.476,663	9	387.642,724 281.471,366	7.462
10	387.636,7 281.456,771	11	387.624,208 281.429,767	29.753

Document care conține date cu caracter personal, protejat de prevederile Regulamentului (UE) nr. 679/2016 și Legii 190/2018

Punct început	X / Y	Punct sfârşit	X / Y	Lungime segment (** (m)
11	387.624,208 281.429,767	12	387.622,036 281.424,537	5.663
13	387.626,196 281.416,473	14	387.648,056 281.412,28	22.259
15	387.648,95 281.416,944	16	387.650,138 281.423,136	6.305
17	387.651,021 281.427,811	18	387.651,89 281.432,416	4.686
19	387.653,528 281.438,828	20	387.654,658 281.443,252	4.566
21	387.658,989 281.451,794	22	387.661,589 281.456,922	5.749
23	387.668,446 281.464,058	24	387.672,944 281.467,086	5.422
25	387.675,137 281.468,346	26	387.690,364 281.473,245	15.996
27	387.713,28 281.476,071	28	387.749,684 281.475,592	36.407
29	387.750,505 281.480,437	30	387.750,49 281.480,569	0.133
31	387.749,299 281.491,142	32	387.749,26 281.491,488	0.348

Punct început	X / Y	Punct sfârşit	X / Y	Lungime segment (** (m)
12	387.622,036 281.424,537	13	387.626,196 281.416,473	9.074
14	387.648,056 281.412,28	15	387.648,95 281.416,944	4.749
16	387.650,138 281.423,136	17	387.651,021 281.427,811	4.758
18	387.651,89 281.432,416	19	387.653,528 281.438,828	6.618
20	387.654,658 281.443,252	21	387.658,989 281.451,794	9.577
22	387.661,589 281.456,922	23	387.668,446 281.464,058	9.897
24	387.672,944 281.467,086	25	387.675,137 281.468,346	2.529
26	387.690,364 281.473,245	27	387.713,28 281.476,071	23.09
28	387.749,684 281.475,592	29	387.750,505 281.480,437	4.914
30	387.750,49 281.480,569	31	387.749,299 281.491,142	10.64
32	387.749,26 281.491,488	1	387.749,797 281.494,937	3.491

** Lungimile segmentelor sunt determinate în planul de proiecţie Stereo 70 şi sunt rotunjite la 1 milimetru.
*** Distanţa dintre puncte este formată din segmente cumulate ce sunt mai mici decât valoarea 1 milimetru.

Document care conține date cu caracter personal, protejat de prevederile Regulamentului (UE) nr. 679/2016 și Legii 190/2018

DATE DESPRE IMOBILUL NR. 8878

Oficiul de Cadastru şi Publicitate Imobiliară DOLJ
Biroul de Cadastru şi Publicitate Imobiliară Craiova

A. Partea I. Descrierea imobilului

TEREN Necunoscut

Adresa: Loc. Urzica Mare, Calea Craiovei, Jud. Dolj, DJ 561A km 2+622-5+250

Nr. Crt	Nr cadastral Nr. topografic	Suprafaţa* (mp)	Observaţii / Referinţe
A1	30027	48.754	Sector cadastral:0 Teren neimprejmuit;

B. Partea II. Proprietari şi acte

Inscrieri privitoare la dreptul de proprietate şi alte drepturi reale		Referinţe
74090 / 14/10/2011		
Act Normativ nr. Hotararea nr 965, din 05/09/2002 emis de GUVERNUL ROMANIEI (Hotararea nr. 56/26-08-1999 emis de CONSILIUL JUDETEAN DOLJ; anexa 1 - Inventarul bunurilor care apartin domeniului public al judetului Dolj, anexa 4 - Inventarul bunurilor care apartin domeniului public al judetului Dolj, Referat nr. 5782.1999- Prefectura Jud. Dolj);		
B1	Intabulare, drept de PROPRIETATE, dobandit prin Lege, cota actuala 1/1, cota initiala 1/1	A1
	1) **JUDETUL DOLJ - DOMENIUL PUBLIC**, CIF:9999999999999, LIPSA CUI	
B3	Intabulare, drept de ADMINISTRARE, dobandit prin Lege, cota actuala 1/1, cota initiala 1/1	A1
	1) **CONSILIUL JUDETEAN DOLJ**, CIF:9999999999999, LIPSA CUI	

C. Partea III. SARCINI .

Inscrieri privind dezmembramintele dreptului de proprietate, drepturi reale de garanţie şi sarcini	Referinţe
NU SUNT	

Anexa Nr. 1 La Partea I

Teren

Nr cadastral	Suprafaţa (mp)*	Observaţii / Referinţe
30027	48.754	

* Suprafaţa este determinată in planul de proiecţie Stereo 70.

DETALII LINIARE IMOBIL

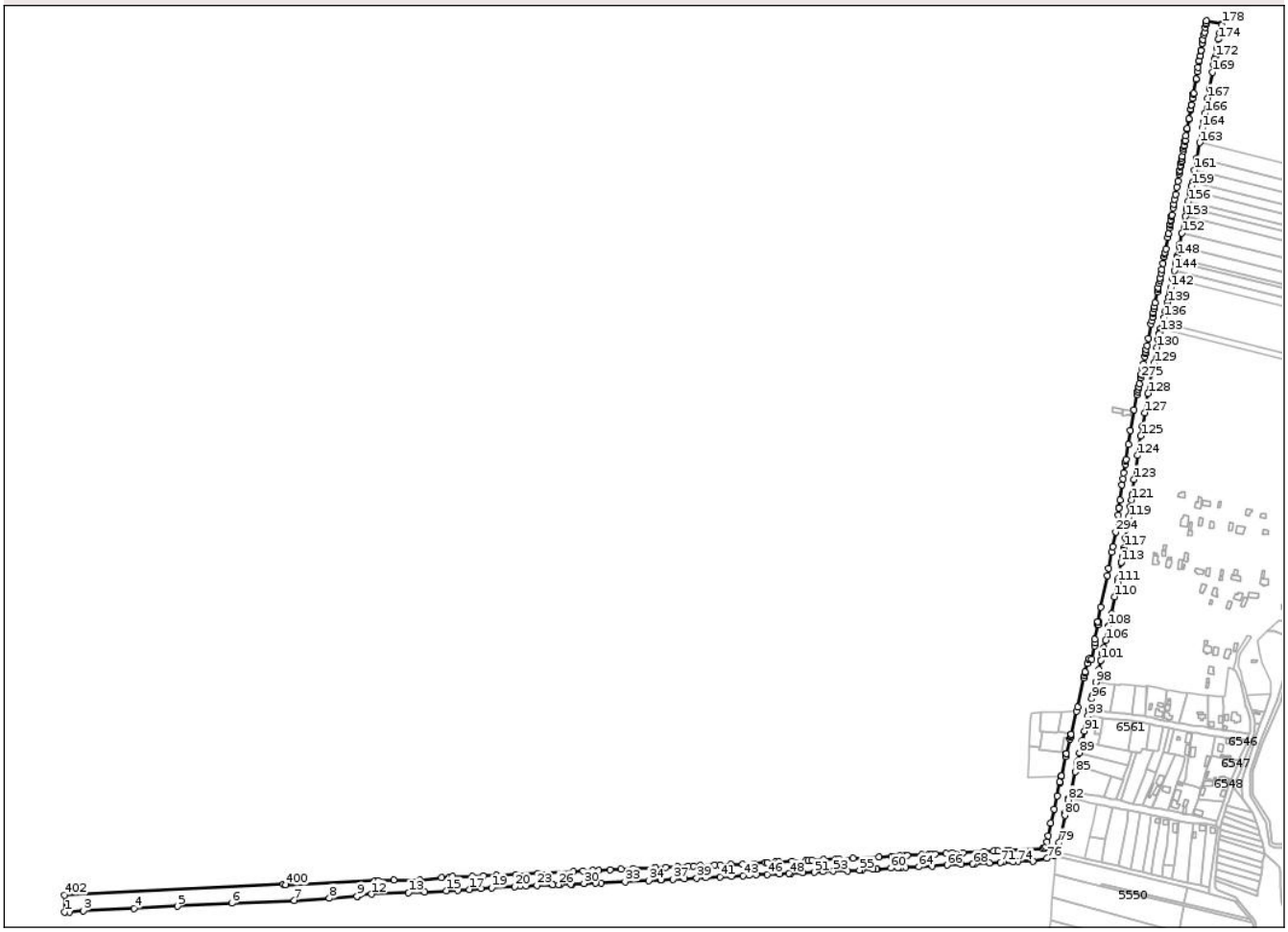

Date referitoare la teren

Crt	Categorie folosință	Intra vilan	Suprafaţa (mp)	Tarla	Parcelă	Nr. topo	Observaţii / Referinţe
1	drum	DA	37.854	-	-	-	DJ 561A- KM 2+622-5+250
2	drum	NU	10.900	-	-	-	DJ 561A- KM 5+250-7+441

Lungime Segmente

1) Valorile lungimilor segmentelor sunt obţinute din proiecţie în plan.

Punct început	X / Y	Punct sfârşit	X / Y	Lungime segment
1	385.987,072 280.138,354	2	385.994,407 280.138,911	7.356
4	386.087,041 280.143,543	5	386.149,355 280.147,003	62.41
7	386.317,09 280.155,296	8	386.367,38 280.158,442	50.388
10	386.407,584 280.161,149	11	386.411,464 280.163,835	4.719
13	386.480,722 280.166,381	14	386.504,247 280.167,306	23.543

Punct început	X / Y	Punct sfârşit	X / Y	Lungime segment
2	385.994,407 280.138,911	3	386.014,333 280.140,425	19.983
5	386.149,355 280.147,003	6	386.227,025 280.151,101	77.778
8	386.367,38 280.158,442	9	386.407,061 280.161,114	39.771
11	386.411,464 280.163,835	12	386.427,43 280.164,287	15.972
14	386.504,247 280.167,306	15	386.535,088 280.169,036	30.889

Punct început	X / Y	Punct sfârşit	X / Y	Lungime segment
3	386.014,333 280.140,425	4	386.087,041 280.143,543	72.775
6	386.227,025 280.151,101	7	386.317,09 280.155,296	90.163
9	386.407,061 280.161,114	10	386.407,584 280.161,149	0.524
12	386.427,43 280.164,287	13	386.480,722 280.166,381	53.333
15	386.535,088 280.169,036	16	386.551,734 280.169,912	16.669

Document care conține date cu caracter personal, protejat de prevederile Regulamentului (UE) nr. 679/2016 și Legii 190/2018

Punct început	X / Y	Punct sfârşit	X / Y	Lungime segment
16	386.551,734 280.169,912	17	386.568,165 280.170,819	16.456
19	386.600,053 280.173,215	20	386.633,583 280.175,114	33.584
22	386.649,661 280.175,917	23	386.665,252 280.176,915	15.623
25	386.688,283 280.177,727	26	386.696,422 280.177,981	8.143
28	386.713,552 280.178,516	29	386.715,703 280.178,683	2.157
31	386.749,804 280.180,098	32	386.756,958 280.180,481	7.164
34	386.826,036 280.183,775	35	386.843,203 280.184,647	17.189
37	386.860,537 280.185,506	38	386.876,911 280.186,492	16.404
40	386.907,227 280.187,569	41	386.927,723 280.188,884	20.538
43	386.960,813 280.190,891	44	386.969,93 280.191,365	9.129
46	386.995,785 280.192,423	47	387.012,775 280.193,107	17.004
49	387.029,275 280.193,967	50	387.046,634 280.194,964	17.388
52	387.075,499 280.196,242	53	387.090,456 280.197,259	14.992
55	387.128,148 280.198,686	56	387.131,945 280.198,991	3.809
58	387.152,765 280.200,115	59	387.153,618 280.200,172	0.855
61	387.182,69 280.202,03	62	387.187,41 280.202,15	4.722
64	387.213,501 280.203,42	65	387.232,629 280.204,592	19.164
67	387.273,829 280.207,123	68	387.290,734 280.207,484	16.909
70	387.314,566 280.209,12	71	387.330,283 280.209,803	15.732
73	387.348,899 280.210,813	74	387.356,063 280.211,012	7.167
76	387.397,362 280.215,512	77	387.407,413 280.219,392	10.774
79	387.414,474 280.237,989	80	387.422,885 280.277,206	40.109
82	387.427,814 280.299,42	83	387.428,347 280.301,472	2.12
85	387.437,812 280.339,464	86	387.439,754 280.348,279	9.026
88	387.441,166 280.354,642	89	387.443,947 280.366,851	12.522
91	387.451,117 280.398,301	92	387.453,312 280.407,698	9.65
94	387.458,001 280.428,539	95	387.458,015 280.428,597	0.06
97	387.462,9 280.449,063	98	387.467,388 280.467,863	19.328
100	387.471,917 280.486,466	101	387.474,5 280.499,289	13.081
103	387.476,63 280.509,339	104	387.476,817 280.510,221	0.902
106	387.481,534 280.528,338	107	387.485,726 280.547,566	19.68
109	387.489,733 280.566,477	110	387.494,114 280.590,729	24.645
112	387.499,309 280.616,119	113	387.503,912 280.640,082	24.401

Punct început	X / Y	Punct sfârşit	X / Y	Lungime segment
17	386.568,165 280.170,819	18	386.585,142 280.171,92	17.013
20	386.633,583 280.175,114	21	386.640,941 280.175,506	7.368
23	386.665,252 280.176,915	24	386.688,239 280.177,726	23.001
26	386.696,422 280.177,981	27	386.699,382 280.178,074	2.961
29	386.715,703 280.178,683	30	386.732,883 280.179,43	17.196
32	386.756,958 280.180,481	33	386.791,721 280.182,045	34.798
35	386.843,203 280.184,647	36	386.843,261 280.184,65	0.058
38	386.876,911 280.186,492	39	386.894,671 280.187,105	17.771
41	386.927,723 280.188,884	42	386.944,758 280.190,091	17.078
44	386.969,93 280.191,365	45	386.980,188 280.191,918	10.273
47	387.012,775 280.193,107	48	387.026,955 280.193,834	14.199
50	387.046,634 280.194,964	51	387.063,68 280.195,576	17.057
53	387.090,456 280.197,259	54	387.111,502 280.197,826	21.054
56	387.131,945 280.198,991	57	387.147,4 280.199,709	15.472
59	387.153,618 280.200,172	60	387.173,58 280.201,57	20.011
62	387.187,41 280.202,15	63	387.193,93 280.202,677	6.541
65	387.232,629 280.204,592	66	387.253,847 280.205,82	21.254
68	387.290,734 280.207,484	69	387.293,71 280.207,808	2.994
71	387.330,283 280.209,803	72	387.335,202 280.210,476	4.965
74	387.356,063 280.211,012	75	387.377,587 280.211,703	21.535
77	387.407,413 280.219,392	78	387.411,701 280.224,468	6.645
80	387.422,885 280.277,206	81	387.423,695 280.280,98	3.86
83	387.428,347 280.301,472	84	387.431,565 280.312,051	11.058
86	387.439,754 280.348,279	87	387.440,711 280.352,625	4.45
89	387.443,947 280.366,851	90	387.447,785 280.384,034	17.606
92	387.453,312 280.407,698	93	387.456,135 280.420,244	12.86
95	387.458,015 280.428,597	96	387.461,796 280.444,435	16.283
98	387.467,388 280.467,863	99	387.467,397 280.467,9	0.038
101	387.474,5 280.499,289	102	387.474,537 280.499,454	0.169
104	387.476,817 280.510,221	105	387.478,466 280.518,002	7.954
107	387.485,726 280.547,566	108	387.485,977 280.548,533	0.999
110	387.494,114 280.590,729	111	387.498,378 280.611,568	21.271
113	387.503,912 280.640,082	114	387.503,943 280.640,197	0.119

Punct început	X / Y	Punct sfârşit	X / Y	Lungime segment
18	386.585,142 280.171,92	19	386.600,053 280.173,215	14.967
21	386.640,941 280.175,506	22	386.649,661 280.175,917	8.73
24	386.688,239 280.177,726	25	386.688,283 280.177,727	0.044
27	386.699,382 280.178,074	28	386.713,552 280.178,516	14.177
30	386.732,883 280.179,43	31	386.749,804 280.180,098	16.934
33	386.791,721 280.182,045	34	386.826,036 280.183,775	34.359
36	386.843,261 280.184,65	37	386.860,537 280.185,506	17.297
39	386.894,671 280.187,105	40	386.907,227 280.187,569	12.565
42	386.944,758 280.190,091	43	386.960,813 280.190,891	16.075
45	386.980,188 280.191,918	46	386.995,785 280.192,423	15.605
48	387.026,955 280.193,834	49	387.029,275 280.193,967	2.324
51	387.063,68 280.195,576	52	387.075,499 280.196,242	11.838
54	387.111,502 280.197,826	55	387.128,148 280.198,686	16.668
57	387.147,4 280.199,709	58	387.152,765 280.200,115	5.38
60	387.173,58 280.201,57	61	387.182,69 280.202,03	9.122
63	387.193,93 280.202,677	64	387.213,501 280.203,42	19.585
66	387.253,847 280.205,82	67	387.273,829 280.207,123	20.024
69	387.293,71 280.207,808	70	387.314,566 280.209,12	20.897
72	387.335,202 280.210,476	73	387.348,899 280.210,813	13.701
75	387.377,587 280.211,703	76	387.397,362 280.215,512	20.138
78	387.411,701 280.224,468	79	387.414,474 280.237,989	13.802
81	387.423,695 280.280,98	82	387.427,814 280.299,42	18.894
84	387.431,565 280.312,051	85	387.437,812 280.339,464	28.116
87	387.440,711 280.352,625	88	387.441,166 280.354,642	2.068
90	387.447,785 280.384,034	91	387.451,117 280.398,301	14.651
93	387.456,135 280.420,244	94	387.458,001 280.428,539	8.502
96	387.461,796 280.444,435	97	387.462,9 280.449,063	4.758
99	387.467,397 280.467,9	100	387.471,917 280.486,466	19.108
102	387.474,537 280.499,454	103	387.476,63 280.509,339	10.104
105	387.478,466 280.518,002	106	387.481,534 280.528,338	10.782
108	387.485,977 280.548,533	109	387.489,733 280.566,477	18.333
111	387.498,378 280.611,568	112	387.499,309 280.616,119	4.645
114	387.503,943 280.640,197	115	387.506,001 280.647,699	7.779

Document care conține date cu caracter personal, protejat de prevederile Regulamentului (UE) nr. 679/2016 și Legii 190/2018

Punct început	X / Y	Punct sfârşit	X / Y	Lungime segment
115	387.506,001 280.647,699	116	387.507,592 280.657,225	9.658
118	387.509,969 280.674,628	119	387.514,608 280.704,587	30.316
121	387.518,321 280.729,543	122	387.519,539 280.737,056	7.611
124	387.527,16 280.793,032	125	387.531,95 280.821,052	28.426
127	387.537,447 280.854,307	128	387.542,197 280.882,155	28.25
130	387.555,12 280.948,007	131	387.557,108 280.959,069	11.239
133	387.559,526 280.969,87	134	387.560,704 280.974,376	4.657
136	387.564,944 280.990,587	137	387.567,361 280.999,825	9.549
139	387.570,715 281.012,651	140	387.572,196 281.019,894	7.393
142	387.575,023 281.033,721	143	387.577,69 281.046,762	13.311
145	387.582,074 281.068,204	146	387.582,741 281.071,467	3.33
148	387.584,451 281.079,83	149	387.587,124 281.092,902	13.342
151	387.587,731 281.095,871	152	387.591,018 281.111,946	16.408
154	387.597,879 281.145,499	155	387.598,503 281.148,553	3.117
157	387.602,679 281.168,976	158	387.603,393 281.172,466	3.562
160	387.605,86 281.185,07	161	387.609,058 281.202,45	17.672
163	387.616,252 281.241,552	164	387.620,127 281.262,615	21.416
166	387.624,011 281.283,729	167	387.628,018 281.305,511	22.147
169	387.634,842 281.342,604	170	387.636,761 281.353,037	10.608
172	387.638,938 281.364,746	173	387.641,278 281.376,946	12.422
175	387.643,984 281.391,051	176	387.645,516 281.399,041	8.136
178	387.648,056 281.412,28	179	387.626,196 281.416,473	22.259
181	387.625,158 281.410,671	182	387.624,465 281.406,796	3.936
184	387.622,598 281.396,365	185	387.621,398 281.389,658	6.814
187	387.620,438 281.384,292	188	387.620,356 281.383,833	0.466
190	387.618,499 281.373,451	191	387.617,211 281.366,255	7.31
193	387.615,853 281.358,665	194	387.615,761 281.358,15	0.523
196	387.613,193 281.343,797	197	387.611,206 281.332,69	11.283
199	387.607,569 281.312,364	200	387.607,449 281.311,695	0.68
202	387.606,232 281.304,89	203	387.604,658 281.296,095	8.935
205	387.603,445 281.289,311	206	387.603,307 281.288,54	0.783
208	387.600,865 281.274,896	209	387.598,584 281.262,146	12.952
211	387.596,632 281.251,234	212	387.595,419 281.244,455	6.887

Punct început	X / Y	Punct sfârşit	X / Y	Lungime segment
116	387.507,592 280.657,225	117	387.508,129 280.661,154	3.966
119	387.514,608 280.704,587	120	387.516,833 280.719,476	15.054
122	387.519,539 280.737,056	123	387.522,52 280.758,773	21.921
125	387.531,95 280.821,052	126	387.534,323 280.835,405	14.548
128	387.542,197 280.882,155	129	387.551,054 280.925,393	44.136
131	387.557,108 280.959,069	132	387.558,954 280.967,685	8.812
134	387.560,704 280.974,376	135	387.562,997 280.983,142	9.061
137	387.567,361 280.999,825	138	387.569,447 281.007,803	8.246
140	387.572,196 281.019,894	141	387.573,588 281.026,704	6.951
143	387.577,69 281.046,762	144	387.580,069 281.058,397	11.876
146	387.582,741 281.071,467	147	387.583,788 281.076,585	5.224
149	387.587,124 281.092,902	150	387.587,334 281.093,93	1.049
152	387.591,018 281.111,946	153	387.595,881 281.135,727	24.273
155	387.598,503 281.148,553	156	387.600,315 281.157,415	9.045
158	387.603,393 281.172,466	159	387.604,877 281.179,725	7.409
161	387.609,058 281.202,45	162	387.612,136 281.219,184	17.015
164	387.620,127 281.262,615	165	387.621,79 281.271,656	9.193
167	387.628,018 281.305,511	168	387.630,559 281.319,323	14.044
170	387.636,761 281.353,037	171	387.638,376 281.361,813	8.923
173	387.641,278 281.376,946	174	387.643,765 281.389,911	13.201
176	387.645,516 281.399,041	177	387.647,461 281.409,178	10.322
179	387.626,196 281.416,473	180	387.625,528 281.412,74	3.792
182	387.624,465 281.406,796	183	387.623,263 281.400,08	6.823
185	387.621,398 281.389,658	186	387.621,318 281.389,209	0.456
188	387.620,356 281.383,833	189	387.618,585 281.373,93	10.06
191	387.617,211 281.366,255	192	387.617,122 281.365,759	0.504
194	387.615,761 281.358,15	195	387.614,161 281.349,205	9.087
197	387.611,206 281.332,69	198	387.611,1 281.332,097	0.602
200	387.607,449 281.311,695	201	387.606,357 281.305,587	6.205
203	387.604,658 281.296,095	204	387.604,526 281.295,356	0.751
206	387.603,307 281.288,54	207	387.601,015 281.275,735	13.009
209	387.598,584 281.262,146	210	387.598,421 281.261,233	0.927
212	387.595,419 281.244,455	213	387.595,237 281.243,437	1.034

Punct început	X / Y	Punct sfârşit	X / Y	Lungime segment
117	387.508,129 280.661,154	118	387.509,969 280.674,628	13.599
120	387.516,833 280.719,476	121	387.518,321 280.729,543	10.176
123	387.522,52 280.758,773	124	387.527,16 280.793,032	34.572
126	387.534,323 280.835,405	127	387.537,447 280.854,307	19.158
129	387.551,054 280.925,393	130	387.555,12 280.948,007	22.977
132	387.558,954 280.967,685	133	387.559,526 280.969,87	2.259
135	387.562,997 280.983,142	136	387.564,944 280.990,587	7.695
138	387.569,447 281.007,803	139	387.570,715 281.012,651	5.011
141	387.573,588 281.026,704	142	387.575,023 281.033,721	7.162
144	387.580,069 281.058,397	145	387.582,074 281.068,204	10.01
147	387.583,788 281.076,585	148	387.584,451 281.079,83	3.312
150	387.587,334 281.093,93	151	387.587,731 281.095,871	1.981
153	387.595,881 281.135,727	154	387.597,879 281.145,499	9.974
156	387.600,315 281.157,415	157	387.602,679 281.168,976	11.8
159	387.604,877 281.179,725	160	387.605,86 281.185,07	5.435
162	387.612,136 281.219,184	163	387.616,252 281.241,552	22.744
165	387.621,79 281.271,656	166	387.624,011 281.283,729	12.276
168	387.630,559 281.319,323	169	387.634,842 281.342,604	23.672
171	387.638,376 281.361,813	172	387.638,938 281.364,746	2.986
174	387.643,765 281.389,911	175	387.643,984 281.391,051	1.161
177	387.647,461 281.409,178	178	387.648,056 281.412,28	3.159
180	387.625,528 281.412,74	181	387.625,158 281.410,671	2.102
183	387.623,263 281.400,08	184	387.622,598 281.396,365	3.774
186	387.621,318 281.389,209	187	387.620,438 281.384,292	4.995
189	387.618,585 281.373,93	190	387.618,499 281.373,451	0.487
192	387.617,122 281.365,759	193	387.615,853 281.358,665	7.207
195	387.614,161 281.349,205	196	387.613,193 281.343,797	5.494
198	387.611,1 281.332,097	199	387.607,569 281.312,364	20.046
201	387.606,357 281.305,587	202	387.606,232 281.304,89	0.708
204	387.604,526 281.295,356	205	387.603,445 281.289,311	6.141
207	387.601,015 281.275,735	208	387.600,865 281.274,896	0.852
210	387.598,421 281.261,233	211	387.596,632 281.251,234	10.158
213	387.595,237 281.243,437	214	387.594,19 281.237,588	5.942

Document care conține date cu caracter personal, protejat de prevederile Regulamentului (UE) nr. 679/2016 și Legii 190/2018

Punct început	X / Y	Punct sfârşit	X / Y	Lungime segment
214	387.594,19 281.237,588	215	387.594,001 281.236,529	1.076
217	387.592,848 281.230,086	218	387.591,435 281.222,19	8.021
220	387.590,235 281.215,483	221	387.589,785 281.212,968	2.555
223	387.588,802 281.207,475	224	387.587,794 281.201,842	5.722
226	387.586,931 281.197,016	227	387.585,098 281.186,774	10.405
229	387.581,653 281.167,517	230	387.580,432 281.160,691	6.934
232	387.578,214 281.148,292	233	387.576,368 281.137,976	10.48
235	387.575,147 281.131,156	236	387.574,854 281.129,517	1.665
238	387.573,927 281.124,336	239	387.573,036 281.119,356	5.059
241	387.570,613 281.105,812	242	387.567,674 281.089,385	16.688
244	387.566,45 281.082,545	245	387.565,625 281.077,933	4.685
247	387.563,706 281.068,074	248	387.562,011 281.059,364	8.873
250	387.559,714 281.047,564	251	387.559,064 281.044,226	3.401
253	387.557,104 281.034,154	254	387.556,516 281.031,131	3.08
256	387.552,735 281.011,706	257	387.551,823 281.007,018	4.776
259	387.550,159 280.998,471	260	387.549,739 280.996,313	2.198
262	387.547,735 280.986,015	263	387.546,839 280.981,41	4.691
265	387.540,877 280.950,782	266	387.539,825 280.945,375	5.508
268	387.538,615 280.939,157	269	387.537,741 280.934,668	4.573
271	387.535,228 280.921,758	272	387.534,361 280.917,301	4.541
274	387.532,764 280.909,096	275	387.531,9 280.904,658	4.521
277	387.529,133 280.891,129	278	387.528,496 280.888,303	2.897
280	387.526,77 280.880,074	281	387.522,221 280.858,801	21.754
283	387.514,036 280.808,654	284	387.510,722 280.787,444	21.467
286	387.509,572 280.780,359	287	387.507,589 280.768,149	12.37
289	387.504,948 280.751,067	290	387.502,175 280.729,56	21.685
292	387.500,791 280.717,575	293	387.499,597 280.707,709	9.938
295	387.491,807 280.662,504	296	387.490,102 280.654,709	7.979
298	387.483,654 280.621,25	299	387.474,638 280.575,961	46.178
301	387.471,529 280.554,494	302	387.470,926 280.550,778	3.765
304	387.465,696 280.529,638	305	387.466,222 280.524,279	5.385
307	387.461,774 280.501,217	308	387.457,753 280.502,341	4.175
310	387.455,666 280.494,879	311	387.452,328 280.482,941	12.396

Punct început	X / Y	Punct sfârşit	X / Y	Lungime segment
215	387.594,001 281.236,529	216	387.593,249 281.233,339	3.277
218	387.591,435 281.222,19	219	387.591,01 281.219,816	2.412
221	387.589,785 281.212,968	222	387.589,015 281.208,664	4.372
224	387.587,794 281.201,842	225	387.587,577 281.200,627	1.234
227	387.585,098 281.186,774	228	387.583,486 281.177,759	9.158
230	387.580,432 281.160,691	231	387.579,211 281.153,866	6.933
233	387.576,368 281.137,976	234	387.576,08 281.136,367	1.635
236	387.574,854 281.129,517	237	387.573,959 281.124,513	5.083
239	387.573,036 281.119,356	240	387.571,525 281.110,908	8.582
242	387.567,674 281.089,385	243	387.566,779 281.084,384	5.08
245	387.565,625 281.077,933	246	387.565,555 281.077,575	0.365
248	387.562,011 281.059,364	249	387.561,065 281.054,503	4.952
251	387.559,064 281.044,226	252	387.558,129 281.039,422	4.894
254	387.556,516 281.031,131	255	387.555,784 281.027,37	3.832
257	387.551,823 281.007,018	258	387.551,066 281.003,13	3.961
260	387.549,739 280.996,313	261	387.548,837 280.991,677	4.723
263	387.546,839 280.981,41	264	387.542,879 280.961,064	20.728
266	387.539,825 280.945,375	267	387.538,949 280.940,874	4.585
269	387.537,741 280.934,668	270	387.535,78 280.924,594	10.263
272	387.534,361 280.917,301	273	387.532,914 280.909,869	7.572
275	387.531,9 280.904,658	276	387.530,122 280.895,521	9.308
278	387.528,496 280.888,303	279	387.527,729 280.884,648	3.735
281	387.522,221 280.858,801	282	387.517,307 280.829,059	30.145
284	387.510,722 280.787,444	285	387.510,308 280.784,892	2.585
287	387.507,589 280.768,149	288	387.506,433 280.759,645	8.582
290	387.502,175 280.729,56	291	387.500,826 280.717,878	11.76
293	387.499,597 280.707,709	294	387.496,069 280.683,587	24.379
296	387.490,102 280.654,709	297	387.485,899 280.631,617	23.471
299	387.474,638 280.575,961	300	387.470,396 280.554,681	21.699
302	387.470,926 280.550,778	303	387.469,621 280.551,018	1.327
305	387.466,222 280.524,279	306	387.466,071 280.519,92	4.362
308	387.457,753 280.502,341	309	387.457,37 280.500,972	1.422
311	387.452,328 280.482,941	312	387.452,075 280.481,358	1.603

Punct început	X / Y	Punct sfârşit	X / Y	Lungime segment
216	387.593,249 281.233,339	217	387.592,848 281.230,086	3.278
219	387.591,01 281.219,816	220	387.590,235 281.215,483	4.402
222	387.589,015 281.208,664	223	387.588,802 281.207,475	1.208
225	387.587,577 281.200,627	226	387.586,931 281.197,016	3.668
228	387.583,486 281.177,759	229	387.581,653 281.167,517	10.405
231	387.579,211 281.153,866	232	387.578,214 281.148,292	5.662
234	387.576,08 281.136,367	235	387.575,147 281.131,156	5.294
237	387.573,959 281.124,513	238	387.573,927 281.124,336	0.18
240	387.571,525 281.110,908	241	387.570,613 281.105,812	5.177
243	387.566,779 281.084,384	244	387.566,45 281.082,545	1.868
246	387.565,555 281.077,575	247	387.563,706 281.068,074	9.679
249	387.561,065 281.054,503	250	387.559,714 281.047,564	7.069
252	387.558,129 281.039,422	253	387.557,104 281.034,154	5.367
255	387.555,784 281.027,37	256	387.552,735 281.011,706	15.958
258	387.551,066 281.003,13	259	387.550,159 280.998,471	4.746
261	387.548,837 280.991,677	262	387.547,735 280.986,015	5.768
264	387.542,879 280.961,064	265	387.540,877 280.950,782	10.475
267	387.538,949 280.940,874	268	387.538,615 280.939,157	1.749
270	387.535,78 280.924,594	271	387.535,228 280.921,758	2.889
273	387.532,914 280.909,869	274	387.532,764 280.909,096	0.787
276	387.530,122 280.895,521	277	387.529,133 280.891,129	4.502
279	387.527,729 280.884,648	280	387.526,77 280.880,074	4.673
282	387.517,307 280.829,059	283	387.514,036 280.808,654	20.666
285	387.510,308 280.784,892	286	387.509,572 280.780,359	4.592
288	387.506,433 280.759,645	289	387.504,948 280.751,067	8.706
291	387.500,826 280.717,878	292	387.500,791 280.717,575	0.305
294	387.496,069 280.683,587	295	387.491,807 280.662,504	21.509
297	387.485,899 280.631,617	298	387.483,654 280.621,25	10.607
300	387.470,396 280.554,681	301	387.471,529 280.554,494	1.148
303	387.469,621 280.551,018	304	387.465,696 280.529,638	21.737
306	387.466,071 280.519,92	307	387.461,774 280.501,217	19.19
309	387.457,37 280.500,972	310	387.455,666 280.494,879	6.327
312	387.452,075 280.481,358	313	387.451,22 280.477,707	3.75

Document care conține date cu caracter personal, protejat de prevederile Regulamentului (UE) nr. 679/2016 și Legii 190/2018

Punct început	X / Y	Punct sfârşit	X / Y	Lungime segment
313	387.451,22 280.477,707	314	387.450,382 280.474,125	3.679
316	387.439,616 280.426,633	317	387.432,048 280.393,705	33.787
319	387.431,355 280.392,14	320	387.430,834 280.389,206	2.98
322	387.425,427 280.366,033	323	387.425,385 280.365,853	0.185
325	387.418,274 280.333,852	326	387.418,271 280.333,838	0.014
328	387.415,18 280.325,337	329	387.416,033 280.324,198	1.423
331	387.407,256 280.286,336	332	387.402,656 280.266,264	20.592
334	387.397,494 280.239,403	335	387.395,722 280.232,492	7.135
337	387.390,824 280.229,297	338	387.343,313 280.226,948	47.569
340	387.326,629 280.226,35	341	387.320,687 280.225,963	5.955
343	387.276,767 280.223,961	344	387.261,071 280.223,233	15.713
346	387.236,766 280.222,027	347	387.232,581 280.221,783	4.192
349	387.217,928 280.220,93	350	387.196,627 280.219,686	21.337
352	387.185,549 280.218,891	353	387.177,84 280.218,267	7.734
355	387.156,382 280.217,849	356	387.119,031 280.216,028	37.395
358	387.094,472 280.214,525	359	387.076,414 280.213,749	18.075
361	387.054,428 280.212,587	362	387.050,849 280.212,397	3.584
364	387.012,091 280.210,317	365	387.007,997 280.210,093	4.1
367	386.993,533 280.209,224	368	386.976,416 280.208,101	17.154
370	386.943,582 280.206,743	371	386.927,943 280.206,129	15.651
373	386.899,522 280.204,896	374	386.890,369 280.204,58	9.158
376	386.867,533 280.203,456	377	386.850,004 280.202,874	17.539
379	386.834,025 280.202,194	380	386.803,06 280.200,928	30.991
382	386.770,053 280.199,481	383	386.754,163 280.198,642	15.912
385	386.731,275 280.197,429	386	386.717,157 280.196,68	14.138
388	386.667,135 280.194,419	389	386.635,159 280.192,72	32.021
391	386.588,082 280.190,221	392	386.572,339 280.189,486	15.76
394	386.539,924 280.189,226	395	386.528,44 280.187,894	11.561
397	386.460,138 280.184,183	398	386.437,077 280.183,945	23.062
400	386.304,876 280.177,555	401	386.300,953 280.178,426	4.019

Punct început	X / Y	Punct sfârşit	X / Y	Lungime segment
314	387.450,382 280.474,125	315	387.441,064 280.432,235	42.914
317	387.432,048 280.393,705	318	387.431,985 280.393,43	0.282
320	387.430,834 280.389,206	321	387.430,314 280.386,271	2.981
323	387.425,385 280.365,853	324	387.424,349 280.361,357	4.614
326	387.418,271 280.333,838	327	387.418,148 280.333,5	0.36
329	387.416,033 280.324,198	330	387.411,637 280.305,402	19.303
332	387.402,656 280.266,264	333	387.399,195 280.247,95	18.638
335	387.395,722 280.232,492	336	387.394,047 280.230,832	2.358
338	387.343,313 280.226,948	339	387.339,913 280.226,967	3.4
341	387.320,687 280.225,963	342	387.306,682 280.225,47	14.014
344	387.261,071 280.223,233	345	387.252,557 280.222,911	8.52
347	387.232,581 280.221,783	348	387.227,992 280.221,516	4.597
350	387.196,627 280.219,686	351	387.192,412 280.219,446	4.222
353	387.177,84 280.218,267	354	387.174,813 280.218,022	3.037
356	387.119,031 280.216,028	357	387.098,592 280.214,9	20.47
359	387.076,414 280.213,749	360	387.060,152 280.212,89	16.285
362	387.050,849 280.212,397	363	387.031,55 280.211,383	19.326
365	387.007,997 280.210,093	366	386.995,98 280.209,497	12.032
368	386.976,416 280.208,101	369	386.960,646 280.207,357	15.788
371	386.927,943 280.206,129	372	386.920,335 280.205,793	7.615
374	386.890,369 280.204,58	375	386.882,221 280.204,16	8.159
377	386.850,004 280.202,874	378	386.835,224 280.202,243	14.793
380	386.803,06 280.200,928	381	386.785,927 280.200,228	17.147
383	386.754,163 280.198,642	384	386.745,461 280.198,181	8.714
386	386.717,157 280.196,68	387	386.667,213 280.194,423	49.995
389	386.635,159 280.192,72	390	386.607,329 280.191,243	27.869
392	386.572,339 280.189,486	393	386.543,752 280.189,336	28.587
395	386.528,44 280.187,894	396	386.497,012 280.184,25	31.639
398	386.437,077 280.183,945	399	386.432,848 280.183,841	4.23
401	386.300,953 280.178,426	402	385.987,072 280.163,01	314.259

Punct început	X / Y	Punct sfârşit	X / Y	Lungime segment
315	387.441,064 280.432,235	316	387.439,616 280.426,633	5.786
318	387.431,985 280.393,43	319	387.431,355 280.392,14	1.436
321	387.430,314 280.386,271	322	387.425,427 280.366,033	20.82
324	387.424,349 280.361,357	325	387.418,274 280.333,852	28.168
327	387.418,148 280.333,5	328	387.415,18 280.325,337	8.686
330	387.411,637 280.305,402	331	387.407,256 280.286,336	19.563
333	387.399,195 280.247,95	334	387.397,494 280.239,403	8.715
336	387.394,047 280.230,832	337	387.390,824 280.229,297	3.57
339	387.339,913 280.226,967	340	387.326,629 280.226,35	13.298
342	387.306,682 280.225,47	343	387.276,767 280.223,961	29.953
345	387.252,557 280.222,911	346	387.236,766 280.222,027	15.816
348	387.227,992 280.221,516	349	387.217,928 280.220,93	10.081
351	387.192,412 280.219,446	352	387.185,549 280.218,891	6.885
354	387.174,813 280.218,022	355	387.156,382 280.217,849	18.432
357	387.098,592 280.214,9	358	387.094,472 280.214,525	4.137
360	387.060,152 280.212,89	361	387.054,428 280.212,587	5.732
363	387.031,55 280.211,383	364	387.012,091 280.210,317	19.488
366	386.995,98 280.209,497	367	386.993,533 280.209,224	2.462
369	386.960,646 280.207,357	370	386.943,582 280.206,743	17.075
372	386.920,335 280.205,793	373	386.899,522 280.204,896	20.832
375	386.882,221 280.204,16	376	386.867,533 280.203,456	14.705
378	386.835,224 280.202,243	379	386.834,025 280.202,194	1.2
381	386.785,927 280.200,228	382	386.770,053 280.199,481	15.892
384	386.745,461 280.198,181	385	386.731,275 280.197,429	14.206
387	386.667,213 280.194,423	388	386.667,135 280.194,419	0.078
390	386.607,329 280.191,243	391	386.588,082 280.190,221	19.274
393	386.543,752 280.189,336	394	386.539,924 280.189,226	3.83
396	386.497,012 280.184,25	397	386.460,138 280.184,183	36.874
399	386.432,848 280.183,841	400	386.304,876 280.177,555	128.126
402	385.987,072 280.163,01	1	385.987,072 280.138,354	24.656

**** Lungimile segmentelor sunt determinate în planul de proiecţie Stereo 70 şi sunt rotunjite la 1 milimetru.**
***** Distanţa dintre puncte este formată din segmente cumulate ce sunt mai mici decât valoarea 1 milimetru.**

Document care conține date cu caracter personal, protejat de prevederile Regulamentului (UE) nr. 679/2016 și Legii 190/2018

DATE DESPRE IMOBILUL NR. 8879

Oficiul de Cadastru şi Publicitate Imobiliară DOLJ
Biroul de Cadastru şi Publicitate Imobiliară Craiova

A. Partea I. Descrierea imobilului

TEREN Extravilan

Adresa: Jud. Dolj, DJ 561A km 5+250-7+441

Nr. Crt	Nr cadastral Nr. topografic	Suprafaţa* (mp)	Observaţii / Referinţe
A1	30028	51.001	Sector cadastral:0 Teren neimprejmuit;

B. Partea II. Proprietari şi acte

Inscrieri privitoare la dreptul de proprietate şi alte drepturi reale		Referinţe
74093 / 14/10/2011		
Act Normativ nr. HOTARAREA NR 965, din 05/09/2002 emis de GUVERNUL ROMANIEI (Hotararea nr. 56.26-08-1999 emis de CONSILIL JUDETEAN DOLJ; Referat nr. 7061.14.10.1999 emis de CONSILIUL JUDETEAN DOLJ; Inventarul bunurilor care apartin domeniului public al statului Anexa 1 si Anexa 4. Adeverinta nr 11656.2011 Consiliul Jud Dolj);		
B1	Intabulare, drept de PROPRIETATE, dobandit prin Lege, cota actuala 1/1, cota initiala 1/1	A1
	1) **JUDETUL DOLJ - DOMENIUL PUBLIC**, CIF:9999999999999, LIPSA CUI	
B2	Intabulare, drept de ADMINISTRARE, dobandit prin Lege, cota actuala 1/1, cota initiala 1/1	A1
	1) **CONSILIUL JUDETEAN DOLJ**, CIF:9999999999999, LIPSA CUI	

C. Partea III. SARCINI .

Inscrieri privind dezmembramintele dreptului de proprietate, drepturi reale de garanţie şi sarcini	Referinţe
NU SUNT	

Anexa Nr. 1 La Partea I

Teren

Nr cadastral	Suprafaţa (mp)*	Observaţii / Referinţe
30028	51.001	

* Suprafaţa este determinată in planul de proiecţie Stereo 70.

DETALII LINIARE IMOBIL



Date referitoare la teren

Crt	Categorie folosință	Intra vilan	Suprafaţa (mp)	Tarla	Parcelă	Nr. topo	Observaţii / Referinţe
1	drum	NU	51.001	-	-	-	

Lungime Segmente

1) Valorile lungimilor segmentelor sunt obţinute din proiecţie în plan.

Punct început	X / Y	Punct sfârşit	X / Y	Lungime segment
1	385.987,072 280.163,01	2	385.598,688 280.143,934	388.852
4	385.593,45 280.143,22	5	385.507,86 280.140,48	85.634
7	385.312,62 280.122,6	8	385.159,39 280.104,06	154.348
10	384.980,237 280.081,67	11	384.978,65 280.081,335	1.622
13	384.931,07 280.071,968	14	384.887,605 280.066,563	43.8
16	384.787,097 280.055,859	17	384.755,196 280.053,046	32.025

Punct început	X / Y	Punct sfârşit	X / Y	Lungime segment
2	385.598,688 280.143,934	3	385.594,693 280.143,404	4.03
5	385.507,86 280.140,48	6	385.414,75 280.134,86	93.279
8	385.159,39 280.104,06	9	385.071,51 280.093,39	88.525
11	384.978,65 280.081,335	12	384.974,143 280.076,821	6.379
14	384.887,605 280.066,563	15	384.836,677 280.060,23	51.32
17	384.755,196 280.053,046	18	384.711,368 280.045,486	44.475

Punct început	X / Y	Punct sfârşit	X / Y	Lungime segment
3	385.594,693 280.143,404	4	385.593,45 280.143,22	1.257
6	385.414,75 280.134,86	7	385.312,62 280.122,6	102.863
9	385.071,51 280.093,39	10	384.980,237 280.081,67	92.022
12	384.974,143 280.076,821	13	384.931,07 280.071,968	43.346
15	384.836,677 280.060,23	16	384.787,097 280.055,859	49.772
18	384.711,368 280.045,486	19	384.687,614 280.039,354	24.533

Document care conține date cu caracter personal, protejat de prevederile Regulamentului (UE) nr. 679/2016 și Legii 190/2018

Punct început	X / Y	Punct sfârşit	X / Y	Lungime segment
19	384.687,614 280.039,354	20	384.606,974 280.018,536	83.284
22	384.490,064 279.986,913	23	384.362,942 279.950,103	132.344
25	384.341,186 279.943,461	26	384.340,155 279.943,146	1.078
28	384.275,266 279.923,403	29	384.242,141 279.913,922	34.455
31	384.196,695 279.900,914	32	384.189,572 279.898,876	7.409
34	384.178,384 279.895,674	35	384.161,828 279.890,935	17.221
37	384.146,871 279.886,682	38	384.145,065 279.886,179	1.875
40	384.131,245 279.882,33	41	384.126,581 279.881,031	4.842
43	384.113,848 279.877,485	44	384.104,945 279.875,006	9.242
46	384.084,888 279.869,42	47	384.060,943 279.862,751	24.856
49	384.048,217 279.859,207	50	384.041,236 279.857,621	7.159
52	384.022,93 279.853,463	53	384.014,05 279.851,446	9.106
55	383.996,857 279.847,542	56	383.987,064 279.845,317	10.043
58	383.982,269 279.844,228	59	383.950,461 279.840,361	32.042
61	383.862,101 279.847,523	62	383.851,92 279.847,368	10.182
64	383.828,2 279.831,414	65	383.859,03 279.829,386	30.897
67	383.985,166 279.821,678	68	383.989,381 279.822,806	4.363
70	384.146,987 279.865,285	71	384.166,67 279.870,623	20.394
73	384.286,616 279.904,586	74	384.345,622 279.922,913	61.787
76	384.365,131 279.928,972	77	384.367,107 279.929,549	2.059
79	384.423,42 279.945,991	80	384.448,672 279.952,94	26.191
82	384.509,217 279.969,6	83	384.536,799 279.976,89	28.529
85	384.620,06 279.998,895	86	384.676,524 280.013,174	58.242
88	384.716,985 280.023,406	89	384.754,788 280.029,634	38.313
91	384.859,004 280.041,879	92	384.943,8 280.052,662	85.479
94	385.065,38 280.063,856	95	385.069,449 280.064,542	4.126
97	385.118,3 280.072,625	98	385.195,501 280.082,575	77.84
100	385.306,189 280.095,805	101	385.326,978 280.098,199	20.926
103	385.463,995 280.112,085	104	385.484,586 280.112,111	20.591
106	385.586,257 280.117,303	107	385.679,083 280.125,379	93.177
109	385.690,553 280.125,255	110	385.726,503 280.124,867	35.952
112	385.927,085 280.133,795	113	385.979,432 280.137,773	52.498

Punct început	X / Y	Punct sfârşit	X / Y	Lungime segment
20	384.606,974 280.018,536	21	384.499,174 279.989,551	111.629
23	384.362,942 279.950,103	24	384.345,254 279.944,703	18.494
26	384.340,155 279.943,146	27	384.278,802 279.924,415	64.149
29	384.242,141 279.913,922	30	384.217,341 279.906,824	25.796
32	384.189,572 279.898,876	33	384.182,765 279.896,928	7.08
35	384.161,828 279.890,935	36	384.150,452 279.887,679	11.833
38	384.145,065 279.886,179	39	384.133,055 279.882,834	12.467
41	384.126,581 279.881,031	42	384.120,093 279.879,224	6.735
44	384.104,945 279.875,006	45	384.096,074 279.872,535	9.209
47	384.060,943 279.862,751	48	384.050,907 279.859,956	10.418
50	384.041,236 279.857,621	51	384.031,933 279.855,508	9.54
53	384.014,05 279.851,446	54	384.005,328 279.849,465	8.944
56	383.987,064 279.845,317	57	383.982,825 279.844,354	4.347
59	383.950,461 279.840,361	60	383.943,484 279.840,927	7.0
62	383.851,92 279.847,368	63	383.830,079 279.847,036	21.844
65	383.859,03 279.829,386	66	383.963,673 279.821,903	104.91
68	383.989,381 279.822,806	69	384.053,858 279.840,053	66.744
71	384.166,67 279.870,623	72	384.246,038 279.892,147	82.235
74	384.345,622 279.922,913	75	384.352,147 279.924,939	6.832
77	384.367,107 279.929,549	78	384.388,699 279.935,853	22.493
80	384.448,672 279.952,94	81	384.490,38 279.964,416	43.258
83	384.536,799 279.976,89	84	384.601,045 279.993,87	66.452
86	384.676,524 280.013,174	87	384.709,042 280.021,397	33.542
89	384.754,788 280.029,634	90	384.838,973 280.039,332	84.742
92	384.943,8 280.052,662	93	385.064,858 280.063,768	121.566
95	385.069,449 280.064,542	96	385.114,409 280.072,123	45.595
98	385.195,501 280.082,575	99	385.208,286 280.084,103	12.876
101	385.326,978 280.098,199	102	385.411,261 280.107,906	84.84
104	385.484,586 280.112,111	105	385.523,396 280.114,673	38.894
107	385.679,083 280.125,379	108	385.686,512 280.125,299	7.429
110	385.726,503 280.124,867	111	385.828,56 280.129,082	102.144
113	385.979,432 280.137,773	114	385.987,072 280.138,354	7.662

Punct început	X / Y	Punct sfârşit	X / Y	Lungime segment
21	384.499,174 279.989,551	22	384.490,064 279.986,913	9.484
24	384.345,254 279.944,703	25	384.341,186 279.943,461	4.253
27	384.278,802 279.924,415	28	384.275,266 279.923,403	3.678
30	384.217,341 279.906,824	31	384.196,695 279.900,914	21.475
33	384.182,765 279.896,928	34	384.178,384 279.895,674	4.557
36	384.150,452 279.887,679	37	384.146,871 279.886,682	3.717
39	384.133,055 279.882,834	40	384.131,245 279.882,33	1.879
42	384.120,093 279.879,224	43	384.113,848 279.877,485	6.483
45	384.096,074 279.872,535	46	384.084,888 279.869,42	11.612
48	384.050,907 279.859,956	49	384.048,217 279.859,207	2.792
51	384.031,933 279.855,508	52	384.022,93 279.853,463	9.232
54	384.005,328 279.849,465	55	383.996,857 279.847,542	8.687
57	383.982,825 279.844,354	58	383.982,269 279.844,228	0.57
60	383.943,484 279.840,927	61	383.862,101 279.847,523	81.65
63	383.830,079 279.847,036	64	383.828,2 279.831,414	15.735
66	383.963,673 279.821,903	67	383.985,166 279.821,678	21.494
69	384.053,858 279.840,053	70	384.146,987 279.865,285	96.487
72	384.246,038 279.892,147	73	384.286,616 279.904,586	42.442
75	384.352,147 279.924,939	76	384.365,131 279.928,972	13.596
78	384.388,699 279.935,853	79	384.423,42 279.945,991	36.171
81	384.490,38 279.964,416	82	384.509,217 279.969,6	19.537
84	384.601,045 279.993,87	85	384.620,06 279.998,895	19.668
87	384.709,042 280.021,397	88	384.716,985 280.023,406	8.193
90	384.838,973 280.039,332	91	384.859,004 280.041,879	20.192
93	385.064,858 280.063,768	94	385.065,38 280.063,856	0.529
96	385.114,409 280.072,123	97	385.118,3 280.072,625	3.923
99	385.208,286 280.084,103	100	385.306,189 280.095,805	98.6
102	385.411,261 280.107,906	103	385.463,995 280.112,085	52.899
105	385.523,396 280.114,673	106	385.586,257 280.117,303	62.916
108	385.686,512 280.125,299	109	385.690,553 280.125,255	4.041
111	385.828,56 280.129,082	112	385.927,085 280.133,795	98.638
114	385.987,072 280.138,354	1	385.987,072 280.163,01	24.656

Document care conține date cu caracter personal, protejat de prevederile Regulamentului (UE) nr. 679/2016 și Legii 190/2018

** Lungimile segmentelor sunt determinate în planul de proiecţie Stereo 70 şi sunt rotunjite la 1 milimetru.
*** Distanţa dintre puncte este formată din segmente cumulate ce sunt mai mici decât valoarea 1 milimetru.

DATE DESPRE IMOBILUL NR. 8880

Oficiul de Cadastru şi Publicitate Imobiliară DOLJ
Biroul de Cadastru şi Publicitate Imobiliară Craiova

A. Partea I. Descrierea imobilului

TEREN Extravilan

Adresa: Jud. Dolj, DC 2A TR 2

Nr. Crt	Nr cadastral Nr. topografic	Suprafaţa* (mp)	Observaţii / Referinţe
A1	34659	16.507	Sector cadastral:0 Teren neimprejmuit;

B. Partea II. Proprietari şi acte

Inscrieri privitoare la dreptul de proprietate şi alte drepturi reale		Referinţe
222034 / 08/11/2022		
Act Normativ nr. HG nr. 965, din 05/09/2002 emis de GUVERNUL ROMANIEI- ANEXA NR 95-Inventarul (bunurilor care apartin domeniului publical comunei Urzicuta. act normativ nr HCL NR. 46 din 28.10.2011, emis de COMUNA URZICUTA;act administrativ nr ADEVERINTA NR. 7887 din 29.06.2022, emis de COMUNA URZICUTA;act administrativ nr REFERAT NR. 3303 din 01.02.2012, emis de COMUNA URZICUTA);		
B1	Intabulare, drept de PROPRIETATE, dobandit prin Lege, cota actuala 1/1, cota initiala 1/1	A1
	1) **COMUNA URZICUTA**, CIF:5046726, DOMENIUL PUBLIC	

C. Partea III. SARCINI .

Inscrieri privind dezmembramintele dreptului de proprietate, drepturi reale de garanţie şi sarcini	Referinţe
NU SUNT	

Document care conține date cu caracter personal, protejat de prevederile Regulamentului (UE) nr. 679/2016 și Legii 190/2018

Anexa Nr. 1 La Partea I

Teren

Nr cadastral	Suprafaţa (mp)*	Observaţii / Referinţe
34659	16.507	

* Suprafaţa este determinată in planul de proiecţie Stereo 70.

DETALII LINIARE IMOBIL

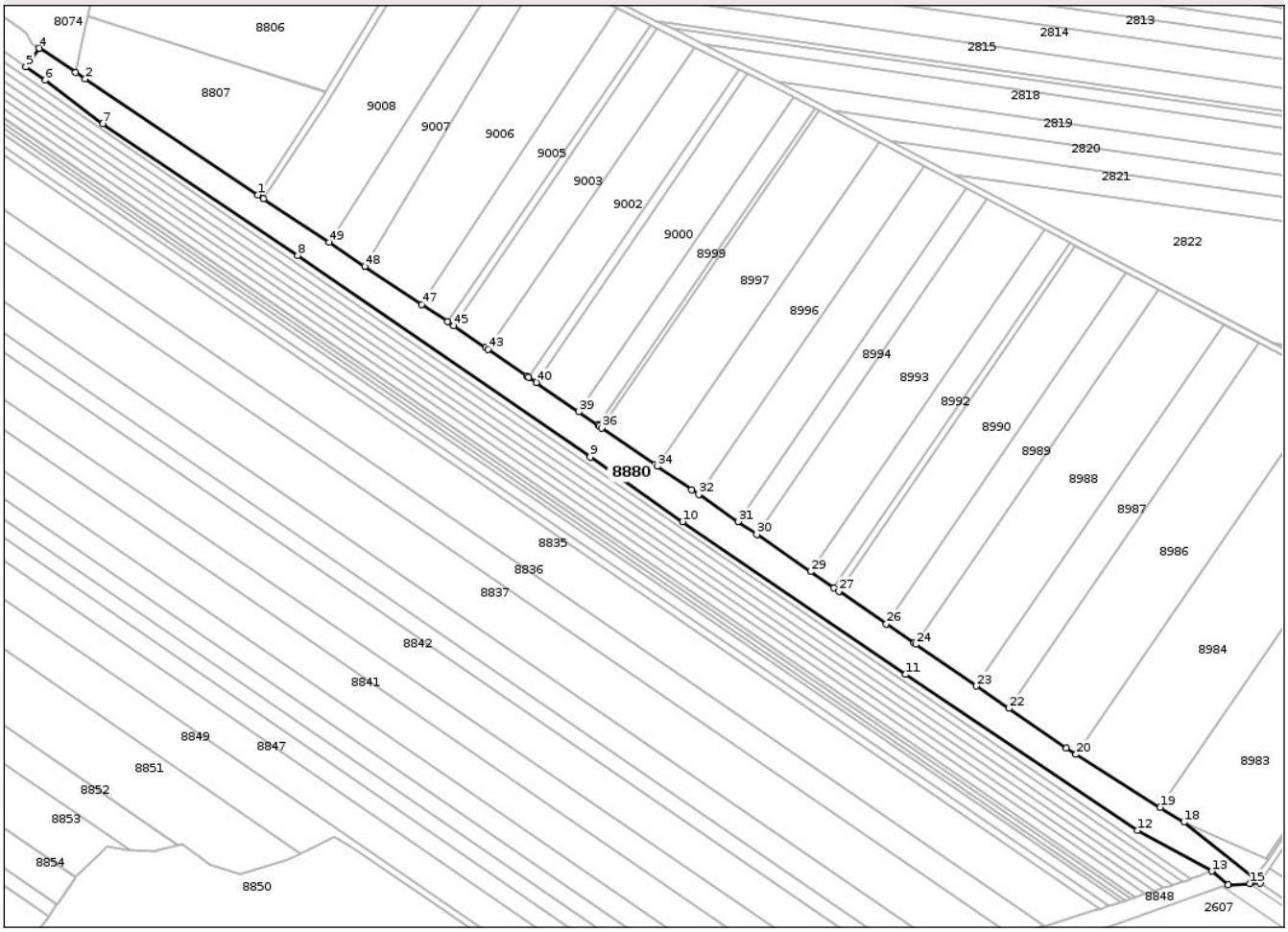

Date referitoare la teren

Crt	Categorie folosință	Intra vilan	Suprafaţa (mp)	Tarla	Parcelă	Nr. topo	Observaţii / Referinţe
1	drum	NU	16.507	-	-	-	

Lungime Segmente

1) Valorile lungimilor segmentelor sunt obţinute din proiecţie în plan.

Punct început	X / Y	Punct sfârşit	X / Y	Lungime segment
1	384.635,915 278.408,35	2	384.528,627 278.480,175	129.111
4	384.500,145 278.499,243	5	384.491,861 278.487,707	14.202
7	384.539,462 278.452,434	8	384.660,401 278.370,806	145.909
10	384.899,159 278.205,9	11	385.037,337 278.111,31	167.453
13	385.227,262 277.989,48	14	385.237,421 277.981,051	13.201
16	385.257,377 277.982,182	17	385.253,39 277.985,076	4.927

Punct început	X / Y	Punct sfârşit	X / Y	Lungime segment
2	384.528,627 278.480,175	3	384.522,646 278.484,18	7.198
5	384.491,861 278.487,707	6	384.503,964 278.479,336	14.716
8	384.660,401 278.370,806	9	384.841,709 278.245,979	220.124
11	385.037,337 278.111,31	12	385.181,248 278.014,637	173.367
14	385.237,421 277.981,051	15	385.250,83 277.981,811	13.431
17	385.253,39 277.985,076	18	385.210,018 278.019,759	55.534

Punct început	X / Y	Punct sfârşit	X / Y	Lungime segment
3	384.522,646 278.484,18	4	384.500,145 278.499,243	27.077
6	384.503,964 278.479,336	7	384.539,462 278.452,434	44.54
9	384.841,709 278.245,979	10	384.899,159 278.205,9	70.049
12	385.181,248 278.014,637	13	385.227,262 277.989,48	52.442
15	385.250,83 277.981,811	16	385.257,377 277.982,182	6.558
18	385.210,018 278.019,759	19	385.195,237 278.029,047	17.457

Document care conține date cu caracter personal, protejat de prevederile Regulamentului (UE) nr. 679/2016 și Legii 190/2018

Punct început	X / Y	Punct sfârşit	X / Y	Lungime segment
19	385.195,237 278.029,047	20	385.143,183 278.061,759	61.479
22	385.101,472 278.090,217	23	385.081,272 278.104,185	24.559
25	385.042,782 278.130,799	26	385.025,544 278.142,654	20.921
28	384.992,984 278.165,048	29	384.978,598 278.174,942	17.46
31	384.933,452 278.205,99	32	384.909,092 278.222,743	29.565
34	384.883,543 278.240,317	35	384.882,015 278.241,368	1.855
37	384.847,55 278.265,095	38	384.846,589 278.265,76	1.169
40	384.808,346 278.292,215	41	384.803,769 278.295,382	5.566
43	384.778,547 278.312,83	44	384.777,084 278.313,842	1.779
46	384.753,295 278.329,768	47	384.737,233 278.340,521	19.329
49	384.679,992 278.378,841	50	384.639,241 278.406,123	49.04

Punct început	X / Y	Punct sfârşit	X / Y	Lungime segment
20	385.143,183 278.061,759	21	385.137,116 278.065,571	7.165
23	385.081,272 278.104,185	24	385.043,911 278.130,018	45.422
26	385.025,544 278.142,654	27	384.996,216 278.162,824	35.594
29	384.978,598 278.174,942	30	384.945,141 278.197,951	40.605
32	384.909,092 278.222,743	33	384.904,792 278.225,701	5.219
35	384.882,015 278.241,368	36	384.849,08 278.264,041	39.985
38	384.846,589 278.265,76	39	384.834,608 278.274,048	14.568
41	384.803,769 278.295,382	42	384.802,43 278.296,308	1.628
44	384.777,084 278.313,842	45	384.757,135 278.327,197	24.007
47	384.737,233 278.340,521	48	384.702,022 278.364,093	42.373
50	384.639,241 278.406,123	1	384.635,915 278.408,35	4.003

Punct început	X / Y	Punct sfârşit	X / Y	Lungime segment
21	385.137,116 278.065,571	22	385.101,472 278.090,217	43.335
24	385.043,911 278.130,018	25	385.042,782 278.130,799	1.373
27	384.996,216 278.162,824	28	384.992,984 278.165,048	3.923
30	384.945,141 278.197,951	31	384.933,452 278.205,99	14.187
33	384.904,792 278.225,701	34	384.883,543 278.240,317	25.79
36	384.849,08 278.264,041	37	384.847,55 278.265,095	1.858
39	384.834,608 278.274,048	40	384.808,346 278.292,215	31.933
42	384.802,43 278.296,308	43	384.778,547 278.312,83	29.041
45	384.757,135 278.327,197	46	384.753,295 278.329,768	4.621
48	384.702,022 278.364,093	49	384.679,992 278.378,841	26.511

** Lungimile segmentelor sunt determinate în planul de proiecţie Stereo 70 şi sunt rotunjite la 1 milimetru.
*** Distanţa dintre puncte este formată din segmente cumulate ce sunt mai mici decât valoarea 1 milimetru.

Document care conține date cu caracter personal, protejat de prevederile Regulamentului (UE) nr. 679/2016 și Legii 190/2018

DATE DESPRE IMOBILUL NR. 8886

Oficiul de Cadastru şi Publicitate Imobiliară DOLJ
Biroul de Cadastru şi Publicitate Imobiliară Craiova

A. Partea I. Descrierea imobilului

TEREN Intravilan

Adresa: Loc. Urzicuta, Str 1 Decembrie 1918, Jud. Dolj

Nr. Crt	Nr cadastral Nr. topografic	Suprafaţa* (mp)	Observaţii / Referinţe
A1	34814	32.347	Sector cadastral:0 Teren imprejmuit;

Construcţii

Crt	Nr cadastral Nr. topografic	Adresa	Observaţii / Referinţe
A1.1		Loc. Urzicuta, Str 1 Decembrie 1918, Jud. Dolj	Nr. niveluri:1; S. construita la sol:27 mp;

B. Partea II. Proprietari şi acte

Inscrieri privitoare la dreptul de proprietate şi alte drepturi reale		Referinţe
167040 / 15/07/2024		
Act Normativ nr. Hotarare de Guvern nr.965, din 18/09/2002 emis de GUVERNUL ROMANIEI (act administrativ nr ADEVERINTA NR.3434 din 10.07.2024, emis de PRIMARIA COM. URZICUTA;act administrativ nr Hotarare Consiliul Local nr.46 din 28.11.2011, emis de Consiliul Local Urzicuta;inscris sub semnatura privata nr REFERAT NR.15965-16122-16353-16123 din 30.01.2012, emis de INSTITUTIA PREFECTULUI DOLJ);		
B1	Intabulare, drept de PROPRIETATE, dobandit prin Lege, cota actuala 1/1, cota initiala 1/1	A1
	1) **COMUNA URZICUTA, CIF:5046726, DOMENIUL PUBLIC**, CIF:9999999999999, LIPSA CUI	
/		
Act Normativ nr. Legea 7, din 13/03/1996 emis de PARLAMENTUL ROMÂNIEI;		
B2	Intabulare, drept de PROPRIETATE, dobandit prin Lege, cota actuala 1/1, cota initiala 1/1	A1.1
	1) **COMUNA URZICUTA, CIF:5046726, DOMENIUL PUBLIC**, CIF:9999999999999, LIPSA CUI	

C. Partea III. SARCINI .

Inscrieri privind dezmembramintele dreptului de proprietate, drepturi reale de garanţie şi sarcini	Referinţe
NU SUNT	

Anexa Nr. 1 La Partea I

Teren

Nr cadastral	Suprafaţa (mp)*	Observaţii / Referinţe
34814	32.347	

* Suprafaţa este determinată in planul de proiecţie Stereo 70.

DETALII LINIARE IMOBIL

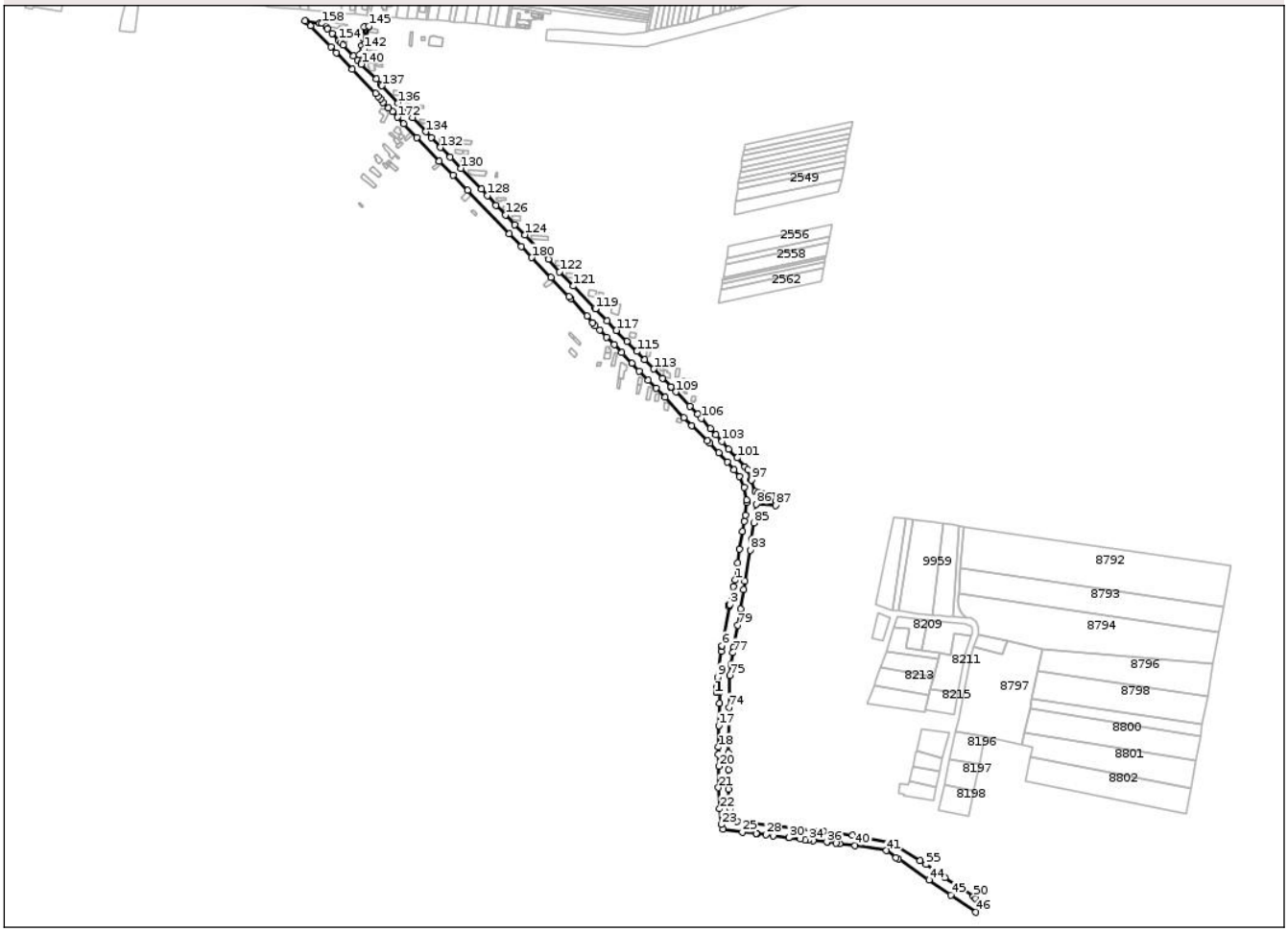

Date referitoare la teren

Crt	Categorie folosință	Intra vilan	Suprafaţa (mp)	Tarla	Parcelă	Nr. topo	Observaţii / Referinţe
1	curti constructii	DA	20	-	-	-	
2	drum	DA	32.327	-	-	-	

Date referitoare la construcţii

Crt	Număr	Destinaţie construcţie	Supraf. (mp)	Situaţie juridică	Observaţii / Referinţe
A1.1		constructii industriale si edilitare	27	Cu acte	Nr. niveluri:1; S. construita la sol:27 mp;

Lungime Segmente

1) Valorile lungimilor segmentelor sunt obţinute din proiecţie în plan.

Punct început	X / Y	Punct sfârşit	X / Y	Lungime segment
1	384.120,415 278.999,583	2	384.117,708 278.989,192	10.738
4	384.111,29 278.961,497	5	384.110,969 278.959,058	2.46
7	384.100,461 278.897,454	8	384.098,806 278.890,183	7.457

Punct început	X / Y	Punct sfârşit	X / Y	Lungime segment
2	384.117,708 278.989,192	3	384.112,483 278.961,708	27.976
5	384.110,969 278.959,058	6	384.100,172 278.898,631	61.384
8	384.098,806 278.890,183	9	384.093,846 278.850,012	40.476

Punct început	X / Y	Punct sfârşit	X / Y	Lungime segment
3	384.112,483 278.961,708	4	384.111,29 278.961,497	1.212
6	384.100,172 278.898,631	7	384.100,461 278.897,454	1.212
9	384.093,846 278.850,012	10	384.094,423 278.849,114	1.067

Document care conține date cu caracter personal, protejat de prevederile Regulamentului (UE) nr. 679/2016 și Legii 190/2018

Punct început	X / Y	Punct sfârşit	X / Y	Lungime segment
10	384.094,423 278.849,114	11	384.094,067 278.842,957	6.167
13	384.091,918 278.826,484	14	384.091,886 278.826,157	0.329
16	384.096,464 278.809,888	17	384.095,378 278.775,496	34.409
19	384.094,971 278.730,891	20	384.095,045 278.712,628	18.263
22	384.096,595 278.647,096	23	384.098,828 278.622,841	24.358
25	384.131,695 278.610,92	26	384.153,053 278.608,721	21.471
28	384.168,066 278.607,163	29	384.179,44 278.605,65	11.474
31	384.203,853 278.602,51	32	384.221,614 278.600,475	17.877
34	384.233,184 278.598,725	35	384.240,792 278.598,121	7.632
37	384.262,961 278.595,652	38	384.276,321 278.594,008	13.461
40	384.305,463 278.590,276	41	384.353,873 278.582,633	49.01
43	384.372,533 278.569,769	44	384.419,553 278.537,353	57.111
46	384.491,861 278.487,707	47	384.500,145 278.499,243	14.202
49	384.492,009 278.508,238	50	384.488,182 278.511,762	5.202
52	384.462,209 278.529,51	53	384.444,511 278.541,216	21.219
55	384.414,769 278.561,302	56	384.405,455 278.567,155	11.0
58	384.301,302 278.606,286	59	384.256,786 278.612,762	44.985
61	384.221,083 278.615,559	62	384.214,157 278.616,435	6.981
64	384.123,078 278.627,999	65	384.117,867 278.630,916	5.972
67	384.114,244 278.638,648	68	384.112,817 278.647,08	8.552
70	384.110,617 278.677,047	71	384.109,932 278.684,709	7.693
73	384.110,463 278.732,811	74	384.111,09 278.803,241	70.433
76	384.113,846 278.868,874	77	384.116,854 278.887,567	18.933
79	384.124,518 278.929,709	80	384.128,949 278.954,921	25.598
82	384.135,468 278.997,905	83	384.143,64 279.045,692	48.481
85	384.149,198 279.087,631	86	384.152,886 279.116,826	29.427
88	384.183,119 279.118,978	89	384.183,728 279.123,082	4.149
91	384.179,22 279.129,05	92	384.163,61 279.132,68	16.027
94	384.157,3 279.134,13	95	384.156,23 279.134,45	1.117
97	384.145,56 279.153,49	98	384.145,24 279.154,53	1.088
100	384.135,724 279.174,268	101	384.123,463 279.187,76	18.231
103	384.100,281 279.213,272	104	384.090,788 279.223,718	14.115
106	384.068,061 279.248,729	107	384.062,36 279.255,002	8.477

Punct început	X / Y	Punct sfârşit	X / Y	Lungime segment
11	384.094,067 278.842,957	12	384.092,82 278.835,67	7.393
14	384.091,886 278.826,157	15	384.096,397 278.825,92	4.517
17	384.095,378 278.775,496	18	384.094,71 278.742,184	33.319
20	384.095,045 278.712,628	21	384.094,923 278.679,633	32.995
23	384.098,828 278.622,841	24	384.101,641 278.615,321	8.029
26	384.153,053 278.608,721	27	384.154,236 278.608,599	1.189
29	384.179,44 278.605,65	30	384.203,621 278.602,54	24.38
32	384.221,614 278.600,475	33	384.228,452 278.599,218	6.953
35	384.240,792 278.598,121	36	384.261,906 278.595,821	21.239
38	384.276,321 278.594,008	39	384.281,588 278.593,408	5.301
41	384.353,873 278.582,633	42	384.368,944 278.572,243	18.305
44	384.419,553 278.537,353	45	384.453,21 278.514,441	40.716
47	384.500,145 278.499,243	48	384.495,854 278.502,116	5.164
50	384.488,182 278.511,762	51	384.468,76 278.525,034	23.524
53	384.444,511 278.541,216	54	384.437,764 278.545,773	8.142
56	384.405,455 278.567,155	57	384.362,314 278.595,499	51.619
59	384.256,786 278.612,762	60	384.245,651 278.612,451	11.139
62	384.214,157 278.616,435	63	384.149,331 278.624,635	65.343
65	384.117,867 278.630,916	66	384.115,588 278.634,174	3.976
68	384.112,817 278.647,08	69	384.112,26 278.651,35	4.306
71	384.109,932 278.684,709	72	384.110,173 278.706,799	22.091
74	384.111,09 278.803,241	75	384.112,564 278.852,933	49.714
77	384.116,854 278.887,567	78	384.117,99 278.895,206	7.723
80	384.128,949 278.954,921	81	384.134,117 278.984,712	30.236
83	384.143,64 279.045,692	84	384.146,206 279.062,223	16.729
86	384.152,886 279.116,826	87	384.182,714 279.114,932	29.888
89	384.183,728 279.123,082	90	384.184,499 279.128,27	5.245
92	384.163,61 279.132,68	93	384.159,73 279.133,6	3.988
95	384.156,23 279.134,45	96	384.151,52 279.135,55	4.837
98	384.145,24 279.154,53	99	384.140,28 279.169,34	15.619
101	384.123,463 279.187,76	102	384.110,817 279.201,677	18.804
104	384.090,788 279.223,718	105	384.082,253 279.233,111	12.692
107	384.062,36 279.255,002	108	384.050,307 279.267,318	17.232

Punct început	X / Y	Punct sfârşit	X / Y	Lungime segment
12	384.092,82 278.835,67	13	384.091,918 278.826,484	9.23
15	384.096,397 278.825,92	16	384.096,464 278.809,888	16.032
18	384.094,71 278.742,184	19	384.094,971 278.730,891	11.296
21	384.094,923 278.679,633	22	384.096,595 278.647,096	32.58
24	384.101,641 278.615,321	25	384.131,695 278.610,92	30.375
27	384.154,236 278.608,599	28	384.168,066 278.607,163	13.904
30	384.203,621 278.602,54	31	384.203,853 278.602,51	0.234
33	384.228,452 278.599,218	34	384.233,184 278.598,725	4.758
36	384.261,906 278.595,821	37	384.262,961 278.595,652	1.068
39	384.281,588 278.593,408	40	384.305,463 278.590,276	24.08
42	384.368,944 278.572,243	43	384.372,533 278.569,769	4.359
45	384.453,21 278.514,441	46	384.491,861 278.487,707	46.996
48	384.495,854 278.502,116	49	384.492,009 278.508,238	7.229
51	384.468,76 278.525,034	52	384.462,209 278.529,51	7.934
54	384.437,764 278.545,773	55	384.414,769 278.561,302	27.747
57	384.362,314 278.595,499	58	384.301,302 278.606,286	61.958
60	384.245,651 278.612,451	61	384.221,083 278.615,559	24.764
63	384.149,331 278.624,635	64	384.123,078 278.627,999	26.468
66	384.115,588 278.634,174	67	384.114,244 278.638,648	4.672
69	384.112,26 278.651,35	70	384.110,617 278.677,047	25.749
72	384.110,173 278.706,799	73	384.110,463 278.732,811	26.014
75	384.112,564 278.852,933	76	384.113,846 278.868,874	15.992
78	384.117,99 278.895,206	79	384.124,518 278.929,709	35.115
81	384.134,117 278.984,712	82	384.135,468 278.997,905	13.262
84	384.146,206 279.062,223	85	384.149,198 279.087,631	25.584
87	384.182,714 279.114,932	88	384.183,119 279.118,978	4.066
90	384.184,499 279.128,27	91	384.179,22 279.129,05	5.336
93	384.159,73 279.133,6	94	384.157,3 279.134,13	2.487
96	384.151,52 279.135,55	97	384.145,56 279.153,49	18.904
99	384.140,28 279.169,34	100	384.135,724 279.174,268	6.711
102	384.110,817 279.201,677	103	384.100,281 279.213,272	15.667
105	384.082,253 279.233,111	106	384.068,061 279.248,729	21.103
108	384.050,307 279.267,318	109	384.029,192 279.289,596	30.695

Document care conține date cu caracter personal, protejat de prevederile Regulamentului (UE) nr. 679/2016 și Legii 190/2018

Punct început	X / Y	Punct sfârşit	X / Y	Lungime segment
109	384.029,192 279.289,596	110	384.021,459 279.297,419	11.0
112	384.008,299 279.310,734	113	383.995,032 279.325,046	19.515
115	383.968,856 279.351,956	116	383.953,35 279.367,45	21.92
118	383.922,731 279.399,324	119	383.905,002 279.417,625	25.48
121	383.871,135 279.452,586	122	383.849,661 279.474,699	30.824
124	383.795,859 279.531,497	125	383.780,751 279.546,864	21.55
127	383.751,906 279.577,386	128	383.738,183 279.592,08	20.106
130	383.697,291 279.634,15	131	383.680,925 279.651,447	23.812
133	383.652,011 279.681,71	134	383.643,339 279.690,409	12.283
136	383.600,757 279.735,061	137	383.575,689 279.761,244	36.249
139	383.566,732 279.771,544	140	383.543,742 279.794,7	32.63
142	383.548,247 279.817,833	143	383.549,806 279.826,86	9.161
145	383.555,294 279.853,448	146	383.548,56 279.852,067	6.874
148	383.544,322 279.823,096	149	383.541,013 279.809,535	13.959
151	383.531,927 279.806,999	152	383.515,715 279.824,192	23.631
154	383.509,06 279.830,904	155	383.498,591 279.841,959	15.225
157	383.489,407 279.852,096	158	383.482,917 279.857,231	8.276
160	383.456,772 279.861,6	161	383.458,612 279.860,82	1.998
163	383.496,561 279.821,06	164	383.504,982 279.812,323	12.135
166	383.565,69 279.749,97	167	383.569,562 279.745,261	6.096
169	383.577,415 279.735,712	170	383.585,695 279.727,393	11.737
172	383.599,913 279.712,783	173	383.609,212 279.702,792	13.649
175	383.664,042 279.645,459	176	383.685,372 279.623,434	30.661
178	383.771,725 279.532,994	179	383.790,183 279.513,476	26.864
181	383.836,183 279.465,709	182	383.864,143 279.436,45	40.47
184	383.892,002 279.406,584	185	383.900,558 279.395,97	13.633
187	383.911,507 279.384,868	188	383.922,267 279.373,958	15.323
190	383.945,77 279.350,075	191	383.961,21 279.334,041	22.259
193	383.986,115 279.307,977	194	383.998,607 279.294,945	18.052
196	384.041,219 279.250,036	197	384.053,779 279.237,679	17.62
199	384.081,369 279.210,534	200	384.095,502 279.195,928	20.324
202	384.119,011 279.169,5	203	384.126,708 279.159,125	12.918
205	384.137,88 279.122,905	206	384.138,177 279.119,51	3.408

Punct început	X / Y	Punct sfârşit	X / Y	Lungime segment
110	384.021,459 279.297,419	111	384.021,161 279.297,721	0.424
113	383.995,032 279.325,046	114	383.980,86 279.339,625	20.332
116	383.953,35 279.367,45	117	383.937,415 279.384,406	23.269
119	383.905,002 279.417,625	120	383.903,954 279.418,707	1.506
122	383.849,661 279.474,699	123	383.832,264 279.493,602	25.69
125	383.780,751 279.546,864	126	383.766,008 279.562,152	21.239
128	383.738,183 279.592,08	129	383.729,024 279.602,565	13.922
131	383.680,925 279.651,447	132	383.665,616 279.666,285	21.32
134	383.643,339 279.690,409	135	383.623,168 279.711,794	29.397
137	383.575,689 279.761,244	138	383.573,892 279.763,121	2.599
140	383.543,742 279.794,7	141	383.544,94 279.798,108	3.612
143	383.549,806 279.826,86	144	383.551,142 279.836,142	9.378
146	383.548,56 279.852,067	147	383.545,974 279.833,954	18.297
149	383.541,013 279.809,535	150	383.538,394 279.800,504	9.403
152	383.515,715 279.824,192	153	383.511,714 279.828,18	5.649
155	383.498,591 279.841,959	156	383.491,86 279.848,981	9.727
158	383.482,917 279.857,231	159	383.479,435 279.857,349	3.484
161	383.458,612 279.860,82	162	383.465,527 279.853,522	10.054
164	383.504,982 279.812,323	165	383.529,941 279.786,639	35.814
167	383.569,562 279.745,261	168	383.573,321 279.741,209	5.527
170	383.585,695 279.727,393	171	383.591,685 279.721,465	8.427
173	383.609,212 279.702,792	174	383.629,56 279.681,127	29.722
176	383.685,372 279.623,434	177	383.707,638 279.599,982	32.338
179	383.790,183 279.513,476	180	383.806,664 279.496,362	23.759
182	383.864,143 279.436,45	183	383.866,877 279.433,637	3.923
185	383.900,558 279.395,97	186	383.904,703 279.391,767	5.903
188	383.922,267 279.373,958	189	383.933,924 279.362,095	16.632
191	383.961,21 279.334,041	192	383.972,809 279.321,739	16.908
194	383.998,607 279.294,945	195	384.012,101 279.280,959	19.434
197	384.053,779 279.237,679	198	384.077,865 279.213,983	33.788
200	384.095,502 279.195,928	201	384.108,728 279.181,351	19.683
203	384.126,708 279.159,125	204	384.134,38 279.142,835	18.006
206	384.138,177 279.119,51	207	384.136,267 279.099,941	19.662

Punct început	X / Y	Punct sfârşit	X / Y	Lungime segment
111	384.021,161 279.297,721	112	384.008,299 279.310,734	18.297
114	383.980,86 279.339,625	115	383.968,856 279.351,956	17.209
117	383.937,415 279.384,406	118	383.922,731 279.399,324	20.932
120	383.903,954 279.418,707	121	383.871,135 279.452,586	47.169
123	383.832,264 279.493,602	124	383.795,859 279.531,497	52.549
126	383.766,008 279.562,152	127	383.751,906 279.577,386	20.759
129	383.729,024 279.602,565	130	383.697,291 279.634,15	44.773
132	383.665,616 279.666,285	133	383.652,011 279.681,71	20.568
135	383.623,168 279.711,794	136	383.600,757 279.735,061	32.305
138	383.573,892 279.763,121	139	383.566,732 279.771,544	11.055
141	383.544,94 279.798,108	142	383.548,247 279.817,833	20.0
144	383.551,142 279.836,142	145	383.555,294 279.853,448	17.797
147	383.545,974 279.833,954	148	383.544,322 279.823,096	10.983
150	383.538,394 279.800,504	151	383.531,927 279.806,999	9.166
153	383.511,714 279.828,18	154	383.509,06 279.830,904	3.803
156	383.491,86 279.848,981	157	383.489,407 279.852,096	3.965
159	383.479,435 279.857,349	160	383.456,772 279.861,6	23.058
162	383.465,527 279.853,522	163	383.496,561 279.821,06	44.91
165	383.529,941 279.786,639	166	383.565,69 279.749,97	51.211
168	383.573,321 279.741,209	169	383.577,415 279.735,712	6.854
171	383.591,685 279.721,465	172	383.599,913 279.712,783	11.961
174	383.629,56 279.681,127	175	383.664,042 279.645,459	49.611
177	383.707,638 279.599,982	178	383.771,725 279.532,994	92.707
180	383.806,664 279.496,362	181	383.836,183 279.465,709	42.556
183	383.866,877 279.433,637	184	383.892,002 279.406,584	36.921
186	383.904,703 279.391,767	187	383.911,507 279.384,868	9.69
189	383.933,924 279.362,095	190	383.945,77 279.350,075	16.876
192	383.972,809 279.321,739	193	383.986,115 279.307,977	19.143
195	384.012,101 279.280,959	196	384.041,219 279.250,036	42.475
198	384.077,865 279.213,983	199	384.081,369 279.210,534	4.917
201	384.108,728 279.181,351	202	384.119,011 279.169,5	15.69
204	384.134,38 279.142,835	205	384.137,88 279.122,905	20.235
207	384.136,267 279.099,941	208	384.134,593 279.090,031	10.05

Document care conține date cu caracter personal, protejat de prevederile Regulamentului (UE) nr. 679/2016 și Legii 190/2018

Punct început	X / Y	Punct sfârşit	X / Y	Lungime segment
208	384.134,593 279.090,031	209	384.131,409 279.074,727	15.632
211	384.124,241 279.025,684	1	384.120,415 278.999,583	26.38

Punct început	X / Y	Punct sfârşit	X / Y	Lungime segment
209	384.131,409 279.074,727	210	384.127,119 279.047,413	27.649

Punct început	X / Y	Punct sfârşit	X / Y	Lungime segment
210	384.127,119 279.047,413	211	384.124,241 279.025,684	21.919

**** Lungimile segmentelor sunt determinate în planul de proiecţie Stereo 70 şi sunt rotunjite la 1 milimetru.**
***** Distanţa dintre puncte este formată din segmente cumulate ce sunt mai mici decât valoarea 1 milimetru.**

Document care conține date cu caracter personal, protejat de prevederile Regulamentului (UE) nr. 679/2016 și Legii 190/2018

DATE DESPRE IMOBILUL NR. 8896

Oficiul de Cadastru şi Publicitate Imobiliară DOLJ
Biroul de Cadastru şi Publicitate Imobiliară Craiova

A. Partea I. Descrierea imobilului

TEREN Extravilan

Adresa: Jud. Dolj, Lot 5 - km CF 302+661 - km CF 304+313, partea dreapta, Interstatia CF Portaresti – Afumati km CF 295+881-Km CF 304+248 , extravilan.

Nr. Crt	Nr cadastral Nr. topografic	Suprafaţa* (mp)	Observaţii / Referinţe
A1	30921	2.351	Sector cadastral:0 Teren neimprejmuit; Teren cu destinatie speciala, cai ferate, domeniul public;

B. Partea II. Proprietari şi acte

Inscrieri privitoare la dreptul de proprietate şi alte drepturi reale		Referinţe
141088 / 21/09/2017		
Act Normativ nr. 1705, din 29/11/2006 emis de GUVERNUL ROMANIEI;		
B1	Intabulare, drept de PROPRIETATE, dobandit prin Lege, cota actuala 1/1, cota initiala 1/1	A1
	1) **STATUL ROMAN - DOMENIUL PUBLIC**, CIF:9999999999999, LIPSA CUI	
B2	Intabulare, drept de ADMINISTRARE	A1
	1) **MINISTERUL TRANSPORTURILOR SI INFRASTRUCTURII**, CIF:9999999999999, LIPSA CUI	

C. Partea III. SARCINI

Inscrieri privind dezmembramintele dreptului de proprietate, drepturi reale de garanţie şi sarcini		Referinţe
141088 / 21/09/2017		
Act Normativ nr. MM/224, din 24/01/2002 emis de MINISTERUL LUCRARILOR PUBLICE,TRANSPORTURILOR SI (LOCUINTEI. act normativ nr 32274 din 23.07.2012, emis de MINISTERUL TRANSPORTURILOR SI INFRASTRUCTURII);		
C1	Intabulare, drept de CONCESIUNE, pe o perioada de 49 ani incepand cu 24.01.2002	A1
	1) **COMPANIA NATIONALA DE CAI FERATE CFR - SA**, CIF:9999999999999, LIPSA CUI	

Document care conține date cu caracter personal, protejat de prevederile Regulamentului (UE) nr. 679/2016 și Legii 190/2018

Anexa Nr. 1 La Partea I

Teren

Nr cadastral	Suprafaţa (mp)*	Observaţii / Referinţe
30921	2.351	Teren cu destinatie speciala, cai ferate, domeniul public;

* Suprafaţa este determinată in planul de proiecţie Stereo 70.

DETALII LINIARE IMOBIL

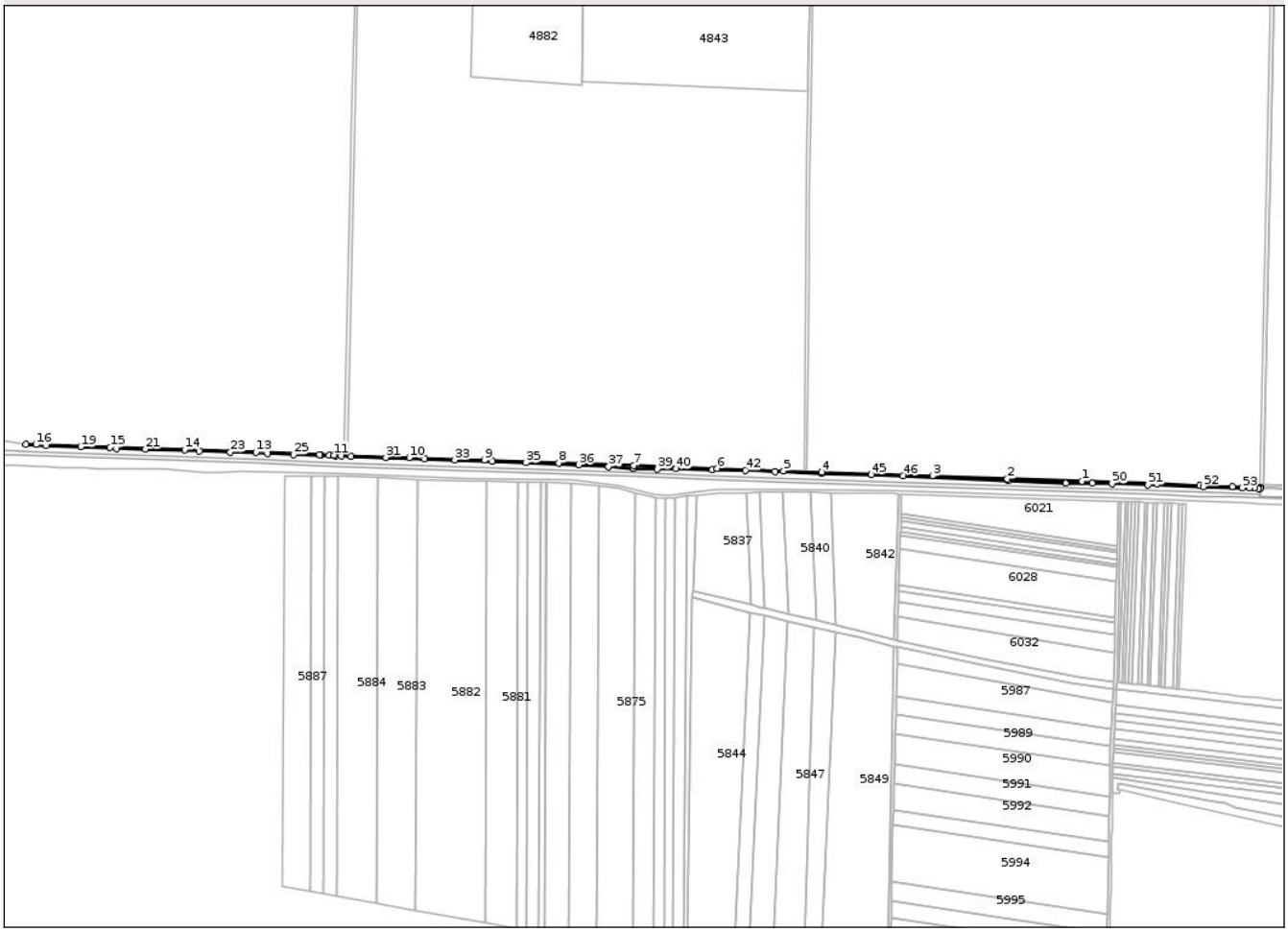

Date referitoare la teren

Crt	Categorie folosință	Intra vilan	Suprafaţa (mp)	Tarla	Parcelă	Nr. topo	Observaţii / Referinţe
1	cai ferate	NU	2.351	-	-	-	Teren cu destinatie speciala, cai ferate, domeniul public; Proprietar – STATUL ROMAN , Administrator – M.T., Concesionar - C. N.C.F.-'CFR'.S.A., Teren extravilan neimprejmuit

Lungime Segmente

1) Valorile lungimilor segmentelor sunt obţinute din proiecţie în plan.

Punct început	X / Y	Punct sfârşit	X / Y	Lungime segment
1	384.078,391 282.310,674	2	383.978,465 282.314,157	99.987
4	383.730,299 282.322,801	5	383.679,316 282.324,56	51.013
7	383.478,922 282.331,546	8	383.378,566 282.335,063	100.418
10	383.178,924 282.342,044	11	383.078,652 282.345,553	100.333

Punct început	X / Y	Punct sfârşit	X / Y	Lungime segment
2	383.978,465 282.314,157	3	383.878,424 282.317,584	100.1
5	383.679,316 282.324,56	6	383.590,771 282.327,727	88.602
8	383.378,566 282.335,063	9	383.279,327 282.338,58	99.301
11	383.078,652 282.345,553	12	383.058,969 282.346,273	19.696

Punct început	X / Y	Punct sfârşit	X / Y	Lungime segment
3	383.878,424 282.317,584	4	383.730,299 282.322,801	148.217
6	383.590,771 282.327,727	7	383.478,922 282.331,546	111.914
9	383.279,327 282.338,58	10	383.178,924 282.342,044	100.463
12	383.058,969 282.346,273	13	382.974,096 282.349,375	84.93

Document care conține date cu caracter personal, protejat de prevederile Regulamentului (UE) nr. 679/2016 și Legii 190/2018

Punct început	X / Y	Punct sfârşit	X / Y	Lungime segment
13	382.974,096 282.349,375	14	382.878,595 282.352,554	95.554
16	382.680,13 282.359,555	17	382.666,398 282.360,051	13.741
19	382.739,662 282.356,605	20	382.787,866 282.354,532	48.249
22	382.898,583 282.350,799	23	382.939,8 282.349,436	41.24
25	383.024,612 282.346,542	26	383.060,497 282.345,121	35.913
28	383.079,706 282.344,88	29	383.087,642 282.344,714	7.938
31	383.147,521 282.342,486	32	383.199,279 282.340,429	51.799
34	383.289,612 282.337,587	35	383.335,04 282.335,552	45.474
37	383.445,277 282.330,24	38	383.478,553 282.327,931	33.356
40	383.535,586 282.327,362	41	383.584,037 282.326,186	48.465
43	383.668,215 282.323,815	44	383.730,575 282.321,497	62.403
46	383.839,127 282.318,274	47	383.979,568 282.311,709	140.594
49	384.091,998 282.307,838	50	384.118,483 282.307,711	26.485
52	384.240,71 282.303,719	53	384.292,706 282.301,784	52.032
55	384.308,798 282.301,687	56	384.314,209 282.300,743	5.493
58	384.316,609 282.302,38	59	384.279,334 282.303,686	37.298
61	384.178,547 282.307,159	1	384.078,391 282.310,674	100.218

Punct început	X / Y	Punct sfârşit	X / Y	Lungime segment
14	382.878,595 282.352,554	15	382.778,913 282.356,019	99.742
17	382.666,398 282.360,051	18	382.693,024 282.357,906	26.712
20	382.787,866 282.354,532	21	382.826,06 282.353,406	38.211
23	382.939,8 282.349,436	24	382.989,495 282.347,483	49.733
26	383.060,497 282.345,121	27	383.071,533 282.345,121	11.036
29	383.087,642 282.344,714	30	383.101,194 282.344,029	13.569
32	383.199,279 282.340,429	33	383.239,834 282.339,085	40.577
35	383.335,04 282.335,552	36	383.405,324 282.332,642	70.344
38	383.478,553 282.327,931	39	383.510,322 282.327,102	31.78
41	383.584,037 282.326,186	42	383.628,174 282.325,096	44.15
44	383.730,575 282.321,497	45	383.796,737 282.319,69	66.187
47	383.979,568 282.311,709	48	384.056,823 282.307,838	77.352
50	384.118,483 282.307,711	51	384.166,542 282.306,037	48.088
53	384.292,706 282.301,784	54	384.301,98 282.301,655	9.275
56	384.314,209 282.300,743	57	384.316,577 282.300,885	2.372
59	384.279,334 282.303,686	60	384.235,557 282.305,246	43.805

Punct început	X / Y	Punct sfârşit	X / Y	Lungime segment
15	382.778,913 282.356,019	16	382.680,13 282.359,555	98.846
18	382.693,024 282.357,906	19	382.739,662 282.356,605	46.656
21	382.826,06 282.353,406	22	382.898,583 282.350,799	72.57
24	382.989,495 282.347,483	25	383.024,612 282.346,542	35.13
27	383.071,533 282.345,121	28	383.079,706 282.344,88	8.177
30	383.101,194 282.344,029	31	383.147,521 282.342,486	46.353
33	383.239,834 282.339,085	34	383.289,612 282.337,587	49.801
36	383.405,324 282.332,642	37	383.445,277 282.330,24	40.025
39	383.510,322 282.327,102	40	383.535,586 282.327,362	25.265
42	383.628,174 282.325,096	43	383.668,215 282.323,815	40.061
45	383.796,737 282.319,69	46	383.839,127 282.318,274	42.414
48	384.056,823 282.307,838	49	384.091,998 282.307,838	35.175
51	384.166,542 282.306,037	52	384.240,71 282.303,719	74.204
54	384.301,98 282.301,655	55	384.308,798 282.301,687	6.818
57	384.316,577 282.300,885	58	384.316,609 282.302,38	1.495
60	384.235,557 282.305,246	61	384.178,547 282.307,159	57.042

**** Lungimile segmentelor sunt determinate în planul de proiecţie Stereo 70 şi sunt rotunjite la 1 milimetru.**
***** Distanţa dintre puncte este formată din segmente cumulate ce sunt mai mici decât valoarea 1 milimetru.**

Document care conține date cu caracter personal, protejat de prevederile Regulamentului (UE) nr. 679/2016 și Legii 190/2018

DATE DESPRE IMOBILUL NR. 8911

Oficiul de Cadastru şi Publicitate Imobiliară DOLJ
Biroul de Cadastru şi Publicitate Imobiliară Craiova

A. Partea I. Descrierea imobilului

TEREN Intravilan

Adresa: Loc. Urzicuta, Str Dumitru Valu, Jud. Dolj

Nr. Crt	Nr cadastral Nr. topografic	Suprafaţa* (mp)	Observaţii / Referinţe
A1	34415	4.567	Sector cadastral:0 Teren imprejmuit; Teren intravilan imprejmuit cu gard de lemn, gard beton, gard plasa sarma gard metalic

B. Partea II. Proprietari şi acte

Inscrieri privitoare la dreptul de proprietate şi alte drepturi reale		Referinţe
159412 / 12/08/2020		
Act Normativ nr. HG NR.965, din 18/09/2002 emis de GUVERNUL ROMANIEI (act administrativ nr ADEVERINTA NR.6130 din 12.08.2020, emis de PRIMARIA COM URZICUTA;act administrativ nr HCL NR.46 din 28.11.2011, emis de CONSILIUL LOCAL URZICUTA);		
B1	Intabulare, drept de PROPRIETATE, dobandit prin Lege, cota actuala 1/1, cota initiala 1/1	A1
	1) **COMUNA URZICUTA**, CIF:5046726, domeniul public	

C. Partea III. SARCINI .

Inscrieri privind dezmembramintele dreptului de proprietate, drepturi reale de garanţie şi sarcini	Referinţe
NU SUNT	

Anexa Nr. 1 La Partea I

Teren

Nr cadastral	Suprafaţa (mp)*	Observaţii / Referinţe
34415	4.567	Teren intravilan imprejmuit cu gard de lemn, gard beton, gard plasa sarma gard metalic

* Suprafaţa este determinată in planul de proiecţie Stereo 70.

DETALII LINIARE IMOBIL

Date referitoare la teren

Crt	Categorie folosință	Intra vilan	Suprafaţa (mp)	Tarla	Parcelă	Nr. topo	Observaţii / Referinţe
1	drum	DA	4.567	-	-	-	Teren intravilan imprejmuit cu gard de lemn, gard beton, gard plasa sarma gard metalic

Lungime Segmente

1) Valorile lungimilor segmentelor sunt obţinute din proiecţie în plan.

Punct început	X / Y	Punct sfârşit	X / Y	Lungime segment
1	383.227,466 281.047,77	2	383.252,397 281.043,355	25.319
4	383.257,199 281.042,351	5	383.269,62 281.040,579	12.547
7	383.308,556 281.032,962	8	383.318,495 281.031,277	10.081
10	383.343,616 281.027,007	11	383.355,511 281.025,308	12.016
13	383.374,562 281.022,101	14	383.394,492 281.018,121	20.324

Punct început	X / Y	Punct sfârşit	X / Y	Lungime segment
2	383.252,397 281.043,355	3	383.252,883 281.043,253	0.497
5	383.269,62 281.040,579	6	383.294,629 281.035,959	25.432
8	383.318,495 281.031,277	9	383.333,545 281.028,767	15.258
11	383.355,511 281.025,308	12	383.363,593 281.023,811	8.219
14	383.394,492 281.018,121	15	383.400,283 281.017,237	5.858

Punct început	X / Y	Punct sfârşit	X / Y	Lungime segment
3	383.252,883 281.043,253	4	383.257,199 281.042,351	4.409
6	383.294,629 281.035,959	7	383.308,556 281.032,962	14.246
9	383.333,545 281.028,767	10	383.343,616 281.027,007	10.224
12	383.363,593 281.023,811	13	383.374,562 281.022,101	11.101
15	383.400,283 281.017,237	16	383.410,368 281.015,238	10.281

Document care conține date cu caracter personal, protejat de prevederile Regulamentului (UE) nr. 679/2016 și Legii 190/2018

Punct început	X / Y	Punct sfârşit	X / Y	Lungime segment
16	383.410,368 281.015,238	17	383.424,265 281.010,722	14.612
19	383.446,351 281.020,315	20	383.399,647 281.028,465	47.41
22	383.356,6 281.036,635	23	383.312,431 281.044,808	44.919
25	383.258,847 281.053,986	26	383.234,227 281.059,138	25.153
28	383.195,438 281.066,489	29	383.185,414 281.068,389	10.202
31	383.135,561 281.077,345	32	383.130,706 281.078,228	4.935
34	383.102,76 281.083,25	35	383.101,875 281.083,321	0.888
37	383.088,49 281.085,586	38	383.065,209 281.089,551	23.616
40	383.061,48 281.080,229	41	383.060,299 281.078,162	2.381
43	383.074,579 281.075,852	44	383.107,42 281.070,218	33.321
46	383.112,093 281.069,44	47	383.122,123 281.067,745	10.172
49	383.129,241 281.066,419	50	383.135,823 281.065,194	6.695
52	383.162,531 281.060,095	53	383.173,335 281.058,122	10.983
55	383.211,864 281.050,879	56	383.220,906 281.048,9	9.256

Punct început	X / Y	Punct sfârşit	X / Y	Lungime segment
17	383.424,265 281.010,722	18	383.429,784 281.008,928	5.803
20	383.399,647 281.028,465	21	383.375,687 281.033,027	24.39
23	383.312,431 281.044,808	24	383.269,52 281.052,627	43.618
26	383.234,227 281.059,138	27	383.209,519 281.063,72	25.129
29	383.185,414 281.068,389	30	383.161,456 281.072,565	24.319
32	383.130,706 281.078,228	33	383.114,186 281.081,251	16.794
35	383.101,875 281.083,321	36	383.092,259 281.084,946	9.752
38	383.065,209 281.089,551	39	383.064,093 281.086,947	2.833
41	383.060,299 281.078,162	42	383.063,525 281.077,401	3.315
44	383.107,42 281.070,218	45	383.107,518 281.070,202	0.099
47	383.122,123 281.067,745	48	383.124,448 281.067,302	2.367
50	383.135,823 281.065,194	51	383.154,656 281.061,375	19.216
53	383.173,335 281.058,122	54	383.192,372 281.054,684	19.345
56	383.220,906 281.048,9	1	383.227,466 281.047,77	6.657

Punct început	X / Y	Punct sfârşit	X / Y	Lungime segment
18	383.429,784 281.008,928	19	383.446,351 281.020,315	20.103
21	383.375,687 281.033,027	22	383.356,6 281.036,635	19.425
24	383.269,52 281.052,627	25	383.258,847 281.053,986	10.759
27	383.209,519 281.063,72	28	383.195,438 281.066,489	14.351
30	383.161,456 281.072,565	31	383.135,561 281.077,345	26.332
33	383.114,186 281.081,251	34	383.102,76 281.083,25	11.6
36	383.092,259 281.084,946	37	383.088,49 281.085,586	3.823
39	383.064,093 281.086,947	40	383.061,48 281.080,229	7.208
42	383.063,525 281.077,401	43	383.074,579 281.075,852	11.162
45	383.107,518 281.070,202	46	383.112,093 281.069,44	4.638
48	383.124,448 281.067,302	49	383.129,241 281.066,419	4.874
51	383.154,656 281.061,375	52	383.162,531 281.060,095	7.978
54	383.192,372 281.054,684	55	383.211,864 281.050,879	19.86

**** Lungimile segmentelor sunt determinate în planul de proiecţie Stereo 70 şi sunt rotunjite la 1 milimetru.**
***** Distanţa dintre puncte este formată din segmente cumulate ce sunt mai mici decât valoarea 1 milimetru.**

Document care conține date cu caracter personal, protejat de prevederile Regulamentului (UE) nr. 679/2016 și Legii 190/2018

DATE DESPRE IMOBILUL NR. 8913

Oficiul de Cadastru şi Publicitate Imobiliară DOLJ
Biroul de Cadastru şi Publicitate Imobiliară Craiova

A. Partea I. Descrierea imobilului

TEREN Intravilan

Adresa: Loc. Urzicuta, Calea Craiovei, Jud. Dolj, DJ 561A km 7+441-8+628

Nr. Crt	Nr cadastral Nr. topografic	Suprafaţa* (mp)	Observaţii / Referinţe
A1	30031	21.727	Sector cadastral:0 Teren imprejmuit;

B. Partea II. Proprietari şi acte

Inscrieri privitoare la dreptul de proprietate şi alte drepturi reale		Referinţe
74073 / 14/10/2011		
Act Normativ nr. 965, din 05/09/2002 emis de GUVERNUL ROMANIEI (MO nr. 687 bis /05.09.2002 , Anexa nr. 1, Referat de legalitate nr.7061/14.10.1999, Adresa nr. 11656/20-09-2011 emis de CONSILIUL JUDETEAN DOLJ;);		
B1	Intabulare, drept de PROPRIETATE, dobandit prin Lege, cota actuala 1/1, cota initiala 1/1	A1
	1) **JUDETUL DOLJ - DOMENIUL PUBLIC**, CIF:9999999999999, LIPSA CUI	
B3	Intabulare, drept de ADMINISTRARE, dobandit prin Lege, cota actuala 1/1, cota initiala 1/1	A1
	1) **CONSILIUL JUDETEAN DOLJ**, CIF:9999999999999	

C. Partea III. SARCINI .

Inscrieri privind dezmembramintele dreptului de proprietate, drepturi reale de garanţie şi sarcini	Referinţe
NU SUNT	

Anexa Nr. 1 La Partea I

Teren

Nr cadastral	Suprafaţa (mp)*	Observaţii / Referinţe
30031	21.727	

* Suprafaţa este determinată in planul de proiecţie Stereo 70.

DETALII LINIARE IMOBIL

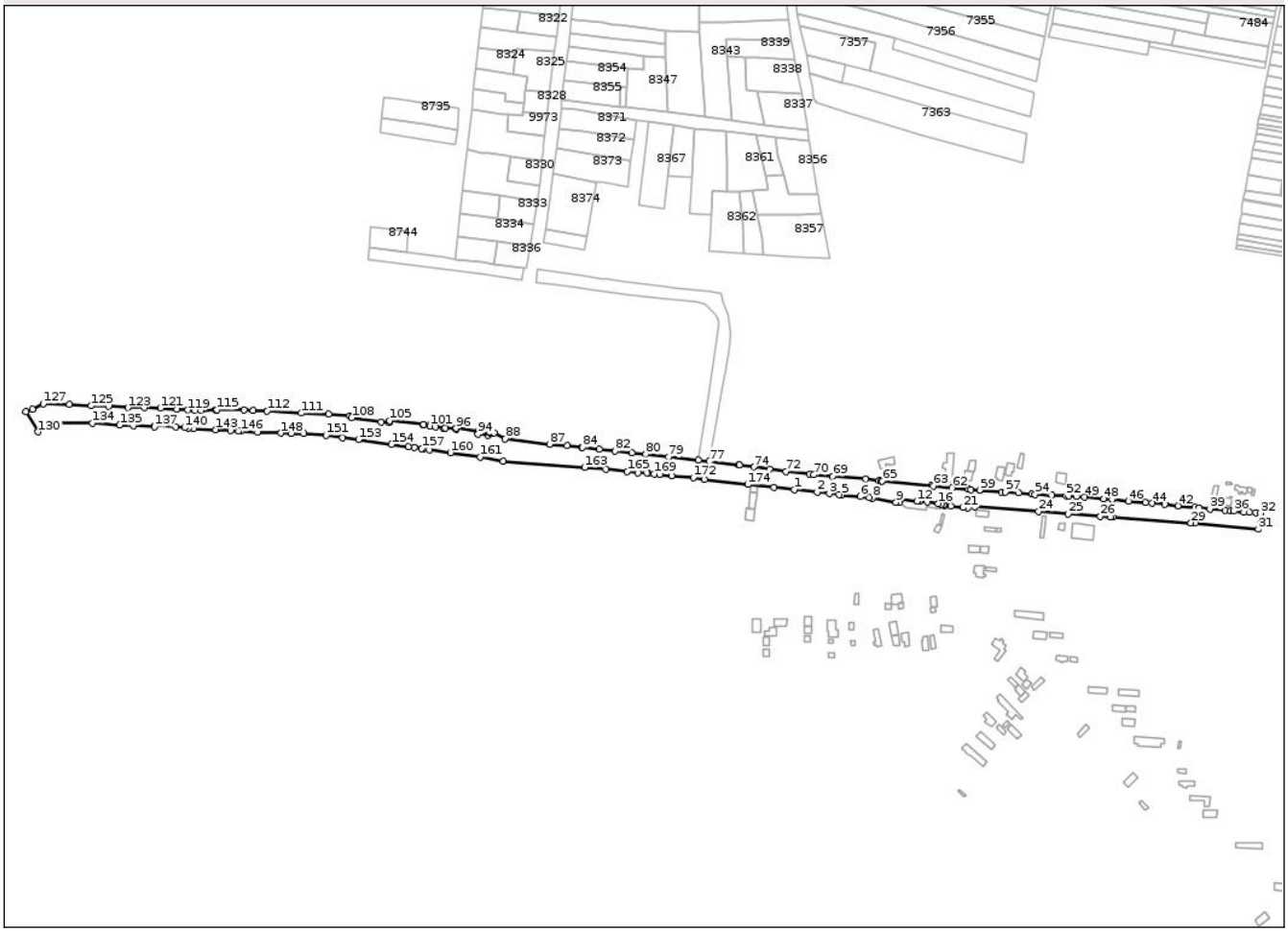

Date referitoare la teren

Crt	Categorie folosință	Intra vilan	Suprafaţa (mp)	Tarla	Parcelă	Nr. topo	Observaţii / Referinţe
1	drum	DA	21.727	-	-	-	DJ 561A- KM 7+441-8+628

Lungime Segmente

1) Valorile lungimilor segmentelor sunt obţinute din proiecţie în plan.

Punct început	X / Y	Punct sfârşit	X / Y	Lungime segment
1	383.381,455 279.869,463	2	383.403,49 279.867,03	22.169
4	383.424,484 279.864,791	5	383.427,081 279.864,482	2.615
7	383.453,531 279.861,827	8	383.456,772 279.861,6	3.249
10	383.482,917 279.857,231	11	383.484,101 279.860,227	3.221
13	383.502,266 279.858,128	14	383.502,34 279.858,524	0.403
16	383.519,924 279.856,244	17	383.523,083 279.855,735	3.2

Punct început	X / Y	Punct sfârşit	X / Y	Lungime segment
2	383.403,49 279.867,03	3	383.415,194 279.865,737	11.775
5	383.427,081 279.864,482	6	383.445,141 279.862,932	18.126
8	383.456,772 279.861,6	9	383.479,435 279.857,349	23.058
11	383.484,101 279.860,227	12	383.499,631 279.858,338	15.644
14	383.502,34 279.858,524	15	383.509,87 279.857,556	7.592
17	383.523,083 279.855,735	18	383.525,152 279.854,942	2.216

Punct început	X / Y	Punct sfârşit	X / Y	Lungime segment
3	383.415,194 279.865,737	4	383.424,484 279.864,791	9.338
6	383.445,141 279.862,932	7	383.453,531 279.861,827	8.462
9	383.479,435 279.857,349	10	383.482,917 279.857,231	3.484
12	383.499,631 279.858,338	13	383.502,266 279.858,128	2.643
15	383.509,87 279.857,556	16	383.519,924 279.856,244	10.139
18	383.525,152 279.854,942	19	383.526,444 279.854,548	1.351

Document care conține date cu caracter personal, protejat de prevederile Regulamentului (UE) nr. 679/2016 și Legii 190/2018

Punct început	X / Y	Punct sfârşit	X / Y	Lungime segment
19	383.526,444 279.854,548	20	383.532,28 279.853,57	5.917
22	383.548,56 279.852,067	23	383.555,294 279.853,448	6.874
25	383.645,317 279.846,103	26	383.676,236 279.843,745	31.009
28	383.688,074 279.843,029	29	383.763,441 279.837,594	75.563
31	383.828,2 279.831,414	32	383.830,079 279.847,036	15.735
34	383.819,482 279.847,74	35	383.814,147 279.848,094	5.347
37	383.801,589 279.849,243	38	383.796,331 279.849,836	5.291
40	383.771,323 279.852,111	41	383.767,318 279.852,405	4.016
43	383.738,167 279.855,275	44	383.726,025 279.856,471	12.201
46	383.703,266 279.858,53	47	383.687,339 279.859,971	15.992
49	383.661,101 279.862,345	50	383.653,0 279.863,078	8.134
52	383.643,29 279.863,574	53	383.629,31 279.864,288	13.998
55	383.609,979 279.865,413	56	383.597,284 279.866,299	12.726
58	383.581,212 279.867,408	59	383.559,936 279.869,131	21.346
61	383.549,154 279.869,837	62	383.533,735 279.871,32	15.49
64	383.513,617 279.873,259	65	383.466,21 279.877,846	47.628
67	383.462,91 279.878,162	68	383.450,433 279.879,976	12.608
70	383.400,501 279.883,86	71	383.396,245 279.884,313	4.28
73	383.357,539 279.889,237	74	383.342,532 279.891,397	15.162
76	383.328,432 279.893,125	77	383.299,551 279.896,655	29.096
79	383.260,577 279.901,034	80	383.238,651 279.903,66	22.083
82	383.209,167 279.906,614	83	383.193,995 279.908,272	15.262
85	383.176,845 279.910,223	86	383.162,783 279.911,801	14.15
88	383.103,349 279.918,497	89	383.092,631 279.924,23	12.155
91	383.088,332 279.924,366	92	383.087,22 279.924,531	1.124
94	383.076,964 279.922,88	95	383.077,39 279.925,922	3.072
97	383.055,829 279.927,548	98	383.045,571 279.928,865	10.342
100	383.036,08 279.930,18	101	383.030,76 279.930,75	5.35
103	383.024,81 279.932,37	104	383.024,68 279.931,6	0.781
106	382.991,599 279.933,808	107	382.983,901 279.934,722	7.752
109	382.953,652 279.940,275	110	382.933,336 279.942,128	20.4
112	382.874,234 279.945,142	113	382.860,644 279.945,958	13.614
115	382.825,495 279.946,313	116	382.824,274 279.946,246	1.223

Punct început	X / Y	Punct sfârşit	X / Y	Lungime segment
20	383.532,28 279.853,57	21	383.543,726 279.852,362	11.51
23	383.555,294 279.853,448	24	383.616,673 279.848,524	61.576
26	383.676,236 279.843,745	27	383.685,978 279.843,18	9.758
29	383.763,441 279.837,594	30	383.767,443 279.837,21	4.02
32	383.830,079 279.847,036	33	383.825,921 279.847,312	4.167
35	383.814,147 279.848,094	36	383.804,491 279.848,915	9.691
38	383.796,331 279.849,836	39	383.781,75 279.850,838	14.615
41	383.767,318 279.852,405	42	383.750,736 279.854,038	16.662
44	383.726,025 279.856,471	45	383.719,404 279.857,07	6.648
47	383.687,339 279.859,971	48	383.679,375 279.860,692	7.997
50	383.653,0 279.863,078	51	383.645,47 279.863,462	7.54
53	383.629,31 279.864,288	54	383.613,339 279.865,103	15.992
56	383.597,284 279.866,299	57	383.584,676 279.867,325	12.65
59	383.559,936 279.869,131	60	383.551,252 279.869,625	8.698
62	383.533,735 279.871,32	63	383.515,542 279.873,073	18.277
65	383.466,21 279.877,846	66	383.465,156 279.877,948	1.059
68	383.450,433 279.879,976	69	383.418,348 279.882,397	32.176
71	383.396,245 279.884,313	72	383.373,484 279.886,942	22.912
74	383.342,532 279.891,397	75	383.328,507 279.893,116	14.13
77	383.299,551 279.896,655	78	383.289,175 279.898,16	10.485
80	383.238,651 279.903,66	81	383.225,449 279.904,939	13.264
83	383.193,995 279.908,272	84	383.177,741 279.910,122	16.359
86	383.162,783 279.911,801	87	383.145,894 279.913,335	16.959
89	383.092,631 279.924,23	90	383.088,384 279.924,731	4.276
92	383.087,22 279.924,531	93	383.086,785 279.921,559	3.004
95	383.077,39 279.925,922	96	383.055,995 279.928,561	21.557
98	383.045,571 279.928,865	99	383.044,002 279.929,066	1.582
101	383.030,76 279.930,75	102	383.030,88 279.931,48	0.74
104	383.024,68 279.931,6	105	382.992,05 279.935,98	32.923
107	382.983,901 279.934,722	108	382.955,543 279.938,669	28.631
110	382.933,336 279.942,128	111	382.906,818 279.943,187	26.539
113	382.860,644 279.945,958	114	382.851,959 279.946,204	8.688
116	382.824,274 279.946,246	117	382.810,819 279.945,511	13.475

Punct început	X / Y	Punct sfârşit	X / Y	Lungime segment
21	383.543,726 279.852,362	22	383.548,56 279.852,067	4.843
24	383.616,673 279.848,524	25	383.645,317 279.846,103	28.746
27	383.685,978 279.843,18	28	383.688,074 279.843,029	2.101
30	383.767,443 279.837,21	31	383.828,2 279.831,414	61.033
33	383.825,921 279.847,312	34	383.819,482 279.847,74	6.453
36	383.804,491 279.848,915	37	383.801,589 279.849,243	2.92
39	383.781,75 279.850,838	40	383.771,323 279.852,111	10.504
42	383.750,736 279.854,038	43	383.738,167 279.855,275	12.63
45	383.719,404 279.857,07	46	383.703,266 279.858,53	16.204
48	383.679,375 279.860,692	49	383.661,101 279.862,345	18.349
51	383.645,47 279.863,462	52	383.643,29 279.863,574	2.183
54	383.613,339 279.865,103	55	383.609,979 279.865,413	3.374
57	383.584,676 279.867,325	58	383.581,212 279.867,408	3.465
60	383.551,252 279.869,625	61	383.549,154 279.869,837	2.109
63	383.515,542 279.873,073	64	383.513,617 279.873,259	1.934
66	383.465,156 279.877,948	67	383.462,91 279.878,162	2.256
69	383.418,348 279.882,397	70	383.400,501 279.883,86	17.907
72	383.373,484 279.886,942	73	383.357,539 279.889,237	16.109
75	383.328,507 279.893,116	76	383.328,432 279.893,125	0.076
78	383.289,175 279.898,16	79	383.260,577 279.901,034	28.742
81	383.225,449 279.904,939	82	383.209,167 279.906,614	16.368
84	383.177,741 279.910,122	85	383.176,845 279.910,223	0.902
87	383.145,894 279.913,335	88	383.103,349 279.918,497	42.857
90	383.088,384 279.924,731	91	383.088,332 279.924,366	0.369
93	383.086,785 279.921,559	94	383.076,964 279.922,88	9.909
96	383.055,995 279.928,561	97	383.055,829 279.927,548	1.027
99	383.044,002 279.929,066	100	383.036,08 279.930,18	8.0
102	383.030,88 279.931,48	103	383.024,81 279.932,37	6.135
105	382.992,05 279.935,98	106	382.991,599 279.933,808	2.218
108	382.955,543 279.938,669	109	382.953,652 279.940,275	2.481
111	382.906,818 279.943,187	112	382.874,234 279.945,142	32.643
114	382.851,959 279.946,204	115	382.825,495 279.946,313	26.464
117	382.810,819 279.945,511	118	382.804,952 279.945,748	5.872

Document care conține date cu caracter personal, protejat de prevederile Regulamentului (UE) nr. 679/2016 și Legii 190/2018

Punct început	X / Y	Punct sfârşit	X / Y	Lungime segment
118	382.804,952 279.945,748	119	382.797,663 279.946,044	7.295
121	382.771,411 279.947,942	122	382.755,864 279.948,367	15.553
124	382.721,617 279.949,789	125	382.704,606 279.950,156	17.015
127	382.658,546 279.952,322	128	382.648,177 279.946,797	11.749
130	382.653,632 279.925,095	131	382.659,325 279.929,281	7.066
133	382.670,674 279.934,301	134	382.706,12 279.933,425	35.457
136	382.745,645 279.931,002	137	382.765,803 279.930,013	20.182
139	382.786,424 279.930,142	140	382.794,718 279.929,158	8.352
142	382.803,007 279.928,127	143	382.824,782 279.927,172	21.796
145	382.846,886 279.925,855	146	382.849,187 279.925,696	2.306
148	382.887,559 279.923,902	149	382.897,363 279.923,654	9.807
151	382.930,76 279.921,852	152	382.946,662 279.919,33	16.101
154	382.993,813 279.913,022	155	383.009,81 279.910,725	16.161
157	383.022,987 279.909,085	158	383.024,783 279.908,782	1.821
160	383.050,668 279.905,185	161	383.079,141 279.901,044	28.773
163	383.179,65 279.890,948	164	383.200,411 279.889,162	20.838
166	383.231,187 279.885,949	167	383.239,752 279.885,503	8.577
169	383.246,684 279.884,788	170	383.251,781 279.884,262	5.124
172	383.284,326 279.881,117	173	383.295,259 279.879,207	11.099
175	383.362,181 279.871,636	1	383.381,455 279.869,463	19.396

Punct început	X / Y	Punct sfârşit	X / Y	Lungime segment
119	382.797,663 279.946,044	120	382.787,036 279.946,827	10.656
122	382.755,864 279.948,367	123	382.739,914 279.948,327	15.95
125	382.704,606 279.950,156	126	382.683,993 279.951,597	20.663
128	382.648,177 279.946,797	129	382.641,9 279.944,323	6.747
131	382.659,325 279.929,281	132	382.666,85 279.933,131	8.453
134	382.706,12 279.933,425	135	382.732,22 279.931,608	26.163
137	382.765,803 279.930,013	138	382.765,892 279.931,136	1.127
140	382.794,718 279.929,158	141	382.798,289 279.928,716	3.598
143	382.824,782 279.927,172	144	382.839,272 279.926,382	14.512
146	382.849,187 279.925,696	147	382.864,967 279.924,861	15.802
149	382.897,363 279.923,654	150	382.909,557 279.923,316	12.199
152	382.946,662 279.919,33	153	382.962,103 279.917,649	15.532
155	383.009,81 279.910,725	156	383.015,765 279.910,049	5.993
158	383.024,783 279.908,782	159	383.030,552 279.908,003	5.821
161	383.079,141 279.901,044	162	383.101,53 279.897,088	22.736
164	383.200,411 279.889,162	165	383.220,702 279.887,089	20.397
167	383.239,752 279.885,503	168	383.241,103 279.885,364	1.358
170	383.251,781 279.884,262	171	383.263,573 279.883,046	11.855
173	383.295,259 279.879,207	174	383.336,799 279.874,538	41.802

Punct început	X / Y	Punct sfârşit	X / Y	Lungime segment
120	382.787,036 279.946,827	121	382.771,411 279.947,942	15.665
123	382.739,914 279.948,327	124	382.721,617 279.949,789	18.355
126	382.683,993 279.951,597	127	382.658,546 279.952,322	25.457
129	382.641,9 279.944,323	130	382.653,632 279.925,095	22.525
132	382.666,85 279.933,131	133	382.670,674 279.934,301	3.999
135	382.732,22 279.931,608	136	382.745,645 279.931,002	13.439
138	382.765,892 279.931,136	139	382.786,424 279.930,142	20.556
141	382.798,289 279.928,716	142	382.803,007 279.928,127	4.755
144	382.839,272 279.926,382	145	382.846,886 279.925,855	7.632
147	382.864,967 279.924,861	148	382.887,559 279.923,902	22.612
150	382.909,557 279.923,316	151	382.930,76 279.921,852	21.253
153	382.962,103 279.917,649	154	382.993,813 279.913,022	32.046
156	383.015,765 279.910,049	157	383.022,987 279.909,085	7.286
159	383.030,552 279.908,003	160	383.050,668 279.905,185	20.312
162	383.101,53 279.897,088	163	383.179,65 279.890,948	78.361
165	383.220,702 279.887,089	166	383.231,187 279.885,949	10.547
168	383.241,103 279.885,364	169	383.246,684 279.884,788	5.611
171	383.263,573 279.883,046	172	383.284,326 279.881,117	20.842
174	383.336,799 279.874,538	175	383.362,181 279.871,636	25.547

**** Lungimile segmentelor sunt determinate în planul de proiecţie Stereo 70 şi sunt rotunjite la 1 milimetru.**
***** Distanţa dintre puncte este formată din segmente cumulate ce sunt mai mici decât valoarea 1 milimetru.**

Document care conține date cu caracter personal, protejat de prevederile Regulamentului (UE) nr. 679/2016 și Legii 190/2018

DATE DESPRE IMOBILUL NR. 8926

Oficiul de Cadastru şi Publicitate Imobiliară DOLJ
Biroul de Cadastru şi Publicitate Imobiliară Craiova

A. Partea I. Descrierea imobilului

Nr. CF vechi:105
Nr. cadastral vechi:133

TEREN Intravilan

Adresa: Loc. Urzicuta, Jud. Dolj, Interval cale ferata Craiova- Calafat Km 298+563,96-307_290,9

Nr. Crt	Nr cadastral Nr. topografic	Suprafaţa* (mp)	Observaţii / Referinţe
A1	30149	175.623	Sector cadastral:0 Teren neimprejmuit;

Construcţii

Crt	Nr cadastral Nr. topografic	Adresa	Observaţii / Referinţe
A1.1	30149-C1	Loc. Urzicuta, Jud. Dolj, Interval cale ferata Craiova- Calafat Km 298+563, 96-307_290,9	Nr. niveluri:1; S. construita la sol:26 mp; S. construita la sol:26 mp; C 1 -cabina acar cu Sc - 26 mp
A1.2	30149-C2	Loc. Urzicuta, Jud. Dolj, Interval cale ferata Craiova- Calafat Km 298+563, 96-307_290,9	Nr. niveluri:1; S. construita la sol:28 mp; S. construita la sol:28 mp; C 2 - cabina acar cu Sc - 28 mp
A1.6	30149-C6	Loc. Urzicuta, Jud. Dolj, Interval cale ferata Craiova- Calafat Km 298+563, 96-307_290,9	Nr. niveluri:1; S. construita la sol:49231 mp; C 6 - cale ferata

B. Partea II. Proprietari şi acte

Inscrieri privitoare la dreptul de proprietate şi alte drepturi reale		Referinţe
54452 / 18/07/2008		
Act Normativ nr. 1705 din 2006, din 01/01/2006 emis de Parlamentul Romaniei (art 11 din OUG 12/1998, art 3 din HG 581/1998, inventarul domeniului public din 08.04.2008);		
B1	Intabulare, drept de PROPRIETATE, dobandit prin Lege, cota actuala 1/1, cota initiala 1/1	A1, A1.1, A1.2, A1.6
	1) **STATUL ROMAN- DOMENIUL PUBLIC**, CIF:9999999999999, LIPSA CUI	
	OBSERVATII: (provenita din conversia CF 105)	

C. Partea III. SARCINI

Inscrieri privind dezmembramintele dreptului de proprietate, drepturi reale de garanţie şi sarcini		Referinţe
54452 / 18/07/2008		
Act Administrativ nr. 224 din 2002, din 01/01/2002 emis de CJSDPAT DOLJ (act aditional la contractul de concesiune nr 2016/2008);		
C1	Intabulare, drept de CONCESIUNE	A1, A1.1, A1.2, A1.6
	1) **COMPANIA NATIONALA DE CAI FERATE 'CFR' SUCURSALA REGIONALA CFR CRAIOVA**, CIF: 9999999999999, LIPSA CUI	
	OBSERVATII: (provenita din conversia CF 105)	

Document care conține date cu caracter personal, protejat de prevederile Regulamentului (UE) nr. 679/2016 și Legii 190/2018

Anexa Nr. 1 La Partea I

Teren

Nr cadastral	Suprafaţa (mp)*	Observaţii / Referinţe
30149	175.623	

* Suprafaţa este determinată in planul de proiecţie Stereo 70.

DETALII LINIARE IMOBIL



Date referitoare la teren

Crt	Categorie folosință	Intra vilan	Suprafaţa (mp)	Tarla	Parcelă	Nr. topo	Observaţii / Referinţe
1	curti constructii	DA	59	-	-	-	
2	cai ferate	DA	175.564	-	-	-	

Date referitoare la construcţii

Crt	Număr	Destinaţie construcţie	Supraf. (mp)	Situaţie juridică	Observaţii / Referinţe
A1.1	30149-C1	constructii industriale si edilitare	26	Cu acte	Nr. niveluri:1; S. construita la sol:26 mp; S. construita la sol:26 mp; C 1 -cabina acar cu Sc - 26 mp
A1.2	30149-C2	constructii industriale si edilitare	28	Cu acte	Nr. niveluri:1; S. construita la sol:28 mp; S. construita la sol:28 mp; C 2 - cabina acar cu Sc - 28 mp
A1.6	30149-C6	constructii industriale si edilitare	49.231	Cu acte	Nr. niveluri:1; S. construita la sol:49231 mp; C 6 - cale ferata

Document care conține date cu caracter personal, protejat de prevederile Regulamentului (UE) nr. 679/2016 și Legii 190/2018

Lungime Segmente

1) Valorile lungimilor segmentelor sunt obţinute din proiecţie în plan.

Punct început	X / Y	Punct sfârşit	X / Y	Lungime segment
1	380.278,011 282.443,14	2	380.000,701 282.453,995	277.522
4	379.687,102 282.464,035	5	379.687,102 282.454,265	9.77
7	379.688,445 282.449,218	8	379.693,386 282.446,377	5.7
10	380.146,166 282.417,796	11	380.323,932 282.411,271	177.886
13	380.647,548 282.399,392	14	380.647,553 282.399,391	0.005
16	380.674,949 282.398,386	17	380.982,382 282.387,1	307.64
19	381.166,26 282.378,847	20	381.486,022 282.377,121	319.767
22	381.502,049 282.368,506	23	381.557,885 282.366,543	55.87
25	381.569,161 282.379,31	26	381.568,707 282.366,401	12.917
28	381.595,986 282.365,384	29	381.703,222 282.361,615	107.302
31	381.715,614 282.368,395	32	381.715,358 282.361,152	7.248
34	381.745,993 282.361,609	35	381.759,794 282.361,044	13.813
37	381.812,87 282.357,162	38	381.813,281 282.365,695	8.543
40	381.822,77 282.356,757	41	381.837,083 282.356,82	14.313
43	381.843,102 282.366,119	44	381.842,306 282.356,683	9.47
46	381.864,928 282.366,913	47	381.890,599 282.365,936	25.69
49	381.891,176 282.354,823	50	381.910,268 282.354,271	19.1
52	381.921,728 282.363,454	53	381.922,728 282.363,428	1.0
55	381.938,307 282.353,319	56	381.938,706 282.362,722	9.411
58	381.950,649 282.354,066	59	382.188,411 282.344,62	237.95
61	382.197,328 282.357,683	62	382.198,328 282.357,644	1.001
64	382.221,294 282.344,983	65	382.234,359 282.344,198	13.089
67	382.247,799 282.344,137	68	382.251,797 282.343,78	4.014
70	382.261,601 282.342,729	71	382.283,645 282.343,201	22.049
73	382.349,989 282.343,042	74	382.445,043 282.336,463	95.281
76	382.480,309 282.325,511	77	382.487,758 282.324,523	7.514
79	382.504,937 282.325,587	80	382.544,538 282.335,058	40.718
82	382.554,286 282.335,488	83	382.569,542 282.335,384	15.256
85	382.610,422 282.333,822	86	382.631,986 282.332,781	21.589
88	382.681,198 282.330,697	89	382.692,812 282.330,072	11.631
91	382.725,211 282.328,614	92	382.745,558 282.328,509	20.347
94	382.778,165 282.327,572	95	382.850,176 282.327,73	72.011

Punct început	X / Y	Punct sfârşit	X / Y	Lungime segment
2	380.000,701 282.453,995	3	379.742,033 282.462,276	258.801
5	379.687,102 282.454,265	6	379.687,102 282.449,99	4.275
8	379.693,386 282.446,377	9	380.127,703 282.418,961	435.181
11	380.323,932 282.411,271	12	380.401,171 282.408,436	77.291
14	380.647,553 282.399,391	15	380.674,944 282.398,386	27.409
17	380.982,382 282.387,1	18	381.161,296 282.380,533	179.034
20	381.486,022 282.377,121	21	381.499,827 282.377,046	13.805
23	381.557,885 282.366,543	24	381.558,347 282.379,69	13.155
26	381.568,707 282.366,401	27	381.587,096 282.365,697	18.402
29	381.703,222 282.361,615	30	381.703,487 282.369,145	7.535
32	381.715,358 282.361,152	33	381.745,923 282.359,901	30.591
35	381.759,794 282.361,044	36	381.759,724 282.359,337	1.708
38	381.813,281 282.365,695	39	381.823,119 282.365,293	9.846
41	381.837,083 282.356,82	42	381.837,431 282.366,554	9.74
44	381.842,306 282.356,683	45	381.864,506 282.355,838	22.216
47	381.890,599 282.365,936	48	381.891,598 282.365,898	1.0
50	381.910,268 282.354,271	51	381.910,438 282.363,753	9.484
53	381.922,728 282.363,428	54	381.922,477 282.353,948	9.483
56	381.938,706 282.362,722	57	381.950,997 282.362,2	12.302
59	382.188,411 282.344,62	60	382.188,985 282.358,015	13.407
62	382.198,328 282.357,644	63	382.197,796 282.344,248	13.407
65	382.234,359 282.344,198	66	382.242,159 282.344,279	7.8
68	382.251,797 282.343,78	69	382.258,008 282.343,708	6.211
71	382.283,645 282.343,201	72	382.315,085 282.343,058	31.44
74	382.445,043 282.336,463	75	382.463,807 282.332,449	19.189
77	382.487,758 282.324,523	78	382.499,616 282.324,447	11.858
80	382.544,538 282.335,058	81	382.548,556 282.335,28	4.024
83	382.569,542 282.335,384	84	382.588,606 282.334,551	19.082
86	382.631,986 282.332,781	87	382.654,32 282.331,53	22.369
89	382.692,812 282.330,072	90	382.710,522 282.329,447	17.721
92	382.745,558 282.328,509	93	382.761,601 282.327,78	16.06
95	382.850,176 282.327,73	96	382.903,658 282.323,106	53.682

Punct început	X / Y	Punct sfârşit	X / Y	Lungime segment
3	379.742,033 282.462,276	4	379.687,102 282.464,035	54.959
6	379.687,102 282.449,99	7	379.688,445 282.449,218	1.549
9	380.127,703 282.418,961	10	380.146,166 282.417,796	18.5
12	380.401,171 282.408,436	13	380.647,548 282.399,392	246.543
15	380.674,944 282.398,386	16	380.674,949 282.398,386	0.005
18	381.161,296 282.380,533	19	381.166,26 282.378,847	5.243
21	381.499,827 282.377,046	22	381.502,049 282.368,506	8.824
24	381.558,347 282.379,69	25	381.569,161 282.379,31	10.821
27	381.587,096 282.365,697	28	381.595,986 282.365,384	8.896
30	381.703,487 282.369,145	31	381.715,614 282.368,395	12.15
33	381.745,923 282.359,901	34	381.745,993 282.361,609	1.709
36	381.759,724 282.359,337	37	381.812,87 282.357,162	53.19
39	381.823,119 282.365,293	40	381.822,77 282.356,757	8.543
42	381.837,431 282.366,554	43	381.843,102 282.366,119	5.688
45	381.864,506 282.355,838	46	381.864,928 282.366,913	11.083
48	381.891,598 282.365,898	49	381.891,176 282.354,823	11.083
51	381.910,438 282.363,753	52	381.921,728 282.363,454	11.294
54	381.922,477 282.353,948	55	381.938,307 282.353,319	15.842
57	381.950,997 282.362,2	58	381.950,649 282.354,066	8.141
60	382.188,985 282.358,015	61	382.197,328 282.357,683	8.35
63	382.197,796 282.344,248	64	382.221,294 282.344,983	23.509
66	382.242,159 282.344,279	67	382.247,799 282.344,137	5.642
69	382.258,008 282.343,708	70	382.261,601 282.342,729	3.724
72	382.315,085 282.343,058	73	382.349,989 282.343,042	34.904
75	382.463,807 282.332,449	76	382.480,309 282.325,511	17.901
78	382.499,616 282.324,447	79	382.504,937 282.325,587	5.442
81	382.548,556 282.335,28	82	382.554,286 282.335,488	5.734
84	382.588,606 282.334,551	85	382.610,422 282.333,822	21.828
87	382.654,32 282.331,53	88	382.681,198 282.330,697	26.891
90	382.710,522 282.329,447	91	382.725,211 282.328,614	14.713
93	382.761,601 282.327,78	94	382.778,165 282.327,572	16.565
96	382.903,658 282.323,106	97	382.923,512 282.321,515	19.918

Document care conține date cu caracter personal, protejat de prevederile Regulamentului (UE) nr. 679/2016 și Legii 190/2018

Punct început	X / Y	Punct sfârşit	X / Y	Lungime segment
97	382.923,512 282.321,515	98	382.953,087 282.323,225	29.624
100	383.254,034 282.315,02	101	383.397,251 282.311,858	143.252
103	383.504,718 282.293,315	104	383.525,969 282.291,981	21.293
106	383.591,527 282.298,938	107	383.681,204 282.300,349	89.688
109	384.127,181 282.287,868	110	384.299,162 282.281,698	172.092
112	384.467,142 282.275,905	113	384.511,746 282.274,557	44.624
115	384.879,899 282.262,587	116	385.050,088 282.257,058	170.279
118	385.070,02 282.255,917	119	385.198,324 282.248,571	128.514
121	385.523,491 282.240,464	122	385.669,913 282.234,598	146.539
124	385.995,57 282.222,18	125	386.073,149 282.219,385	77.629
127	386.398,805 282.208,578	128	386.511,969 282.205,068	113.218
130	386.822,79 282.193,308	131	386.975,55 282.188,142	152.847
133	387.548,9 282.168,064	134	387.634,228 282.165,192	85.376
136	387.723,977 282.162,132	137	387.752,922 282.161,166	28.961
139	387.802,217 282.158,601	140	387.844,134 282.155,007	42.071
142	387.896,349 282.156,473	143	387.919,457 282.155,74	23.12
145	388.011,558 282.151,761	146	388.066,007 282.147,843	54.59
148	388.075,47 282.148,81	149	388.085,171 282.147,891	9.744
151	388.274,544 282.120,27	152	388.276,525 282.115,225	5.42
154	388.398,176 282.094,631	155	388.399,367 282.104,453	9.894
157	388.400,019 282.109,833	158	388.316,025 282.123,792	85.146
160	388.117,585 282.157,274	161	388.084,916 282.160,319	32.811
163	387.829,091 282.169,653	164	387.700,152 282.174,006	129.012
166	386.911,187 282.201,005	167	385.973,731 282.235,191	938.079
169	384.316,38 282.291,844	170	384.316,402 282.292,882	1.038
172	384.314,209 282.300,743	173	384.308,798 282.301,687	5.493
175	384.292,706 282.301,784	176	384.240,71 282.303,719	52.032
178	384.118,483 282.307,711	179	384.091,998 282.307,838	26.485
181	383.979,568 282.311,709	182	383.839,127 282.318,274	140.594
184	383.730,575 282.321,497	185	383.668,215 282.323,815	62.403
187	383.584,037 282.326,186	188	383.535,586 282.327,362	48.465
190	383.478,553 282.327,931	191	383.445,277 282.330,24	33.356
193	383.335,04 282.335,552	194	383.289,612 282.337,587	45.474

Punct început	X / Y	Punct sfârşit	X / Y	Lungime segment
98	382.953,087 282.323,225	99	383.093,804 282.320,761	140.739
101	383.397,251 282.311,858	102	383.460,578 282.304,804	63.719
104	383.525,969 282.291,981	105	383.548,052 282.295,028	22.292
107	383.681,204 282.300,349	108	383.827,003 282.298,207	145.815
110	384.299,162 282.281,698	111	384.316,353 282.281,105	17.201
113	384.511,746 282.274,557	114	384.699,645 282.268,314	188.003
116	385.050,088 282.257,058	117	385.066,026 282.256,145	15.964
119	385.198,324 282.248,571	120	385.331,189 282.245,606	132.898
122	385.669,913 282.234,598	123	385.687,626 282.233,926	17.726
125	386.073,149 282.219,385	126	386.248,721 282.213,342	175.676
128	386.511,969 282.205,068	129	386.659,716 282.199,1	147.867
131	386.975,55 282.188,142	132	387.093,229 282.184,202	117.745
134	387.634,228 282.165,192	135	387.688,941 282.163,464	54.74
137	387.752,922 282.161,166	138	387.778,193 282.160,577	25.278
140	387.844,134 282.155,007	141	387.863,896 282.155,154	19.763
143	387.919,457 282.155,74	144	387.949,467 282.154,39	30.04
146	388.066,007 282.147,843	147	388.071,232 282.145,932	5.564
149	388.085,171 282.147,891	150	388.116,735 282.144,901	31.705
152	388.276,525 282.115,225	153	388.390,919 282.095,86	116.022
155	388.399,367 282.104,453	156	388.399,962 282.109,363	4.946
158	388.316,025 282.123,792	159	388.185,388 282.147,238	132.724
161	388.084,916 282.160,319	162	387.990,999 282.164,644	94.017
164	387.700,152 282.174,006	165	387.448,042 282.182,47	252.252
167	385.973,731 282.235,191	168	384.316,348 282.290,39	1658.302
170	384.316,402 282.292,882	171	384.316,577 282.300,885	8.005
173	384.308,798 282.301,687	174	384.301,98 282.301,655	6.818
176	384.240,71 282.303,719	177	384.166,542 282.306,037	74.204
179	384.091,998 282.307,838	180	384.056,823 282.307,838	35.175
182	383.839,127 282.318,274	183	383.796,737 282.319,69	42.414
185	383.668,215 282.323,815	186	383.628,174 282.325,096	40.061
188	383.535,586 282.327,362	189	383.510,322 282.327,102	25.265
191	383.445,277 282.330,24	192	383.405,324 282.332,642	40.025
194	383.289,612 282.337,587	195	383.239,834 282.339,085	49.801

Punct început	X / Y	Punct sfârşit	X / Y	Lungime segment
99	383.093,804 282.320,761	100	383.254,034 282.315,02	160.333
102	383.460,578 282.304,804	103	383.504,718 282.293,315	45.611
105	383.548,052 282.295,028	106	383.591,527 282.298,938	43.65
108	383.827,003 282.298,207	109	384.127,181 282.287,868	300.356
111	384.316,353 282.281,105	112	384.467,142 282.275,905	150.879
114	384.699,645 282.268,314	115	384.879,899 282.262,587	180.345
117	385.066,026 282.256,145	118	385.070,02 282.255,917	4.001
120	385.331,189 282.245,606	121	385.523,491 282.240,464	192.371
123	385.687,626 282.233,926	124	385.995,57 282.222,18	308.168
126	386.248,721 282.213,342	127	386.398,805 282.208,578	150.16
129	386.659,716 282.199,1	130	386.822,79 282.193,308	163.177
132	387.093,229 282.184,202	133	387.548,9 282.168,064	455.957
135	387.688,941 282.163,464	136	387.723,977 282.162,132	35.061
138	387.778,193 282.160,577	139	387.802,217 282.158,601	24.105
141	387.863,896 282.155,154	142	387.896,349 282.156,473	32.48
144	387.949,467 282.154,39	145	388.011,558 282.151,761	62.147
147	388.071,232 282.145,932	148	388.075,47 282.148,81	5.123
150	388.116,735 282.144,901	151	388.274,544 282.120,27	159.72
153	388.390,919 282.095,86	154	388.398,176 282.094,631	7.36
156	388.399,962 282.109,363	157	388.400,019 282.109,833	0.473
159	388.185,388 282.147,238	160	388.117,585 282.157,274	68.542
162	387.990,999 282.164,644	163	387.829,091 282.169,653	161.985
165	387.448,042 282.182,47	166	386.911,187 282.201,005	537.175
168	384.316,348 282.290,39	169	384.316,38 282.291,844	1.454
171	384.316,577 282.300,885	172	384.314,209 282.300,743	2.372
174	384.301,98 282.301,655	175	384.292,706 282.301,784	9.275
177	384.166,542 282.306,037	178	384.118,483 282.307,711	48.088
180	384.056,823 282.307,838	181	383.979,568 282.311,709	77.352
183	383.796,737 282.319,69	184	383.730,575 282.321,497	66.187
186	383.628,174 282.325,096	187	383.584,037 282.326,186	44.15
189	383.510,322 282.327,102	190	383.478,553 282.327,931	31.78
192	383.405,324 282.332,642	193	383.335,04 282.335,552	70.344
195	383.239,834 282.339,085	196	383.199,279 282.340,429	40.577

Document care conține date cu caracter personal, protejat de prevederile Regulamentului (UE) nr. 679/2016 și Legii 190/2018

Punct început	X / Y	Punct sfârşit	X / Y	Lungime segment
196	383.199,279 282.340,429	197	383.147,521 282.342,486	51.799
199	383.087,642 282.344,714	200	383.079,706 282.344,88	7.938
202	383.060,497 282.345,121	203	383.024,612 282.346,542	35.913
205	382.939,8 282.349,436	206	382.898,583 282.350,799	41.24
208	382.787,866 282.354,532	209	382.739,662 282.356,605	48.249
211	382.666,398 282.360,051	212	382.659,277 282.360,625	7.144
214	382.524,056 282.375,662	215	382.522,626 282.359,615	16.111
217	382.400,282 282.370,945	218	382.382,561 282.372,586	17.797
220	382.372,784 282.370,821	221	382.331,495 282.374,735	41.474
223	381.926,413 282.389,291	224	381.749,319 282.393,92	177.154
226	381.695,099 282.393,282	227	381.695,123 282.397,364	4.082
229	381.597,778 282.402,477	230	381.598,111 282.412,962	10.49
232	381.506,836 282.415,856	233	381.504,093 282.411,041	5.542
235	381.501,647 282.405,189	236	381.500,832 282.404,522	1.053
238	381.496,681 282.406,818	239	381.494,383 282.407,189	2.328
241	381.484,736 282.398,874	242	381.463,738 282.400,404	21.054
244	381.422,52 282.402,311	245	381.398,107 282.403,26	24.431
247	381.344,227 282.405,277	248	381.309,369 282.406,577	34.882
250	381.269,73 282.407,922	251	381.250,918 282.408,432	18.819
253	381.177,16 282.410,936	254	381.164,451 282.411,512	12.722
256	381.143,941 282.412,225	257	381.109,475 282.413,538	34.491
259	381.052,781 282.415,318	260	381.053,545 282.428,257	12.962
262	381.037,909 282.428,479	263	381.030,869 282.427,443	7.116
265	381.023,666 282.425,841	266	381.018,747 282.416,438	10.612
268	380.981,457 282.418,152	269	380.961,593 282.418,923	19.879
271	380.923,298 282.420,122	272	380.908,606 282.420,758	14.706
274	380.877,368 282.421,691	275	380.860,866 282.422,254	16.512
277	380.842,192 282.422,767	278	380.821,772 282.423,583	20.436
280	380.790,203 282.424,546	281	380.775,571 282.425,437	14.659
283	380.742,338 282.426,106	284	380.725,072 282.426,55	17.272
286	380.702,173 282.427,513	287	380.691,785 282.428,325	10.42
289	380.668,731 282.428,973	290	380.663,515 282.429,317	5.227
292	380.655,588 282.429,6	293	380.651,738 282.429,799	3.855

Punct început	X / Y	Punct sfârşit	X / Y	Lungime segment
197	383.147,521 282.342,486	198	383.101,194 282.344,029	46.353
200	383.079,706 282.344,88	201	383.071,533 282.345,121	8.177
203	383.024,612 282.346,542	204	382.989,495 282.347,483	35.13
206	382.898,583 282.350,799	207	382.826,06 282.353,406	72.57
209	382.739,662 282.356,605	210	382.693,024 282.357,906	46.656
212	382.659,277 282.360,625	213	382.628,683 282.365,357	30.958
215	382.522,626 282.359,615	216	382.425,335 282.368,625	97.707
218	382.382,561 282.372,586	219	382.382,479 282.369,902	2.685
221	382.331,495 282.374,735	222	382.005,636 282.385,49	326.036
224	381.749,319 282.393,92	225	381.730,72 282.394,406	18.605
227	381.695,123 282.397,364	228	381.695,14 282.400,472	3.108
230	381.598,111 282.412,962	231	381.514,105 282.415,626	84.048
233	381.504,093 282.411,041	234	381.502,759 282.408,152	3.182
236	381.500,832 282.404,522	237	381.499,497 282.405,633	1.737
239	381.494,383 282.407,189	240	381.492,593 282.399,331	8.059
242	381.463,738 282.400,404	243	381.446,118 282.401,09	17.633
245	381.398,107 282.403,26	246	381.368,109 282.404,534	30.025
248	381.309,369 282.406,577	249	381.290,436 282.407,405	18.951
251	381.250,918 282.408,432	252	381.229,667 282.409,226	21.266
254	381.164,451 282.411,512	255	381.153,625 282.411,743	10.828
257	381.109,475 282.413,538	258	381.059,374 282.415,251	50.13
260	381.053,545 282.428,257	261	381.045,839 282.428,553	7.712
263	381.030,869 282.427,443	264	381.027,795 282.426,991	3.107
266	381.018,747 282.416,438	267	380.998,152 282.417,578	20.627
269	380.961,593 282.418,923	270	380.940,356 282.419,608	21.248
272	380.908,606 282.420,758	273	380.893,346 282.421,195	15.266
275	380.860,866 282.422,254	276	380.849,529 282.422,693	11.345
278	380.821,772 282.423,583	279	380.806,062 282.424,028	15.716
281	380.775,571 282.425,437	282	380.756,896 282.425,585	18.676
284	380.725,072 282.426,55	285	380.709,065 282.427,217	16.021
287	380.691,785 282.428,325	288	380.679,058 282.428,777	12.735
290	380.663,515 282.429,317	291	380.659,268 282.429,491	4.251
293	380.651,738 282.429,799	294	380.647,721 282.429,988	4.021

Punct început	X / Y	Punct sfârşit	X / Y	Lungime segment
198	383.101,194 282.344,029	199	383.087,642 282.344,714	13.569
201	383.071,533 282.345,121	202	383.060,497 282.345,121	11.036
204	382.989,495 282.347,483	205	382.939,8 282.349,436	49.733
207	382.826,06 282.353,406	208	382.787,866 282.354,532	38.211
210	382.693,024 282.357,906	211	382.666,398 282.360,051	26.712
213	382.628,683 282.365,357	214	382.524,056 282.375,662	105.133
216	382.425,335 282.368,625	217	382.400,282 282.370,945	25.16
219	382.382,479 282.369,902	220	382.372,784 282.370,821	9.738
222	382.005,636 282.385,49	223	381.926,413 282.389,291	79.314
225	381.730,72 282.394,406	226	381.695,099 282.393,282	35.639
228	381.695,14 282.400,472	229	381.597,778 282.402,477	97.383
231	381.514,105 282.415,626	232	381.506,836 282.415,856	7.273
234	381.502,759 282.408,152	235	381.501,647 282.405,189	3.165
237	381.499,497 282.405,633	238	381.496,681 282.406,818	3.055
240	381.492,593 282.399,331	241	381.484,736 282.398,874	7.87
243	381.446,118 282.401,09	244	381.422,52 282.402,311	23.63
246	381.368,109 282.404,534	247	381.344,227 282.405,277	23.894
249	381.290,436 282.407,405	250	381.269,73 282.407,922	20.712
252	381.229,667 282.409,226	253	381.177,16 282.410,936	52.535
255	381.153,625 282.411,743	256	381.143,941 282.412,225	9.696
258	381.059,374 282.415,251	259	381.052,781 282.415,318	6.593
261	381.045,839 282.428,553	262	381.037,909 282.428,479	7.93
264	381.027,795 282.426,991	265	381.023,666 282.425,841	4.286
267	380.998,152 282.417,578	268	380.981,457 282.418,152	16.705
270	380.940,356 282.419,608	271	380.923,298 282.420,122	17.066
273	380.893,346 282.421,195	274	380.877,368 282.421,691	15.986
276	380.849,529 282.422,693	277	380.842,192 282.422,767	7.337
279	380.806,062 282.424,028	280	380.790,203 282.424,546	15.867
282	380.756,896 282.425,585	283	380.742,338 282.426,106	14.567
285	380.709,065 282.427,217	286	380.702,173 282.427,513	6.898
288	380.679,058 282.428,777	289	380.668,731 282.428,973	10.329
291	380.659,268 282.429,491	292	380.655,588 282.429,6	3.682
294	380.647,721 282.429,988	295	380.555,711 282.434,784	92.135

Document care conține date cu caracter personal, protejat de prevederile Regulamentului (UE) nr. 679/2016 și Legii 190/2018

Punct început	X / Y	Punct sfârşit	X / Y	Lungime segment
295	380.555,711 282.434,784	296	380.360,994 282.439,816	194.782

Punct început	X / Y	Punct sfârşit	X / Y	Lungime segment
296	380.360,994 282.439,816	1	380.278,011 282.443,14	83.05

** Lungimile segmentelor sunt determinate în planul de proiecţie Stereo 70 şi sunt rotunjite la 1 milimetru.
*** Distanţa dintre puncte este formată din segmente cumulate ce sunt mai mici decât valoarea 1 milimetru.

DATE DESPRE IMOBILUL NR. 8929

Oficiul de Cadastru şi Publicitate Imobiliară DOLJ
Biroul de Cadastru şi Publicitate Imobiliară Craiova

A. Partea I. Descrierea imobilului

TEREN Intravilan

Adresa: Loc. Urzicuta, Str Petre Udrea, Jud. Dolj

Nr. Crt	Nr cadastral Nr. topografic	Suprafaţa* (mp)	Observaţii / Referinţe
A1	34641	13.089	Sector cadastral:0 Teren imprejmuit;

B. Partea II. Proprietari şi acte

Inscrieri privitoare la dreptul de proprietate şi alte drepturi reale		Referinţe
189504 / 06/10/2022		
Act Administrativ nr. Hotarare nr. 46, din 28/11/2011 emis de PRIMARIA URZICUTA (act administrativ nr referat de legalitate nr. 3303 din 01.02.2012, emis de Institutia Prefectului Dolj;act administrativ nr HG nr. 965 din 05.09.2002, emis de GUVERNUL ROMANIEI;act administrativ nr adeverinta nr. 7887 din 29.06.2022, emis de PRIMARIA URZICUTA);		
B1	Intabulare, drept de PROPRIETATE, dobandit prin Lege, cota actuala 1/1, cota initiala 1/1	A1
	1) **COMUNA URZICUTA**, CIF:9999999999999, LIPSA CUI, Domeniul Public	

C. Partea III. SARCINI .

Inscrieri privind dezmembramintele dreptului de proprietate, drepturi reale de garanţie şi sarcini	Referinţe
NU SUNT	

Anexa Nr. 1 La Partea I

Teren

Nr cadastral	Suprafaţa (mp)*	Observaţii / Referinţe
34641	13.089	

* Suprafaţa este determinată in planul de proiecţie Stereo 70.

DETALII LINIARE IMOBIL

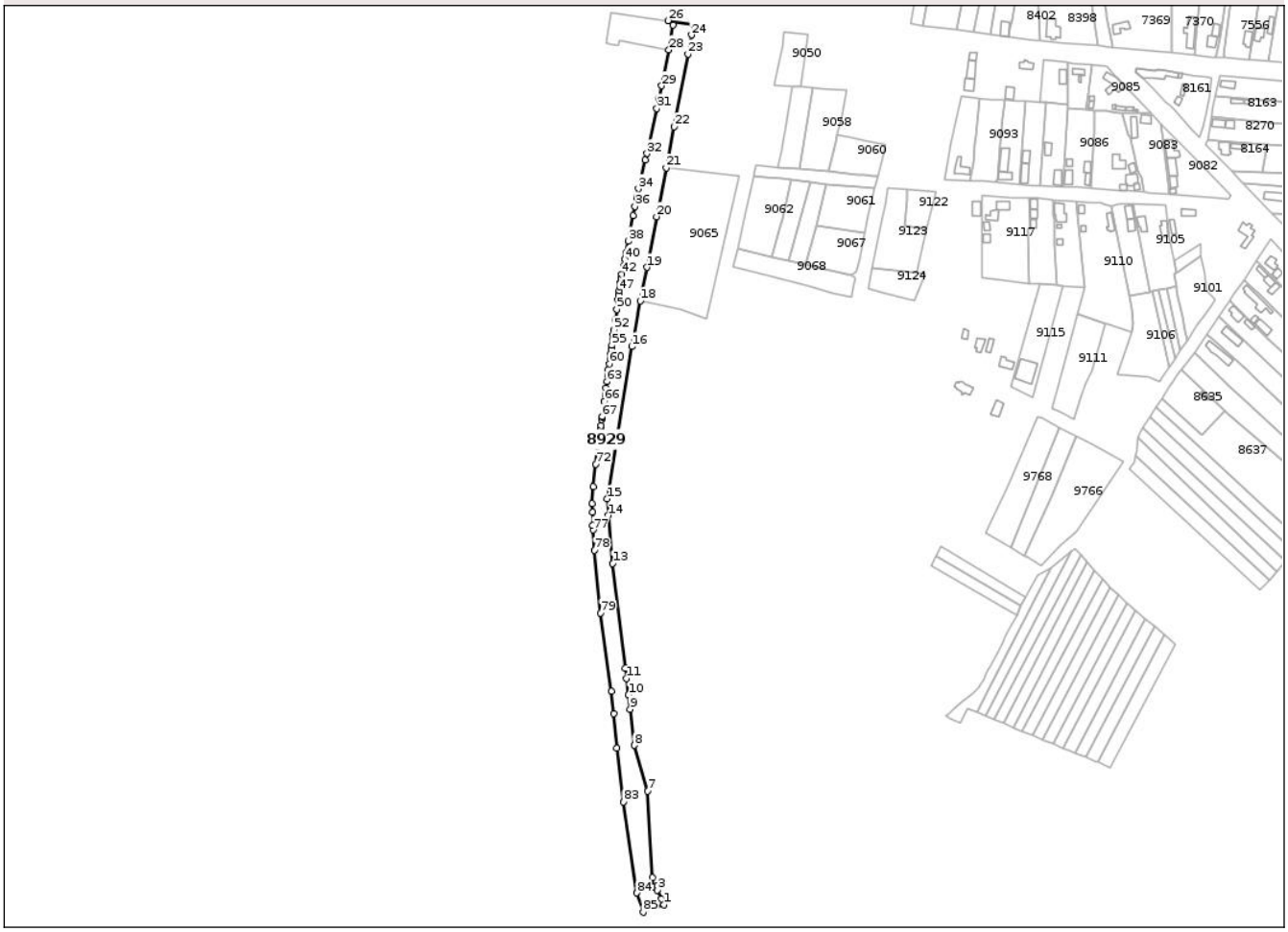

Date referitoare la teren

Crt	Categorie folosință	Intra vilan	Suprafaţa (mp)	Tarla	Parcelă	Nr. topo	Observaţii / Referinţe
1	drum	DA	13.089	-	-	-	

Lungime Segmente

1) Valorile lungimilor segmentelor sunt obţinute din proiecţie în plan.

Punct început	X / Y	Punct sfârşit	X / Y	Lungime segment
1	383.075,523 279.138,879	2	383.073,39 279.143,793	5.357
4	383.069,825 279.154,683	5	383.066,436 279.154,204	3.423
7	383.061,686 279.236,777	8	383.050,129 279.276,216	41.097
10	383.045,031 279.319,622	11	383.043,376 279.333,711	14.186
13	383.031,397 279.433,006	14	383.027,751 279.474,529	41.683
16	383.048,021 279.620,014	17	383.050,044 279.627,857	8.1

Punct început	X / Y	Punct sfârşit	X / Y	Lungime segment
2	383.073,39 279.143,793	3	383.070,092 279.151,394	8.286
5	383.066,436 279.154,204	6	383.065,975 279.162,218	8.027
8	383.050,129 279.276,216	9	383.046,468 279.307,388	31.386
11	383.043,376 279.333,711	12	383.042,295 279.342,668	9.022
14	383.027,751 279.474,529	15	383.026,743 279.488,656	14.163
17	383.050,044 279.627,857	18	383.055,259 279.659,472	32.042

Punct început	X / Y	Punct sfârşit	X / Y	Lungime segment
3	383.070,092 279.151,394	4	383.069,825 279.154,683	3.3
6	383.065,975 279.162,218	7	383.061,686 279.236,777	74.682
9	383.046,468 279.307,388	10	383.045,031 279.319,622	12.318
12	383.042,295 279.342,668	13	383.031,397 279.433,006	90.993
15	383.026,743 279.488,656	16	383.048,021 279.620,014	133.07
18	383.055,259 279.659,472	19	383.060,915 279.688,479	29.553

Document care conține date cu caracter personal, protejat de prevederile Regulamentului (UE) nr. 679/2016 și Legii 190/2018

Punct început	X / Y	Punct sfârşit	X / Y	Lungime segment
19	383.060,915 279.688,479	20	383.069,4 279.732,075	44.414
22	383.084,436 279.809,539	23	383.096,531 279.872,285	63.901
25	383.101,53 279.897,088	26	383.079,141 279.901,044	22.736
28	383.079,98 279.875,87	29	383.073,774 279.844,91	31.576
31	383.069,617 279.825,413	32	383.061,088 279.786,428	39.907
34	383.053,605 279.756,212	35	383.052,156 279.748,675	7.675
37	383.049,174 279.733,165	38	383.044,902 279.710,942	22.63
40	383.041,895 279.695,296	41	383.040,709 279.689,129	6.28
43	383.038,802 279.679,206	44	383.038,494 279.677,606	1.629
46	383.037,677 279.671,664	47	383.037,188 279.668,105	3.592
49	383.036,163 279.660,649	50	383.034,99 279.652,124	8.605
52	383.032,54 279.634,3	53	383.031,937 279.629,915	4.426
55	383.030,742 279.621,226	56	383.030,245 279.617,608	3.652
58	383.029,777 279.614,206	59	383.029,161 279.609,725	4.523
61	383.027,852 279.600,206	62	383.027,162 279.595,186	5.067
64	383.025,69 279.584,484	65	383.024,9 279.578,732	5.806
67	383.022,278 279.559,668	68	383.022,25 279.559,451	0.219
70	383.021,292 279.552,121	71	383.020,981 279.549,739	2.402
73	383.014,818 279.499,439	74	383.013,849 279.484,784	14.687
76	383.014,361 279.465,72	77	383.014,462 279.461,965	3.756
79	383.021,171 279.390,367	80	383.030,472 279.322,76	68.244
82	383.034,93 279.273,577	83	383.040,774 279.227,375	46.57
85	383.057,736 279.132,306	1	383.075,523 279.138,879	18.963

Punct început	X / Y	Punct sfârşit	X / Y	Lungime segment
20	383.069,4 279.732,075	21	383.077,58 279.774,101	42.815
23	383.096,531 279.872,285	24	383.099,509 279.888,687	16.67
26	383.079,141 279.901,044	27	383.083,758 279.897,362	5.905
29	383.073,774 279.844,91	30	383.071,272 279.834,01	11.183
32	383.061,088 279.786,428	33	383.059,757 279.781,024	5.565
35	383.052,156 279.748,675	36	383.050,657 279.740,88	7.938
38	383.044,902 279.710,942	39	383.042,942 279.700,745	10.384
41	383.040,709 279.689,129	42	383.039,432 279.682,487	6.764
44	383.038,494 279.677,606	45	383.038,156 279.675,145	2.484
47	383.037,188 279.668,105	48	383.036,687 279.664,464	3.675
50	383.034,99 279.652,124	51	383.033,757 279.643,154	9.054
53	383.031,937 279.629,915	54	383.031,338 279.625,557	4.399
56	383.030,245 279.617,608	57	383.030,144 279.616,875	0.74
59	383.029,161 279.609,725	60	383.028,524 279.605,09	4.679
62	383.027,162 279.595,186	63	383.026,445 279.589,97	5.265
65	383.024,9 279.578,732	66	383.024,066 279.572,669	6.12
68	383.022,25 279.559,451	69	383.021,939 279.557,068	2.403
71	383.020,981 279.549,739	72	383.016,927 279.518,728	31.275
74	383.013,849 279.484,784	75	383.014,055 279.477,131	7.656
77	383.014,462 279.461,965	78	383.015,697 279.444,317	17.691
80	383.030,472 279.322,76	81	383.032,211 279.303,57	19.269
83	383.040,774 279.227,375	84	383.052,451 279.148,874	79.365

Punct început	X / Y	Punct sfârşit	X / Y	Lungime segment
21	383.077,58 279.774,101	22	383.084,436 279.809,539	36.095
24	383.099,509 279.888,687	25	383.101,53 279.897,088	8.641
27	383.083,758 279.897,362	28	383.079,98 279.875,87	21.822
30	383.071,272 279.834,01	31	383.069,617 279.825,413	8.755
33	383.059,757 279.781,024	34	383.053,605 279.756,212	25.563
36	383.050,657 279.740,88	37	383.049,174 279.733,165	7.856
39	383.042,942 279.700,745	40	383.041,895 279.695,296	5.549
42	383.039,432 279.682,487	43	383.038,802 279.679,206	3.341
45	383.038,156 279.675,145	46	383.037,677 279.671,664	3.514
48	383.036,687 279.664,464	49	383.036,163 279.660,649	3.851
51	383.033,757 279.643,154	52	383.032,54 279.634,3	8.937
54	383.031,338 279.625,557	55	383.030,742 279.621,226	4.372
57	383.030,144 279.616,875	58	383.029,777 279.614,206	2.694
60	383.028,524 279.605,09	61	383.027,852 279.600,206	4.93
63	383.026,445 279.589,97	64	383.025,69 279.584,484	5.538
66	383.024,066 279.572,669	67	383.022,278 279.559,668	13.123
69	383.021,939 279.557,068	70	383.021,292 279.552,121	4.989
72	383.016,927 279.518,728	73	383.014,818 279.499,439	19.404
75	383.014,055 279.477,131	76	383.014,361 279.465,72	11.415
78	383.015,697 279.444,317	79	383.021,171 279.390,367	54.227
81	383.032,211 279.303,57	82	383.034,93 279.273,577	30.116
84	383.052,451 279.148,874	85	383.057,736 279.132,306	17.391

**** Lungimile segmentelor sunt determinate în planul de proiecţie Stereo 70 şi sunt rotunjite la 1 milimetru.**
***** Distanţa dintre puncte este formată din segmente cumulate ce sunt mai mici decât valoarea 1 milimetru.**

Document care conține date cu caracter personal, protejat de prevederile Regulamentului (UE) nr. 679/2016 și Legii 190/2018

DATE DESPRE IMOBILUL NR. 8934

Oficiul de Cadastru şi Publicitate Imobiliară DOLJ
Biroul de Cadastru şi Publicitate Imobiliară Craiova

A. Partea I. Descrierea imobilului

TEREN Necunoscut

Adresa: Loc. Urzicuta, Jud. Dolj, DC 24

Nr. Crt	Nr cadastral Nr. topografic	Suprafaţa* (mp)	Observaţii / Referinţe
A1	34635	17.241	Sector cadastral:0 Teren neimprejmuit;

B. Partea II. Proprietari şi acte

Inscrieri privitoare la dreptul de proprietate şi alte drepturi reale		Referinţe
187278 / 04/10/2022		
Act Administrativ nr. Hotarare nr.46, din 28/11/2011 emis de PRIMARIA URZICUTA (act administrativ nr HG nr.965 din 05.09.2002, emis de GUVERNUL ROMANIEI-ANEXA NR.95;act administrativ nr referat de legalitate nr.3303 din 01.02.2012, emis de PRIMARIA URZICUTA;act administrativ nr adeverinta nr.9490 din 27.10.2022, emis de primaria Comunei Urzicuta);		
B1	Intabulare, drept de PROPRIETATE, dobandit prin Lege, cota actuala 1/1, cota initiala 1/1	A1
	1) **COMUNA URZICUTA, DOMENIUL PUBLIC**, CIF:9999999999999, LIPSA CUI	

C. Partea III. SARCINI .

Inscrieri privind dezmembramintele dreptului de proprietate, drepturi reale de garanţie şi sarcini	Referinţe
NU SUNT	

Document care conține date cu caracter personal, protejat de prevederile Regulamentului (UE) nr. 679/2016 și Legii 190/2018

Anexa Nr. 1 La Partea I

Teren

Nr cadastral	Suprafaţa (mp)*	Observaţii / Referinţe
34635	17.241	

* Suprafaţa este determinată in planul de proiecţie Stereo 70.

DETALII LINIARE IMOBIL

Date referitoare la teren

Crt	Categorie folosință	Intra vilan	Suprafaţa (mp)	Tarla	Parcelă	Nr. topo	Observaţii / Referinţe
1	drum	DA	2.428	-	-	-	
2	drum	NU	14.813	-	-	-	

Lungime Segmente

1) Valorile lungimilor segmentelor sunt obţinute din proiecţie în plan.

Punct început	X / Y	Punct sfârşit	X / Y	Lungime segment
1	383.101,823 279.077,986	2	383.075,523 279.138,879	66.33
4	383.091,989 279.056,698	5	383.136,217 278.963,756	102.929
7	383.187,201 278.848,409	8	383.165,852 278.813,254	41.13
10	383.069,11 278.653,341	11	383.021,154 278.573,69	92.973
13	382.985,041 278.504,233	14	382.982,782 278.500,923	4.007

Punct început	X / Y	Punct sfârşit	X / Y	Lungime segment
2	383.075,523 279.138,879	3	383.057,736 279.132,306	18.963
5	383.136,217 278.963,756	6	383.185,313 278.866,767	108.707
8	383.165,852 278.813,254	9	383.112,007 278.724,59	103.733
11	383.021,154 278.573,69	12	382.979,433 278.508,59	77.322
14	382.982,782 278.500,923	15	382.975,671 278.490,505	12.614

Punct început	X / Y	Punct sfârşit	X / Y	Lungime segment
3	383.057,736 279.132,306	4	383.091,989 279.056,698	83.005
6	383.185,313 278.866,767	7	383.187,201 278.848,409	18.455
9	383.112,007 278.724,59	10	383.069,11 278.653,341	83.166
12	382.979,433 278.508,59	13	382.985,041 278.504,233	7.102
15	382.975,671 278.490,505	16	382.945,668 278.446,549	53.219

Document care conține date cu caracter personal, protejat de prevederile Regulamentului (UE) nr. 679/2016 și Legii 190/2018

Punct început	X / Y	Punct sfârşit	X / Y	Lungime segment
16	382.945,668 278.446,549	17	382.634,235 277.940,135	594.513
19	382.614,175 277.904,744	20	382.621,691 277.904,483	7.521
22	382.643,147 277.939,153	23	382.680,966 278.000,875	72.387
25	382.738,467 278.092,084	26	382.794,612 278.184,511	108.143
28	382.898,483 278.353,718	29	382.930,325 278.406,474	61.621
31	382.937,546 278.412,53	32	382.937,759 278.412,878	0.408
34	382.991,365 278.500,325	35	382.992,417 278.502,026	2.0
37	383.003,985 278.520,624	38	383.018,18 278.543,619	27.023
40	383.020,281 278.547,023	41	383.121,379 278.710,802	192.469
43	383.196,632 278.837,916	44	383.198,336 278.844,117	6.431
46	383.207,564 278.865,562	47	383.204,84 278.871,805	6.811
49	383.142,424 278.986,188	50	383.132,813 279.005,913	21.942
52	383.123,363 279.027,892	53	383.114,97 279.047,412	21.248

Punct început	X / Y	Punct sfârşit	X / Y	Lungime segment
17	382.634,235 277.940,135	18	382.625,869 277.928,18	14.592
20	382.621,691 277.904,483	21	382.636,278 277.927,943	27.625
23	382.680,966 278.000,875	24	382.711,32 278.050,55	58.215
26	382.794,612 278.184,511	27	382.846,252 278.265,891	96.382
29	382.930,325 278.406,474	30	382.931,947 278.409,161	3.139
32	382.937,759 278.412,878	33	382.979,527 278.481,198	80.076
35	382.992,417 278.502,026	36	382.997,553 278.510,324	9.759
38	383.018,18 278.543,619	39	383.019,23 278.545,321	2.0
41	383.121,379 278.710,802	42	383.150,256 278.761,168	58.057
44	383.198,336 278.844,117	45	383.198,651 278.852,087	7.976
47	383.204,84 278.871,805	48	383.149,181 278.972,321	114.897
50	383.132,813 279.005,913	51	383.132,558 279.006,507	0.646
53	383.114,97 279.047,412	54	383.107,204 279.065,472	19.659

Punct început	X / Y	Punct sfârşit	X / Y	Lungime segment
18	382.625,869 277.928,18	19	382.614,175 277.904,744	26.192
21	382.636,278 277.927,943	22	382.643,147 277.939,153	13.147
24	382.711,32 278.050,55	25	382.738,467 278.092,084	49.619
27	382.846,252 278.265,891	28	382.898,483 278.353,718	102.184
30	382.931,947 278.409,161	31	382.937,546 278.412,53	6.534
33	382.979,527 278.481,198	34	382.991,365 278.500,325	22.494
36	382.997,553 278.510,324	37	383.003,985 278.520,624	12.143
39	383.019,23 278.545,321	40	383.020,281 278.547,023	2.0
42	383.150,256 278.761,168	43	383.196,632 278.837,916	89.672
45	383.198,651 278.852,087	46	383.207,564 278.865,562	16.156
48	383.149,181 278.972,321	49	383.142,424 278.986,188	15.426
51	383.132,558 279.006,507	52	383.123,363 279.027,892	23.278
54	383.107,204 279.065,472	1	383.101,823 279.077,986	13.622

**** Lungimile segmentelor sunt determinate în planul de proiecţie Stereo 70 şi sunt rotunjite la 1 milimetru.**
***** Distanţa dintre puncte este formată din segmente cumulate ce sunt mai mici decât valoarea 1 milimetru.**

Document care conține date cu caracter personal, protejat de prevederile Regulamentului (UE) nr. 679/2016 și Legii 190/2018

DATE DESPRE IMOBILUL NR. 8937

Oficiul de Cadastru şi Publicitate Imobiliară DOLJ
Biroul de Cadastru şi Publicitate Imobiliară Craiova

A. Partea I. Descrierea imobilului

TEREN Intravilan

Adresa: Loc. Urzicuta, Str Baltii, Jud. Dolj, Tronson 3

Nr. Crt	Nr cadastral Nr. topografic	Suprafaţa* (mp)	Observaţii / Referinţe
A1	34837	1.439	Sector cadastral:0 Teren neimprejmuit;

B. Partea II. Proprietari şi acte

Inscrieri privitoare la dreptul de proprietate şi alte drepturi reale		Referinţe
203560 / 22/08/2024		
Act Normativ nr. HG NR.965, din 18/09/2002 emis de GUVERNUL ROMANIEI (act administrativ nr REFERAT NR.15965-16122-16353-16123 din 30.01.2012, emis de INSTITUTIA PREFECTULUI DOLJ;act administrativ nr ADEVERINTA NR.3531 din 21.08.2024, emis de PRIMARIA COM. URZICUTA;act administrativ nr HCL NR.46 din 28.11.2011, emis de CONSILIUL LOCAL URZICUTA);		
B1	Intabulare, drept de PROPRIETATE, dobandit prin Lege, cota actuala 1/1, cota initiala 1/1	A1
	1) **COMUNA URZICUTA**, CIF:5046726, DOMENIUL PUBLIC	

C. Partea III. SARCINI .

Inscrieri privind dezmembramintele dreptului de proprietate, drepturi reale de garanţie şi sarcini	Referinţe
NU SUNT	

Document care conține date cu caracter personal, protejat de prevederile Regulamentului (UE) nr. 679/2016 și Legii 190/2018

Anexa Nr. 1 La Partea I

Teren

Nr cadastral	Suprafaţa (mp)*	Observaţii / Referinţe
34837	1.439	

* Suprafaţa este determinată in planul de proiecţie Stereo 70.

DETALII LINIARE IMOBIL

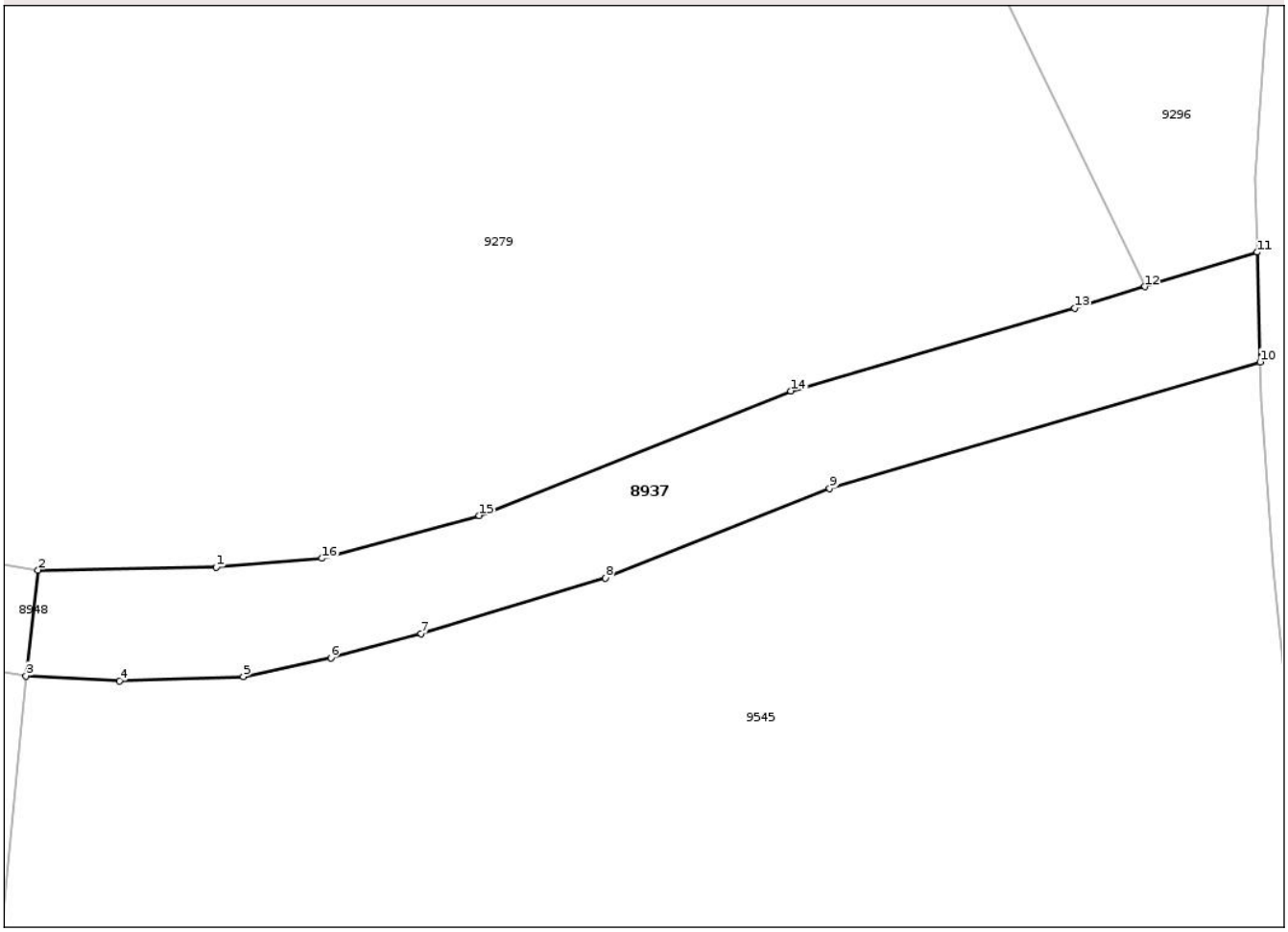

Date referitoare la teren

Crt	Categorie folosință	Intra vilan	Suprafaţa (mp)	Tarla	Parcelă	Nr. topo	Observaţii / Referinţe
1	drum	DA	1.439	-	-	-	

Lungime Segmente
1) Valorile lungimilor segmentelor sunt obţinute din proiecţie în plan.

Punct început	X / Y	Punct sfârşit	X / Y	Lungime segment (** (m)
1	382.905,733 279.444,391	2	382.887,217 279.444,1	18.518
2	382.887,217 279.444,1	3	382.885,938 279.433,102	11.072
3	382.885,938 279.433,102	4	382.895,679 279.432,59	9.754
4	382.895,679 279.432,59	5	382.908,567 279.433,017	12.895
5	382.908,567 279.433,017	6	382.917,653 279.434,986	9.297

Document care conține date cu caracter personal, protejat de prevederile Regulamentului (UE) nr. 679/2016 și Legii 190/2018

Punct început	X / Y	Punct sfârşit	X / Y	Lungime segment (** (m)
6	382.917,653 279.434,986	7	382.927,076 279.437,489	9.75
7	382.927,076 279.437,489	8	382.946,234 279.443,281	20.014
8	382.946,234 279.443,281	9	382.969,57 279.452,592	25.125
9	382.969,57 279.452,592	10	383.014,361 279.465,72	46.675
10	383.014,361 279.465,72	11	383.014,055 279.477,131	11.415
11	383.014,055 279.477,131	12	383.002,385 279.473,552	12.206
12	383.002,385 279.473,552	13	382.995,056 279.471,305	7.666
13	382.995,056 279.471,305	14	382.965,54 279.462,707	30.743
14	382.965,54 279.462,707	15	382.933,108 279.449,765	34.919
15	382.933,108 279.449,765	16	382.916,743 279.445,318	16.958
16	382.916,743 279.445,318	1	382.905,733 279.444,391	11.049

** Lungimile segmentelor sunt determinate în planul de proiecţie Stereo 70 şi sunt rotunjite la 1 milimetru.
*** Distanţa dintre puncte este formată din segmente cumulate ce sunt mai mici decât valoarea 1 milimetru.

Document care conține date cu caracter personal, protejat de prevederile Regulamentului (UE) nr. 679/2016 și Legii 190/2018

DATE DESPRE IMOBILUL NR. 8940

Oficiul de Cadastru şi Publicitate Imobiliară DOLJ
Biroul de Cadastru şi Publicitate Imobiliară Craiova

A. Partea I. Descrierea imobilului

TEREN Intravilan

Adresa: Loc. Urzicuta, Str Garii, Jud. Dolj

Nr. Crt	Nr cadastral Nr. topografic	Suprafaţa* (mp)	Observaţii / Referinţe
A1	34811	32.802	Sector cadastral:0 Teren imprejmuit;

B. Partea II. Proprietari şi acte

Inscrieri privitoare la dreptul de proprietate şi alte drepturi reale		Referinţe
165807 / 12/07/2024		
Act Normativ nr. HG nr. 965, din 18/09/2002 emis de GUVERNUL ROMANIEI - Anexa nr. 95- Inventarul (bunurilor care apartin domeniului public al comunei Urzicuta. act administrativ nr REFERAT NR.15965-16122-16353-16123 din 30.01.2012, emis de INSTITUTIA PREFECTULUI - JUDETUL DOLJ;act administrativ nr ADEVERINTA NR.3433 din 11.07.2024, emis de Primaria Urzicuta;act administrativ nr Hotarare de Consiliul Local nr. 46 din 28.11.2011, emis de Consiliul Local Urzicuta);		
B1	Intabulare, drept de PROPRIETATE, dobandit prin Lege, cota actuala 1/1, cota initiala 1/1	A1
	1) **COMUNA URZICUTA - DOMENIUL PUBLIC**, CIF:5046726	

C. Partea III. SARCINI .

Inscrieri privind dezmembramintele dreptului de proprietate, drepturi reale de garanţie şi sarcini	Referinţe
NU SUNT	

Document care conține date cu caracter personal, protejat de prevederile Regulamentului (UE) nr. 679/2016 și Legii 190/2018

Anexa Nr. 1 La Partea I

Teren

Nr cadastral	Suprafaţa (mp)*	Observaţii / Referinţe
34811	32.802	

* Suprafaţa este determinată in planul de proiecţie Stereo 70.

DETALII LINIARE IMOBIL

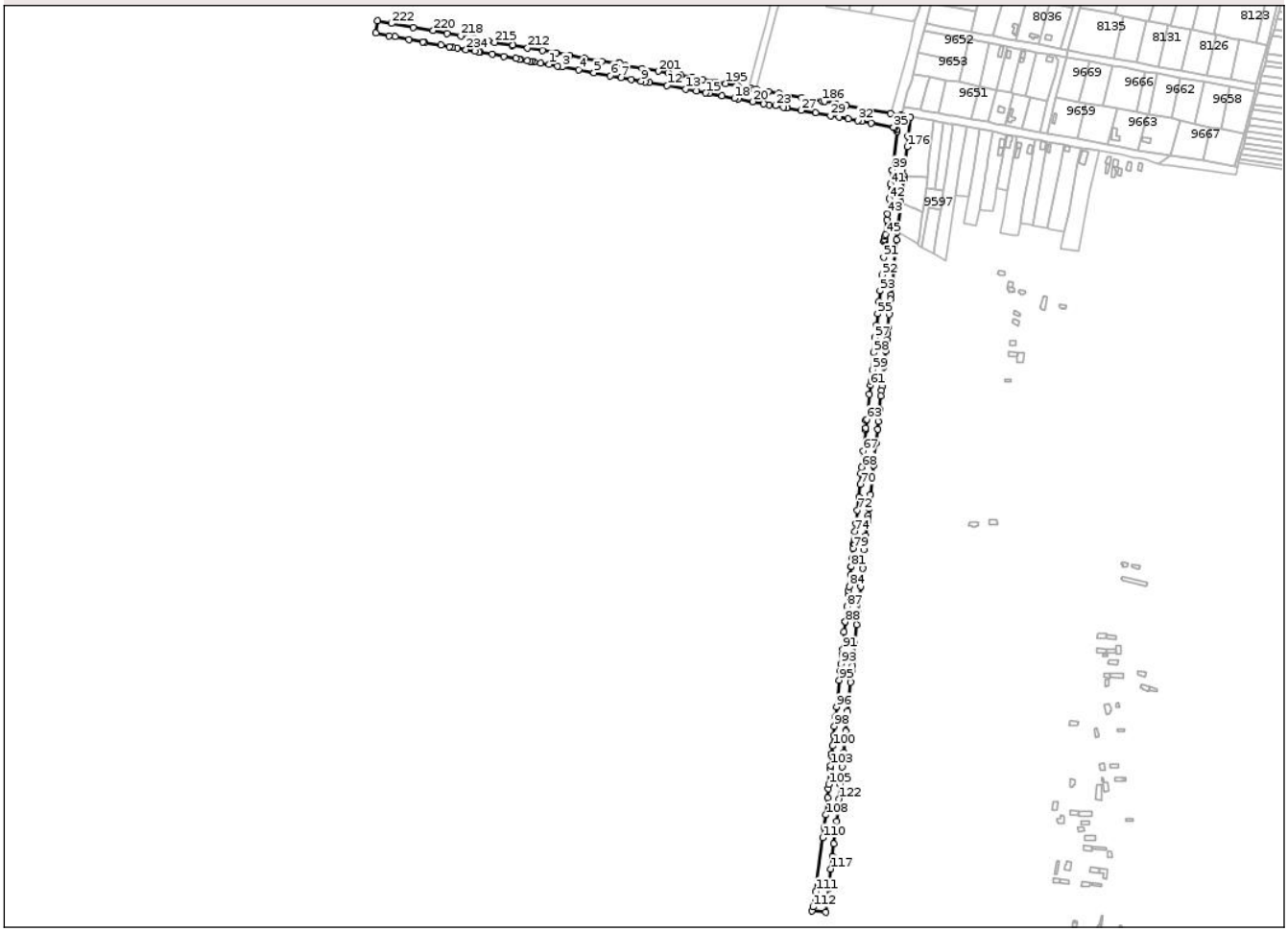

Date referitoare la teren

Crt	Categorie folosință	Intra vilan	Suprafaţa (mp)	Tarla	Parcelă	Nr. topo	Observaţii / Referinţe
1	drum	DA	32.802	-	-	-	

Lungime Segmente

1) Valorile lungimilor segmentelor sunt obţinute din proiecţie în plan.

Punct început	X / Y	Punct sfârşit	X / Y	Lungime segment
1	382.557,808 281.150,699	2	382.570,115 281.148,53	12.497
4	382.600,175 281.143,128	5	382.621,996 281.138,852	22.236
7	382.660,81 281.131,949	8	382.675,712 281.129,333	15.13
10	382.695,123 281.125,635	11	382.701,705 281.124,544	6.672
13	382.753,372 281.115,468	14	382.768,34 281.112,532	15.253
16	382.786,596 281.108,98	17	382.805,405 281.105,691	19.094

Punct început	X / Y	Punct sfârşit	X / Y	Lungime segment
2	382.570,115 281.148,53	3	382.576,783 281.147,332	6.775
5	382.621,996 281.138,852	6	382.645,384 281.134,658	23.761
8	382.675,712 281.129,333	9	382.689,738 281.126,613	14.287
11	382.701,705 281.124,544	12	382.726,849 281.120,351	25.491
14	382.768,34 281.112,532	15	382.782,077 281.109,837	13.999
17	382.805,405 281.105,691	18	382.822,894 281.102,403	17.795

Punct început	X / Y	Punct sfârşit	X / Y	Lungime segment
3	382.576,783 281.147,332	4	382.600,175 281.143,128	23.767
6	382.645,384 281.134,658	7	382.660,81 281.131,949	15.662
9	382.689,738 281.126,613	10	382.695,123 281.125,635	5.473
12	382.726,849 281.120,351	13	382.753,372 281.115,468	26.969
15	382.782,077 281.109,837	16	382.786,596 281.108,98	4.6
18	382.822,894 281.102,403	19	382.828,666 281.101,362	5.865

Document care conține date cu caracter personal, protejat de prevederile Regulamentului (UE) nr. 679/2016 și Legii 190/2018

Punct început	X / Y	Punct sfârşit	X / Y	Lungime segment
19	382.828,666 281.101,362	20	382.848,717 281.097,49	20.421
22	382.872,447 281.093,124	23	382.881,541 281.091,576	9.225
25	382.897,957 281.088,686	26	382.898,214 281.088,642	0.261
28	382.938,75 281.081,38	29	382.960,442 281.077,679	22.005
31	382.985,857 281.072,999	32	382.998,951 281.070,687	13.297
34	383.018,076 281.067,263	35	383.050,26 281.060,997	32.788
37	383.054,362 281.057,643	38	383.055,299 281.054,993	2.811
40	383.048,523 280.999,346	41	383.046,109 280.979,657	19.836
43	383.041,695 280.937,706	44	383.040,937 280.928,778	8.96
46	383.038,44 280.905,578	47	383.037,414 280.901,26	4.438
49	383.037,716 280.898,35	50	383.038,131 280.897,042	1.372
52	383.033,557 280.850,401	53	383.031,106 280.827,436	23.095
55	383.027,48 280.794,565	56	383.025,698 280.778,494	16.169
58	383.021,492 280.739,487	59	383.019,958 280.714,818	24.717
61	383.017,448 280.692,481	62	383.016,013 280.679,498	13.062
64	383.010,835 280.642,622	65	383.010,326 280.631,482	11.152
67	383.006,819 280.598,592	68	383.004,802 280.575,528	23.152
70	383.002,708 280.551,202	71	383.000,642 280.533,29	18.031
73	382.996,466 280.495,213	74	382.995,364 280.484,009	11.258
76	382.995,047 280.472,499	77	382.994,373 280.466,682	5.856
79	382.992,848 280.459,476	80	382.991,369 280.445,724	13.831
82	382.989,881 280.433,749	83	382.988,751 280.421,427	12.374
85	382.985,166 280.399,1	86	382.986,061 280.394,114	5.066
88	382.981,485 280.354,793	89	382.981,48 280.354,749	0.044
91	382.977,785 280.315,233	92	382.977,026 280.308,639	6.638
94	382.974,429 280.284,767	95	382.972,945 280.271,595	13.255
97	382.967,209 280.219,246	98	382.965,828 280.205,801	13.516
100	382.963,392 280.177,816	101	382.962,281 280.167,073	10.8
103	382.960,432 280.149,652	104	382.959,965 280.144,752	4.922
106	382.957,179 280.116,725	107	382.956,15 280.103,421	13.344
109	382.951,229 280.061,808	110	382.949,002 280.046,77	15.202
112	382.935,3 279.947,933	113	382.933,336 279.942,128	6.128
115	382.957,539 279.974,055	116	382.958,218 279.978,048	4.05

Punct început	X / Y	Punct sfârşit	X / Y	Lungime segment
20	382.848,717 281.097,49	21	382.865,024 281.094,387	16.6
23	382.881,541 281.091,576	24	382.892,945 281.089,568	11.579
26	382.898,214 281.088,642	27	382.918,4 281.085,15	20.486
29	382.960,442 281.077,679	30	382.972,964 281.075,294	12.747
32	382.998,951 281.070,687	33	383.005,385 281.069,551	6.534
35	383.050,26 281.060,997	36	383.052,341 281.059,66	2.473
38	383.055,299 281.054,993	39	383.048,598 280.999,958	55.441
41	383.046,109 280.979,657	42	383.043,846 280.958,973	20.807
44	383.040,937 280.928,778	45	383.038,996 280.907,846	21.022
47	383.037,414 280.901,26	48	383.036,838 280.898,829	2.498
50	383.038,131 280.897,042	51	383.036,043 280.875,117	22.024
53	383.031,106 280.827,436	54	383.029,406 280.811,828	15.7
56	383.025,698 280.778,494	57	383.023,502 280.760,854	17.776
59	383.019,958 280.714,818	60	383.018,415 280.698,879	16.014
62	383.016,013 280.679,498	63	383.011,938 280.643,781	35.949
65	383.010,326 280.631,482	66	383.010,217 280.628,747	2.737
68	383.004,802 280.575,528	69	383.004,049 280.566,741	8.819
71	383.000,642 280.533,29	72	382.998,398 280.514,173	19.248
74	382.995,364 280.484,009	75	382.994,233 280.472,603	11.462
77	382.994,373 280.466,682	78	382.993,57 280.466,771	0.808
80	382.991,369 280.445,724	81	382.989,868 280.433,75	12.068
83	382.988,751 280.421,427	84	382.987,222 280.405,548	15.952
86	382.986,061 280.394,114	87	382.983,981 280.376,349	17.886
89	382.981,48 280.354,749	90	382.979,79 280.340,177	14.67
92	382.977,026 280.308,639	93	382.975,422 280.294,704	14.027
95	382.972,945 280.271,595	96	382.968,747 280.233,353	38.472
98	382.965,828 280.205,801	99	382.964,661 280.192,276	13.575
101	382.962,281 280.167,073	102	382.961,945 280.163,721	3.369
104	382.959,965 280.144,752	105	382.957,905 280.122,738	22.11
107	382.956,15 280.103,421	108	382.953,556 280.079,271	24.289
110	382.949,002 280.046,77	111	382.938,996 279.970,056	77.364
113	382.933,336 279.942,128	114	382.953,652 279.940,275	20.4
116	382.958,218 279.978,048	117	382.960,757 280.001,914	24.001

Punct început	X / Y	Punct sfârşit	X / Y	Lungime segment
21	382.865,024 281.094,387	22	382.872,447 281.093,124	7.53
24	382.892,945 281.089,568	25	382.897,957 281.088,686	5.089
27	382.918,4 281.085,15	28	382.938,75 281.081,38	20.696
30	382.972,964 281.075,294	31	382.985,857 281.072,999	13.096
33	383.005,385 281.069,551	34	383.018,076 281.067,263	12.896
36	383.052,341 281.059,66	37	383.054,362 281.057,643	2.855
39	383.048,598 280.999,958	40	383.048,523 280.999,346	0.617
42	383.043,846 280.958,973	43	383.041,695 280.937,706	21.376
45	383.038,996 280.907,846	46	383.038,44 280.905,578	2.335
48	383.036,838 280.898,829	49	383.037,716 280.898,35	1.0
51	383.036,043 280.875,117	52	383.033,557 280.850,401	24.841
54	383.029,406 280.811,828	55	383.027,48 280.794,565	17.37
57	383.023,502 280.760,854	58	383.021,492 280.739,487	21.461
60	383.018,415 280.698,879	61	383.017,448 280.692,481	6.471
63	383.011,938 280.643,781	64	383.010,835 280.642,622	1.6
66	383.010,217 280.628,747	67	383.006,819 280.598,592	30.346
69	383.004,049 280.566,741	70	383.002,708 280.551,202	15.597
72	382.998,398 280.514,173	73	382.996,466 280.495,213	19.058
75	382.994,233 280.472,603	76	382.995,047 280.472,499	0.821
78	382.993,57 280.466,771	79	382.992,848 280.459,476	7.331
81	382.989,868 280.433,75	82	382.989,881 280.433,749	0.013
84	382.987,222 280.405,548	85	382.985,166 280.399,1	6.768
87	382.983,981 280.376,349	88	382.981,485 280.354,793	21.7
90	382.979,79 280.340,177	91	382.977,785 280.315,233	25.024
93	382.975,422 280.294,704	94	382.974,429 280.284,767	9.986
96	382.968,747 280.233,353	97	382.967,209 280.219,246	14.191
99	382.964,661 280.192,276	100	382.963,392 280.177,816	14.516
102	382.961,945 280.163,721	103	382.960,432 280.149,652	14.15
105	382.957,905 280.122,738	106	382.957,179 280.116,725	6.057
108	382.953,556 280.079,271	109	382.951,229 280.061,808	17.617
111	382.938,996 279.970,056	112	382.935,3 279.947,933	22.43
114	382.953,652 279.940,275	115	382.957,539 279.974,055	34.003
117	382.960,757 280.001,914	118	382.963,064 280.019,66	17.895

Document care conține date cu caracter personal, protejat de prevederile Regulamentului (UE) nr. 679/2016 și Legii 190/2018

Punct început	X / Y	Punct sfârşit	X / Y	Lungime segment
118	382.963,064 280.019,66	119	382.965,182 280.037,884	18.347
121	382.971,395 280.091,142	122	382.972,31 280.102,335	11.23
124	382.975,553 280.135,003	125	382.977,187 280.147,977	13.076
127	382.980,758 280.185,666	128	382.981,914 280.198,614	13.0
130	382.983,246 280.212,692	131	382.984,664 280.227,242	14.619
133	382.988,814 280.268,471	134	382.990,806 280.284,732	16.383
136	382.992,665 280.301,687	137	382.995,131 280.324,421	22.867
139	382.999,242 280.368,169	140	383.003,229 280.405,34	37.384
142	383.005,847 280.431,516	143	383.008,402 280.457,553	26.162
145	383.013,367 280.497,342	146	383.013,862 280.501,241	3.93
148	383.015,362 280.517,053	149	383.017,241 280.536,749	19.785
151	383.021,637 280.578,338	152	383.025,032 280.610,024	31.867
154	383.028,401 280.640,668	155	383.030,37 280.658,721	18.16
157	383.032,928 280.685,075	158	383.033,461 280.690,021	4.975
160	383.036,252 280.718,847	161	383.036,536 280.723,338	4.5
163	383.040,822 280.757,976	164	383.041,729 280.766,442	8.514
166	383.044,274 280.793,792	167	383.046,145 280.815,608	21.896
169	383.048,358 280.835,208	170	383.050,856 280.861,641	26.551
172	383.055,831 280.911,456	173	383.060,681 280.953,572	42.394
175	383.065,101 280.991,619	176	383.069,738 281.033,268	41.906
178	383.074,579 281.075,852	179	383.063,525 281.077,401	11.162
181	383.046,059 281.080,378	182	383.014,657 281.085,936	31.89
184	382.968,238 281.094,698	185	382.951,755 281.097,621	16.74
187	382.919,309 281.103,343	188	382.887,442 281.108,986	32.363
190	382.854,14 281.115,289	191	382.851,555 281.115,699	2.617
193	382.842,672 281.117,287	194	382.826,801 281.120,62	16.217
196	382.796,077 281.126,062	197	382.777,823 281.129,476	18.571
199	382.746,358 281.135,234	200	382.727,996 281.138,614	18.67
202	382.690,648 281.144,963	203	382.666,618 281.149,39	24.434
205	382.658,298 281.153,192	206	382.655,518 281.151,443	3.284
208	382.609,177 281.159,522	209	382.587,456 281.163,384	22.062
211	382.548,362 281.170,191	212	382.527,121 281.174,372	21.649
214	382.505,777 281.177,383	215	382.479,949 281.182,12	26.259

Punct început	X / Y	Punct sfârşit	X / Y	Lungime segment
119	382.965,182 280.037,884	120	382.969,172 280.070,418	32.778
122	382.972,31 280.102,335	123	382.974,166 280.122,545	20.295
125	382.977,187 280.147,977	126	382.979,198 280.168,186	20.309
128	382.981,914 280.198,614	129	382.981,925 280.198,735	0.121
131	382.984,664 280.227,242	132	382.986,344 280.246,778	19.608
134	382.990,806 280.284,732	135	382.991,548 280.291,901	7.207
137	382.995,131 280.324,421	138	382.997,616 280.350,404	26.102
140	383.003,229 280.405,34	141	383.004,111 280.413,829	8.535
143	383.008,402 280.457,553	144	383.010,923 280.477,701	20.305
146	383.013,862 280.501,241	147	383.014,283 280.506,397	5.173
149	383.017,241 280.536,749	150	383.019,26 280.557,919	21.266
152	383.025,032 280.610,024	153	383.027,423 280.629,843	19.963
155	383.030,37 280.658,721	156	383.032,217 280.677,691	19.06
158	383.033,461 280.690,021	159	383.034,056 280.697,963	7.964
161	383.036,536 280.723,338	162	383.038,976 280.741,338	18.165
164	383.041,729 280.766,442	165	383.042,63 280.774,711	8.318
167	383.046,145 280.815,608	168	383.046,959 280.821,842	6.287
170	383.050,856 280.861,641	171	383.054,988 280.900,576	39.154
173	383.060,681 280.953,572	174	383.064,577 280.986,859	33.514
176	383.069,738 281.033,268	177	383.071,356 281.047,826	14.648
179	383.063,525 281.077,401	180	383.060,299 281.078,162	3.315
182	383.014,657 281.085,936	183	382.983,027 281.092,07	32.219
185	382.951,755 281.097,621	186	382.948,665 281.098,421	3.192
188	382.887,442 281.108,986	189	382.871,302 281.111,882	16.398
191	382.851,555 281.115,699	192	382.846,467 281.116,598	5.167
194	382.826,801 281.120,62	195	382.810,591 281.123,332	16.435
197	382.777,823 281.129,476	198	382.763,058 281.132,306	15.034
200	382.727,996 281.138,614	201	382.713,966 281.140,98	14.228
203	382.666,618 281.149,39	204	382.659,081 281.152,223	8.052
206	382.655,518 281.151,443	207	382.633,595 281.155,221	22.246
209	382.587,456 281.163,384	210	382.568,428 281.166,805	19.333
212	382.527,121 281.174,372	213	382.505,945 281.178,053	21.494
215	382.479,949 281.182,12	216	382.470,696 281.184,434	9.538

Punct început	X / Y	Punct sfârşit	X / Y	Lungime segment
120	382.969,172 280.070,418	121	382.971,395 280.091,142	20.843
123	382.974,166 280.122,545	124	382.975,553 280.135,003	12.535
126	382.979,198 280.168,186	127	382.980,758 280.185,666	17.549
129	382.981,925 280.198,735	130	382.983,246 280.212,692	14.019
132	382.986,344 280.246,778	133	382.988,814 280.268,471	21.833
135	382.991,548 280.291,901	136	382.992,665 280.301,687	9.85
138	382.997,616 280.350,404	139	382.999,242 280.368,169	17.839
141	383.004,111 280.413,829	142	383.005,847 280.431,516	17.772
144	383.010,923 280.477,701	145	383.013,367 280.497,342	19.792
147	383.014,283 280.506,397	148	383.015,362 280.517,053	10.71
150	383.019,26 280.557,919	151	383.021,637 280.578,338	20.557
153	383.027,423 280.629,843	154	383.028,401 280.640,668	10.869
156	383.032,217 280.677,691	157	383.032,928 280.685,075	7.418
159	383.034,056 280.697,963	160	383.036,252 280.718,847	20.999
162	383.038,976 280.741,338	163	383.040,822 280.757,976	16.74
165	383.042,63 280.774,711	166	383.044,274 280.793,792	19.152
168	383.046,959 280.821,842	169	383.048,358 280.835,208	13.439
171	383.054,988 280.900,576	172	383.055,831 280.911,456	10.913
174	383.064,577 280.986,859	175	383.065,101 280.991,619	4.789
177	383.071,356 281.047,826	178	383.074,579 281.075,852	28.211
180	383.060,299 281.078,162	181	383.046,059 281.080,378	14.411
183	382.983,027 281.092,07	184	382.968,238 281.094,698	15.021
186	382.948,665 281.098,421	187	382.919,309 281.103,343	29.766
189	382.871,302 281.111,882	190	382.854,14 281.115,289	17.497
192	382.846,467 281.116,598	193	382.842,672 281.117,287	3.857
195	382.810,591 281.123,332	196	382.796,077 281.126,062	14.769
198	382.763,058 281.132,306	199	382.746,358 281.135,234	16.955
201	382.713,966 281.140,98	202	382.690,648 281.144,963	23.656
204	382.659,081 281.152,223	205	382.658,298 281.153,192	1.246
207	382.633,595 281.155,221	208	382.609,177 281.159,522	24.794
210	382.568,428 281.166,805	211	382.548,362 281.170,191	20.35
213	382.505,945 281.178,053	214	382.505,777 281.177,383	0.691
216	382.470,696 281.184,434	217	382.451,189 281.188,088	19.846

Document care conține date cu caracter personal, protejat de prevederile Regulamentului (UE) nr. 679/2016 și Legii 190/2018

Punct început	X / Y	Punct sfârşit	X / Y	Lungime segment
217	382.451,189 281.188,088	218	382.431,72 281.191,695	19.8
220	382.392,364 281.199,005	221	382.363,718 281.203,872	29.057
223	382.312,885 281.213,109	224	382.310,087 281.195,293	18.034
226	382.337,783 281.190,055	227	382.357,738 281.186,298	20.306
229	382.380,483 281.182,0	230	382.403,428 281.178,22	23.254
232	382.419,929 281.175,245	233	382.426,717 281.173,968	6.907
235	382.451,642 281.169,412	236	382.457,99 281.168,142	6.474
238	382.476,482 281.165,026	239	382.493,04 281.162,114	16.812
241	382.516,045 281.158,06	242	382.517,87 281.157,738	1.853
244	382.530,781 281.155,463	245	382.533,319 281.155,016	2.577
247	382.546,079 281.152,767	1	382.557,808 281.150,699	11.91

Punct început	X / Y	Punct sfârşit	X / Y	Lungime segment
218	382.431,72 281.191,695	219	382.412,072 281.195,222	19.962
221	382.363,718 281.203,872	222	382.332,865 281.209,264	31.321
224	382.310,087 281.195,293	225	382.329,179 281.191,673	19.432
227	382.357,738 281.186,298	228	382.377,745 281.182,469	20.37
230	382.403,428 281.178,22	231	382.415,54 281.176,036	12.307
233	382.426,717 281.173,968	234	382.439,179 281.171,663	12.673
236	382.457,99 281.168,142	237	382.459,922 281.167,9	1.947
239	382.493,04 281.162,114	240	382.510,506 281.159,037	17.735
242	382.517,87 281.157,738	243	382.526,803 281.156,164	9.071
245	382.533,319 281.155,016	246	382.536,25 281.154,499	2.976

Punct început	X / Y	Punct sfârşit	X / Y	Lungime segment
219	382.412,072 281.195,222	220	382.392,364 281.199,005	20.068
222	382.332,865 281.209,264	223	382.312,885 281.213,109	20.347
225	382.329,179 281.191,673	226	382.337,783 281.190,055	8.755
228	382.377,745 281.182,469	229	382.380,483 281.182,0	2.778
231	382.415,54 281.176,036	232	382.419,929 281.175,245	4.46
234	382.439,179 281.171,663	235	382.451,642 281.169,412	12.665
237	382.459,922 281.167,9	238	382.476,482 281.165,026	16.808
240	382.510,506 281.159,037	241	382.516,045 281.158,06	5.625
243	382.526,803 281.156,164	244	382.530,781 281.155,463	4.039
246	382.536,25 281.154,499	247	382.546,079 281.152,767	9.98

** Lungimile segmentelor sunt determinate în planul de proiecţie Stereo 70 şi sunt rotunjite la 1 milimetru.
*** Distanţa dintre puncte este formată din segmente cumulate ce sunt mai mici decât valoarea 1 milimetru.

Document care conține date cu caracter personal, protejat de prevederile Regulamentului (UE) nr. 679/2016 și Legii 190/2018

DATE DESPRE IMOBILUL NR. 8949

Oficiul de Cadastru şi Publicitate Imobiliară DOLJ
Biroul de Cadastru şi Publicitate Imobiliară Craiova

A. Partea I. Descrierea imobilului

TEREN Necunoscut

Adresa: Loc. Urzicuta, Calea Craiovei, Jud. Dolj, DJ 561A km 8+628-8+660

Nr. Crt	Nr cadastral Nr. topografic	Suprafaţa* (mp)	Observaţii / Referinţe
A1	30026	567	Sector cadastral:0 Teren imprejmuit;

B. Partea II. Proprietari şi acte

Inscrieri privitoare la dreptul de proprietate şi alte drepturi reale		Referinţe
74082 / 14/10/2011		
Act Normativ nr. HG nr. 965, din 05/09/2002 emis de GUVERNUL ROMANIEI (Anexa nr 1- inventarul bunurilor care apartin domeniului public al Jud. Dolj, Hotarirea nr. nr. 56/26-08-1999 emisa de CONSILIUL JUDETEAN DOLJ; adresa nr.11656/20-09-2011 emis de CONSILIUL JUDETEAN DOLJ;);		
B1	Intabulare, drept de PROPRIETATE, dobandit prin Lege, cota actuala 1/1, cota initiala 1/1	A1
	1) **JUDETUL DOLJ DOMENIU PUBLIC**, CIF:9999999999999, LIPSA CUI	
B2	Intabulare, drept de ADMINISTRARE	A1
	1) **CONSILIUL JUDETEAN DOLJ**, CIF:9999999999999	

C. Partea III. SARCINI .

Inscrieri privind dezmembramintele dreptului de proprietate, drepturi reale de garanţie şi sarcini	Referinţe
NU SUNT	

Document care conține date cu caracter personal, protejat de prevederile Regulamentului (UE) nr. 679/2016 și Legii 190/2018

Anexa Nr. 1 La Partea I

Teren

Nr cadastral	Suprafaţa (mp)*	Observaţii / Referinţe
30026	567	

* Suprafaţa este determinată in planul de proiecţie Stereo 70.

DETALII LINIARE IMOBIL

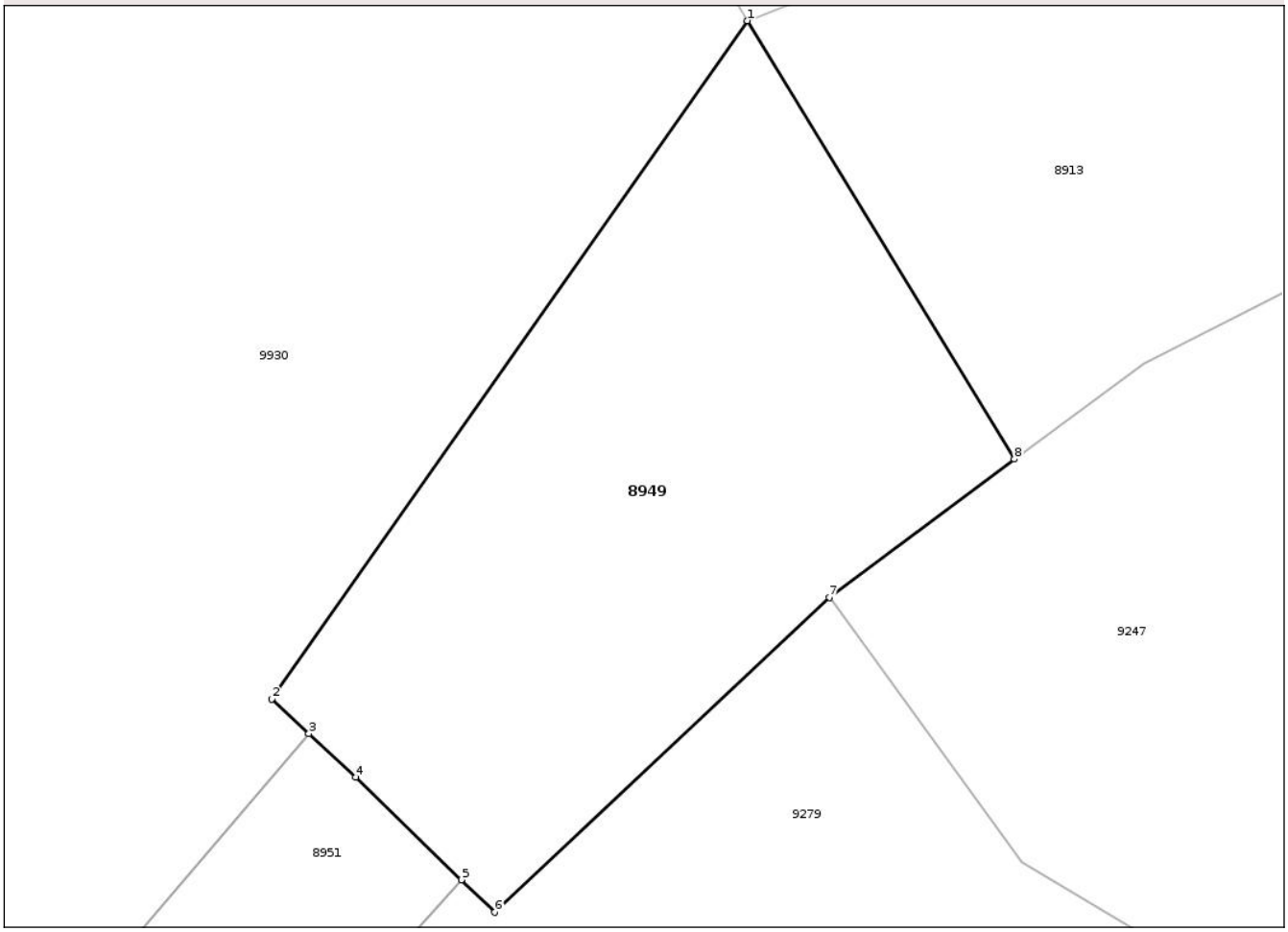

Date referitoare la teren

Crt	Categorie folosință	Intra vilan	Suprafaţa (mp)	Tarla	Parcelă	Nr. topo	Observaţii / Referinţe
1	drum	DA	287	-	-	-	DJ 561A- KM 8+628-8+660
2	drum	NU	280	-	-	-	DJ 561A- KM 8+628-8+660

Lungime Segmente
1) Valorile lungimilor segmentelor sunt obţinute din proiecţie în plan.

Punct început	X / Y	Punct sfârşit	X / Y	Lungime segment (** (m)
1	382.641,9 279.944,323	2	382.621,02 279.914,563	36.354
2	382.621,02 279.914,563	3	382.622,647 279.913,05	2.222
3	382.622,647 279.913,05	4	382.624,697 279.911,144	2.799
4	382.624,697 279.911,144	5	382.629,345 279.906,642	6.471

Document care conține date cu caracter personal, protejat de prevederile Regulamentului (UE) nr. 679/2016 și Legii 190/2018

Punct început	X / Y	Punct sfârşit	X / Y	Lungime segment (** (m)
5	382.629,345 279.906,642	6	382.630,815 279.905,218	2.047
6	382.630,815 279.905,218	7	382.645,506 279.919,03	20.164
7	382.645,506 279.919,03	8	382.653,632 279.925,095	10.14
8	382.653,632 279.925,095	1	382.641,9 279.944,323	22.525

** Lungimile segmentelor sunt determinate în planul de proiecţie Stereo 70 şi sunt rotunjite la 1 milimetru.
*** Distanţa dintre puncte este formată din segmente cumulate ce sunt mai mici decât valoarea 1 milimetru.

Document care conține date cu caracter personal, protejat de prevederile Regulamentului (UE) nr. 679/2016 și Legii 190/2018

DATE DESPRE IMOBILUL NR. 8951

Oficiul de Cadastru şi Publicitate Imobiliară DOLJ
Biroul de Cadastru şi Publicitate Imobiliară Craiova

A. Partea I. Descrierea imobilului

TEREN Extravilan

Adresa: Jud. Dolj, Balta Ionete DJ561A(pod), tronsonul km 8+660 - 8+673

Nr. Crt	Nr cadastral Nr. topografic	Suprafaţa* (mp)	Observaţii / Referinţe
A1	30861	117	Sector cadastral:0 Teren neimprejmuit;

Construcţii

Crt	Nr cadastral Nr. topografic	Adresa	Observaţii / Referinţe
A1.1	30861-C1	Jud. Dolj, Balta Ionete DJ561A(pod), tronsonul km 8+660 - 8+673	Nr. niveluri:1; S. construita la sol:117 mp; S. construita desfasurata:117 mp; Pod Balta Ionete DJ561A, tronsonul km 8+660 - km 8+673.

B. Partea II. Proprietari şi acte

Inscrieri privitoare la dreptul de proprietate şi alte drepturi reale		Referinţe
64051 / 27/04/2017		
Act Normativ nr. 1705, din 29/11/2006 emis de GUVERNUL ROMANIEI (act normativ nr 965 din 05.09.2002, emis de GUVERNUL ROMANIEI;act normativ nr 782 din 29.09.2014, emis de GUVERNUL ROMANIEI;act normativ nr 43 din 29.06.1997, emis de GUVERNUL ROMANIEI);		
B1	Intabulare, drept de PROPRIETATE, dobandit prin Lege, cota actuala 1/1, cota initiala 1/1	A1
	1) **STATUL ROMAN**, CIF:9999999999999, LIPSA CUI, DOMENIUL PUBLIC	
B2	Intabulare, drept de ADMINISTRARE	A1
	1) **ADMINISTRATIA BAZINALA DE APA JIU CRAIOVA**, CIF:9999999999999, LIPSA CUI	
B3	Intabulare, drept de PROPRIETATE, dobandit prin Lege, cota actuala 1/1, cota initiala 1/1	A1.1
	1) **JUDETUL DOLJ**, CIF:9999999999999, LIPSA CUI, DOMENIUL PUBLIC	
B4	Intabulare, drept de ADMINISTRARE	A1.1
	1) **CONSILIUL JUDETEAN DOLJ**, CIF:9999999999999, LIPSA CUI	

C. Partea III. SARCINI .

Inscrieri privind dezmembramintele dreptului de proprietate, drepturi reale de garanţie şi sarcini	Referinţe
NU SUNT	

Document care conține date cu caracter personal, protejat de prevederile Regulamentului (UE) nr. 679/2016 și Legii 190/2018

Anexa Nr. 1 La Partea I

Teren

Nr cadastral	Suprafaţa (mp)*	Observaţii / Referinţe
30861	117	

* Suprafaţa este determinată in planul de proiecţie Stereo 70.

DETALII LINIARE IMOBIL

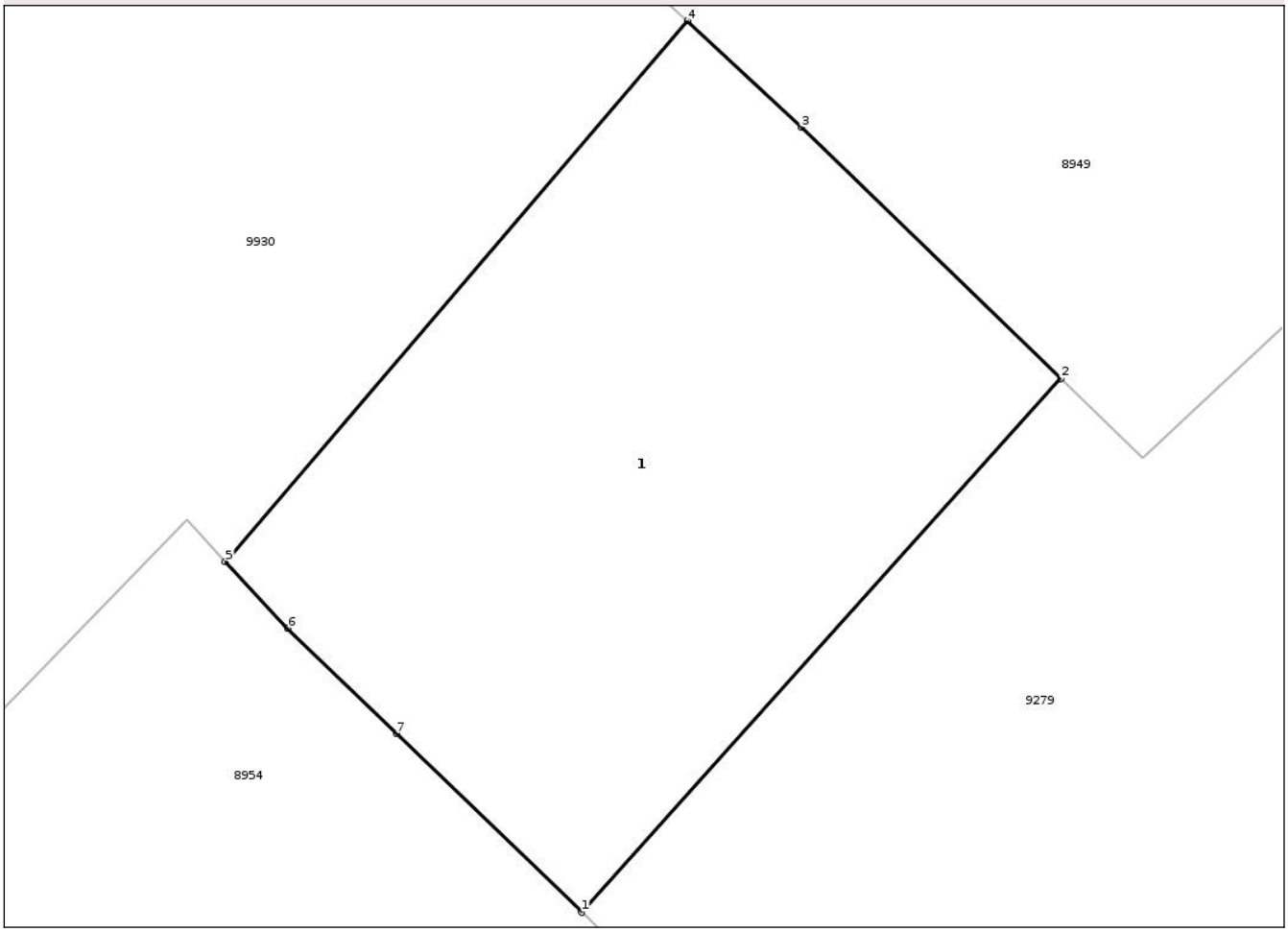

Date referitoare la teren

Crt	Categorie folosință	Intra vilan	Suprafaţa (mp)	Tarla	Parcelă	Nr. topo	Observaţii / Referinţe
1	curti constructii	NU	117	-	-	-	Terenul este domeniul public al statului

Date referitoare la construcţii

Crt	Număr	Destinaţie construcţie	Supraf. (mp)	Situaţie juridică	Observaţii / Referinţe
A1.1	30861-C1	constructii industriale si edilitare	117	Cu acte	Nr. niveluri:1; S. construita la sol:117 mp; S. construita desfasurata:117 mp; Pod Balta Ionete DJ561A, tronsonul km 8+660 - km 8+673.

Lungime Segmente
1) Valorile lungimilor segmentelor sunt obţinute din proiecţie în plan.

Punct început	X / Y	Punct sfârşit	X / Y	Lungime segment (** (m)
1	382.620,755 279.897,082	2	382.629,345 279.906,642	12.852
2	382.629,345 279.906,642	3	382.624,697 279.911,144	6.471
3	382.624,697 279.911,144	4	382.622,647 279.913,05	2.799

Document care conține date cu caracter personal, protejat de prevederile Regulamentului (UE) nr. 679/2016 și Legii 190/2018

Punct început	X / Y	Punct sfârşit	X / Y	Lungime segment (** (m)
4	382.622,647 279.913,05	5	382.614,366 279.903,361	12.746
5	382.614,366 279.903,361	6	382.615,48 279.902,172	1.629
6	382.615,48 279.902,172	7	382.617,432 279.900,288	2.713
7	382.617,432 279.900,288	1	382.620,755 279.897,082	4.617

** Lungimile segmentelor sunt determinate în planul de proiecţie Stereo 70 şi sunt rotunjite la 1 milimetru.
*** Distanţa dintre puncte este formată din segmente cumulate ce sunt mai mici decât valoarea 1 milimetru.

Document care conține date cu caracter personal, protejat de prevederile Regulamentului (UE) nr. 679/2016 și Legii 190/2018

DATE DESPRE IMOBILUL NR. 8954

Oficiul de Cadastru şi Publicitate Imobiliară DOLJ
Biroul de Cadastru şi Publicitate Imobiliară Craiova

A. Partea I. Descrierea imobilului

TEREN Necunoscut

Adresa: Loc. Urzicuta, Calea Craiovei, Jud. Dolj, DJ 561A km 8+673-8+727

Nr. Crt	Nr cadastral Nr. topografic	Suprafaţa* (mp)	Observaţii / Referinţe
A1	30029	768	Sector cadastral:0 Teren imprejmuit;

B. Partea II. Proprietari şi acte

Inscrieri privitoare la dreptul de proprietate şi alte drepturi reale		Referinţe
74070 / 14/10/2011		
Act Normativ nr. 965, din 05/09/2002 emis de GUVERNUL ROMANIEI (Anexa 1 - inventarul bunurilor care apratin domeniului public al judetului Dolj);		
B1	Intabulare, drept de PROPRIETATE, dobandit prin Lege, cota actuala 1/1, cota initiala 1/1	A1
	1) **JUDETUL DOLJ - DOMENIUL PUBLIC**, CIF:9999999999999, LIPSA CUI	
B2	Intabulare, drept de ADMINISTRARE	A1
	1) **CONSILIUL JUDETEAN DOLJ**, CIF:9999999999999, LIPSA CUI	

C. Partea III. SARCINI .

Inscrieri privind dezmembramintele dreptului de proprietate, drepturi reale de garanţie şi sarcini	Referinţe
NU SUNT	

Document care conține date cu caracter personal, protejat de prevederile Regulamentului (UE) nr. 679/2016 și Legii 190/2018

Anexa Nr. 1 La Partea I

Teren

Nr cadastral	Suprafaţa (mp)*	Observaţii / Referinţe
30029	768	

* Suprafaţa este determinată in planul de proiecţie Stereo 70.

DETALII LINIARE IMOBIL

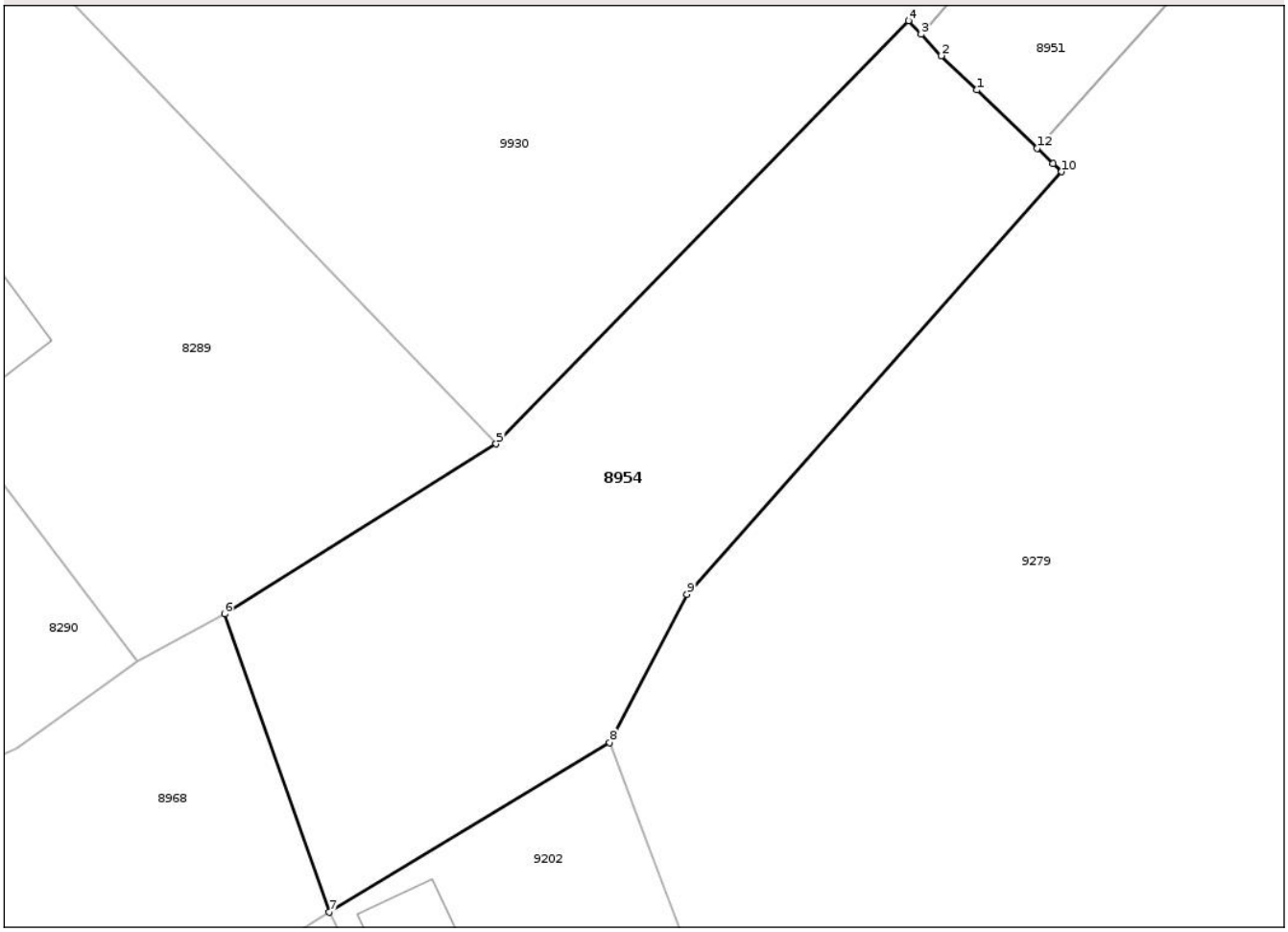

Date referitoare la teren

Crt	Categorie folosință	Intra vilan	Suprafaţa (mp)	Tarla	Parcelă	Nr. topo	Observaţii / Referinţe
1	drum	DA	366	-	-	-	DJ 561A- KM 8+673-8+727
2	drum	NU	402	-	-	-	DJ 561A- KM 8+673-8+727

Lungime Segmente
1) Valorile lungimilor segmentelor sunt obţinute din proiecţie în plan.

Punct început	X / Y	Punct sfârşit	X / Y	Lungime segment (** (m)
1	382.617,432 279.900,288	2	382.615,48 279.902,172	2.713
2	382.615,48 279.902,172	3	382.614,366 279.903,361	1.629
3	382.614,366 279.903,361	4	382.613,669 279.904,105	1.019
4	382.613,669 279.904,105	5	382.590,92 279.880,788	32.576

Document care conține date cu caracter personal, protejat de prevederile Regulamentului (UE) nr. 679/2016 și Legii 190/2018

Punct început	X / Y	Punct sfârşit	X / Y	Lungime segment (** (m)
5	382.590,92 279.880,788	6	382.575,942 279.871,429	17.662
6	382.575,942 279.871,429	7	382.581,714 279.854,997	17.416
7	382.581,714 279.854,997	8	382.597,189 279.864,35	18.082
8	382.597,189 279.864,35	9	382.601,448 279.872,506	9.201
9	382.601,448 279.872,506	10	382.622,114 279.895,787	31.13
10	382.622,114 279.895,787	11	382.621,633 279.896,234	0.657
11	382.621,633 279.896,234	12	382.620,755 279.897,082	1.221
12	382.620,755 279.897,082	1	382.617,432 279.900,288	4.617

** Lungimile segmentelor sunt determinate în planul de proiecţie Stereo 70 şi sunt rotunjite la 1 milimetru.
*** Distanţa dintre puncte este formată din segmente cumulate ce sunt mai mici decât valoarea 1 milimetru.

Document care conține date cu caracter personal, protejat de prevederile Regulamentului (UE) nr. 679/2016 și Legii 190/2018

DATE DESPRE IMOBILUL NR. 8965

Oficiul de Cadastru şi Publicitate Imobiliară DOLJ
Biroul de Cadastru şi Publicitate Imobiliară Craiova

A. Partea I. Descrierea imobilului

TEREN Intravilan

Adresa: Loc. Urzicuta, Jud. Dolj, Lot 1 km CF 304+718 - km CF 305+487 partea stanga, Halta Afumati, linia 912, intravilan si extravilan.

Nr. Crt	Nr cadastral Nr. topografic	Suprafaţa* (mp)	Observaţii / Referinţe
A1	30667	12.152	Sector cadastral:0 Teren neimprejmuit;

Construcţii

Crt	Nr cadastral Nr. topografic	Adresa	Observaţii / Referinţe
A1.1	30667-C1	Loc. Urzicuta, Jud. Dolj, Lot 1 km CF 304+718 - km CF 305+487 partea stanga, Halta Afumati, linia 912, intravilan si extravilan.	Nr. niveluri:1; S. construita la sol:59 mp; Casa pompa apa, nr. inventar 111958 , anul construirii 1955, S desf. = 59 mp.
A1.2	30667-C2	Loc. Urzicuta, Jud. Dolj, Lot 1 km CF 304+718 - km CF 305+487 partea stanga, Halta Afumati, linia 912, intravilan si extravilan.	Nr. niveluri:1; S. construita la sol:29 mp; Castel apa nr. inventar 111949 , anul construirii 1953, S desf. = 29 mp
A1.3	30667-C3	Loc. Urzicuta, Jud. Dolj, Lot 1 km CF 304+718 - km CF 305+487 partea stanga, Halta Afumati, linia 912, intravilan si extravilan.	Nr. niveluri:1; S. construita la sol:18 mp; WC construit din caramida, nr. inventar 109249 , anul construirii 1936, S desf. = 18 mp
A1.4	30667-C4	Loc. Urzicuta, Jud. Dolj, Lot 1 km CF 304+718 - km CF 305+487 partea stanga, Halta Afumati, linia 912, intravilan si extravilan.	Nr. niveluri:2; S. construita la sol:163 mp; Cladire calatori P+1 construita din caramida, nr. inventar 109246 , anul construirii 1924, S desf. = 235 mp.
A1.5	30667-C5	Loc. Urzicuta, Jud. Dolj, Lot 1 km CF 304+718 - km CF 305+487 partea stanga, Halta Afumati, linia 912, intravilan si extravilan.	Nr. niveluri:1; S. construita la sol:62 mp; Locuinta construita din caramida, nr. inventar 110845 , anul construirii 1900, S desf. = 62 mp.
A1.6	30667-C6	Loc. Urzicuta, Jud. Dolj, Lot 1 km CF 304+718 - km CF 305+487 partea stanga, Halta Afumati, linia 912, intravilan si extravilan.	Nr. niveluri:1; S. construita la sol:88 mp; Locuinta construita din caramida, nr. inventar 110339 , anul construirii 1898, S desf. = 88 mp.
A1.7	30667-C7	Loc. Urzicuta, Jud. Dolj, Lot 1 km CF 304+718 - km CF 305+487 partea stanga, Halta Afumati, linia 912, intravilan si extravilan.	Nr. niveluri:1; S. construita la sol:79 mp; Cazarma si locuinta construita din caramida, nr. inventar 103210 , anul construirii 1895, S desf. = 79 mp.
A1.8	30667-C8	Loc. Urzicuta, Jud. Dolj, Lot 1 km CF 304+718 - km CF 305+487 partea stanga, Halta Afumati, linia 912, intravilan si extravilan.	Nr. niveluri:1; S. construita la sol:36 mp; Locuinta construita din caramida, S desf. = 36 mp.

B. Partea II. Proprietari şi acte

Inscrieri privitoare la dreptul de proprietate şi alte drepturi reale		Referinţe
41502 / 23/03/2016		
Act Administrativ nr. 1705, din 29/11/2006 emis de GUVERNUL ROMANIEI (Anexa nr. 1- Inventarul bunurilor care alcatuiesc domeniul public al statului);		
B1	Intabulare, drept de PROPRIETATE, dobandit prin Lege, cota actuala 1/1, cota initiala 1/1	A1, A1.1, A1.2, A1.3, A1.4, A1.5, A1.6, A1.7, A1.8
	1) **STATUL ROMAN DOMENIUL PUBLIC**, CIF:13633330	
B2	Intabulare, drept de ADMINISTRARE	A1, A1.1, A1.2, A1.3, A1.4, A1.5, A1.6, A1.7, A1.8
	1) **MINISTERUL TRANSPORTURILOR**, CIF:9999999999999, LIPSA CUI	
Act Administrativ nr. contract de concesiune nr . MM/224/, din 23/01/2002 emis de MINISTERUL LUCRARILOR PUBLICE act aditional nr. (AB/45558/11-10-2011 emis de MINISTERUL TRANSPORTURILOR SI. INFRASTRUCTURII;);		
B3	Intabulare, drept de CONCESIUNEpe o perioada de 49 ani incepand cu data de 24.01.2002	A1, A1.1, A1.2, A1.3, A1.4, A1.5, A1.6, A1.7, A1.8
	1) **COMPANIA NATIONALA DE CAI FERATE C.F.R.- S.A.**, CIF:9999999999999, LIPSA CUI	

Document care conține date cu caracter personal, protejat de prevederile Regulamentului (UE) nr. 679/2016 și Legii 190/2018

C. Partea III. SARCINI .

Inscrieri privind dezmembramintele dreptului de proprietate, drepturi reale de garanţie şi sarcini	Referinţe
NU SUNT	

Anexa Nr. 1 La Partea I

Teren

Nr cadastral	Suprafaţa (mp)*	Observaţii / Referinţe
30667	12.152	

* Suprafaţa este determinată in planul de proiecţie Stereo 70.

DETALII LINIARE IMOBIL

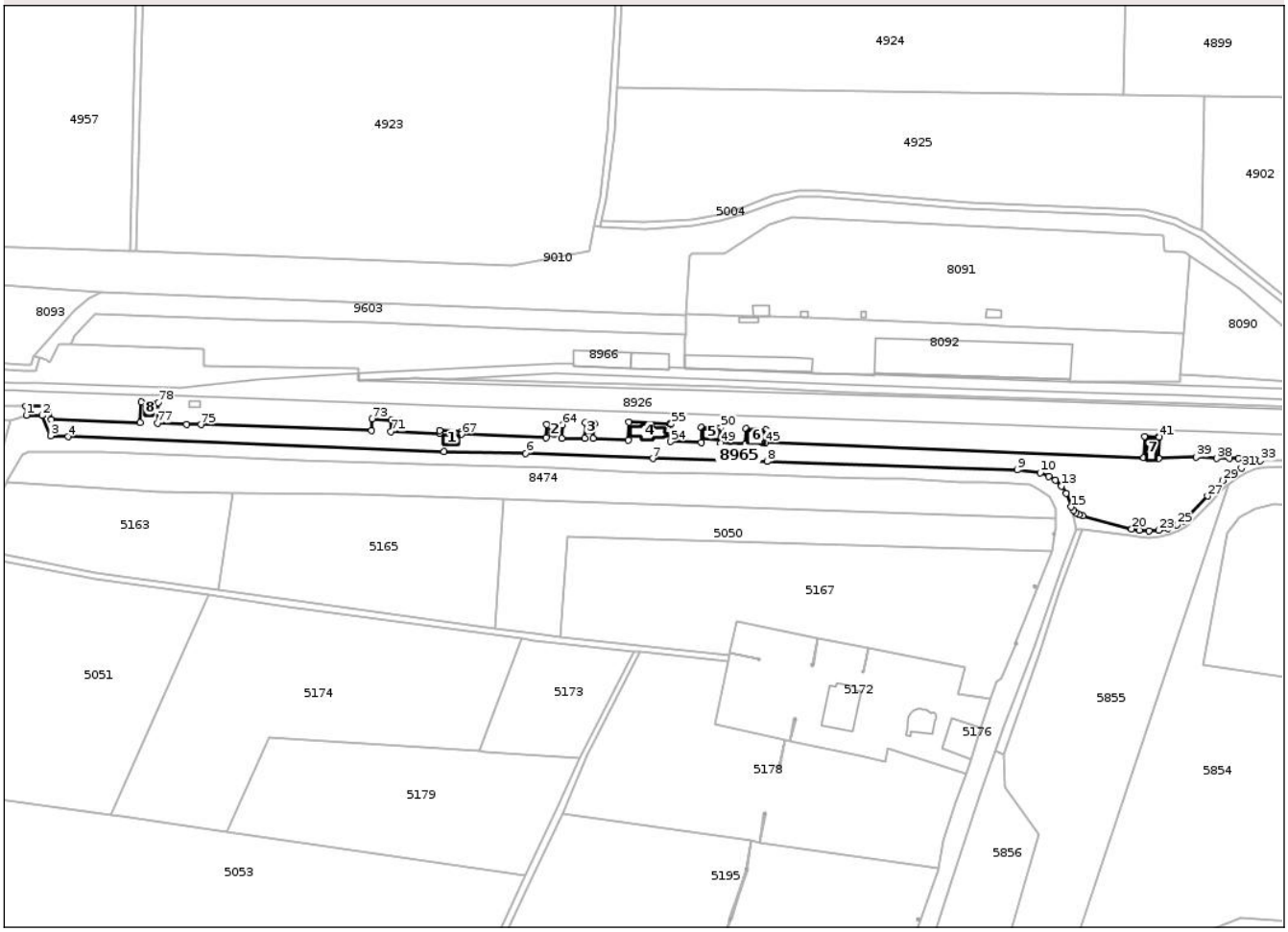

Date referitoare la teren

Crt	Categorie folosință	Intra vilan	Suprafaţa (mp)	Tarla	Parcelă	Nr. topo	Observaţii / Referinţe
1	curti constructii	DA	587	-	-	-	Teren cu destinatie speciala, cai ferate, domeniul public; Proprietar â€" STATUL ROMAN , Administrator â€" M. T., Concesionar - C.N.C.F.-CFR.S.A., Teren intravilan neimprejmuit
2	cai ferate	DA	959	-	-	-	Teren cu destinatie speciala, cai ferate, domeniul public;Proprietar â€" STATUL ROMAN , Administrator â€" M. T., Concesionar - C.N.C.F.-CFR.S.A., Teren extravilan neimprejmuit
3	cai ferate	DA	46	-	-	-	Teren cu destinatie speciala, cai ferate, domeniul public; Proprietar â€" STATUL ROMAN , Administrator â€" M. T., Concesionar - C.N.C.F.-CFR.S.A., Teren extravilan neimprejmuit
4	cai ferate	DA	10.560	-	-	-	Teren cu destinatie speciala, cai ferate, domeniul public; Proprietar â€" STATUL ROMAN , Administrator â€" M. T., Concesionar - C.N.C.F.-CFR.S.A., Teren intravilan neimprejmuit

Date referitoare la construcţii

Crt	Număr	Destinaţie construcţie	Supraf. (mp)	Situaţie juridică	Observaţii / Referinţe
A1.1	30667-C1	constructii industriale si edilitare	59	Cu acte	Nr. niveluri:1; S. construita la sol:59 mp; Casa pompa apa, nr. inventar 111958 , anul construirii 1955, S desf. = 59 mp.

Document care conține date cu caracter personal, protejat de prevederile Regulamentului (UE) nr. 679/2016 și Legii 190/2018

Crt	Număr	Destinaţie construcţie	Supraf. (mp)	Situaţie juridică	Observaţii / Referinţe
A1.2	30667-C2	constructii industriale si edilitare	29	Cu acte	Nr. niveluri:1; S. construita la sol:29 mp; Castel apa nr. inventar 111949 , anul construirii 1953, S desf. = 29 mp
A1.3	30667-C3	constructii anexa	18	Cu acte	Nr. niveluri:1; S. construita la sol:18 mp; WC construit din caramida, nr. inventar 109249 , anul construirii 1936, S desf. = 18 mp
A1.4	30667-C4	constructii administrative si social culturale	163	Cu acte	Nr. niveluri:2; S. construita la sol:163 mp; Cladire calatori P+1 construita din caramida, nr. inventar 109246 , anul construirii 1924, S desf. = 235 mp.
A1.5	30667-C5	constructii de locuinte	62	Cu acte	Nr. niveluri:1; S. construita la sol:62 mp; Locuinta construita din caramida, nr. inventar 110845 , anul construirii 1900, S desf. = 62 mp.
A1.6	30667-C6	constructii de locuinte	88	Cu acte	Nr. niveluri:1; S. construita la sol:88 mp; Locuinta construita din caramida, nr. inventar 110339 , anul construirii 1898, S desf. = 88 mp.
A1.7	30667-C7	constructii de locuinte	79	Cu acte	Nr. niveluri:1; S. construita la sol:79 mp; Cazarma si locuinta construita din caramida, nr. inventar 103210 , anul construirii 1895, S desf. = 79 mp.
A1.8	30667-C8	constructii de locuinte	36	Cu acte	Nr. niveluri:1; S. construita la sol:36 mp; Locuinta construita din caramida, S desf. = 36 mp.

Lungime Segmente

1) Valorile lungimilor segmentelor sunt obţinute din proiecţie în plan.

Punct început	X / Y	Punct sfârşit	X / Y	Lungime segment
1	381.486,314 282.371,338	2	381.496,29 282.371,116	9.978
4	381.512,52 282.357,815	5	381.748,759 282.348,406	236.426
7	381.879,953 282.344,172	8	381.951,672 282.342,299	71.743
10	382.123,38 282.335,258	11	382.128,79 282.333,066	5.837
13	382.136,671 282.326,786	14	382.139,758 282.322,455	5.319
16	382.144,273 282.311,756	17	382.145,894 282.310,239	2.22
19	382.150,058 282.308,111	20	382.180,83 282.300,008	31.821
22	382.191,691 282.298,655	23	382.197,781 282.299,125	6.108
25	382.209,045 282.302,499	26	382.213,728 282.304,942	5.282
28	382.232,82 282.325,585	29	382.237,918 282.330,337	6.969
31	382.249,76 282.338,141	32	382.256,672 282.341,15	7.539
34	382.258,008 282.343,708	35	382.251,797 282.343,78	6.211
37	382.242,159 282.344,279	38	382.234,359 282.344,198	7.8
40	382.197,796 282.344,248	41	382.198,328 282.357,644	13.407
43	382.188,985 282.358,015	44	382.188,411 282.344,62	13.407
46	381.950,997 282.362,2	47	381.938,706 282.362,722	12.302
49	381.922,477 282.353,948	50	381.922,728 282.363,428	9.483
52	381.910,438 282.363,753	53	381.910,268 282.354,271	9.484
55	381.891,598 282.365,898	56	381.890,599 282.365,936	1.0

Punct început	X / Y	Punct sfârşit	X / Y	Lungime segment
2	381.496,29 282.371,116	3	381.501,523 282.358,382	13.767
5	381.748,759 282.348,406	6	381.800,008 282.347,363	51.26
8	381.951,672 282.342,299	9	382.108,916 282.336,997	157.333
11	382.128,79 282.333,066	12	382.132,814 282.330,448	4.801
14	382.139,758 282.322,455	15	382.142,816 282.313,761	9.216
17	382.145,894 282.310,239	18	382.147,737 282.309,048	2.194
20	382.180,83 282.300,008	21	382.185,596 282.299,063	4.859
23	382.197,781 282.299,125	24	382.203,467 282.300,381	5.823
26	382.213,728 282.304,942	27	382.228,492 282.320,581	21.507
29	382.237,918 282.330,337	30	382.243,256 282.334,331	6.667
32	382.256,672 282.341,15	33	382.261,601 282.342,729	5.176
35	382.251,797 282.343,78	36	382.247,799 282.344,137	4.014
38	382.234,359 282.344,198	39	382.221,294 282.344,983	13.089
41	382.198,328 282.357,644	42	382.197,328 282.357,683	1.001
44	382.188,411 282.344,62	45	381.950,649 282.354,066	237.95
47	381.938,706 282.362,722	48	381.938,307 282.353,319	9.411
50	381.922,728 282.363,428	51	381.921,728 282.363,454	1.0
53	381.910,268 282.354,271	54	381.891,176 282.354,823	19.1
56	381.890,599 282.365,936	57	381.864,928 282.366,913	25.69

Punct început	X / Y	Punct sfârşit	X / Y	Lungime segment
3	381.501,523 282.358,382	4	381.512,52 282.357,815	11.012
6	381.800,008 282.347,363	7	381.879,953 282.344,172	80.009
9	382.108,916 282.336,997	10	382.123,38 282.335,258	14.568
12	382.132,814 282.330,448	13	382.136,671 282.326,786	5.319
15	382.142,816 282.313,761	16	382.144,273 282.311,756	2.478
18	382.147,737 282.309,048	19	382.150,058 282.308,111	2.503
21	382.185,596 282.299,063	22	382.191,691 282.298,655	6.109
24	382.203,467 282.300,381	25	382.209,045 282.302,499	5.967
27	382.228,492 282.320,581	28	382.232,82 282.325,585	6.616
30	382.243,256 282.334,331	31	382.249,76 282.338,141	7.538
33	382.261,601 282.342,729	34	382.258,008 282.343,708	3.724
36	382.247,799 282.344,137	37	382.242,159 282.344,279	5.642
39	382.221,294 282.344,983	40	382.197,796 282.344,248	23.509
42	382.197,328 282.357,683	43	382.188,985 282.358,015	8.35
45	381.950,649 282.354,066	46	381.950,997 282.362,2	8.141
48	381.938,307 282.353,319	49	381.922,477 282.353,948	15.842
51	381.921,728 282.363,454	52	381.910,438 282.363,753	11.294
54	381.891,176 282.354,823	55	381.891,598 282.365,898	11.083
57	381.864,928 282.366,913	58	381.864,506 282.355,838	11.083

Document care conține date cu caracter personal, protejat de prevederile Regulamentului (UE) nr. 679/2016 și Legii 190/2018

Punct început	X / Y	Punct sfârşit	X / Y	Lungime segment
58	381.864,506 282.355,838	59	381.842,306 282.356,683	22.216
61	381.837,431 282.366,554	62	381.837,083 282.356,82	9.74
64	381.823,119 282.365,293	65	381.813,281 282.365,695	9.846
67	381.759,724 282.359,337	68	381.759,794 282.361,044	1.708
70	381.745,923 282.359,901	71	381.715,358 282.361,152	30.591
73	381.703,487 282.369,145	74	381.703,222 282.361,615	7.535
76	381.587,096 282.365,697	77	381.568,707 282.366,401	18.402
79	381.558,347 282.379,69	80	381.557,885 282.366,543	13.155
82	381.499,827 282.377,046	83	381.486,022 282.377,121	13.805

Punct început	X / Y	Punct sfârşit	X / Y	Lungime segment
59	381.842,306 282.356,683	60	381.843,102 282.366,119	9.47
62	381.837,083 282.356,82	63	381.822,77 282.356,757	14.313
65	381.813,281 282.365,695	66	381.812,87 282.357,162	8.543
68	381.759,794 282.361,044	69	381.745,993 282.361,609	13.813
71	381.715,358 282.361,152	72	381.715,614 282.368,395	7.248
74	381.703,222 282.361,615	75	381.595,986 282.365,384	107.302
77	381.568,707 282.366,401	78	381.569,161 282.379,31	12.917
80	381.557,885 282.366,543	81	381.502,049 282.368,506	55.87
83	381.486,022 282.377,121	1	381.486,314 282.371,338	5.79

Punct început	X / Y	Punct sfârşit	X / Y	Lungime segment
60	381.843,102 282.366,119	61	381.837,431 282.366,554	5.688
63	381.822,77 282.356,757	64	381.823,119 282.365,293	8.543
66	381.812,87 282.357,162	67	381.759,724 282.359,337	53.19
69	381.745,993 282.361,609	70	381.745,923 282.359,901	1.709
72	381.715,614 282.368,395	73	381.703,487 282.369,145	12.15
75	381.595,986 282.365,384	76	381.587,096 282.365,697	8.896
78	381.569,161 282.379,31	79	381.558,347 282.379,69	10.821
81	381.502,049 282.368,506	82	381.499,827 282.377,046	8.824

**** Lungimile segmentelor sunt determinate în planul de proiecţie Stereo 70 şi sunt rotunjite la 1 milimetru.**
***** Distanţa dintre puncte este formată din segmente cumulate ce sunt mai mici decât valoarea 1 milimetru.**

Document care conține date cu caracter personal, protejat de prevederile Regulamentului (UE) nr. 679/2016 și Legii 190/2018

DATE DESPRE IMOBILUL NR. 8966

Oficiul de Cadastru şi Publicitate Imobiliară DOLJ
Biroul de Cadastru şi Publicitate Imobiliară Craiova

A. Partea I. Descrierea imobilului

TEREN Intravilan

Adresa: Loc. Urzicuta, Jud. Dolj, Lot 2 km CF 304+448 - km CF 305+460 partea dreapta, Halta Afumati, linia 912, intravilan.

Nr. Crt	Nr cadastral Nr. topografic	Suprafaţa* (mp)	Observaţii / Referinţe
A1	30666	19.359	Sector cadastral:0 Teren neimprejmuit;

Construcţii

Crt	Nr cadastral Nr. topografic	Adresa	Observaţii / Referinţe
A1.1	30666-C1	Loc. Urzicuta, Jud. Dolj, Lot 2 km CF 304+448 - km CF 305+460 partea dreapta, Halta Afumati, linia 912, intravilan.	Nr. niveluri:1; S. construita la sol:5105 mp; Cale ferata neelectrificata, cu ecartament normal, pe traverse de beton si lemn, tip de sina 49, nr. inventar 103267 , anul construirii 1936, S desf. = 5105 mp.
A1.2	30666-C2	Loc. Urzicuta, Jud. Dolj, Lot 2 km CF 304+448 - km CF 305+460 partea dreapta, Halta Afumati, linia 912, intravilan.	Nr. niveluri:1; S. construita la sol:361 mp; Cheu incarcare-descarcare, nr. inventar 109248, anul construirii 1938, S desf. = 361 mp
A1.3	30666-C3	Loc. Urzicuta, Jud. Dolj, Lot 2 km CF 304+448 - km CF 305+460 partea dreapta, Halta Afumati, linia 912, intravilan.	Nr. niveluri:1; S. construita la sol:234 mp; Fundatie, S desf. = 234 mp

B. Partea II. Proprietari şi acte

Inscrieri privitoare la dreptul de proprietate şi alte drepturi reale		Referinţe
41508 / 23/03/2016		
Act Administrativ nr. 1705, din 29/11/2006 emis de GUVERNUL ROMANIEI (Anexa nr. 1- Inventarul bunurilor care alcatuiesc domeniul public al statului);		
B1	Intabulare, drept de PROPRIETATE, dobandit prin Lege, cota actuala 1/1, cota initiala 1/1	A1, A1.1, A1.2, A1.3
	1) **STATUL ROMAN DOMENIUL PUBLIC**, CIF:13633330	
B2	Intabulare, drept de ADMINISTRARE	A1, A1.1, A1.2, A1.3
	1) **MINISTERUL TRANSPORTURILOR**, CIF:9999999999999, LIPSA CUI	
Act Normativ nr. contract de concesiune nr . MM/224, din 23/01/2002 emis de MINISTERUL LUCRARILOR PUBLICE (act aditional nr. AB/45558/11-10-2011 emis de MINISTERUL TRANSPORTURILOR SI INFRASTRUCTURII;);		
B3	Intabulare, drept de CONCESIUNEpe o perioada de 49 ani incepand cu data de 24.01.2002	A1, A1.1, A1.2, A1.3
	1) **COMPANIA NATIONALA DE CAI FERATE C.F.R.- S.A.**, CIF:9999999999999, LIPSA CUI	

C. Partea III. SARCINI .

Inscrieri privind dezmembramintele dreptului de proprietate, drepturi reale de garanţie şi sarcini	Referinţe
NU SUNT	

Anexa Nr. 1 La Partea I

Teren

Nr cadastral	Suprafaţa (mp)*	Observaţii / Referinţe
30666	19.359	

* Suprafaţa este determinată in planul de proiecţie Stereo 70.

DETALII LINIARE IMOBIL

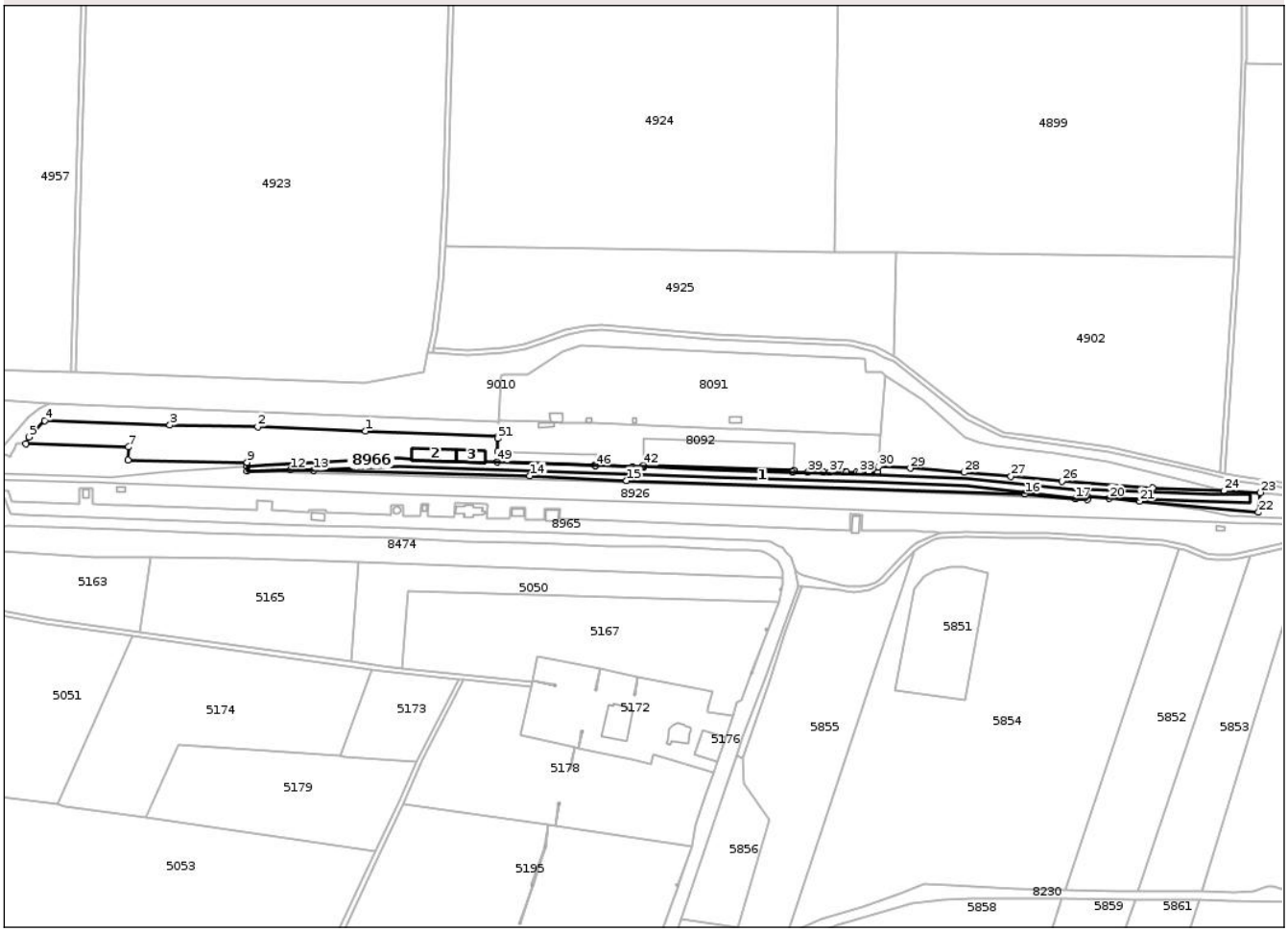

Date referitoare la teren

Crt	Categorie folosință	Intra vilan	Suprafaţa (mp)	Tarla	Parcelă	Nr. topo	Observaţii / Referinţe
1	curti constructii	DA	654	-	-	-	Teren cu destinatie speciala, cai ferate, domeniul public; Proprietar STATUL ROMAN , Administrator M.T., Concesionar - C.N.C.F.-CFR.S.A.,Teren intravilan imprejmuit cu clacan cladire intre punctele 42-43 si neimprejmuit pe restul laturilor
2	cai ferate	DA	18.705	-	-	-	Teren cu destinatie speciala, cai ferate, domeniul public; Proprietar STATUL ROMAN , Administrator M.T., Concesionar - C.N.C.F.-CFR.S.A.,Teren intravilan imprejmuit cu clacan cladire intre punctele 42-43 si neimprejmuit pe restul laturilor

Date referitoare la construcţii

Crt	Număr	Destinaţie construcţie	Supraf. (mp)	Situaţie juridică	Observaţii / Referinţe
A1.1	30666-C1	constructii industriale si edilitare	5.105	Cu acte	Nr. niveluri:1; S. construita la sol:5105 mp; Cale ferata neelectrificata, cu ecartament normal, pe traverse de beton si lemn, tip de sina 49, nr. inventar 103267 , anul construirii 1936, S desf. = 5105 mp.
A1.2	30666-C2	constructii industriale si edilitare	361	Cu acte	Nr. niveluri:1; S. construita la sol:361 mp; Cheu incarcare-descarcare, nr. inventar 109248, anul construirii 1938, S desf. = 361 mp

Document care conține date cu caracter personal, protejat de prevederile Regulamentului (UE) nr. 679/2016 și Legii 190/2018

Crt	Număr	Destinaţie construcţie	Supraf. (mp)	Situaţie juridică	Observaţii / Referinţe
A1.3	30666-C3	constructii industriale si edilitare	234	Cu acte	Nr. niveluri:1; S. construita la sol:234 mp; Fundatie, S desf. = 234 mp

Lungime Segmente

1) Valorile lungimilor segmentelor sunt obţinute din proiecţie în plan.

Punct început	X / Y	Punct sfârşit	X / Y	Lungime segment
1	381.792,013 282.425,94	2	381.703,881 282.429,587	88.207
4	381.529,661 282.434,503	5	381.516,802 282.421,193	18.507
7	381.598,111 282.412,962	8	381.597,778 282.402,477	10.49
10	381.695,123 282.397,364	11	381.695,099 282.393,282	4.082
13	381.749,319 282.393,92	14	381.926,413 282.389,291	177.154
16	382.331,495 282.374,735	17	382.372,784 282.370,821	41.474
19	382.382,561 282.372,586	20	382.400,282 282.370,945	17.797
22	382.522,626 282.359,615	23	382.524,056 282.375,662	16.111
25	382.436,146 282.379,688	26	382.361,772 282.385,02	74.565
28	382.281,698 282.392,202	29	382.237,599 282.395,711	44.238
31	382.211,193 282.392,118	32	382.204,012 282.392,157	7.181
34	382.193,814 282.392,226	35	382.185,515 282.392,248	8.299
37	382.171,612 282.392,311	38	382.166,816 282.392,33	4.796
40	382.141,31 282.392,458	41	382.142,323 282.393,698	1.601
43	382.019,206 282.396,614	44	382.019,158 282.396,347	0.271
46	381.980,064 282.397,566	47	381.979,852 282.397,985	0.47
49	381.899,681 282.400,934	50	381.900,071 282.409,237	8.312
52	381.900,414 282.421,619	1	381.792,013 282.425,94	108.487

Punct început	X / Y	Punct sfârşit	X / Y	Lungime segment
2	381.703,881 282.429,587	3	381.631,935 282.430,963	71.959
5	381.516,802 282.421,193	6	381.514,105 282.415,626	6.186
8	381.597,778 282.402,477	9	381.695,14 282.400,472	97.383
11	381.695,099 282.393,282	12	381.730,72 282.394,406	35.639
14	381.926,413 282.389,291	15	382.005,636 282.385,49	79.314
17	382.372,784 282.370,821	18	382.382,479 282.369,902	9.738
20	382.400,282 282.370,945	21	382.425,335 282.368,625	25.16
23	382.524,056 282.375,662	24	382.494,467 282.377,017	29.62
26	382.361,772 282.385,02	27	382.320,129 282.389,011	41.834
29	382.237,599 282.395,711	30	382.211,583 282.396,979	26.047
32	382.204,012 282.392,157	33	382.196,112 282.392,2	7.9
35	382.185,515 282.392,248	36	382.183,515 282.392,258	2.0
38	382.166,816 282.392,33	39	382.154,019 282.392,403	12.797
41	382.142,323 282.393,698	42	382.019,419 282.397,785	122.972
44	382.019,158 282.396,347	45	382.010,403 282.396,609	8.759
47	381.979,852 282.397,985	48	381.979,752 282.398,183	0.222
50	381.900,071 282.409,237	51	381.900,271 282.419,871	10.636

Punct început	X / Y	Punct sfârşit	X / Y	Lungime segment
3	381.631,935 282.430,963	4	381.529,661 282.434,503	102.335
6	381.514,105 282.415,626	7	381.598,111 282.412,962	84.048
9	381.695,14 282.400,472	10	381.695,123 282.397,364	3.108
12	381.730,72 282.394,406	13	381.749,319 282.393,92	18.605
15	382.005,636 282.385,49	16	382.331,495 282.374,735	326.036
18	382.382,479 282.369,902	19	382.382,561 282.372,586	2.685
21	382.425,335 282.368,625	22	382.522,626 282.359,615	97.707
24	382.494,467 282.377,017	25	382.436,146 282.379,688	58.382
27	382.320,129 282.389,011	28	382.281,698 282.392,202	38.563
30	382.211,583 282.396,979	31	382.211,193 282.392,118	4.877
33	382.196,112 282.392,2	34	382.193,814 282.392,226	2.298
36	382.183,515 282.392,258	37	382.171,612 282.392,311	11.903
39	382.154,019 282.392,403	40	382.141,31 282.392,458	12.709
42	382.019,419 282.397,785	43	382.019,206 282.396,614	1.19
45	382.010,403 282.396,609	46	381.980,064 282.397,566	30.354
48	381.979,752 282.398,183	49	381.899,681 282.400,934	80.118
51	381.900,271 282.419,871	52	381.900,414 282.421,619	1.754

**** Lungimile segmentelor sunt determinate în planul de proiecţie Stereo 70 şi sunt rotunjite la 1 milimetru.**

***** Distanţa dintre puncte este formată din segmente cumulate ce sunt mai mici decât valoarea 1 milimetru.**

Document care conține date cu caracter personal, protejat de prevederile Regulamentului (UE) nr. 679/2016 și Legii 190/2018

DATE DESPRE IMOBILUL NR. 8967

Oficiul de Cadastru şi Publicitate Imobiliară DOLJ
Biroul de Cadastru şi Publicitate Imobiliară Craiova

A. Partea I. Descrierea imobilului

TEREN Necunoscut

Adresa: Loc. Urzicuta, Jud. Dolj, DC. 2A- TR. 1

Nr. Crt	Nr cadastral Nr. topografic	Suprafaţa* (mp)	Observaţii / Referinţe
A1	34662	31.723	Sector cadastral:0 Teren neimprejmuit;

B. Partea II. Proprietari şi acte

Inscrieri privitoare la dreptul de proprietate şi alte drepturi reale		Referinţe
248882 / 15/12/2022		
Act Administrativ nr. HG nr.965, din 05/09/2002 emis de GUVERNUL ROMANIEI-ANEXA NR 95-Inventarul (I bunurilor care apartin domeniului publical comunei Urzicuta. act administrativ nr HCL NR.46 din 28.11.2011, emis de PRIMARIA URZICUTA;act administrativ nr ADEVERINTA NR.9605 din 04.11.2022, emis de PRIMARIA URZICUTA;act administrativ nr REFERAT NR.3303 din 01.02.2012, emis de PRIMARIA URZICUTA);		
B1	Intabulare, drept de PROPRIETATE, dobandit prin Lege, cota actuala 1/1, cota initiala 1/1	A1
	1) **COMUNA URZICUTA, DOMENIUL PUBLIC**, CIF:9999999999999, LIPSA CUI	

C. Partea III. SARCINI .

Inscrieri privind dezmembramintele dreptului de proprietate, drepturi reale de garanţie şi sarcini	Referinţe
NU SUNT	

Document care conține date cu caracter personal, protejat de prevederile Regulamentului (UE) nr. 679/2016 și Legii 190/2018

Anexa Nr. 1 La Partea I

Teren

Nr cadastral	Suprafaţa (mp)*	Observaţii / Referinţe
34662	31.723	

* Suprafaţa este determinată in planul de proiecţie Stereo 70.

DETALII LINIARE IMOBIL

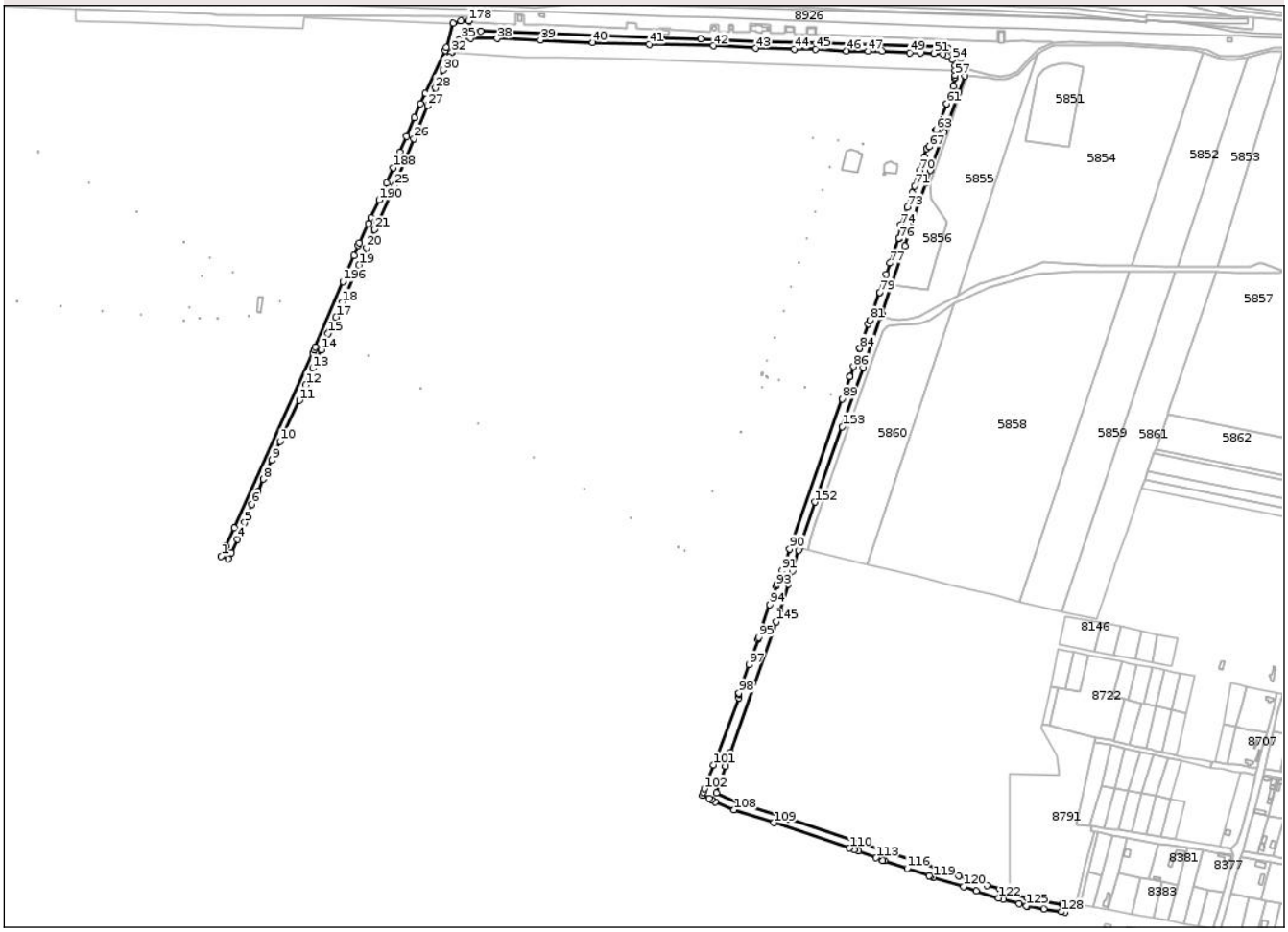

Date referitoare la teren

Crt	Categorie folosință	Intra vilan	Suprafaţa (mp)	Tarla	Parcelă	Nr. topo	Observaţii / Referinţe
1	drum	NU	4.479	-	-	-	
2	drum	DA	21.641	-	-	-	
3	drum	NU	5.603	-	-	-	

Lungime Segmente

1) Valorile lungimilor segmentelor sunt obţinute din proiecţie în plan.

Punct început	X / Y	Punct sfârşit	X / Y	Lungime segment
1	381.172,785 281.671,279	2	381.181,831 281.668,142	9.574
4	381.193,971 281.693,827	5	381.203,586 281.715,229	23.463
7	381.220,973 281.756,014	8	381.227,862 281.772,215	17.605
10	381.249,803 281.821,551	11	381.275,099 281.875,177	59.293

Punct început	X / Y	Punct sfârşit	X / Y	Lungime segment
2	381.181,831 281.668,142	3	381.185,749 281.676,311	9.06
5	381.203,586 281.715,229	6	381.213,08 281.739,674	26.224
8	381.227,862 281.772,215	9	381.239,293 281.797,001	27.295
11	381.275,099 281.875,177	12	381.283,325 281.895,113	21.566

Punct început	X / Y	Punct sfârşit	X / Y	Lungime segment
3	381.185,749 281.676,311	4	381.193,971 281.693,827	19.35
6	381.213,08 281.739,674	7	381.220,973 281.756,014	18.146
9	381.239,293 281.797,001	10	381.249,803 281.821,551	26.705
12	381.283,325 281.895,113	13	381.292,683 281.916,906	23.717

Document care conține date cu caracter personal, protejat de prevederile Regulamentului (UE) nr. 679/2016 și Legii 190/2018

Punct început	X / Y	Punct sfârşit	X / Y	Lungime segment
13	381.292,683 281.916,906	14	381.303,613 281.941,351	26.777
16	381.313,961 281.965,093	17	381.322,97 281.984,073	21.01
19	381.353,051 282.051,863	20	381.363,016 282.074,936	25.133
22	381.373,747 282.099,683	23	381.376,506 282.105,295	6.254
25	381.399,418 282.155,956	26	381.424,712 282.217,252	66.31
28	381.452,795 282.283,225	29	381.454,464 282.287,028	4.153
31	381.471,208 282.323,674	32	381.473,871 282.329,24	6.17
34	381.483,798 282.346,499	35	381.486,351 282.347,605	2.782
37	381.499,178 282.348,528	38	381.533,548 282.348,003	34.374
40	381.658,798 282.342,813	41	381.732,83 282.340,622	74.064
43	381.871,805 282.335,286	44	381.922,48 282.334,366	50.683
46	381.990,712 282.331,986	47	382.019,11 282.331,465	28.403
49	382.073,417 282.329,413	50	382.088,274 282.329,222	14.858
52	382.116,789 282.327,437	53	382.122,774 282.324,98	6.47
55	382.133,195 282.312,464	56	382.133,164 282.306,521	5.943
58	382.132,661 282.297,391	59	382.132,452 282.296,209	1.2
61	382.121,63 282.263,08	62	382.121,628 282.263,075	0.005
64	382.109,001 282.228,628	65	382.108,604 282.227,495	1.201
67	382.099,249 282.206,401	68	382.095,92 282.203,986	4.113
70	382.086,38 282.175,153	71	382.079,982 282.155,432	20.733
73	382.070,353 282.127,76	74	382.062,115 282.104,302	24.862
76	382.059,234 282.086,117	77	382.047,933 282.054,494	33.582
79	382.034,356 282.016,509	80	382.034,354 282.016,504	0.005
82	382.021,234 281.979,794	83	382.019,523 281.975,007	5.084
85	382.008,337 281.943,057	86	382.000,014 281.919,284	25.188
88	381.995,295 281.905,806	89	381.985,249 281.877,112	30.402
91	381.906,704 281.652,773	92	381.900,144 281.634,936	19.005
94	381.890,572 281.608,341	95	381.875,858 281.565,251	45.533
97	381.863,318 281.529,768	98	381.850,158 281.492,612	39.418
100	381.849,625 281.486,593	101	381.816,636 281.398,869	93.722
103	381.803,548 281.363,056	104	381.802,447 281.359,215	3.996
106	381.814,461 281.353,068	107	381.819,183 281.350,303	5.472
109	381.895,835 281.323,041	110	381.994,701 281.289,894	104.275

Punct început	X / Y	Punct sfârşit	X / Y	Lungime segment
14	381.303,613 281.941,351	15	381.312,63 281.962,288	22.796
17	381.322,97 281.984,073	18	381.331,449 282.003,18	20.904
20	381.363,016 282.074,936	21	381.373,209 282.098,59	25.757
23	381.376,506 282.105,295	24	381.378,811 282.110,392	5.594
26	381.424,712 282.217,252	27	381.442,724 282.260,28	46.646
29	381.454,464 282.287,028	30	381.463,21 282.306,955	21.762
32	381.473,871 282.329,24	33	381.474,277 282.330,089	0.941
35	381.486,351 282.347,605	36	381.487,28 282.348,008	1.013
38	381.533,548 282.348,003	39	381.590,589 282.346,036	57.075
41	381.732,83 282.340,622	42	381.816,575 282.338,545	83.771
44	381.922,48 282.334,366	45	381.950,12 282.334,196	27.641
47	382.019,11 282.331,465	48	382.037,456 282.331,476	18.346
50	382.088,274 282.329,222	51	382.105,685 282.328,59	17.422
53	382.122,774 282.324,98	54	382.128,992 282.320,274	7.798
56	382.133,164 282.306,521	57	382.133,13 282.300,03	6.491
59	382.132,452 282.296,209	60	382.130,607 282.285,813	10.558
62	382.121,628 282.263,075	63	382.108,145 282.228,928	36.713
65	382.108,604 282.227,495	66	382.107,703 282.227,811	0.955
68	382.095,92 282.203,986	69	382.092,337 282.193,082	11.478
71	382.079,982 282.155,432	72	382.076,98 282.146,63	9.3
74	382.062,115 282.104,302	75	382.059,361 282.086,92	17.599
77	382.047,933 282.054,494	78	382.042,574 282.039,502	15.921
80	382.034,354 282.016,504	81	382.021,236 281.979,799	38.979
83	382.019,523 281.975,007	84	382.008,339 281.943,062	33.846
86	382.000,014 281.919,284	87	381.995,297 281.905,811	14.275
89	381.985,249 281.877,112	90	381.916,63 281.681,123	207.654
92	381.900,144 281.634,936	93	381.899,246 281.632,511	2.586
95	381.875,858 281.565,251	96	381.875,035 281.562,923	2.469
98	381.850,158 281.492,612	99	381.850,102 281.490,874	1.739
101	381.816,636 281.398,869	102	381.804,784 281.367,37	33.655
104	381.802,447 281.359,215	105	381.811,17 281.354,995	9.69
107	381.819,183 281.350,303	108	381.843,673 281.339,933	26.595
110	381.994,701 281.289,894	111	382.000,795 281.287,892	6.414

Punct început	X / Y	Punct sfârşit	X / Y	Lungime segment
15	381.312,63 281.962,288	16	381.313,961 281.965,093	3.105
18	381.331,449 282.003,18	19	381.353,051 282.051,863	53.261
21	381.373,209 282.098,59	22	381.373,747 282.099,683	1.218
24	381.378,811 282.110,392	25	381.399,418 282.155,956	50.007
27	381.442,724 282.260,28	28	381.452,795 282.283,225	25.058
30	381.463,21 282.306,955	31	381.471,208 282.323,674	18.534
33	381.474,277 282.330,089	34	381.483,798 282.346,499	18.972
36	381.487,28 282.348,008	37	381.499,178 282.348,528	11.909
39	381.590,589 282.346,036	40	381.658,798 282.342,813	68.285
42	381.816,575 282.338,545	43	381.871,805 282.335,286	55.326
45	381.950,12 282.334,196	46	381.990,712 282.331,986	40.652
48	382.037,456 282.331,476	49	382.073,417 282.329,413	36.02
51	382.105,685 282.328,59	52	382.116,789 282.327,437	11.164
54	382.128,992 282.320,274	55	382.133,195 282.312,464	8.869
57	382.133,13 282.300,03	58	382.132,661 282.297,391	2.68
60	382.130,607 282.285,813	61	382.121,63 282.263,08	24.441
63	382.108,145 282.228,928	64	382.109,001 282.228,628	0.907
66	382.107,703 282.227,811	67	382.099,249 282.206,401	23.019
69	382.092,337 282.193,082	70	382.086,38 282.175,153	18.893
72	382.076,98 282.146,63	73	382.070,353 282.127,76	20.0
75	382.059,361 282.086,92	76	382.059,234 282.086,117	0.813
78	382.042,574 282.039,502	79	382.034,356 282.016,509	24.417
81	382.021,236 281.979,799	82	382.021,234 281.979,794	0.005
84	382.008,339 281.943,062	85	382.008,337 281.943,057	0.005
87	381.995,297 281.905,811	88	381.995,295 281.905,806	0.005
90	381.916,63 281.681,123	91	381.906,704 281.652,773	30.037
93	381.899,246 281.632,511	94	381.890,572 281.608,341	25.679
96	381.875,035 281.562,923	97	381.863,318 281.529,768	35.165
99	381.850,102 281.490,874	100	381.849,625 281.486,593	4.307
102	381.804,784 281.367,37	103	381.803,548 281.363,056	4.488
105	381.811,17 281.354,995	106	381.814,461 281.353,068	3.814
108	381.843,673 281.339,933	109	381.895,835 281.323,041	54.829
111	382.000,795 281.287,892	112	382.006,636 281.285,973	6.148

Document care conține date cu caracter personal, protejat de prevederile Regulamentului (UE) nr. 679/2016 și Legii 190/2018

Punct început	X / Y	Punct sfârşit	X / Y	Lungime segment
112	382.006,636 281.285,973	113	382.029,457 281.277,208	24.446
115	382.040,304 281.273,166	116	382.070,348 281.263,486	31.565
118	382.100,821 281.253,011	119	382.104,714 281.251,803	4.076
121	382.160,879 281.234,127	122	382.190,0 281.224,672	30.617
124	382.216,783 281.217,072	125	382.226,246 281.214,499	9.807
127	382.249,2 281.210,447	128	382.271,788 281.206,918	22.862
130	382.275,32 281.216,081	131	382.272,777 281.216,514	2.58
133	382.204,393 281.231,948	134	382.191,548 281.236,05	13.484
136	382.158,108 281.247,028	137	382.137,491 281.253,987	21.76
139	381.915,403 281.328,12	140	381.849,083 281.349,048	69.544
142	381.832,747 281.397,045	143	381.836,706 281.408,292	11.923
145	381.898,669 281.585,768	146	381.903,759 281.600,35	15.445
148	381.914,684 281.635,0	149	381.920,057 281.652,041	17.868
151	381.929,925 281.683,03	152	381.949,91 281.742,325	62.572
154	382.012,78 281.918,195	155	382.035,914 281.984,733	70.445
157	382.050,253 282.026,731	158	382.067,311 282.076,768	52.865
160	382.095,307 282.160,389	161	382.100,775 282.176,18	16.711
163	382.137,805 282.277,854	164	382.145,942 282.299,511	23.135
166	382.139,758 282.322,455	167	382.136,671 282.326,786	5.319
169	382.128,79 282.333,066	170	382.123,38 282.335,258	5.837
172	381.951,672 282.342,299	173	381.879,953 282.344,172	71.743
175	381.748,759 282.348,406	176	381.512,52 282.357,815	236.426
178	381.496,29 282.371,116	179	381.486,314 282.371,338	9.978
181	381.467,18 282.336,061	182	381.465,669 282.332,703	3.682
184	381.433,573 282.262,728	185	381.425,562 282.244,853	19.588
187	381.406,495 282.199,721	188	381.397,494 282.179,197	22.411
190	381.379,607 282.136,959	191	381.368,672 282.114,156	25.289
193	381.353,402 282.081,19	194	381.351,683 282.077,522	4.051
196	381.331,944 282.030,391	197	381.295,901 281.944,567	93.085
199	381.292,523 281.937,023	200	381.190,096 281.708,276	250.632

Punct început	X / Y	Punct sfârşit	X / Y	Lungime segment
113	382.029,457 281.277,208	114	382.038,322 281.273,804	9.496
116	382.070,348 281.263,486	117	382.098,662 281.253,681	29.964
119	382.104,714 281.251,803	120	382.143,91 281.239,637	41.041
122	382.190,0 281.224,672	123	382.196,013 281.222,719	6.322
125	382.226,246 281.214,499	126	382.227,961 281.214,196	1.742
128	382.271,788 281.206,918	129	382.276,572 281.206,193	4.839
131	382.272,777 281.216,514	132	382.227,46 281.224,581	46.029
134	382.191,548 281.236,05	135	382.174,566 281.241,473	17.827
137	382.137,491 281.253,987	138	382.041,126 281.286,515	101.707
140	381.849,083 281.349,048	141	381.820,478 281.362,196	31.482
143	381.836,706 281.408,292	144	381.838,971 281.414,726	6.821
146	381.903,759 281.600,35	147	381.903,763 281.600,364	0.015
149	381.920,057 281.652,041	150	381.928,599 281.679,097	28.372
152	381.949,91 281.742,325	153	381.985,191 281.840,908	104.706
155	382.035,914 281.984,733	156	382.037,052 281.988,007	3.466
158	382.067,311 282.076,768	159	382.086,372 282.134,589	60.882
161	382.100,775 282.176,18	162	382.119,05 282.225,309	52.418
164	382.145,942 282.299,511	165	382.142,816 282.313,761	14.589
167	382.136,671 282.326,786	168	382.132,814 282.330,448	5.319
170	382.123,38 282.335,258	171	382.108,916 282.336,997	14.568
173	381.879,953 282.344,172	174	381.800,008 282.347,363	80.009
176	381.512,52 282.357,815	177	381.501,523 282.358,382	11.012
179	381.486,314 282.371,338	180	381.476,409 282.368,401	10.331
182	381.465,669 282.332,703	183	381.440,009 282.276,459	61.821
185	381.425,562 282.244,853	186	381.414,979 282.219,912	27.093
188	381.397,494 282.179,197	189	381.388,819 282.159,223	21.777
191	381.368,672 282.114,156	192	381.365,073 282.106,159	8.77
194	381.351,683 282.077,522	195	381.346,162 282.064,339	14.292
197	381.295,901 281.944,567	198	381.294,174 281.940,709	4.227
200	381.190,096 281.708,276	201	381.179,217 281.684,946	25.742

Punct început	X / Y	Punct sfârşit	X / Y	Lungime segment
114	382.038,322 281.273,804	115	382.040,304 281.273,166	2.082
117	382.098,662 281.253,681	118	382.100,821 281.253,011	2.261
120	382.143,91 281.239,637	121	382.160,879 281.234,127	17.841
123	382.196,013 281.222,719	124	382.216,783 281.217,072	21.524
126	382.227,961 281.214,196	127	382.249,2 281.210,447	21.567
129	382.276,572 281.206,193	130	382.275,32 281.216,081	9.967
132	382.227,46 281.224,581	133	382.204,393 281.231,948	24.215
135	382.174,566 281.241,473	136	382.158,108 281.247,028	17.37
138	382.041,126 281.286,515	139	381.915,403 281.328,12	132.428
141	381.820,478 281.362,196	142	381.832,747 281.397,045	36.946
144	381.838,971 281.414,726	145	381.898,669 281.585,768	181.161
147	381.903,763 281.600,364	148	381.914,684 281.635,0	36.317
150	381.928,599 281.679,097	151	381.929,925 281.683,03	4.151
153	381.985,191 281.840,908	154	382.012,78 281.918,195	82.064
156	382.037,052 281.988,007	157	382.050,253 282.026,731	40.912
159	382.086,372 282.134,589	160	382.095,307 282.160,389	27.303
162	382.119,05 282.225,309	163	382.137,805 282.277,854	55.792
165	382.142,816 282.313,761	166	382.139,758 282.322,455	9.216
168	382.132,814 282.330,448	169	382.128,79 282.333,066	4.801
171	382.108,916 282.336,997	172	381.951,672 282.342,299	157.333
174	381.800,008 282.347,363	175	381.748,759 282.348,406	51.26
177	381.501,523 282.358,382	178	381.496,29 282.371,116	13.767
180	381.476,409 282.368,401	181	381.467,18 282.336,061	33.631
183	381.440,009 282.276,459	184	381.433,573 282.262,728	15.165
186	381.414,979 282.219,912	187	381.406,495 282.199,721	21.901
189	381.388,819 282.159,223	190	381.379,607 282.136,959	24.095
192	381.365,073 282.106,159	193	381.353,402 282.081,19	27.562
195	381.346,162 282.064,339	196	381.331,944 282.030,391	36.805
198	381.294,174 281.940,709	199	381.292,523 281.937,023	4.039
201	381.179,217 281.684,946	1	381.172,785 281.671,279	15.105

**** Lungimile segmentelor sunt determinate în planul de proiecţie Stereo 70 şi sunt rotunjite la 1 milimetru.**
***** Distanţa dintre puncte este formată din segmente cumulate ce sunt mai mici decât valoarea 1 milimetru.**

Document care conține date cu caracter personal, protejat de prevederile Regulamentului (UE) nr. 679/2016 și Legii 190/2018

DATE DESPRE IMOBILUL NR. 8968

Oficiul de Cadastru şi Publicitate Imobiliară DOLJ
Biroul de Cadastru şi Publicitate Imobiliară Craiova

A. Partea I. Descrierea imobilului

TEREN Intravilan

Adresa: Loc. Urzicuta, Calea Craiovei, Jud. Dolj, DJ 561A km 8+727-11+027

Nr. Crt	Nr cadastral Nr. topografic	Suprafaţa* (mp)	Observaţii / Referinţe
A1	30032	50.399	Sector cadastral:0 Teren imprejmuit;

B. Partea II. Proprietari şi acte

Inscrieri privitoare la dreptul de proprietate şi alte drepturi reale		Referinţe
74242 / 14/10/2011		
Act Normativ nr. Hotararea nr 965, din 05/09/2002 emis de GUVERNUL ROMANIEI (Anexa nr 1 inventarul bunurilor care apartin domeniului public al judetului Dolj);		
B1	Intabulare, drept de PROPRIETATE, dobandit prin Lege, cota actuala 1/1, cota initiala 1/1	A1
	1) **JUDETUL DOLJ DOMENIU PUBLIC**, CIF:9999999999999, LIPSA CUI	
B3	Intabulare, drept de ADMINISTRARE, dobandit prin Lege, cota actuala 1/1, cota initiala 1/1	A1
	1) **CONSILIUL JUDETEAN DOLJ**, CIF:9999999999999, LIPSA CUI	

C. Partea III. SARCINI .

Inscrieri privind dezmembramintele dreptului de proprietate, drepturi reale de garanţie şi sarcini	Referinţe
NU SUNT	

Document care conține date cu caracter personal, protejat de prevederile Regulamentului (UE) nr. 679/2016 și Legii 190/2018

Anexa Nr. 1 La Partea I

Teren

Nr cadastral	Suprafaţa (mp)*	Observaţii / Referinţe
30032	50.399	

* Suprafaţa este determinată in planul de proiecţie Stereo 70.

DETALII LINIARE IMOBIL

Date referitoare la teren

Crt	Categorie folosință	Intra vilan	Suprafaţa (mp)	Tarla	Parcelă	Nr. topo	Observaţii / Referinţe
1	drum	DA	50.399	-	-	-	DJ 561A- KM 8+727-11+027

Lungime Segmente

1) Valorile lungimilor segmentelor sunt obţinute din proiecţie în plan.

Punct început	X / Y	Punct sfârşit	X / Y	Lungime segment
1	382.332,062 279.747,389	2	382.317,726 279.740,197	16.039
4	382.292,187 279.727,386	5	382.268,036 279.715,122	27.086
7	382.253,035 279.708,764	8	382.246,969 279.707,065	6.299
10	382.210,296 279.699,628	11	382.202,171 279.698,118	8.264
13	382.192,26 279.696,843	14	382.161,805 279.692,199	30.807
16	382.128,635 279.692,798	17	382.125,425 279.692,21	3.263

Punct început	X / Y	Punct sfârşit	X / Y	Lungime segment
2	382.317,726 279.740,197	3	382.309,568 279.735,706	9.312
5	382.268,036 279.715,122	6	382.258,112 279.710,473	10.959
8	382.246,969 279.707,065	9	382.235,732 279.704,355	11.559
11	382.202,171 279.698,118	12	382.201,071 279.697,913	1.119
14	382.161,805 279.692,199	15	382.129,364 279.687,619	32.763
17	382.125,425 279.692,21	18	382.126,211 279.687,091	5.179

Punct început	X / Y	Punct sfârşit	X / Y	Lungime segment
3	382.309,568 279.735,706	4	382.292,187 279.727,386	19.27
6	382.258,112 279.710,473	7	382.253,035 279.708,764	5.357
9	382.235,732 279.704,355	10	382.210,296 279.699,628	25.872
12	382.201,071 279.697,913	13	382.192,26 279.696,843	8.876
15	382.129,364 279.687,619	16	382.128,635 279.692,798	5.23
18	382.126,211 279.687,091	19	382.122,936 279.686,587	3.314

Document care conține date cu caracter personal, protejat de prevederile Regulamentului (UE) nr. 679/2016 și Legii 190/2018

Punct început	X / Y	Punct sfârşit	X / Y	Lungime segment
19	382.122,936 279.686,587	20	382.103,494 279.684,554	19.548
22	382.051,897 279.678,772	23	382.028,039 279.676,57	23.959
25	382.002,004 279.674,286	26	381.955,68 279.670,323	46.493
28	381.907,994 279.665,697	29	381.878,195 279.662,951	29.925
31	381.810,353 279.657,977	32	381.801,343 279.657,68	9.015
34	381.740,36 279.654,624	35	381.737,372 279.654,42	2.995
37	381.587,619 279.643,893	38	381.454,595 279.632,02	133.553
40	381.151,058 279.603,389	41	381.149,009 279.601,808	2.588
43	381.007,0 279.590,0	44	380.947,0 279.585,0	60.208
46	380.776,689 279.569,575	47	380.721,766 279.564,706	55.138
49	380.385,693 279.534,458	50	380.326,198 279.529,481	59.703
52	380.497,627 279.522,352	53	380.517,582 279.523,122	19.97
55	380.598,05 279.531,573	56	380.680,543 279.539,454	82.869
58	380.885,417 279.558,68	59	380.983,139 279.566,39	98.026
61	381.150,253 279.579,821	62	381.165,283 279.579,506	15.033
64	381.374,697 279.596,664	65	381.474,754 279.606,22	100.512
67	381.676,043 279.623,43	68	381.734,882 279.628,297	59.04
70	381.742,901 279.629,512	71	381.759,141 279.631,965	16.424
73	381.816,926 279.637,009	74	381.839,059 279.639,267	22.248
76	381.845,867 279.640,364	77	381.872,495 279.642,538	26.717
79	381.887,606 279.644,012	80	381.896,319 279.644,862	8.754
82	381.916,154 279.646,662	83	381.931,401 279.647,747	15.286
85	381.967,475 279.651,085	86	381.984,379 279.652,769	16.988
88	382.000,399 279.654,069	89	382.012,095 279.655,371	11.768
91	382.053,288 279.659,598	92	382.069,59 279.661,399	16.401
94	382.085,792 279.663,087	95	382.086,419 279.664,401	1.456
97	382.103,116 279.665,646	98	382.124,415 279.667,523	21.382
100	382.147,682 279.670,648	101	382.150,246 279.671,057	2.596
103	382.169,037 279.674,551	104	382.188,066 279.677,976	19.335
106	382.213,915 279.681,892	107	382.220,664 279.683,175	6.87
109	382.238,297 279.686,584	110	382.255,566 279.690,501	17.708
112	382.299,642 279.709,837	113	382.323,42 279.721,866	26.648
115	382.345,162 279.733,209	116	382.356,6 279.739,329	12.972

Punct început	X / Y	Punct sfârşit	X / Y	Lungime segment
20	382.103,494 279.684,554	21	382.088,782 279.682,94	14.8
23	382.028,039 279.676,57	24	382.003,997 279.674,457	24.135
26	381.955,68 279.670,323	27	381.938,233 279.668,643	17.528
29	381.878,195 279.662,951	30	381.847,69 279.660,558	30.599
32	381.801,343 279.657,68	33	381.781,765 279.656,682	19.603
35	381.737,372 279.654,42	36	381.736,212 279.654,338	1.163
38	381.454,595 279.632,02	39	381.153,035 279.603,576	302.898
41	381.149,009 279.601,808	42	381.148,236 279.601,212	0.976
44	380.947,0 279.585,0	45	380.880,006 279.579,086	67.255
47	380.721,766 279.564,706	48	380.591,492 279.552,631	130.832
50	380.326,198 279.529,481	51	380.328,052 279.507,319	22.239
53	380.517,582 279.523,122	54	380.524,114 279.525,264	6.874
56	380.680,543 279.539,454	57	380.781,5 279.548,677	101.377
59	380.983,139 279.566,39	60	381.145,294 279.579,62	162.694
62	381.165,283 279.579,506	63	381.241,396 279.587,903	76.575
65	381.474,754 279.606,22	66	381.596,23 279.616,763	121.933
68	381.734,882 279.628,297	69	381.736,951 279.628,611	2.093
71	381.759,141 279.631,965	72	381.804,599 279.636,066	45.643
74	381.839,059 279.639,267	75	381.843,374 279.639,824	4.351
77	381.872,495 279.642,538	78	381.880,444 279.643,313	7.987
80	381.896,319 279.644,862	81	381.906,436 279.645,78	10.159
83	381.931,401 279.647,747	84	381.950,066 279.649,458	18.743
86	381.984,379 279.652,769	87	381.998,988 279.653,954	14.657
89	382.012,095 279.655,371	90	382.033,274 279.657,219	21.259
92	382.069,59 279.661,399	93	382.078,563 279.662,235	9.012
95	382.086,419 279.664,401	96	382.096,941 279.665,125	10.547
98	382.124,415 279.667,523	99	382.142,363 279.669,963	18.113
101	382.150,246 279.671,057	102	382.164,773 279.673,783	14.781
104	382.188,066 279.677,976	105	382.204,044 279.680,397	16.16
107	382.220,664 279.683,175	108	382.221,086 279.684,629	1.514
110	382.255,566 279.690,501	111	382.275,231 279.697,989	21.042
113	382.323,42 279.721,866	114	382.336,678 279.728,527	14.837
116	382.356,6 279.739,329	117	382.358,782 279.740,368	2.417

Punct început	X / Y	Punct sfârşit	X / Y	Lungime segment
21	382.088,782 279.682,94	22	382.051,897 279.678,772	37.12
24	382.003,997 279.674,457	25	382.002,004 279.674,286	2.0
27	381.938,233 279.668,643	28	381.907,994 279.665,697	30.382
30	381.847,69 279.660,558	31	381.810,353 279.657,977	37.426
33	381.781,765 279.656,682	34	381.740,36 279.654,624	41.456
36	381.736,212 279.654,338	37	381.587,619 279.643,893	148.96
39	381.153,035 279.603,576	40	381.151,058 279.603,389	1.986
42	381.148,236 279.601,212	43	381.007,0 279.590,0	141.68
45	380.880,006 279.579,086	46	380.776,689 279.569,575	103.754
48	380.591,492 279.552,631	49	380.385,693 279.534,458	206.6
51	380.328,052 279.507,319	52	380.497,627 279.522,352	170.24
54	380.524,114 279.525,264	55	380.598,05 279.531,573	74.205
57	380.781,5 279.548,677	58	380.885,417 279.558,68	104.397
60	381.145,294 279.579,62	61	381.150,253 279.579,821	4.963
63	381.241,396 279.587,903	64	381.374,697 279.596,664	133.589
66	381.596,23 279.616,763	67	381.676,043 279.623,43	80.091
69	381.736,951 279.628,611	70	381.742,901 279.629,512	6.018
72	381.804,599 279.636,066	73	381.816,926 279.637,009	12.363
75	381.843,374 279.639,824	76	381.845,867 279.640,364	2.551
78	381.880,444 279.643,313	79	381.887,606 279.644,012	7.196
81	381.906,436 279.645,78	82	381.916,154 279.646,662	9.758
84	381.950,066 279.649,458	85	381.967,475 279.651,085	17.485
87	381.998,988 279.653,954	88	382.000,399 279.654,069	1.416
90	382.033,274 279.657,219	91	382.053,288 279.659,598	20.155
93	382.078,563 279.662,235	94	382.085,792 279.663,087	7.279
96	382.096,941 279.665,125	97	382.103,116 279.665,646	6.197
99	382.142,363 279.669,963	100	382.147,682 279.670,648	5.363
102	382.164,773 279.673,783	103	382.169,037 279.674,551	4.333
105	382.204,044 279.680,397	106	382.213,915 279.681,892	9.984
108	382.221,086 279.684,629	109	382.238,297 279.686,584	17.322
111	382.275,231 279.697,989	112	382.299,642 279.709,837	27.134
114	382.336,678 279.728,527	115	382.345,162 279.733,209	9.69
117	382.358,782 279.740,368	118	382.363,667 279.742,957	5.529

Document care conține date cu caracter personal, protejat de prevederile Regulamentului (UE) nr. 679/2016 și Legii 190/2018

Punct început	X / Y	Punct sfârşit	X / Y	Lungime segment
118	382.363,667 279.742,957	119	382.396,51 279.759,555	36.799
121	382.437,3 279.779,866	122	382.472,68 279.797,349	39.464
124	382.520,762 279.821,788	125	382.526,164 279.824,208	5.919
127	382.565,441 279.844,917	128	382.581,714 279.854,997	19.142
130	382.571,119 279.868,816	131	382.564,456 279.864,049	8.193
133	382.526,508 279.845,396	134	382.506,367 279.834,774	22.77
136	382.480,834 279.821,563	137	382.468,523 279.815,637	13.663
139	382.455,676 279.809,812	140	382.441,669 279.802,477	15.811
142	382.427,686 279.797,571	143	382.425,401 279.796,139	2.697
145	382.405,344 279.783,633	146	382.384,195 279.773,448	23.474
148	382.351,48 279.756,941	1	382.332,062 279.747,389	21.64

Punct început	X / Y	Punct sfârşit	X / Y	Lungime segment
119	382.396,51 279.759,555	120	382.426,527 279.774,642	33.595
122	382.472,68 279.797,349	123	382.502,921 279.812,372	33.767
125	382.526,164 279.824,208	126	382.538,288 279.830,6	13.706
128	382.581,714 279.854,997	129	382.575,942 279.871,429	17.416
131	382.564,456 279.864,049	132	382.546,638 279.855,576	19.73
134	382.506,367 279.834,774	135	382.493,75 279.828,45	14.113
137	382.468,523 279.815,637	138	382.468,18 279.816,138	0.607
140	382.441,669 279.802,477	141	382.429,028 279.795,354	14.51
143	382.425,401 279.796,139	144	382.418,205 279.789,852	9.556
146	382.384,195 279.773,448	147	382.382,265 279.772,518	2.142

Punct început	X / Y	Punct sfârşit	X / Y	Lungime segment
120	382.426,527 279.774,642	121	382.437,3 279.779,866	11.973
123	382.502,921 279.812,372	124	382.520,762 279.821,788	20.173
126	382.538,288 279.830,6	127	382.565,441 279.844,917	30.696
129	382.575,942 279.871,429	130	382.571,119 279.868,816	5.485
132	382.546,638 279.855,576	133	382.526,508 279.845,396	22.558
135	382.493,75 279.828,45	136	382.480,834 279.821,563	14.637
138	382.468,18 279.816,138	139	382.455,676 279.809,812	14.013
141	382.429,028 279.795,354	142	382.427,686 279.797,571	2.592
144	382.418,205 279.789,852	145	382.405,344 279.783,633	14.286
147	382.382,265 279.772,518	148	382.351,48 279.756,941	34.502

** Lungimile segmentelor sunt determinate în planul de proiecţie Stereo 70 şi sunt rotunjite la 1 milimetru.
*** Distanţa dintre puncte este formată din segmente cumulate ce sunt mai mici decât valoarea 1 milimetru.

Document care conține date cu caracter personal, protejat de prevederile Regulamentului (UE) nr. 679/2016 și Legii 190/2018

DATE DESPRE IMOBILUL NR. 8969

Oficiul de Cadastru şi Publicitate Imobiliară DOLJ
Biroul de Cadastru şi Publicitate Imobiliară Craiova

A. Partea I. Descrierea imobilului

TEREN Extravilan

Adresa: Jud. Dolj, DJ 561A km 11+027-11+162

Nr. Crt	Nr cadastral Nr. topografic	Suprafaţa* (mp)	Observaţii / Referinţe
A1	30033	3.056	Sector cadastral:0 Teren neimprejmuit;

B. Partea II. Proprietari şi acte

Inscrieri privitoare la dreptul de proprietate şi alte drepturi reale		Referinţe
74079 / 14/10/2011		
Act Normativ nr. HG 965, din 05/09/2002 emis de GUVERNUL ROMANIEI (publicat in MO nr. 687 bis/2002, ANEXA NR. 1-INVENTARUL BUNURILOR CARE APARTIN DOMENIULUI PUBLIC AL JUD. DOLJ);		
B1	Intabulare, drept de PROPRIETATE, dobandit prin Lege, cota actuala 1/1, cota initiala 1/1	A1
	1) **JUDETUL DOLJ-domeniul public**, CIF:9999999999999, LIPSA CUI	
B2	Intabulare, drept de ADMINISTRARE, dobandit prin Lege, cota actuala 1/1, cota initiala 1/1	A1
	1) **CONSILIUL JUDETEAN DOLJ**, CIF:9999999999999	

C. Partea III. SARCINI .

Inscrieri privind dezmembramintele dreptului de proprietate, drepturi reale de garanţie şi sarcini	Referinţe
NU SUNT	

Anexa Nr. 1 La Partea I

Teren

Nr cadastral	Suprafaţa (mp)*	Observaţii / Referinţe
30033	3.056	

* Suprafaţa este determinată in planul de proiecţie Stereo 70.

DETALII LINIARE IMOBIL

Date referitoare la teren

Crt	Categorie folosință	Intra vilan	Suprafaţa (mp)	Tarla	Parcelă	Nr. topo	Observaţii / Referinţe
1	drum	NU	3.056	-	-	-	DJ 561A- KM 11+027-11+162

Lungime Segmente
1) Valorile lungimilor segmentelor sunt obţinute din proiecţie în plan.

Punct început	X / Y	Punct sfârşit	X / Y	Lungime segment (** (m)
1	380.326,198 279.529,481	2	380.285,219 279.526,053	41.122
2	380.285,219 279.526,053	3	380.199,854 279.519,491	85.617
3	380.199,854 279.519,491	4	380.194,158 279.508,415	12.455
4	380.194,158 279.508,415	5	380.187,126 279.494,826	15.301
5	380.187,126 279.494,826	6	380.191,111 279.495,179	4.001

Document care conține date cu caracter personal, protejat de prevederile Regulamentului (UE) nr. 679/2016 și Legii 190/2018

Punct început	X / Y	Punct sfârşit	X / Y	Lungime segment (** (m)
6	380.191,111 279.495,179	7	380.328,052 279.507,319	137.478
7	380.328,052 279.507,319	1	380.326,198 279.529,481	22.239

** Lungimile segmentelor sunt determinate în planul de proiecţie Stereo 70 şi sunt rotunjite la 1 milimetru.
*** Distanţa dintre puncte este formată din segmente cumulate ce sunt mai mici decât valoarea 1 milimetru.

Document care conține date cu caracter personal, protejat de prevederile Regulamentului (UE) nr. 679/2016 și Legii 190/2018

DATE DESPRE IMOBILUL NR. 9010

Oficiul de Cadastru şi Publicitate Imobiliară DOLJ
Biroul de Cadastru şi Publicitate Imobiliară Craiova

A. Partea I. Descrierea imobilului

TEREN Necunoscut

Adresa: Loc. Urzicuta, Jud. Dolj, Hc 21/1

Nr. Crt	Nr cadastral Nr. topografic	Suprafaţa* (mp)	Observaţii / Referinţe
A1		33.121	Sector cadastral:0 Teren neimprejmuit;

B. Partea II. Proprietari şi acte

Inscrieri privitoare la dreptul de proprietate şi alte drepturi reale		Referinţe
/		
Act Administrativ nr. Adeverinta nr. 7735, din 18/07/2025 emis de PRIMĂRIA COMUNEI URZICUȚA;		
B1	Inscrierea posesiei, drept de PROPRIETATE, dobandit prin Lege, cota actuala 1/1, cota initiala 1/1	A1
	1) **NEIDENTIFICAT NEIDENTIFICAT**, CIF:0000000000000	
Act Normativ nr. Legea 7, din 13/03/1996 emis de PARLAMENTUL ROMÂNIEI (art.13);		
B2	Se noteaza mentiunea de proprietar neidentificat.	A1

C. Partea III. SARCINI .

Inscrieri privind dezmembramintele dreptului de proprietate, drepturi reale de garanţie şi sarcini	Referinţe
NU SUNT	

Document care conține date cu caracter personal, protejat de prevederile Regulamentului (UE) nr. 679/2016 și Legii 190/2018

Anexa Nr. 1 La Partea I

Teren

Nr cadastral	Suprafaţa (mp)*	Observaţii / Referinţe
	33.121	

* Suprafaţa este determinată in planul de proiecţie Stereo 70.

DETALII LINIARE IMOBIL

Date referitoare la teren

Crt	Categorie folosință	Intra vilan	Suprafaţa (mp)	Tarla	Parcelă	Nr. topo	Observaţii / Referinţe
1	curti constructii	DA	12.667	Hc 21/1	-	-	
2	curti constructii	NU	20.454	Hc 21/1	-	-	

Lungime Segmente

1) Valorile lungimilor segmentelor sunt obţinute din proiecţie în plan.

Punct început	X / Y	Punct sfârşit	X / Y	Lungime segment
1	380.946,944 282.427,097	2	380.994,216 282.427,404	47.273
4	381.026,721 282.430,845	5	381.030,288 282.431,4	3.61
7	381.045,801 282.432,553	8	381.045,992 282.432,551	0.191
10	381.057,022 282.419,275	11	381.059,511 282.419,249	2.489

Punct început	X / Y	Punct sfârşit	X / Y	Lungime segment
2	380.994,216 282.427,404	3	381.023,091 282.429,8	28.974
5	381.030,288 282.431,4	6	381.037,872 282.432,479	7.66
8	381.045,992 282.432,551	9	381.057,795 282.432,251	11.807
11	381.059,511 282.419,249	12	381.109,612 282.417,535	50.13

Punct început	X / Y	Punct sfârşit	X / Y	Lungime segment
3	381.023,091 282.429,8	4	381.026,721 282.430,845	3.777
6	381.037,872 282.432,479	7	381.045,801 282.432,553	7.929
9	381.057,795 282.432,251	10	381.057,022 282.419,275	12.999
12	381.109,612 282.417,535	13	381.109,627 282.417,535	0.015

Document care conține date cu caracter personal, protejat de prevederile Regulamentului (UE) nr. 679/2016 și Legii 190/2018

Punct început	X / Y	Punct sfârşit	X / Y	Lungime segment
13	381.109,627 282.417,535	14	381.144,093 282.416,222	34.491
16	381.153,767 282.415,741	17	381.164,633 282.415,508	10.868
19	381.229,797 282.413,224	20	381.229,816 282.413,223	0.019
22	381.269,834 282.411,921	23	381.290,536 282.411,404	20.708
25	381.344,364 282.409,274	26	381.368,233 282.408,533	23.88
28	381.398,27 282.407,257	29	381.422,675 282.406,308	24.423
31	381.437,915 282.405,52	32	381.456,469 282.453,858	51.777
34	381.876,478 282.434,718	35	381.901,116 282.434,033	24.648
37	381.902,767 282.471,057	38	381.904,867 282.472,687	2.658
40	381.952,908 282.491,085	41	381.967,879 282.495,61	15.64
43	382.201,525 282.474,619	44	382.214,164 282.473,847	12.663
46	382.248,33 282.450,987	47	382.282,741 282.421,281	45.459
49	382.307,741 282.413,932	50	382.355,514 282.408,113	48.126
52	382.463,234 282.384,763	53	382.494,467 282.377,017	32.179
55	382.628,683 282.365,357	56	382.659,277 282.360,625	30.958
58	382.680,13 282.359,555	59	382.778,913 282.356,019	98.846
61	382.974,096 282.349,375	62	383.058,969 282.346,273	84.93
64	382.741,729 282.362,17	65	382.606,158 282.371,914	135.921
67	382.501,443 282.385,658	68	382.496,954 282.386,679	4.604
70	382.399,933 282.408,551	71	382.337,868 282.417,365	62.688
73	382.283,202 282.435,834	74	382.224,022 282.482,878	75.6
76	382.207,497 282.491,149	77	382.188,843 282.496,206	19.327
79	381.984,744 282.508,488	80	381.971,523 282.508,263	13.223
82	381.937,922 282.498,095	83	381.922,287 282.493,177	16.39
85	381.875,215 282.488,375	86	381.847,091 282.489,73	28.157
88	381.839,704 282.474,006	89	381.791,584 282.465,251	48.91
91	381.551,154 282.474,34	92	381.448,652 282.477,403	102.548
94	381.424,137 282.425,011	95	381.302,029 282.428,148	122.148
97	381.215,526 282.429,532	98	381.147,476 282.430,302	68.054
100	381.024,349 282.443,59	101	380.954,498 282.448,272	70.008
103	380.946,799 282.437,988	1	380.946,944 282.427,097	10.892

Punct început	X / Y	Punct sfârşit	X / Y	Lungime segment
14	381.144,093 282.416,222	15	381.144,139 282.416,22	0.046
17	381.164,633 282.415,508	18	381.177,316 282.414,933	12.696
20	381.229,816 282.413,223	21	381.251,047 282.412,43	21.246
23	381.290,536 282.411,404	24	381.309,531 282.410,573	19.013
26	381.368,233 282.408,533	27	381.368,279 282.408,531	0.046
29	381.422,675 282.406,308	30	381.422,726 282.406,306	0.051
32	381.456,469 282.453,858	33	381.533,259 282.448,422	76.982
35	381.901,116 282.434,033	36	381.901,143 282.434,644	0.612
38	381.904,867 282.472,687	39	381.924,887 282.472,508	20.021
41	381.967,879 282.495,61	42	382.200,935 282.484,603	233.316
44	382.214,164 282.473,847	45	382.217,535 282.471,264	4.247
47	382.282,741 282.421,281	48	382.293,807 282.416,535	12.041
50	382.355,514 282.408,113	51	382.399,689 282.400,687	44.795
53	382.494,467 282.377,017	54	382.524,056 282.375,662	29.62
56	382.659,277 282.360,625	57	382.666,398 282.360,051	7.144
59	382.778,913 282.356,019	60	382.878,595 282.352,554	99.742
62	383.058,969 282.346,273	63	382.970,639 282.354,781	88.739
65	382.606,158 282.371,914	66	382.511,789 282.383,823	95.117
68	382.496,954 282.386,679	69	382.473,034 282.392,638	24.651
71	382.337,868 282.417,365	72	382.312,631 282.421,37	25.553
74	382.224,022 282.482,878	75	382.216,448 282.486,37	8.34
77	382.188,843 282.496,206	78	382.076,181 282.500,699	112.752
80	381.971,523 282.508,263	81	381.956,864 282.505,113	14.994
83	381.922,287 282.493,177	84	381.905,056 282.490,001	17.521
86	381.847,091 282.489,73	87	381.843,072 282.490,052	4.032
89	381.791,584 282.465,251	90	381.555,153 282.474,248	236.602
92	381.448,652 282.477,403	93	381.436,291 282.450,971	29.18
95	381.302,029 282.428,148	96	381.219,526 282.429,564	82.515
98	381.147,476 282.430,302	99	381.134,981 282.438,924	15.181
101	380.954,498 282.448,272	102	380.945,819 282.448,233	8.679

Punct început	X / Y	Punct sfârşit	X / Y	Lungime segment
15	381.144,139 282.416,22	16	381.153,767 282.415,741	9.64
18	381.177,316 282.414,933	19	381.229,797 282.413,224	52.509
21	381.251,047 282.412,43	22	381.269,834 282.411,921	18.794
24	381.309,531 282.410,573	25	381.344,364 282.409,274	34.857
27	381.368,279 282.408,531	28	381.398,27 282.407,257	30.018
30	381.422,726 282.406,306	31	381.437,915 282.405,52	15.209
33	381.533,259 282.448,422	34	381.876,478 282.434,718	343.492
36	381.901,143 282.434,644	37	381.902,767 282.471,057	36.449
39	381.924,887 282.472,508	40	381.952,908 282.491,085	33.62
42	382.200,935 282.484,603	43	382.201,525 282.474,619	10.001
45	382.217,535 282.471,264	46	382.248,33 282.450,987	36.871
48	382.293,807 282.416,535	49	382.307,741 282.413,932	14.175
51	382.399,689 282.400,687	52	382.463,234 282.384,763	65.51
54	382.524,056 282.375,662	55	382.628,683 282.365,357	105.133
57	382.666,398 282.360,051	58	382.680,13 282.359,555	13.741
60	382.878,595 282.352,554	61	382.974,096 282.349,375	95.554
63	382.970,639 282.354,781	64	382.741,729 282.362,17	229.029
66	382.511,789 282.383,823	67	382.501,443 282.385,658	10.507
69	382.473,034 282.392,638	70	382.399,933 282.408,551	74.813
72	382.312,631 282.421,37	73	382.283,202 282.435,834	32.791
75	382.216,448 282.486,37	76	382.207,497 282.491,149	10.147
78	382.076,181 282.500,699	79	381.984,744 282.508,488	91.768
81	381.956,864 282.505,113	82	381.937,922 282.498,095	20.2
84	381.905,056 282.490,001	85	381.875,215 282.488,375	29.885
87	381.843,072 282.490,052	88	381.839,704 282.474,006	16.396
90	381.555,153 282.474,248	91	381.551,154 282.474,34	4.0
93	381.436,291 282.450,971	94	381.424,137 282.425,011	28.664
96	381.219,526 282.429,564	97	381.215,526 282.429,532	4.0
99	381.134,981 282.438,924	100	381.024,349 282.443,59	110.73
102	380.945,819 282.448,233	103	380.946,799 282.437,988	10.292

**** Lungimile segmentelor sunt determinate în planul de proiecţie Stereo 70 şi sunt rotunjite la 1 milimetru.**
***** Distanţa dintre puncte este formată din segmente cumulate ce sunt mai mici decât valoarea 1 milimetru.**

Document care conține date cu caracter personal, protejat de prevederile Regulamentului (UE) nr. 679/2016 și Legii 190/2018

DATE DESPRE IMOBILUL NR. 9011

Oficiul de Cadastru şi Publicitate Imobiliară DOLJ
Biroul de Cadastru şi Publicitate Imobiliară Craiova

A. Partea I. Descrierea imobilului

TEREN Necunoscut

Adresa: Loc. Urzicuta, Jud. Dolj, Hc 727/4

Nr. Crt	Nr cadastral Nr. topografic	Suprafaţa* (mp)	Observaţii / Referinţe
A1		2.579	Sector cadastral:0 Teren neimprejmuit;

B. Partea II. Proprietari şi acte

Inscrieri privitoare la dreptul de proprietate şi alte drepturi reale		Referinţe
/		
Act Administrativ nr. Adeverinta nr. 7735, din 18/07/2025 emis de PRIMĂRIA COMUNEI URZICUȚA;		
B1	Inscrierea posesiei, drept de PROPRIETATE, dobandit prin Lege, cota actuala 1/1, cota initiala 1/1	A1
	1) **NEIDENTIFICAT NEIDENTIFICAT**, CIF:0000000000000	
Act Normativ nr. Legea 7, din 13/03/1996 emis de PARLAMENTUL ROMÂNIEI (art.13);		
B2	Se noteaza mentiunea de proprietar neidentificat.	A1

C. Partea III. SARCINI .

Inscrieri privind dezmembramintele dreptului de proprietate, drepturi reale de garanţie şi sarcini	Referinţe
NU SUNT	

Document care conține date cu caracter personal, protejat de prevederile Regulamentului (UE) nr. 679/2016 și Legii 190/2018

Anexa Nr. 1 La Partea I

Teren

Nr cadastral	Suprafaţa (mp)*	Observaţii / Referinţe
	2.579	

* Suprafaţa este determinată in planul de proiecţie Stereo 70.

DETALII LINIARE IMOBIL

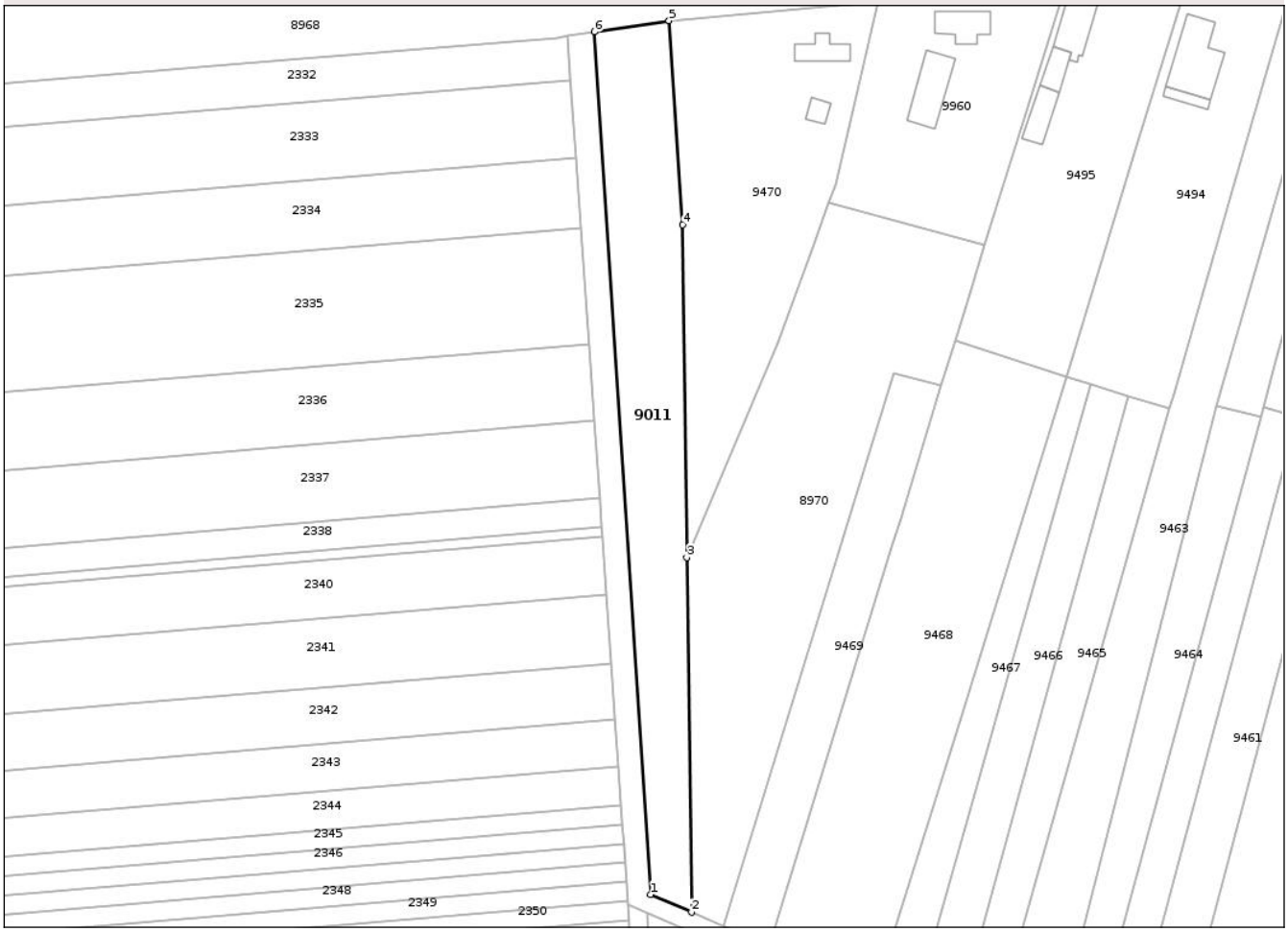

Date referitoare la teren

Crt	Categorie folosință	Intra vilan	Suprafaţa (mp)	Tarla	Parcelă	Nr. topo	Observaţii / Referinţe
1	curti constructii	DA	1.112	Hc 727/4	-	-	
2	curti constructii	NU	1.467	Hc 727/4	-	-	

Lungime Segmente
1) Valorile lungimilor segmentelor sunt obţinute din proiecţie în plan.

Punct început	X / Y	Punct sfârşit	X / Y	Lungime segment (** (m)
1	381.755,077 279.441,798	2	381.764,063 279.437,941	9.779
2	381.764,063 279.437,941	3	381.763,016 279.515,141	77.207
3	381.763,016 279.515,141	4	381.762,135 279.587,547	72.411
4	381.762,135 279.587,547	5	381.759,141 279.631,965	44.519

Document care conține date cu caracter personal, protejat de prevederile Regulamentului (UE) nr. 679/2016 și Legii 190/2018

Punct început	X / Y	Punct sfârşit	X / Y	Lungime segment (** (m)
5	381.759,141 279.631,965	6	381.742,901 279.629,512	16.424
6	381.742,901 279.629,512	1	381.755,077 279.441,798	188.108

** Lungimile segmentelor sunt determinate în planul de proiecţie Stereo 70 şi sunt rotunjite la 1 milimetru.
*** Distanţa dintre puncte este formată din segmente cumulate ce sunt mai mici decât valoarea 1 milimetru.

Document care conține date cu caracter personal, protejat de prevederile Regulamentului (UE) nr. 679/2016 și Legii 190/2018

DATE DESPRE IMOBILUL NR. 9013

Oficiul de Cadastru şi Publicitate Imobiliară DOLJ
Biroul de Cadastru şi Publicitate Imobiliară Craiova

A. Partea I. Descrierea imobilului

TEREN Intravilan

Adresa: Loc. Urzicuta, Jud. Dolj, Dc 78

Nr. Crt	Nr cadastral Nr. topografic	Suprafaţa* (mp)	Observaţii / Referinţe
A1		553	Sector cadastral:0 Teren neimprejmuit;

B. Partea II. Proprietari şi acte

Inscrieri privitoare la dreptul de proprietate şi alte drepturi reale		Referinţe
/		
Act Administrativ nr. Adeverinta nr. 7735, din 18/07/2025 emis de PRIMĂRIA COMUNEI URZICUȚA;		
B1	Inscrierea posesiei, drept de PROPRIETATE, dobandit prin Lege, cota actuala 1/1, cota initiala 1/1	A1
	1) **NEIDENTIFICAT NEIDENTIFICAT**, CIF:0000000000000	
Act Normativ nr. Legea 7, din 13/03/1996 emis de PARLAMENTUL ROMÂNIEI (art.13);		
B2	Se noteaza mentiunea de proprietar neidentificat.	A1

C. Partea III. SARCINI .

Inscrieri privind dezmembramintele dreptului de proprietate, drepturi reale de garanţie şi sarcini	Referinţe
NU SUNT	

Document care conține date cu caracter personal, protejat de prevederile Regulamentului (UE) nr. 679/2016 și Legii 190/2018

Anexa Nr. 1 La Partea I

Teren

Nr cadastral	Suprafaţa (mp)*	Observaţii / Referinţe
	553	

* Suprafaţa este determinată in planul de proiecţie Stereo 70.

DETALII LINIARE IMOBIL

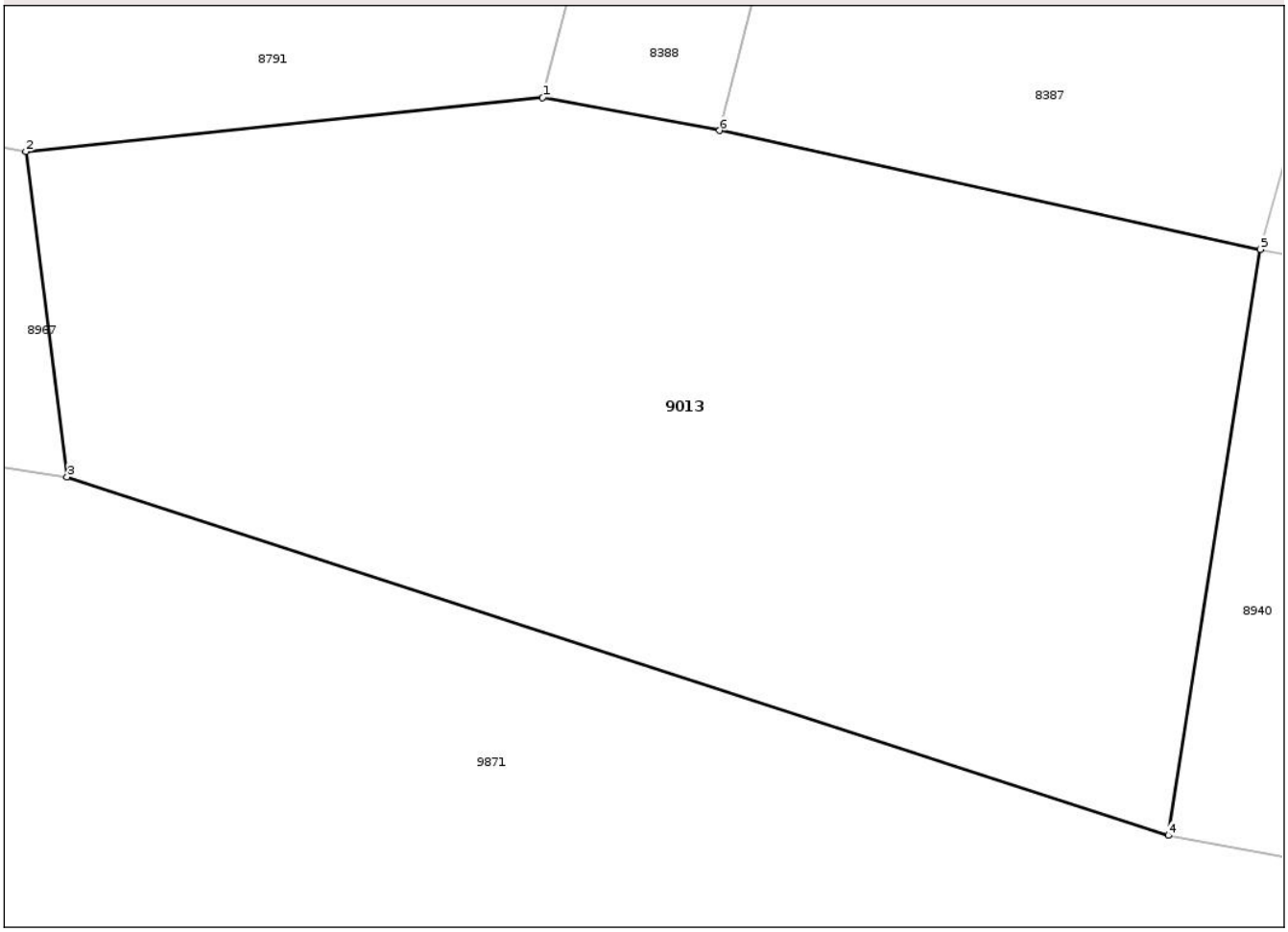

Date referitoare la teren

Crt	Categorie folosință	Intra vilan	Suprafaţa (mp)	Tarla	Parcelă	Nr. topo	Observaţii / Referinţe
1	drum	DA	553	Dc 78	-	-	

Lungime Segmente
1) Valorile lungimilor segmentelor sunt obţinute din proiecţie în plan.

Punct început	X / Y	Punct sfârşit	X / Y	Lungime segment (** (m)
1	382.291,046 281.217,726	2	382.275,32 281.216,081	15.812
2	382.275,32 281.216,081	3	382.276,572 281.206,193	9.967
3	382.276,572 281.206,193	4	382.310,087 281.195,293	35.243
4	382.310,087 281.195,293	5	382.312,885 281.213,109	18.034
5	382.312,885 281.213,109	6	382.296,431 281.216,72	16.846

Document care conține date cu caracter personal, protejat de prevederile Regulamentului (UE) nr. 679/2016 și Legii 190/2018

Punct început	X / Y	Punct sfârşit	X / Y	Lungime segment (** (m)
6	382.296,431 281.216,72	1	382.291,046 281.217,726	5.478

** Lungimile segmentelor sunt determinate în planul de proiecţie Stereo 70 şi sunt rotunjite la 1 milimetru.
*** Distanţa dintre puncte este formată din segmente cumulate ce sunt mai mici decât valoarea 1 milimetru.

Document care conține date cu caracter personal, protejat de prevederile Regulamentului (UE) nr. 679/2016 și Legii 190/2018

DATE DESPRE IMOBILUL NR. 9081

Oficiul de Cadastru şi Publicitate Imobiliară DOLJ
Biroul de Cadastru şi Publicitate Imobiliară Craiova

A. Partea I. Descrierea imobilului

TEREN Necunoscut

Adresa: Loc. Urzicuta, Jud. Dolj, De 73

Nr. Crt	Nr cadastral Nr. topografic	Suprafaţa* (mp)	Observaţii / Referinţe
A1		4.372	Sector cadastral:0 Teren neimprejmuit;

B. Partea II. Proprietari şi acte

Inscrieri privitoare la dreptul de proprietate şi alte drepturi reale		Referinţe
/		
Act Administrativ nr. Adeverinta nr. 7735, din 18/07/2025 emis de PRIMĂRIA COMUNEI URZICUȚA;		
B1	Inscrierea posesiei, drept de PROPRIETATE, dobandit prin Lege, cota actuala 1/1, cota initiala 1/1	A1
	1) **NEIDENTIFICAT NEIDENTIFICAT**, CIF:0000000000000	
Act Normativ nr. Legea 7, din 13/03/1996 emis de PARLAMENTUL ROMÂNIEI (art.13);		
B2	Se noteaza mentiunea de proprietar neidentificat.	A1

C. Partea III. SARCINI .

Inscrieri privind dezmembramintele dreptului de proprietate, drepturi reale de garanţie şi sarcini	Referinţe
NU SUNT	

Document care conține date cu caracter personal, protejat de prevederile Regulamentului (UE) nr. 679/2016 și Legii 190/2018

Anexa Nr. 1 La Partea I

Teren

Nr cadastral	Suprafaţa (mp)*	Observaţii / Referinţe
	4.372	

* Suprafaţa este determinată in planul de proiecţie Stereo 70.

DETALII LINIARE IMOBIL

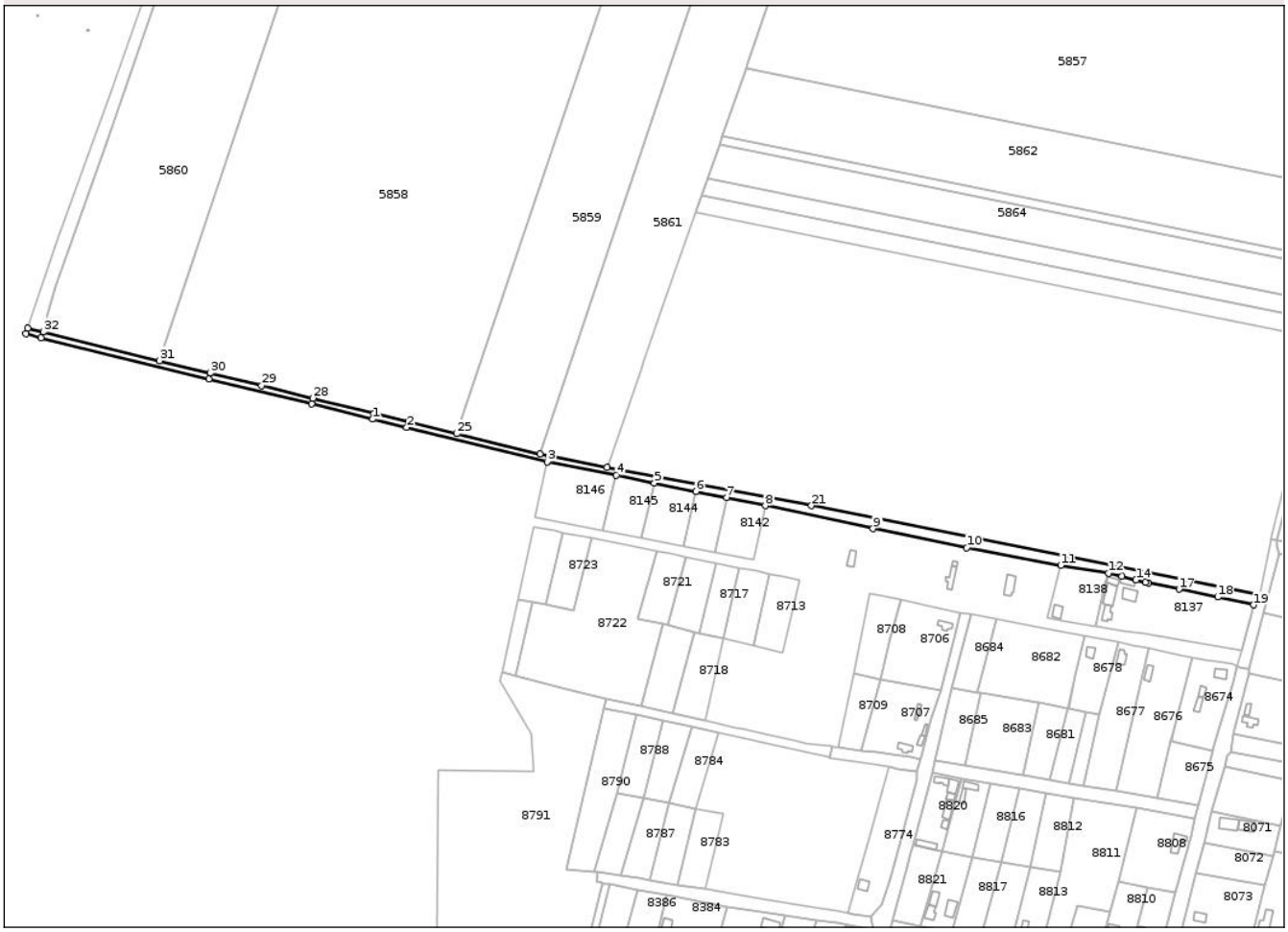

Date referitoare la teren

Crt	Categorie folosință	Intra vilan	Suprafaţa (mp)	Tarla	Parcelă	Nr. topo	Observaţii / Referinţe
1	drum	DA	2.904	De 73	-	-	
2	drum	NU	1.468	De 73	-	-	

Lungime Segmente

1) Valorile lungimilor segmentelor sunt obţinute din proiecţie în plan.

Punct început	X / Y	Punct sfârşit	X / Y	Lungime segment (** (m)
1	382.161,011 281.622,072	2	382.183,803 281.616,48	23.468
3	382.277,866 281.593,401	4	382.324,174 281.584,528	47.15
5	382.349,606 281.579,333	6	382.377,451 281.573,685	28.412
7	382.398,087 281.569,527	8	382.423,986 281.564,082	26.465

Punct început	X / Y	Punct sfârşit	X / Y	Lungime segment (** (m)
2	382.183,803 281.616,48	3	382.277,866 281.593,401	96.853
4	382.324,174 281.584,528	5	382.349,606 281.579,333	25.957
6	382.377,451 281.573,685	7	382.398,087 281.569,527	21.051
8	382.423,986 281.564,082	9	382.496,246 281.548,699	73.879

Document care conține date cu caracter personal, protejat de prevederile Regulamentului (UE) nr. 679/2016 și Legii 190/2018

Punct început	X / Y	Punct sfârşit	X / Y	Lungime segment (** (m)
9	382.496,246 281.548,699	10	382.558,946 281.535,944	63.984
11	382.621,981 281.524,126	12	382.653,834 281.518,89	32.28
13	382.662,846 281.516,729	14	382.672,386 281.514,442	9.81
15	382.678,629 281.512,81	16	382.680,83 281.512,367	2.245
17	382.701,168 281.508,271	18	382.727,12 281.502,988	26.484
19	382.751,227 281.497,731	20	382.755,611 281.504,286	7.886
21	382.454,854 281.564,069	22	382.317,945 281.589,907	139.326
23	382.278,701 281.597,314	24	382.272,897 281.598,738	5.976
25	382.217,382 281.612,359	26	382.184,756 281.620,365	33.594
27	382.161,964 281.625,957	28	382.120,924 281.636,027	42.257
29	382.086,542 281.644,468	30	382.052,157 281.652,9	35.404
31	382.018,224 281.661,225	32	381.940,192 281.680,371	80.347
33	381.929,925 281.683,03	34	381.928,599 281.679,097	4.151
35	381.938,727 281.676,612	36	382.051,204 281.649,015	115.813
37	382.119,971 281.632,142	1	382.161,011 281.622,072	42.257

Punct început	X / Y	Punct sfârşit	X / Y	Lungime segment (** (m)
10	382.558,946 281.535,944	11	382.621,981 281.524,126	64.133
12	382.653,834 281.518,89	13	382.662,846 281.516,729	9.267
14	382.672,386 281.514,442	15	382.678,629 281.512,81	6.453
16	382.680,83 281.512,367	17	382.701,168 281.508,271	20.746
18	382.727,12 281.502,988	19	382.751,227 281.497,731	24.674
20	382.755,611 281.504,286	21	382.454,854 281.564,069	306.641
22	382.317,945 281.589,907	23	382.278,701 281.597,314	39.937
24	382.272,897 281.598,738	25	382.217,382 281.612,359	57.162
26	382.184,756 281.620,365	27	382.161,964 281.625,957	23.468
28	382.120,924 281.636,027	29	382.086,542 281.644,468	35.403
30	382.052,157 281.652,9	31	382.018,224 281.661,225	34.939
32	381.940,192 281.680,371	33	381.929,925 281.683,03	10.606
34	381.928,599 281.679,097	35	381.938,727 281.676,612	10.428
36	382.051,204 281.649,015	37	382.119,971 281.632,142	70.807

** Lungimile segmentelor sunt determinate în planul de proiecţie Stereo 70 şi sunt rotunjite la 1 milimetru.
*** Distanţa dintre puncte este formată din segmente cumulate ce sunt mai mici decât valoarea 1 milimetru.

Document care conține date cu caracter personal, protejat de prevederile Regulamentului (UE) nr. 679/2016 și Legii 190/2018

DATE DESPRE IMOBILUL NR. 9279

Oficiul de Cadastru şi Publicitate Imobiliară DOLJ
Biroul de Cadastru şi Publicitate Imobiliară Craiova

A. Partea I. Descrierea imobilului

TEREN Extravilan

Adresa: Jud. Dolj, T46, P59

Nr. Crt	Nr cadastral Nr. topografic	Suprafaţa* (mp)	Observaţii / Referinţe
A1		77.546	Sector cadastral:0 Teren neimprejmuit; Balta Ostrov

B. Partea II. Proprietari şi acte

Inscrieri privitoare la dreptul de proprietate şi alte drepturi reale		Referinţe
/		
Act Administrativ nr. Adeverinta nr. 7735, din 18/07/2025 emis de PRIMĂRIA COMUNEI URZICUȚA;		
B1	Inscrierea posesiei, drept de PROPRIETATE, dobandit prin Lege, cota actuala 1/1, cota initiala 1/1	A1
	1) **NEIDENTIFICAT NEIDENTIFICAT**, CIF:0000000000000	
Act Normativ nr. Legea 7, din 13/03/1996 emis de PARLAMENTUL ROMÂNIEI (art.13);		
B2	Se noteaza mentiunea de proprietar neidentificat.	A1

C. Partea III. SARCINI .

Inscrieri privind dezmembramintele dreptului de proprietate, drepturi reale de garanţie şi sarcini	Referinţe
NU SUNT	

Document care conține date cu caracter personal, protejat de prevederile Regulamentului (UE) nr. 679/2016 și Legii 190/2018

Anexa Nr. 1 La Partea I

Teren

Nr cadastral	Suprafaţa (mp)*	Observaţii / Referinţe
	77.546	Balta Ostrov

* Suprafaţa este determinată in planul de proiecţie Stereo 70.

DETALII LINIARE IMOBIL

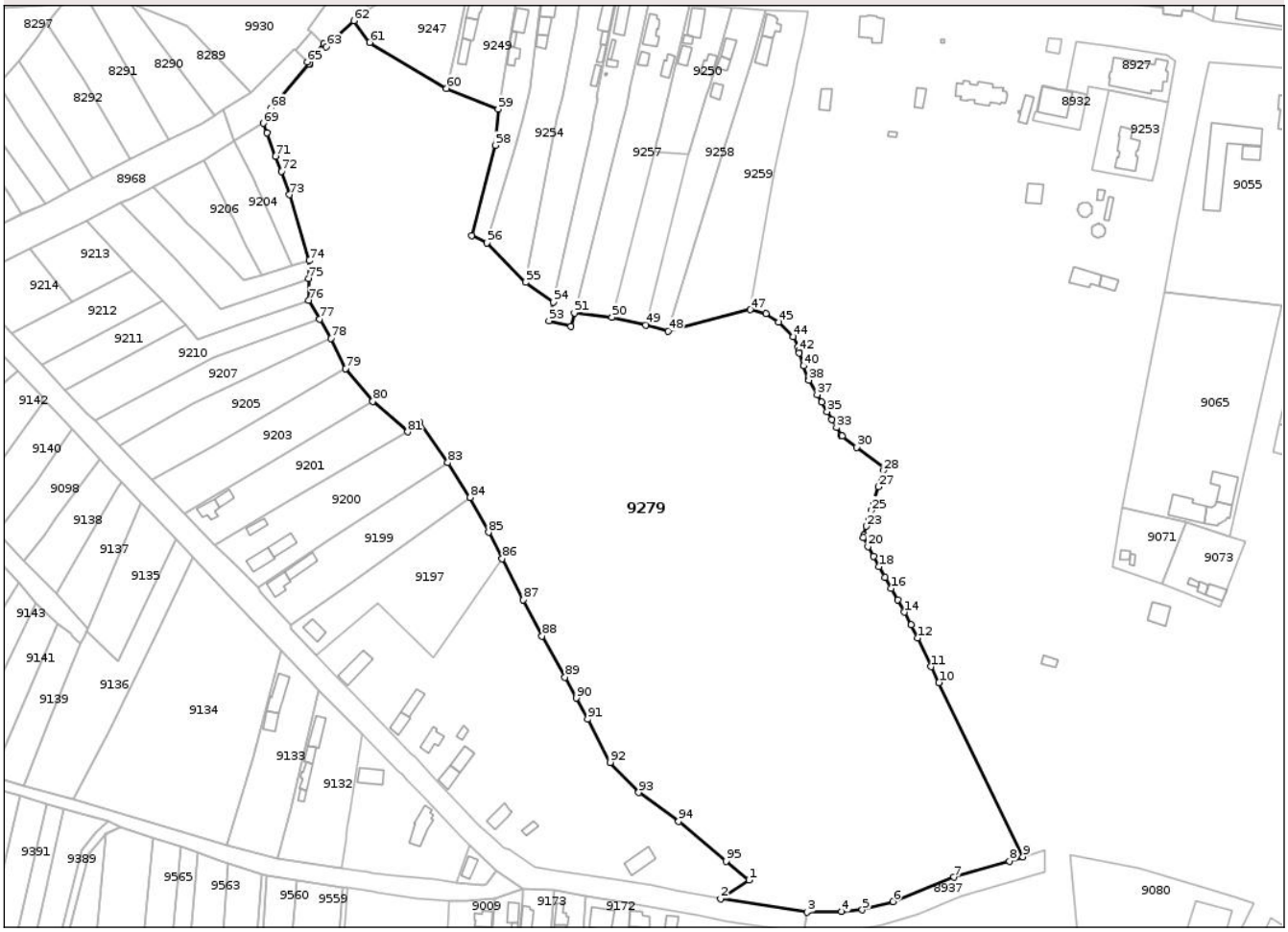

Date referitoare la teren

Crt	Categorie folosință	Intra vilan	Suprafaţa (mp)	Tarla	Parcelă	Nr. topo	Observaţii / Referinţe
1	ape statatoare	NU	77.546	46	59	-	

Lungime Segmente

1) Valorile lungimilor segmentelor sunt obţinute din proiecţie în plan.

Punct început	X / Y	Punct sfârşit	X / Y	Lungime segment
1	382.856,235 279.461,215	2	382.841,158 279.451,356	18.014
4	382.905,733 279.444,391	5	382.916,743 279.445,318	11.049
7	382.965,54 279.462,707	8	382.995,056 279.471,305	30.743
10	382.957,546 279.566,458	11	382.953,461 279.574,922	9.398
13	382.942,817 279.597,188	14	382.939,083 279.603,957	7.731

Punct început	X / Y	Punct sfârşit	X / Y	Lungime segment
2	382.841,158 279.451,356	3	382.887,217 279.444,1	46.627
5	382.916,743 279.445,318	6	382.933,108 279.449,765	16.958
8	382.995,056 279.471,305	9	383.002,385 279.473,552	7.666
11	382.953,461 279.574,922	12	382.946,083 279.590,208	16.973
14	382.939,083 279.603,957	15	382.935,521 279.610,414	7.374

Punct început	X / Y	Punct sfârşit	X / Y	Lungime segment
3	382.887,217 279.444,1	4	382.905,733 279.444,391	18.518
6	382.933,108 279.449,765	7	382.965,54 279.462,707	34.919
9	383.002,385 279.473,552	10	382.957,546 279.566,458	103.16
12	382.946,083 279.590,208	13	382.942,817 279.597,188	7.706
15	382.935,521 279.610,414	16	382.932,134 279.616,553	7.011

Document care conține date cu caracter personal, protejat de prevederile Regulamentului (UE) nr. 679/2016 și Legii 190/2018

Punct început	X / Y	Punct sfârşit	X / Y	Lungime segment
16	382.932,134 279.616,553	17	382.928,874 279.622,461	6.748
19	382.922,694 279.633,663	20	382.919,784 279.638,937	6.024
22	382.917,594 279.644,876	23	382.918,851 279.649,728	5.012
25	382.921,423 279.658,066	26	382.922,721 279.662,274	4.404
28	382.927,997 279.679,379	29	382.928,41 279.680,716	1.399
31	382.905,87 279.697,787	32	382.905,385 279.698,154	0.608
34	382.900,41 279.706,63	35	382.897,923 279.710,867	4.913
37	382.892,631 279.719,882	38	382.888,148 279.727,52	8.856
40	382.885,45 279.735,147	41	382.882,994 279.742,093	7.367
43	382.882,54 279.745,25	44	382.879,85 279.750,81	6.177
46	382.865,33 279.763,01	47	382.856,86 279.765,08	8.719
49	382.801,244 279.756,855	50	382.783,216 279.760,881	18.472
52	382.761,306 279.756,052	53	382.749,615 279.759,239	12.118
55	382.737,247 279.779,605	56	382.716,639 279.800,659	29.461
58	382.721,112 279.852,703	59	382.722,533 279.872,038	19.387
61	382.653,976 279.907,423	62	382.645,506 279.919,03	14.369
64	382.629,345 279.906,642	65	382.620,755 279.897,082	12.852
67	382.622,114 279.895,787	68	382.601,448 279.872,506	31.13
70	382.599,138 279.859,18	71	382.603,806 279.846,798	13.233
73	382.611,266 279.826,296	74	382.621,614 279.791,25	36.542
76	382.621,539 279.770,145	77	382.627,346 279.760,009	11.682
79	382.641,213 279.733,701	80	382.655,705 279.716,197	22.725
82	382.680,785 279.704,833	83	382.695,63 279.683,58	25.924
85	382.717,317 279.646,441	86	382.724,607 279.632,436	15.789
88	382.745,914 279.591,243	89	382.758,186 279.569,369	25.081
91	382.770,191 279.546,917	92	382.782,3 279.523,922	25.988
94	382.818,773 279.492,465	95	382.844,08 279.471,227	33.038

Punct început	X / Y	Punct sfârşit	X / Y	Lungime segment
17	382.928,874 279.622,461	18	382.925,703 279.628,209	6.565
20	382.919,784 279.638,937	21	382.917,247 279.643,535	5.251
23	382.918,851 279.649,728	24	382.920,133 279.653,884	4.349
26	382.922,721 279.662,274	27	382.925,342 279.670,771	8.892
29	382.928,41 279.680,716	30	382.913,727 279.691,837	18.419
32	382.905,385 279.698,154	33	382.902,953 279.702,299	4.806
35	382.897,923 279.710,867	36	382.895,007 279.715,835	5.761
38	382.888,148 279.727,52	39	382.887,965 279.728,038	0.549
41	382.882,994 279.742,093	42	382.882,696 279.742,937	0.895
44	382.879,85 279.750,81	45	382.872,11 279.758,43	10.861
47	382.856,86 279.765,08	48	382.813,17 279.753,609	45.171
50	382.783,216 279.760,881	51	382.763,154 279.763,38	20.217
53	382.749,615 279.759,239	54	382.751,819 279.769,113	10.117
56	382.716,639 279.800,659	57	382.708,335 279.804,634	9.206
59	382.722,533 279.872,038	60	382.694,923 279.882,953	29.689
62	382.645,506 279.919,03	63	382.630,815 279.905,218	20.164
65	382.620,755 279.897,082	66	382.621,633 279.896,234	1.221
68	382.601,448 279.872,506	69	382.597,189 279.864,35	9.201
71	382.603,806 279.846,798	72	382.606,907 279.838,803	8.575
74	382.621,614 279.791,25	75	382.621,373 279.781,595	9.658
77	382.627,346 279.760,009	78	382.633,201 279.749,788	11.779
80	382.655,705 279.716,197	81	382.674,173 279.699,972	24.583
83	382.695,63 279.683,58	84	382.707,62 279.665,069	22.055
86	382.724,607 279.632,436	87	382.735,984 279.610,455	24.751
89	382.758,186 279.569,369	90	382.764,19 279.558,144	12.73
92	382.782,3 279.523,922	93	382.797,442 279.507,829	22.097
95	382.844,08 279.471,227	1	382.856,235 279.461,215	15.748

Punct început	X / Y	Punct sfârşit	X / Y	Lungime segment
18	382.925,703 279.628,209	19	382.922,694 279.633,663	6.229
21	382.917,247 279.643,535	22	382.917,594 279.644,876	1.385
24	382.920,133 279.653,884	25	382.921,423 279.658,066	4.376
27	382.925,342 279.670,771	28	382.927,997 279.679,379	9.008
30	382.913,727 279.691,837	31	382.905,87 279.697,787	9.856
33	382.902,953 279.702,299	34	382.900,41 279.706,63	5.022
36	382.895,007 279.715,835	37	382.892,631 279.719,882	4.693
39	382.887,965 279.728,038	40	382.885,45 279.735,147	7.541
42	382.882,696 279.742,937	43	382.882,54 279.745,25	2.318
45	382.872,11 279.758,43	46	382.865,33 279.763,01	8.182
48	382.813,17 279.753,609	49	382.801,244 279.756,855	12.36
51	382.763,154 279.763,38	52	382.761,306 279.756,052	7.557
54	382.751,819 279.769,113	55	382.737,247 279.779,605	17.956
57	382.708,335 279.804,634	58	382.721,112 279.852,703	49.738
60	382.694,923 279.882,953	61	382.653,976 279.907,423	47.702
63	382.630,815 279.905,218	64	382.629,345 279.906,642	2.047
66	382.621,633 279.896,234	67	382.622,114 279.895,787	0.657
69	382.597,189 279.864,35	70	382.599,138 279.859,18	5.525
72	382.606,907 279.838,803	73	382.611,266 279.826,296	13.245
75	382.621,373 279.781,595	76	382.621,539 279.770,145	11.451
78	382.633,201 279.749,788	79	382.641,213 279.733,701	17.972
81	382.674,173 279.699,972	82	382.680,785 279.704,833	8.207
84	382.707,62 279.665,069	85	382.717,317 279.646,441	21.001
87	382.735,984 279.610,455	88	382.745,914 279.591,243	21.627
90	382.764,19 279.558,144	91	382.770,191 279.546,917	12.73
93	382.797,442 279.507,829	94	382.818,773 279.492,465	26.288

**** Lungimile segmentelor sunt determinate în planul de proiecţie Stereo 70 şi sunt rotunjite la 1 milimetru.**
***** Distanţa dintre puncte este formată din segmente cumulate ce sunt mai mici decât valoarea 1 milimetru.**

Document care conține date cu caracter personal, protejat de prevederile Regulamentului (UE) nr. 679/2016 și Legii 190/2018

DATE DESPRE IMOBILUL NR. 9544

Oficiul de Cadastru şi Publicitate Imobiliară DOLJ
Biroul de Cadastru şi Publicitate Imobiliară Craiova

A. Partea I. Descrierea imobilului

TEREN Extravilan

Adresa: Jud. Dolj, T80, P678

Nr. Crt	Nr cadastral Nr. topografic	Suprafaţa* (mp)	Observaţii / Referinţe
A1		23.799	Sector cadastral:0 Teren neimprejmuit;

B. Partea II. Proprietari şi acte

Inscrieri privitoare la dreptul de proprietate şi alte drepturi reale		Referinţe
/		
Act Administrativ nr. Adeverinta nr. 7735, din 18/07/2025 emis de PRIMĂRIA COMUNEI URZICUȚA;		
B1	Inscrierea posesiei, drept de PROPRIETATE, dobandit prin Lege, cota actuala 1/1, cota initiala 1/1	A1
	1) **NEIDENTIFICAT NEIDENTIFICAT**, CIF:0000000000000	
Act Normativ nr. Legea 7, din 13/03/1996 emis de PARLAMENTUL ROMÂNIEI (art.13);		
B2	Se noteaza mentiunea de proprietar neidentificat.	A1

C. Partea III. SARCINI .

Inscrieri privind dezmembramintele dreptului de proprietate, drepturi reale de garanţie şi sarcini	Referinţe
NU SUNT	

Document care conține date cu caracter personal, protejat de prevederile Regulamentului (UE) nr. 679/2016 și Legii 190/2018

Anexa Nr. 1 La Partea I

Teren

Nr cadastral	Suprafaţa (mp)*	Observaţii / Referinţe
	23.799	

* Suprafaţa este determinată in planul de proiecţie Stereo 70.

DETALII LINIARE IMOBIL

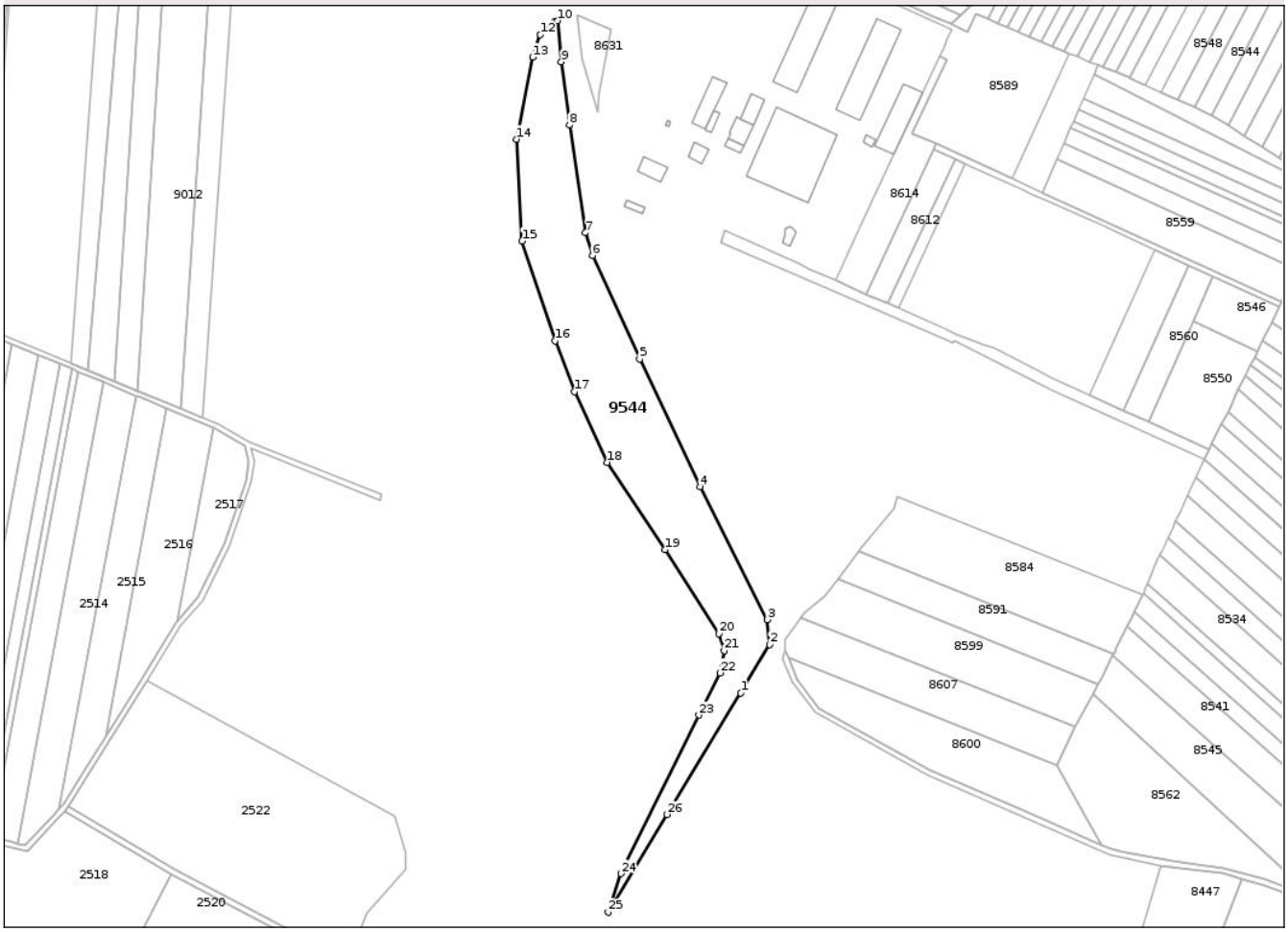

Date referitoare la teren

Crt	Categorie folosință	Intra vilan	Suprafaţa (mp)	Tarla	Parcelă	Nr. topo	Observaţii / Referinţe
1	neproductiv	NU	23.799	80	678	-	

Lungime Segmente
1) Valorile lungimilor segmentelor sunt obţinute din proiecţie în plan.

Punct început	X / Y	Punct sfârşit	X / Y	Lungime segment (** (m)
1	383.165,852 278.813,254	2	383.187,201 278.848,409	41.13
3	383.185,313 278.866,767	4	383.136,217 278.963,756	108.707
5	383.091,989 279.056,698	6	383.057,736 279.132,306	83.005
7	383.052,451 279.148,874	8	383.040,774 279.227,375	79.365
9	383.034,93 279.273,577	10	383.032,211 279.303,57	30.116

Punct început	X / Y	Punct sfârşit	X / Y	Lungime segment (** (m)
2	383.187,201 278.848,409	3	383.185,313 278.866,767	18.455
4	383.136,217 278.963,756	5	383.091,989 279.056,698	102.929
6	383.057,736 279.132,306	7	383.052,451 279.148,874	17.391
8	383.040,774 279.227,375	9	383.034,93 279.273,577	46.57
10	383.032,211 279.303,57	11	383.030,169 279.303,123	2.09

Document care conține date cu caracter personal, protejat de prevederile Regulamentului (UE) nr. 679/2016 și Legii 190/2018

Punct început	X / Y	Punct sfârşit	X / Y	Lungime segment (** (m)
11	383.030,169 279.303,123	12	383.019,418 279.293,528	14.41
13	383.013,909 279.277,001	14	383.001,933 279.217,121	61.066
15	383.006,244 279.142,87	16	383.030,196 279.070,056	76.652
17	383.044,567 279.033,169	18	383.068,52 278.981,433	57.012
19	383.110,675 278.917,721	20	383.149,726 278.856,51	72.607
21	383.153,705 278.843,988	22	383.150,721 278.827,839	16.422
23	383.135,254 278.797,179	24	383.078,303 278.681,56	128.884
25	383.069,11 278.653,341	26	383.112,007 278.724,59	83.166

Punct început	X / Y	Punct sfârşit	X / Y	Lungime segment (** (m)
12	383.019,418 279.293,528	13	383.013,909 279.277,001	17.421
14	383.001,933 279.217,121	15	383.006,244 279.142,87	74.376
16	383.030,196 279.070,056	17	383.044,567 279.033,169	39.588
18	383.068,52 278.981,433	19	383.110,675 278.917,721	76.395
20	383.149,726 278.856,51	21	383.153,705 278.843,988	13.139
22	383.150,721 278.827,839	23	383.135,254 278.797,179	34.34
24	383.078,303 278.681,56	25	383.069,11 278.653,341	29.679
26	383.112,007 278.724,59	1	383.165,852 278.813,254	103.733

** Lungimile segmentelor sunt determinate în planul de proiecţie Stereo 70 şi sunt rotunjite la 1 milimetru.
*** Distanţa dintre puncte este formată din segmente cumulate ce sunt mai mici decât valoarea 1 milimetru.

Document care conține date cu caracter personal, protejat de prevederile Regulamentului (UE) nr. 679/2016 și Legii 190/2018

DATE DESPRE IMOBILUL NR. 9545

Oficiul de Cadastru şi Publicitate Imobiliară DOLJ
Biroul de Cadastru şi Publicitate Imobiliară Craiova

A. Partea I. Descrierea imobilului

TEREN Extravilan

Adresa: Jud. Dolj, T80, P680

Nr. Crt	Nr cadastral Nr. topografic	Suprafaţa* (mp)	Observaţii / Referinţe
A1		187.291	Sector cadastral:0 Teren neimprejmuit;

B. Partea II. Proprietari şi acte

Inscrieri privitoare la dreptul de proprietate şi alte drepturi reale		Referinţe
/		
Act Administrativ nr. Adeverinta nr. 7735, din 18/07/2025 emis de PRIMĂRIA COMUNEI URZICUȚA;		
B1	Inscrierea posesiei, drept de PROPRIETATE, dobandit prin Lege, cota actuala 1/1, cota initiala 1/1	A1
	1) **NEIDENTIFICAT NEIDENTIFICAT**, CIF:0000000000000	
Act Normativ nr. Legea 7, din 13/03/1996 emis de PARLAMENTUL ROMÂNIEI (art.13);		
B2	Se noteaza mentiunea de proprietar neidentificat.	A1

C. Partea III. SARCINI .

Inscrieri privind dezmembramintele dreptului de proprietate, drepturi reale de garanţie şi sarcini	Referinţe
NU SUNT	

Document care conține date cu caracter personal, protejat de prevederile Regulamentului (UE) nr. 679/2016 și Legii 190/2018

Anexa Nr. 1 La Partea I

Teren

Nr cadastral	Suprafaţa (mp)*	Observaţii / Referinţe
	187.291	

* Suprafaţa este determinată in planul de proiecţie Stereo 70.

DETALII LINIARE IMOBIL

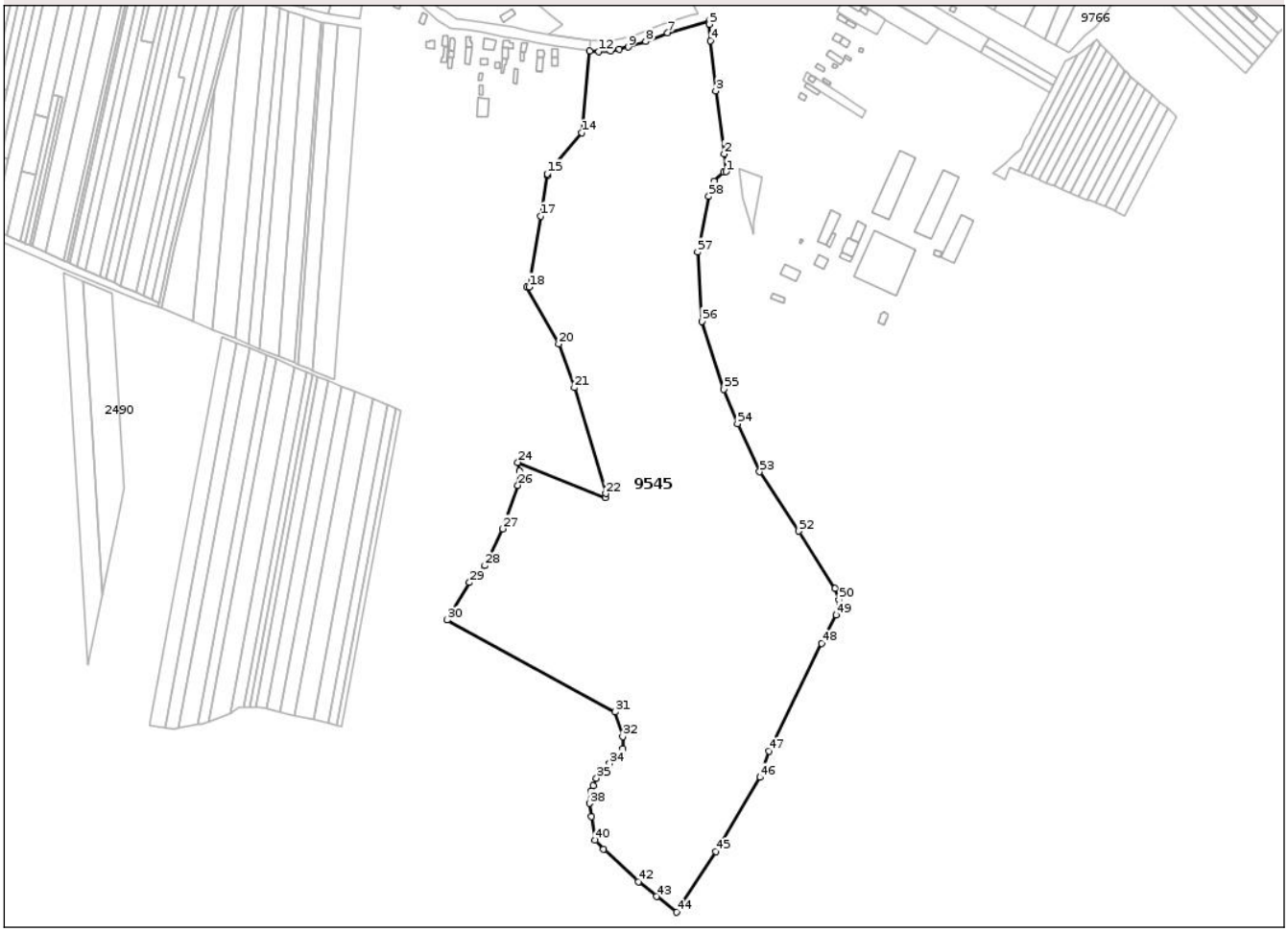

Date referitoare la teren

Crt	Categorie folosință	Intra vilan	Suprafaţa (mp)	Tarla	Parcelă	Nr. topo	Observaţii / Referinţe
1	ape statatoare	NU	187.291	80	680	-	

Lungime Segmente

1) Valorile lungimilor segmentelor sunt obţinute din proiecţie în plan.

Punct început	X / Y	Punct sfârşit	X / Y	Lungime segment
1	383.032,211 279.303,57	2	383.030,472 279.322,76	19.269
4	383.015,697 279.444,317	5	383.014,462 279.461,965	17.691
7	382.969,57 279.452,592	8	382.946,234 279.443,281	25.125
10	382.917,653 279.434,986	11	382.908,567 279.433,017	9.297
13	382.885,938 279.433,102	14	382.877,536 279.345,352	88.151

Punct început	X / Y	Punct sfârşit	X / Y	Lungime segment
2	383.030,472 279.322,76	3	383.021,171 279.390,367	68.244
5	383.014,462 279.461,965	6	383.014,361 279.465,72	3.756
8	382.946,234 279.443,281	9	382.927,076 279.437,489	20.014
11	382.908,567 279.433,017	12	382.895,679 279.432,59	12.895
14	382.877,536 279.345,352	15	382.840,236 279.301,537	57.542

Punct început	X / Y	Punct sfârşit	X / Y	Lungime segment
3	383.021,171 279.390,367	4	383.015,697 279.444,317	54.227
6	383.014,361 279.465,72	7	382.969,57 279.452,592	46.675
9	382.927,076 279.437,489	10	382.917,653 279.434,986	9.75
12	382.895,679 279.432,59	13	382.885,938 279.433,102	9.754
15	382.840,236 279.301,537	16	382.840,182 279.299,434	2.104

Document care conține date cu caracter personal, protejat de prevederile Regulamentului (UE) nr. 679/2016 și Legii 190/2018

Punct început	X / Y	Punct sfârşit	X / Y	Lungime segment
16	382.840,182 279.299,434	17	382.833,268 279.256,076	43.906
19	382.818,497 279.179,732	20	382.852,424 279.118,605	69.911
22	382.903,223 278.957,992	23	382.902,919 278.953,805	4.198
25	382.810,646 278.982,042	26	382.808,688 278.966,979	15.19
28	382.773,153 278.880,707	29	382.756,734 278.862,458	24.548
31	382.913,232 278.723,507	32	382.921,291 278.697,076	27.632
34	382.907,221 278.668,32	35	382.893,108 278.652,45	21.238
37	382.886,866 278.638,724	38	382.885,621 278.625,343	13.439
40	382.891,906 278.585,93	41	382.901,008 278.576,372	13.199
43	382.957,726 278.525,454	44	382.979,433 278.508,59	27.488
46	383.069,11 278.653,341	47	383.078,303 278.681,56	29.679
49	383.150,721 278.827,839	50	383.153,705 278.843,988	16.422
52	383.110,675 278.917,721	53	383.068,52 278.981,433	76.395
55	383.030,196 279.070,056	56	383.006,244 279.142,87	76.652
58	383.013,909 279.277,001	59	383.019,418 279.293,528	17.421

Punct început	X / Y	Punct sfârşit	X / Y	Lungime segment
17	382.833,268 279.256,076	18	382.820,755 279.179,732	77.363
20	382.852,424 279.118,605	21	382.869,274 279.071,681	49.858
23	382.902,919 278.953,805	24	382.808,616 278.991,559	101.58
26	382.808,688 278.966,979	27	382.792,356 278.920,238	49.512
29	382.756,734 278.862,458	30	382.732,744 278.822,276	46.799
32	382.921,291 278.697,076	33	382.921,507 278.684,333	12.745
35	382.893,108 278.652,45	36	382.889,428 278.644,359	8.889
38	382.885,621 278.625,343	39	382.887,392 278.611,184	14.269
41	382.901,008 278.576,372	42	382.938,186 278.541,269	51.131
44	382.979,433 278.508,59	45	383.021,154 278.573,69	77.322
47	383.078,303 278.681,56	48	383.135,254 278.797,179	128.884
50	383.153,705 278.843,988	51	383.149,726 278.856,51	13.139
53	383.068,52 278.981,433	54	383.044,567 279.033,169	57.012
56	383.006,244 279.142,87	57	383.001,933 279.217,121	74.376
59	383.019,418 279.293,528	60	383.030,169 279.303,123	14.41

Punct început	X / Y	Punct sfârşit	X / Y	Lungime segment
18	382.820,755 279.179,732	19	382.818,497 279.179,732	2.258
21	382.869,274 279.071,681	22	382.903,223 278.957,992	118.65
24	382.808,616 278.991,559	25	382.810,646 278.982,042	9.731
27	382.792,356 278.920,238	28	382.773,153 278.880,707	43.948
30	382.732,744 278.822,276	31	382.913,232 278.723,507	205.746
33	382.921,507 278.684,333	34	382.907,221 278.668,32	21.459
36	382.889,428 278.644,359	37	382.886,866 278.638,724	6.19
39	382.887,392 278.611,184	40	382.891,906 278.585,93	25.654
42	382.938,186 278.541,269	43	382.957,726 278.525,454	25.138
45	383.021,154 278.573,69	46	383.069,11 278.653,341	92.973
48	383.135,254 278.797,179	49	383.150,721 278.827,839	34.34
51	383.149,726 278.856,51	52	383.110,675 278.917,721	72.607
54	383.044,567 279.033,169	55	383.030,196 279.070,056	39.588
57	383.001,933 279.217,121	58	383.013,909 279.277,001	61.066
60	383.030,169 279.303,123	1	383.032,211 279.303,57	2.09

**** Lungimile segmentelor sunt determinate în planul de proiecţie Stereo 70 şi sunt rotunjite la 1 milimetru.**
***** Distanţa dintre puncte este formată din segmente cumulate ce sunt mai mici decât valoarea 1 milimetru.**

Document care conține date cu caracter personal, protejat de prevederile Regulamentului (UE) nr. 679/2016 și Legii 190/2018

DATE DESPRE IMOBILUL NR. 9603

Oficiul de Cadastru şi Publicitate Imobiliară DOLJ
Biroul de Cadastru şi Publicitate Imobiliară Craiova

A. Partea I. Descrierea imobilului

TEREN Intravilan

Adresa: Loc. Urzicuta, Jud. Dolj, De 18

Nr. Crt	Nr cadastral Nr. topografic	Suprafaţa* (mp)	Observaţii / Referinţe
A1		5.211	Sector cadastral:0 Teren neimprejmuit;

B. Partea II. Proprietari şi acte

Inscrieri privitoare la dreptul de proprietate şi alte drepturi reale		Referinţe
/		
Act Administrativ nr. Adeverinta nr. 7735, din 18/07/2025 emis de PRIMĂRIA COMUNEI URZICUȚA;		
B1	Inscrierea posesiei, drept de PROPRIETATE, dobandit prin Lege, cota actuala 1/1, cota initiala 1/1	A1
	1) **NEIDENTIFICAT NEIDENTIFICAT**, CIF:0000000000000	
Act Normativ nr. Legea 7, din 13/03/1996 emis de PARLAMENTUL ROMÂNIEI (art.13);		
B2	Se noteaza mentiunea de proprietar neidentificat.	A1

C. Partea III. SARCINI .

Inscrieri privind dezmembramintele dreptului de proprietate, drepturi reale de garanţie şi sarcini	Referinţe
NU SUNT	

Document care conține date cu caracter personal, protejat de prevederile Regulamentului (UE) nr. 679/2016 și Legii 190/2018

Anexa Nr. 1 La Partea I

Teren

Nr cadastral	Suprafaţa (mp)*	Observaţii / Referinţe
	5.211	

* Suprafaţa este determinată in planul de proiecţie Stereo 70.

DETALII LINIARE IMOBIL

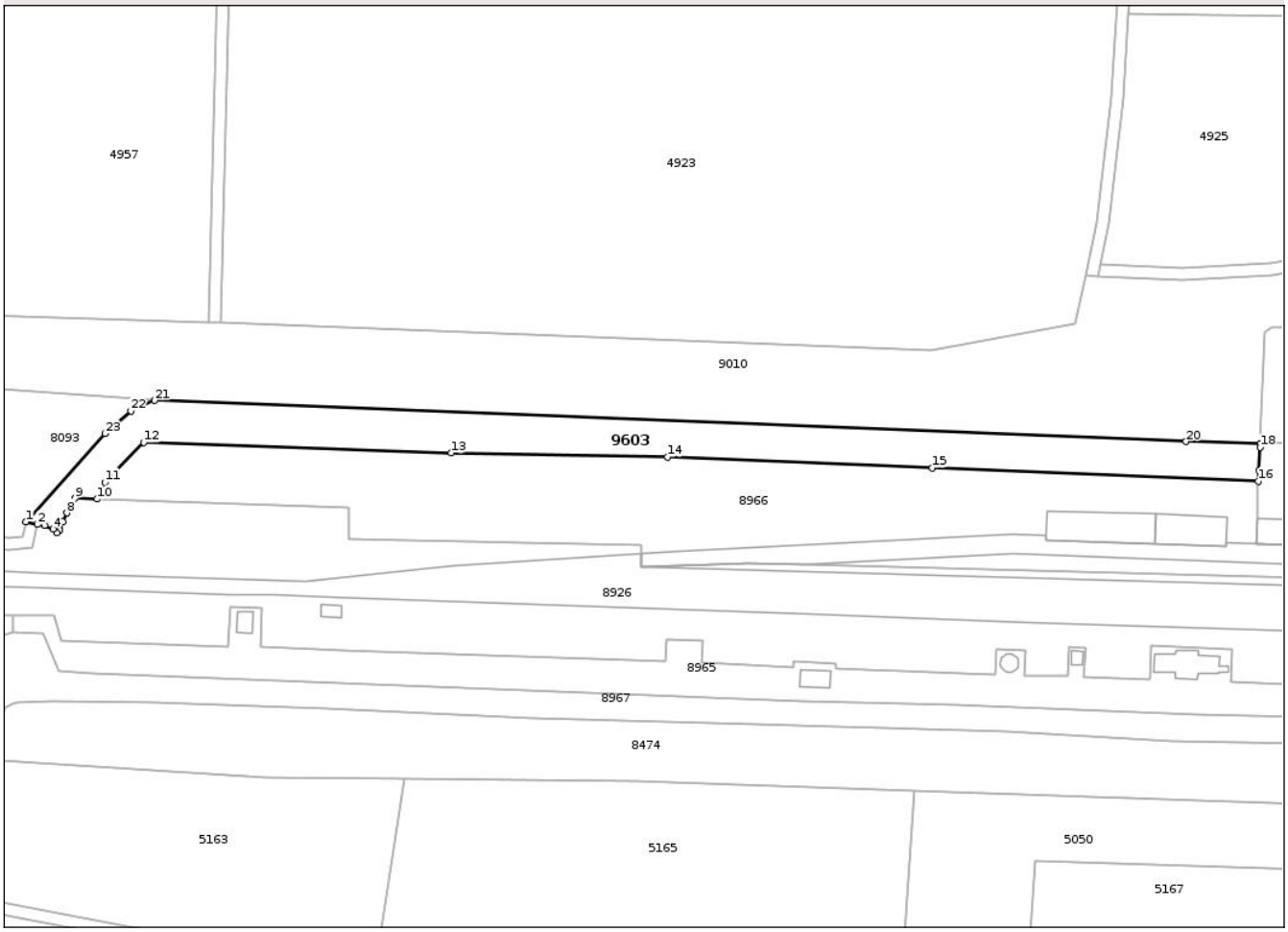

Date referitoare la teren

Crt	Categorie folosință	Intra vilan	Suprafaţa (mp)	Tarla	Parcelă	Nr. topo	Observaţii / Referinţe
1	drum	DA	5.211	De 18	-	-	

Lungime Segmente

1) Valorile lungimilor segmentelor sunt obţinute din proiecţie în plan.

Punct început	X / Y	Punct sfârşit	X / Y	Lungime segment (** (m)
1	381.490,483 282.408,077	2	381.494,383 282.407,189	4.0
3	381.496,681 282.406,818	4	381.499,497 282.405,633	3.055
5	381.500,832 282.404,522	6	381.501,647 282.405,189	1.053
7	381.502,759 282.408,152	8	381.504,093 282.411,041	3.182
9	381.506,836 282.415,856	10	381.514,105 282.415,626	7.273

Punct început	X / Y	Punct sfârşit	X / Y	Lungime segment (** (m)
2	381.494,383 282.407,189	3	381.496,681 282.406,818	2.328
4	381.499,497 282.405,633	5	381.500,832 282.404,522	1.737
6	381.501,647 282.405,189	7	381.502,759 282.408,152	3.165
8	381.504,093 282.411,041	9	381.506,836 282.415,856	5.542
10	381.514,105 282.415,626	11	381.516,802 282.421,193	6.186

Document care conține date cu caracter personal, protejat de prevederile Regulamentului (UE) nr. 679/2016 și Legii 190/2018

Punct început	X / Y	Punct sfârşit	X / Y	Lungime segment (** (m)
11	381.516,802 282.421,193	12	381.529,661 282.434,503	18.507
13	381.631,935 282.430,963	14	381.703,881 282.429,587	71.959
15	381.792,013 282.425,94	16	381.900,414 282.421,619	108.487
17	381.900,707 282.425,195	18	381.901,062 282.432,823	7.636
19	381.901,116 282.434,033	20	381.876,478 282.434,718	24.648
21	381.533,259 282.448,422	22	381.525,374 282.444,9	8.636
23	381.516,799 282.437,398	1	381.490,483 282.408,077	39.399

Punct început	X / Y	Punct sfârşit	X / Y	Lungime segment (** (m)
12	381.529,661 282.434,503	13	381.631,935 282.430,963	102.335
14	381.703,881 282.429,587	15	381.792,013 282.425,94	88.207
16	381.900,414 282.421,619	17	381.900,707 282.425,195	3.588
18	381.901,062 282.432,823	19	381.901,116 282.434,033	1.211
20	381.876,478 282.434,718	21	381.533,259 282.448,422	343.492
22	381.525,374 282.444,9	23	381.516,799 282.437,398	11.393

** Lungimile segmentelor sunt determinate în planul de proiecţie Stereo 70 şi sunt rotunjite la 1 milimetru.
*** Distanţa dintre puncte este formată din segmente cumulate ce sunt mai mici decât valoarea 1 milimetru.

Document care conține date cu caracter personal, protejat de prevederile Regulamentului (UE) nr. 679/2016 și Legii 190/2018

DATE DESPRE IMOBILUL NR. 9604

Oficiul de Cadastru şi Publicitate Imobiliară DOLJ
Biroul de Cadastru şi Publicitate Imobiliară Craiova

A. Partea I. Descrierea imobilului

TEREN Extravilan

Adresa: Jud. Dolj, De 277

Nr. Crt	Nr cadastral Nr. topografic	Suprafaţa* (mp)	Observaţii / Referinţe
A1		11.339	Sector cadastral:0 Teren neimprejmuit;

B. Partea II. Proprietari şi acte

Inscrieri privitoare la dreptul de proprietate şi alte drepturi reale		Referinţe
/		
Act Administrativ nr. Adeverinta nr. 7735, din 18/07/2025 emis de PRIMĂRIA COMUNEI URZICUȚA;		
B1	Inscrierea posesiei, drept de PROPRIETATE, dobandit prin Lege, cota actuala 1/1, cota initiala 1/1	A1
	1) **NEIDENTIFICAT NEIDENTIFICAT**, CIF:0000000000000	
Act Normativ nr. Legea 7, din 13/03/1996 emis de PARLAMENTUL ROMÂNIEI (art.13);		
B2	Se noteaza mentiunea de proprietar neidentificat.	A1

C. Partea III. SARCINI .

Inscrieri privind dezmembramintele dreptului de proprietate, drepturi reale de garanţie şi sarcini	Referinţe
NU SUNT	

Document care conține date cu caracter personal, protejat de prevederile Regulamentului (UE) nr. 679/2016 și Legii 190/2018

Anexa Nr. 1 La Partea I

Teren

Nr cadastral	Suprafaţa (mp)*	Observaţii / Referinţe
	11.339	

* Suprafaţa este determinată in planul de proiecţie Stereo 70.

DETALII LINIARE IMOBIL

Date referitoare la teren

Crt	Categorie folosință	Intra vilan	Suprafaţa (mp)	Tarla	Parcelă	Nr. topo	Observaţii / Referinţe
1	drum	NU	11.339	De 277	-	-	

Lungime Segmente

1) Valorile lungimilor segmentelor sunt obţinute din proiecţie în plan.

Punct început	X / Y	Punct sfârşit	X / Y	Lungime segment
1	388.063,08 282.118,812	2	388.067,347 282.123,285	6.182
4	388.074,892 282.133,708	5	388.085,171 282.147,891	17.516
7	388.071,232 282.145,932	8	388.052,388 282.127,886	26.091
10	388.042,743 282.117,775	11	387.930,401 282.002,491	160.969
13	387.891,492 281.963,832	14	387.884,669 281.956,844	9.767
16	387.786,594 281.856,467	17	387.775,842 281.845,505	15.355

Punct început	X / Y	Punct sfârşit	X / Y	Lungime segment
2	388.067,347 282.123,285	3	388.070,345 282.127,426	5.112
5	388.085,171 282.147,891	6	388.075,47 282.148,81	9.744
8	388.052,388 282.127,886	9	388.049,522 282.124,882	4.152
11	387.930,401 282.002,491	12	387.900,963 281.973,533	41.294
14	387.884,669 281.956,844	15	387.801,851 281.872,022	118.548
17	387.775,842 281.845,505	18	387.742,69 281.811,706	47.344

Punct început	X / Y	Punct sfârşit	X / Y	Lungime segment
3	388.070,345 282.127,426	4	388.074,892 282.133,708	7.755
6	388.075,47 282.148,81	7	388.071,232 282.145,932	5.123
9	388.049,522 282.124,882	10	388.042,743 282.117,775	9.822
12	387.900,963 281.973,533	13	387.891,492 281.963,832	13.558
15	387.801,851 281.872,022	16	387.786,594 281.856,467	21.788
18	387.742,69 281.811,706	19	387.735,085 281.803,951	10.862

Document care conține date cu caracter personal, protejat de prevederile Regulamentului (UE) nr. 679/2016 și Legii 190/2018

Punct început	X / Y	Punct sfârşit	X / Y	Lungime segment
19	387.735,085 281.803,951	20	387.731,341 281.799,365	5.92
22	387.720,444 281.783,68	23	387.715,325 281.775,323	9.8
25	387.698,698 281.741,602	26	387.693,539 281.727,963	14.582
28	387.685,883 281.699,041	29	387.675,988 281.647,438	52.543
31	387.650,674 281.515,36	32	387.647,98 281.476,663	38.791
34	387.656,754 281.484,449	35	387.660,146 281.486,255	3.843
37	387.664,671 281.513,921	38	387.665,624 281.518,897	5.066
40	387.685,846 281.621,905	41	387.685,367 281.621,98	0.485
43	387.699,562 281.696,036	44	387.700,74 281.700,787	4.895
46	387.706,83 281.723,529	47	387.711,667 281.736,318	13.673
49	387.732,233 281.776,124	50	387.740,459 281.788,397	14.775
52	387.811,857 281.862,231	53	387.910,882 281.963,651	141.746
55	387.940,324 281.992,614	56	388.052,822 282.108,058	161.193

Punct început	X / Y	Punct sfârşit	X / Y	Lungime segment
20	387.731,341 281.799,365	21	387.729,197 281.796,739	3.39
23	387.715,325 281.775,323	24	387.708,753 281.764,594	12.582
26	387.693,539 281.727,963	27	387.690,206 281.716,473	11.964
29	387.675,988 281.647,438	30	387.651,429 281.519,301	130.469
32	387.647,98 281.476,663	33	387.651,485 281.480,195	4.976
35	387.660,146 281.486,255	36	387.660,334 281.492,835	6.583
38	387.665,624 281.518,897	39	387.685,363 281.621,959	104.935
41	387.685,367 281.621,98	42	387.689,738 281.644,804	23.239
44	387.700,74 281.700,787	45	387.703,728 281.712,836	12.414
47	387.711,667 281.736,318	48	387.721,194 281.758,102	23.776
50	387.740,459 281.788,397	51	387.745,526 281.794,604	8.013
53	387.910,882 281.963,651	54	387.910,917 281.963,685	0.049
56	388.052,822 282.108,058	1	388.063,08 282.118,812	14.862

Punct început	X / Y	Punct sfârşit	X / Y	Lungime segment
21	387.729,197 281.796,739	22	387.720,444 281.783,68	15.721
24	387.708,753 281.764,594	25	387.698,698 281.741,602	25.095
27	387.690,206 281.716,473	28	387.685,883 281.699,041	17.96
30	387.651,429 281.519,301	31	387.650,674 281.515,36	4.013
33	387.651,485 281.480,195	34	387.656,754 281.484,449	6.772
36	387.660,334 281.492,835	37	387.664,671 281.513,921	21.527
39	387.685,363 281.621,959	40	387.685,846 281.621,905	0.486
42	387.689,738 281.644,804	43	387.699,562 281.696,036	52.165
45	387.703,728 281.712,836	46	387.706,83 281.723,529	11.134
48	387.721,194 281.758,102	49	387.732,233 281.776,124	21.134
51	387.745,526 281.794,604	52	387.811,857 281.862,231	94.727
54	387.910,917 281.963,685	55	387.940,324 281.992,614	41.251

**** Lungimile segmentelor sunt determinate în planul de proiecţie Stereo 70 şi sunt rotunjite la 1 milimetru.**
***** Distanţa dintre puncte este formată din segmente cumulate ce sunt mai mici decât valoarea 1 milimetru.**

Document care conține date cu caracter personal, protejat de prevederile Regulamentului (UE) nr. 679/2016 și Legii 190/2018

DATE DESPRE IMOBILUL NR. 9606

Oficiul de Cadastru şi Publicitate Imobiliară DOLJ
Biroul de Cadastru şi Publicitate Imobiliară Craiova

A. Partea I. Descrierea imobilului

TEREN Intravilan

Adresa: Loc. Urzicuta, Jud. Dolj, De 179/2

Nr. Crt	Nr cadastral Nr. topografic	Suprafaţa* (mp)	Observaţii / Referinţe
A1		1.400	Sector cadastral:0 Teren neimprejmuit;

B. Partea II. Proprietari şi acte

Inscrieri privitoare la dreptul de proprietate şi alte drepturi reale		Referinţe
/		
Act Administrativ nr. Adeverinta nr. 7735, din 18/07/2025 emis de PRIMĂRIA COMUNEI URZICUȚA;		
B1	Inscrierea posesiei, drept de PROPRIETATE, dobandit prin Lege, cota actuala 1/1, cota initiala 1/1	A1
	1) **NEIDENTIFICAT NEIDENTIFICAT**, CIF:0000000000000	
Act Normativ nr. Legea 7, din 13/03/1996 emis de PARLAMENTUL ROMÂNIEI (art.13);		
B2	Se noteaza mentiunea de proprietar neidentificat.	A1

C. Partea III. SARCINI .

Inscrieri privind dezmembramintele dreptului de proprietate, drepturi reale de garanţie şi sarcini	Referinţe
NU SUNT	

Document care conține date cu caracter personal, protejat de prevederile Regulamentului (UE) nr. 679/2016 și Legii 190/2018

Anexa Nr. 1 La Partea I

Teren

Nr cadastral	Suprafaţa (mp)*	Observaţii / Referinţe
	1.400	

* Suprafaţa este determinată in planul de proiecţie Stereo 70.

DETALII LINIARE IMOBIL

Date referitoare la teren

Crt	Categorie folosință	Intra vilan	Suprafaţa (mp)	Tarla	Parcelă	Nr. topo	Observaţii / Referinţe
1	drum	DA	1.400	De 179/2	-	-	

Lungime Segmente
1) Valorile lungimilor segmentelor sunt obţinute din proiecţie în plan.

Punct început	X / Y	Punct sfârşit	X / Y	Lungime segment (** (m)
1	383.446,351 281.020,315	2	383.429,784 281.008,928	20.103
2	383.429,784 281.008,928	3	383.435,029 281.007,224	5.515
3	383.435,029 281.007,224	4	383.441,927 281.006,296	6.96
4	383.441,927 281.006,296	5	383.466,777 281.002,953	25.074
5	383.466,777 281.002,953	6	383.493,301 280.999,384	26.763

Document care conține date cu caracter personal, protejat de prevederile Regulamentului (UE) nr. 679/2016 și Legii 190/2018

Punct început	X / Y	Punct sfârşit	X / Y	Lungime segment (** (m)
6	383.493,301 280.999,384	7	383.516,203 280.996,303	23.108
7	383.516,203 280.996,303	8	383.539,739 280.993,136	23.748
8	383.539,739 280.993,136	9	383.540,451 280.997,075	4.003
9	383.540,451 280.997,075	10	383.541,539 281.001,201	4.267
10	383.541,539 281.001,201	11	383.542,527 281.004,947	3.874
11	383.542,527 281.004,947	12	383.538,596 281.005,633	3.99
12	383.538,596 281.005,633	13	383.492,294 281.013,011	46.886
13	383.492,294 281.013,011	1	383.446,351 281.020,315	46.52

** Lungimile segmentelor sunt determinate în planul de proiecţie Stereo 70 şi sunt rotunjite la 1 milimetru.
*** Distanţa dintre puncte este formată din segmente cumulate ce sunt mai mici decât valoarea 1 milimetru.

Document care conține date cu caracter personal, protejat de prevederile Regulamentului (UE) nr. 679/2016 și Legii 190/2018

DATE DESPRE IMOBILUL NR. 9607

Oficiul de Cadastru şi Publicitate Imobiliară DOLJ
Biroul de Cadastru şi Publicitate Imobiliară Craiova

A. Partea I. Descrierea imobilului

TEREN Extravilan

Adresa: Jud. Dolj, Hc 865/1

Nr. Crt	Nr cadastral Nr. topografic	Suprafaţa* (mp)	Observaţii / Referinţe
A1		24.699	Sector cadastral:0 Teren neimprejmuit;

B. Partea II. Proprietari şi acte

Inscrieri privitoare la dreptul de proprietate şi alte drepturi reale		Referinţe
/		
Act Administrativ nr. Adeverinta nr. 7735, din 18/07/2025 emis de PRIMĂRIA COMUNEI URZICUȚA;		
B1	Inscrierea posesiei, drept de PROPRIETATE, dobandit prin Lege, cota actuala 1/1, cota initiala 1/1	A1
	1) **NEIDENTIFICAT NEIDENTIFICAT**, CIF:0000000000000	
Act Normativ nr. Legea 7, din 13/03/1996 emis de PARLAMENTUL ROMÂNIEI (art.13);		
B2	Se noteaza mentiunea de proprietar neidentificat.	A1

C. Partea III. SARCINI .

Inscrieri privind dezmembramintele dreptului de proprietate, drepturi reale de garanţie şi sarcini	Referinţe
NU SUNT	

Document care conține date cu caracter personal, protejat de prevederile Regulamentului (UE) nr. 679/2016 și Legii 190/2018

Anexa Nr. 1 La Partea I

Teren

Nr cadastral	Suprafaţa (mp)*	Observaţii / Referinţe
	24.699	

* Suprafaţa este determinată in planul de proiecţie Stereo 70.

DETALII LINIARE IMOBIL

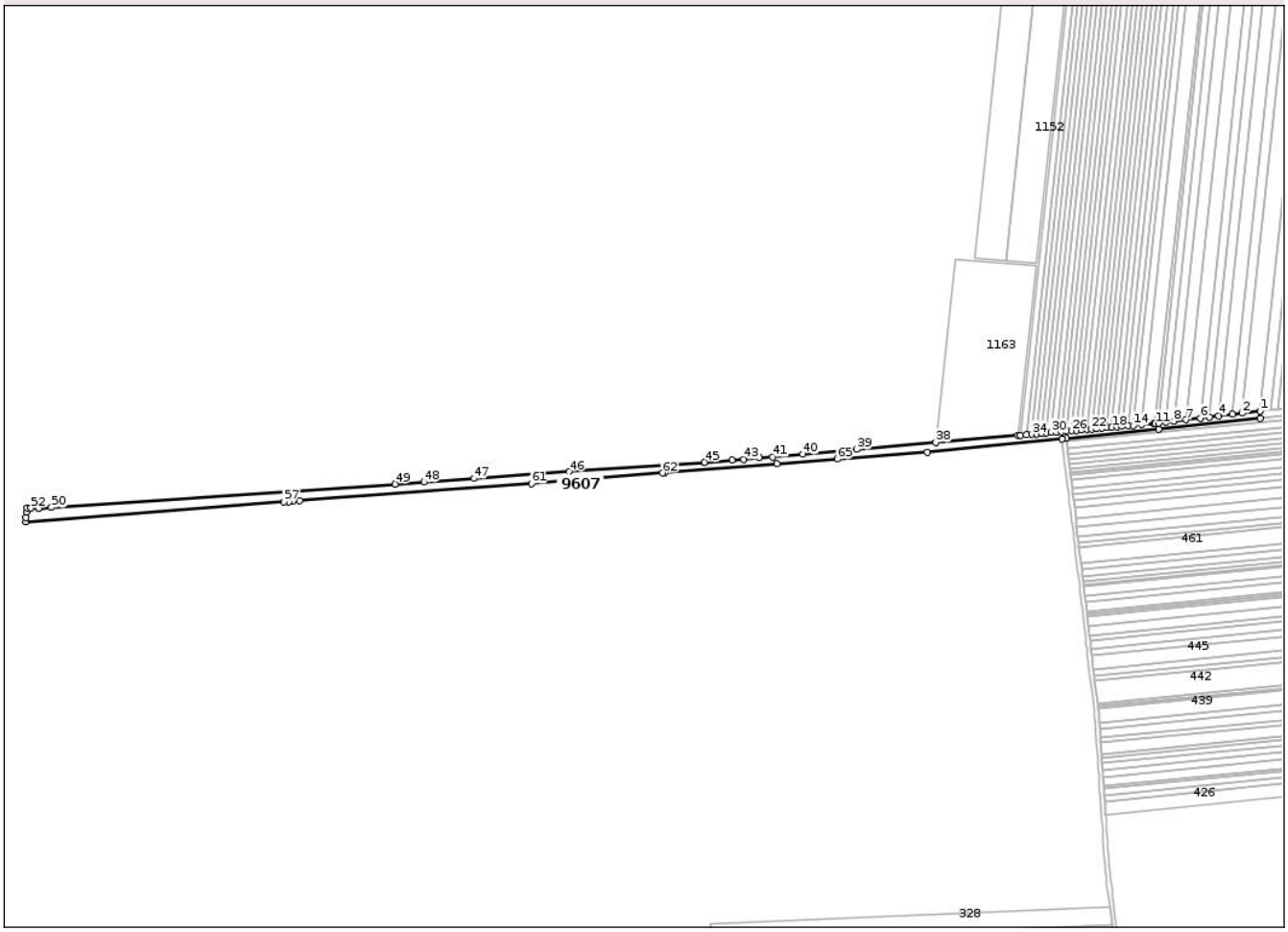

Date referitoare la teren

Crt	Categorie folosință	Intra vilan	Suprafaţa (mp)	Tarla	Parcelă	Nr. topo	Observaţii / Referinţe
1	curti constructii	NU	24.699	Hc 865/1	-	-	

Lungime Segmente

1) Valorile lungimilor segmentelor sunt obţinute din proiecţie în plan.

Punct început	X / Y	Punct sfârşit	X / Y	Lungime segment
1	379.309,597 273.095,702	2	379.282,392 273.092,501	27.393
4	379.247,554 273.088,403	5	379.233,366 273.086,733	14.286
7	379.198,375 273.082,617	8	379.179,986 273.080,453	18.516
10	379.157,014 273.077,75	11	379.152,032 273.077,164	5.016
13	379.131,552 273.075,318	14	379.119,181 273.074,242	12.418

Punct început	X / Y	Punct sfârşit	X / Y	Lungime segment
2	379.282,392 273.092,501	3	379.267,904 273.090,797	14.588
5	379.233,366 273.086,733	6	379.219,868 273.085,145	13.591
8	379.179,986 273.080,453	9	379.168,091 273.079,054	11.977
11	379.152,032 273.077,164	12	379.149,905 273.076,914	2.142
14	379.119,181 273.074,242	15	379.111,493 273.073,573	7.717

Punct început	X / Y	Punct sfârşit	X / Y	Lungime segment
3	379.267,904 273.090,797	4	379.247,554 273.088,403	20.49
6	379.219,868 273.085,145	7	379.198,375 273.082,617	21.641
9	379.168,091 273.079,054	10	379.157,014 273.077,75	11.153
12	379.149,905 273.076,914	13	379.131,552 273.075,318	18.422
15	379.111,493 273.073,573	16	379.102,289 273.072,772	9.239

Document care conține date cu caracter personal, protejat de prevederile Regulamentului (UE) nr. 679/2016 și Legii 190/2018

Punct început	X / Y	Punct sfârşit	X / Y	Lungime segment
16	379.102,289 273.072,772	17	379.094,629 273.072,106	7.689
19	379.079,35 273.070,777	20	379.071,729 273.070,114	7.65
22	379.056,527 273.068,792	23	379.048,945 273.068,132	7.611
25	379.033,819 273.066,817	26	379.026,274 273.066,16	7.574
28	379.011,223 273.064,851	29	379.003,716 273.064,198	7.535
31	378.988,739 273.062,896	32	378.981,269 273.062,246	7.498
34	378.966,365 273.060,949	35	378.958,931 273.060,303	7.462
37	378.945,669 273.059,149	38	378.822,561 273.048,441	123.573
40	378.622,617 273.031,049	41	378.577,067 273.027,087	45.722
43	378.534,14 273.023,353	44	378.516,211 273.021,794	17.997
46	378.271,844 273.004,564	47	378.128,89 272.994,484	143.309
49	378.010,062 272.986,215	50	377.494,221 272.951,14	517.032
52	377.463,14 272.950,048	53	377.457,674 272.950,032	5.466
55	377.455,714 272.935,962	56	377.455,714 272.929,479	6.483
58	377.850,654 272.959,914	59	377.857,135 272.960,413	6.5
61	378.215,002 272.986,721	62	378.412,25 273.002,68	197.893
64	378.583,868 273.016,565	65	378.674,515 273.023,698	90.927
67	379.012,15 273.054,025	68	379.018,619 273.054,654	6.5
70	379.309,87 273.085,079	1	379.309,597 273.095,702	10.627

Punct început	X / Y	Punct sfârşit	X / Y	Lungime segment
17	379.094,629 273.072,106	18	379.086,983 273.071,441	7.675
20	379.071,729 273.070,114	21	379.064,122 273.069,452	7.636
23	379.048,945 273.068,132	24	379.041,375 273.067,474	7.599
26	379.026,274 273.066,16	27	379.018,743 273.065,505	7.559
29	379.003,716 273.064,198	30	378.996,222 273.063,546	7.522
32	378.981,269 273.062,246	33	378.973,811 273.061,597	7.486
35	378.958,931 273.060,303	36	378.949,729 273.059,502	9.237
38	378.822,561 273.048,441	39	378.703,376 273.038,074	119.635
41	378.577,067 273.027,087	42	378.557,872 273.025,418	19.267
44	378.516,211 273.021,794	45	378.475,289 273.018,908	41.024
47	378.128,89 272.994,484	48	378.053,582 272.989,174	75.495
50	377.494,221 272.951,14	51	377.474,699 272.949,931	19.559
53	377.457,674 272.950,032	54	377.456,874 272.944,288	5.799
56	377.455,714 272.929,479	57	377.843,177 272.959,338	388.612
59	377.857,135 272.960,413	60	377.867,126 272.961,183	10.021
62	378.412,25 273.002,68	63	378.415,24 273.002,922	3.0
65	378.674,515 273.023,698	66	378.809,535 273.034,322	135.437
68	379.018,619 273.054,654	69	379.157,384 273.068,147	139.419

Punct început	X / Y	Punct sfârşit	X / Y	Lungime segment
18	379.086,983 273.071,441	19	379.079,35 273.070,777	7.662
21	379.064,122 273.069,452	22	379.056,527 273.068,792	7.624
24	379.041,375 273.067,474	25	379.033,819 273.066,817	7.585
27	379.018,743 273.065,505	28	379.011,223 273.064,851	7.548
30	378.996,222 273.063,546	31	378.988,739 273.062,896	7.511
33	378.973,811 273.061,597	34	378.966,365 273.060,949	7.474
36	378.949,729 273.059,502	37	378.945,669 273.059,149	4.075
39	378.703,376 273.038,074	40	378.622,617 273.031,049	81.064
42	378.557,872 273.025,418	43	378.534,14 273.023,353	23.822
45	378.475,289 273.018,908	46	378.271,844 273.004,564	203.95
48	378.053,582 272.989,174	49	378.010,062 272.986,215	43.62
51	377.474,699 272.949,931	52	377.463,14 272.950,048	11.56
54	377.456,874 272.944,288	55	377.455,714 272.935,962	8.406
57	377.843,177 272.959,338	58	377.850,654 272.959,914	7.499
60	377.867,126 272.961,183	61	378.215,002 272.986,721	348.812
63	378.415,24 273.002,922	64	378.583,868 273.016,565	169.179
66	378.809,535 273.034,322	67	379.012,15 273.054,025	203.571
69	379.157,384 273.068,147	70	379.309,87 273.085,079	153.423

**** Lungimile segmentelor sunt determinate în planul de proiecţie Stereo 70 şi sunt rotunjite la 1 milimetru.**
***** Distanţa dintre puncte este formată din segmente cumulate ce sunt mai mici decât valoarea 1 milimetru.**

Document care conține date cu caracter personal, protejat de prevederile Regulamentului (UE) nr. 679/2016 și Legii 190/2018

DATE DESPRE IMOBILUL NR. 9608

Oficiul de Cadastru şi Publicitate Imobiliară DOLJ
Biroul de Cadastru şi Publicitate Imobiliară Craiova

A. Partea I. Descrierea imobilului

TEREN Extravilan

Adresa: Jud. Dolj, T58, P417/1

Nr. Crt	Nr cadastral Nr. topografic	Suprafaţa* (mp)	Observaţii / Referinţe
A1		6.822	Sector cadastral:0 Teren neimprejmuit;

B. Partea II. Proprietari şi acte

Inscrieri privitoare la dreptul de proprietate şi alte drepturi reale		Referinţe
/		
Act Administrativ nr. Adeverinta nr. 7735, din 18/07/2025 emis de PRIMĂRIA COMUNEI URZICUȚA;		
B1	Inscrierea posesiei, drept de PROPRIETATE, dobandit prin Lege, cota actuala 1/1, cota initiala 1/1	A1
	1) **NEIDENTIFICAT NEIDENTIFICAT**, CIF:0000000000000	
Act Normativ nr. Legea 7, din 13/03/1996 emis de PARLAMENTUL ROMÂNIEI (art.13);		
B2	Se noteaza mentiunea de proprietar neidentificat.	A1

C. Partea III. SARCINI .

Inscrieri privind dezmembramintele dreptului de proprietate, drepturi reale de garanţie şi sarcini	Referinţe
NU SUNT	

Document care conține date cu caracter personal, protejat de prevederile Regulamentului (UE) nr. 679/2016 și Legii 190/2018

Anexa Nr. 1 La Partea I

Teren

Nr cadastral	Suprafaţa (mp)*	Observaţii / Referinţe
	6.822	

* Suprafaţa este determinată in planul de proiecţie Stereo 70.

DETALII LINIARE IMOBIL

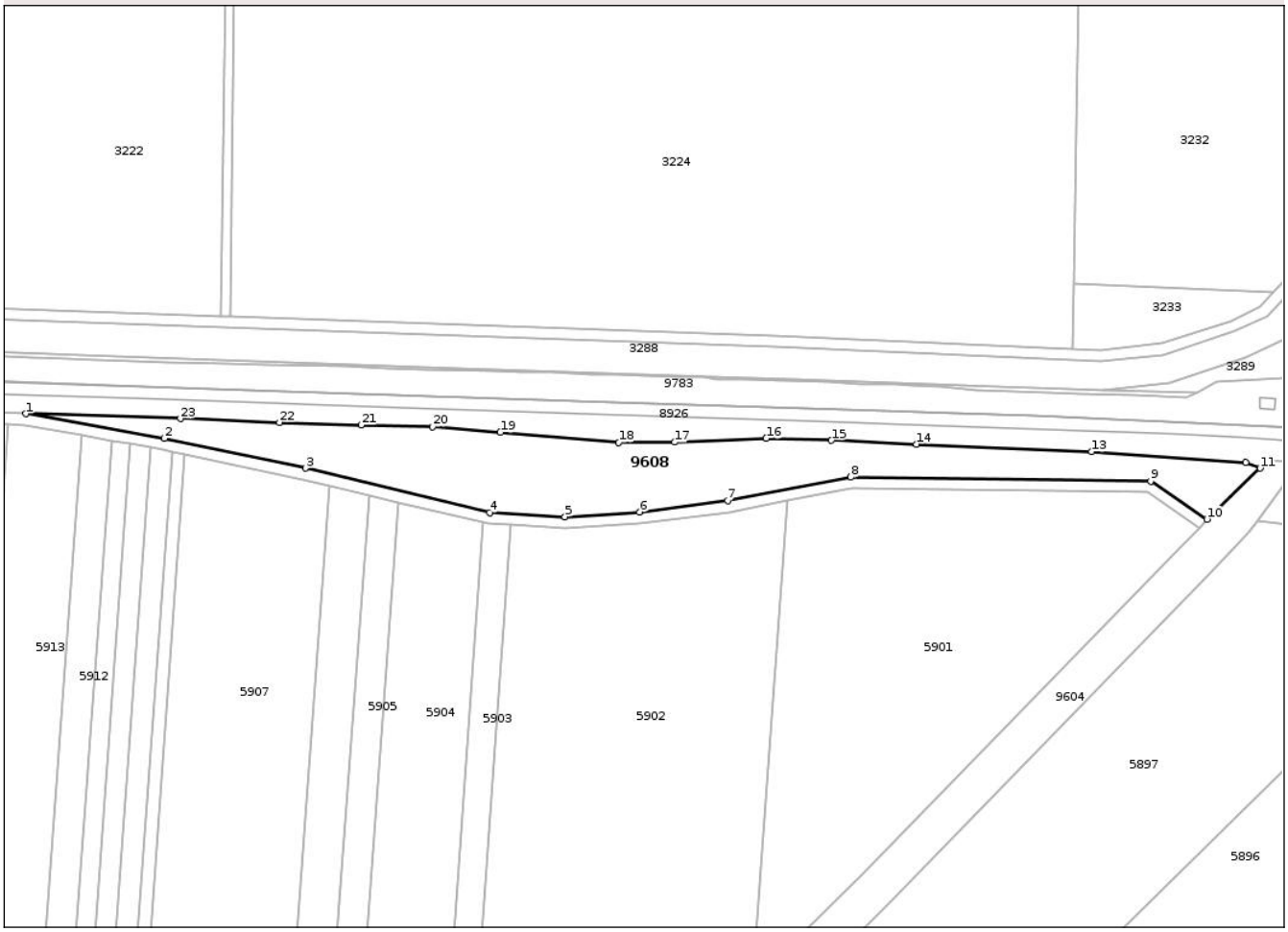

Date referitoare la teren

Crt	Categorie folosință	Intra vilan	Suprafaţa (mp)	Tarla	Parcelă	Nr. topo	Observaţii / Referinţe
1	neproductiv	NU	6.822	58	417/1	-	

Lungime Segmente

1) Valorile lungimilor segmentelor sunt obţinute din proiecţie în plan.

Punct început	X / Y	Punct sfârşit	X / Y	Lungime segment (** (m)
1	387.634,228 282.165,192	2	387.683,285 282.156,463	49.828
3	387.733,166 282.145,912	4	387.798,465 282.130,206	67.161
5	387.825,101 282.128,77	6	387.851,46 282.130,418	26.41
7	387.882,678 282.134,47	8	387.926,245 282.142,736	44.344
9	388.032,407 282.141,368	10	388.052,388 282.127,886	24.104

Punct început	X / Y	Punct sfârşit	X / Y	Lungime segment (** (m)
2	387.683,285 282.156,463	3	387.733,166 282.145,912	50.985
4	387.798,465 282.130,206	5	387.825,101 282.128,77	26.675
6	387.851,46 282.130,418	7	387.882,678 282.134,47	31.48
8	387.926,245 282.142,736	9	388.032,407 282.141,368	106.171
10	388.052,388 282.127,886	11	388.071,232 282.145,932	26.091

Document care conține date cu caracter personal, protejat de prevederile Regulamentului (UE) nr. 679/2016 și Legii 190/2018

Punct început	X / Y	Punct sfârşit	X / Y	Lungime segment (** (m)
11	388.071,232 282.145,932	12	388.066,007 282.147,843	5.564
13	388.011,558 282.151,761	14	387.949,467 282.154,39	62.147
15	387.919,457 282.155,74	16	387.896,349 282.156,473	23.12
17	387.863,896 282.155,154	18	387.844,134 282.155,007	19.763
19	387.802,217 282.158,601	20	387.778,193 282.160,577	24.105
21	387.752,922 282.161,166	22	387.723,977 282.162,132	28.961
23	387.688,941 282.163,464	1	387.634,228 282.165,192	54.74

Punct început	X / Y	Punct sfârşit	X / Y	Lungime segment (** (m)
12	388.066,007 282.147,843	13	388.011,558 282.151,761	54.59
14	387.949,467 282.154,39	15	387.919,457 282.155,74	30.04
16	387.896,349 282.156,473	17	387.863,896 282.155,154	32.48
18	387.844,134 282.155,007	19	387.802,217 282.158,601	42.071
20	387.778,193 282.160,577	21	387.752,922 282.161,166	25.278
22	387.723,977 282.162,132	23	387.688,941 282.163,464	35.061

** Lungimile segmentelor sunt determinate în planul de proiecţie Stereo 70 şi sunt rotunjite la 1 milimetru.
*** Distanţa dintre puncte este formată din segmente cumulate ce sunt mai mici decât valoarea 1 milimetru.

Document care conține date cu caracter personal, protejat de prevederile Regulamentului (UE) nr. 679/2016 și Legii 190/2018

DATE DESPRE IMOBILUL NR. 9833

Oficiul de Cadastru şi Publicitate Imobiliară DOLJ
Biroul de Cadastru şi Publicitate Imobiliară Craiova

A. Partea I. Descrierea imobilului

TEREN Extravilan

Adresa: Jud. Dolj, Hc 837

Nr. Crt	Nr cadastral Nr. topografic	Suprafaţa* (mp)	Observaţii / Referinţe
A1		70.450	Sector cadastral:0 Teren neimprejmuit;

B. Partea II. Proprietari şi acte

Inscrieri privitoare la dreptul de proprietate şi alte drepturi reale		Referinţe
/		
Act Administrativ nr. Adeverinta nr. 7735, din 18/07/2025 emis de PRIMĂRIA COMUNEI URZICUȚA;		
B1	Inscrierea posesiei, drept de PROPRIETATE, dobandit prin Lege, cota actuala 1/1, cota initiala 1/1	A1
	1) **NEIDENTIFICAT NEIDENTIFICAT**, CIF:0000000000000	
Act Normativ nr. Legea 7, din 13/03/1996 emis de PARLAMENTUL ROMÂNIEI (art.13);		
B2	Se noteaza mentiunea de proprietar neidentificat.	A1

C. Partea III. SARCINI .

Inscrieri privind dezmembramintele dreptului de proprietate, drepturi reale de garanţie şi sarcini	Referinţe
NU SUNT	

Document care conține date cu caracter personal, protejat de prevederile Regulamentului (UE) nr. 679/2016 și Legii 190/2018

Anexa Nr. 1 La Partea I

Teren

Nr cadastral	Suprafaţa (mp)*	Observaţii / Referinţe
	70.450	

* Suprafaţa este determinată in planul de proiecţie Stereo 70.

DETALII LINIARE IMOBIL

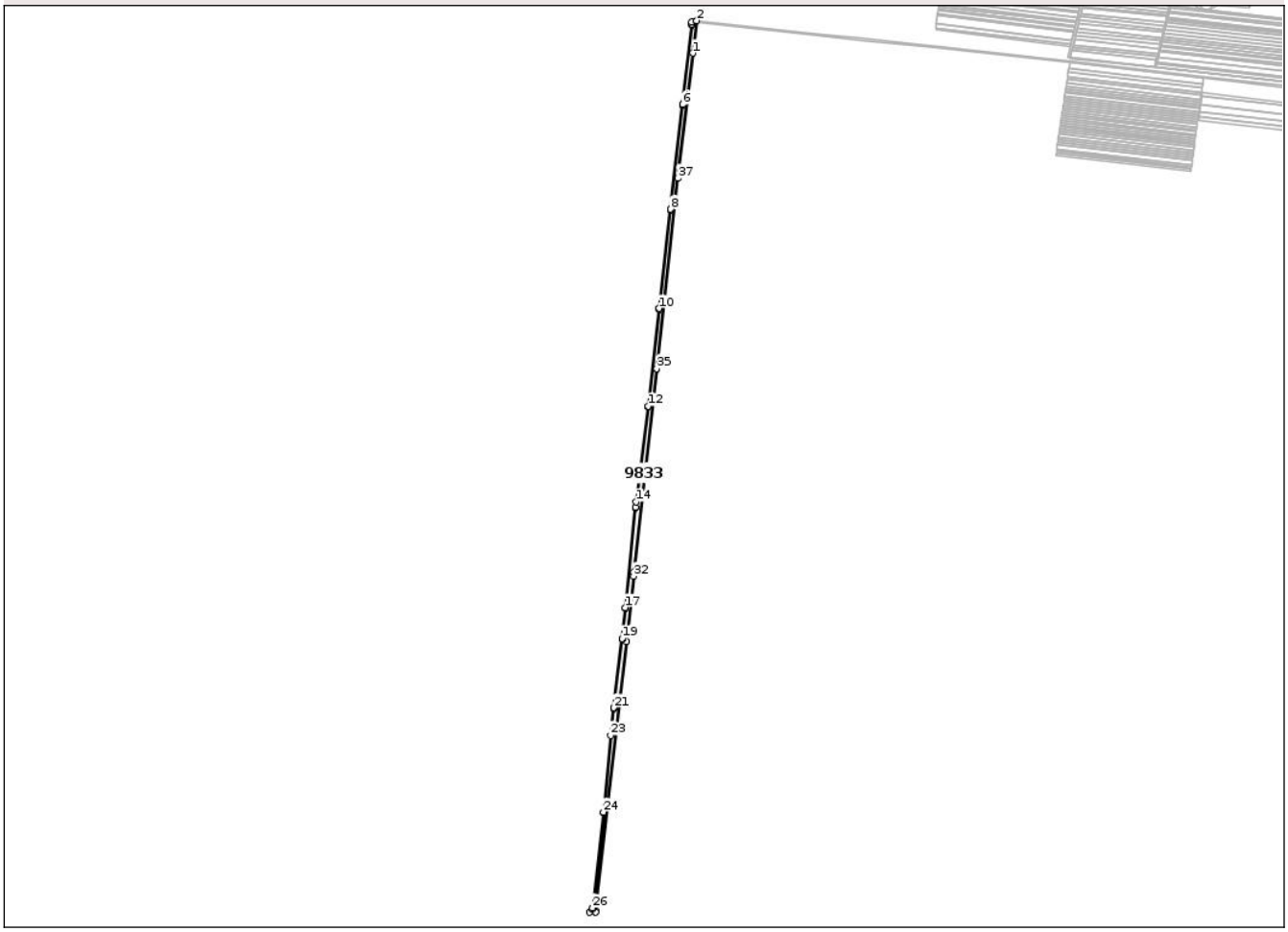

Date referitoare la teren

Crt	Categorie folosință	Intra vilan	Suprafaţa (mp)	Tarla	Parcelă	Nr. topo	Observaţii / Referinţe
1	curti constructii	NU	70.450	Hc 837	-	-	

Lungime Segmente
1) Valorile lungimilor segmentelor sunt obţinute din proiecţie în plan.

Punct început	X / Y	Punct sfârşit	X / Y	Lungime segment (** (m)
1	380.774,393 276.872,29	2	380.790,697 277.009,157	137.835
3	380.769,46 277.004,701	4	380.770,155 276.996,382	8.348
5	380.769,553 276.991,1	6	380.731,166 276.654,418	338.863
7	380.730,713 276.650,439	8	380.680,938 276.211,54	441.712
9	380.680,483 276.207,564	10	380.632,605 275.791,74	418.571

Punct început	X / Y	Punct sfârşit	X / Y	Lungime segment (** (m)
2	380.790,697 277.009,157	3	380.769,46 277.004,701	21.699
4	380.770,155 276.996,382	5	380.769,553 276.991,1	5.316
6	380.731,166 276.654,418	7	380.730,713 276.650,439	4.005
8	380.680,938 276.211,54	9	380.680,483 276.207,564	4.002
10	380.632,605 275.791,74	11	380.632,147 275.787,763	4.003

Document care conține date cu caracter personal, protejat de prevederile Regulamentului (UE) nr. 679/2016 și Legii 190/2018

Punct început	X / Y	Punct sfârşit	X / Y	Lungime segment (** (m)
11	380.632,147 275.787,763	12	380.585,762 275.377,812	412.567
13	380.585,521 275.373,82	14	380.534,804 274.972,365	404.646
15	380.531,885 274.950,302	16	380.531,479 274.946,319	4.004
17	380.488,624 274.525,303	18	380.488,219 274.521,32	4.004
19	380.475,259 274.394,0	20	380.475,013 274.391,76	2.253
21	380.438,923 274.101,298	22	380.438,428 274.097,317	4.012
23	380.425,97 273.984,528	24	380.395,669 273.660,355	325.586
25	380.395,214 273.656,375	26	380.349,273 273.254,544	404.449
27	380.346,272 273.250,056	28	380.337,007 273.236,201	16.667
29	380.363,442 273.237,417	30	380.363,92 273.241,634	4.244
31	380.493,084 274.381,016	32	380.523,592 274.659,134	279.786
33	380.525,096 274.672,812	34	380.525,548 274.676,85	4.063
35	380.621,684 275.536,62	36	380.621,782 275.537,495	0.88
37	380.711,011 276.342,281	1	380.774,393 276.872,29	533.785

Punct început	X / Y	Punct sfârşit	X / Y	Lungime segment (** (m)
12	380.585,762 275.377,812	13	380.585,521 275.373,82	3.999
14	380.534,804 274.972,365	15	380.531,885 274.950,302	22.255
16	380.531,479 274.946,319	17	380.488,624 274.525,303	423.191
18	380.488,219 274.521,32	19	380.475,259 274.394,0	127.978
20	380.475,013 274.391,76	21	380.438,923 274.101,298	292.696
22	380.438,428 274.097,317	23	380.425,97 273.984,528	113.475
24	380.395,669 273.660,355	25	380.395,214 273.656,375	4.006
26	380.349,273 273.254,544	27	380.346,272 273.250,056	5.399
28	380.337,007 273.236,201	29	380.363,442 273.237,417	26.463
30	380.363,92 273.241,634	31	380.493,084 274.381,016	1146.68
32	380.523,592 274.659,134	33	380.525,096 274.672,812	13.76
34	380.525,548 274.676,85	35	380.621,684 275.536,62	865.128
36	380.621,782 275.537,495	37	380.711,011 276.342,281	809.717

** Lungimile segmentelor sunt determinate în planul de proiecţie Stereo 70 şi sunt rotunjite la 1 milimetru.
*** Distanţa dintre puncte este formată din segmente cumulate ce sunt mai mici decât valoarea 1 milimetru.

Document care conține date cu caracter personal, protejat de prevederile Regulamentului (UE) nr. 679/2016 și Legii 190/2018

DATE DESPRE IMOBILUL NR. 9835

Oficiul de Cadastru şi Publicitate Imobiliară DOLJ
Biroul de Cadastru şi Publicitate Imobiliară Craiova

A. Partea I. Descrierea imobilului

TEREN Extravilan

Adresa: Jud. Dolj, T96, P1/1

Nr. Crt	Nr cadastral Nr. topografic	Suprafaţa* (mp)	Observaţii / Referinţe
A1		357	Sector cadastral:0 Teren neimprejmuit;

B. Partea II. Proprietari şi acte

Inscrieri privitoare la dreptul de proprietate şi alte drepturi reale		Referinţe
/		
Act Administrativ nr. Adeverinta nr. 7735, din 18/07/2025 emis de PRIMĂRIA COMUNEI URZICUȚA;		
B1	Inscrierea posesiei, drept de PROPRIETATE, dobandit prin Lege, cota actuala 1/1, cota initiala 1/1	A1
	1) **NEIDENTIFICAT NEIDENTIFICAT**, CIF:0000000000000	
Act Normativ nr. Legea 7, din 13/03/1996 emis de PARLAMENTUL ROMÂNIEI (art.13);		
B2	Se noteaza mentiunea de proprietar neidentificat.	A1

C. Partea III. SARCINI .

Inscrieri privind dezmembramintele dreptului de proprietate, drepturi reale de garanţie şi sarcini	Referinţe
NU SUNT	

Document care conține date cu caracter personal, protejat de prevederile Regulamentului (UE) nr. 679/2016 și Legii 190/2018

Anexa Nr. 1 La Partea I

Teren

Nr cadastral	Suprafaţa (mp)*	Observaţii / Referinţe
	357	

* Suprafaţa este determinată in planul de proiecţie Stereo 70.

DETALII LINIARE IMOBIL

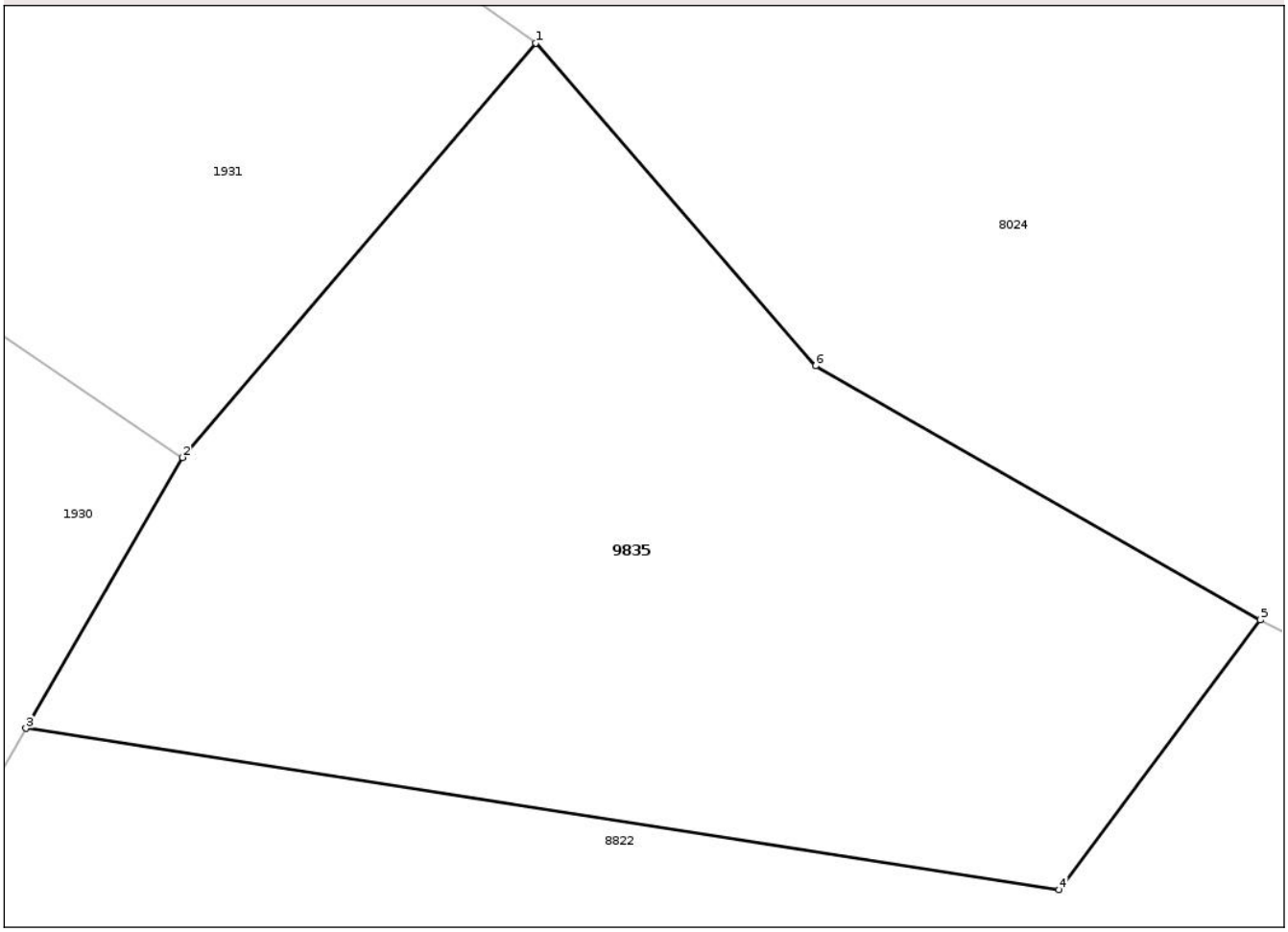

Date referitoare la teren

Crt	Categorie folosință	Intra vilan	Suprafaţa (mp)	Tarla	Parcelă	Nr. topo	Observaţii / Referinţe
1	neproductiv	NU	357	96	1/1	-	

Lungime Segmente
1) Valorile lungimilor segmentelor sunt obţinute din proiecţie în plan.

Punct început	X / Y	Punct sfârşit	X / Y	Lungime segment (** (m)
1	383.703,923 277.252,122	2	383.694,759 277.241,376	14.123
2	383.694,759 277.241,376	3	383.690,696 277.234,357	8.11
3	383.690,696 277.234,357	4	383.717,512 277.230,171	27.141
4	383.717,512 277.230,171	5	383.722,729 277.237,166	8.726
5	383.722,729 277.237,166	6	383.711,188 277.243,754	13.289

Document care conține date cu caracter personal, protejat de prevederile Regulamentului (UE) nr. 679/2016 și Legii 190/2018

Punct început	X / Y	Punct sfârşit	X / Y	Lungime segment (** (m)
6	383.711,188 277.243,754	1	383.703,923 277.252,122	11.082

** Lungimile segmentelor sunt determinate în planul de proiecţie Stereo 70 şi sunt rotunjite la 1 milimetru.
*** Distanţa dintre puncte este formată din segmente cumulate ce sunt mai mici decât valoarea 1 milimetru.

Document care conține date cu caracter personal, protejat de prevederile Regulamentului (UE) nr. 679/2016 și Legii 190/2018

DATE DESPRE IMOBILUL NR. 9843

Oficiul de Cadastru şi Publicitate Imobiliară DOLJ
Biroul de Cadastru şi Publicitate Imobiliară Craiova

A. Partea I. Descrierea imobilului

TEREN Extravilan

Adresa: Jud. Dolj, De 143/1

Nr. Crt	Nr cadastral Nr. topografic	Suprafaţa* (mp)	Observaţii / Referinţe
A1		1.028	Sector cadastral:0 Teren neimprejmuit;

B. Partea II. Proprietari şi acte

Inscrieri privitoare la dreptul de proprietate şi alte drepturi reale		Referinţe
/		
Act Administrativ nr. Adeverinta nr. 7735, din 18/07/2025 emis de PRIMĂRIA COMUNEI URZICUȚA;		
B1	Inscrierea posesiei, drept de PROPRIETATE, dobandit prin Lege, cota actuala 1/1, cota initiala 1/1	A1
	1) **NEIDENTIFICAT NEIDENTIFICAT**, CIF:0000000000000	
Act Normativ nr. Legea 7, din 13/03/1996 emis de PARLAMENTUL ROMÂNIEI (art.13);		
B2	Se noteaza mentiunea de proprietar neidentificat.	A1

C. Partea III. SARCINI .

Inscrieri privind dezmembramintele dreptului de proprietate, drepturi reale de garanţie şi sarcini	Referinţe
NU SUNT	

Document care conține date cu caracter personal, protejat de prevederile Regulamentului (UE) nr. 679/2016 și Legii 190/2018

Anexa Nr. 1 La Partea I

Teren

Nr cadastral	Suprafaţa (mp)*	Observaţii / Referinţe
	1.028	

* Suprafaţa este determinată in planul de proiecţie Stereo 70.

DETALII LINIARE IMOBIL

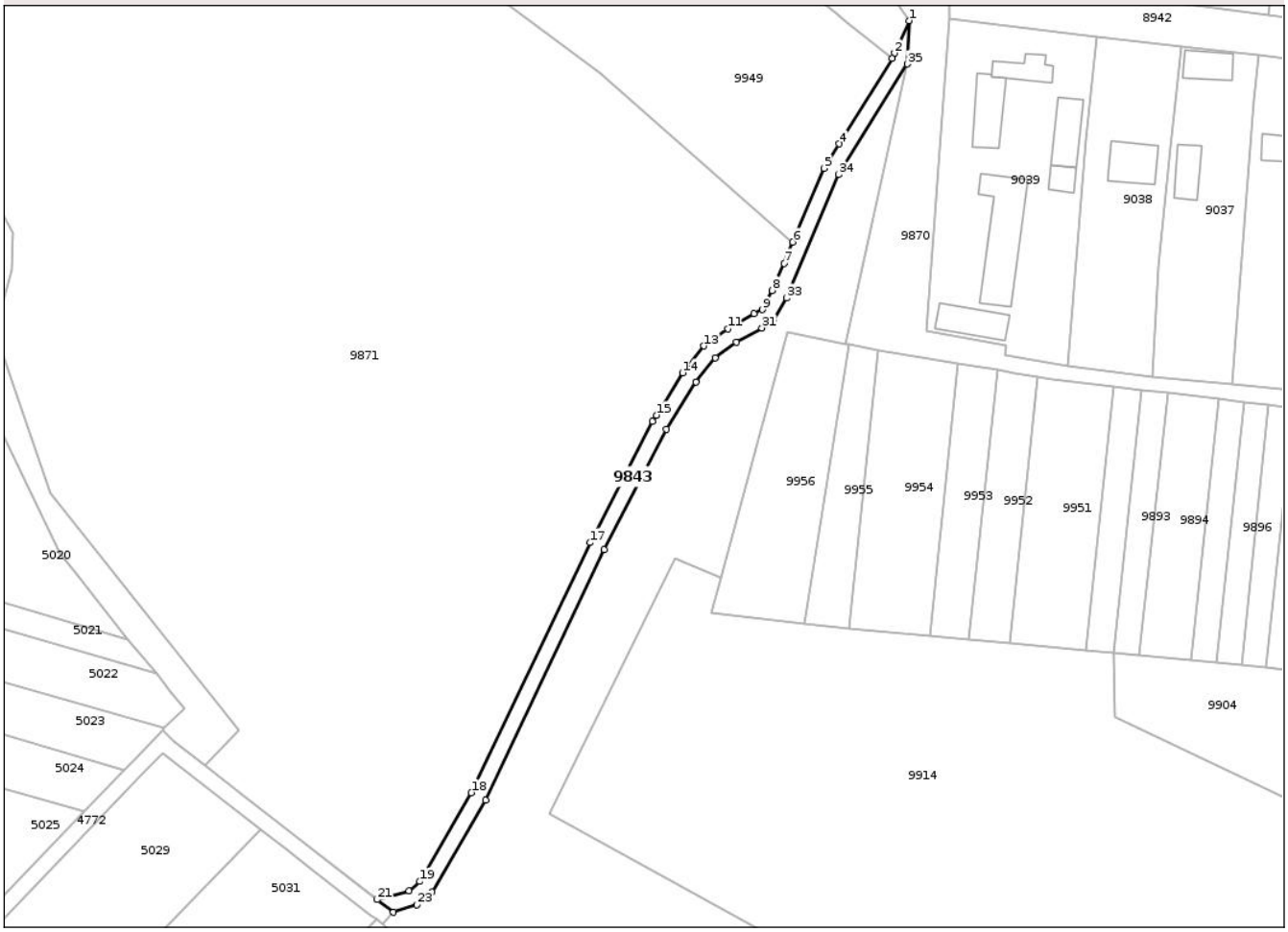

Date referitoare la teren

Crt	Categorie folosință	Intra vilan	Suprafaţa (mp)	Tarla	Parcelă	Nr. topo	Observaţii / Referinţe
1	drum	NU	1.028	De 143/1	-	-	

Lungime Segmente

1) Valorile lungimilor segmentelor sunt obţinute din proiecţie în plan.

Punct început	X / Y	Punct sfârşit	X / Y	Lungime segment (** (m)
1	382.694,715 280.667,876	2	382.691,11 280.659,79	8.853
3	382.690,512 280.658,447	4	382.677,261 280.637,076	25.146
5	382.673,494 280.630,999	6	382.665,652 280.612,544	20.052
7	382.663,401 280.607,246	8	382.660,489 280.600,394	7.445
9	382.658,016 280.595,652	10	382.655,988 280.594,588	2.29

Punct început	X / Y	Punct sfârşit	X / Y	Lungime segment (** (m)
2	382.691,11 280.659,79	3	382.690,512 280.658,447	1.47
4	382.677,261 280.637,076	5	382.673,494 280.630,999	7.15
6	382.665,652 280.612,544	7	382.663,401 280.607,246	5.756
8	382.660,489 280.600,394	9	382.658,016 280.595,652	5.348
10	382.655,988 280.594,588	11	382.649,353 280.590,825	7.628

Document care conține date cu caracter personal, protejat de prevederile Regulamentului (UE) nr. 679/2016 și Legii 190/2018

Punct început	X / Y	Punct sfârşit	X / Y	Lungime segment (** (m)
11	382.649,353 280.590,825	12	382.645,566 280.588,12	4.654
13	382.643,387 280.586,564	14	382.638,023 280.579,872	8.576
15	382.631,51 280.569,253	16	382.630,54 280.567,673	1.854
17	382.614,871 280.537,413	18	382.585,193 280.474,863	69.234
19	382.572,291 280.452,687	20	382.569,511 280.450,394	3.604
21	382.561,616 280.448,134	22	382.565,64 280.445,001	5.1
23	382.571,542 280.446,884	24	382.575,361 280.450,034	4.95
25	382.588,72 280.472,965	26	382.618,455 280.535,635	69.366
27	382.634,055 280.565,761	28	382.641,341 280.577,616	13.915
29	382.646,162 280.583,63	30	382.651,508 280.587,449	6.57
31	382.657,904 280.591,077	32	382.660,816 280.592,604	3.288
33	382.664,069 280.598,568	34	382.677,158 280.629,387	33.483
35	382.694,275 280.657,04	1	382.694,715 280.667,876	10.845

Punct început	X / Y	Punct sfârşit	X / Y	Lungime segment (** (m)
12	382.645,566 280.588,12	13	382.643,387 280.586,564	2.678
14	382.638,023 280.579,872	15	382.631,51 280.569,253	12.457
16	382.630,54 280.567,673	17	382.614,871 280.537,413	34.076
18	382.585,193 280.474,863	19	382.572,291 280.452,687	25.656
20	382.569,511 280.450,394	21	382.561,616 280.448,134	8.212
22	382.565,64 280.445,001	23	382.571,542 280.446,884	6.195
24	382.575,361 280.450,034	25	382.588,72 280.472,965	26.539
26	382.618,455 280.535,635	27	382.634,055 280.565,761	33.925
28	382.641,341 280.577,616	29	382.646,162 280.583,63	7.708
30	382.651,508 280.587,449	31	382.657,904 280.591,077	7.353
32	382.660,816 280.592,604	33	382.664,069 280.598,568	6.793
34	382.677,158 280.629,387	35	382.694,275 280.657,04	32.522

** Lungimile segmentelor sunt determinate în planul de proiecţie Stereo 70 şi sunt rotunjite la 1 milimetru.
*** Distanţa dintre puncte este formată din segmente cumulate ce sunt mai mici decât valoarea 1 milimetru.

Document care conține date cu caracter personal, protejat de prevederile Regulamentului (UE) nr. 679/2016 și Legii 190/2018

DATE DESPRE IMOBILUL NR. 9846

Oficiul de Cadastru şi Publicitate Imobiliară DOLJ
Biroul de Cadastru şi Publicitate Imobiliară Craiova

A. Partea I. Descrierea imobilului

TEREN Extravilan

Adresa: Jud. Dolj, De 89/1

Nr. Crt	Nr cadastral Nr. topografic	Suprafaţa* (mp)	Observaţii / Referinţe
A1		757	Sector cadastral:0 Teren neimprejmuit;

B. Partea II. Proprietari şi acte

Inscrieri privitoare la dreptul de proprietate şi alte drepturi reale		Referinţe
/		
Act Administrativ nr. Adeverinta nr. 7735, din 18/07/2025 emis de PRIMĂRIA COMUNEI URZICUȚA;		
B1	Inscrierea posesiei, drept de PROPRIETATE, dobandit prin Lege, cota actuala 1/1, cota initiala 1/1	A1
	1) **NEIDENTIFICAT NEIDENTIFICAT**, CIF:0000000000000	
Act Normativ nr. Legea 7, din 13/03/1996 emis de PARLAMENTUL ROMÂNIEI (art.13);		
B2	Se noteaza mentiunea de proprietar neidentificat.	A1

C. Partea III. SARCINI .

Inscrieri privind dezmembramintele dreptului de proprietate, drepturi reale de garanţie şi sarcini	Referinţe
NU SUNT	

Document care conține date cu caracter personal, protejat de prevederile Regulamentului (UE) nr. 679/2016 și Legii 190/2018

Anexa Nr. 1 La Partea I

Teren

Nr cadastral	Suprafaţa (mp)*	Observaţii / Referinţe
	757	

* Suprafaţa este determinată in planul de proiecţie Stereo 70.

DETALII LINIARE IMOBIL

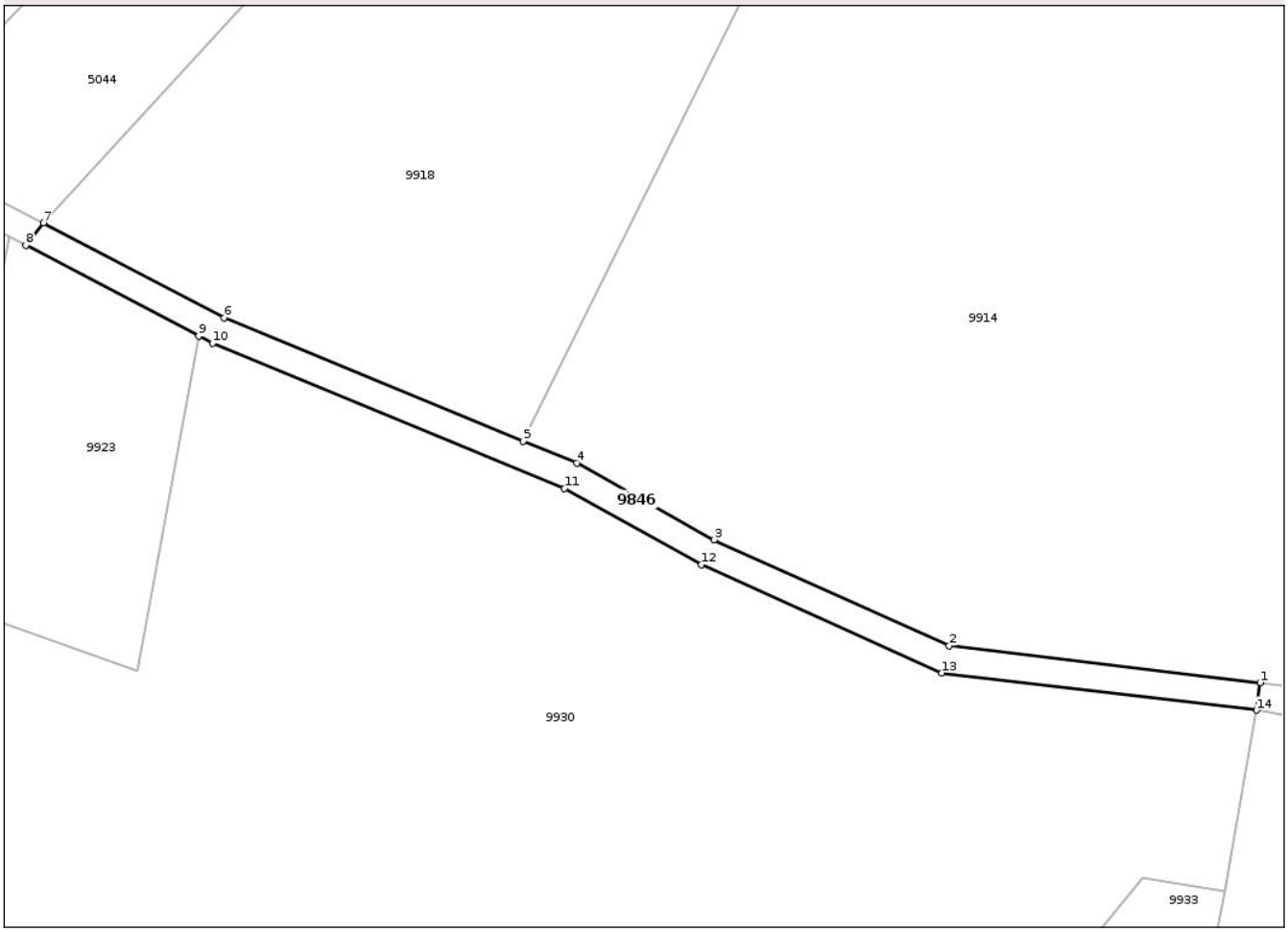

Date referitoare la teren

Crt	Categorie folosință	Intra vilan	Suprafaţa (mp)	Tarla	Parcelă	Nr. topo	Observaţii / Referinţe
1	drum	NU	757	De 89/1	-	-	

Lungime Segmente
1) Valorile lungimilor segmentelor sunt obţinute din proiecţie în plan.

Punct început	X / Y	Punct sfârşit	X / Y	Lungime segment (** (m)
1	382.754,622 280.191,379	2	382.710,114 280.196,638	44.818
2	382.710,114 280.196,638	3	382.676,512 280.211,761	36.848
3	382.676,512 280.211,761	4	382.656,85 280.222,717	22.508
4	382.656,85 280.222,717	5	382.649,199 280.225,87	8.275
5	382.649,199 280.225,87	6	382.606,415 280.243,502	46.275

Document care conține date cu caracter personal, protejat de prevederile Regulamentului (UE) nr. 679/2016 și Legii 190/2018

Punct început	X / Y	Punct sfârşit	X / Y	Lungime segment (** (m)
6	382.606,415 280.243,502	7	382.580,547 280.257,085	29.217
7	382.580,547 280.257,085	8	382.578,04 280.253,838	4.102
8	382.578,04 280.253,838	9	382.602,74 280.240,91	27.879
9	382.602,74 280.240,91	10	382.604,748 280.239,86	2.266
10	382.604,748 280.239,86	11	382.655,064 280.219,121	54.422
11	382.655,064 280.219,121	12	382.674,643 280.208,215	22.412
12	382.674,643 280.208,215	13	382.709,034 280.192,738	37.713
13	382.709,034 280.192,738	14	382.754,095 280.187,413	45.375
14	382.754,095 280.187,413	1	382.754,622 280.191,379	4.001

** Lungimile segmentelor sunt determinate în planul de proiecţie Stereo 70 şi sunt rotunjite la 1 milimetru.
*** Distanţa dintre puncte este formată din segmente cumulate ce sunt mai mici decât valoarea 1 milimetru.

Document care conține date cu caracter personal, protejat de prevederile Regulamentului (UE) nr. 679/2016 și Legii 190/2018

DATE DESPRE IMOBILUL NR. 9871

Oficiul de Cadastru şi Publicitate Imobiliară DOLJ
Biroul de Cadastru şi Publicitate Imobiliară Craiova

A. Partea I. Descrierea imobilului

TEREN Extravilan

Adresa: Jud. Dolj, T18, P15

Nr. Crt	Nr cadastral Nr. topografic	Suprafaţa* (mp)	Observaţii / Referinţe
A1		98.265	Sector cadastral:0 Teren neimprejmuit;

B. Partea II. Proprietari şi acte

Inscrieri privitoare la dreptul de proprietate şi alte drepturi reale		Referinţe
/		
Act Administrativ nr. Adeverinta nr. 7735, din 18/07/2025 emis de PRIMĂRIA COMUNEI URZICUȚA;		
B1	Inscrierea posesiei, drept de PROPRIETATE, dobandit prin Lege, cota actuala 1/1, cota initiala 1/1	A1
	1) **NEIDENTIFICAT NEIDENTIFICAT**, CIF:0000000000000	
Act Normativ nr. Legea 7, din 13/03/1996 emis de PARLAMENTUL ROMÂNIEI (art.13);		
B2	Se noteaza mentiunea de proprietar neidentificat.	A1

C. Partea III. SARCINI .

Inscrieri privind dezmembramintele dreptului de proprietate, drepturi reale de garanţie şi sarcini	Referinţe
NU SUNT	

Document care conține date cu caracter personal, protejat de prevederile Regulamentului (UE) nr. 679/2016 și Legii 190/2018

Anexa Nr. 1 La Partea I

Teren

Nr cadastral	Suprafaţa (mp)*	Observaţii / Referinţe
	98.265	

* Suprafaţa este determinată in planul de proiecţie Stereo 70.

DETALII LINIARE IMOBIL

Date referitoare la teren

Crt	Categorie folosință	Intra vilan	Suprafaţa (mp)	Tarla	Parcelă	Nr. topo	Observaţii / Referinţe
1	ape statatoare	NU	98.265	18	15	-	

Lungime Segmente

1) Valorile lungimilor segmentelor sunt obţinute din proiecţie în plan.

Punct început	X / Y	Punct sfârşit	X / Y	Lungime segment
1	382.227,961 281.214,196	2	382.223,946 281.211,934	4.608
4	382.206,185 281.190,496	5	382.197,297 281.178,316	15.078
7	382.192,35 281.170,28	8	382.190,16 281.162,839	7.757
10	382.175,132 281.139,719	11	382.166,685 281.130,72	12.342
13	382.156,156 281.112,062	14	382.153,309 281.104,621	7.967

Punct început	X / Y	Punct sfârşit	X / Y	Lungime segment
2	382.223,946 281.211,934	3	382.216,041 281.204,721	10.701
5	382.197,297 281.178,316	6	382.193,018 281.173,716	6.283
8	382.190,16 281.162,839	9	382.185,232 281.152,006	11.901
11	382.166,685 281.130,72	12	382.161,21 281.122,513	9.866
14	382.153,309 281.104,621	15	382.150,124 281.100,34	5.336

Punct început	X / Y	Punct sfârşit	X / Y	Lungime segment
3	382.216,041 281.204,721	4	382.206,185 281.190,496	17.306
6	382.193,018 281.173,716	7	382.192,35 281.170,28	3.5
9	382.185,232 281.152,006	10	382.175,132 281.139,719	15.905
12	382.161,21 281.122,513	13	382.156,156 281.112,062	11.609
15	382.150,124 281.100,34	16	382.142,568 281.093,337	10.302

Document care conține date cu caracter personal, protejat de prevederile Regulamentului (UE) nr. 679/2016 și Legii 190/2018

Punct început	X / Y	Punct sfârşit	X / Y	Lungime segment
16	382.142,568 281.093,337	17	382.139,559 281.090,77	3.955
19	382.123,543 281.077,104	20	382.121,015 281.074,791	3.426
22	382.114,15 281.065,381	23	382.113,533 281.061,132	4.294
25	382.116,753 281.012,109	26	382.120,719 281.003,785	9.221
28	382.165,585 280.971,042	29	382.170,952 280.978,11	8.875
31	382.233,286 280.938,477	32	382.293,498 280.906,72	68.073
34	382.334,085 280.891,529	35	382.351,075 280.876,373	22.768
37	382.365,032 280.826,662	38	382.368,066 280.804,837	22.035
40	382.373,527 280.752,094	41	382.382,629 280.731,482	22.532
43	382.422,677 280.693,896	44	382.441,58 280.666,952	32.914
46	382.470,45 280.614,772	47	382.470,148 280.605,38	9.397
49	382.479,731 280.549,791	50	382.527,1 280.490,48	75.905
52	382.528,646 280.473,806	53	382.561,616 280.448,134	41.786
55	382.572,291 280.452,687	56	382.585,193 280.474,863	25.656
58	382.630,54 280.567,673	59	382.631,51 280.569,253	1.854
61	382.643,387 280.586,564	62	382.645,566 280.588,12	2.678
64	382.655,988 280.594,588	65	382.658,016 280.595,652	2.29
67	382.663,401 280.607,246	68	382.665,652 280.612,544	5.756
70	382.564,42 280.694,375	71	382.532,0 280.729,689	47.939
73	382.511,809 280.765,195	74	382.488,683 280.766,486	23.162
76	382.457,174 280.786,568	77	382.445,488 280.799,726	17.598
79	382.434,581 280.819,982	80	382.429,647 280.843,44	23.971
82	382.431,032 280.893,993	83	382.428,768 280.904,541	10.788
85	382.415,703 280.930,686	86	382.403,191 280.935,512	13.41
88	382.385,788 280.943,008	89	382.376,672 280.948,124	10.453
91	382.350,921 280.964,404	92	382.335,774 280.971,5	16.727
94	382.287,578 280.990,796	95	382.265,884 281.000,329	23.696
97	382.329,179 281.191,673	98	382.310,087 281.195,293	19.432
100	382.271,788 281.206,918	101	382.249,2 281.210,447	22.862

Punct început	X / Y	Punct sfârşit	X / Y	Lungime segment
17	382.139,559 281.090,77	18	382.132,107 281.084,385	9.813
20	382.121,015 281.074,791	21	382.116,834 281.070,886	5.721
23	382.113,533 281.061,132	24	382.113,161 281.058,57	2.589
26	382.120,719 281.003,785	27	382.163,079 280.969,287	54.63
29	382.170,952 280.978,11	30	382.200,304 280.955,872	36.825
32	382.293,498 280.906,72	33	382.302,375 280.903,398	9.478
35	382.351,075 280.876,373	36	382.358,357 280.851,517	25.901
38	382.368,066 280.804,837	39	382.369,279 280.779,981	24.886
41	382.382,629 280.731,482	42	382.400,225 280.710,87	27.101
44	382.441,58 280.666,952	45	382.442,162 280.665,9	1.202
47	382.470,148 280.605,38	48	382.465,907 280.590,231	15.731
50	382.527,1 280.490,48	51	382.518,515 280.481,69	12.287
53	382.561,616 280.448,134	54	382.569,511 280.450,394	8.212
56	382.585,193 280.474,863	57	382.614,871 280.537,413	69.234
59	382.631,51 280.569,253	60	382.638,023 280.579,872	12.457
62	382.645,566 280.588,12	63	382.649,353 280.590,825	4.654
65	382.658,016 280.595,652	66	382.660,489 280.600,394	5.348
68	382.665,652 280.612,544	69	382.617,31 280.654,807	64.211
71	382.532,0 280.729,689	72	382.516,759 280.760,931	34.761
74	382.488,683 280.766,486	75	382.471,11 280.773,065	18.764
77	382.445,488 280.799,726	78	382.438,909 280.808,209	10.735
80	382.429,647 280.843,44	81	382.429,214 280.867,764	24.328
83	382.428,768 280.904,541	84	382.425,319 280.913,47	9.572
86	382.403,191 280.935,512	87	382.393,79 280.939,262	10.121
89	382.376,672 280.948,124	90	382.362,159 280.956,291	16.653
92	382.335,774 280.971,5	93	382.307,1 280.982,95	30.876
95	382.265,884 281.000,329	96	382.253,624 281.005,757	13.408
98	382.310,087 281.195,293	99	382.276,572 281.206,193	35.243
101	382.249,2 281.210,447	1	382.227,961 281.214,196	21.567

Punct început	X / Y	Punct sfârşit	X / Y	Lungime segment
18	382.132,107 281.084,385	19	382.123,543 281.077,104	11.241
21	382.116,834 281.070,886	22	382.114,15 281.065,381	6.124
24	382.113,161 281.058,57	25	382.116,753 281.012,109	46.6
27	382.163,079 280.969,287	28	382.165,585 280.971,042	3.059
30	382.200,304 280.955,872	31	382.233,286 280.938,477	37.288
33	382.302,375 280.903,398	34	382.334,085 280.891,529	33.858
36	382.358,357 280.851,517	37	382.365,032 280.826,662	25.736
39	382.369,279 280.779,981	40	382.373,527 280.752,094	28.209
42	382.400,225 280.710,87	43	382.422,677 280.693,896	28.146
45	382.442,162 280.665,9	46	382.470,45 280.614,772	58.432
48	382.465,907 280.590,231	49	382.479,731 280.549,791	42.738
51	382.518,515 280.481,69	52	382.528,646 280.473,806	12.837
54	382.569,511 280.450,394	55	382.572,291 280.452,687	3.604
57	382.614,871 280.537,413	58	382.630,54 280.567,673	34.076
60	382.638,023 280.579,872	61	382.643,387 280.586,564	8.576
63	382.649,353 280.590,825	64	382.655,988 280.594,588	7.628
66	382.660,489 280.600,394	67	382.663,401 280.607,246	7.445
69	382.617,31 280.654,807	70	382.564,42 280.694,375	66.053
72	382.516,759 280.760,931	73	382.511,809 280.765,195	6.533
75	382.471,11 280.773,065	76	382.457,174 280.786,568	19.405
78	382.438,909 280.808,209	79	382.434,581 280.819,982	12.543
81	382.429,214 280.867,764	82	382.431,032 280.893,993	26.292
84	382.425,319 280.913,47	85	382.415,703 280.930,686	19.719
87	382.393,79 280.939,262	88	382.385,788 280.943,008	8.835
90	382.362,159 280.956,291	91	382.350,921 280.964,404	13.86
93	382.307,1 280.982,95	94	382.287,578 280.990,796	21.04
96	382.253,624 281.005,757	97	382.329,179 281.191,673	200.682
99	382.276,572 281.206,193	100	382.271,788 281.206,918	4.839

**** Lungimile segmentelor sunt determinate în planul de proiecţie Stereo 70 şi sunt rotunjite la 1 milimetru.**
***** Distanţa dintre puncte este formată din segmente cumulate ce sunt mai mici decât valoarea 1 milimetru.**

Document care conține date cu caracter personal, protejat de prevederile Regulamentului (UE) nr. 679/2016 și Legii 190/2018

DATE DESPRE IMOBILUL NR. 9912

Oficiul de Cadastru şi Publicitate Imobiliară DOLJ
Biroul de Cadastru şi Publicitate Imobiliară Craiova

A. Partea I. Descrierea imobilului

TEREN Extravilan

Adresa: Jud. Dolj, T18, P14/1,114

Nr. Crt	Nr cadastral Nr. topografic	Suprafaţa* (mp)	Observaţii / Referinţe
A1	30464	16.200	Sector cadastral:0 Teren neimprejmuit;

B. Partea II. Proprietari şi acte

Inscrieri privitoare la dreptul de proprietate şi alte drepturi reale		Referinţe
88271 / 28/07/2015		
Act Administrativ nr. Ordinul nr 108, din 20/04/2005 emis de Prefectul judetului Dolj (Proces verbal de predare primire ; Anexa nr 16 la Ordinul nr 108/2005);		
B1	Intabulare, drept de PROPRIETATE, dobandit prin Lege, cota actuala 1/1, cota initiala 1/1	A1
	1) **COMUNA URZICUTA**, CIF:5046726, - DOMENIUL PRIVAT	
Act Administrativ nr. documentaţia cadastrala avizată sub nr 88271, din 28/07/2015 emis de CJSDPAT DOLJ;		
B2	in baza art.86 din Regulamentul aprobat cu ordinul nr.700/2014 al ANCPI se noteaza «Imobil înregistrat în planul cadastral fără localizare certă datorită lipsei planului parcelar».	A1

C. Partea III. SARCINI .

Inscrieri privind dezmembramintele dreptului de proprietate, drepturi reale de garanţie şi sarcini	Referinţe
NU SUNT	

Document care conține date cu caracter personal, protejat de prevederile Regulamentului (UE) nr. 679/2016 și Legii 190/2018

Anexa Nr. 1 La Partea I

Teren

Nr cadastral	Suprafaţa (mp)*	Observaţii / Referinţe
30464	16.200	

* Suprafaţa este determinată in planul de proiecţie Stereo 70.

DETALII LINIARE IMOBIL

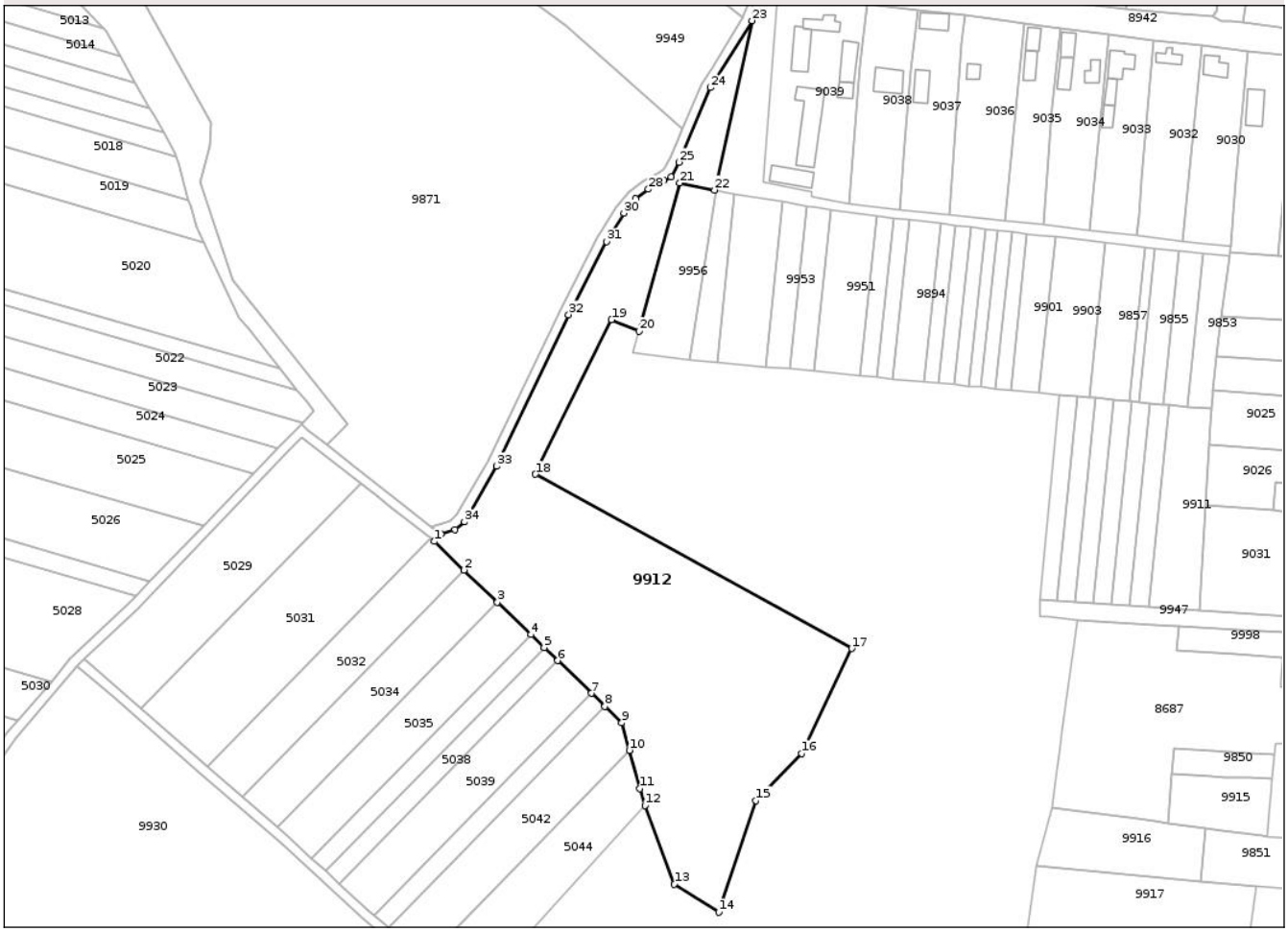

Date referitoare la teren

Crt	Categorie folosință	Intra vilan	Suprafaţa (mp)	Tarla	Parcelă	Nr. topo	Observaţii / Referinţe
1	pasune	NU	4.300	18	14/1	-	
2	pasune	NU	11.900	18	114	-	

Lungime Segmente

1) Valorile lungimilor segmentelor sunt obţinute din proiecţie în plan.

Punct început	X / Y	Punct sfârşit	X / Y	Lungime segment (** (m)
1	382.563,046 280.441,956	2	382.575,26 280.430,141	16.993
3	382.589,025 280.416,825	4	382.602,823 280.403,478	19.197
5	382.608,38 280.398,102	6	382.613,945 280.392,718	7.743
7	382.627,893 280.379,226	8	382.633,501 280.373,8	7.803

Punct început	X / Y	Punct sfârşit	X / Y	Lungime segment (** (m)
2	382.575,26 280.430,141	3	382.589,025 280.416,825	19.152
4	382.602,823 280.403,478	5	382.608,38 280.398,102	7.732
6	382.613,945 280.392,718	7	382.627,893 280.379,226	19.406
8	382.633,501 280.373,8	9	382.640,512 280.367,018	9.754

Document care conține date cu caracter personal, protejat de prevederile Regulamentului (UE) nr. 679/2016 și Legii 190/2018

Punct început	X / Y	Punct sfârşit	X / Y	Lungime segment (** (m)
9	382.640,512 280.367,018	10	382.643,58 280.355,707	11.72
11	382.647,862 280.339,916	12	382.650,134 280.332,923	7.353
13	382.662,17 280.300,441	14	382.680,493 280.288,811	21.702
15	382.695,972 280.334,959	16	382.714,864 280.354,342	27.067
17	382.735,475 280.397,718	18	382.604,779 280.469,744	149.229
19	382.636,238 280.533,535	20	382.647,652 280.528,736	12.382
21	382.664,44 280.589,977	22	382.678,867 280.587,062	14.719
23	382.694,275 280.657,04	24	382.677,158 280.629,387	32.522
25	382.664,069 280.598,568	26	382.660,816 280.592,604	6.793
27	382.657,904 280.591,077	28	382.651,508 280.587,449	7.353
29	382.646,162 280.583,63	30	382.641,341 280.577,616	7.708
31	382.634,055 280.565,761	32	382.618,455 280.535,635	33.925
33	382.588,72 280.472,965	34	382.575,361 280.450,034	26.539
35	382.571,542 280.446,884	36	382.565,64 280.445,001	6.195

Punct început	X / Y	Punct sfârşit	X / Y	Lungime segment (** (m)
10	382.643,58 280.355,707	11	382.647,862 280.339,916	16.361
12	382.650,134 280.332,923	13	382.662,17 280.300,441	34.64
14	382.680,493 280.288,811	15	382.695,972 280.334,959	48.675
16	382.714,864 280.354,342	17	382.735,475 280.397,718	48.024
18	382.604,779 280.469,744	19	382.636,238 280.533,535	71.126
20	382.647,652 280.528,736	21	382.664,44 280.589,977	63.5
22	382.678,867 280.587,062	23	382.694,275 280.657,04	71.654
24	382.677,158 280.629,387	25	382.664,069 280.598,568	33.483
26	382.660,816 280.592,604	27	382.657,904 280.591,077	3.288
28	382.651,508 280.587,449	29	382.646,162 280.583,63	6.57
30	382.641,341 280.577,616	31	382.634,055 280.565,761	13.915
32	382.618,455 280.535,635	33	382.588,72 280.472,965	69.366
34	382.575,361 280.450,034	35	382.571,542 280.446,884	4.95
36	382.565,64 280.445,001	1	382.563,046 280.441,956	4.0

**** Lungimile segmentelor sunt determinate în planul de proiecţie Stereo 70 şi sunt rotunjite la 1 milimetru.**
***** Distanţa dintre puncte este formată din segmente cumulate ce sunt mai mici decât valoarea 1 milimetru.**

Document care conține date cu caracter personal, protejat de prevederile Regulamentului (UE) nr. 679/2016 și Legii 190/2018

DATE DESPRE IMOBILUL NR. 9913

Oficiul de Cadastru şi Publicitate Imobiliară DOLJ
Biroul de Cadastru şi Publicitate Imobiliară Craiova

A. Partea I. Descrierea imobilului

TEREN Extravilan

Adresa: Jud. Dolj, T18, P63/1

Nr. Crt	Nr cadastral Nr. topografic	Suprafaţa* (mp)	Observaţii / Referinţe
A1		1.917	Sector cadastral:0 Teren neimprejmuit;

B. Partea II. Proprietari şi acte

Inscrieri privitoare la dreptul de proprietate şi alte drepturi reale		Referinţe
/		
Act Administrativ nr. TDP 973-44621, din 08/09/1997 emis de CJSDPAT DOLJ;		
B1	Intabulare, drept de PROPRIETATE, dobandit prin Reconstituire, cota actuala 1/1, cota initiala 1/1	A1
	1) **IOVAN ARISTICĂ**, LIPSA CNP	

C. Partea III. SARCINI .

Inscrieri privind dezmembramintele dreptului de proprietate, drepturi reale de garanţie şi sarcini	Referinţe
NU SUNT	

Document care conține date cu caracter personal, protejat de prevederile Regulamentului (UE) nr. 679/2016 și Legii 190/2018

Anexa Nr. 1 La Partea I

Teren

Nr cadastral	Suprafaţa (mp)*	Observaţii / Referinţe
	1.917	

* Suprafaţa este determinată in planul de proiecţie Stereo 70.

DETALII LINIARE IMOBIL

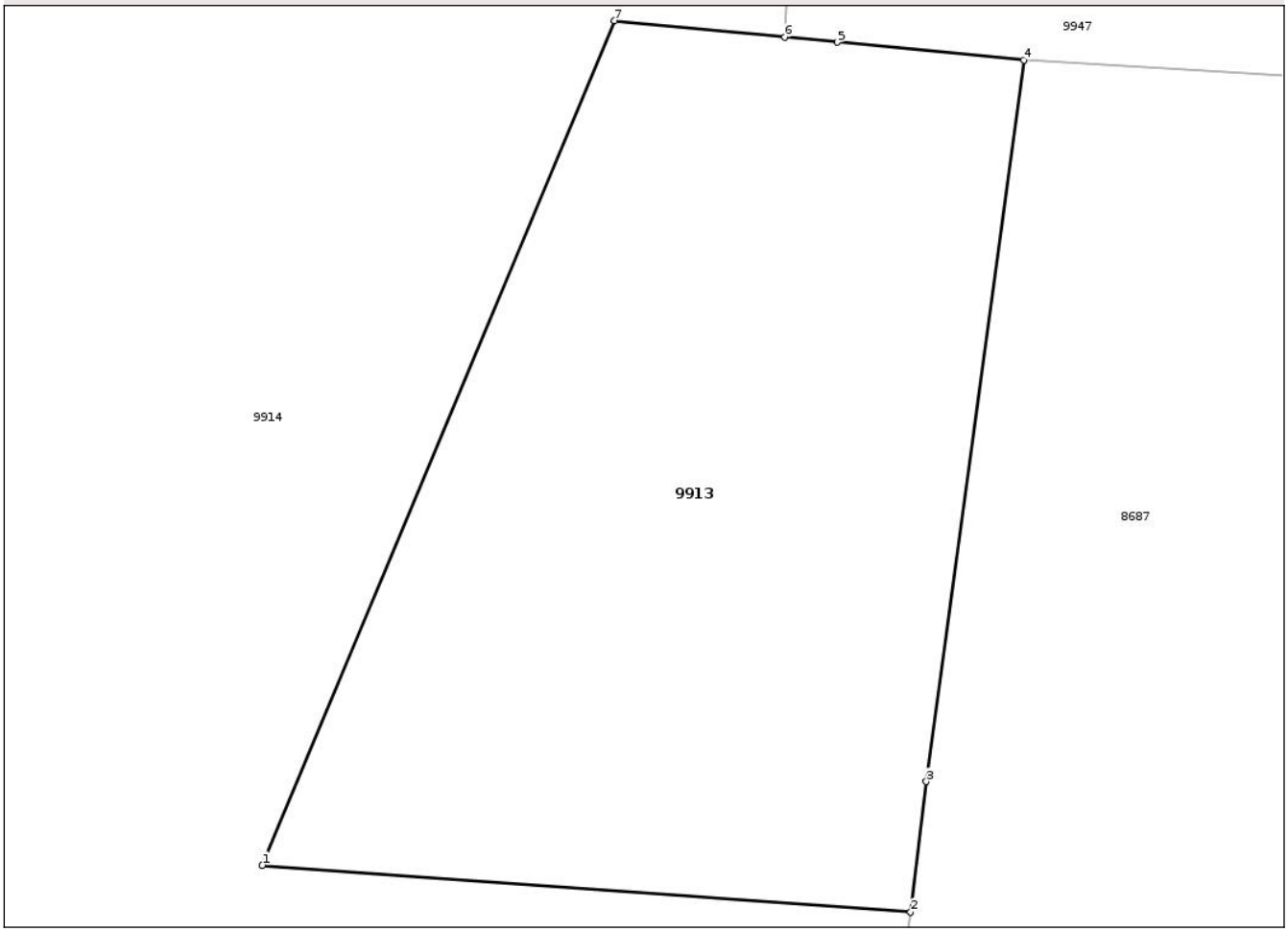

Date referitoare la teren

Crt	Categorie folosință	Intra vilan	Suprafaţa (mp)	Tarla	Parcelă	Nr. topo	Observaţii / Referinţe
1	pasune	NU	1.917	18	63/1	-	

Lungime Segmente
1) Valorile lungimilor segmentelor sunt obţinute din proiecţie în plan.

Punct început	X / Y	Punct sfârşit	X / Y	Lungime segment (** (m)
1	382.779,401 280.357,48	2	382.821,366 280.354,445	42.075
2	382.821,366 280.354,445	3	382.822,383 280.362,885	8.501
3	382.822,383 280.362,885	4	382.828,697 280.409,541	47.081
4	382.828,697 280.409,541	5	382.816,617 280.410,705	12.136
5	382.816,617 280.410,705	6	382.813,229 280.411,031	3.404

Document care conține date cu caracter personal, protejat de prevederile Regulamentului (UE) nr. 679/2016 și Legii 190/2018

Punct început	X / Y	Punct sfârşit	X / Y	Lungime segment (** (m)
6	382.813,229 280.411,031	7	382.802,197 280.412,094	11.083
7	382.802,197 280.412,094	1	382.779,401 280.357,48	59.181

** Lungimile segmentelor sunt determinate în planul de proiecţie Stereo 70 şi sunt rotunjite la 1 milimetru.
*** Distanţa dintre puncte este formată din segmente cumulate ce sunt mai mici decât valoarea 1 milimetru.

Document care conține date cu caracter personal, protejat de prevederile Regulamentului (UE) nr. 679/2016 și Legii 190/2018

DATE DESPRE IMOBILUL NR. 9914

Oficiul de Cadastru şi Publicitate Imobiliară DOLJ
Biroul de Cadastru şi Publicitate Imobiliară Craiova

A. Partea I. Descrierea imobilului

TEREN Extravilan

Adresa: Jud. Dolj, T18, P15/1

Nr. Crt	Nr cadastral Nr. topografic	Suprafaţa* (mp)	Observaţii / Referinţe
A1		39.870	Sector cadastral:0 Teren neimprejmuit;

B. Partea II. Proprietari şi acte

Inscrieri privitoare la dreptul de proprietate şi alte drepturi reale		Referinţe
/		
Act Administrativ nr. Adeverinta nr. 7735, din 18/07/2025 emis de PRIMĂRIA COMUNEI URZICUȚA;		
B1	Inscrierea posesiei, drept de PROPRIETATE, dobandit prin Lege, cota actuala 1/1, cota initiala 1/1	A1
	1) **NEIDENTIFICAT NEIDENTIFICAT**, CIF:0000000000000	
Act Normativ nr. Legea 7, din 13/03/1996 emis de PARLAMENTUL ROMÂNIEI (art.13);		
B2	Se noteaza mentiunea de proprietar neidentificat.	A1

C. Partea III. SARCINI .

Inscrieri privind dezmembramintele dreptului de proprietate, drepturi reale de garanţie şi sarcini	Referinţe
NU SUNT	

Document care conține date cu caracter personal, protejat de prevederile Regulamentului (UE) nr. 679/2016 și Legii 190/2018

Anexa Nr. 1 La Partea I

Teren

Nr cadastral	Suprafaţa (mp)*	Observaţii / Referinţe
	39.870	

* Suprafaţa este determinată in planul de proiecţie Stereo 70.

DETALII LINIARE IMOBIL

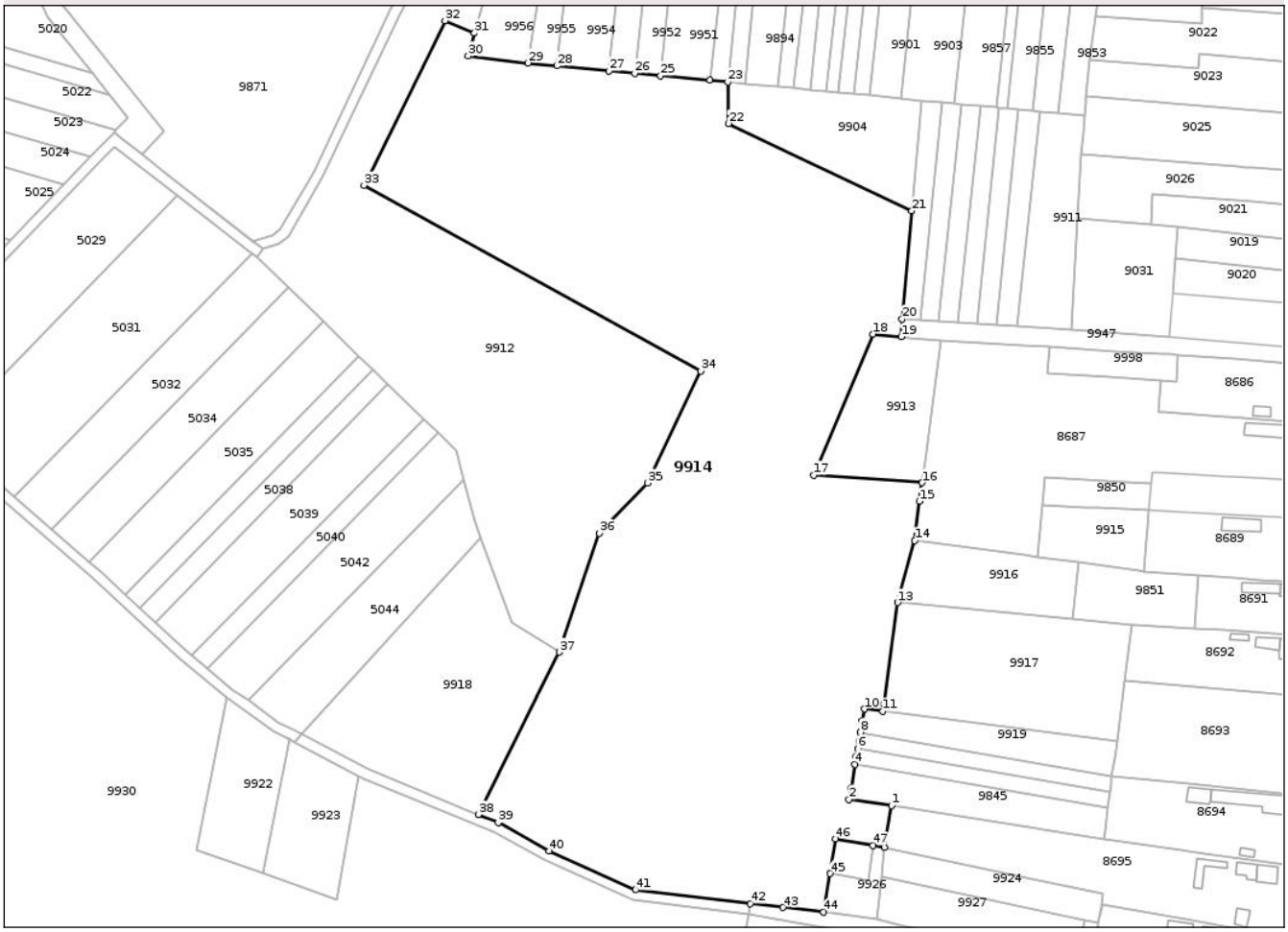

Date referitoare la teren

Crt	Categorie folosință	Intra vilan	Suprafaţa (mp)	Tarla	Parcelă	Nr. topo	Observaţii / Referinţe
1	ape statatoare	NU	39.870	18	15/1	-	

Lungime Segmente

1) Valorile lungimilor segmentelor sunt obţinute din proiecţie în plan.

Punct început	X / Y	Punct sfârşit	X / Y	Lungime segment
1	382.809,437 280.229,389	2	382.792,998 280.231,722	16.604
4	382.795,296 280.245,355	5	382.795,783 280.248,248	2.934
7	382.796,802 280.254,295	8	382.797,387 280.257,763	3.517
10	382.798,898 280.266,782	11	382.806,12 280.265,865	7.28
13	382.811,835 280.308,051	14	382.818,492 280.332,045	24.9

Punct început	X / Y	Punct sfârşit	X / Y	Lungime segment
2	382.792,998 280.231,722	3	382.793,757 280.236,226	4.568
5	382.795,783 280.248,248	6	382.796,313 280.251,393	3.189
8	382.797,387 280.257,763	9	382.798,109 280.262,07	4.367
11	382.806,12 280.265,865	12	382.806,492 280.268,613	2.773
14	382.818,492 280.332,045	15	382.820,324 280.347,263	15.328

Punct început	X / Y	Punct sfârşit	X / Y	Lungime segment
3	382.793,757 280.236,226	4	382.795,296 280.245,355	9.258
6	382.796,313 280.251,393	7	382.796,802 280.254,295	2.943
9	382.798,109 280.262,07	10	382.798,898 280.266,782	4.778
12	382.806,492 280.268,613	13	382.811,835 280.308,051	39.798
15	382.820,324 280.347,263	16	382.821,366 280.354,445	7.257

Document care conține date cu caracter personal, protejat de prevederile Regulamentului (UE) nr. 679/2016 și Legii 190/2018

Punct început	X / Y	Punct sfârşit	X / Y	Lungime segment
16	382.821,366 280.354,445	17	382.779,401 280.357,48	42.075
19	382.813,229 280.411,031	20	382.813,566 280.417,871	6.848
22	382.746,184 280.493,708	23	382.745,938 280.509,777	16.071
25	382.719,853 280.512,244	26	382.709,805 280.513,194	10.093
28	382.679,749 280.516,037	29	382.668,425 280.517,108	11.375
31	382.647,652 280.528,736	32	382.636,238 280.533,535	12.382
34	382.735,475 280.397,718	35	382.714,864 280.354,342	48.024
37	382.680,493 280.288,811	38	382.649,199 280.225,87	70.291
40	382.676,512 280.211,761	41	382.710,114 280.196,638	36.848
43	382.767,311 280.189,879	44	382.783,092 280.188,014	15.891
46	382.787,778 280.216,5	47	382.802,311 280.213,826	14.777

Punct început	X / Y	Punct sfârşit	X / Y	Lungime segment
17	382.779,401 280.357,48	18	382.802,197 280.412,094	59.181
20	382.813,566 280.417,871	21	382.817,372 280.459,808	42.109
23	382.745,938 280.509,777	24	382.739,088 280.510,424	6.88
26	382.709,805 280.513,194	27	382.699,867 280.514,134	9.982
29	382.668,425 280.517,108	30	382.645,23 280.519,9	23.362
32	382.636,238 280.533,535	33	382.604,779 280.469,744	71.126
35	382.714,864 280.354,342	36	382.695,972 280.334,959	27.067
38	382.649,199 280.225,87	39	382.656,85 280.222,717	8.275
41	382.710,114 280.196,638	42	382.754,622 280.191,379	44.818
44	382.783,092 280.188,014	45	382.785,57 280.203,012	15.201
47	382.802,311 280.213,826	48	382.806,737 280.213,065	4.491

Punct început	X / Y	Punct sfârşit	X / Y	Lungime segment
18	382.802,197 280.412,094	19	382.813,229 280.411,031	11.083
21	382.817,372 280.459,808	22	382.746,184 280.493,708	78.848
24	382.739,088 280.510,424	25	382.719,853 280.512,244	19.321
27	382.699,867 280.514,134	28	382.679,749 280.516,037	20.208
30	382.645,23 280.519,9	31	382.647,652 280.528,736	9.162
33	382.604,779 280.469,744	34	382.735,475 280.397,718	149.229
36	382.695,972 280.334,959	37	382.680,493 280.288,811	48.675
39	382.656,85 280.222,717	40	382.676,512 280.211,761	22.508
42	382.754,622 280.191,379	43	382.767,311 280.189,879	12.777
45	382.785,57 280.203,012	46	382.787,778 280.216,5	13.668
48	382.806,737 280.213,065	1	382.809,437 280.229,389	16.546

**** Lungimile segmentelor sunt determinate în planul de proiecţie Stereo 70 şi sunt rotunjite la 1 milimetru.**
***** Distanţa dintre puncte este formată din segmente cumulate ce sunt mai mici decât valoarea 1 milimetru.**

Document care conține date cu caracter personal, protejat de prevederile Regulamentului (UE) nr. 679/2016 și Legii 190/2018

DATE DESPRE IMOBILUL NR. 9918

Oficiul de Cadastru şi Publicitate Imobiliară DOLJ
Biroul de Cadastru şi Publicitate Imobiliară Craiova

A. Partea I. Descrierea imobilului

TEREN Extravilan

Adresa: Jud. Dolj, T18, P113/1

Nr. Crt	Nr cadastral Nr. topografic	Suprafaţa* (mp)	Observaţii / Referinţe
A1		5.170	Sector cadastral:0 Teren neimprejmuit;

B. Partea II. Proprietari şi acte

Inscrieri privitoare la dreptul de proprietate şi alte drepturi reale		Referinţe
/		
Act Administrativ nr. Adeverinta nr. 7735, din 18/07/2025 emis de PRIMĂRIA COMUNEI URZICUȚA;		
B1	Inscrierea posesiei, drept de PROPRIETATE, dobandit prin Lege, cota actuala 1/1, cota initiala 1/1	A1
	1) **NEIDENTIFICAT NEIDENTIFICAT**, CIF:0000000000000	
Act Normativ nr. Legea 7, din 13/03/1996 emis de PARLAMENTUL ROMÂNIEI (art.13);		
B2	Se noteaza mentiunea de proprietar neidentificat.	A1

C. Partea III. SARCINI .

Inscrieri privind dezmembramintele dreptului de proprietate, drepturi reale de garanţie şi sarcini	Referinţe
NU SUNT	

Document care conține date cu caracter personal, protejat de prevederile Regulamentului (UE) nr. 679/2016 și Legii 190/2018

Anexa Nr. 1 La Partea I

Teren

Nr cadastral	Suprafaţa (mp)*	Observaţii / Referinţe
	5.170	

* Suprafaţa este determinată in planul de proiecţie Stereo 70.

DETALII LINIARE IMOBIL

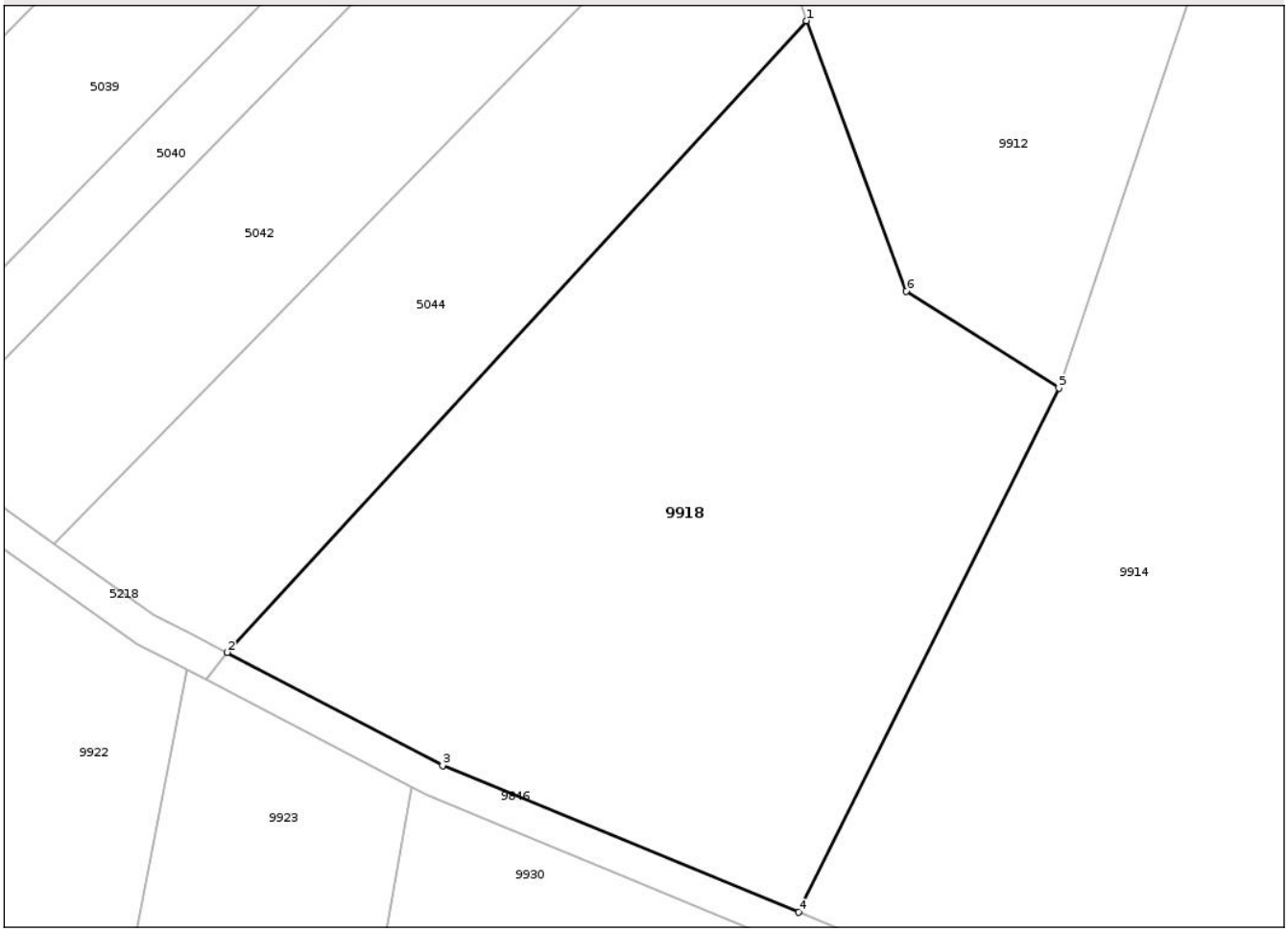

Date referitoare la teren

Crt	Categorie folosință	Intra vilan	Suprafaţa (mp)	Tarla	Parcelă	Nr. topo	Observaţii / Referinţe
1	arabil	NU	5.170	18	113/1	-	

Lungime Segmente
1) Valorile lungimilor segmentelor sunt obţinute din proiecţie în plan.

Punct început	X / Y	Punct sfârşit	X / Y	Lungime segment (** (m)
1	382.650,134 280.332,923	2	382.580,547 280.257,085	102.926
2	382.580,547 280.257,085	3	382.606,415 280.243,502	29.217
3	382.606,415 280.243,502	4	382.649,199 280.225,87	46.275
4	382.649,199 280.225,87	5	382.680,493 280.288,811	70.291
5	382.680,493 280.288,811	6	382.662,17 280.300,441	21.702

Document care conține date cu caracter personal, protejat de prevederile Regulamentului (UE) nr. 679/2016 și Legii 190/2018

Punct început	X / Y	Punct sfârşit	X / Y	Lungime segment (** (m)
6	382.662,17 280.300,441	1	382.650,134 280.332,923	34.64

** Lungimile segmentelor sunt determinate în planul de proiecţie Stereo 70 şi sunt rotunjite la 1 milimetru.
*** Distanţa dintre puncte este formată din segmente cumulate ce sunt mai mici decât valoarea 1 milimetru.

Document care conține date cu caracter personal, protejat de prevederile Regulamentului (UE) nr. 679/2016 și Legii 190/2018

DATE DESPRE IMOBILUL NR. 9922

Oficiul de Cadastru şi Publicitate Imobiliară DOLJ
Biroul de Cadastru şi Publicitate Imobiliară Craiova

A. Partea I. Descrierea imobilului

TEREN Extravilan

Adresa: Jud. Dolj, T18, P112/1

Nr. Crt	Nr cadastral Nr. topografic	Suprafaţa* (mp)	Observaţii / Referinţe
A1		1.500	Sector cadastral:0 Teren neimprejmuit;

B. Partea II. Proprietari şi acte

Inscrieri privitoare la dreptul de proprietate şi alte drepturi reale		Referinţe
/		
Act Administrativ nr. TDP 1238-1378, din 07/07/1997 emis de CJSDPAT DOLJ;		
B1	Intabulare, drept de PROPRIETATE, dobandit prin Reconstituire, cota actuala 1/1, cota initiala 1/1	A1
	1) **PIRVAN ION**, LIPSA CNP 2) **NEDELCU PAVEL**, LIPSA CNP	

C. Partea III. SARCINI .

Inscrieri privind dezmembramintele dreptului de proprietate, drepturi reale de garanţie şi sarcini	Referinţe
NU SUNT	

Document care conține date cu caracter personal, protejat de prevederile Regulamentului (UE) nr. 679/2016 și Legii 190/2018

Anexa Nr. 1 La Partea I

Teren

Nr cadastral	Suprafaţa (mp)*	Observaţii / Referinţe
	1.500	

* Suprafaţa este determinată in planul de proiecţie Stereo 70.

DETALII LINIARE IMOBIL

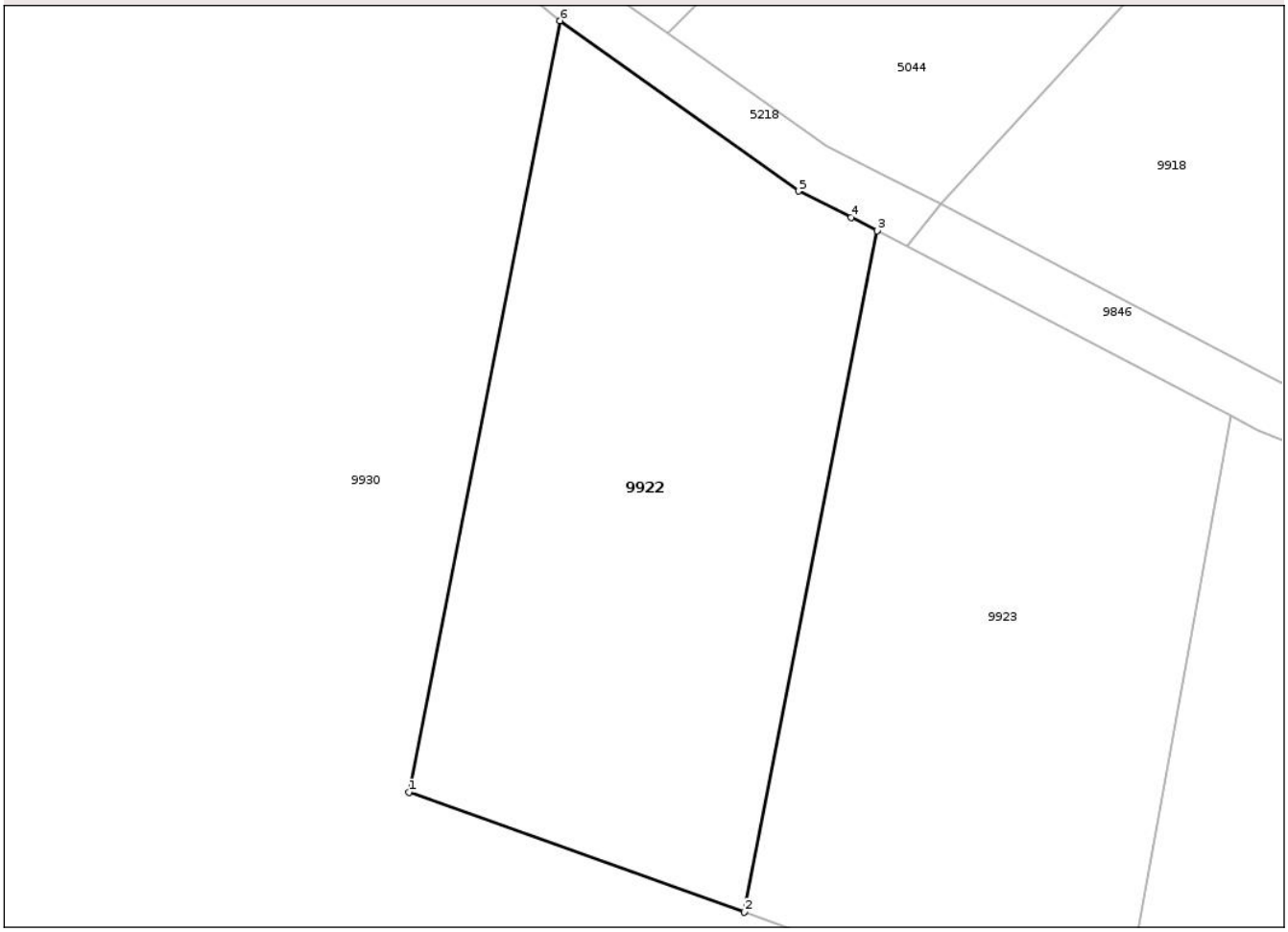

Date referitoare la teren

Crt	Categorie folosință	Intra vilan	Suprafaţa (mp)	Tarla	Parcelă	Nr. topo	Observaţii / Referinţe
1	pasune	NU	1.500	18	112/1	-	

Lungime Segmente
1) Valorile lungimilor segmentelor sunt obţinute din proiecţie în plan.

Punct început	X / Y	Punct sfârşit	X / Y	Lungime segment (** (m)
1	382.540,041 280.212,252	2	382.565,569 280.203,128	27.11
2	382.565,569 280.203,128	3	382.575,71 280.255,024	52.878
3	382.575,71 280.255,024	4	382.573,73 280.256,032	2.222
4	382.573,73 280.256,032	5	382.569,725 280.258,052	4.486
5	382.569,725 280.258,052	6	382.551,526 280.271,025	22.35

Document care conține date cu caracter personal, protejat de prevederile Regulamentului (UE) nr. 679/2016 și Legii 190/2018

Punct început	X / Y	Punct sfârşit	X / Y	Lungime segment (** (m)
6	382.551,526 280.271,025	1	382.540,041 280.212,252	59.885

** Lungimile segmentelor sunt determinate în planul de proiecţie Stereo 70 şi sunt rotunjite la 1 milimetru.
*** Distanţa dintre puncte este formată din segmente cumulate ce sunt mai mici decât valoarea 1 milimetru.

Document care conține date cu caracter personal, protejat de prevederile Regulamentului (UE) nr. 679/2016 și Legii 190/2018

DATE DESPRE IMOBILUL NR. 9923

Oficiul de Cadastru şi Publicitate Imobiliară DOLJ
Biroul de Cadastru şi Publicitate Imobiliară Craiova

A. Partea I. Descrierea imobilului

TEREN Extravilan

Adresa: Jud. Dolj, T18, P112

Nr. Crt	Nr cadastral Nr. topografic	Suprafaţa* (mp)	Observaţii / Referinţe
A1		1.500	Sector cadastral:0 Teren neimprejmuit;

B. Partea II. Proprietari şi acte

Inscrieri privitoare la dreptul de proprietate şi alte drepturi reale		Referinţe
/		
Act Administrativ nr. TDP 1119-2203, din 18/03/1997 emis de CJSDPAT DOLJ;		
B1	Intabulare, drept de PROPRIETATE, dobandit prin Reconstituire, cota actuala 1/1, cota initiala 1/1	A1
	1) **STOIAN FLOREA**, LIPSA CNP	

C. Partea III. SARCINI .

Inscrieri privind dezmembramintele dreptului de proprietate, drepturi reale de garanţie şi sarcini	Referinţe
NU SUNT	

Document care conține date cu caracter personal, protejat de prevederile Regulamentului (UE) nr. 679/2016 și Legii 190/2018

Anexa Nr. 1 La Partea I

Teren

Nr cadastral	Suprafaţa (mp)*	Observaţii / Referinţe
	1.500	

* Suprafaţa este determinată in planul de proiecţie Stereo 70.

DETALII LINIARE IMOBIL

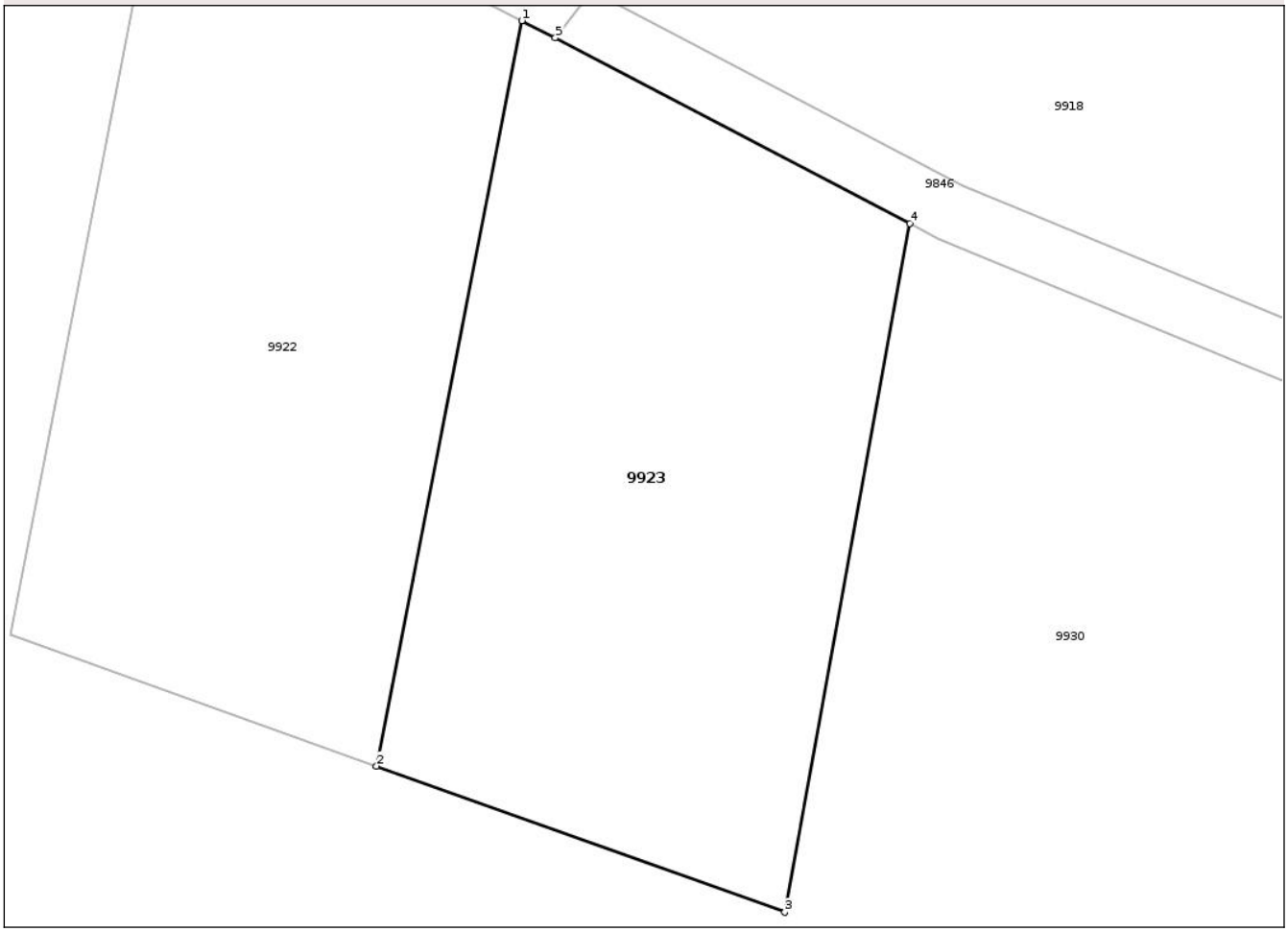

Date referitoare la teren

Crt	Categorie folosință	Intra vilan	Suprafaţa (mp)	Tarla	Parcelă	Nr. topo	Observaţii / Referinţe
1	pasune	NU	1.500	18	112	-	

Lungime Segmente
1) Valorile lungimilor segmentelor sunt obţinute din proiecţie în plan.

Punct început	X / Y	Punct sfârşit	X / Y	Lungime segment (** (m)
1	382.575,71 280.255,024	2	382.565,569 280.203,128	52.878
2	382.565,569 280.203,128	3	382.594,029 280.192,956	30.223
3	382.594,029 280.192,956	4	382.602,74 280.240,91	48.739
4	382.602,74 280.240,91	5	382.578,04 280.253,838	27.879
5	382.578,04 280.253,838	1	382.575,71 280.255,024	2.614

Document care conține date cu caracter personal, protejat de prevederile Regulamentului (UE) nr. 679/2016 și Legii 190/2018

** Lungimile segmentelor sunt determinate în planul de proiecţie Stereo 70 şi sunt rotunjite la 1 milimetru.
*** Distanţa dintre puncte este formată din segmente cumulate ce sunt mai mici decât valoarea 1 milimetru.

Document care conține date cu caracter personal, protejat de prevederile Regulamentului (UE) nr. 679/2016 și Legii 190/2018

DATE DESPRE IMOBILUL NR. 9930

Oficiul de Cadastru şi Publicitate Imobiliară DOLJ
Biroul de Cadastru şi Publicitate Imobiliară Craiova

A. Partea I. Descrierea imobilului

TEREN Extravilan

Adresa: Jud. Dolj, T18, P15/2

Nr. Crt	Nr cadastral Nr. topografic	Suprafaţa* (mp)	Observaţii / Referinţe
A1		110.459	Sector cadastral:0 Teren neimprejmuit;

B. Partea II. Proprietari şi acte

Inscrieri privitoare la dreptul de proprietate şi alte drepturi reale		Referinţe
/		
Act Administrativ nr. Adeverinta nr. 7735, din 18/07/2025 emis de PRIMĂRIA COMUNEI URZICUȚA;		
B1	Inscrierea posesiei, drept de PROPRIETATE, dobandit prin Lege, cota actuala 1/1, cota initiala 1/1	A1
	1) **NEIDENTIFICAT NEIDENTIFICAT**, CIF:0000000000000	
Act Normativ nr. Legea 7, din 13/03/1996 emis de PARLAMENTUL ROMÂNIEI (art.13);		
B2	Se noteaza mentiunea de proprietar neidentificat.	A1

C. Partea III. SARCINI .

Inscrieri privind dezmembramintele dreptului de proprietate, drepturi reale de garanţie şi sarcini	Referinţe
NU SUNT	

Document care conține date cu caracter personal, protejat de prevederile Regulamentului (UE) nr. 679/2016 și Legii 190/2018

Anexa Nr. 1 La Partea I

Teren

Nr cadastral	Suprafaţa (mp)*	Observaţii / Referinţe
	110.459	

* Suprafaţa este determinată in planul de proiecţie Stereo 70.

DETALII LINIARE IMOBIL

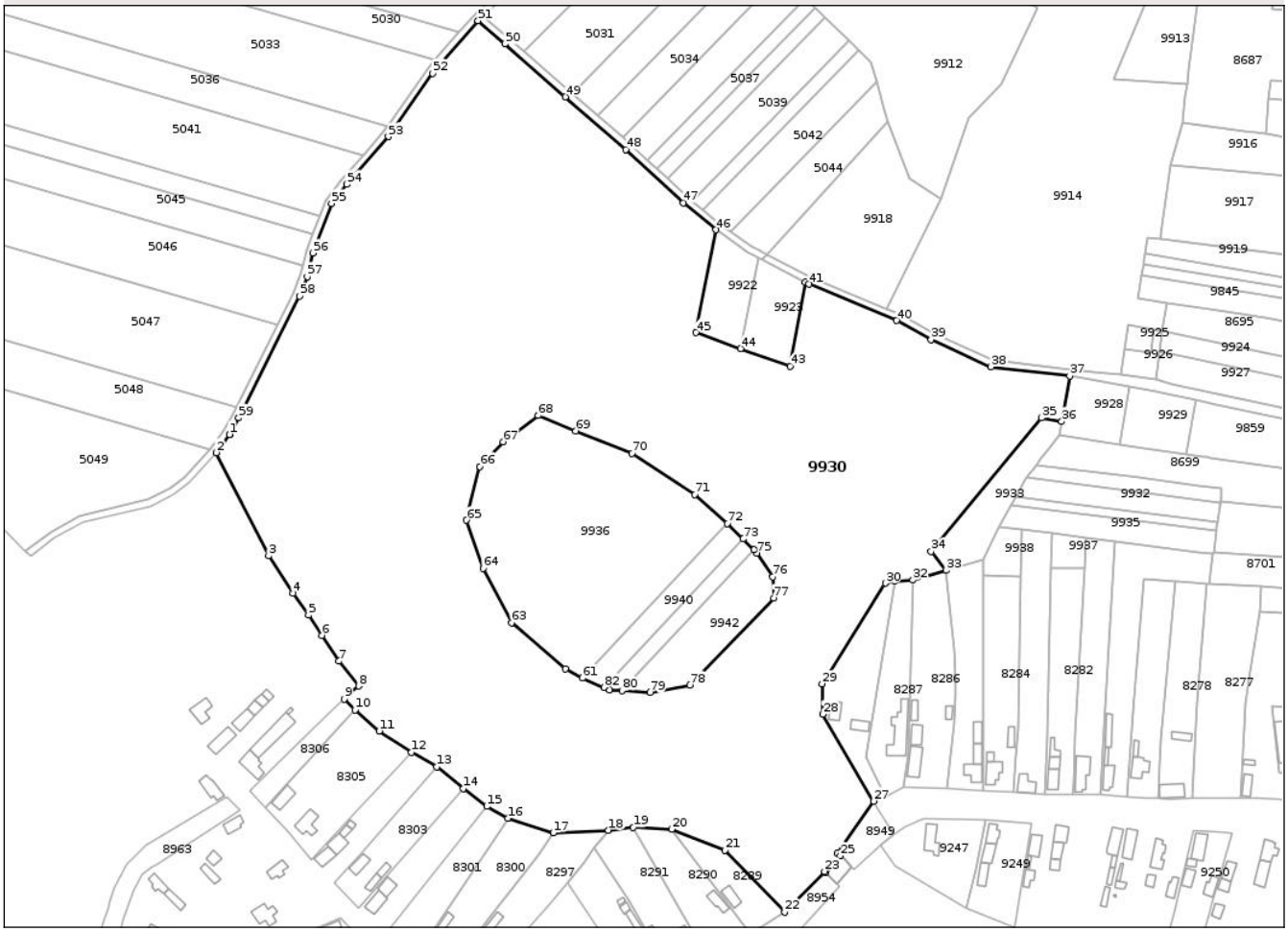

Date referitoare la teren

Crt	Categorie folosință	Intra vilan	Suprafaţa (mp)	Tarla	Parcelă	Nr. topo	Observaţii / Referinţe
1	ape statatoare	NU	110.459	18	15/2	-	

Lungime Segmente

1) Valorile lungimilor segmentelor sunt obţinute din proiecţie în plan.

Punct început	X / Y	Punct sfârşit	X / Y	Lungime segment
1	382.272,997 280.153,917	2	382.265,528 280.143,637	12.707
4	382.309,438 280.063,308	5	382.318,326 280.050,608	15.501
7	382.335,654 280.024,304	8	382.347,001 280.010,11	18.172
10	382.344,903 279.996,354	11	382.358,783 279.984,429	18.299
13	382.391,773 279.964,014	14	382.406,959 279.951,588	19.622

Punct început	X / Y	Punct sfârşit	X / Y	Lungime segment
2	382.265,528 280.143,637	3	382.295,365 280.084,62	66.131
5	382.318,326 280.050,608	6	382.325,832 280.039,096	13.743
8	382.347,001 280.010,11	9	382.338,662 280.002,593	11.227
11	382.358,783 279.984,429	12	382.377,315 279.972,322	22.136
14	382.406,959 279.951,588	15	382.420,4 279.941,255	16.954

Punct început	X / Y	Punct sfârşit	X / Y	Lungime segment
3	382.295,365 280.084,62	4	382.309,438 280.063,308	25.539
6	382.325,832 280.039,096	7	382.335,654 280.024,304	17.756
9	382.338,662 280.002,593	10	382.344,903 279.996,354	8.825
12	382.377,315 279.972,322	13	382.391,773 279.964,014	16.675
15	382.420,4 279.941,255	16	382.432,409 279.934,438	13.809

Document care conține date cu caracter personal, protejat de prevederile Regulamentului (UE) nr. 679/2016 și Legii 190/2018

Punct început	X / Y	Punct sfârşit	X / Y	Lungime segment
16	382.432,409 279.934,438	17	382.458,358 279.926,221	27.219
19	382.504,198 279.929,279	20	382.526,158 279.928,183	21.987
22	382.590,92 279.880,788	23	382.613,669 279.904,105	32.576
25	382.622,647 279.913,05	26	382.621,02 279.914,563	2.222
28	382.612,772 279.994,003	29	382.612,203 280.011,346	17.352
31	382.653,826 280.070,112	32	382.664,279 280.070,802	10.476
34	382.674,725 280.087,093	35	382.737,819 280.163,458	99.058
37	382.754,095 280.187,413	38	382.709,034 280.192,738	45.375
40	382.655,064 280.219,121	41	382.604,748 280.239,86	54.422
43	382.594,029 280.192,956	44	382.565,569 280.203,128	30.223
46	382.551,526 280.271,025	47	382.532,92 280.286,479	24.187
49	382.465,32 280.347,092	50	382.430,615 280.377,29	46.004
52	382.389,435 280.360,502	53	382.363,995 280.324,358	44.199
55	382.331,493 280.286,143	56	382.320,918 280.257,746	30.302
58	382.313,079 280.233,046	59	382.278,248 280.163,531	77.753
61	382.475,167 280.014,725	62	382.465,303 280.019,853	11.117
64	382.418,217 280.077,51	65	382.408,659 280.104,907	29.016
67	382.429,661 280.149,852	68	382.449,754 280.164,848	25.072
70	382.503,52 280.143,133	71	382.539,422 280.119,676	42.886
73	382.566,943 280.094,185	74	382.573,172 280.087,978	8.794
76	382.584,048 280.072,598	77	382.584,634 280.060,415	12.197
79	382.513,761 280.006,411	80	382.497,734 280.007,47	16.062
82	382.487,456 280.009,356	1	382.475,167 280.014,725	13.411

Punct început	X / Y	Punct sfârşit	X / Y	Lungime segment
17	382.458,358 279.926,221	18	382.490,031 279.927,613	31.704
20	382.526,158 279.928,183	21	382.556,787 279.916,294	32.856
23	382.613,669 279.904,105	24	382.614,366 279.903,361	1.019
26	382.621,02 279.914,563	27	382.641,9 279.944,323	36.354
29	382.612,203 280.011,346	30	382.648,521 280.069,006	68.144
32	382.664,279 280.070,802	33	382.683,317 280.076,318	19.821
35	382.737,819 280.163,458	36	382.749,481 280.161,488	11.827
38	382.709,034 280.192,738	39	382.674,643 280.208,215	37.713
41	382.604,748 280.239,86	42	382.602,74 280.240,91	2.266
44	382.565,569 280.203,128	45	382.540,041 280.212,252	27.11
47	382.532,92 280.286,479	48	382.499,933 280.316,975	44.924
50	382.430,615 280.377,29	51	382.415,318 280.390,6	20.277
53	382.363,995 280.324,358	54	382.340,035 280.297,088	36.301
56	382.320,918 280.257,746	57	382.317,59 280.244,286	13.865
59	382.278,248 280.163,531	60	382.272,997 280.153,917	10.955
62	382.465,303 280.019,853	63	382.434,429 280.046,374	40.701
65	382.408,659 280.104,907	66	382.416,362 280.135,66	31.703
68	382.449,754 280.164,848	69	382.471,171 280.156,071	23.146
71	382.539,422 280.119,676	72	382.557,986 280.103,11	24.881
74	382.573,172 280.087,978	75	382.574,969 280.086,187	2.537
77	382.584,634 280.060,415	78	382.536,557 280.010,719	69.145
80	382.497,734 280.007,47	81	382.490,713 280.007,934	7.036

Punct început	X / Y	Punct sfârşit	X / Y	Lungime segment
18	382.490,031 279.927,613	19	382.504,198 279.929,279	14.265
21	382.556,787 279.916,294	22	382.590,92 279.880,788	49.252
24	382.614,366 279.903,361	25	382.622,647 279.913,05	12.746
27	382.641,9 279.944,323	28	382.612,772 279.994,003	57.589
30	382.648,521 280.069,006	31	382.653,826 280.070,112	5.419
33	382.683,317 280.076,318	34	382.674,725 280.087,093	13.781
36	382.749,481 280.161,488	37	382.754,095 280.187,413	26.332
39	382.674,643 280.208,215	40	382.655,064 280.219,121	22.412
42	382.602,74 280.240,91	43	382.594,029 280.192,956	48.739
45	382.540,041 280.212,252	46	382.551,526 280.271,025	59.885
48	382.499,933 280.316,975	49	382.465,32 280.347,092	45.881
51	382.415,318 280.390,6	52	382.389,435 280.360,502	39.697
54	382.340,035 280.297,088	55	382.331,493 280.286,143	13.884
57	382.317,59 280.244,286	58	382.313,079 280.233,046	12.111
60	382.272,997 280.153,917	61	382.475,167 280.014,725	245.453
63	382.434,429 280.046,374	64	382.418,217 280.077,51	35.104
66	382.416,362 280.135,66	67	382.429,661 280.149,852	19.449
69	382.471,171 280.156,071	70	382.503,52 280.143,133	34.84
72	382.557,986 280.103,11	73	382.566,943 280.094,185	12.645
75	382.574,969 280.086,187	76	382.584,048 280.072,598	16.343
78	382.536,557 280.010,719	79	382.513,761 280.006,411	23.199
81	382.490,713 280.007,934	82	382.487,456 280.009,356	3.554

**** Lungimile segmentelor sunt determinate în planul de proiecţie Stereo 70 şi sunt rotunjite la 1 milimetru.**
***** Distanţa dintre puncte este formată din segmente cumulate ce sunt mai mici decât valoarea 1 milimetru.**

Document care conține date cu caracter personal, protejat de prevederile Regulamentului (UE) nr. 679/2016 și Legii 190/2018

DATE DESPRE IMOBILUL NR. 9936

Oficiul de Cadastru şi Publicitate Imobiliară DOLJ
Biroul de Cadastru şi Publicitate Imobiliară Craiova

A. Partea I. Descrierea imobilului

TEREN Extravilan

Adresa: Jud. Dolj, T18, P110

Nr. Crt	Nr cadastral Nr. topografic	Suprafaţa* (mp)	Observaţii / Referinţe
A1	33172	13.100	Sector cadastral:0 Teren neimprejmuit;

B. Partea II. Proprietari şi acte

Inscrieri privitoare la dreptul de proprietate şi alte drepturi reale		Referinţe
107797 / 03/06/2020		
Act Notarial nr. aut nr 1160, din 28/05/2020 emis de NP Defta Florentin Leonard;		
B2	Intabulare, drept de PROPRIETATE, dobandit prin Conventie, cota actuala 1/1, cota initiala 1/1	A1
	1) **SC QUEEN VERTAGRI SRL**, CIF:25496610	

C. Partea III. SARCINI .

Inscrieri privind dezmembramintele dreptului de proprietate, drepturi reale de garanţie şi sarcini	Referinţe
NU SUNT	

Anexa Nr. 1 La Partea I

Teren

Nr cadastral	Suprafaţa (mp)*	Observaţii / Referinţe
33172	13.100	

* Suprafaţa este determinată in planul de proiecţie Stereo 70.

DETALII LINIARE IMOBIL

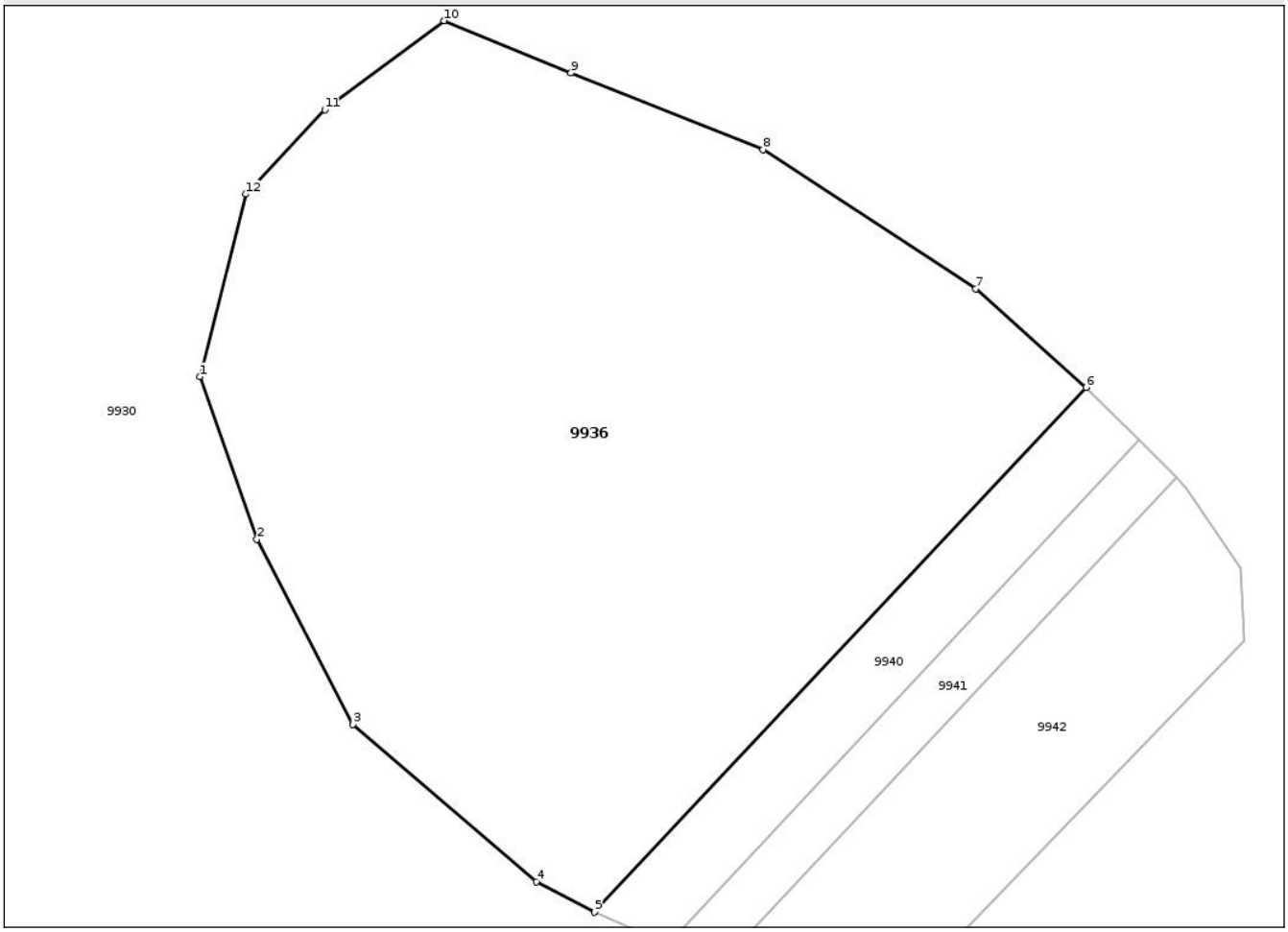

Date referitoare la teren

Crt	Categorie folosință	Intra vilan	Suprafaţa (mp)	Tarla	Parcelă	Nr. topo	Observaţii / Referinţe
1	arabil	NU	13.100	18	110	-	

Lungime Segmente
1) Valorile lungimilor segmentelor sunt obţinute din proiecţie în plan.

Punct început	X / Y	Punct sfârşit	X / Y	Lungime segment (** (m)
1	382.408,659 280.104,907	2	382.418,217 280.077,51	29.016
2	382.418,217 280.077,51	3	382.434,429 280.046,374	35.104
3	382.434,429 280.046,374	4	382.465,303 280.019,853	40.701
4	382.465,303 280.019,853	5	382.475,167 280.014,725	11.117
5	382.475,167 280.014,725	6	382.557,986 280.103,11	121.123

Document care conține date cu caracter personal, protejat de prevederile Regulamentului (UE) nr. 679/2016 și Legii 190/2018

Punct început	X / Y	Punct sfârşit	X / Y	Lungime segment (** (m)
6	382.557,986 280.103,11	7	382.539,422 280.119,676	24.881
7	382.539,422 280.119,676	8	382.503,52 280.143,133	42.886
8	382.503,52 280.143,133	9	382.471,171 280.156,071	34.84
9	382.471,171 280.156,071	10	382.449,754 280.164,848	23.146
10	382.449,754 280.164,848	11	382.429,661 280.149,852	25.072
11	382.429,661 280.149,852	12	382.416,362 280.135,66	19.449
12	382.416,362 280.135,66	1	382.408,659 280.104,907	31.703

** Lungimile segmentelor sunt determinate în planul de proiecţie Stereo 70 şi sunt rotunjite la 1 milimetru.
*** Distanţa dintre puncte este formată din segmente cumulate ce sunt mai mici decât valoarea 1 milimetru.

Document care conține date cu caracter personal, protejat de prevederile Regulamentului (UE) nr. 679/2016 și Legii 190/2018

DATE DESPRE IMOBILUL NR. 9940

Oficiul de Cadastru şi Publicitate Imobiliară DOLJ
Biroul de Cadastru şi Publicitate Imobiliară Craiova

A. Partea I. Descrierea imobilului

TEREN Extravilan

Adresa: Jud. Dolj, T18, P109

Nr. Crt	Nr cadastral Nr. topografic	Suprafaţa* (mp)	Observaţii / Referinţe
A1		1.500	Sector cadastral:0 Teren neimprejmuit;

B. Partea II. Proprietari şi acte

Inscrieri privitoare la dreptul de proprietate şi alte drepturi reale		Referinţe
/		
Act Administrativ nr. TDP 1525-2028, din 05/04/2002 emis de CJSDPAT DOLJ;		
B1	Intabulare, drept de PROPRIETATE, dobandit prin Reconstituire, cota actuala 1/1, cota initiala 1/1	A1
	1) **BURDUŞEL ILIE**, LIPSA CNP	

C. Partea III. SARCINI .

Inscrieri privind dezmembramintele dreptului de proprietate, drepturi reale de garanţie şi sarcini	Referinţe
NU SUNT	

Document care conține date cu caracter personal, protejat de prevederile Regulamentului (UE) nr. 679/2016 și Legii 190/2018

Anexa Nr. 1 La Partea I

Teren

Nr cadastral	Suprafaţa (mp)*	Observaţii / Referinţe
	1.500	

* Suprafaţa este determinată in planul de proiecţie Stereo 70.

DETALII LINIARE IMOBIL

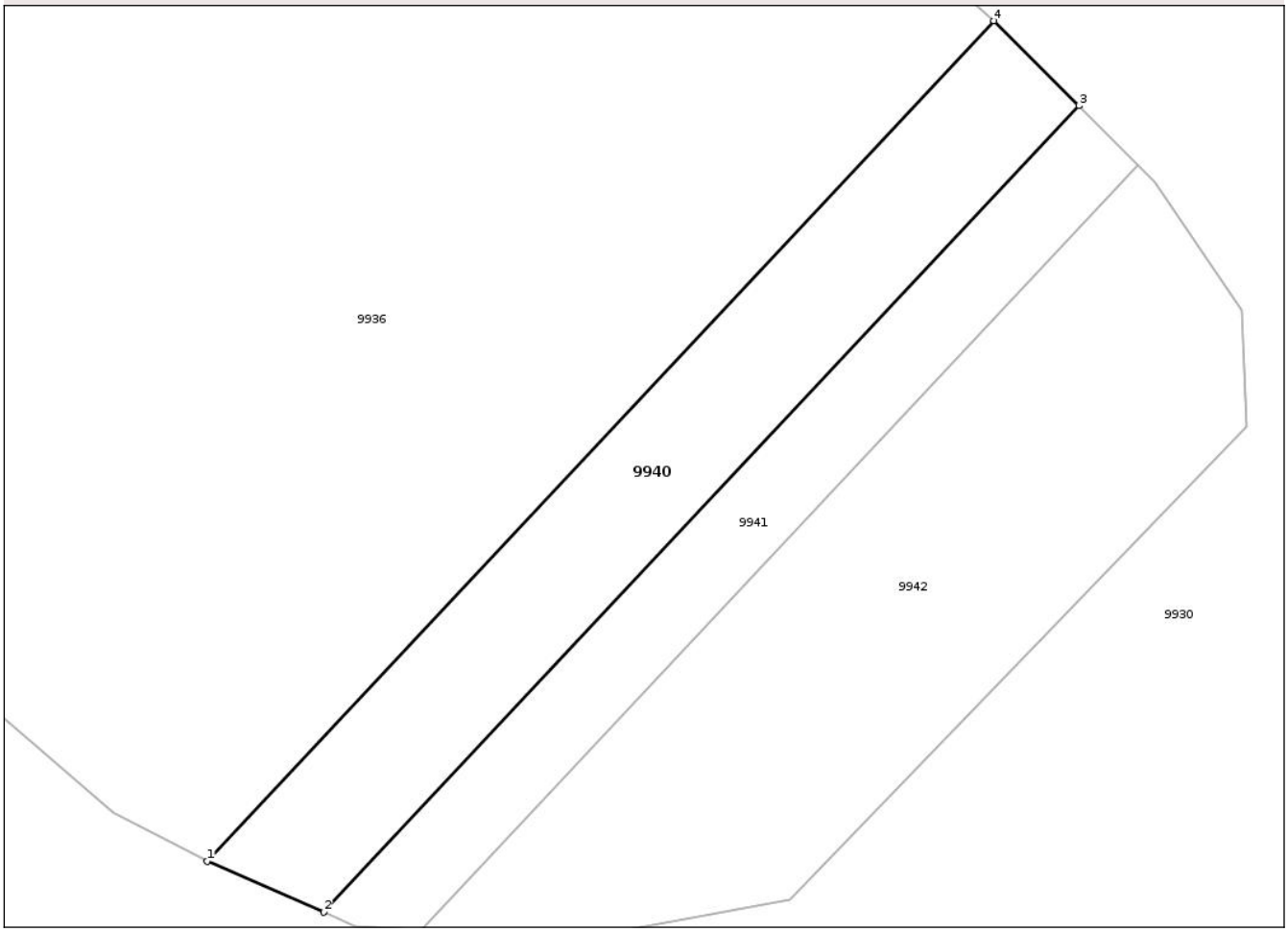

Date referitoare la teren

Crt	Categorie folosință	Intra vilan	Suprafaţa (mp)	Tarla	Parcelă	Nr. topo	Observaţii / Referinţe
1	arabil	NU	1.500	18	109	-	

Lungime Segmente
1) Valorile lungimilor segmentelor sunt obţinute din proiecţie în plan.

Punct început	X / Y	Punct sfârşit	X / Y	Lungime segment (** (m)
1	382.475,167 280.014,725	2	382.487,456 280.009,356	13.411
2	382.487,456 280.009,356	3	382.566,943 280.094,185	116.25
3	382.566,943 280.094,185	4	382.557,986 280.103,11	12.645
4	382.557,986 280.103,11	1	382.475,167 280.014,725	121.123

**** Lungimile segmentelor sunt determinate în planul de proiecţie Stereo 70 şi sunt rotunjite la 1 milimetru.**

Document care conține date cu caracter personal, protejat de prevederile Regulamentului (UE) nr. 679/2016 și Legii 190/2018

***** Distanţa dintre puncte este formată din segmente cumulate ce sunt mai mici decât valoarea 1 milimetru.**

DATE DESPRE IMOBILUL NR. 9941

Oficiul de Cadastru şi Publicitate Imobiliară DOLJ
Biroul de Cadastru şi Publicitate Imobiliară Craiova

A. Partea I. Descrierea imobilului

TEREN Extravilan

Adresa: Jud. Dolj, T18,P108

Nr. Crt	Nr cadastral Nr. topografic	Suprafaţa* (mp)	Observaţii / Referinţe
A1	30867	1.000	Sector cadastral:0 Teren neimprejmuit;

B. Partea II. Proprietari şi acte

Inscrieri privitoare la dreptul de proprietate şi alte drepturi reale		Referinţe
80291 / 26/05/2017		
Hotarare Judecatoreasca nr. Sentinta Civila nr. 1439, din 17/05/2012 emis de Judecatoria Bailesti in Dosar nr. 983/183/2012;		
B1	Intabulare, drept de PROPRIETATE, dobandit prin Hotarare Judecatoreasca, cota actuala 1/1, cota initiala 1/1	A1
	1) **SC ELLIOS INTERNATIONAL SRL**, CIF:15320100	

C. Partea III. SARCINI .

Inscrieri privind dezmembramintele dreptului de proprietate, drepturi reale de garanţie şi sarcini	Referinţe
NU SUNT	

Document care conține date cu caracter personal, protejat de prevederile Regulamentului (UE) nr. 679/2016 și Legii 190/2018

Anexa Nr. 1 La Partea I

Teren

Nr cadastral	Suprafaţa (mp)*	Observaţii / Referinţe
30867	1.000	

* Suprafaţa este determinată in planul de proiecţie Stereo 70.

DETALII LINIARE IMOBIL

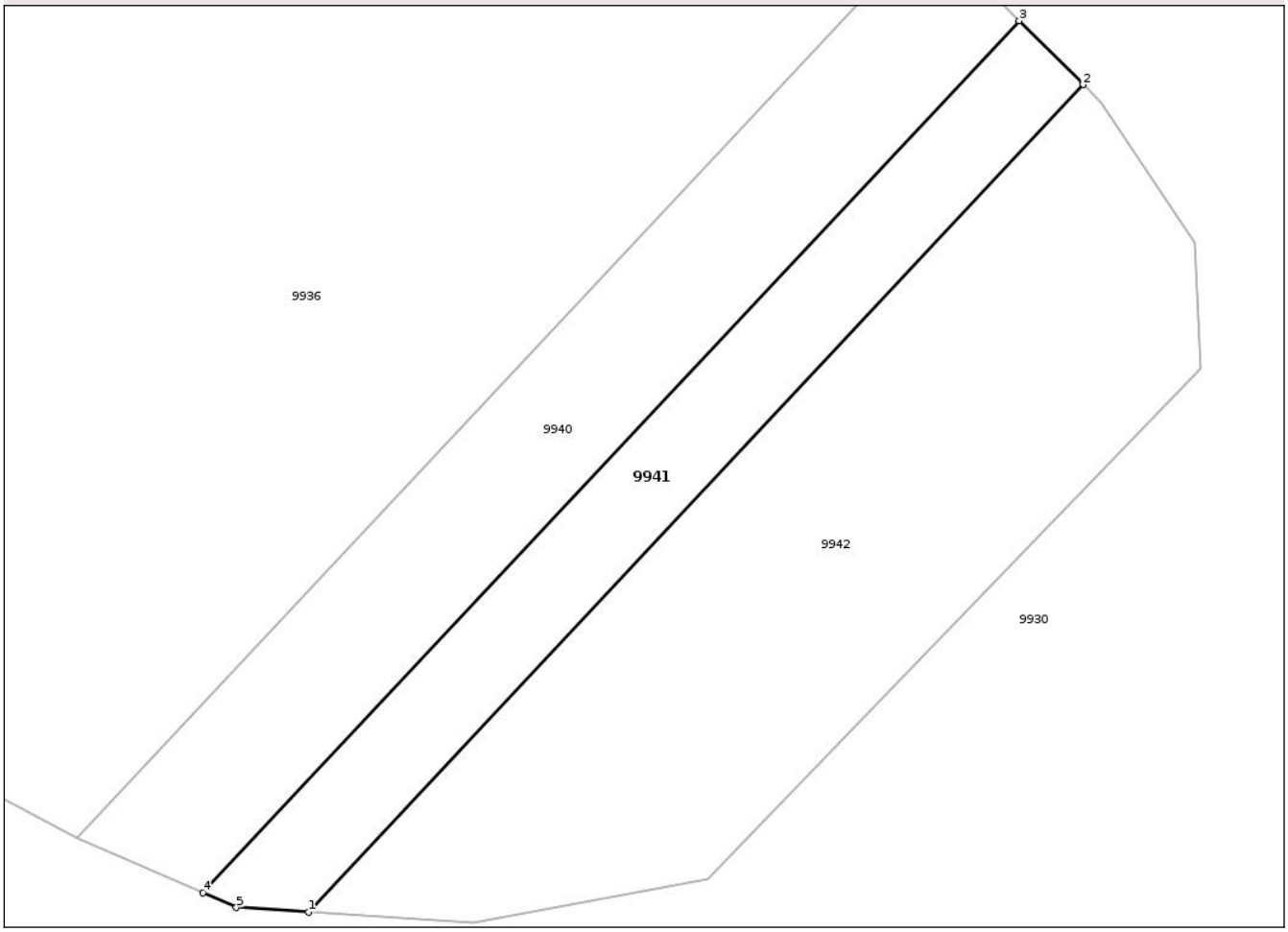

Date referitoare la teren

Crt	Categorie folosință	Intra vilan	Suprafaţa (mp)	Tarla	Parcelă	Nr. topo	Observaţii / Referinţe
1	arabil	NU	1.000	18	108	-	

Lungime Segmente
1) Valorile lungimilor segmentelor sunt obţinute din proiecţie în plan.

Punct început	X / Y	Punct sfârşit	X / Y	Lungime segment (** (m)
1	382.497,734 280.007,47	2	382.573,172 280.087,978	110.329
2	382.573,172 280.087,978	3	382.566,943 280.094,185	8.794
3	382.566,943 280.094,185	4	382.487,456 280.009,356	116.25
4	382.487,456 280.009,356	5	382.490,713 280.007,934	3.554
5	382.490,713 280.007,934	1	382.497,734 280.007,47	7.036

Document care conține date cu caracter personal, protejat de prevederile Regulamentului (UE) nr. 679/2016 și Legii 190/2018

** Lungimile segmentelor sunt determinate în planul de proiecţie Stereo 70 şi sunt rotunjite la 1 milimetru.
*** Distanţa dintre puncte este formată din segmente cumulate ce sunt mai mici decât valoarea 1 milimetru.

Document care conține date cu caracter personal, protejat de prevederile Regulamentului (UE) nr. 679/2016 și Legii 190/2018

DATE DESPRE IMOBILUL NR. 9942

Oficiul de Cadastru şi Publicitate Imobiliară DOLJ
Biroul de Cadastru şi Publicitate Imobiliară Craiova

A. Partea I. Descrierea imobilului

TEREN Extravilan

Adresa: Jud. Dolj, T18, P108/1

Nr. Crt	Nr cadastral Nr. topografic	Suprafaţa* (mp)	Observaţii / Referinţe
A1		2.500	Sector cadastral:0 Teren neimprejmuit;

B. Partea II. Proprietari şi acte

Inscrieri privitoare la dreptul de proprietate şi alte drepturi reale		Referinţe
/		
Act Administrativ nr. TDP 1468-19501, din 19/10/1999 emis de CJSDPAT DOLJ;		
B1	Intabulare, drept de PROPRIETATE, dobandit prin Reconstituire, cota actuala 1/1, cota initiala 1/1	A1
	1) **TANCIU NICOLAE**, LIPSA CNP	

C. Partea III. SARCINI .

Inscrieri privind dezmembramintele dreptului de proprietate, drepturi reale de garanţie şi sarcini	Referinţe
NU SUNT	

Document care conține date cu caracter personal, protejat de prevederile Regulamentului (UE) nr. 679/2016 și Legii 190/2018

Anexa Nr. 1 La Partea I

Teren

Nr cadastral	Suprafaţa (mp)*	Observaţii / Referinţe
	2.500	

* Suprafaţa este determinată in planul de proiecţie Stereo 70.

DETALII LINIARE IMOBIL

Date referitoare la teren

Crt	Categorie folosință	Intra vilan	Suprafaţa (mp)	Tarla	Parcelă	Nr. topo	Observaţii / Referinţe
1	arabil	NU	2.500	18	108/1	-	

Lungime Segmente
1) Valorile lungimilor segmentelor sunt obţinute din proiecţie în plan.

Punct început	X / Y	Punct sfârşit	X / Y	Lungime segment (** (m)
1	382.536,557 280.010,719	2	382.584,634 280.060,415	69.145
2	382.584,634 280.060,415	3	382.584,048 280.072,598	12.197
3	382.584,048 280.072,598	4	382.574,969 280.086,187	16.343
4	382.574,969 280.086,187	5	382.573,172 280.087,978	2.537
5	382.573,172 280.087,978	6	382.497,734 280.007,47	110.329

Document care conține date cu caracter personal, protejat de prevederile Regulamentului (UE) nr. 679/2016 și Legii 190/2018

Punct început	X / Y	Punct sfârşit	X / Y	Lungime segment (** (m)
6	382.497,734 280.007,47	7	382.513,761 280.006,411	16.062
7	382.513,761 280.006,411	1	382.536,557 280.010,719	23.199

**** Lungimile segmentelor sunt determinate în planul de proiecţie Stereo 70 şi sunt rotunjite la 1 milimetru.**
***** Distanţa dintre puncte este formată din segmente cumulate ce sunt mai mici decât valoarea 1 milimetru.**

DATE DESPRE IMOBILUL NR. 9949

Oficiul de Cadastru şi Publicitate Imobiliară DOLJ
Biroul de Cadastru şi Publicitate Imobiliară Craiova

A. Partea I. Descrierea imobilului

TEREN Extravilan

Adresa: Jud. Dolj, T18, P11/1

Nr. Crt	Nr cadastral Nr. topografic	Suprafaţa* (mp)	Observaţii / Referinţe
A1		8.601	Sector cadastral:0 Teren neimprejmuit;

B. Partea II. Proprietari şi acte

Inscrieri privitoare la dreptul de proprietate şi alte drepturi reale		Referinţe
/		
Act Administrativ nr. Adeverinta nr. 7735, din 18/07/2025 emis de PRIMĂRIA COMUNEI URZICUȚA;		
B1	Inscrierea posesiei, drept de PROPRIETATE, dobandit prin Lege, cota actuala 1/1, cota initiala 1/1	A1
	1) **NEIDENTIFICAT NEIDENTIFICAT**, CIF:0000000000000	
Act Normativ nr. Legea 7, din 13/03/1996 emis de PARLAMENTUL ROMÂNIEI (art.13);		
B2	Se noteaza mentiunea de proprietar neidentificat.	A1

C. Partea III. SARCINI .

Inscrieri privind dezmembramintele dreptului de proprietate, drepturi reale de garanţie şi sarcini	Referinţe
NU SUNT	

Document care conține date cu caracter personal, protejat de prevederile Regulamentului (UE) nr. 679/2016 și Legii 190/2018

Anexa Nr. 1 La Partea I

Teren

Nr cadastral	Suprafaţa (mp)*	Observaţii / Referinţe
	8.601	

* Suprafaţa este determinată in planul de proiecţie Stereo 70.

DETALII LINIARE IMOBIL

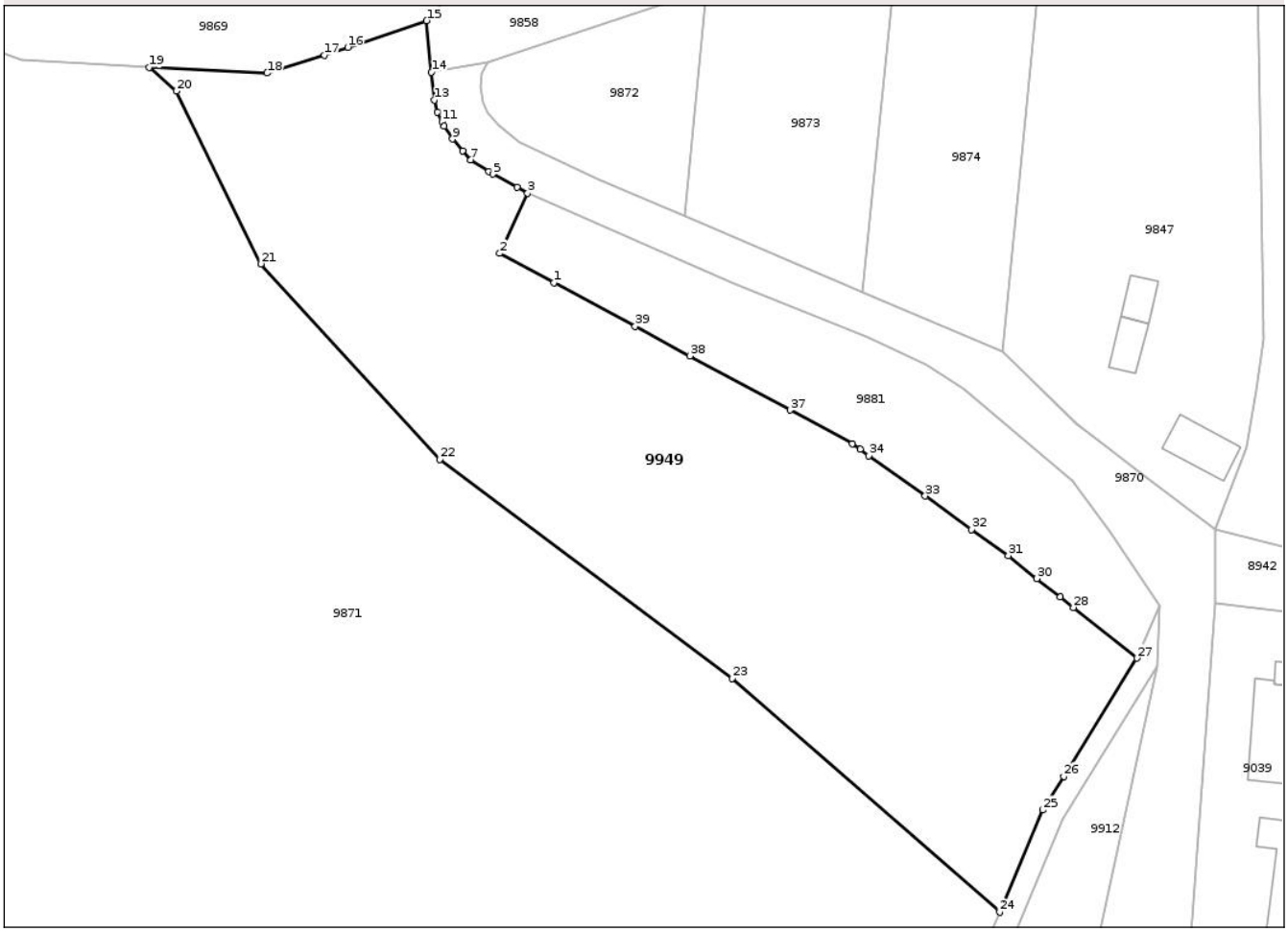

Date referitoare la teren

Crt	Categorie folosință	Intra vilan	Suprafaţa (mp)	Tarla	Parcelă	Nr. topo	Observaţii / Referinţe
1	neproductiv	NU	8.601	18	11/1	-	

Lungime Segmente

1) Valorile lungimilor segmentelor sunt obţinute din proiecţie în plan.

Punct început	X / Y	Punct sfârşit	X / Y	Lungime segment (** (m)
1	382.585,031 280.726,321	2	382.575,246 280.731,596	11.116
3	382.580,272 280.742,47	4	382.578,33 280.743,538	2.216
5	382.573,976 280.745,932	6	382.573,24 280.746,408	0.877
7	382.569,99 280.748,509	8	382.568,554 280.750,136	2.17
9	382.566,673 280.752,268	10	382.565,193 280.754,548	2.718

Punct început	X / Y	Punct sfârşit	X / Y	Lungime segment (** (m)
2	382.575,246 280.731,596	3	382.580,272 280.742,47	11.979
4	382.578,33 280.743,538	5	382.573,976 280.745,932	4.969
6	382.573,24 280.746,408	7	382.569,99 280.748,509	3.87
8	382.568,554 280.750,136	9	382.566,673 280.752,268	2.843
10	382.565,193 280.754,548	11	382.564,803 280.755,369	0.909

Document care conține date cu caracter personal, protejat de prevederile Regulamentului (UE) nr. 679/2016 și Legii 190/2018

Punct început	X / Y	Punct sfârşit	X / Y	Lungime segment (** (m)
11	382.564,803 280.755,369	12	382.563,964 280.757,137	1.957
13	382.563,401 280.759,331	14	382.562,904 280.764,38	5.073
15	382.561,993 280.773,646	16	382.547,749 280.768,844	15.032
17	382.543,515 280.767,416	18	382.533,157 280.764,198	10.846
19	382.511,809 280.765,195	20	382.516,759 280.760,931	6.533
21	382.532,0 280.729,689	22	382.564,42 280.694,375	47.939
23	382.617,31 280.654,807	24	382.665,652 280.612,544	64.211
25	382.673,494 280.630,999	26	382.677,261 280.637,076	7.15
27	382.690,512 280.658,447	28	382.678,988 280.667,601	14.717
29	382.676,619 280.669,483	30	382.672,406 280.672,83	5.381
31	382.667,242 280.676,932	32	382.660,576 280.681,719	8.207
33	382.652,192 280.687,741	34	382.642,003 280.695,058	12.544
35	382.640,413 280.696,208	36	382.639,009 280.697,222	1.732
37	382.627,763 280.703,285	38	382.609,635 280.713,057	20.594
39	382.599,727 280.718,399	1	382.585,031 280.726,321	16.695

Punct început	X / Y	Punct sfârşit	X / Y	Lungime segment (** (m)
12	382.563,964 280.757,137	13	382.563,401 280.759,331	2.265
14	382.562,904 280.764,38	15	382.561,993 280.773,646	9.311
16	382.547,749 280.768,844	17	382.543,515 280.767,416	4.468
18	382.533,157 280.764,198	19	382.511,809 280.765,195	21.371
20	382.516,759 280.760,931	21	382.532,0 280.729,689	34.761
22	382.564,42 280.694,375	23	382.617,31 280.654,807	66.053
24	382.665,652 280.612,544	25	382.673,494 280.630,999	20.052
26	382.677,261 280.637,076	27	382.690,512 280.658,447	25.146
28	382.678,988 280.667,601	29	382.676,619 280.669,483	3.026
30	382.672,406 280.672,83	31	382.667,242 280.676,932	6.595
32	382.660,576 280.681,719	33	382.652,192 280.687,741	10.323
34	382.642,003 280.695,058	35	382.640,413 280.696,208	1.962
36	382.639,009 280.697,222	37	382.627,763 280.703,285	12.776
38	382.609,635 280.713,057	39	382.599,727 280.718,399	11.256

** Lungimile segmentelor sunt determinate în planul de proiecţie Stereo 70 şi sunt rotunjite la 1 milimetru.
*** Distanţa dintre puncte este formată din segmente cumulate ce sunt mai mici decât valoarea 1 milimetru.

Document care conține date cu caracter personal, protejat de prevederile Regulamentului (UE) nr. 679/2016 și Legii 190/2018

DATE DESPRE IMOBILUL NR. 9992

Oficiul de Cadastru şi Publicitate Imobiliară DOLJ
Biroul de Cadastru şi Publicitate Imobiliară Craiova

A. Partea I. Descrierea imobilului

TEREN Extravilan

Adresa: Jud. Dolj, Hc 819

Nr. Crt	Nr cadastral Nr. topografic	Suprafaţa* (mp)	Observaţii / Referinţe
A1		121.094	Sector cadastral:0 Teren neimprejmuit;

B. Partea II. Proprietari şi acte

Inscrieri privitoare la dreptul de proprietate şi alte drepturi reale		Referinţe
/		
Act Administrativ nr. Adeverinta nr. 7735, din 18/07/2025 emis de PRIMĂRIA COMUNEI URZICUȚA;		
B1	Inscrierea posesiei, drept de PROPRIETATE, dobandit prin Lege, cota actuala 1/1, cota initiala 1/1	A1
	1) **NEIDENTIFICAT NEIDENTIFICAT**, CIF:0000000000000	
Act Normativ nr. Legea 7, din 13/03/1996 emis de PARLAMENTUL ROMÂNIEI (art.13);		
B2	Se noteaza mentiunea de proprietar neidentificat.	A1

C. Partea III. SARCINI .

Inscrieri privind dezmembramintele dreptului de proprietate, drepturi reale de garanţie şi sarcini	Referinţe
NU SUNT	

Document care conține date cu caracter personal, protejat de prevederile Regulamentului (UE) nr. 679/2016 și Legii 190/2018

Anexa Nr. 1 La Partea I

Teren

Nr cadastral	Suprafaţa (mp)*	Observaţii / Referinţe
	121.094	

* Suprafaţa este determinată in planul de proiecţie Stereo 70.

DETALII LINIARE IMOBIL

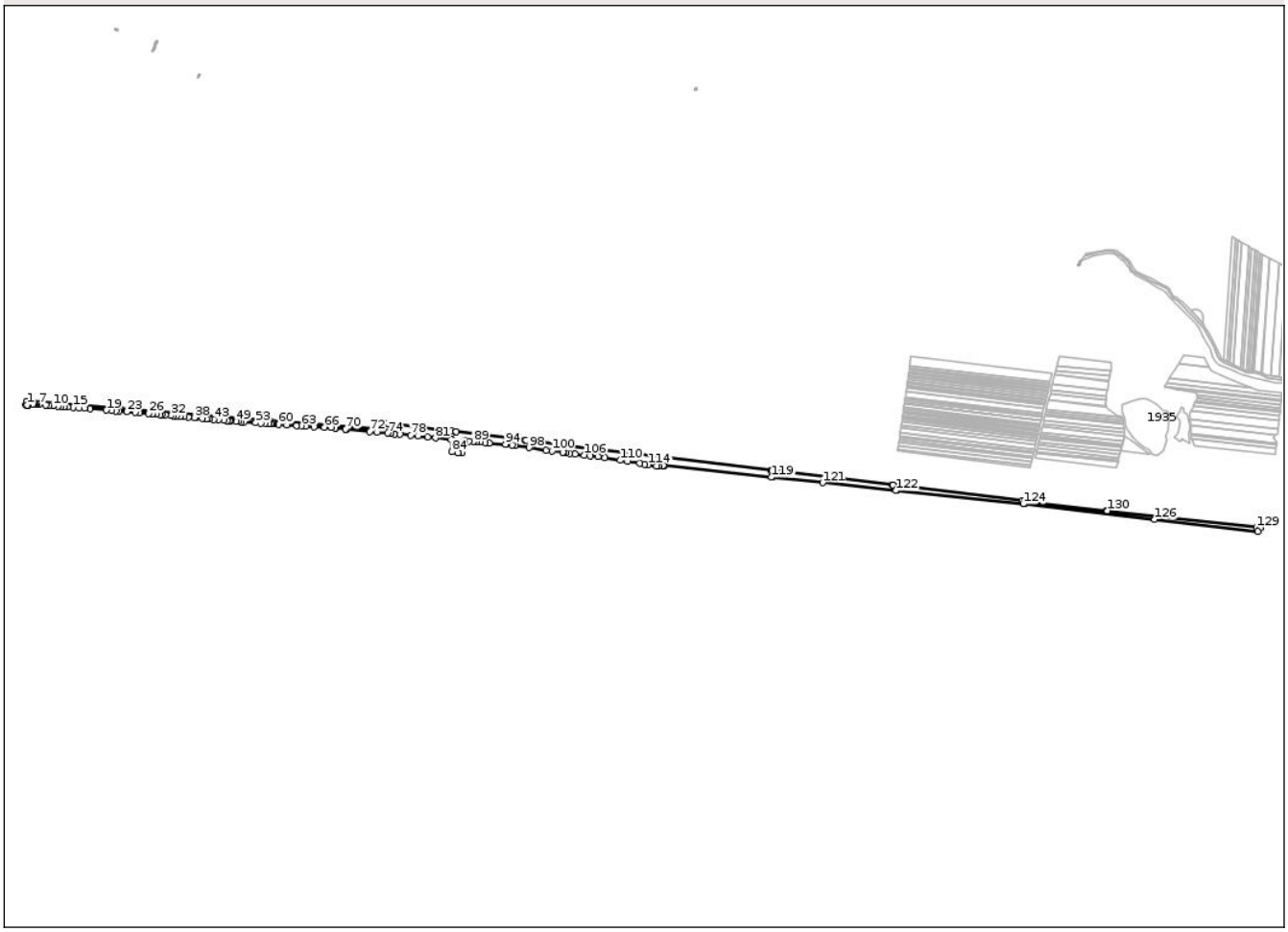

Date referitoare la teren

Crt	Categorie folosință	Intra vilan	Suprafaţa (mp)	Tarla	Parcelă	Nr. topo	Observaţii / Referinţe
1	curti constructii	NU	121.094	Hc 819	-	-	

Lungime Segmente

1) Valorile lungimilor segmentelor sunt obţinute din proiecţie în plan.

Punct început	X / Y	Punct sfârşit	X / Y	Lungime segment
1	378.002,962 277.273,955	2	378.008,217 277.274,407	5.274
4	378.033,599 277.276,587	5	378.038,444 277.276,202	4.86
7	378.055,626 277.274,836	8	378.085,647 277.272,45	30.116
10	378.116,607 277.269,989	11	378.138,193 277.268,273	21.654
13	378.165,512 277.266,101	14	378.180,474 277.264,912	15.009

Punct început	X / Y	Punct sfârşit	X / Y	Lungime segment
2	378.008,217 277.274,407	3	378.026,704 277.275,995	18.555
5	378.038,444 277.276,202	6	378.044,172 277.275,747	5.746
8	378.085,647 277.272,45	9	378.097,65 277.271,496	12.041
11	378.138,193 277.268,273	12	378.152,117 277.267,166	13.968
14	378.180,474 277.264,912	15	378.204,422 277.263,008	24.024

Punct început	X / Y	Punct sfârşit	X / Y	Lungime segment
3	378.026,704 277.275,995	4	378.033,599 277.276,587	6.92
6	378.044,172 277.275,747	7	378.055,626 277.274,836	11.49
9	378.097,65 277.271,496	10	378.116,607 277.269,989	19.017
12	378.152,117 277.267,166	13	378.165,512 277.266,101	13.437
15	378.204,422 277.263,008	16	378.231,399 277.260,864	27.062

Document care conține date cu caracter personal, protejat de prevederile Regulamentului (UE) nr. 679/2016 și Legii 190/2018

Punct început	X / Y	Punct sfârşit	X / Y	Lungime segment
16	378.231,399 277.260,864	17	378.255,318 277.258,963	23.994
19	378.350,858 277.251,368	20	378.374,709 277.249,472	23.926
22	378.404,504 277.247,104	23	378.440,23 277.244,264	35.839
25	378.494,523 277.239,948	26	378.535,329 277.236,3	40.969
28	378.568,785 277.233,308	29	378.586,599 277.231,716	17.885
31	378.607,975 277.229,804	32	378.634,102 277.227,468	26.231
34	378.656,665 277.225,451	35	378.672,104 277.224,071	15.501
37	378.708,918 277.220,779	38	378.736,232 277.218,337	27.423
40	378.769,484 277.215,364	41	378.789,435 277.213,58	20.031
43	378.821,711 277.210,694	44	378.840,942 277.208,975	19.308
46	378.878,31 277.205,634	47	378.889,473 277.204,636	11.208
49	378.918,949 277.202,0	50	378.930,825 277.200,938	11.923
52	378.954,622 277.199,185	53	379.004,472 277.195,915	49.957
55	379.044,997 277.193,257	56	379.062,268 277.192,123	17.308
58	379.076,688 277.191,177	59	379.082,594 277.190,79	5.919
61	379.140,373 277.187,0	62	379.182,577 277.184,231	42.295
64	379.223,637 277.181,537	65	379.261,096 277.179,08	37.539
67	379.333,898 277.174,304	68	379.352,523 277.173,082	18.665
70	379.398,917 277.168,583	71	379.402,898 277.168,191	4.0
73	379.536,516 277.155,026	74	379.583,539 277.150,392	47.251
76	379.613,021 277.147,488	77	379.636,658 277.145,159	23.751
79	379.714,992 277.137,44	80	379.756,741 277.133,327	41.951
82	379.859,948 277.123,158	83	379.864,572 277.122,703	4.646
85	379.890,977 277.065,388	86	379.907,714 277.063,603	16.832
88	379.937,709 277.115,496	89	379.958,353 277.113,463	20.744
91	379.988,8 277.110,717	92	380.008,328 277.109,122	19.593
94	380.098,798 277.101,731	95	380.101,304 277.101,37	2.532
97	380.142,896 277.095,388	98	380.202,206 277.086,857	59.92
100	380.302,658 277.072,409	101	380.349,825 277.065,625	47.652
103	380.364,674 277.063,73	104	380.380,713 277.061,8	16.155
106	380.442,941 277.054,31	107	380.469,039 277.051,169	26.286
109	380.534,652 277.042,062	110	380.601,168 277.031,478	67.353
112	380.686,645 277.017,878	113	380.708,663 277.014,375	22.295

Punct început	X / Y	Punct sfârşit	X / Y	Lungime segment
17	378.255,318 277.258,963	18	378.279,223 277.257,062	23.98
20	378.374,709 277.249,472	21	378.392,588 277.248,051	17.935
23	378.440,23 277.244,264	24	378.475,927 277.241,426	35.81
26	378.535,329 277.236,3	27	378.550,972 277.234,901	15.705
29	378.586,599 277.231,716	30	378.592,537 277.231,185	5.962
32	378.634,102 277.227,468	33	378.642,414 277.226,725	8.345
35	378.672,104 277.224,071	36	378.688,73 277.222,584	16.692
38	378.736,232 277.218,337	39	378.744,621 277.217,587	8.422
41	378.789,435 277.213,58	42	378.800,335 277.212,605	10.944
44	378.840,942 277.208,975	45	378.864,694 277.206,851	23.847
47	378.889,473 277.204,636	48	378.895,198 277.204,124	5.748
50	378.930,825 277.200,938	51	378.938,882 277.200,218	8.089
53	379.004,472 277.195,915	54	379.028,182 277.194,36	23.761
56	379.062,268 277.192,123	57	379.070,78 277.191,565	8.53
59	379.082,594 277.190,79	60	379.105,02 277.189,319	22.474
62	379.182,577 277.184,231	63	379.206,052 277.182,691	23.525
65	379.261,096 277.179,08	66	379.304,31 277.176,245	43.307
68	379.352,523 277.173,082	69	379.354,721 277.172,938	2.203
71	379.402,898 277.168,191	72	379.504,878 277.158,143	102.474
74	379.583,539 277.150,392	75	379.595,323 277.149,231	11.841
77	379.636,658 277.145,159	78	379.684,073 277.140,487	47.645
80	379.756,741 277.133,327	81	379.792,642 277.129,79	36.075
83	379.864,572 277.122,703	84	379.864,649 277.068,196	54.507
86	379.907,714 277.063,603	87	379.918,498 277.117,389	54.856
89	379.958,353 277.113,463	90	379.973,663 277.111,954	15.384
92	380.008,328 277.109,122	93	380.027,874 277.107,525	19.611
95	380.101,304 277.101,37	96	380.129,402 277.097,329	28.387
98	380.202,206 277.086,857	99	380.277,352 277.076,049	75.919
101	380.349,825 277.065,625	102	380.354,404 277.064,966	4.626
104	380.380,713 277.061,8	105	380.403,982 277.058,999	23.437
107	380.469,039 277.051,169	108	380.503,439 277.047,028	34.648
110	380.601,168 277.031,478	111	380.634,86 277.026,118	34.116
113	380.708,663 277.014,375	114	380.725,262 277.011,734	16.808

Punct început	X / Y	Punct sfârşit	X / Y	Lungime segment
18	378.279,223 277.257,062	19	378.350,858 277.251,368	71.861
21	378.392,588 277.248,051	22	378.404,504 277.247,104	11.954
24	378.475,927 277.241,426	25	378.494,523 277.239,948	18.655
27	378.550,972 277.234,901	28	378.568,785 277.233,308	17.884
30	378.592,537 277.231,185	31	378.607,975 277.229,804	15.5
33	378.642,414 277.226,725	34	378.656,665 277.225,451	14.308
36	378.688,73 277.222,584	37	378.708,918 277.220,779	20.269
39	378.744,621 277.217,587	40	378.769,484 277.215,364	24.962
42	378.800,335 277.212,605	43	378.821,711 277.210,694	21.461
45	378.864,694 277.206,851	46	378.878,31 277.205,634	13.67
48	378.895,198 277.204,124	49	378.918,949 277.202,0	23.846
51	378.938,882 277.200,218	52	378.954,622 277.199,185	15.774
54	379.028,182 277.194,36	55	379.044,997 277.193,257	16.851
57	379.070,78 277.191,565	58	379.076,688 277.191,177	5.921
60	379.105,02 277.189,319	61	379.140,373 277.187,0	35.429
63	379.206,052 277.182,691	64	379.223,637 277.181,537	17.623
66	379.304,31 277.176,245	67	379.333,898 277.174,304	29.652
69	379.354,721 277.172,938	70	379.398,917 277.168,583	44.41
72	379.504,878 277.158,143	73	379.536,516 277.155,026	31.791
75	379.595,323 277.149,231	76	379.613,021 277.147,488	17.784
78	379.684,073 277.140,487	79	379.714,992 277.137,44	31.069
81	379.792,642 277.129,79	82	379.859,948 277.123,158	67.632
84	379.864,649 277.068,196	85	379.890,977 277.065,388	26.477
87	379.918,498 277.117,389	88	379.937,709 277.115,496	19.304
90	379.973,663 277.111,954	91	379.988,8 277.110,717	15.187
93	380.027,874 277.107,525	94	380.098,798 277.101,731	71.16
96	380.129,402 277.097,329	97	380.142,896 277.095,388	13.633
99	380.277,352 277.076,049	100	380.302,658 277.072,409	25.566
102	380.354,404 277.064,966	103	380.364,674 277.063,73	10.344
105	380.403,982 277.058,999	106	380.442,941 277.054,31	39.24
108	380.503,439 277.047,028	109	380.534,652 277.042,062	31.606
111	380.634,86 277.026,118	112	380.686,645 277.017,878	52.436
114	380.725,262 277.011,734	115	380.760,641 277.006,104	35.824

Document care conține date cu caracter personal, protejat de prevederile Regulamentului (UE) nr. 679/2016 și Legii 190/2018

Punct început	X / Y	Punct sfârşit	X / Y	Lungime segment
115	380.760,641 277.006,104	116	380.769,46 277.004,701	8.93
118	380.795,667 277.008,616	119	381.264,994 276.957,506	472.102
121	381.487,925 276.933,229	122	381.810,504 276.899,299	324.359
124	382.366,663 276.840,799	125	382.372,754 276.840,661	6.093
127	383.394,793 276.720,488	128	383.405,551 276.735,448	18.427
130	382.735,633 276.810,348	131	382.731,64 276.810,81	4.02
133	382.373,598 276.853,133	134	382.363,595 276.854,293	10.07
136	381.792,533 276.923,086	137	381.266,19 276.986,503	530.15
139	380.783,23 277.044,746	140	380.779,256 277.045,233	4.004
142	380.494,392 277.080,842	143	380.188,869 277.119,034	307.901
145	379.883,482 277.157,208	146	379.878,52 277.157,828	5.001
148	379.582,965 277.193,002	149	379.578,986 277.193,462	4.006
151	379.577,953 277.177,101	152	379.577,874 277.175,845	1.258
154	379.542,706 277.169,874	155	379.064,838 277.208,032	479.389
157	378.025,173 277.288,75	158	378.000,04 277.288,75	25.133

Punct început	X / Y	Punct sfârşit	X / Y	Lungime segment
116	380.769,46 277.004,701	117	380.790,697 277.009,157	21.699
119	381.264,994 276.957,506	120	381.268,971 276.957,073	4.001
122	381.810,504 276.899,299	123	381.814,483 276.898,88	4.001
125	382.372,754 276.840,661	126	382.942,984 276.772,609	574.276
128	383.405,551 276.735,448	129	383.388,748 276.737,327	16.908
131	382.731,64 276.810,81	132	382.372,663 276.849,21	361.025
134	382.363,595 276.854,293	135	381.796,506 276.922,607	571.189
137	381.266,19 276.986,503	138	381.262,218 276.986,981	4.001
140	380.779,256 277.045,233	141	380.507,331 277.079,225	274.041
143	380.188,869 277.119,034	144	380.184,869 277.119,534	4.031
146	379.878,52 277.157,828	147	379.862,851 277.159,699	15.78
149	379.578,986 277.193,462	150	379.578,379 277.183,849	9.632
152	379.577,874 277.175,845	153	379.577,32 277.167,059	8.803
155	379.064,838 277.208,032	156	378.408,484 277.261,177	658.502
158	378.000,04 277.288,75	159	377.997,759 277.272,971	15.943

Punct început	X / Y	Punct sfârşit	X / Y	Lungime segment
117	380.790,697 277.009,157	118	380.795,667 277.008,616	4.999
120	381.268,971 276.957,073	121	381.487,925 276.933,229	220.248
123	381.814,483 276.898,88	124	382.366,663 276.840,799	555.226
126	382.942,984 276.772,609	127	383.394,793 276.720,488	454.805
129	383.388,748 276.737,327	130	382.735,633 276.810,348	657.184
132	382.372,663 276.849,21	133	382.373,598 276.853,133	4.033
135	381.796,506 276.922,607	136	381.792,533 276.923,086	4.002
138	381.262,218 276.986,981	139	380.783,23 277.044,746	482.459
141	380.507,331 277.079,225	142	380.494,392 277.080,842	13.04
144	380.184,869 277.119,534	145	379.883,482 277.157,208	303.733
147	379.862,851 277.159,699	148	379.582,965 277.193,002	281.86
150	379.578,379 277.183,849	151	379.577,953 277.177,101	6.761
153	379.577,32 277.167,059	154	379.542,706 277.169,874	34.728
156	378.408,484 277.261,177	157	378.025,173 277.288,75	384.301
159	377.997,759 277.272,971	1	378.002,962 277.273,955	5.295

**** Lungimile segmentelor sunt determinate în planul de proiecţie Stereo 70 şi sunt rotunjite la 1 milimetru.**
***** Distanţa dintre puncte este formată din segmente cumulate ce sunt mai mici decât valoarea 1 milimetru.**

Document care conține date cu caracter personal, protejat de prevederile Regulamentului (UE) nr. 679/2016 și Legii 190/2018

DATE DESPRE IMOBILUL NR. 9993

Oficiul de Cadastru şi Publicitate Imobiliară DOLJ
Biroul de Cadastru şi Publicitate Imobiliară Craiova

A. Partea I. Descrierea imobilului

TEREN Extravilan

Adresa: Jud. Dolj, T6 P96/1

Nr. Crt	Nr cadastral Nr. topografic	Suprafaţa* (mp)	Observaţii / Referinţe
A1		2.750	Sector cadastral:0 Teren neimprejmuit;

B. Partea II. Proprietari şi acte

Inscrieri privitoare la dreptul de proprietate şi alte drepturi reale		Referinţe
/		
Act Normativ nr. HG 1705, din 29/11/2006 emis de GUVERNUL ROMANIEI;		
B1	Intabulare, drept de PROPRIETATE, dobandit prin Lege, cota actuala 1/1, cota initiala 1/1	A1
	1) **STATUL ROMAN**, CIF:9999999999999, DOMENIUL PUBLIC	

C. Partea III. SARCINI

Inscrieri privind dezmembramintele dreptului de proprietate, drepturi reale de garanţie şi sarcini		Referinţe
/		
Act Administrativ nr. Contract de concesiune 17408, din 08/05/2019 emis de . (Act aditional nr 1 din data de 12.02.2020);		
C1	Intabulare, drept de CONCESIUNE pentru o perioada de 49 de ani, dobandit prin Lege, cota actuala 1/1, cota initiala 1/1	A1
	1) **COMPANIA NATIONALA DE CAI FERATE CFR SA SUCURSALA REGIONALA CFR CRAIOVA**, CIF: 9999999999999	

Document care conține date cu caracter personal, protejat de prevederile Regulamentului (UE) nr. 679/2016 și Legii 190/2018

Anexa Nr. 1 La Partea I

Teren

Nr cadastral	Suprafaţa (mp)*	Observaţii / Referinţe
	2.750	

* Suprafaţa este determinată in planul de proiecţie Stereo 70.

DETALII LINIARE IMOBIL

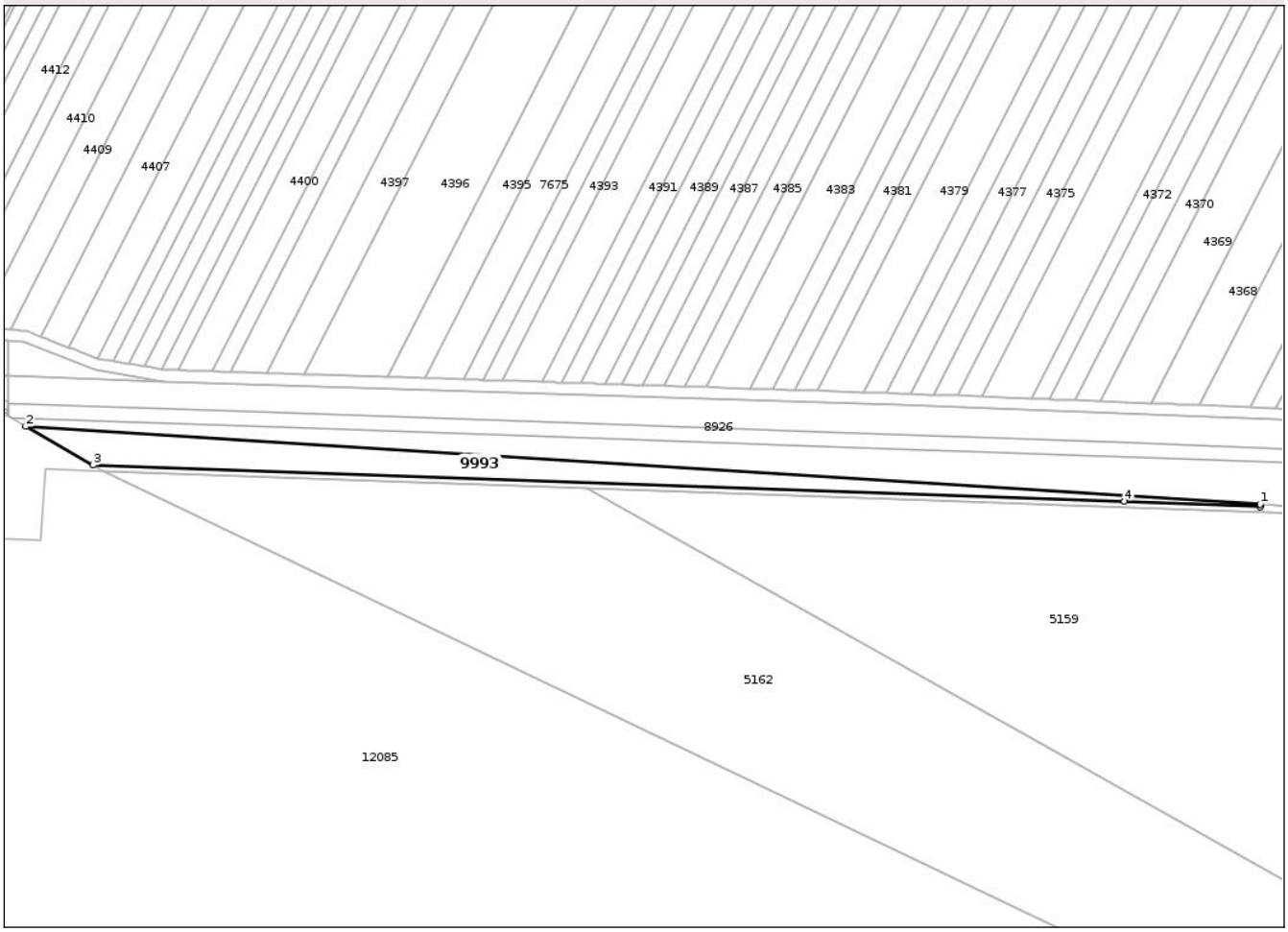

Date referitoare la teren

Crt	Categorie folosință	Intra vilan	Suprafaţa (mp)	Tarla	Parcelă	Nr. topo	Observaţii / Referinţe
1	cai ferate	NU	2.750	6	96/1	-	

Lungime Segmente
1) Valorile lungimilor segmentelor sunt obţinute din proiecţie în plan.

Punct început	X / Y	Punct sfârşit	X / Y	Lungime segment (** (m)
1	380.127,703 282.418,961	2	379.693,386 282.446,377	435.181
2	379.693,386 282.446,377	3	379.717,058 282.432,769	27.305
3	379.717,058 282.432,769	4	380.079,969 282.420,071	363.133
4	380.079,969 282.420,071	5	380.127,603 282.418,219	47.67
5	380.127,603 282.418,219	1	380.127,703 282.418,961	0.749

Document care conține date cu caracter personal, protejat de prevederile Regulamentului (UE) nr. 679/2016 și Legii 190/2018

** Lungimile segmentelor sunt determinate în planul de proiecţie Stereo 70 şi sunt rotunjite la 1 milimetru.
*** Distanţa dintre puncte este formată din segmente cumulate ce sunt mai mici decât valoarea 1 milimetru.

Document care conține date cu caracter personal, protejat de prevederile Regulamentului (UE) nr. 679/2016 și Legii 190/2018

DATE DESPRE IMOBILUL NR. 9999

Oficiul de Cadastru şi Publicitate Imobiliară DOLJ
Biroul de Cadastru şi Publicitate Imobiliară Craiova

A. Partea I. Descrierea imobilului

TEREN Extravilan

Adresa: Jud. Dolj

Nr. Crt	Nr cadastral Nr. topografic	Suprafaţa* (mp)	Observaţii / Referinţe
A1		61.648	Sector cadastral:0 Teren neimprejmuit; Imobil traversat de limita unitatilor administrativ teritoriale Urzicuta si Afumati

B. Partea II. Proprietari şi acte

Inscrieri privitoare la dreptul de proprietate şi alte drepturi reale		Referinţe
/		
Act Administrativ nr. Adeverinta nr. 7735, din 18/07/2025 emis de PRIMĂRIA COMUNEI URZICUȚA;		
B1	Inscrierea posesiei, drept de PROPRIETATE, dobandit prin Lege, cota actuala 1/1, cota initiala 1/1	A1
	1) **NEIDENTIFICAT NEIDENTIFICAT**, CIF:0000000000000	
Act Normativ nr. Legea 7, din 13/03/1996 emis de PARLAMENTUL ROMÂNIEI (art.13);		
B2	Se noteaza mentiunea de proprietar neidentificat.	A1

C. Partea III. SARCINI .

Inscrieri privind dezmembramintele dreptului de proprietate, drepturi reale de garanţie şi sarcini	Referinţe
NU SUNT	

Document care conține date cu caracter personal, protejat de prevederile Regulamentului (UE) nr. 679/2016 și Legii 190/2018

Anexa Nr. 1 La Partea I

Teren

Nr cadastral	Suprafaţa (mp)*	Observaţii / Referinţe
	61.648	Imobil traversat de limita unitatilor administrativ teritoriale Urzicuta si Afumati

* Suprafaţa este determinată in planul de proiecţie Stereo 70.

DETALII LINIARE IMOBIL



Date referitoare la teren

Crt	Categorie folosință	Intra vilan	Suprafaţa (mp)	Tarla	Parcelă	Nr. topo	Observaţii / Referinţe
1	curti constructii	NU	61.648	Hc 819/1	-	-	

Lungime Segmente

1) Valorile lungimilor segmentelor sunt obţinute din proiecţie în plan.

Punct început	X / Y	Punct sfârşit	X / Y	Lungime segment
1	378.002,962 277.273,955	2	377.977,805 277.269,196	25.603
4	377.890,647 276.563,522	5	377.871,52 276.404,006	160.659
7	377.810,735 275.924,656	8	377.783,106 275.690,955	235.329
10	377.751,899 275.427,579	11	377.746,587 275.422,305	7.485
13	377.710,368 275.198,612	14	377.709,577 275.192,539	6.124

Punct început	X / Y	Punct sfârşit	X / Y	Lungime segment
2	377.977,805 277.269,196	3	377.976,896 277.261,576	7.674
5	377.871,52 276.404,006	6	377.871,003 276.399,93	4.109
8	377.783,106 275.690,955	9	377.782,632 275.686,941	4.042
11	377.746,587 275.422,305	12	377.738,448 275.414,225	11.469
14	377.709,577 275.192,539	15	377.712,918 275.187,095	6.387

Punct început	X / Y	Punct sfârşit	X / Y	Lungime segment
3	377.976,896 277.261,576	4	377.890,647 276.563,522	703.362
6	377.871,003 276.399,93	7	377.810,735 275.924,656	479.08
9	377.782,632 275.686,941	10	377.751,899 275.427,579	261.177
12	377.738,448 275.414,225	13	377.710,368 275.198,612	217.434
15	377.712,918 275.187,095	16	377.646,496 274.678,828	512.589

Document care conține date cu caracter personal, protejat de prevederile Regulamentului (UE) nr. 679/2016 și Legii 190/2018

Punct început	X / Y	Punct sfârşit	X / Y	Lungime segment
16	377.646,496 274.678,828	17	377.666,221 274.680,571	19.802
19	377.633,422 274.443,559	20	377.612,124 274.304,097	141.079
22	377.560,599 273.780,597	23	377.518,004 273.404,116	378.883
25	377.457,674 272.950,032	26	377.463,14 272.950,048	5.466
28	377.522,84 273.424,738	29	377.523,341 273.428,711	4.004
31	377.577,125 273.855,084	32	377.629,132 274.284,238	432.294
34	377.630,004 274.291,477	35	377.680,135 274.710,801	422.31
37	377.731,288 275.134,667	38	377.731,761 275.138,643	4.004
40	377.781,578 275.558,784	41	377.782,048 275.562,761	4.005
43	377.833,497 275.992,864	44	377.833,997 275.996,809	3.977
46	377.887,604 276.419,561	47	377.889,415 276.433,839	14.392
49	377.942,738 276.868,254	50	377.952,795 276.950,183	82.544
52	377.993,645 277.266,241	1	378.002,962 277.273,955	12.096

Punct început	X / Y	Punct sfârşit	X / Y	Lungime segment
17	377.666,221 274.680,571	18	377.654,719 274.609,128	72.363
20	377.612,124 274.304,097	21	377.574,339 273.895,327	410.513
23	377.518,004 273.404,116	24	377.496,707 273.230,304	175.112
26	377.463,14 272.950,048	27	377.463,238 272.950,965	0.922
29	377.523,341 273.428,711	30	377.576,643 273.851,109	425.748
32	377.629,132 274.284,238	33	377.629,645 274.288,209	4.004
35	377.680,135 274.710,801	36	377.680,622 274.714,933	4.161
38	377.731,761 275.138,643	39	377.749,253 275.285,361	147.757
41	377.782,048 275.562,761	42	377.824,632 275.922,953	362.701
44	377.833,997 275.996,809	45	377.887,1 276.415,584	422.128
47	377.889,415 276.433,839	48	377.942,251 276.864,282	433.674
50	377.952,795 276.950,183	51	377.990,647 277.257,892	310.028

Punct început	X / Y	Punct sfârşit	X / Y	Lungime segment
18	377.654,719 274.609,128	19	377.633,422 274.443,559	166.933
21	377.574,339 273.895,327	22	377.560,599 273.780,597	115.55
24	377.496,707 273.230,304	25	377.457,674 272.950,032	282.977
27	377.463,238 272.950,965	28	377.522,84 273.424,738	477.507
30	377.576,643 273.851,109	31	377.577,125 273.855,084	4.004
33	377.629,645 274.288,209	34	377.630,004 274.291,477	3.288
36	377.680,622 274.714,933	37	377.731,288 275.134,667	422.781
39	377.749,253 275.285,361	40	377.781,578 275.558,784	275.327
42	377.824,632 275.922,953	43	377.833,497 275.992,864	70.471
45	377.887,1 276.415,584	46	377.887,604 276.419,561	4.009
48	377.942,251 276.864,282	49	377.942,738 276.868,254	4.002
51	377.990,647 277.257,892	52	377.993,645 277.266,241	8.871

** Lungimile segmentelor sunt determinate în planul de proiecţie Stereo 70 şi sunt rotunjite la 1 milimetru.
*** Distanţa dintre puncte este formată din segmente cumulate ce sunt mai mici decât valoarea 1 milimetru.

Document care conține date cu caracter personal, protejat de prevederile Regulamentului (UE) nr. 679/2016 și Legii 190/2018