DATE DESPRE IMOBILUL NR. 4766

Oficiul de Cadastru şi Publicitate Imobiliară DOLJ
Biroul de Cadastru şi Publicitate Imobiliară Craiova

A. Partea I. Descrierea imobilului

TEREN Extravilan

Adresa: Jud. Dolj, De 4

Nr. Crt	Nr cadastral Nr. topografic	Suprafaţa* (mp)	Observaţii / Referinţe
A1		Din acte: 0 Masurata: 6.127	Sector cadastral:1 Teren neimprejmuit;

B. Partea II. Proprietari şi acte

Inscrieri privitoare la dreptul de proprietate şi alte drepturi reale		Referinţe
/		
Act Normativ nr. LEGEA 7, din 13/03/1996 emis de PARLAMENTUL ROMÂNIEI;		
B1	Inscrierea provizorie, drept de PROPRIETATE, dobandit prin Lege, cota actuala 1/1, cota initiala 1/1	A1
	1) **COMUNA URZICUȚA**, CIF:5046726	
	OBSERVATII: PROPRIETAR NEIDENTIFICAT	

C. Partea III. SARCINI .

Inscrieri privind dezmembramintele dreptului de proprietate, drepturi reale de garanţie şi sarcini	Referinţe
NU SUNT	

Document care conține date cu caracter personal, protejat de prevederile Regulamentului (UE) nr. 679/2016 și Legii 190/2018

Anexa Nr. 1 La Partea I

Teren

Nr cadastral	Suprafaţa (mp)*	Observaţii / Referinţe
	Din acte: 0 Masurata: 6.127	

* Suprafaţa este determinată in planul de proiecţie Stereo 70.

DETALII LINIARE IMOBIL

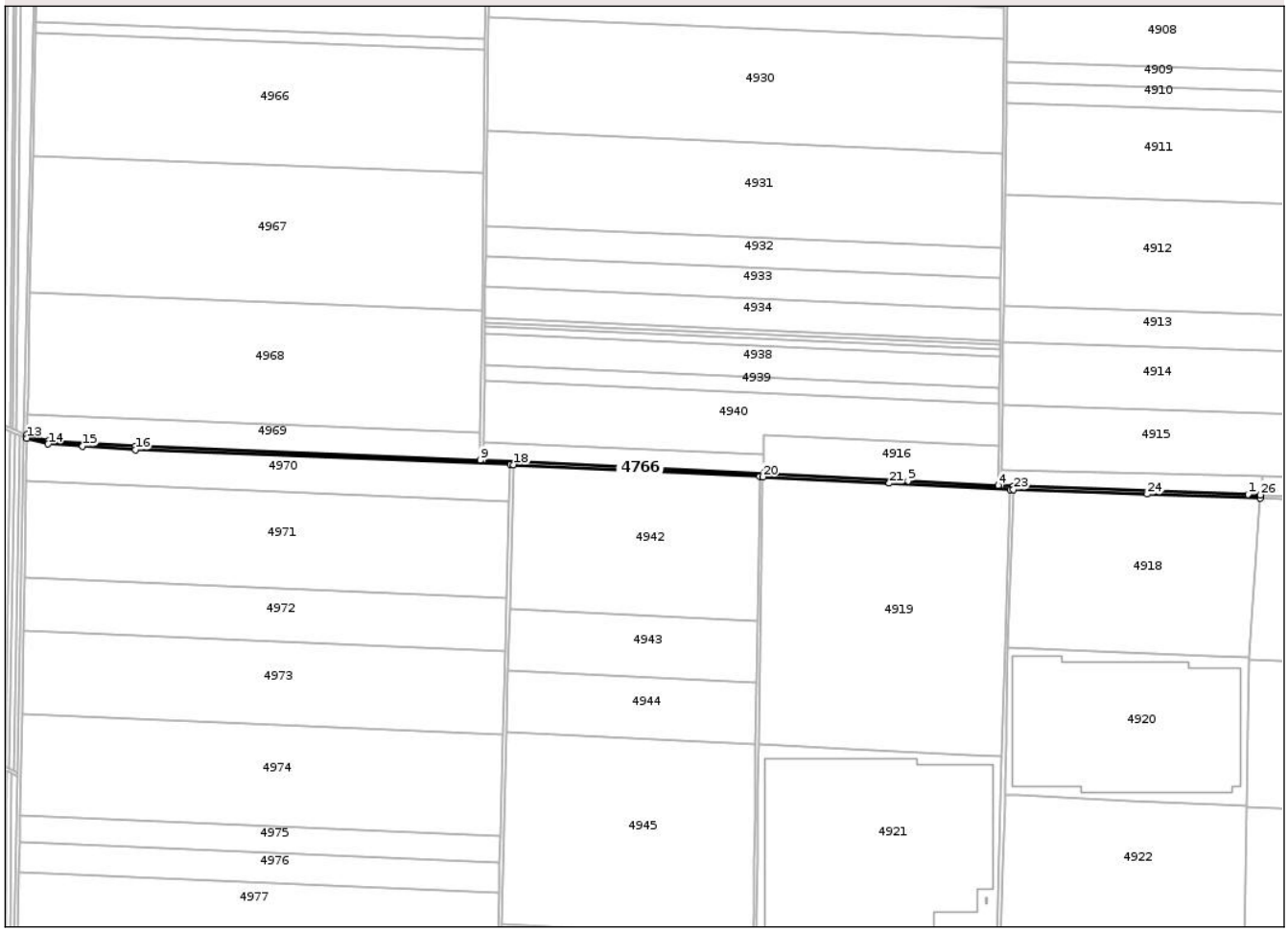

Date referitoare la teren

Crt	Categorie folosinţă	Intra vilan	Suprafaţa (mp)	Tarla	Parcelă	Nr. topo	Observaţii / Referinţe
1	drum	NU	6.127	De 4	-	-	

Lungime Segmente

1) Valorile lungimilor segmentelor sunt obţinute din proiecţie în plan.

Punct început	X / Y	Punct sfârşit	X / Y	Lungime segment (** (m)
1	382.193,901 284.145,234	2	381.901,636 284.155,553	292.447
3	381.886,671 284.156,254	4	381.882,666 284.156,458	4.01
5	381.770,245 284.162,191	6	381.590,76 284.171,501	179.726
7	381.286,76 284.186,111	8	381.241,174 284.188,009	45.625
9	381.237,179 284.188,168	10	380.807,785 284.205,206	429.732

Punct început	X / Y	Punct sfârşit	X / Y	Lungime segment (** (m)
2	381.901,636 284.155,553	3	381.886,671 284.156,254	14.981
4	381.882,666 284.156,458	5	381.770,245 284.162,191	112.567
6	381.590,76 284.171,501	7	381.286,76 284.186,111	304.351
8	381.241,174 284.188,009	9	381.237,179 284.188,168	3.998
10	380.807,785 284.205,206	11	380.699,888 284.212,327	108.132

Document care conține date cu caracter personal, protejat de prevederile Regulamentului (UE) nr. 679/2016 și Legii 190/2018

Punct început	X / Y	Punct sfârşit	X / Y	Lungime segment (** (m)
11	380.699,888 284.212,327	12	380.672,765 284.219,73	28.115
13	380.672,674 284.215,608	14	380.699,311 284.208,326	27.614
15	380.742,246 284.205,421	16	380.807,698 284.201,205	65.588
17	381.275,056 284.182,66	18	381.279,051 284.182,464	4.0
19	381.585,514 284.167,684	20	381.589,508 284.167,491	3.999
21	381.746,925 284.159,433	22	381.897,611 284.151,69	150.885
23	381.901,613 284.151,629	24	382.068,345 284.145,845	166.832
25	382.208,939 284.140,859	26	382.209,048 284.144,858	4.0

Punct început	X / Y	Punct sfârşit	X / Y	Lungime segment (** (m)
12	380.672,765 284.219,73	13	380.672,674 284.215,608	4.123
14	380.699,311 284.208,326	15	380.742,246 284.205,421	43.033
16	380.807,698 284.201,205	17	381.275,056 284.182,66	467.726
18	381.279,051 284.182,464	19	381.585,514 284.167,684	306.819
20	381.589,508 284.167,491	21	381.746,925 284.159,433	157.623
22	381.897,611 284.151,69	23	381.901,613 284.151,629	4.002
24	382.068,345 284.145,845	25	382.208,939 284.140,859	140.682
26	382.209,048 284.144,858	1	382.193,901 284.145,234	15.152

** Lungimile segmentelor sunt determinate în planul de proiecţie Stereo 70 şi sunt rotunjite la 1 milimetru.
*** Distanţa dintre puncte este formată din segmente cumulate ce sunt mai mici decât valoarea 1 milimetru.

Document care conține date cu caracter personal, protejat de prevederile Regulamentului (UE) nr. 679/2016 și Legii 190/2018

DATE DESPRE IMOBILUL NR. 4771

Oficiul de Cadastru şi Publicitate Imobiliară DOLJ
Biroul de Cadastru şi Publicitate Imobiliară Craiova

A. Partea I. Descrierea imobilului

TEREN Extravilan

Adresa: Jud. Dolj, De 1

Nr. Crt	Nr cadastral Nr. topografic	Suprafaţa* (mp)	Observaţii / Referinţe
A1		10.795	Sector cadastral:1 Teren neimprejmuit;

B. Partea II. Proprietari şi acte

Inscrieri privitoare la dreptul de proprietate şi alte drepturi reale		Referinţe
/		
Act Normativ nr. LEGEA 7, din 13/03/1996 emis de PARLAMENTUL ROMÂNIEI;		
B1	Inscrierea provizorie, drept de PROPRIETATE, dobandit prin Lege, cota actuala 1/1, cota initiala 1/1	A1
	1) **COMUNA URZICUȚA**, CIF:5046726	
	OBSERVATII: PROPRIETAR NEIDENTIFICAT	

C. Partea III. SARCINI .

Inscrieri privind dezmembramintele dreptului de proprietate, drepturi reale de garanţie şi sarcini	Referinţe
NU SUNT	

Document care conține date cu caracter personal, protejat de prevederile Regulamentului (UE) nr. 679/2016 și Legii 190/2018

Anexa Nr. 1 La Partea I

Teren

Nr cadastral	Suprafaţa (mp)*	Observaţii / Referinţe
	10.795	

* Suprafaţa este determinată in planul de proiecţie Stereo 70.

DETALII LINIARE IMOBIL



Date referitoare la teren

Crt	Categorie folosință	Intra vilan	Suprafaţa (mp)	Tarla	Parcelă	Nr. topo	Observaţii / Referinţe
1	drum	NU	10.795	De 1	-	-	

Lungime Segmente

1) Valorile lungimilor segmentelor sunt obţinute din proiecţie în plan.

Punct început	X / Y	Punct sfârşit	X / Y	Lungime segment
1	380.689,396 285.138,269	2	380.668,792 284.220,967	917.533
4	380.668,579 284.211,506	5	380.661,662 283.798,548	413.016
7	380.661,584 283.794,141	8	380.653,554 283.406,799	387.425
10	380.653,452 283.399,877	11	380.647,197 282.975,463	424.46
13	380.646,786 282.947,533	14	380.646,209 282.908,377	39.16
16	380.644,935 282.821,976	17	380.644,833 282.815,007	6.97

Punct început	X / Y	Punct sfârşit	X / Y	Lungime segment
2	380.668,792 284.220,967	3	380.668,695 284.216,651	4.317
5	380.661,662 283.798,548	6	380.661,602 283.795,019	3.53
8	380.653,554 283.406,799	9	380.653,517 283.404,31	2.489
11	380.647,197 282.975,463	12	380.647,134 282.971,169	4.294
14	380.646,209 282.908,377	15	380.645,003 282.826,534	81.852
17	380.644,833 282.815,007	18	380.644,702 282.806,111	8.897

Punct început	X / Y	Punct sfârşit	X / Y	Lungime segment
3	380.668,695 284.216,651	4	380.668,579 284.211,506	5.146
6	380.661,602 283.795,019	7	380.661,584 283.794,141	0.878
9	380.653,517 283.404,31	10	380.653,452 283.399,877	4.433
12	380.647,134 282.971,169	13	380.646,786 282.947,533	23.639
15	380.645,003 282.826,534	16	380.644,935 282.821,976	4.559
18	380.644,702 282.806,111	19	380.644,634 282.801,553	4.559

Document care conține date cu caracter personal, protejat de prevederile Regulamentului (UE) nr. 679/2016 și Legii 190/2018

Punct început	X / Y	Punct sfârşit	X / Y	Lungime segment
19	380.644,634 282.801,553	20	380.644,496 282.792,148	9.406
22	380.643,079 282.695,982	23	380.643,009 282.691,27	4.713
25	380.643,593 282.660,095	26	380.644,171 282.629,212	30.888
28	380.647,738 282.438,784	29	380.651,741 282.438,628	4.006
31	380.649,019 282.583,992	32	380.648,919 282.589,348	5.357
34	380.647,01 282.691,278	35	380.647,059 282.694,621	3.343
37	380.648,153 282.768,88	38	380.648,663 282.803,462	34.586
40	380.649,299 282.846,607	41	380.649,743 282.876,755	30.151
43	380.652,005 283.030,261	44	380.653,137 283.107,025	76.772
46	380.656,51 283.335,924	47	380.657,471 283.401,165	65.248
49	380.659,79 283.514,595	50	380.663,115 283.674,974	160.413
52	380.664,583 283.745,827	53	380.666,9 283.872,362	126.556
55	380.669,751 284.042,402	56	380.671,771 284.162,855	120.47
58	380.672,674 284.215,608	59	380.672,765 284.219,73	4.123
61	380.673,851 284.268,096	62	380.676,741 284.396,75	128.686
64	380.684,025 284.721,021	65	380.684,326 284.734,418	13.4
67	380.687,081 284.857,104	68	380.689,295 284.955,666	98.587
70	380.693,305 285.134,169	71	380.693,394 285.138,168	4.0

Punct început	X / Y	Punct sfârşit	X / Y	Lungime segment
20	380.644,496 282.792,148	21	380.643,96 282.755,794	36.358
23	380.643,009 282.691,27	24	380.643,045 282.689,371	1.899
26	380.644,171 282.629,212	27	380.644,754 282.598,105	31.112
29	380.651,741 282.438,628	30	380.650,83 282.487,286	48.667
32	380.648,919 282.589,348	33	380.647,153 282.683,613	94.282
35	380.647,059 282.694,621	36	380.647,135 282.699,777	5.157
38	380.648,663 282.803,462	39	380.649,045 282.829,36	25.901
41	380.649,743 282.876,755	42	380.649,997 282.893,963	17.21
44	380.653,137 283.107,025	45	380.655,638 283.276,776	169.769
47	380.657,471 283.401,165	48	380.659,181 283.485,223	84.075
50	380.663,115 283.674,974	51	380.663,891 283.712,412	37.446
53	380.666,9 283.872,362	54	380.668,635 283.975,843	103.496
56	380.671,771 284.162,855	57	380.672,143 284.185,023	22.171
59	380.672,765 284.219,73	60	380.673,324 284.244,621	24.897
62	380.676,741 284.396,75	63	380.680,567 284.567,106	170.399
65	380.684,326 284.734,418	66	380.685,466 284.785,176	50.771
68	380.689,295 284.955,666	69	380.690,242 284.997,833	42.178
71	380.693,394 285.138,168	1	380.689,396 285.138,269	3.999

Punct început	X / Y	Punct sfârşit	X / Y	Lungime segment
21	380.643,96 282.755,794	22	380.643,079 282.695,982	59.818
24	380.643,045 282.689,371	25	380.643,593 282.660,095	29.281
27	380.644,754 282.598,105	28	380.647,738 282.438,784	159.349
30	380.650,83 282.487,286	31	380.649,019 282.583,992	96.723
33	380.647,153 282.683,613	34	380.647,01 282.691,278	7.666
36	380.647,135 282.699,777	37	380.648,153 282.768,88	69.11
39	380.649,045 282.829,36	40	380.649,299 282.846,607	17.249
42	380.649,997 282.893,963	43	380.652,005 283.030,261	136.313
45	380.655,638 283.276,776	46	380.656,51 283.335,924	59.154
48	380.659,181 283.485,223	49	380.659,79 283.514,595	29.378
51	380.663,891 283.712,412	52	380.664,583 283.745,827	33.422
54	380.668,635 283.975,843	55	380.669,751 284.042,402	66.568
57	380.672,143 284.185,023	58	380.672,674 284.215,608	30.59
60	380.673,324 284.244,621	61	380.673,851 284.268,096	23.481
63	380.680,567 284.567,106	64	380.684,025 284.721,021	153.954
66	380.685,466 284.785,176	67	380.687,081 284.857,104	71.946
69	380.690,242 284.997,833	70	380.693,305 285.134,169	136.37

**** Lungimile segmentelor sunt determinate în planul de proiecţie Stereo 70 şi sunt rotunjite la 1 milimetru.**
***** Distanţa dintre puncte este formată din segmente cumulate ce sunt mai mici decât valoarea 1 milimetru.**

Document care conține date cu caracter personal, protejat de prevederile Regulamentului (UE) nr. 679/2016 și Legii 190/2018

DATE DESPRE IMOBILUL NR. 4903

Oficiul de Cadastru şi Publicitate Imobiliară DOLJ
Biroul de Cadastru şi Publicitate Imobiliară Craiova

A. Partea I. Descrierea imobilului

TEREN Extravilan

Adresa: Jud. Dolj, T3 P1

Nr. Crt	Nr cadastral Nr. topografic	Suprafaţa* (mp)	Observaţii / Referinţe
A1		16.100	Sector cadastral:1 Teren neimprejmuit;

B. Partea II. Proprietari şi acte

Inscrieri privitoare la dreptul de proprietate şi alte drepturi reale		Referinţe
/		
Act Administrativ nr. TDP 1216-2194, din 29/08/2000 emis de CJSDPAT DOLJ;		
B1	Intabulare, drept de PROPRIETATE, dobandit prin Reconstituire, cota actuala 1/1, cota initiala 1/1	A1
	1) **STOIAN F. MARIN**, LIPSA CNP	

C. Partea III. SARCINI .

Inscrieri privind dezmembramintele dreptului de proprietate, drepturi reale de garanţie şi sarcini	Referinţe
NU SUNT	

Document care conține date cu caracter personal, protejat de prevederile Regulamentului (UE) nr. 679/2016 și Legii 190/2018

Anexa Nr. 1 La Partea I

Teren

Nr cadastral	Suprafaţa (mp)*	Observaţii / Referinţe
	16.100	

* Suprafaţa este determinată in planul de proiecţie Stereo 70.

DETALII LINIARE IMOBIL

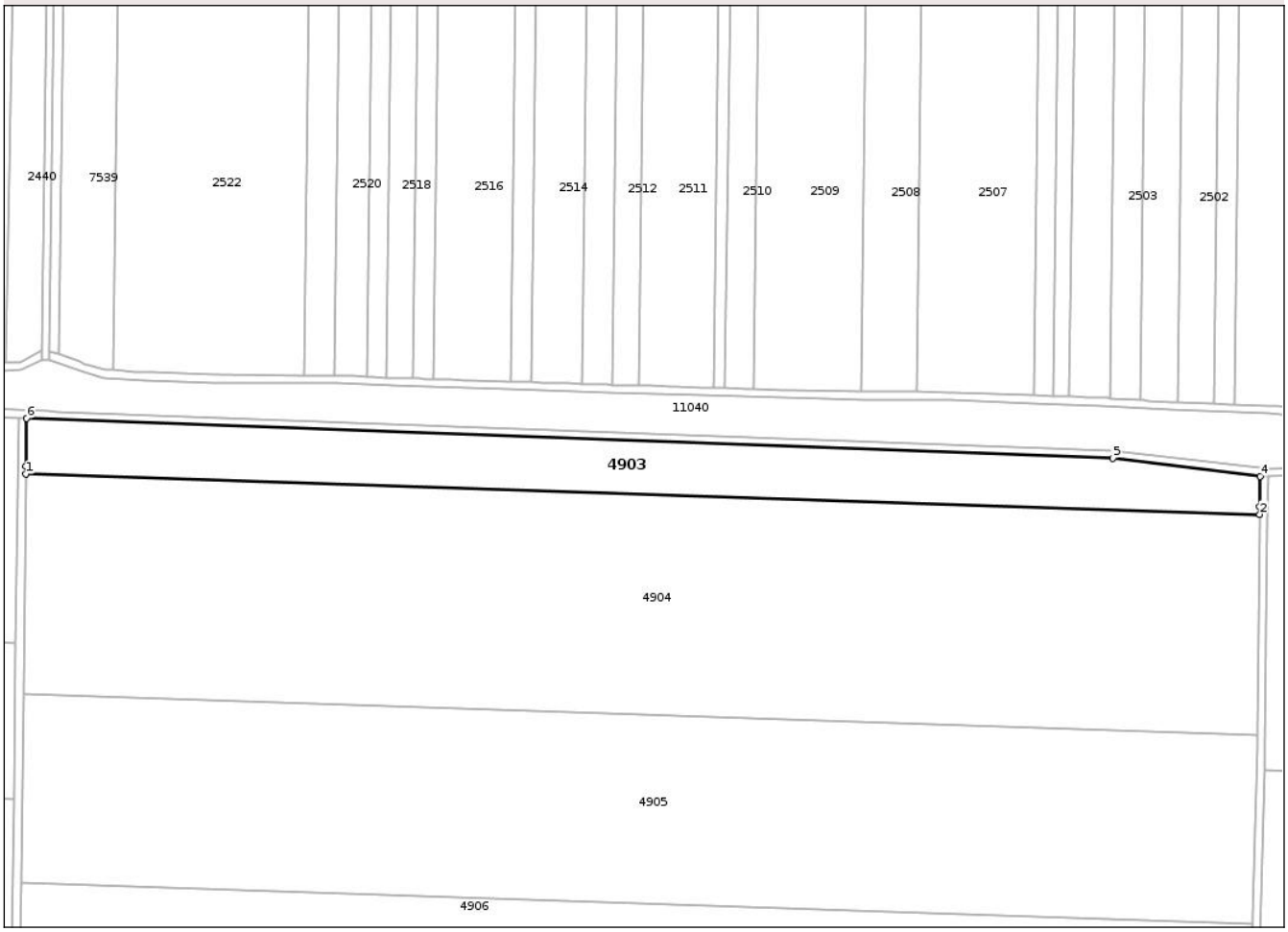

Date referitoare la teren

Crt	Categorie folosință	Intra vilan	Suprafaţa (mp)	Tarla	Parcelă	Nr. topo	Observaţii / Referinţe
1	arabil	NU	16.100	3	1	-	

Lungime Segmente
1) Valorile lungimilor segmentelor sunt obţinute din proiecţie în plan.

Punct început	X / Y	Punct sfârşit	X / Y	Lungime segment (** (m)
1	381.897,553 285.069,775	2	382.513,493 285.049,591	616.271
2	382.513,493 285.049,591	3	382.513,543 285.053,516	3.925
3	382.513,543 285.053,516	4	382.513,734 285.068,657	15.142
4	382.513,734 285.068,657	5	382.440,056 285.077,617	74.221
5	382.440,056 285.077,617	6	381.897,883 285.097,453	542.536

Document care conține date cu caracter personal, protejat de prevederile Regulamentului (UE) nr. 679/2016 și Legii 190/2018

Punct început	X / Y	Punct sfârşit	X / Y	Lungime segment (** (m)
6	381.897,883 285.097,453	7	381.897,6 285.073,699	23.756
7	381.897,6 285.073,699	1	381.897,553 285.069,775	3.924

** Lungimile segmentelor sunt determinate în planul de proiecţie Stereo 70 şi sunt rotunjite la 1 milimetru.
*** Distanţa dintre puncte este formată din segmente cumulate ce sunt mai mici decât valoarea 1 milimetru.

Document care conține date cu caracter personal, protejat de prevederile Regulamentului (UE) nr. 679/2016 și Legii 190/2018

DATE DESPRE IMOBILUL NR. 4904

Oficiul de Cadastru şi Publicitate Imobiliară DOLJ
Biroul de Cadastru şi Publicitate Imobiliară Craiova

A. Partea I. Descrierea imobilului

TEREN Extravilan

Adresa: Jud. Dolj, T3, P2

Nr. Crt	Nr cadastral Nr. topografic	Suprafaţa* (mp)	Observaţii / Referinţe
A1	30630	67.700	Sector cadastral:1 Teren neimprejmuit;

B. Partea II. Proprietari şi acte

Inscrieri privitoare la dreptul de proprietate şi alte drepturi reale		Referinţe
257581 / 15/11/2019		
Act Notarial nr. Contract de vanzare aut nr. 2029, din 14/11/2019 emis de NP Tomita Dana Eugenia;		
B1	Intabulare, drept de PROPRIETATE, dobandit prin Conventie, cota actuala 1/1, cota initiala 1/1	A1
	1) **VOICU LALA**	

C. Partea III. SARCINI .

Inscrieri privind dezmembramintele dreptului de proprietate, drepturi reale de garanţie şi sarcini	Referinţe
NU SUNT	

Document care conține date cu caracter personal, protejat de prevederile Regulamentului (UE) nr. 679/2016 și Legii 190/2018

Anexa Nr. 1 La Partea I

Teren

Nr cadastral	Suprafaţa (mp)*	Observaţii / Referinţe
30630	67.700	

* Suprafaţa este determinată in planul de proiecţie Stereo 70.

DETALII LINIARE IMOBIL

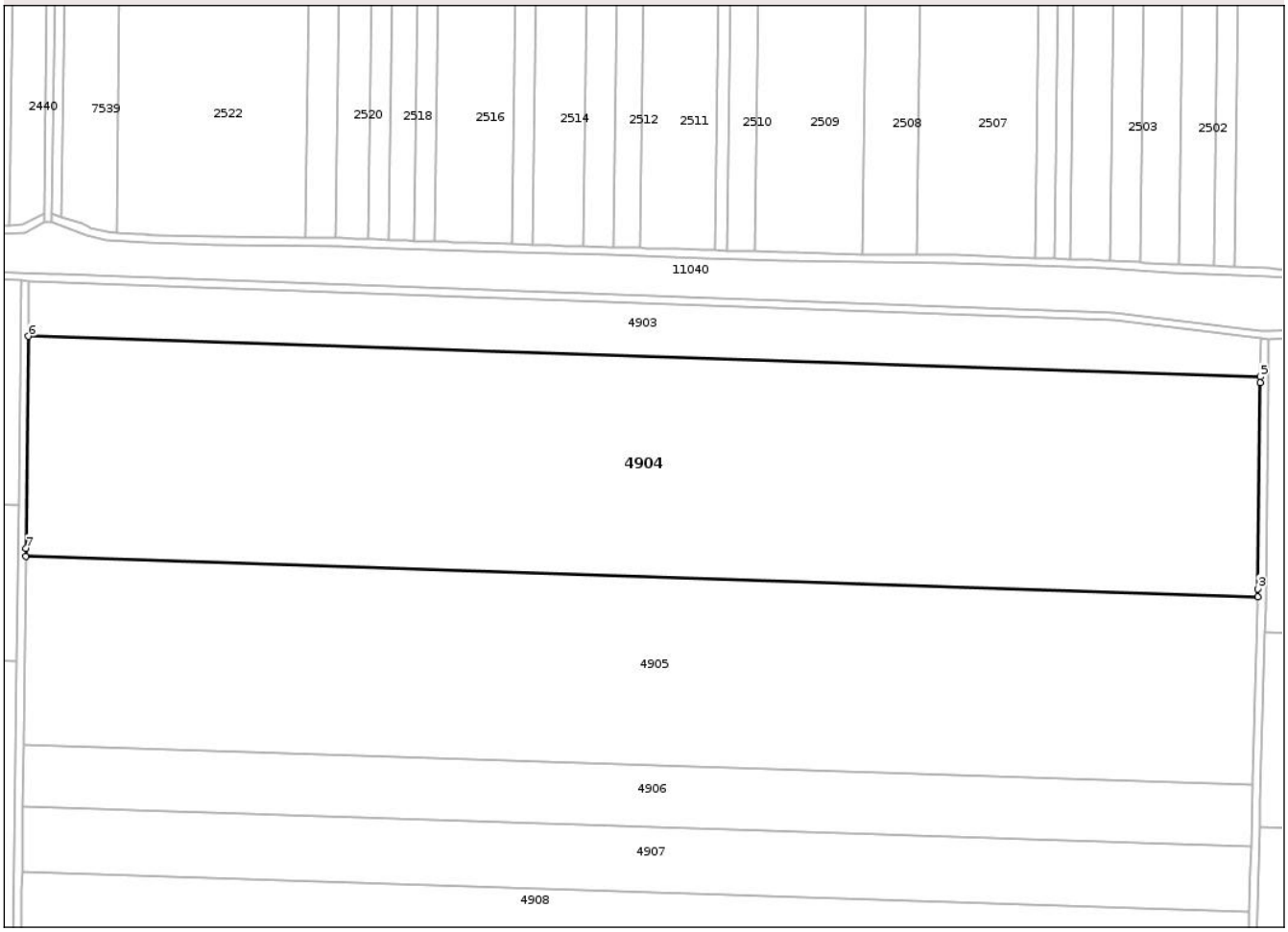

Date referitoare la teren

Crt	Categorie folosință	Intra vilan	Suprafaţa (mp)	Tarla	Parcelă	Nr. topo	Observaţii / Referinţe
1	arabil	NU	67.700	3	2	-	

Lungime Segmente
1) Valorile lungimilor segmentelor sunt obţinute din proiecţie în plan.

Punct început	X / Y	Punct sfârşit	X / Y	Lungime segment (** (m)
1	381.896,244 284.959,907	2	382.512,217 284.939,722	616.304
2	382.512,217 284.939,722	3	382.512,262 284.943,647	3.925
3	382.512,262 284.943,647	4	382.513,454 285.046,504	102.864
4	382.513,454 285.046,504	5	382.513,493 285.049,591	3.087
5	382.513,493 285.049,591	6	381.897,553 285.069,775	616.271

Document care conține date cu caracter personal, protejat de prevederile Regulamentului (UE) nr. 679/2016 și Legii 190/2018

Punct început	X / Y	Punct sfârşit	X / Y	Lungime segment (** (m)
6	381.897,553 285.069,775	7	381.896,291 284.963,831	105.952
7	381.896,291 284.963,831	1	381.896,244 284.959,907	3.924

** Lungimile segmentelor sunt determinate în planul de proiecţie Stereo 70 şi sunt rotunjite la 1 milimetru.
*** Distanţa dintre puncte este formată din segmente cumulate ce sunt mai mici decât valoarea 1 milimetru.

Document care conține date cu caracter personal, protejat de prevederile Regulamentului (UE) nr. 679/2016 și Legii 190/2018

DATE DESPRE IMOBILUL NR. 4905

Oficiul de Cadastru şi Publicitate Imobiliară DOLJ
Biroul de Cadastru şi Publicitate Imobiliară Craiova

A. Partea I. Descrierea imobilului

Nr. CF vechi:100
Nr. cadastral vechi:126

TEREN Extravilan

Adresa: Jud. Dolj, T3 P3

Nr. Crt	Nr cadastral Nr. topografic	Suprafaţa* (mp)	Observaţii / Referinţe
A1	30144	58.000	Sector cadastral:1 Teren neimprejmuit;

B. Partea II. Proprietari şi acte

Inscrieri privitoare la dreptul de proprietate şi alte drepturi reale		Referinţe
118652 / 03/12/2013		
Act Notarial nr. cvc aut nr 3104, din 02/12/2013 emis de Ilie Victor Florea;		
B1	Intabulare, drept de PROPRIETATE, dobandit prin Conventie, cota actuala 1/1, cota initiala 1/1	A1
	1) **BEYDOUN KHALIL**	

C. Partea III. SARCINI .

Inscrieri privind dezmembramintele dreptului de proprietate, drepturi reale de garanţie şi sarcini	Referinţe
NU SUNT	

Document care conține date cu caracter personal, protejat de prevederile Regulamentului (UE) nr. 679/2016 și Legii 190/2018

Anexa Nr. 1 La Partea I

Teren

Nr cadastral	Suprafaţa (mp)*	Observaţii / Referinţe
30144	58.000	

* Suprafaţa este determinată in planul de proiecţie Stereo 70.

DETALII LINIARE IMOBIL

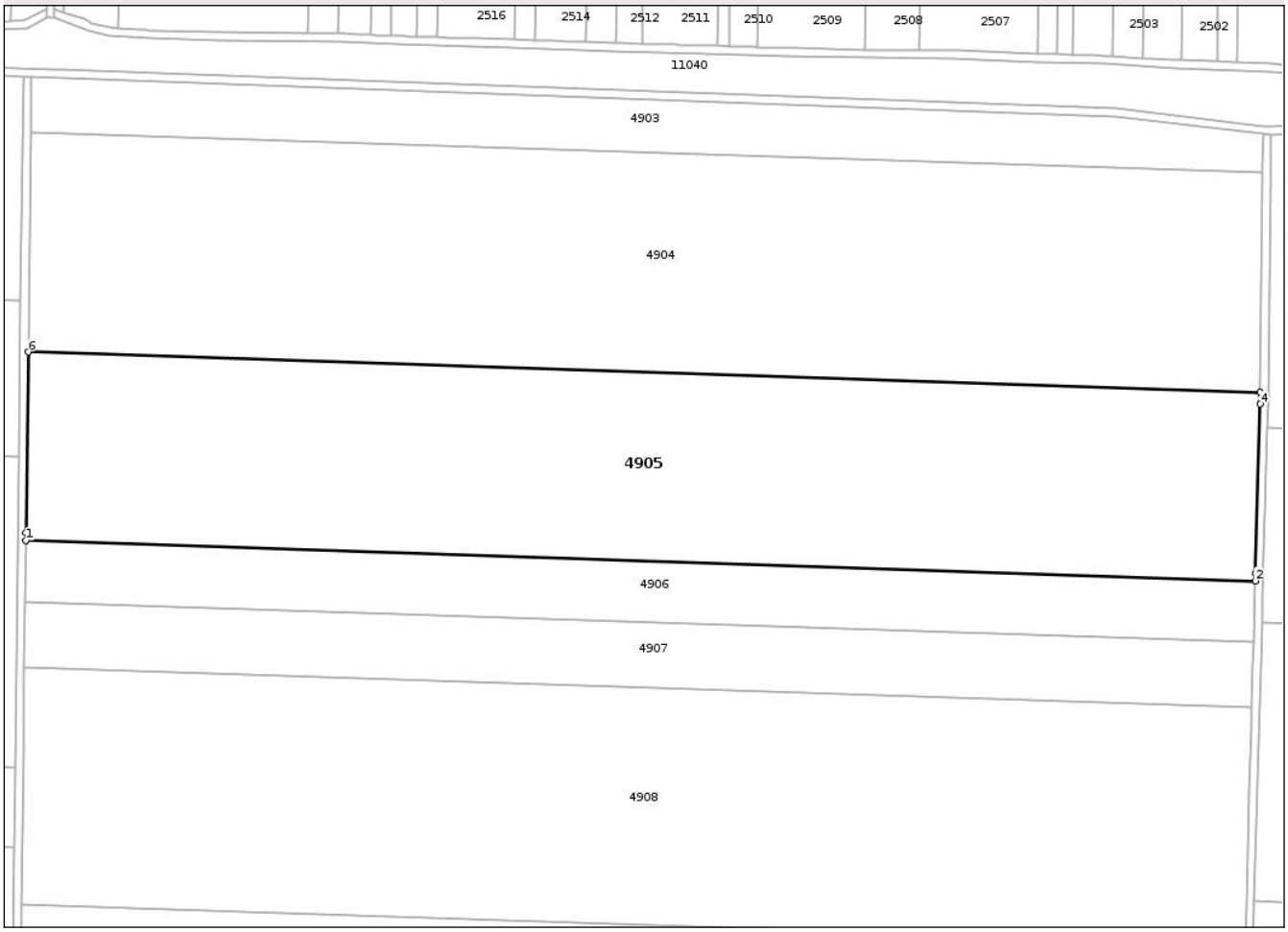

Date referitoare la teren

Crt	Categorie folosință	Intra vilan	Suprafaţa (mp)	Tarla	Parcelă	Nr. topo	Observaţii / Referinţe
1	arabil	NU	58.000	3	3	-	

Lungime Segmente
1) Valorile lungimilor segmentelor sunt obţinute din proiecţie în plan.

Punct început	X / Y	Punct sfârşit	X / Y	Lungime segment (** (m)
1	381.895,122 284.865,682	2	382.509,682 284.845,544	614.89
2	382.509,682 284.845,544	3	382.509,792 284.849,475	3.933
3	382.509,792 284.849,475	4	382.512,149 284.933,9	84.458
4	382.512,149 284.933,9	5	382.512,217 284.939,722	5.822
5	382.512,217 284.939,722	6	381.896,244 284.959,907	616.304

Document care conține date cu caracter personal, protejat de prevederile Regulamentului (UE) nr. 679/2016 și Legii 190/2018

Punct început	X / Y	Punct sfârşit	X / Y	Lungime segment (** (m)
6	381.896,244 284.959,907	7	381.895,169 284.869,616	90.297
7	381.895,169 284.869,616	1	381.895,122 284.865,682	3.934

** Lungimile segmentelor sunt determinate în planul de proiecţie Stereo 70 şi sunt rotunjite la 1 milimetru.
*** Distanţa dintre puncte este formată din segmente cumulate ce sunt mai mici decât valoarea 1 milimetru.

Document care conține date cu caracter personal, protejat de prevederile Regulamentului (UE) nr. 679/2016 și Legii 190/2018

DATE DESPRE IMOBILUL NR. 4906

Oficiul de Cadastru şi Publicitate Imobiliară DOLJ
Biroul de Cadastru şi Publicitate Imobiliară Craiova

A. Partea I. Descrierea imobilului

TEREN Extravilan

Adresa: Jud. Dolj, T3 P3

Nr. Crt	Nr cadastral Nr. topografic	Suprafaţa* (mp)	Observaţii / Referinţe
A1		Din acte: 55.000 Masurata: 18.785	Sector cadastral:1 Teren neimprejmuit; Pentru diferenta de 36215 mp se vor aplica prevederile legale referitoare la punerea in posesie de catre Comisia de Fond Funciar a comunei Cioroiasi

B. Partea II. Proprietari şi acte

Inscrieri privitoare la dreptul de proprietate şi alte drepturi reale		Referinţe
/		
Act Administrativ nr. TDP 1245-2194, din 24/01/2001 emis de CJSDPAT DOLJ (Adeverinta nr.8842 din data de 13.10.2023 emisa de Primaria Comunei Urzicuta);		
B1	Intabulare, drept de PROPRIETATE, dobandit prin Reconstituire, cota actuala 1/1, cota initiala 1/1	A1
	1) **GHIŢOAICA I. MARIA**, LIPSA CNP	

C. Partea III. SARCINI .

Inscrieri privind dezmembramintele dreptului de proprietate, drepturi reale de garanţie şi sarcini	Referinţe
NU SUNT	

Anexa Nr. 1 La Partea I

Teren

Nr cadastral	Suprafaţa (mp)*	Observaţii / Referinţe
	Din acte: 55.000 Masurata: 18.785	Pentru diferenta de 36215 mp se vor aplica prevederile legale referitoare la punerea in posesie de catre Comisia de Fond Funciar a comunei Cioroiasi

* Suprafaţa este determinată in planul de proiecţie Stereo 70.

DETALII LINIARE IMOBIL

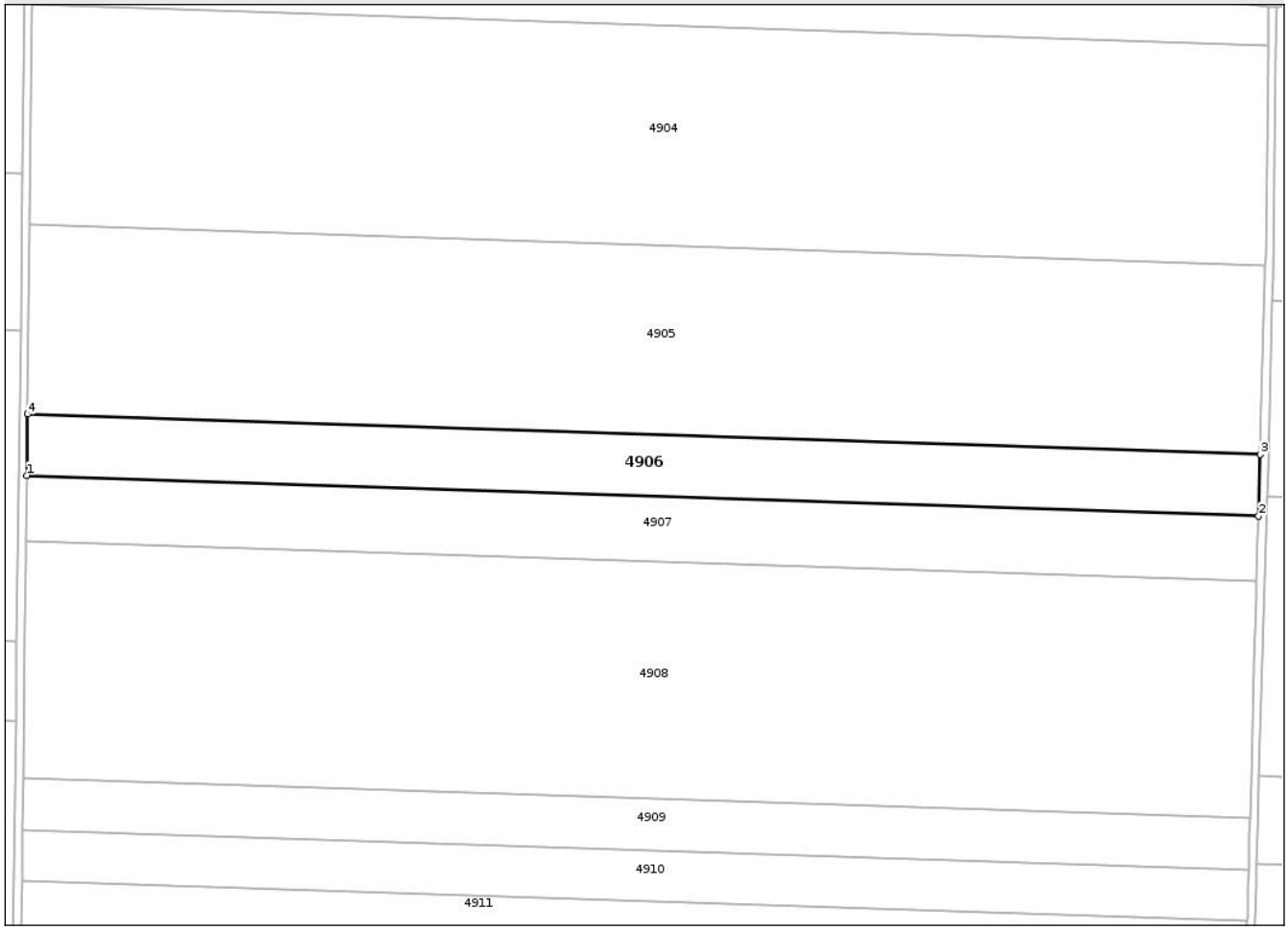

Date referitoare la teren

Crt	Categorie folosinţă	Intra vilan	Suprafaţa (mp)	Tarla	Parcelă	Nr. topo	Observaţii / Referinţe
1	arabil	NU	18.785	3	3	-	

Lungime Segmente

1) Valorile lungimilor segmentelor sunt obţinute din proiecţie în plan.

Punct început	X / Y	Punct sfârşit	X / Y	Lungime segment (** (m)
1	381.894,758 284.835,115	2	382.508,827 284.814,993	614.399
2	382.508,827 284.814,993	3	382.509,682 284.845,544	30.563
3	382.509,682 284.845,544	4	381.895,122 284.865,682	614.89
4	381.895,122 284.865,682	1	381.894,758 284.835,115	30.569

Document care conține date cu caracter personal, protejat de prevederile Regulamentului (UE) nr. 679/2016 și Legii 190/2018

** Lungimile segmentelor sunt determinate în planul de proiecţie Stereo 70 şi sunt rotunjite la 1 milimetru.
*** Distanţa dintre puncte este formată din segmente cumulate ce sunt mai mici decât valoarea 1 milimetru.

DATE DESPRE IMOBILUL NR. 4907

Oficiul de Cadastru şi Publicitate Imobiliară DOLJ
Biroul de Cadastru şi Publicitate Imobiliară Craiova

A. Partea I. Descrierea imobilului

TEREN Extravilan

Adresa: Jud. Dolj, T3, P4

Nr. Crt	Nr cadastral Nr. topografic	Suprafaţa* (mp)	Observaţii / Referinţe
A1	30631	20.000	Sector cadastral:1 Teren neimprejmuit;

B. Partea II. Proprietari şi acte

Inscrieri privitoare la dreptul de proprietate şi alte drepturi reale		Referinţe
68392 / 10/04/2019		
Act Notarial nr. CONTRACT DE DONATIE AUT. NR. 286, din 09/04/2019 emis de Cernobai Emil;		
B1	Intabulare, drept de PROPRIETATE, dobandit prin Conventie, cota actuala 1/1, cota initiala 1/1	A1
	1) **NICULESCU RAZVAN IOAN**	

C. Partea III. SARCINI .

Inscrieri privind dezmembramintele dreptului de proprietate, drepturi reale de garanţie şi sarcini	Referinţe
NU SUNT	

Document care conține date cu caracter personal, protejat de prevederile Regulamentului (UE) nr. 679/2016 și Legii 190/2018

Anexa Nr. 1 La Partea I

Teren

Nr cadastral	Suprafaţa (mp)*	Observaţii / Referinţe
30631	20.000	

* Suprafaţa este determinată in planul de proiecţie Stereo 70.

DETALII LINIARE IMOBIL

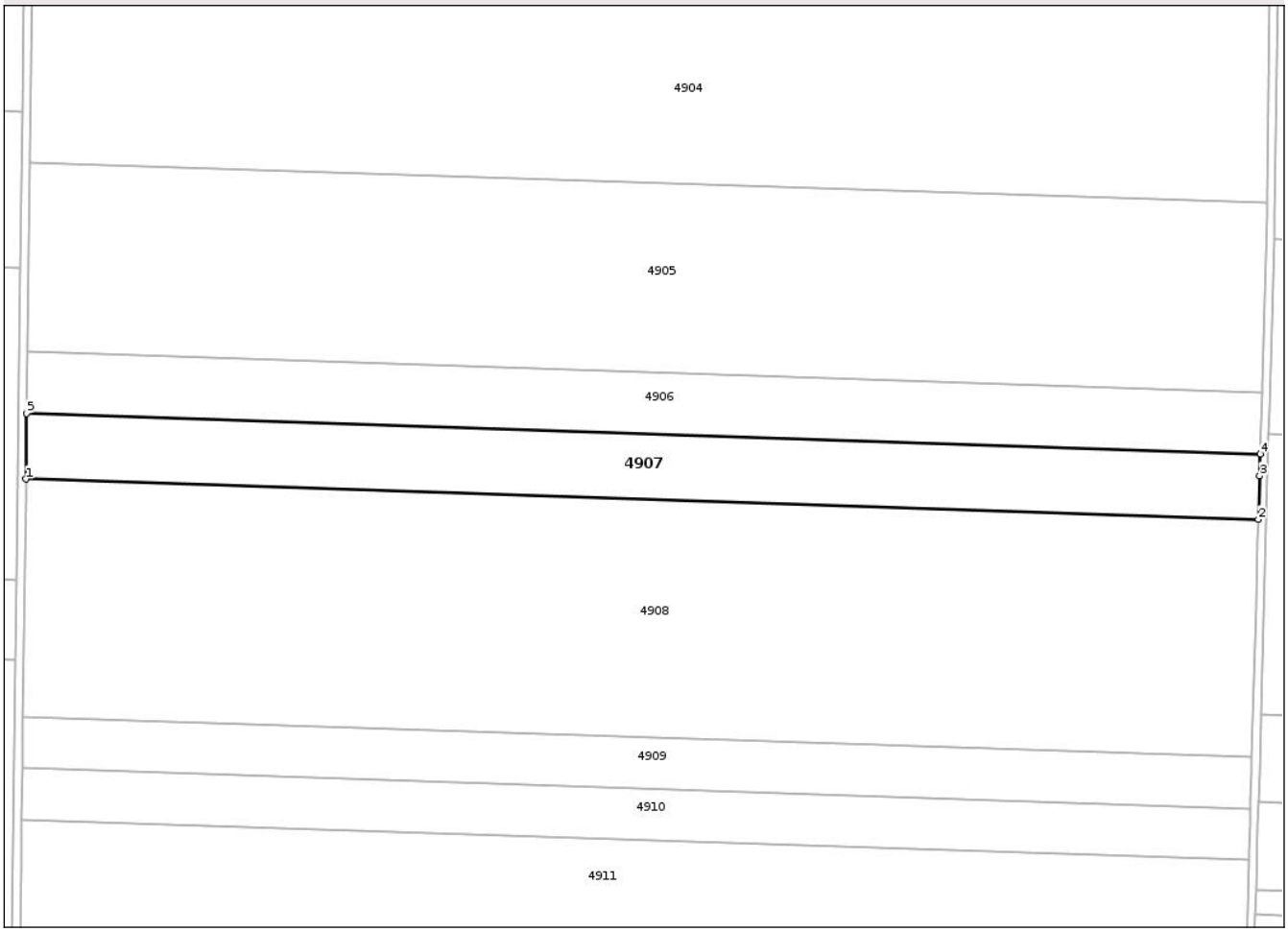

Date referitoare la teren

Crt	Categorie folosință	Intra vilan	Suprafaţa (mp)	Tarla	Parcelă	Nr. topo	Observaţii / Referinţe
1	arabil	NU	20.000	3	4	-	

Lungime Segmente
1) Valorile lungimilor segmentelor sunt obţinute din proiecţie în plan.

Punct început	X / Y	Punct sfârşit	X / Y	Lungime segment (** (m)
1	381.894,37 284.802,544	2	382.507,915 284.782,439	613.874
2	382.507,915 284.782,439	3	382.508,519 284.804,012	21.581
3	382.508,519 284.804,012	4	382.508,827 284.814,993	10.985
4	382.508,827 284.814,993	5	381.894,758 284.835,115	614.399
5	381.894,758 284.835,115	1	381.894,37 284.802,544	32.573

Document care conține date cu caracter personal, protejat de prevederile Regulamentului (UE) nr. 679/2016 și Legii 190/2018

** Lungimile segmentelor sunt determinate în planul de proiecţie Stereo 70 şi sunt rotunjite la 1 milimetru.
*** Distanţa dintre puncte este formată din segmente cumulate ce sunt mai mici decât valoarea 1 milimetru.

DATE DESPRE IMOBILUL NR. 4908

Oficiul de Cadastru şi Publicitate Imobiliară DOLJ
Biroul de Cadastru şi Publicitate Imobiliară Craiova

A. Partea I. Descrierea imobilului

TEREN Extravilan

Adresa: Jud. Dolj, T3 P5

Nr. Crt	Nr cadastral Nr. topografic	Suprafaţa* (mp)	Observaţii / Referinţe
A1		72.500	Sector cadastral:1 Teren neimprejmuit;

B. Partea II. Proprietari şi acte

Inscrieri privitoare la dreptul de proprietate şi alte drepturi reale		Referinţe
/		
Act Administrativ nr. TDP 1312, din 13/05/2005 emis de CJSDPAT DOLJ;		
B1	Intabulare, drept de PROPRIETATE, dobandit prin Reconstituire, cota actuala 1/1, cota initiala 1/1	A1
	1) **FLORESCU N. ALECSANDRU** 2) **FLORESCU N. CONSTANTIN** 3) **CIUVULICĂ N. MARIA** 4) **COCIRLESCU N. ELENA** 5) **FLORESCU N. NICOLAE** 6) **FLORESCU N. GHEORGHE**	

C. Partea III. SARCINI .

Inscrieri privind dezmembramintele dreptului de proprietate, drepturi reale de garanţie şi sarcini	Referinţe
NU SUNT	

Document care conține date cu caracter personal, protejat de prevederile Regulamentului (UE) nr. 679/2016 și Legii 190/2018

Anexa Nr. 1 La Partea I

Teren

Nr cadastral	Suprafaţa (mp)*	Observaţii / Referinţe
	72.500	

* Suprafaţa este determinată in planul de proiecţie Stereo 70.

DETALII LINIARE IMOBIL

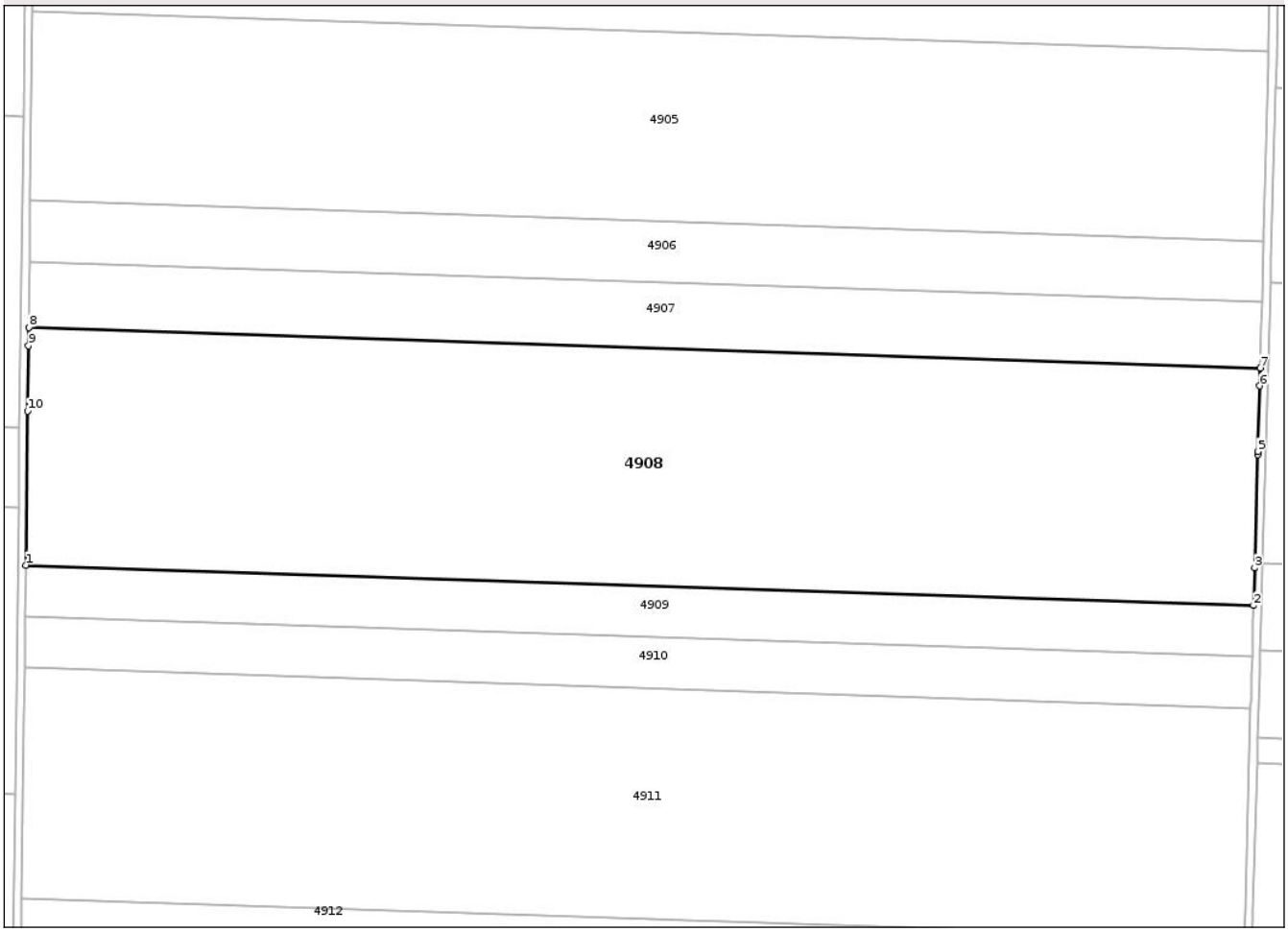

Date referitoare la teren

Crt	Categorie folosință	Intra vilan	Suprafaţa (mp)	Tarla	Parcelă	Nr. topo	Observaţii / Referinţe
1	arabil	NU	72.500	3	5	-	

Lungime Segmente
1) Valorile lungimilor segmentelor sunt obţinute din proiecţie în plan.

Punct început	X / Y	Punct sfârşit	X / Y	Lungime segment (** (m)
1	381.892,961 284.684,241	2	382.504,602 284.664,199	611.969
2	382.504,602 284.664,199	3	382.505,125 284.682,874	18.682
3	382.505,125 284.682,874	4	382.506,708 284.739,382	56.53
4	382.506,708 284.739,382	5	382.506,749 284.740,836	1.455
5	382.506,749 284.740,836	6	382.507,662 284.773,425	32.602

Document care conține date cu caracter personal, protejat de prevederile Regulamentului (UE) nr. 679/2016 și Legii 190/2018

Punct început	X / Y	Punct sfârşit	X / Y	Lungime segment (** (m)
6	382.507,662 284.773,425	7	382.507,915 284.782,439	9.018
7	382.507,915 284.782,439	8	381.894,37 284.802,544	613.874
8	381.894,37 284.802,544	9	381.894,262 284.793,525	9.02
9	381.894,262 284.793,525	10	381.893,874 284.760,919	32.608
10	381.893,874 284.760,919	1	381.892,961 284.684,241	76.683

** Lungimile segmentelor sunt determinate în planul de proiecţie Stereo 70 şi sunt rotunjite la 1 milimetru.
*** Distanţa dintre puncte este formată din segmente cumulate ce sunt mai mici decât valoarea 1 milimetru.

Document care conține date cu caracter personal, protejat de prevederile Regulamentului (UE) nr. 679/2016 și Legii 190/2018

DATE DESPRE IMOBILUL NR. 4909

Oficiul de Cadastru şi Publicitate Imobiliară DOLJ
Biroul de Cadastru şi Publicitate Imobiliară Craiova

A. Partea I. Descrierea imobilului

TEREN Extravilan

Adresa: Jud. Dolj, T3, P6

Nr. Crt	Nr cadastral Nr. topografic	Suprafaţa* (mp)	Observaţii / Referinţe
A1	34583	15.600	Sector cadastral:1 Teren neimprejmuit;

B. Partea II. Proprietari şi acte

Inscrieri privitoare la dreptul de proprietate şi alte drepturi reale		Referinţe
100435 / 27/05/2022		
Act Notarial nr. CONTRACT DE PARTAJ VOLUNTAR AUT NR 1832, din 26/05/2022 emis de NP Sorop Alexandru Oliviu;		
B1	Intabulare, drept de PROPRIETATE, dobandit prin Iesire Din Indiviziune, cota actuala 1/1, cota initiala 1/1	A1
	1) **MUNTEANU LIVIA-GEORGETA**	

C. Partea III. SARCINI .

Inscrieri privind dezmembramintele dreptului de proprietate, drepturi reale de garanţie şi sarcini	Referinţe
NU SUNT	

Document care conține date cu caracter personal, protejat de prevederile Regulamentului (UE) nr. 679/2016 și Legii 190/2018

Anexa Nr. 1 La Partea I

Teren

Nr cadastral	Suprafaţa (mp)*	Observaţii / Referinţe
34583	15.600	

* Suprafaţa este determinată in planul de proiecţie Stereo 70.

DETALII LINIARE IMOBIL

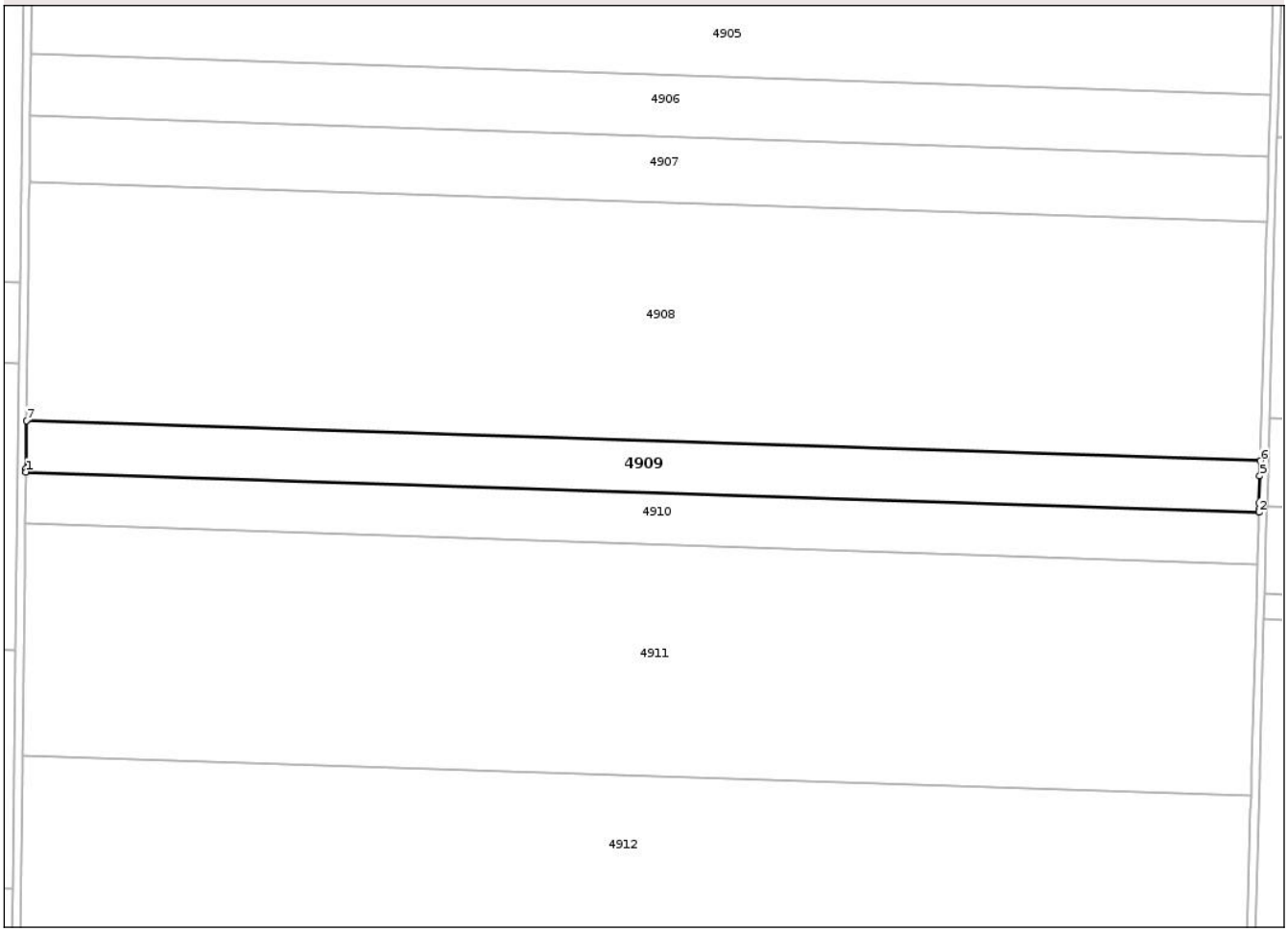

Date referitoare la teren

Crt	Categorie folosință	Intra vilan	Suprafaţa (mp)	Tarla	Parcelă	Nr. topo	Observaţii / Referinţe
1	arabil	NU	15.600	3	6	-	

Lungime Segmente
1) Valorile lungimilor segmentelor sunt obţinute din proiecţie în plan.

Punct început	X / Y	Punct sfârşit	X / Y	Lungime segment (** (m)
1	381.892,657 284.658,737	2	382.503,888 284.638,708	611.559
2	382.503,888 284.638,708	3	382.503,931 284.640,269	1.562
3	382.503,931 284.640,269	4	382.504,019 284.643,4	3.132
4	382.504,019 284.643,4	5	382.504,393 284.656,757	13.362
5	382.504,393 284.656,757	6	382.504,602 284.664,199	7.445

Document care conține date cu caracter personal, protejat de prevederile Regulamentului (UE) nr. 679/2016 și Legii 190/2018

Punct început	X / Y	Punct sfârşit	X / Y	Lungime segment (** (m)
6	382.504,602 284.664,199	7	381.892,961 284.684,241	611.969
7	381.892,961 284.684,241	8	381.892,675 284.660,299	23.944
8	381.892,675 284.660,299	1	381.892,657 284.658,737	1.562

** Lungimile segmentelor sunt determinate în planul de proiecţie Stereo 70 şi sunt rotunjite la 1 milimetru.
*** Distanţa dintre puncte este formată din segmente cumulate ce sunt mai mici decât valoarea 1 milimetru.

Document care conține date cu caracter personal, protejat de prevederile Regulamentului (UE) nr. 679/2016 și Legii 190/2018

DATE DESPRE IMOBILUL NR. 4910

Oficiul de Cadastru şi Publicitate Imobiliară DOLJ
Biroul de Cadastru şi Publicitate Imobiliară Craiova

A. Partea I. Descrierea imobilului

TEREN Extravilan

Adresa: Jud. Dolj, T3, P6

Nr. Crt	Nr cadastral Nr. topografic	Suprafaţa* (mp)	Observaţii / Referinţe
A1	34582	15.600	Sector cadastral:1 Teren neimprejmuit;

B. Partea II. Proprietari şi acte

Inscrieri privitoare la dreptul de proprietate şi alte drepturi reale		Referinţe
143931 / 15/06/2023		
Act Notarial nr. CONTRACT DE VANZARE AUT.NR.1207, din 14/06/2023 emis de GHIGIU IRINA NICOLETA;		
B1	Intabulare, drept de PROPRIETATE, dobandit prin Conventie, cota actuala 1/1, cota initiala 1/1	A1
	1) **NICULESCU RAZVAN IOAN** 2) **NICULESCU ELENA-CORINA**	

C. Partea III. SARCINI .

Inscrieri privind dezmembramintele dreptului de proprietate, drepturi reale de garanţie şi sarcini	Referinţe
NU SUNT	

Document care conține date cu caracter personal, protejat de prevederile Regulamentului (UE) nr. 679/2016 și Legii 190/2018

Anexa Nr. 1 La Partea I

Teren

Nr cadastral	Suprafaţa (mp)*	Observaţii / Referinţe
34582	15.600	

* Suprafaţa este determinată in planul de proiecţie Stereo 70.

DETALII LINIARE IMOBIL

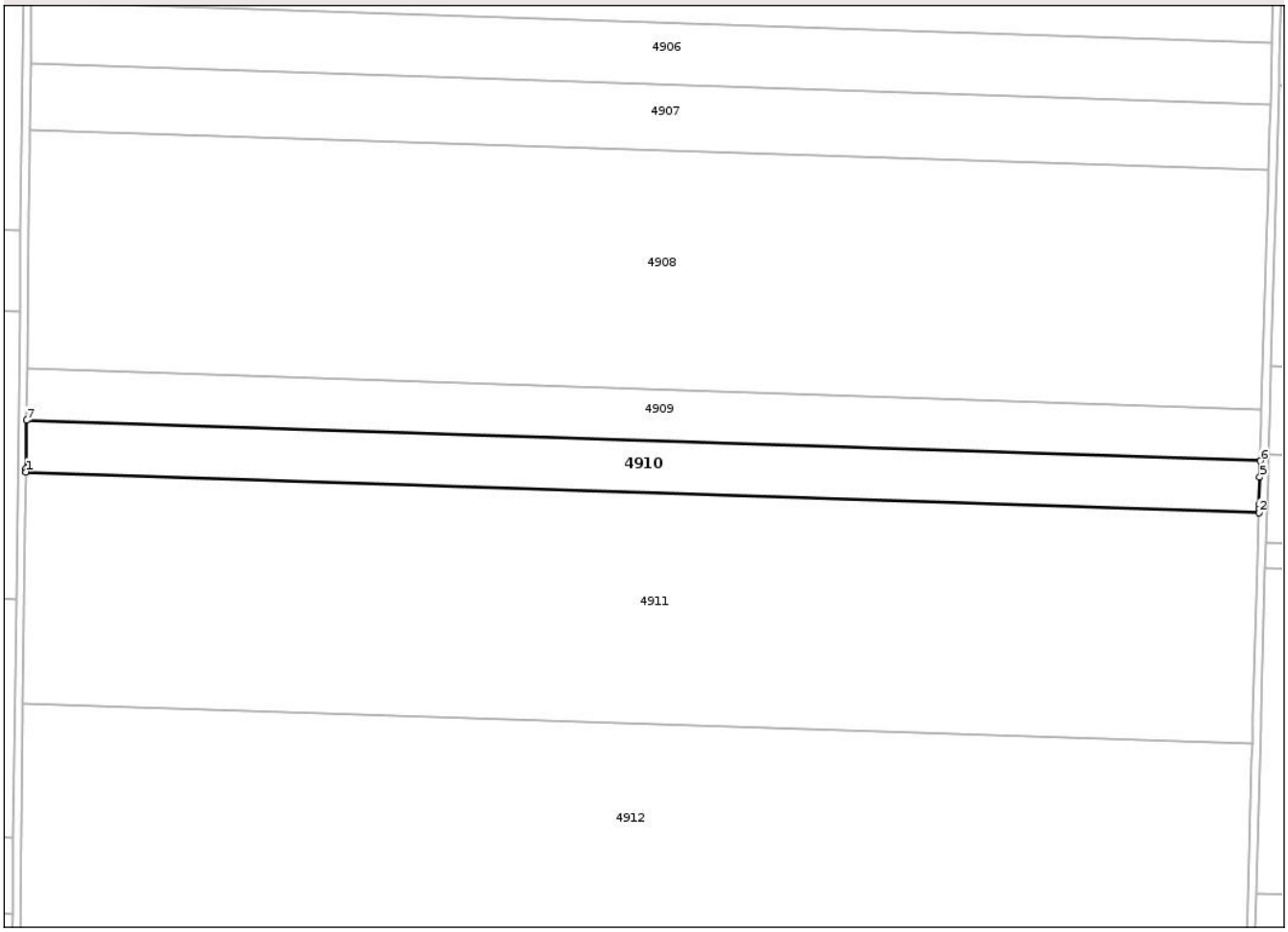

Date referitoare la teren

Crt	Categorie folosință	Intra vilan	Suprafaţa (mp)	Tarla	Parcelă	Nr. topo	Observaţii / Referinţe
1	arabil	NU	15.600	3	6	-	

Lungime Segmente
1) Valorile lungimilor segmentelor sunt obţinute din proiecţie în plan.

Punct început	X / Y	Punct sfârşit	X / Y	Lungime segment (** (m)
1	381.892,353 284.633,216	2	382.503,173 284.613,201	611.148
2	382.503,173 284.613,201	3	382.503,217 284.614,763	1.563
3	382.503,217 284.614,763	4	382.503,287 284.617,254	2.492
4	382.503,287 284.617,254	5	382.503,661 284.630,621	13.372
5	382.503,661 284.630,621	6	382.503,888 284.638,708	8.09

Document care conține date cu caracter personal, protejat de prevederile Regulamentului (UE) nr. 679/2016 și Legii 190/2018

Punct început	X / Y	Punct sfârşit	X / Y	Lungime segment (** (m)
6	382.503,888 284.638,708	7	381.892,657 284.658,737	611.559
7	381.892,657 284.658,737	8	381.892,371 284.634,779	23.96
8	381.892,371 284.634,779	1	381.892,353 284.633,216	1.563

** Lungimile segmentelor sunt determinate în planul de proiecţie Stereo 70 şi sunt rotunjite la 1 milimetru.
*** Distanţa dintre puncte este formată din segmente cumulate ce sunt mai mici decât valoarea 1 milimetru.

DATE DESPRE IMOBILUL NR. 4911

Oficiul de Cadastru şi Publicitate Imobiliară DOLJ
Biroul de Cadastru şi Publicitate Imobiliară Craiova

A. Partea I. Descrierea imobilului

TEREN Extravilan

Adresa: Jud. Dolj, T3 P7

Nr. Crt	Nr cadastral Nr. topografic	Suprafaţa* (mp)	Observaţii / Referinţe
A1		70.000	Sector cadastral:1 Teren neimprejmuit;

B. Partea II. Proprietari şi acte

Inscrieri privitoare la dreptul de proprietate şi alte drepturi reale		Referinţe
/		
Act Administrativ nr. TDP 1278-2194, din 23/08/2002 emis de CJSDPAT DOLJ;		
B1	Intabulare, drept de PROPRIETATE, dobandit prin Reconstituire, cota actuala 1/1, cota initiala 1/1	A1
	1) **SIMICI I. AGAPIA** 2) **BOBEANU I. ERSILIA** 3) **PREDA I. GALICESCU TUDOR** 4) **TABACU I. MARCEUL**	

C. Partea III. SARCINI .

Inscrieri privind dezmembramintele dreptului de proprietate, drepturi reale de garanţie şi sarcini	Referinţe
NU SUNT	

Document care conține date cu caracter personal, protejat de prevederile Regulamentului (UE) nr. 679/2016 și Legii 190/2018

Anexa Nr. 1 La Partea I

Teren

Nr cadastral	Suprafaţa (mp)*	Observaţii / Referinţe
	70.000	

* Suprafaţa este determinată in planul de proiecţie Stereo 70.

DETALII LINIARE IMOBIL

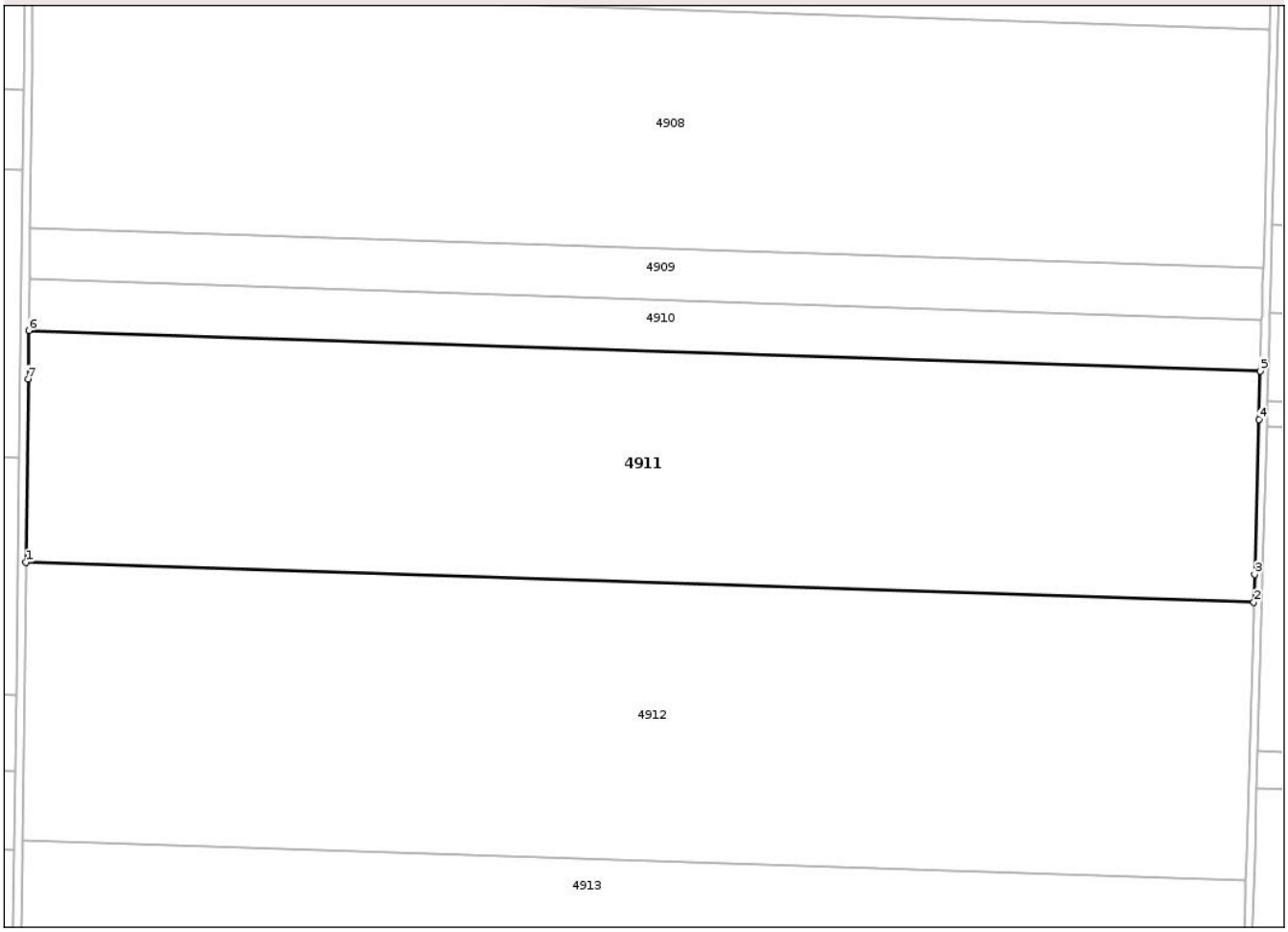

Date referitoare la teren

Crt	Categorie folosință	Intra vilan	Suprafaţa (mp)	Tarla	Parcelă	Nr. topo	Observaţii / Referinţe
1	arabil	NU	70.000	3	7	-	

Lungime Segmente
1) Valorile lungimilor segmentelor sunt obţinute din proiecţie în plan.

Punct început	X / Y	Punct sfârşit	X / Y	Lungime segment (** (m)
1	381.890,986 284.518,488	2	382.499,959 284.498,533	609.3
2	382.499,959 284.498,533	3	382.500,357 284.512,359	13.832
3	382.500,357 284.512,359	4	382.502,502 284.589,239	76.91
4	382.502,502 284.589,239	5	382.503,173 284.613,201	23.971
5	382.503,173 284.613,201	6	381.892,353 284.633,216	611.148

Document care conține date cu caracter personal, protejat de prevederile Regulamentului (UE) nr. 679/2016 și Legii 190/2018

Punct început	X / Y	Punct sfârşit	X / Y	Lungime segment (** (m)
6	381.892,353 284.633,216	7	381.892,067 284.609,242	23.976
7	381.892,067 284.609,242	1	381.890,986 284.518,488	90.76

** Lungimile segmentelor sunt determinate în planul de proiecţie Stereo 70 şi sunt rotunjite la 1 milimetru.
*** Distanţa dintre puncte este formată din segmente cumulate ce sunt mai mici decât valoarea 1 milimetru.

Document care conține date cu caracter personal, protejat de prevederile Regulamentului (UE) nr. 679/2016 și Legii 190/2018

DATE DESPRE IMOBILUL NR. 4912

Oficiul de Cadastru şi Publicitate Imobiliară DOLJ
Biroul de Cadastru şi Publicitate Imobiliară Craiova

A. Partea I. Descrierea imobilului

TEREN Extravilan

Adresa: Jud. Dolj, T3,P8

Nr. Crt	Nr cadastral Nr. topografic	Suprafaţa* (mp)	Observaţii / Referinţe
A1	30635	83.800	Sector cadastral:1 Teren neimprejmuit;

B. Partea II. Proprietari şi acte

Inscrieri privitoare la dreptul de proprietate şi alte drepturi reale		Referinţe
214975 / 16/11/2018		
Act Notarial nr. CONTRACT DEDONATIE AUT. NR. 971, din 15/11/2018 emis de NP Cernobai Emil;		
B1	Intabulare, drept de PROPRIETATE, dobandit prin Conventie, cota actuala 1/1, cota initiala 1/1	A1
	1) **NICA ANCA**	

C. Partea III. SARCINI .

Inscrieri privind dezmembramintele dreptului de proprietate, drepturi reale de garanţie şi sarcini	Referinţe
NU SUNT	

Anexa Nr. 1 La Partea I

Teren

Nr cadastral	Suprafaţa (mp)*	Observaţii / Referinţe
30635	83.800	

* Suprafaţa este determinată in planul de proiecţie Stereo 70.

DETALII LINIARE IMOBIL

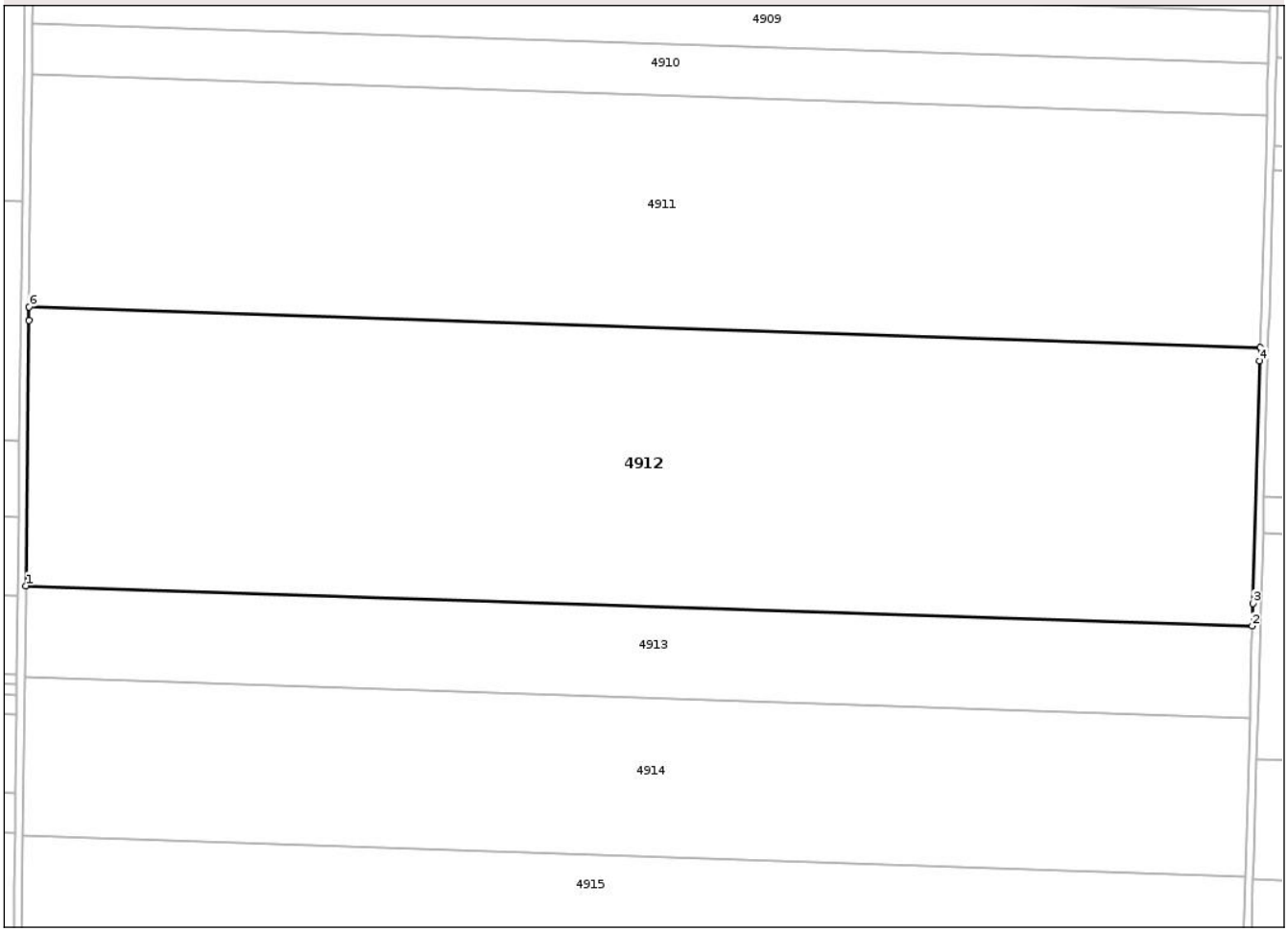

Date referitoare la teren

Crt	Categorie folosință	Intra vilan	Suprafaţa (mp)	Tarla	Parcelă	Nr. topo	Observaţii / Referinţe
1	arabil	NU	83.800	3	8	-	

Lungime Segmente
1) Valorile lungimilor segmentelor sunt obţinute din proiecţie în plan.

Punct început	X / Y	Punct sfârşit	X / Y	Lungime segment (** (m)
1	381.889,344 284.380,675	2	382.496,039 284.360,795	607.021
2	382.496,039 284.360,795	3	382.496,356 284.371,947	11.157
3	382.496,356 284.371,947	4	382.499,764 284.491,756	119.857
4	382.499,764 284.491,756	5	382.499,959 284.498,533	6.78
5	382.499,959 284.498,533	6	381.890,986 284.518,488	609.3

Document care conține date cu caracter personal, protejat de prevederile Regulamentului (UE) nr. 679/2016 și Legii 190/2018

Punct început	X / Y	Punct sfârşit	X / Y	Lungime segment (** (m)
6	381.890,986 284.518,488	7	381.890,905 284.511,707	6.781
7	381.890,905 284.511,707	1	381.889,344 284.380,675	131.041

** Lungimile segmentelor sunt determinate în planul de proiecţie Stereo 70 şi sunt rotunjite la 1 milimetru.
*** Distanţa dintre puncte este formată din segmente cumulate ce sunt mai mici decât valoarea 1 milimetru.

Document care conține date cu caracter personal, protejat de prevederile Regulamentului (UE) nr. 679/2016 și Legii 190/2018

DATE DESPRE IMOBILUL NR. 4913

Oficiul de Cadastru şi Publicitate Imobiliară DOLJ
Biroul de Cadastru şi Publicitate Imobiliară Craiova

A. Partea I. Descrierea imobilului

TEREN Extravilan

Adresa: Jud. Dolj, T3 P9

Nr. Crt	Nr cadastral Nr. topografic	Suprafaţa* (mp)	Observaţii / Referinţe
A1		27.500	Sector cadastral:1 Teren neimprejmuit;

B. Partea II. Proprietari şi acte

Inscrieri privitoare la dreptul de proprietate şi alte drepturi reale		Referinţe
/		
Act Administrativ nr. TDP 1239-2194, din 14/11/2000 emis de CJSDPAT DOLJ;		
B1	Intabulare, drept de PROPRIETATE, dobandit prin Reconstituire, cota actuala 1/1, cota initiala 1/1	A1
	1) **STOIAN I. VERGILIU**, LIPSA CNP	

C. Partea III. SARCINI .

Inscrieri privind dezmembramintele dreptului de proprietate, drepturi reale de garanţie şi sarcini	Referinţe
NU SUNT	

Document care conține date cu caracter personal, protejat de prevederile Regulamentului (UE) nr. 679/2016 și Legii 190/2018

Anexa Nr. 1 La Partea I

Teren

Nr cadastral	Suprafaţa (mp)*	Observaţii / Referinţe
	27.500	

* Suprafaţa este determinată in planul de proiecţie Stereo 70.

DETALII LINIARE IMOBIL

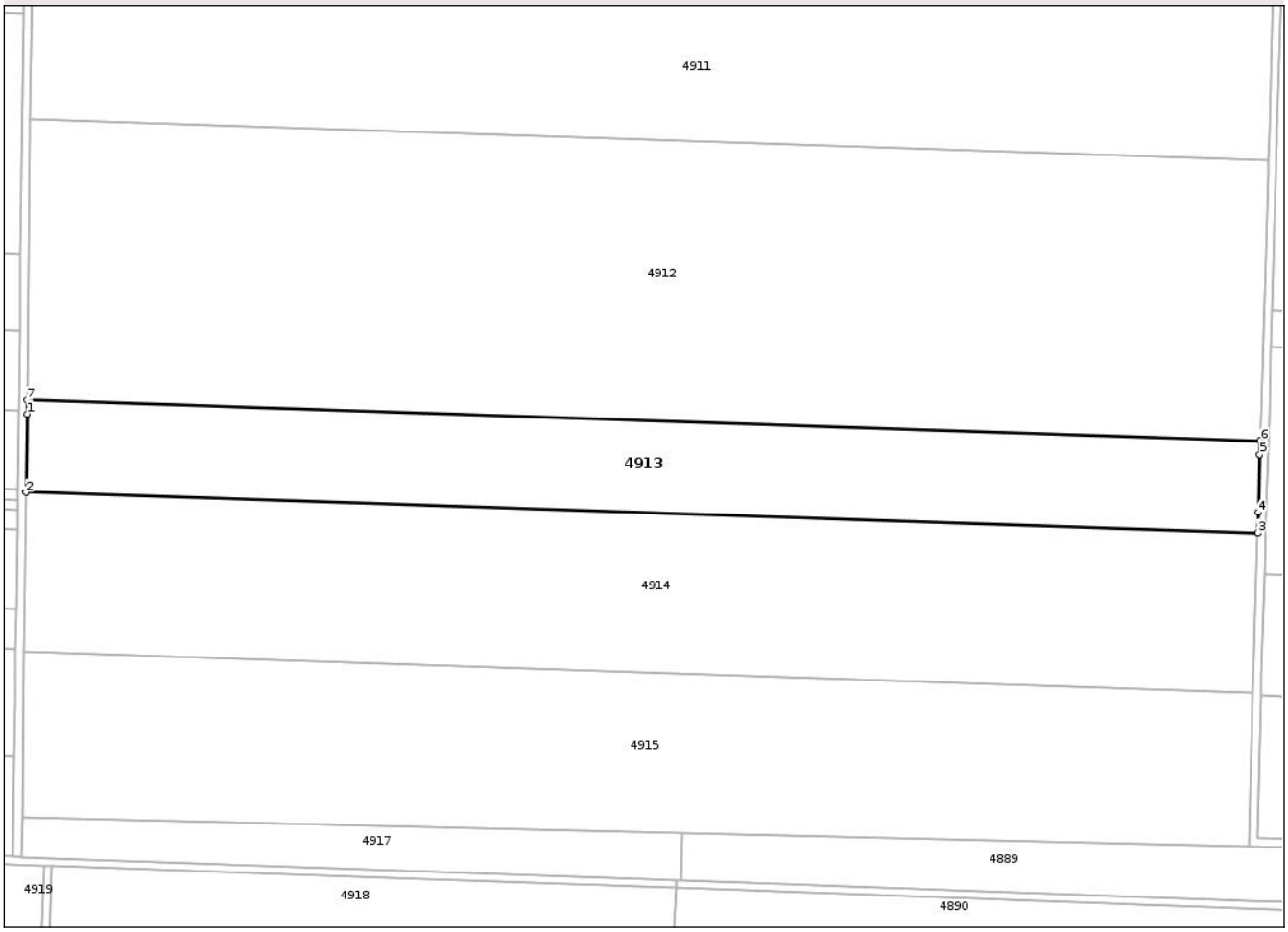

Date referitoare la teren

Crt	Categorie folosință	Intra vilan	Suprafaţa (mp)	Tarla	Parcelă	Nr. topo	Observaţii / Referinţe
1	arabil	NU	27.500	3	9	-	

Lungime Segmente
1) Valorile lungimilor segmentelor sunt obţinute din proiecţie în plan.

Punct început	X / Y	Punct sfârşit	X / Y	Lungime segment (** (m)
1	381.889,263 284.373,869	2	381.888,804 284.335,337	38.535
2	381.888,804 284.335,337	3	382.494,75 284.315,481	606.271
3	382.494,75 284.315,481	4	382.495,035 284.325,499	10.022
4	382.495,035 284.325,499	5	382.495,845 284.353,992	28.505
5	382.495,845 284.353,992	6	382.496,039 284.360,795	6.806

Document care conține date cu caracter personal, protejat de prevederile Regulamentului (UE) nr. 679/2016 și Legii 190/2018

Punct început	X / Y	Punct sfârşit	X / Y	Lungime segment (** (m)
6	382.496,039 284.360,795	7	381.889,344 284.380,675	607.021
7	381.889,344 284.380,675	1	381.889,263 284.373,869	6.806

** Lungimile segmentelor sunt determinate în planul de proiecţie Stereo 70 şi sunt rotunjite la 1 milimetru.
*** Distanţa dintre puncte este formată din segmente cumulate ce sunt mai mici decât valoarea 1 milimetru.

Document care conține date cu caracter personal, protejat de prevederile Regulamentului (UE) nr. 679/2016 și Legii 190/2018

DATE DESPRE IMOBILUL NR. 4914

Oficiul de Cadastru şi Publicitate Imobiliară DOLJ
Biroul de Cadastru şi Publicitate Imobiliară Craiova

A. Partea I. Descrierea imobilului

TEREN Extravilan

Adresa: Jud. Dolj, T3 P10 Lot1

Nr. Crt	Nr cadastral Nr. topografic	Suprafaţa* (mp)	Observaţii / Referinţe
A1	30990	47.450	Sector cadastral:1 Teren neimprejmuit;

B. Partea II. Proprietari şi acte

Inscrieri privitoare la dreptul de proprietate şi alte drepturi reale		Referinţe
138103 / 23/07/2018		
Act Notarial nr. CONTRACT DE VÂNZARE AUT SUB NR.2946, din 20/07/2018 emis de NOTAR PUBLIC GUNESCU-TUDOR MARINELA-DANIELA;		
B1	Intabulare, drept de PROPRIETATE, dobandit prin Conventie, cota actuala 1/1, cota initiala 1/1	A1
	1) **NICULESCU RAZVAN IOAN** 2) **NICULESCU ELENA-CORINA**	

C. Partea III. SARCINI .

Inscrieri privind dezmembramintele dreptului de proprietate, drepturi reale de garanţie şi sarcini	Referinţe
NU SUNT	

Document care conține date cu caracter personal, protejat de prevederile Regulamentului (UE) nr. 679/2016 și Legii 190/2018

Anexa Nr. 1 La Partea I

Teren

Nr cadastral	Suprafaţa (mp)*	Observaţii / Referinţe
30990	47.450	

* Suprafaţa este determinată in planul de proiecţie Stereo 70.

DETALII LINIARE IMOBIL

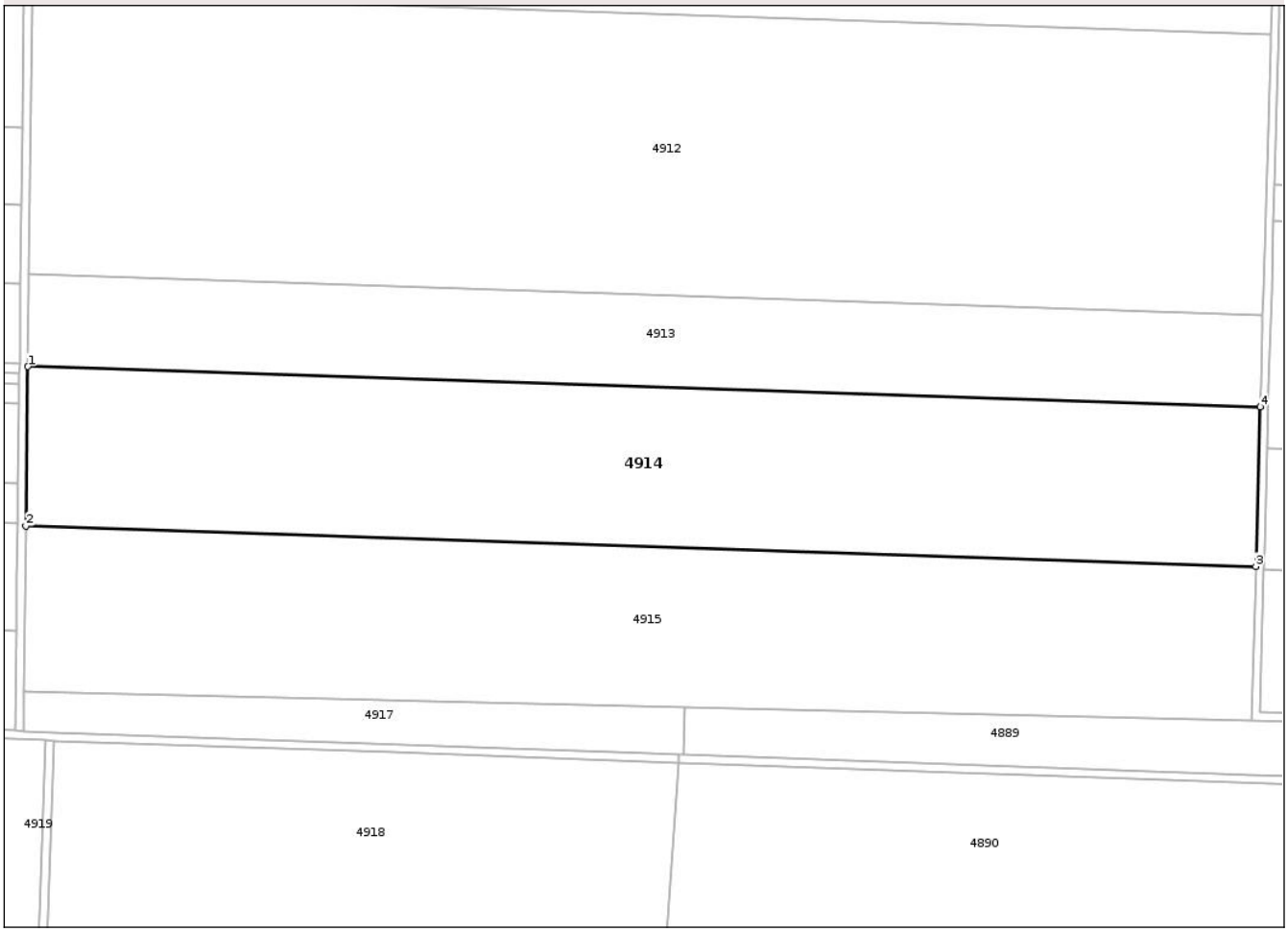

Date referitoare la teren

Crt	Categorie folosință	Intra vilan	Suprafaţa (mp)	Tarla	Parcelă	Nr. topo	Observaţii / Referinţe
1	arabil	NU	47.450	3	10	-	

Lungime Segmente
1) Valorile lungimilor segmentelor sunt obţinute din proiecţie în plan.

Punct început	X / Y	Punct sfârşit	X / Y	Lungime segment (** (m)
1	381.888,804 284.335,337	2	381.887,871 284.256,977	78.366
2	381.887,871 284.256,977	3	382.492,523 284.237,163	604.977
3	382.492,523 284.237,163	4	382.494,75 284.315,481	78.35
4	382.494,75 284.315,481	1	381.888,804 284.335,337	606.271

**** Lungimile segmentelor sunt determinate în planul de proiecţie Stereo 70 şi sunt rotunjite la 1 milimetru.**

Document care conține date cu caracter personal, protejat de prevederile Regulamentului (UE) nr. 679/2016 și Legii 190/2018

***** Distanţa dintre puncte este formată din segmente cumulate ce sunt mai mici decât valoarea 1 milimetru.**

Document care conține date cu caracter personal, protejat de prevederile Regulamentului (UE) nr. 679/2016 și Legii 190/2018

DATE DESPRE IMOBILUL NR. 4915

Oficiul de Cadastru şi Publicitate Imobiliară DOLJ
Biroul de Cadastru şi Publicitate Imobiliară Craiova

A. Partea I. Descrierea imobilului

TEREN Extravilan

Adresa: Jud. Dolj, T3 P10 Lot2

Nr. Crt	Nr cadastral Nr. topografic	Suprafaţa* (mp)	Observaţii / Referinţe
A1	31000	47.450	Sector cadastral:1 Teren neimprejmuit;

B. Partea II. Proprietari şi acte

Inscrieri privitoare la dreptul de proprietate şi alte drepturi reale		Referinţe
207246 / 02/11/2018		
Act Notarial nr. CONTRACT DE VANZARE AUT NR 1964, din 01/11/2018 emis de N.P. Diaconu Laura;		
B1	Intabulare, drept de PROPRIETATE, dobandit prin Conventie, cota actuala 1/1, cota initiala 1/1	A1
	1) **NICULESCU RAZVAN IOAN** 2) **NICULESCU ELENA-CORINA**	

C. Partea III. SARCINI .

Inscrieri privind dezmembramintele dreptului de proprietate, drepturi reale de garanţie şi sarcini	Referinţe
NU SUNT	

Anexa Nr. 1 La Partea I

Teren

Nr cadastral	Suprafaţa (mp)*	Observaţii / Referinţe
31000	47.450	

* Suprafaţa este determinată in planul de proiecţie Stereo 70.

DETALII LINIARE IMOBIL

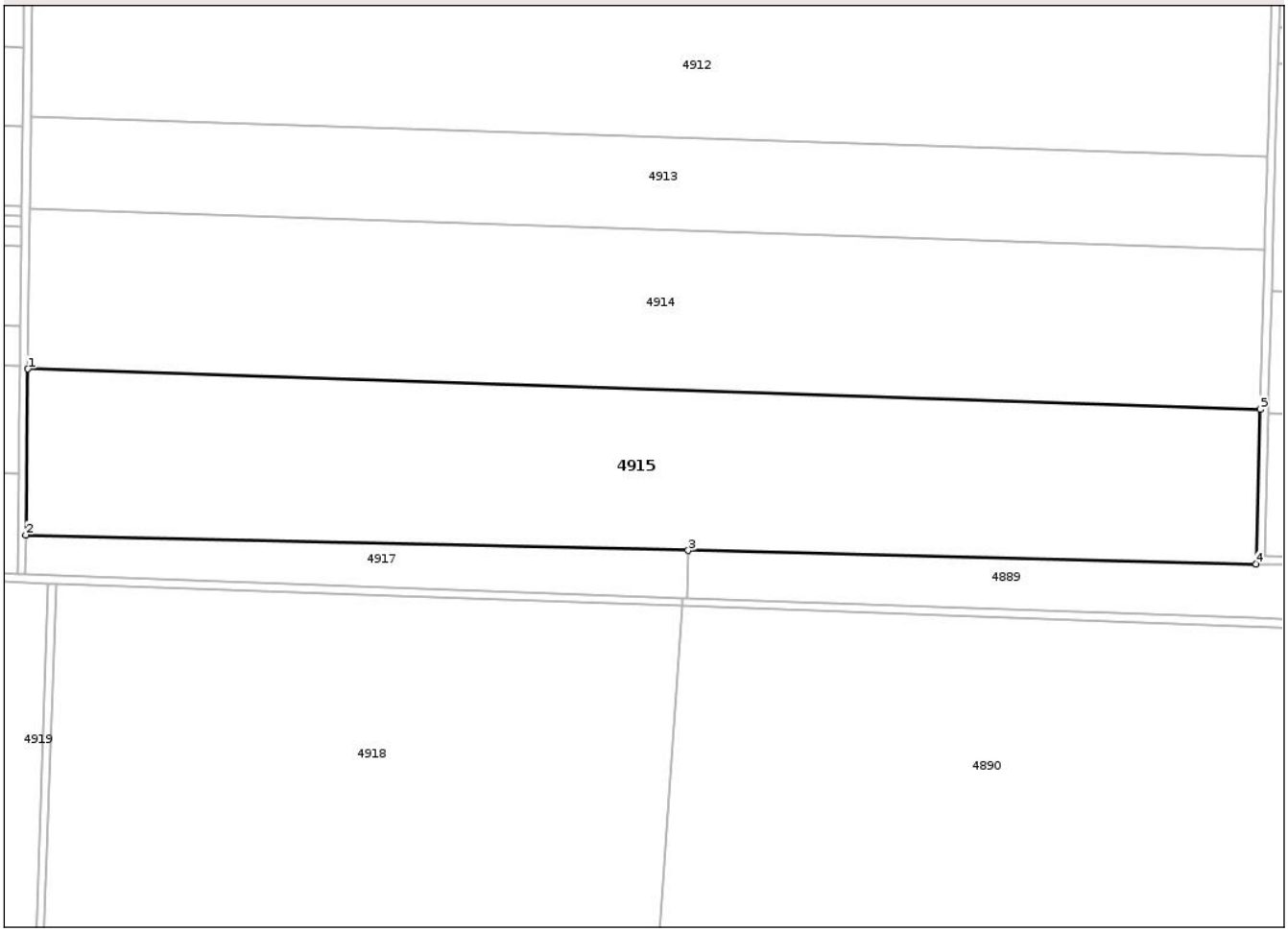

Date referitoare la teren

Crt	Categorie folosință	Intra vilan	Suprafaţa (mp)	Tarla	Parcelă	Nr. topo	Observaţii / Referinţe
1	arabil	NU	47.450	3	10	-	

Lungime Segmente
1) Valorile lungimilor segmentelor sunt obţinute din proiecţie în plan.

Punct început	X / Y	Punct sfârşit	X / Y	Lungime segment (** (m)
1	381.887,871 284.256,977	2	381.886,902 284.175,652	81.331
2	381.886,902 284.175,652	3	382.211,861 284.168,016	325.049
3	382.211,861 284.168,016	4	382.490,37 284.161,473	278.586
4	382.490,37 284.161,473	5	382.492,523 284.237,163	75.721
5	382.492,523 284.237,163	1	381.887,871 284.256,977	604.977

Document care conține date cu caracter personal, protejat de prevederile Regulamentului (UE) nr. 679/2016 și Legii 190/2018

** Lungimile segmentelor sunt determinate în planul de proiecţie Stereo 70 şi sunt rotunjite la 1 milimetru.
*** Distanţa dintre puncte este formată din segmente cumulate ce sunt mai mici decât valoarea 1 milimetru.

DATE DESPRE IMOBILUL NR. 4916

Oficiul de Cadastru şi Publicitate Imobiliară DOLJ
Biroul de Cadastru şi Publicitate Imobiliară Craiova

A. Partea I. Descrierea imobilului

Nr. CF vechi:41
Nr. cadastral vechi:76

TEREN Extravilan

Adresa: Jud. Dolj, T3 P504

Nr. Crt	Nr cadastral Nr. topografic	Suprafaţa* (mp)	Observaţii / Referinţe
A1	30088	Din acte: 14.267 Masurata: 14.260	Sector cadastral:1 Teren neimprejmuit;

B. Partea II. Proprietari şi acte

Inscrieri privitoare la dreptul de proprietate şi alte drepturi reale		Referinţe
22262 / 27/03/2008		
Act Notarial nr. 511, din 26/03/2008 emis de NP Ilie Victor Florea;		
B1	Intabulare, drept de PROPRIETATE, dobandit prin Conventie, cota actuala 1/1, cota initiala 1/1	A1
	1) **ROMAN GHEORGHE**, casatorit cu 2) **ROMAN IONELA LAURA**, LIPSA CNP	
	OBSERVATII: (provenita din conversia CF 41)	

C. Partea III. SARCINI .

Inscrieri privind dezmembramintele dreptului de proprietate, drepturi reale de garanţie şi sarcini	Referinţe
NU SUNT	

Document care conține date cu caracter personal, protejat de prevederile Regulamentului (UE) nr. 679/2016 și Legii 190/2018

Anexa Nr. 1 La Partea I

Teren

Nr cadastral	Suprafaţa (mp)*	Observaţii / Referinţe
30088	Din acte: 14.267 Masurata: 14.260	

* Suprafaţa este determinată in planul de proiecţie Stereo 70.

DETALII LINIARE IMOBIL

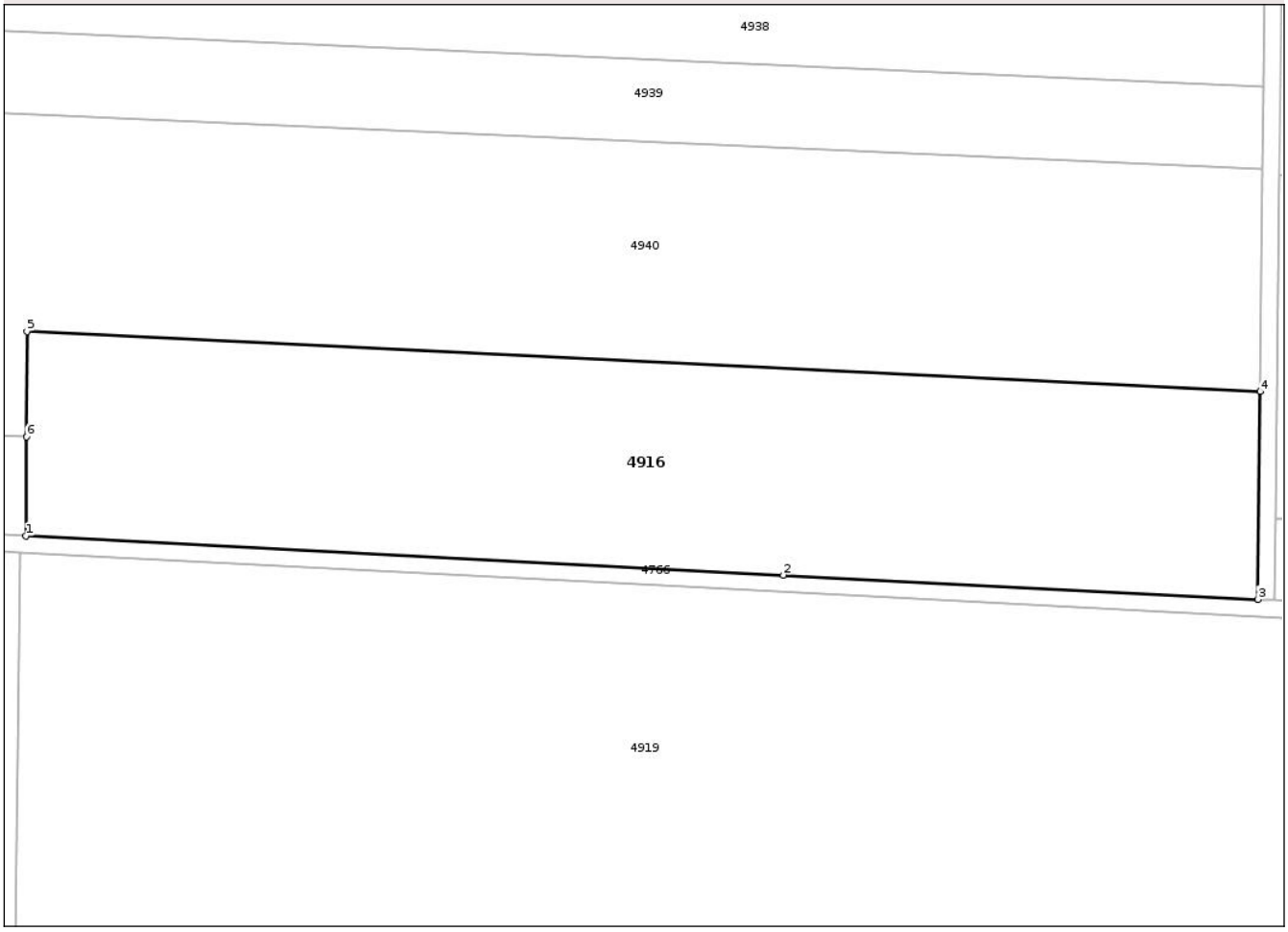

Date referitoare la teren

Crt	Categorie folosinţă	Intra vilan	Suprafaţa (mp)	Tarla	Parcelă	Nr. topo	Observaţii / Referinţe
1	arabil	NU	14.260	3	504	-	

Lungime Segmente
1) Valorile lungimilor segmentelor sunt obţinute din proiecţie în plan.

Punct început	X / Y	Punct sfârşit	X / Y	Lungime segment (** (m)
1	381.590,76 284.171,501	2	381.770,245 284.162,191	179.726
2	381.770,245 284.162,191	3	381.882,666 284.156,458	112.567
3	381.882,666 284.156,458	4	381.883,253 284.205,655	49.201
4	381.883,253 284.205,655	5	381.591,008 284.219,849	292.589

Document care conține date cu caracter personal, protejat de prevederile Regulamentului (UE) nr. 679/2016 și Legii 190/2018

Punct început	X / Y	Punct sfârşit	X / Y	Lungime segment (** (m)
5	381.591,008 284.219,849	6	381.590,884 284.194,934	24.915
6	381.590,884 284.194,934	1	381.590,76 284.171,501	23.433

** Lungimile segmentelor sunt determinate în planul de proiecţie Stereo 70 şi sunt rotunjite la 1 milimetru.
*** Distanţa dintre puncte este formată din segmente cumulate ce sunt mai mici decât valoarea 1 milimetru.

Document care conține date cu caracter personal, protejat de prevederile Regulamentului (UE) nr. 679/2016 și Legii 190/2018

DATE DESPRE IMOBILUL NR. 4917

Oficiul de Cadastru şi Publicitate Imobiliară DOLJ
Biroul de Cadastru şi Publicitate Imobiliară Craiova

A. Partea I. Descrierea imobilului

Nr. CF vechi:46
Nr. cadastral vechi:81

TEREN Extravilan

Adresa: Jud. Dolj, T3 P510

Nr. Crt	Nr cadastral Nr. topografic	Suprafaţa* (mp)	Observaţii / Referinţe
A1	30091	Din acte: 6.981 Masurata: 6.978	Sector cadastral:1 Teren neimprejmuit;

B. Partea II. Proprietari şi acte

Inscrieri privitoare la dreptul de proprietate şi alte drepturi reale		Referinţe
22254 / 27/03/2008		
Act Notarial nr. 511, din 01/01/2008 emis de NP Ilie Victor Florea;		
B1	Intabulare, drept de PROPRIETATE, dobandit prin Conventie, cota actuala 1/1, cota initiala 1/1	A1
	1) **ROMAN GHEORGHE**, casatorit cu 2) **ROMAN IONELA LAURA**, LIPSA CNP	
	OBSERVATII: (provenita din conversia CF 46)	

C. Partea III. SARCINI .

Inscrieri privind dezmembramintele dreptului de proprietate, drepturi reale de garanţie şi sarcini	Referinţe
NU SUNT	

Document care conține date cu caracter personal, protejat de prevederile Regulamentului (UE) nr. 679/2016 și Legii 190/2018

Anexa Nr. 1 La Partea I

Teren

Nr cadastral	Suprafaţa (mp)*	Observaţii / Referinţe
30091	Din acte: 6.981 Masurata: 6.978	

* Suprafaţa este determinată in planul de proiecţie Stereo 70.

DETALII LINIARE IMOBIL

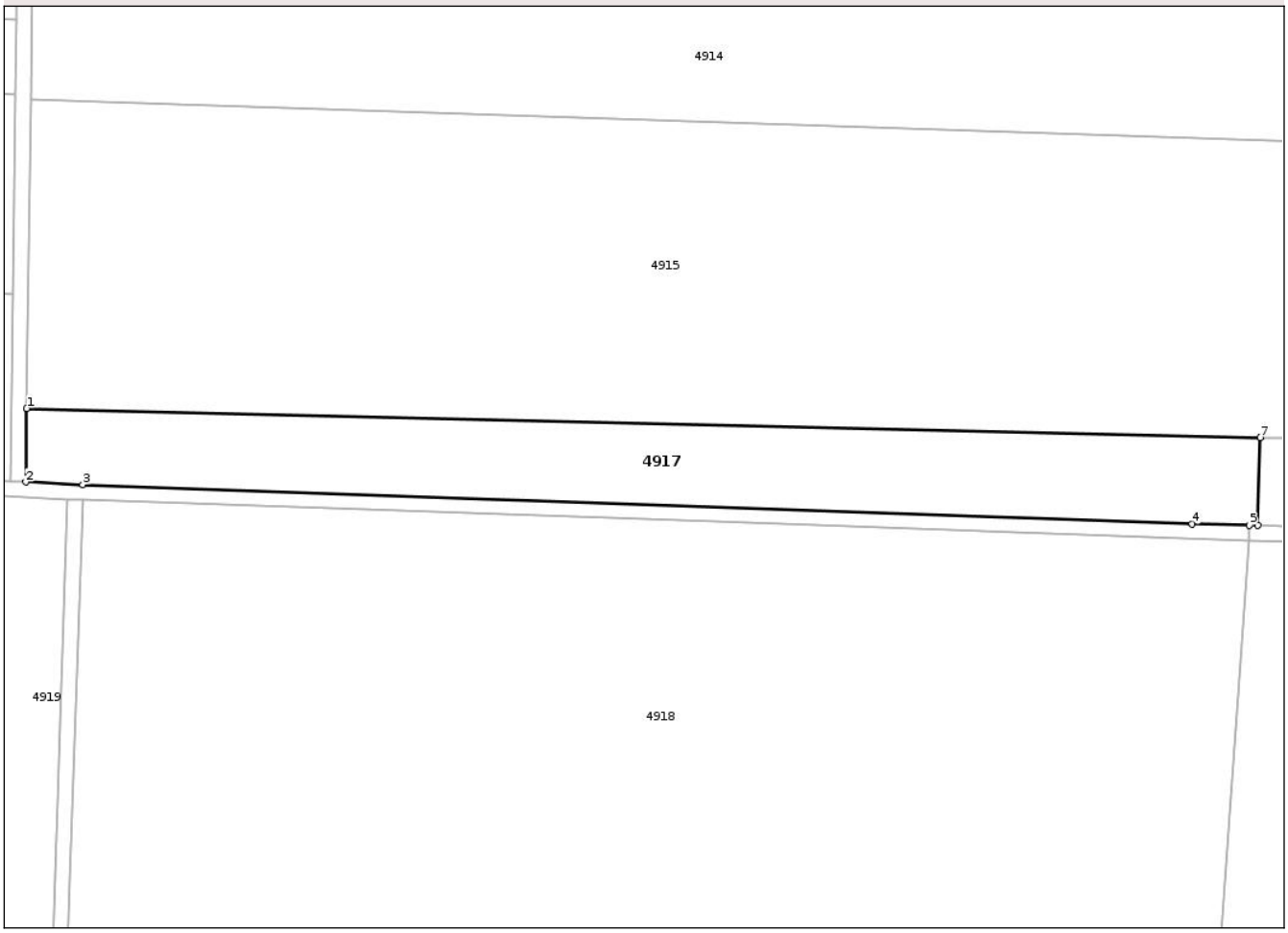

Date referitoare la teren

Crt	Categorie folosinţă	Intra vilan	Suprafaţa (mp)	Tarla	Parcelă	Nr. topo	Observaţii / Referinţe
1	arabil	NU	6.978	3	510	-	

Lungime Segmente
1) Valorile lungimilor segmentelor sunt obţinute din proiecţie în plan.

Punct început	X / Y	Punct sfârşit	X / Y	Lungime segment (** (m)
1	381.886,902 284.175,652	2	381.886,671 284.156,254	19.399
2	381.886,671 284.156,254	3	381.901,636 284.155,553	14.981
3	381.901,636 284.155,553	4	382.193,901 284.145,234	292.447
4	382.193,901 284.145,234	5	382.209,048 284.144,858	15.152
5	382.209,048 284.144,858	6	382.211,237 284.144,779	2.19

Document care conține date cu caracter personal, protejat de prevederile Regulamentului (UE) nr. 679/2016 și Legii 190/2018

Punct început	X / Y	Punct sfârşit	X / Y	Lungime segment (** (m)
6	382.211,237 284.144,779	7	382.211,861 284.168,016	23.245
7	382.211,861 284.168,016	1	381.886,902 284.175,652	325.049

** Lungimile segmentelor sunt determinate în planul de proiecţie Stereo 70 şi sunt rotunjite la 1 milimetru.
*** Distanţa dintre puncte este formată din segmente cumulate ce sunt mai mici decât valoarea 1 milimetru.

Document care conține date cu caracter personal, protejat de prevederile Regulamentului (UE) nr. 679/2016 și Legii 190/2018

DATE DESPRE IMOBILUL NR. 4918

Oficiul de Cadastru şi Publicitate Imobiliară DOLJ
Biroul de Cadastru şi Publicitate Imobiliară Craiova

A. Partea I. Descrierea imobilului

Nr. CF vechi:98
Nr. cadastral vechi:68

TEREN Extravilan

Adresa: Jud. Dolj, T3 P509

Nr. Crt	Nr cadastral Nr. topografic	Suprafaţa* (mp)	Observaţii / Referinţe
A1	30142	Din acte: 60.062 Masurata: 60.094	Sector cadastral:1 Teren neimprejmuit;

B. Partea II. Proprietari şi acte

Inscrieri privitoare la dreptul de proprietate şi alte drepturi reale		Referinţe
22270 / 27/03/2008		
Act Notarial nr. 511, din 01/01/2008 emis de NP Ilie Victor Florea;		
B1	Intabulare, drept de PROPRIETATE, dobandit prin Conventie, cota actuala 1/1, cota initiala 1/1	A1
	1) **ROMAN GHEORGHE**, casatorit cu; LIPSA CNP 2) **ROMAN IONELA LAURA**, LIPSA CNP	
	OBSERVATII: (provenita din conversia CF 98)	

C. Partea III. SARCINI .

Inscrieri privind dezmembramintele dreptului de proprietate, drepturi reale de garanţie şi sarcini	Referinţe
NU SUNT	

Document care conține date cu caracter personal, protejat de prevederile Regulamentului (UE) nr. 679/2016 și Legii 190/2018

Anexa Nr. 1 La Partea I

Teren

Nr cadastral	Suprafaţa (mp)*	Observaţii / Referinţe
30142	Din acte: 60.062 Masurata: 60.094	

* Suprafaţa este determinată in planul de proiecţie Stereo 70.

DETALII LINIARE IMOBIL

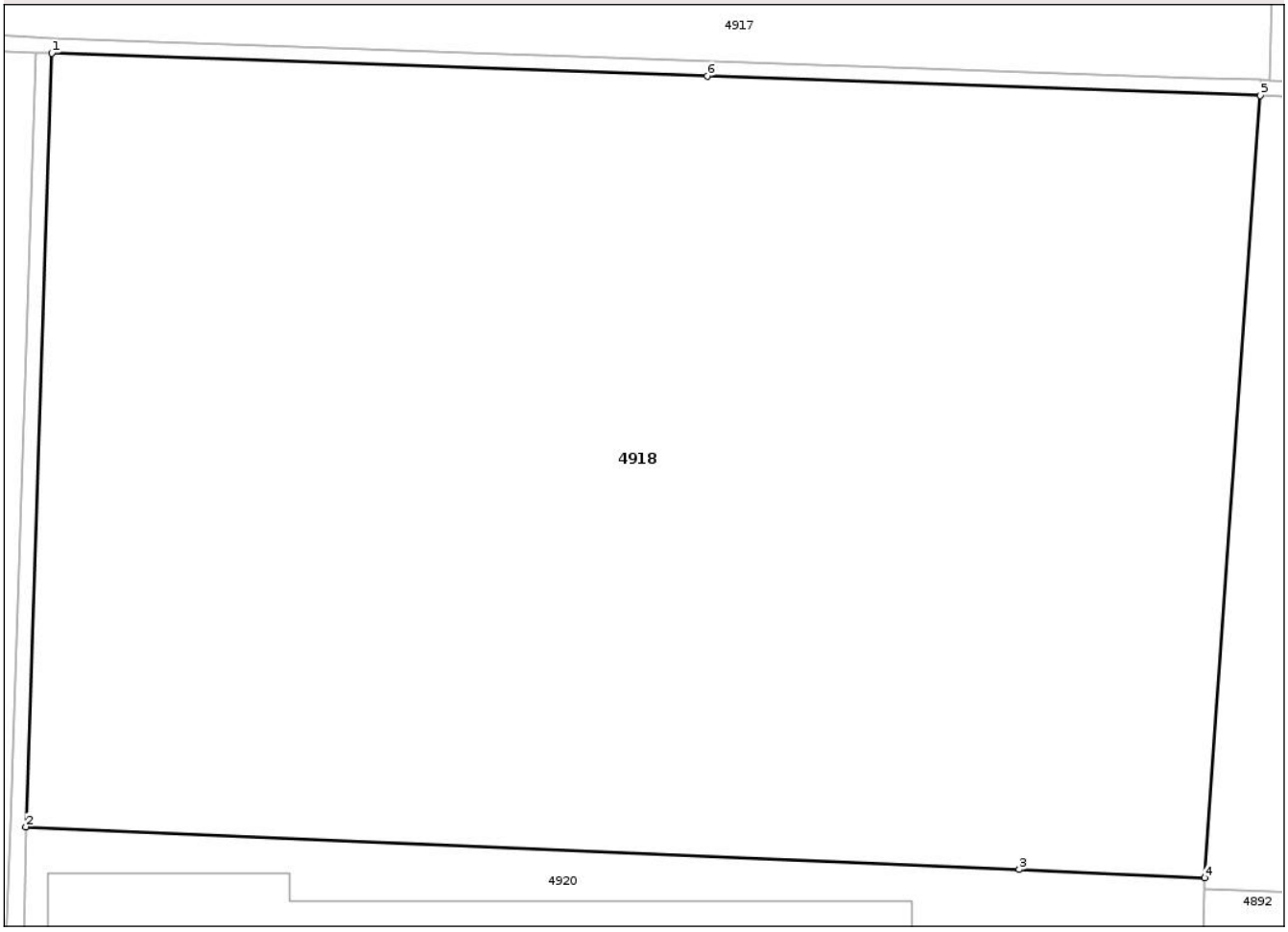

Date referitoare la teren

Crt	Categorie folosinţă	Intra vilan	Suprafaţa (mp)	Tarla	Parcelă	Nr. topo	Observaţii / Referinţe
1	arabil	NU	60.094	3	509	-	

Lungime Segmente
1) Valorile lungimilor segmentelor sunt obţinute din proiecţie în plan.

Punct început	X / Y	Punct sfârşit	X / Y	Lungime segment (** (m)
1	381.901,613 284.151,629	2	381.895,043 283.955,106	196.633
2	381.895,043 283.955,106	3	382.147,64 283.944,311	252.828
3	382.147,64 283.944,311	4	382.194,764 283.942,167	47.173
4	382.194,764 283.942,167	5	382.208,939 284.140,859	199.197

Document care conține date cu caracter personal, protejat de prevederile Regulamentului (UE) nr. 679/2016 și Legii 190/2018

Punct început	X / Y	Punct sfârşit	X / Y	Lungime segment (** (m)
5	382.208,939 284.140,859	6	382.068,345 284.145,845	140.682
6	382.068,345 284.145,845	1	381.901,613 284.151,629	166.832

** Lungimile segmentelor sunt determinate în planul de proiecţie Stereo 70 şi sunt rotunjite la 1 milimetru.
*** Distanţa dintre puncte este formată din segmente cumulate ce sunt mai mici decât valoarea 1 milimetru.

Document care conține date cu caracter personal, protejat de prevederile Regulamentului (UE) nr. 679/2016 și Legii 190/2018

DATE DESPRE IMOBILUL NR. 4919

Oficiul de Cadastru şi Publicitate Imobiliară DOLJ
Biroul de Cadastru şi Publicitate Imobiliară Craiova

A. Partea I. Descrierea imobilului

Nr. CF vechi:97
Nr. cadastral vechi:67

TEREN Extravilan

Adresa: Jud. Dolj, T3 P503

Nr. Crt	Nr cadastral Nr. topografic	Suprafaţa* (mp)	Observaţii / Referinţe
A1	30141	Din acte: 102.300 Masurata: 101.735	Sector cadastral:1 Teren neimprejmuit;

B. Partea II. Proprietari şi acte

Inscrieri privitoare la dreptul de proprietate şi alte drepturi reale		Referinţe
22274 / 28/03/2008		
Act Notarial nr. 511, din 01/01/2008 emis de NP Ilie Victor Florea;		
B1	Intabulare, drept de PROPRIETATE, dobandit prin Conventie, cota actuala 1/1, cota initiala 1/1	A1
	1) **ROMAN GHEORGHE**, casatorit cu; LIPSA CNP 2) **ROMAN IONELA LAURA**, LIPSA CNP	
	OBSERVATII: (provenita din conversia CF 97)	

C. Partea III. SARCINI .

Inscrieri privind dezmembramintele dreptului de proprietate, drepturi reale de garanţie şi sarcini	Referinţe
NU SUNT	

Document care conține date cu caracter personal, protejat de prevederile Regulamentului (UE) nr. 679/2016 și Legii 190/2018

Anexa Nr. 1 La Partea I

Teren

Nr cadastral	Suprafaţa (mp)*	Observaţii / Referinţe
30141	Din acte: 102.300 Masurata: 101.735	

* Suprafaţa este determinată in planul de proiecţie Stereo 70.

DETALII LINIARE IMOBIL

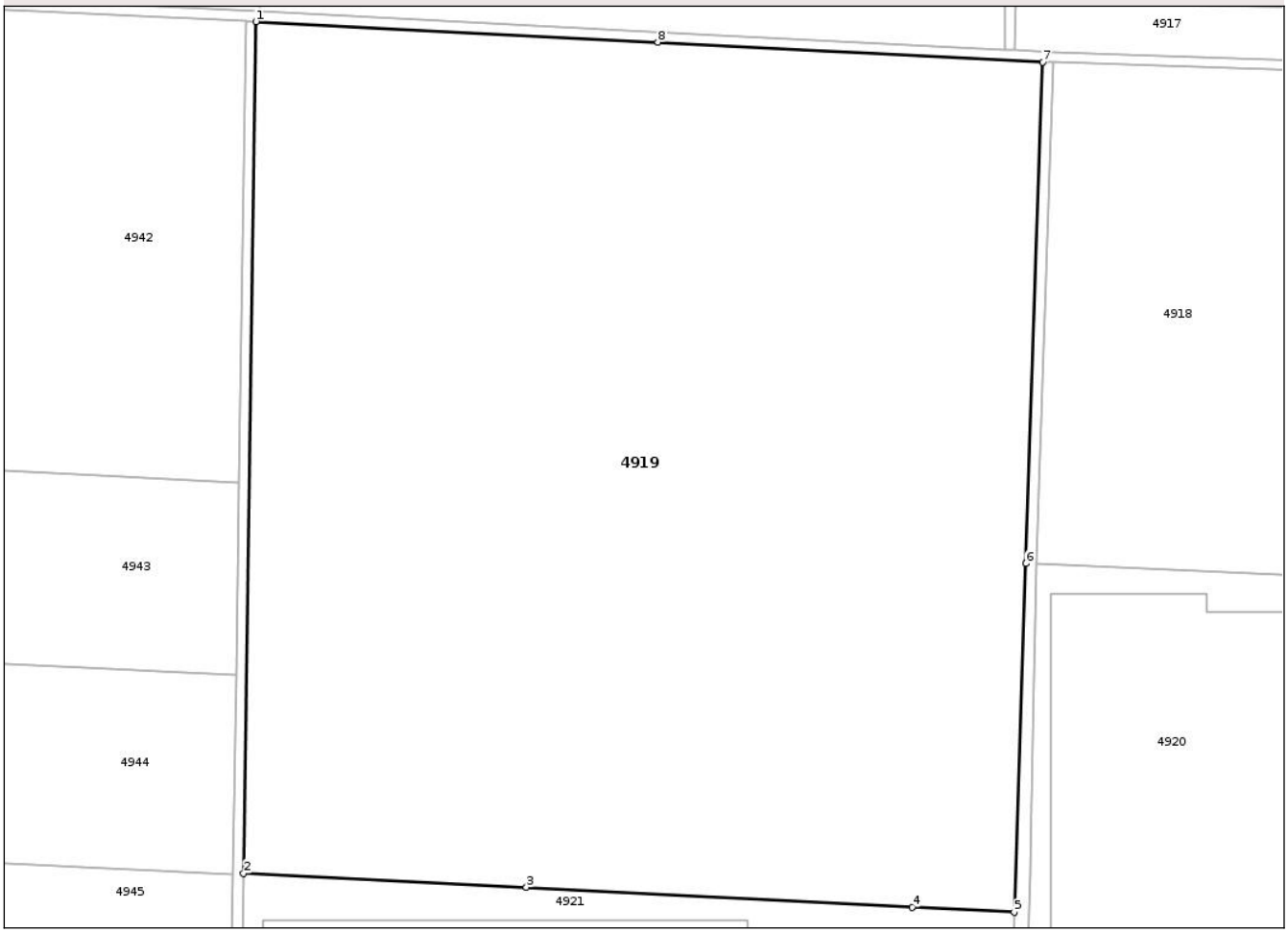

Date referitoare la teren

Crt	Categorie folosinţă	Intra vilan	Suprafaţa (mp)	Tarla	Parcelă	Nr. topo	Observaţii / Referinţe
1	arabil	NU	101.735	3	503	-	

Lungime Segmente

1) Valorile lungimilor segmentelor sunt obţinute din proiecţie în plan.

Punct început	X / Y	Punct sfârşit	X / Y	Lungime segment (** (m)
1	381.589,508 284.167,491	2	381.584,582 283.834,023	333.504
2	381.584,582 283.834,023	3	381.695,396 283.828,572	110.948
3	381.695,396 283.828,572	4	381.846,513 283.820,74	151.32
4	381.846,513 283.820,74	5	381.886,434 283.818,734	39.971

Document care conține date cu caracter personal, protejat de prevederile Regulamentului (UE) nr. 679/2016 și Legii 190/2018

Punct început	X / Y	Punct sfârşit	X / Y	Lungime segment (** (m)
5	381.886,434 283.818,734	6	381.891,045 283.955,24	136.584
6	381.891,045 283.955,24	7	381.897,611 284.151,69	196.56
7	381.897,611 284.151,69	8	381.746,925 284.159,433	150.885
8	381.746,925 284.159,433	1	381.589,508 284.167,491	157.623

** Lungimile segmentelor sunt determinate în planul de proiecţie Stereo 70 şi sunt rotunjite la 1 milimetru.
*** Distanţa dintre puncte este formată din segmente cumulate ce sunt mai mici decât valoarea 1 milimetru.

Document care conține date cu caracter personal, protejat de prevederile Regulamentului (UE) nr. 679/2016 și Legii 190/2018

DATE DESPRE IMOBILUL NR. 4920

Oficiul de Cadastru şi Publicitate Imobiliară DOLJ
Biroul de Cadastru şi Publicitate Imobiliară Craiova

A. Partea I. Descrierea imobilului

Nr. CF vechi:44
Nr. cadastral vechi:78

TEREN Intravilan

Adresa: Loc. Urzicuta, Jud. Dolj, TARLA 3, PARCELA 508

Nr. Crt	Nr cadastral Nr. topografic	Suprafaţa* (mp)	Observaţii / Referinţe
A1	30038	Din acte: 55.249 Masurata: 55.325	Sector cadastral:1 Teren neimprejmuit;

Construcţii

Crt	Nr cadastral Nr. topografic	Adresa	Observaţii / Referinţe
A1.1	30038-C1	Loc. Urzicuta, Jud. Dolj, TARLA 3, PARCELA 508	Nr. niveluri:1; S. construita la sol:45192 mp; C1- Centrala fotovoltaica in suprafata de 45192 mp cu 31960 panouri fotovoltaice, 5 posturi invertoare si 5 posturi transformare.

B. Partea II. Proprietari şi acte

Inscrieri privitoare la dreptul de proprietate şi alte drepturi reale		Referinţe
65205 / 06/08/2012		
Act Notarial nr. CVC aut nr 707, din 06/08/2012 emis de BNP BALACI EUGEN;		
B1	Intabulare, drept de PROPRIETATE, dobandit prin Conventie, cota actuala 1/1, cota initiala 1/1	A1
	1) **SC SOLARIA GREEN ENERGY SRL**, CIF:9999999999999, LIPSA CUI	
146951 / 26/11/2015		
Act Administrativ nr. Autorizatie de construire nr. 3, din 31/08/2012 emis de PRIMARIA URZICUTA (P-V de receptie la terminarea lucrarilor nr. SO-025/30-07-2015 emis de PRIMARIA URZICUTA;);		
B2	Intabulare, drept de PROPRIETATE, dobandit prin Construire, cota actuala 1/1, cota initiala 1/1	A1.1
	1) **SC SOLARIA GREEN ENERGY SRL**, CIF:29543161	

C. Partea III. SARCINI .

Inscrieri privind dezmembramintele dreptului de proprietate, drepturi reale de garanţie şi sarcini	Referinţe
NU SUNT	

Document care conține date cu caracter personal, protejat de prevederile Regulamentului (UE) nr. 679/2016 și Legii 190/2018

Anexa Nr. 1 La Partea I

Teren

Nr cadastral	Suprafaţa (mp)*	Observaţii / Referinţe
30038	Din acte: 55.249 Masurata: 55.325	

* Suprafaţa este determinată in planul de proiecţie Stereo 70.

DETALII LINIARE IMOBIL

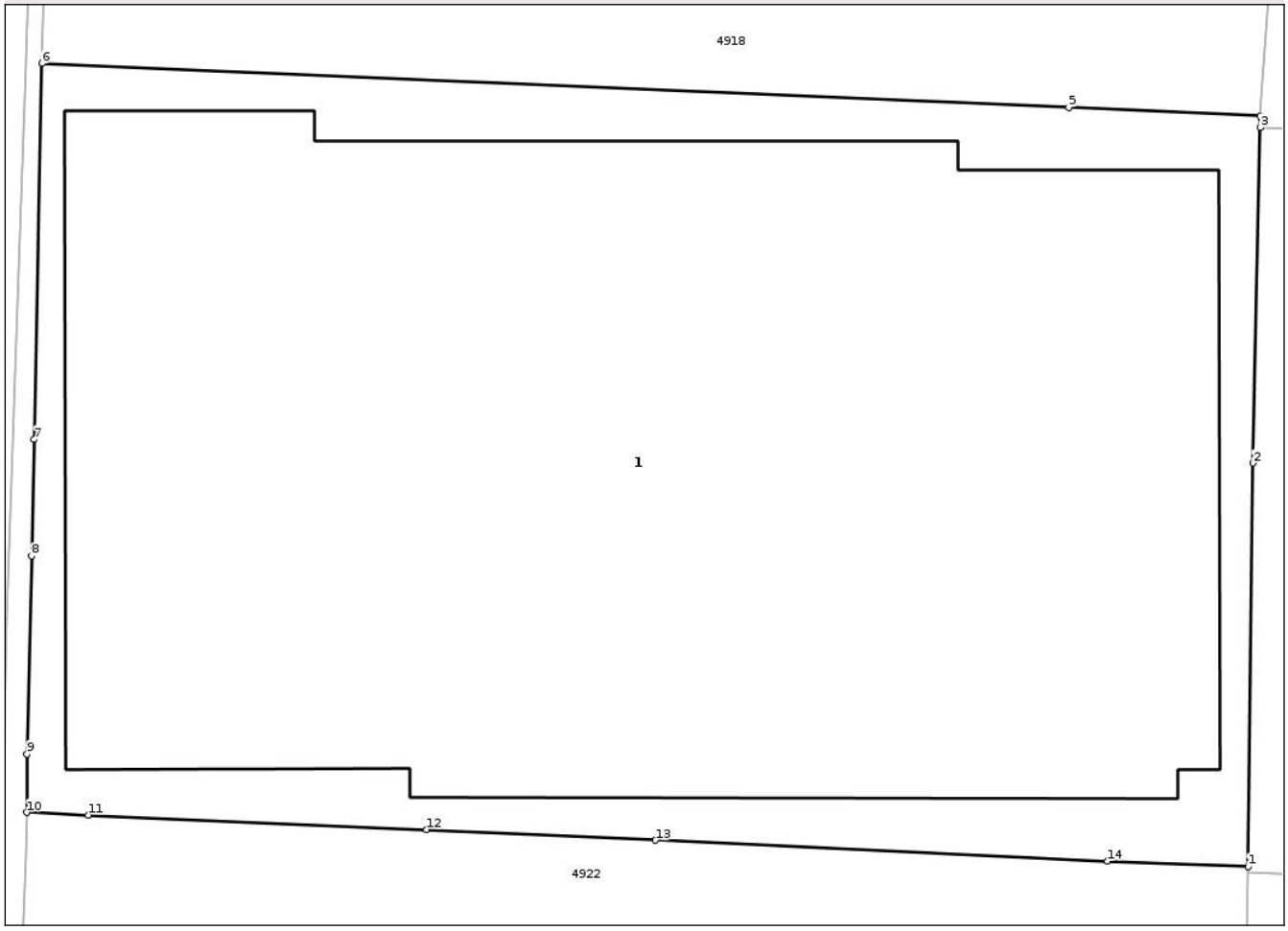

Date referitoare la teren

Crt	Categorie folosinţă	Intra vilan	Suprafaţa (mp)	Tarla	Parcelă	Nr. topo	Observaţii / Referinţe
1	curti constructii	DA	55.325	3	508	-	

Date referitoare la construcţii

Crt	Număr	Destinaţie construcţie	Supraf. (mp)	Situaţie juridică	Observaţii / Referinţe
A1.1	30038-C1	constructii industriale si edilitare	45.192	Cu acte	Nr. niveluri:1; S. construita la sol:45192 mp; C1- Centrala fotovoltaica in suprafata de 45192 mp cu 31960 panouri fotovoltaice, 5 posturi invertoare si 5 posturi transformare.

Lungime Segmente

1) Valorile lungimilor segmentelor sunt obţinute din proiecţie în plan.

Punct început	X / Y	Punct sfârşit	X / Y	Lungime segment (** (m)
1	382.191,781 283.757,753	2	382.192,942 283.856,876	99.13
2	382.192,942 283.856,876	3	382.194,704 283.939,351	82.494

Document care conține date cu caracter personal, protejat de prevederile Regulamentului (UE) nr. 679/2016 și Legii 190/2018

Punct început	X / Y	Punct sfârşit	X / Y	Lungime segment (** (m)
3	382.194,704 283.939,351	4	382.194,764 283.942,167	2.817
4	382.194,764 283.942,167	5	382.147,64 283.944,311	47.173
5	382.147,64 283.944,311	6	381.895,043 283.955,106	252.828
6	381.895,043 283.955,106	7	381.893,173 283.862,704	92.421
7	381.893,173 283.862,704	8	381.892,572 283.834,061	28.649
8	381.892,572 283.834,061	9	381.891,435 283.785,397	48.677
9	381.891,435 283.785,397	10	381.891,362 283.771,023	14.374
10	381.891,362 283.771,023	11	381.906,443 283.770,375	15.095
11	381.906,443 283.770,375	12	381.989,689 283.766,8	83.323
12	381.989,689 283.766,8	13	382.046,006 283.764,192	56.377
13	382.046,006 283.764,192	14	382.157,16 283.759,043	111.273
14	382.157,16 283.759,043	1	382.191,781 283.757,753	34.645

** Lungimile segmentelor sunt determinate în planul de proiecţie Stereo 70 şi sunt rotunjite la 1 milimetru.
*** Distanţa dintre puncte este formată din segmente cumulate ce sunt mai mici decât valoarea 1 milimetru.

Document care conține date cu caracter personal, protejat de prevederile Regulamentului (UE) nr. 679/2016 și Legii 190/2018

DATE DESPRE IMOBILUL NR. 4921

Oficiul de Cadastru şi Publicitate Imobiliară DOLJ
Biroul de Cadastru şi Publicitate Imobiliară Craiova

A. Partea I. Descrierea imobilului

Nr. CF vechi:42
Nr. cadastral vechi:77

TEREN Intravilan

Adresa: Loc. Urzicuta, Jud. Dolj, TARLA 3, PARCELA 502

Nr. Crt	Nr cadastral Nr. topografic	Suprafaţa* (mp)	Observaţii / Referinţe
A1	30037	Din acte: 96.500 Masurata: 96.649	Sector cadastral:1 Teren neimprejmuit;

Construcţii

Crt	Nr cadastral Nr. topografic	Adresa	Observaţii / Referinţe
A1.1	30037-C1	Loc. Urzicuta, Jud. Dolj, TARLA 3, PARCELA 502	Nr. niveluri:1; S. construita la sol:74952 mp; C1- Centrala fotovoltaica in suprafata de 74952 mp cu 31960 panouri fotovoltaice, 5 posturi invertoare si 5 posturi transformare.
A1.2	30037-C2	Loc. Urzicuta, Jud. Dolj, TARLA 3, PARCELA 502	Nr. niveluri:1; S. construita la sol:20 mp; C2- Punct de conexiune in suprafata de 20 mp.

B. Partea II. Proprietari şi acte

Inscrieri privitoare la dreptul de proprietate şi alte drepturi reale		Referinţe
65206 / 06/08/2012		
Act Notarial nr. Contract de Vanzare Cumparare aut. nr. 707, din 06/08/2012 emis de NP Balaci Eugen;		
B1	Intabulare, drept de PROPRIETATE, dobandit prin Conventie, cota actuala 1/1, cota initiala 1/1	A1
	1) **SC SOLARIA GREEN ENERGY SRL**, CIF:9999999999999, LIPSA CUI	
146950 / 26/11/2015		
Act Administrativ nr. Autorizatie de construire nr. 3, din 31/08/2012 emis de PRIMARIA URZICUTA (P-V de receptie la terminarea lucrarilor nr. SO-025/30-07-2015 emis de PRIMARIA URZICUTA;);		
B2	Intabulare, drept de PROPRIETATE, dobandit prin Construire, cota actuala 1/1, cota initiala 1/1	A1.1, A1.2
	1) **SC SOLARIA GREEN ENERGY SRL**, CIF:29543161	

C. Partea III. SARCINI .

Inscrieri privind dezmembramintele dreptului de proprietate, drepturi reale de garanţie şi sarcini	Referinţe
NU SUNT	

Document care conține date cu caracter personal, protejat de prevederile Regulamentului (UE) nr. 679/2016 și Legii 190/2018

Anexa Nr. 1 La Partea I

Teren

Nr cadastral	Suprafaţa (mp)*	Observaţii / Referinţe
30037	Din acte: 96.500 Masurata: 96.649	

* Suprafaţa este determinată in planul de proiecţie Stereo 70.

DETALII LINIARE IMOBIL

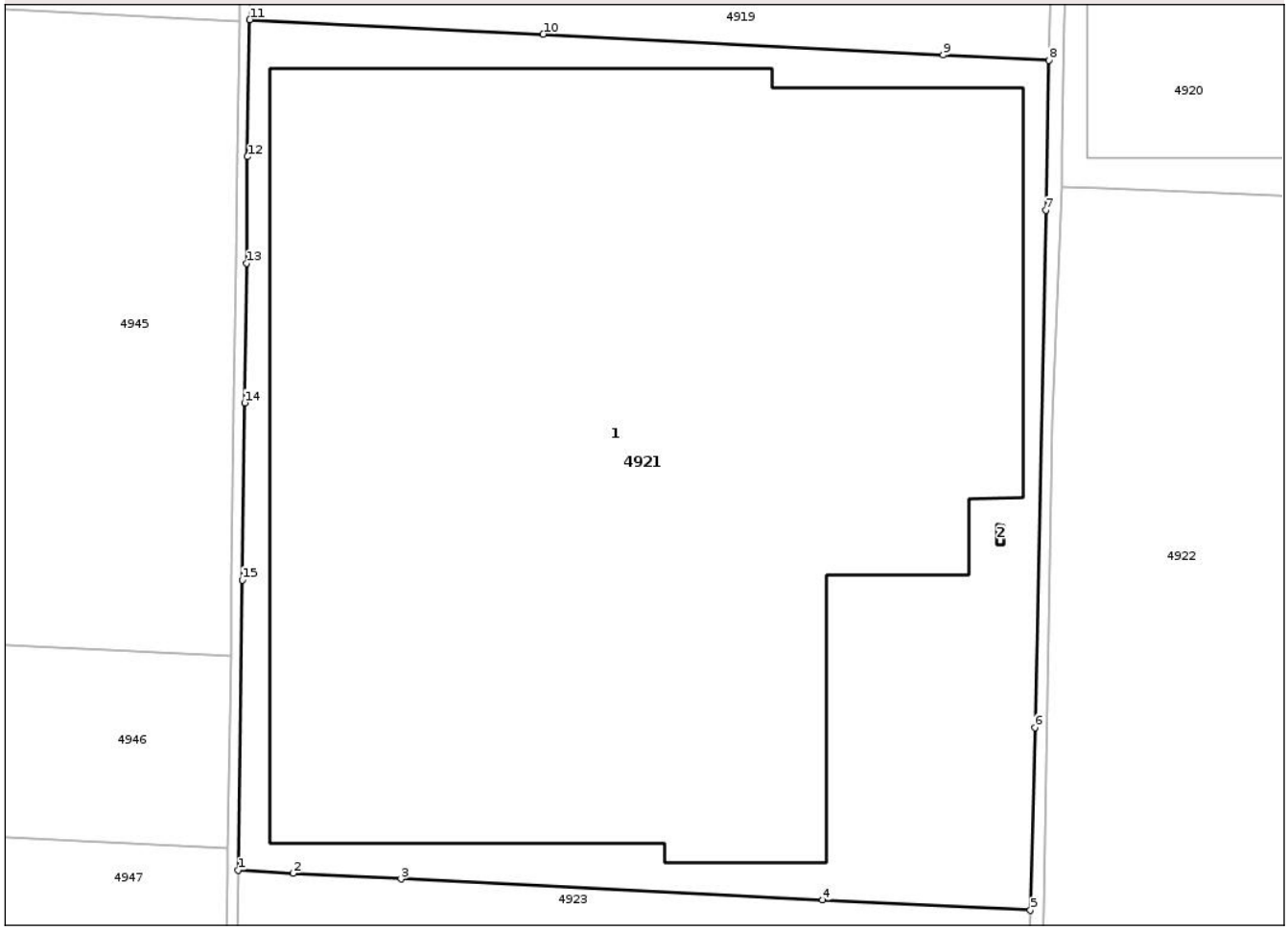

Date referitoare la teren

Crt	Categorie folosinţă	Intra vilan	Suprafaţa (mp)	Tarla	Parcelă	Nr. topo	Observaţii / Referinţe
1	curti constructii	DA	96.649	3	502	-	

Date referitoare la construcţii

Crt	Număr	Destinaţie construcţie	Supraf. (mp)	Situaţie juridică	Observaţii / Referinţe
A1.1	30037-C1	constructii industriale si edilitare	74.952	Cu acte	Nr. niveluri:1; S. construita la sol:74952 mp; C1- Centrala fotovoltaica in suprafata de 74952 mp cu 31960 panouri fotovoltaice, 5 posturi invertoare si 5 posturi transformare.
A1.2	30037-C2	constructii industriale si edilitare	20	Cu acte	Nr. niveluri:1; S. construita la sol:20 mp; C2- Punct de conexiune in suprafata de 20 mp.

Lungime Segmente

1) Valorile lungimilor segmentelor sunt obţinute din proiecţie în plan.

Punct început	X / Y	Punct sfârşit	X / Y	Lungime segment (** (m)

Document care conține date cu caracter personal, protejat de prevederile Regulamentului (UE) nr. 679/2016 și Legii 190/2018

Punct început	X / Y	Punct sfârşit	X / Y	Lungime segment (** (m)
1	381.580,289 283.512,924	2	381.601,022 283.511,783	20.764
2	381.601,022 283.511,783	3	381.641,743 283.509,674	40.776
3	381.641,743 283.509,674	4	381.801,007 283.501,666	159.465
4	381.801,007 283.501,666	5	381.879,541 283.497,831	78.628
5	381.879,541 283.497,831	6	381.881,186 283.566,776	68.965
6	381.881,186 283.566,776	7	381.885,306 283.762,094	195.361
7	381.885,306 283.762,094	8	381.886,434 283.818,734	56.651
8	381.886,434 283.818,734	9	381.846,513 283.820,74	39.971
9	381.846,513 283.820,74	10	381.695,396 283.828,572	151.32
10	381.695,396 283.828,572	11	381.584,582 283.834,023	110.948
11	381.584,582 283.834,023	12	381.583,702 283.782,328	51.702
12	381.583,702 283.782,328	13	381.583,463 283.742,116	40.213
13	381.583,463 283.742,116	14	381.582,638 283.689,373	52.749
14	381.582,638 283.689,373	15	381.581,79 283.622,521	66.857
15	381.581,79 283.622,521	1	381.580,289 283.512,924	109.607

** Lungimile segmentelor sunt determinate în planul de proiecţie Stereo 70 şi sunt rotunjite la 1 milimetru.
*** Distanţa dintre puncte este formată din segmente cumulate ce sunt mai mici decât valoarea 1 milimetru.

Document care conține date cu caracter personal, protejat de prevederile Regulamentului (UE) nr. 679/2016 și Legii 190/2018

DATE DESPRE IMOBILUL NR. 4922

Oficiul de Cadastru şi Publicitate Imobiliară DOLJ
Biroul de Cadastru şi Publicitate Imobiliară Craiova

A. Partea I. Descrierea imobilului

TEREN Extravilan

Adresa: Jud. Dolj, T3 P507

Nr. Crt	Nr cadastral Nr. topografic	Suprafaţa* (mp)	Observaţii / Referinţe
A1		183.000	Sector cadastral:1 Teren neimprejmuit;

B. Partea II. Proprietari şi acte

Inscrieri privitoare la dreptul de proprietate şi alte drepturi reale		Referinţe
/		
Act Administrativ nr. TDP 1600-2028, din 05/08/2002 emis de CJSDPAT DOLJ;		
B1	Intabulare, drept de PROPRIETATE, dobandit prin Reconstituire, cota actuala 1/1, cota initiala 1/1	A1
	1) **ŢOCULESCU V. VALENTIN** 2) **SELEA VIRGIL**	

C. Partea III. SARCINI .

Inscrieri privind dezmembramintele dreptului de proprietate, drepturi reale de garanţie şi sarcini	Referinţe
NU SUNT	

Document care conține date cu caracter personal, protejat de prevederile Regulamentului (UE) nr. 679/2016 și Legii 190/2018

Anexa Nr. 1 La Partea I

Teren

Nr cadastral	Suprafaţa (mp)*	Observaţii / Referinţe
	183.000	

* Suprafaţa este determinată in planul de proiecţie Stereo 70.

DETALII LINIARE IMOBIL

Date referitoare la teren

Crt	Categorie folosință	Intra vilan	Suprafaţa (mp)	Tarla	Parcelă	Nr. topo	Observaţii / Referinţe
1	arabil	NU	183.000	3	507	-	

Lungime Segmente
1) Valorile lungimilor segmentelor sunt obţinute din proiecţie în plan.

Punct început	X / Y	Punct sfârşit	X / Y	Lungime segment (** (m)
1	381.891,175 283.760,137	2	381.887,941 283.682,274	77.93
2	381.887,941 283.682,274	3	381.885,069 283.525,127	157.173
3	381.885,069 283.525,127	4	381.884,571 283.497,878	27.254
4	381.884,571 283.497,878	5	381.879,387 283.325,4	172.556
5	381.879,387 283.325,4	6	381.874,933 283.165,491	159.971

Document care conține date cu caracter personal, protejat de prevederile Regulamentului (UE) nr. 679/2016 și Legii 190/2018

Punct început	X / Y	Punct sfârşit	X / Y	Lungime segment (** (m)
6	381.874,933 283.165,491	7	382.184,443 283.161,073	309.542
7	382.184,443 283.161,073	8	382.186,481 283.438,855	277.789
8	382.186,481 283.438,855	9	382.191,756 283.756,256	317.445
9	382.191,756 283.756,256	10	382.191,781 283.757,753	1.497
10	382.191,781 283.757,753	11	382.157,16 283.759,043	34.645
11	382.157,16 283.759,043	12	382.046,006 283.764,192	111.273
12	382.046,006 283.764,192	13	381.989,689 283.766,8	56.377
13	381.989,689 283.766,8	14	381.906,443 283.770,375	83.323
14	381.906,443 283.770,375	15	381.891,362 283.771,023	15.095
15	381.891,362 283.771,023	1	381.891,175 283.760,137	10.888

** Lungimile segmentelor sunt determinate în planul de proiecţie Stereo 70 şi sunt rotunjite la 1 milimetru.
*** Distanţa dintre puncte este formată din segmente cumulate ce sunt mai mici decât valoarea 1 milimetru.

Document care conține date cu caracter personal, protejat de prevederile Regulamentului (UE) nr. 679/2016 și Legii 190/2018

DATE DESPRE IMOBILUL NR. 4923

Oficiul de Cadastru şi Publicitate Imobiliară DOLJ
Biroul de Cadastru şi Publicitate Imobiliară Craiova

A. Partea I. Descrierea imobilului

TEREN Extravilan

Adresa: Jud. Dolj, T3, P501

Nr. Crt	Nr cadastral Nr. topografic	Suprafaţa* (mp)	Observaţii / Referinţe
A1	30638	307.600	Sector cadastral:1 Teren neimprejmuit;

B. Partea II. Proprietari şi acte

Inscrieri privitoare la dreptul de proprietate şi alte drepturi reale		Referinţe
149149 / 15/11/2016		
Act Notarial nr. CONTRACT DE VANZARE NR 1561, din 14/11/2016 emis de GIURCAN TITU;		
B1	Intabulare, drept de PROPRIETATE, dobandit prin Conventie, cota actuala 1/1, cota initiala 1/1	A1
	1) **ZDRAFCU FLOREA**	
B2	Se notează faptul că, imobilul face parte din patrimoniul de afectaţiune al lui : ZDRAFCU FLOREA INTREPRINDERE INDIVIDUALA	A1
64412 / 15/03/2018		
Act Notarial nr. CONTRACT DE IPOTECA AUT NR 357, din 15/03/2018 emis de Diaconu Laura;		
B3	se noteaza interdictiile de instrainare,grevare, inchiriere, demolare, construire, dezmembrare, alipire, restructurare si amenajare	A1
	1) **BANCA TRANSILVANIA SA**, CIF:9313869	
163965 / 03/09/2018		
Act Notarial nr. CONTRACT DE IPOTECA AUT NR 1537, din 31/08/2018 emis de N.P. Diaconu Laura;		
B4	Se noteaza interdictiile de instrainare, grevare, inchiriere, dezmembrare, alipire, construire, demolare, restructurare si amenajare;	A1
	1) **BANCA TRANSILVANIA SA**, CIF:9313869	

C. Partea III. SARCINI

Inscrieri privind dezmembramintele dreptului de proprietate, drepturi reale de garanţie şi sarcini		Referinţe
64412 / 15/03/2018		
Act Notarial nr. CONTRACT DE IPOTECA AUT NR 357, din 15/03/2018 emis de Diaconu Laura;		
C1	Intabulare, drept de IPOTECA, Valoare:840000 LEIsi celelalte obligatii de plata aferente creditului	A1
	1) **BANCA TRANSILVANIA SA**, CIF:9313869	
163965 / 03/09/2018		
Act Notarial nr. CONTRACT DE IPOTECA AUT NR 1537, din 31/08/2018 emis de N.P. Diaconu Laura;		
C2	Intabulare, drept de IPOTECA, Valoare:4500000 LEIsi celelalte obligatii aferente creditului ;	A1
	1) **BANCA TRANSILVANIA SA**, CIF:9313869	

Document care conține date cu caracter personal, protejat de prevederile Regulamentului (UE) nr. 679/2016 și Legii 190/2018

Anexa Nr. 1 La Partea I

Teren

Nr cadastral	Suprafaţa (mp)*	Observaţii / Referinţe
30638	307.600	

* Suprafaţa este determinată in planul de proiecţie Stereo 70.

DETALII LINIARE IMOBIL

Date referitoare la teren

Crt	Categorie folosință	Intra vilan	Suprafaţa (mp)	Tarla	Parcelă	Nr. topo	Observaţii / Referinţe
1	arabil	NU	393	3	501	-	
2	arabil	NU	307.207	3	501	-	

Lungime Segmente

1) Valorile lungimilor segmentelor sunt obţinute din proiecţie în plan.

Punct început	X / Y	Punct sfârşit	X / Y	Lungime segment (** (m)
1	381.580,289 283.512,924	2	381.578,106 283.393,454	119.49
2	381.578,106 283.393,454	3	381.575,189 283.267,3	126.188
3	381.575,189 283.267,3	4	381.569,66 283.028,131	239.233
4	381.569,66 283.028,131	5	381.567,598 282.938,911	89.244

Document care conține date cu caracter personal, protejat de prevederile Regulamentului (UE) nr. 679/2016 și Legii 190/2018

Punct început	X / Y	Punct sfârşit	X / Y	Lungime segment (** (m)
5	381.567,598 282.938,911	6	381.555,153 282.474,248	464.83
6	381.555,153 282.474,248	7	381.791,584 282.465,251	236.602
7	381.791,584 282.465,251	8	381.839,704 282.474,006	48.91
8	381.839,704 282.474,006	9	381.843,072 282.490,052	16.396
9	381.843,072 282.490,052	10	381.843,877 282.493,891	3.922
10	381.843,877 282.493,891	11	381.846,793 282.507,789	14.201
11	381.846,793 282.507,789	12	381.851,727 282.549,061	41.566
12	381.851,727 282.549,061	13	381.855,654 282.617,777	68.828
13	381.855,654 282.617,777	14	381.864,331 282.928,859	311.203
14	381.864,331 282.928,859	15	381.868,695 283.085,314	156.516
15	381.868,695 283.085,314	16	381.875,395 283.325,551	240.33
16	381.875,395 283.325,551	17	381.879,541 283.497,831	172.33
17	381.879,541 283.497,831	18	381.801,007 283.501,666	78.628
18	381.801,007 283.501,666	19	381.641,743 283.509,674	159.465
19	381.641,743 283.509,674	20	381.601,022 283.511,783	40.776
20	381.601,022 283.511,783	1	381.580,289 283.512,924	20.764

** Lungimile segmentelor sunt determinate în planul de proiecţie Stereo 70 şi sunt rotunjite la 1 milimetru.
*** Distanţa dintre puncte este formată din segmente cumulate ce sunt mai mici decât valoarea 1 milimetru.

Document care conține date cu caracter personal, protejat de prevederile Regulamentului (UE) nr. 679/2016 și Legii 190/2018

DATE DESPRE IMOBILUL NR. 4924

Oficiul de Cadastru şi Publicitate Imobiliară DOLJ
Biroul de Cadastru şi Publicitate Imobiliară Craiova

A. Partea I. Descrierea imobilului

TEREN Extravilan

Adresa: Jud. Dolj, T3,P506

Nr. Crt	Nr cadastral Nr. topografic	Suprafaţa* (mp)	Observaţii / Referinţe
A1	30639	184.550	Sector cadastral:1 Teren neimprejmuit;

B. Partea II. Proprietari şi acte

Inscrieri privitoare la dreptul de proprietate şi alte drepturi reale		Referinţe
9154 / 26/01/2016		
Act Administrativ nr. TDP nr 1601-2219, din 05/08/2002 emis de CJSDPAT DOLJ;		
B1	Intabulare, drept de PROPRIETATE, dobandit prin Reconstituire, cota actuala 1/1, cota initiala 1/1	A1
	1) **PAPASTATE ANCA-ILEANA-MARINA**	

C. Partea III. SARCINI .

Inscrieri privind dezmembramintele dreptului de proprietate, drepturi reale de garanţie şi sarcini	Referinţe
NU SUNT	

Anexa Nr. 1 La Partea I

Teren

Nr cadastral	Suprafaţa (mp)*	Observaţii / Referinţe
30639	184.550	

* Suprafaţa este determinată in planul de proiecţie Stereo 70.

DETALII LINIARE IMOBIL



Date referitoare la teren

Crt	Categorie folosință	Intra vilan	Suprafaţa (mp)	Tarla	Parcelă	Nr. topo	Observaţii / Referinţe
1	arabil	NU	184.550	3	506	-	

Lungime Segmente
1) Valorile lungimilor segmentelor sunt obţinute din proiecţie în plan.

Punct început	X / Y	Punct sfârşit	X / Y	Lungime segment (** (m)
1	382.184,443 283.161,073	2	381.874,933 283.165,491	309.542
2	381.874,933 283.165,491	3	381.872,693 283.085,197	80.325
3	381.872,693 283.085,197	4	381.868,327 282.928,65	156.608
4	381.868,327 282.928,65	5	381.859,659 282.617,62	311.151
5	381.859,659 282.617,62	6	381.857,331 282.577,005	40.682

Document care conține date cu caracter personal, protejat de prevederile Regulamentului (UE) nr. 679/2016 și Legii 190/2018

Punct început	X / Y	Punct sfârşit	X / Y	Lungime segment (** (m)
6	381.857,331 282.577,005	7	382.175,87 282.572,466	318.571
7	382.175,87 282.572,466	8	382.184,238 283.146,973	574.568
8	382.184,238 283.146,973	1	382.184,443 283.161,073	14.101

** Lungimile segmentelor sunt determinate în planul de proiecţie Stereo 70 şi sunt rotunjite la 1 milimetru.
*** Distanţa dintre puncte este formată din segmente cumulate ce sunt mai mici decât valoarea 1 milimetru.

DATE DESPRE IMOBILUL NR. 4925

Oficiul de Cadastru şi Publicitate Imobiliară DOLJ
Biroul de Cadastru şi Publicitate Imobiliară Craiova

A. Partea I. Descrierea imobilului

Nr. CF vechi:54
Nr. cadastral vechi:88

TEREN Extravilan

Adresa: Jud. Dolj, T3 P505

Nr. Crt	Nr cadastral Nr. topografic	Suprafaţa* (mp)	Observaţii / Referinţe
A1	30098	Din acte: 26.700 Masurata: 26.801	Sector cadastral:1 Teren neimprejmuit;

B. Partea II. Proprietari şi acte

Inscrieri privitoare la dreptul de proprietate şi alte drepturi reale		Referinţe
28413 / 10/07/2006		
Act Administrativ nr. 1597-2028, din 05/08/2002 emis de C J Dolj (CM 56 din 2001 si incheiere indreptare eroare materiala 616/2006 NP Belu Aurel);		
B1	Intabulare, drept de PROPRIETATE, dobandit prin Conventie, cota actuala 1/2, cota initiala 1/1	A1
	1) **MARIN IOANA**, LIPSA CNP	
	OBSERVATII: (provenita din conversia CF 54)	
118943 / 14/09/2016		
Act Notarial nr. CERTIFICAT DE MOSTENITOR NR. 90, din 09/09/2016 emis de CANTAR ELENA (CERTIFICAT DE MOSTENITOR);		
B2	Intabulare, drept de PROPRIETATE, dobandit prin Succesiune, cota actuala 1/4, cota initiala 1/4	A1
	1) **IONESCU CARMEN-LILIANA**	
B3	Intabulare, drept de PROPRIETATE, dobandit prin Succesiune, cota actuala 1/4, cota initiala 1/4	A1
	1) **IONESCU DAN-CONSTANTIN**	

C. Partea III. SARCINI .

Inscrieri privind dezmembramintele dreptului de proprietate, drepturi reale de garanţie şi sarcini	Referinţe
NU SUNT	

Document care conține date cu caracter personal, protejat de prevederile Regulamentului (UE) nr. 679/2016 și Legii 190/2018

Anexa Nr. 1 La Partea I

Teren

Nr cadastral	Suprafaţa (mp)*	Observaţii / Referinţe
30098	Din acte: 26.700 Masurata: 26.801	

* Suprafaţa este determinată in planul de proiecţie Stereo 70.

DETALII LINIARE IMOBIL

Date referitoare la teren

Crt	Categorie folosinţă	Intra vilan	Suprafaţa (mp)	Tarla	Parcelă	Nr. topo	Observaţii / Referinţe
2	arabil	NU	26.801	3	505	-	

Lungime Segmente
1) Valorile lungimilor segmentelor sunt obţinute din proiecţie în plan.

Punct început	X / Y	Punct sfârşit	X / Y	Lungime segment (** (m)
1	381.857,331 282.577,005	2	381.855,714 282.548,696	28.355
2	381.855,714 282.548,696	3	381.850,736 282.507,103	41.89
3	381.850,736 282.507,103	4	381.847,92 282.493,683	13.712
4	381.847,92 282.493,683	5	381.875,202 282.492,381	27.313

Document care conține date cu caracter personal, protejat de prevederile Regulamentului (UE) nr. 679/2016 și Legii 190/2018

Punct început	X / Y	Punct sfârşit	X / Y	Lungime segment (** (m)
5	381.875,202 282.492,381	6	381.904,64 282.493,979	29.481
6	381.904,64 282.493,979	7	381.921,216 282.497,048	16.858
7	381.921,216 282.497,048	8	381.936,457 282.501,817	15.97
8	381.936,457 282.501,817	9	381.955,671 282.508,948	20.495
9	381.955,671 282.508,948	10	381.971,111 282.512,267	15.793
10	381.971,111 282.512,267	11	381.984,993 282.512,486	13.884
11	381.984,993 282.512,486	12	382.078,986 282.504,489	94.333
12	382.078,986 282.504,489	13	382.189,167 282.500,205	110.264
13	382.189,167 282.500,205	14	382.209,15 282.494,81	20.698
14	382.209,15 282.494,81	15	382.217,13 282.490,582	9.031
15	382.217,13 282.490,582	16	382.224,7 282.486,956	8.394
16	382.224,7 282.486,956	17	382.226,115 282.571,769	84.825
17	382.226,115 282.571,769	18	382.175,87 282.572,466	50.25
18	382.175,87 282.572,466	1	381.857,331 282.577,005	318.571

** Lungimile segmentelor sunt determinate în planul de proiecţie Stereo 70 şi sunt rotunjite la 1 milimetru.
*** Distanţa dintre puncte este formată din segmente cumulate ce sunt mai mici decât valoarea 1 milimetru.

Document care conține date cu caracter personal, protejat de prevederile Regulamentului (UE) nr. 679/2016 și Legii 190/2018

DATE DESPRE IMOBILUL NR. 4926

Oficiul de Cadastru şi Publicitate Imobiliară DOLJ
Biroul de Cadastru şi Publicitate Imobiliară Craiova

A. Partea I. Descrierea imobilului

TEREN Extravilan

Adresa: Jud. Dolj, T2 P1

Nr. Crt	Nr cadastral Nr. topografic	Suprafaţa* (mp)	Observaţii / Referinţe
A1		67.600	Sector cadastral:1 Teren neimprejmuit;

B. Partea II. Proprietari şi acte

Inscrieri privitoare la dreptul de proprietate şi alte drepturi reale		Referinţe
/		
Act Administrativ nr. TDP 1218-2194, din 03/10/2000 emis de CJSDPAT DOLJ;		
B1	Intabulare, drept de PROPRIETATE, dobandit prin Reconstituire, cota actuala 1/1, cota initiala 1/1	A1
	1) **VASILE I. MARIA**, LIPSA CNP	

C. Partea III. SARCINI .

Inscrieri privind dezmembramintele dreptului de proprietate, drepturi reale de garanţie şi sarcini	Referinţe
NU SUNT	

Document care conține date cu caracter personal, protejat de prevederile Regulamentului (UE) nr. 679/2016 și Legii 190/2018

Anexa Nr. 1 La Partea I

Teren

Nr cadastral	Suprafaţa (mp)*	Observaţii / Referinţe
	67.600	

* Suprafaţa este determinată in planul de proiecţie Stereo 70.

DETALII LINIARE IMOBIL

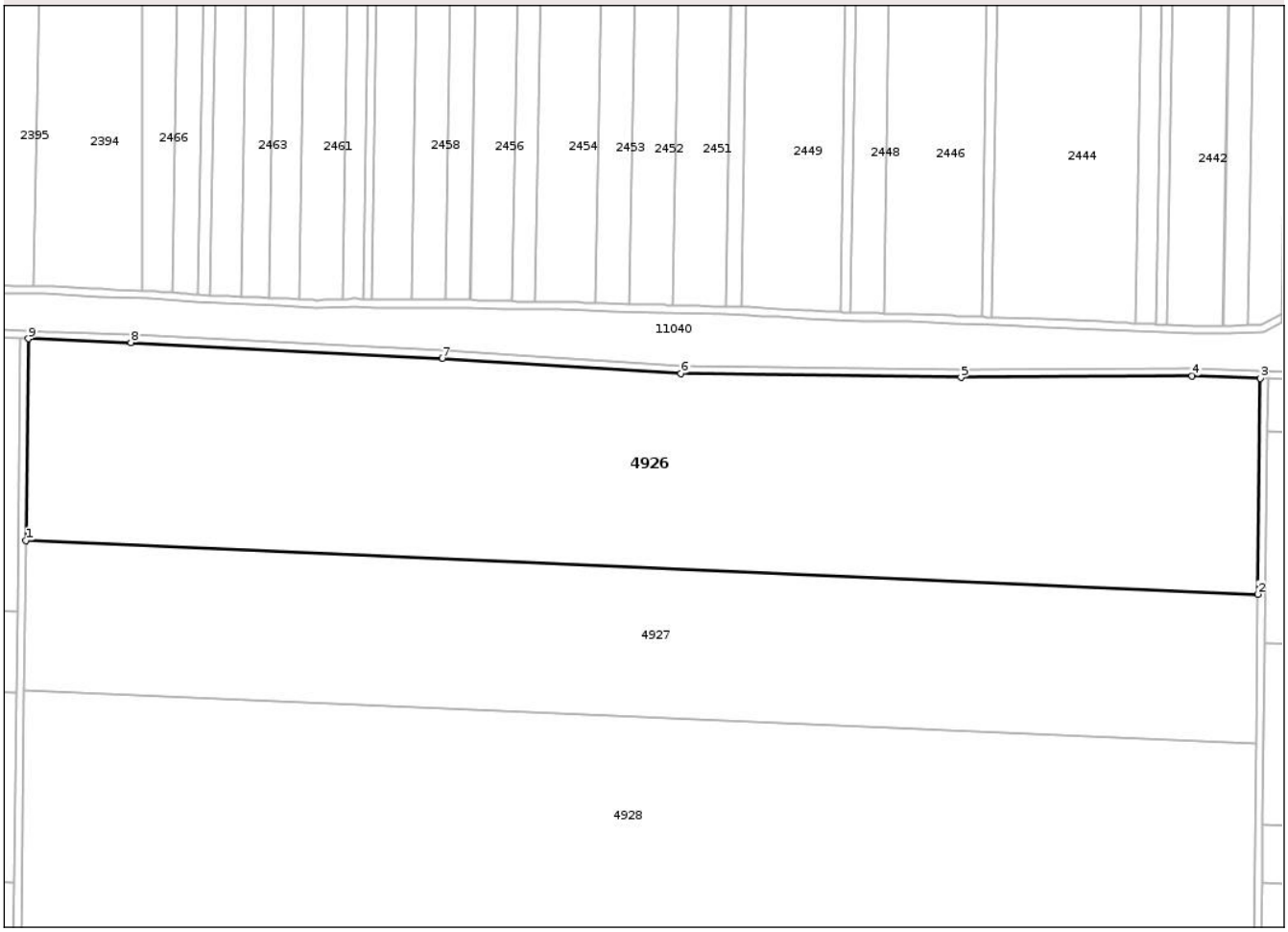

Date referitoare la teren

Crt	Categorie folosință	Intra vilan	Suprafaţa (mp)	Tarla	Parcelă	Nr. topo	Observaţii / Referinţe
1	arabil	NU	67.600	2	1	-	

Lungime Segmente
1) Valorile lungimilor segmentelor sunt obţinute din proiecţie în plan.

Punct început	X / Y	Punct sfârşit	X / Y	Lungime segment (** (m)
1	381.251,302 285.013,401	2	381.892,546 284.985,356	641.857
2	381.892,546 284.985,356	3	381.893,884 285.097,6	112.252
3	381.893,884 285.097,6	4	381.858,371 285.098,901	35.537
4	381.858,371 285.098,901	5	381.738,091 285.098,094	120.283
5	381.738,091 285.098,094	6	381.592,325 285.100,227	145.782

Document care conține date cu caracter personal, protejat de prevederile Regulamentului (UE) nr. 679/2016 și Legii 190/2018

Punct început	X / Y	Punct sfârşit	X / Y	Lungime segment (** (m)
6	381.592,325 285.100,227	7	381.468,109 285.108,092	124.465
7	381.468,109 285.108,092	8	381.306,047 285.116,211	162.265
8	381.306,047 285.116,211	9	381.252,589 285.118,282	53.498
9	381.252,589 285.118,282	1	381.251,302 285.013,401	104.889

** Lungimile segmentelor sunt determinate în planul de proiecţie Stereo 70 şi sunt rotunjite la 1 milimetru.
*** Distanţa dintre puncte este formată din segmente cumulate ce sunt mai mici decât valoarea 1 milimetru.

Document care conține date cu caracter personal, protejat de prevederile Regulamentului (UE) nr. 679/2016 și Legii 190/2018

DATE DESPRE IMOBILUL NR. 4927

Oficiul de Cadastru şi Publicitate Imobiliară DOLJ
Biroul de Cadastru şi Publicitate Imobiliară Craiova

A. Partea I. Descrierea imobilului

TEREN Extravilan

Adresa: Jud. Dolj, T2 P2

Nr. Crt	Nr cadastral Nr. topografic	Suprafaţa* (mp)	Observaţii / Referinţe
A1		50.000	Sector cadastral:1 Teren neimprejmuit;

B. Partea II. Proprietari şi acte

Inscrieri privitoare la dreptul de proprietate şi alte drepturi reale		Referinţe
/		
Act Administrativ nr. TDP 1210-2194, din 29/08/2000 emis de CJSDPAT DOLJ;		
B1	Intabulare, drept de PROPRIETATE, dobandit prin Reconstituire, cota actuala 1/1, cota initiala 1/1	A1
	1) **DOLCAN I. ION**, LIPSA CNP	

C. Partea III. SARCINI .

Inscrieri privind dezmembramintele dreptului de proprietate, drepturi reale de garanţie şi sarcini	Referinţe
NU SUNT	

Document care conține date cu caracter personal, protejat de prevederile Regulamentului (UE) nr. 679/2016 și Legii 190/2018

Anexa Nr. 1 La Partea I

Teren

Nr cadastral	Suprafaţa (mp)*	Observaţii / Referinţe
	50.000	

* Suprafaţa este determinată in planul de proiecţie Stereo 70.

DETALII LINIARE IMOBIL

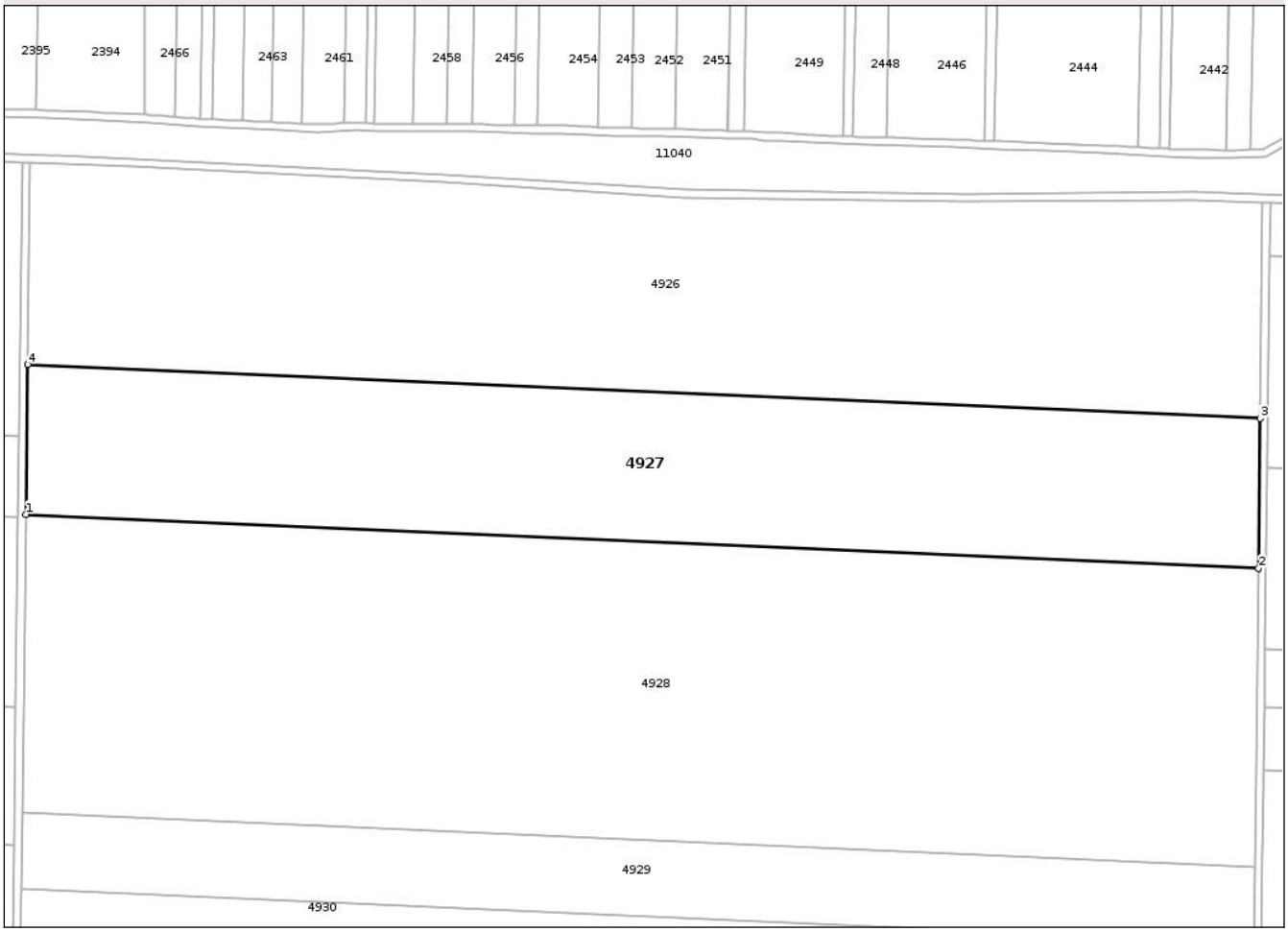

Date referitoare la teren

Crt	Categorie folosință	Intra vilan	Suprafaţa (mp)	Tarla	Parcelă	Nr. topo	Observaţii / Referinţe
1	arabil	NU	50.000	2	2	-	

Lungime Segmente
1) Valorile lungimilor segmentelor sunt obţinute din proiecţie în plan.

Punct început	X / Y	Punct sfârşit	X / Y	Lungime segment (** (m)
1	381.250,346 284.935,471	2	381.891,618 284.907,425	641.885
2	381.891,618 284.907,425	3	381.892,546 284.985,356	77.937
3	381.892,546 284.985,356	4	381.251,302 285.013,401	641.857
4	381.251,302 285.013,401	1	381.250,346 284.935,471	77.936

**** Lungimile segmentelor sunt determinate în planul de proiecţie Stereo 70 şi sunt rotunjite la 1 milimetru.**

Document care conține date cu caracter personal, protejat de prevederile Regulamentului (UE) nr. 679/2016 și Legii 190/2018

***** Distanţa dintre puncte este formată din segmente cumulate ce sunt mai mici decât valoarea 1 milimetru.**

DATE DESPRE IMOBILUL NR. 4928

Oficiul de Cadastru şi Publicitate Imobiliară DOLJ
Biroul de Cadastru şi Publicitate Imobiliară Craiova

A. Partea I. Descrierea imobilului

TEREN Extravilan

Adresa: Jud. Dolj, T2 P3

Nr. Crt	Nr cadastral Nr. topografic	Suprafaţa* (mp)	Observaţii / Referinţe
A1	34477	99.400	Sector cadastral:1 Teren neimprejmuit;

B. Partea II. Proprietari şi acte

Inscrieri privitoare la dreptul de proprietate şi alte drepturi reale		Referinţe
131391 / 13/07/2022		
Act Notarial nr. Contract de Vanzare 2188, din 12/07/2022 emis de NP GASPAR MONICA ORTANSA (CV);		
B1	Intabulare, drept de PROPRIETATE, dobandit prin Conventie, cota actuala 1/1, cota initiala 1/1	A1
	1) **TITIRIGA AGRO INVEST SRL**, CIF:28351095	

C. Partea III. SARCINI .

Inscrieri privind dezmembramintele dreptului de proprietate, drepturi reale de garanţie şi sarcini	Referinţe
NU SUNT	

Document care conține date cu caracter personal, protejat de prevederile Regulamentului (UE) nr. 679/2016 și Legii 190/2018

Anexa Nr. 1 La Partea I

Teren

Nr cadastral	Suprafaţa (mp)*	Observaţii / Referinţe
34477	99.400	

* Suprafaţa este determinată in planul de proiecţie Stereo 70.

DETALII LINIARE IMOBIL

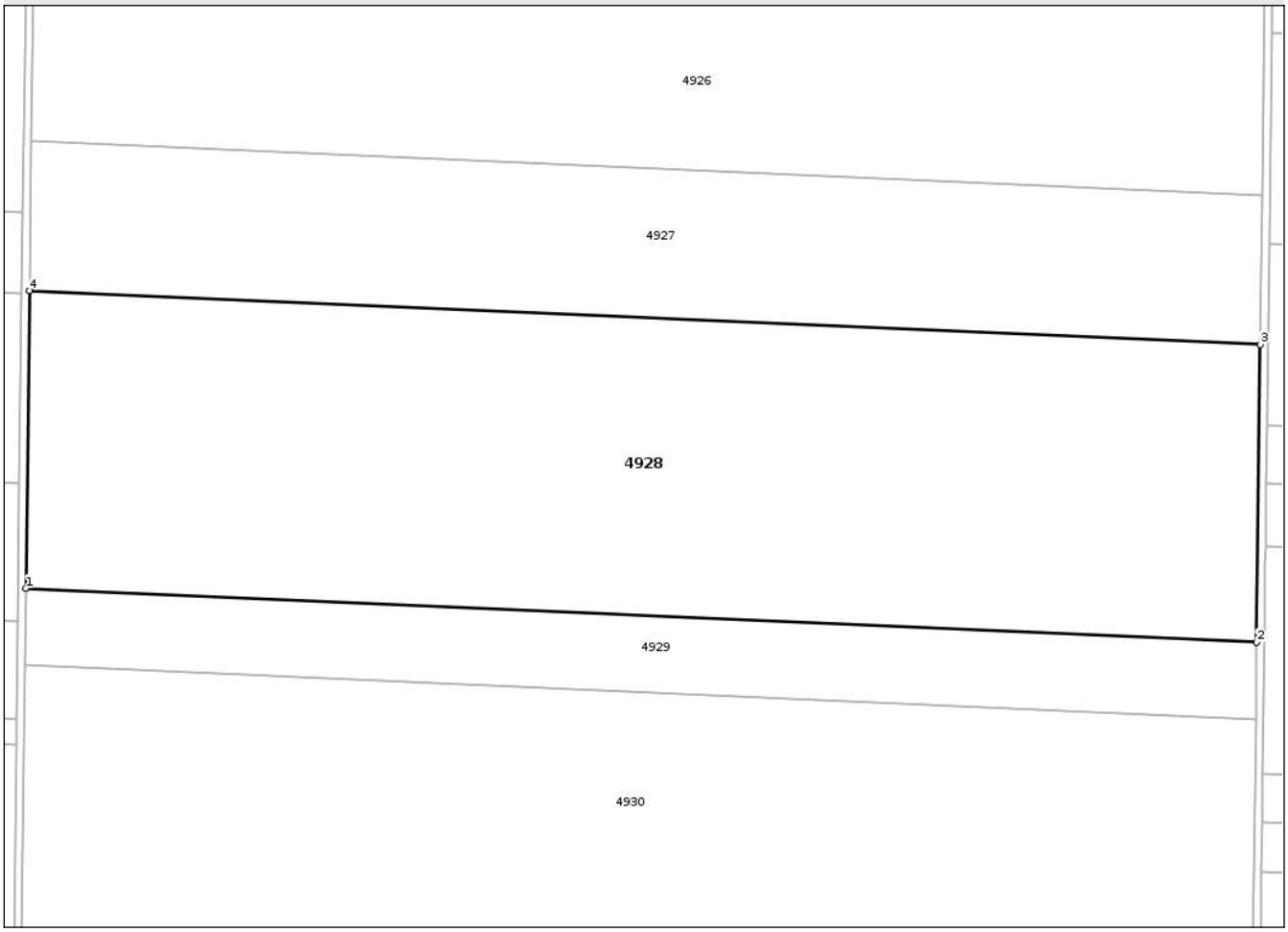

Date referitoare la teren

Crt	Categorie folosință	Intra vilan	Suprafaţa (mp)	Tarla	Parcelă	Nr. topo	Observaţii / Referinţe
1	arabil	NU	99.400	2	3	-	

Lungime Segmente
1) Valorile lungimilor segmentelor sunt obţinute din proiecţie în plan.

Punct început	X / Y	Punct sfârşit	X / Y	Lungime segment (** (m)
1	381.248,445 284.780,556	2	381.889,771 284.752,508	641.939
2	381.889,771 284.752,508	3	381.891,618 284.907,425	154.928
3	381.891,618 284.907,425	4	381.250,346 284.935,471	641.885
4	381.250,346 284.935,471	1	381.248,445 284.780,556	154.927

**** Lungimile segmentelor sunt determinate în planul de proiecţie Stereo 70 şi sunt rotunjite la 1 milimetru.**

Document care conține date cu caracter personal, protejat de prevederile Regulamentului (UE) nr. 679/2016 și Legii 190/2018

***** Distanţa dintre puncte este formată din segmente cumulate ce sunt mai mici decât valoarea 1 milimetru.**

Document care conține date cu caracter personal, protejat de prevederile Regulamentului (UE) nr. 679/2016 și Legii 190/2018

DATE DESPRE IMOBILUL NR. 4929

Oficiul de Cadastru şi Publicitate Imobiliară DOLJ
Biroul de Cadastru şi Publicitate Imobiliară Craiova

A. Partea I. Descrierea imobilului

TEREN Extravilan

Adresa: Jud. Dolj, T2 P4

Nr. Crt	Nr cadastral Nr. topografic	Suprafaţa* (mp)	Observaţii / Referinţe
A1		25.600	Sector cadastral:1 Teren neimprejmuit;

B. Partea II. Proprietari şi acte

Inscrieri privitoare la dreptul de proprietate şi alte drepturi reale		Referinţe
/		
Act Administrativ nr. TDP 1224-2194, din 03/10/2000 emis de CJSDPAT DOLJ;		
B1	Intabulare, drept de PROPRIETATE, dobandit prin Reconstituire, cota actuala 1/1, cota initiala 1/1	A1
	1) **CIOROIANU I. FLORICA**, LIPSA CNP	

C. Partea III. SARCINI .

Inscrieri privind dezmembramintele dreptului de proprietate, drepturi reale de garanţie şi sarcini	Referinţe
NU SUNT	

Document care conține date cu caracter personal, protejat de prevederile Regulamentului (UE) nr. 679/2016 și Legii 190/2018

Anexa Nr. 1 La Partea I

Teren

Nr cadastral	Suprafaţa (mp)*	Observaţii / Referinţe
	25.600	

* Suprafaţa este determinată in planul de proiecţie Stereo 70.

DETALII LINIARE IMOBIL

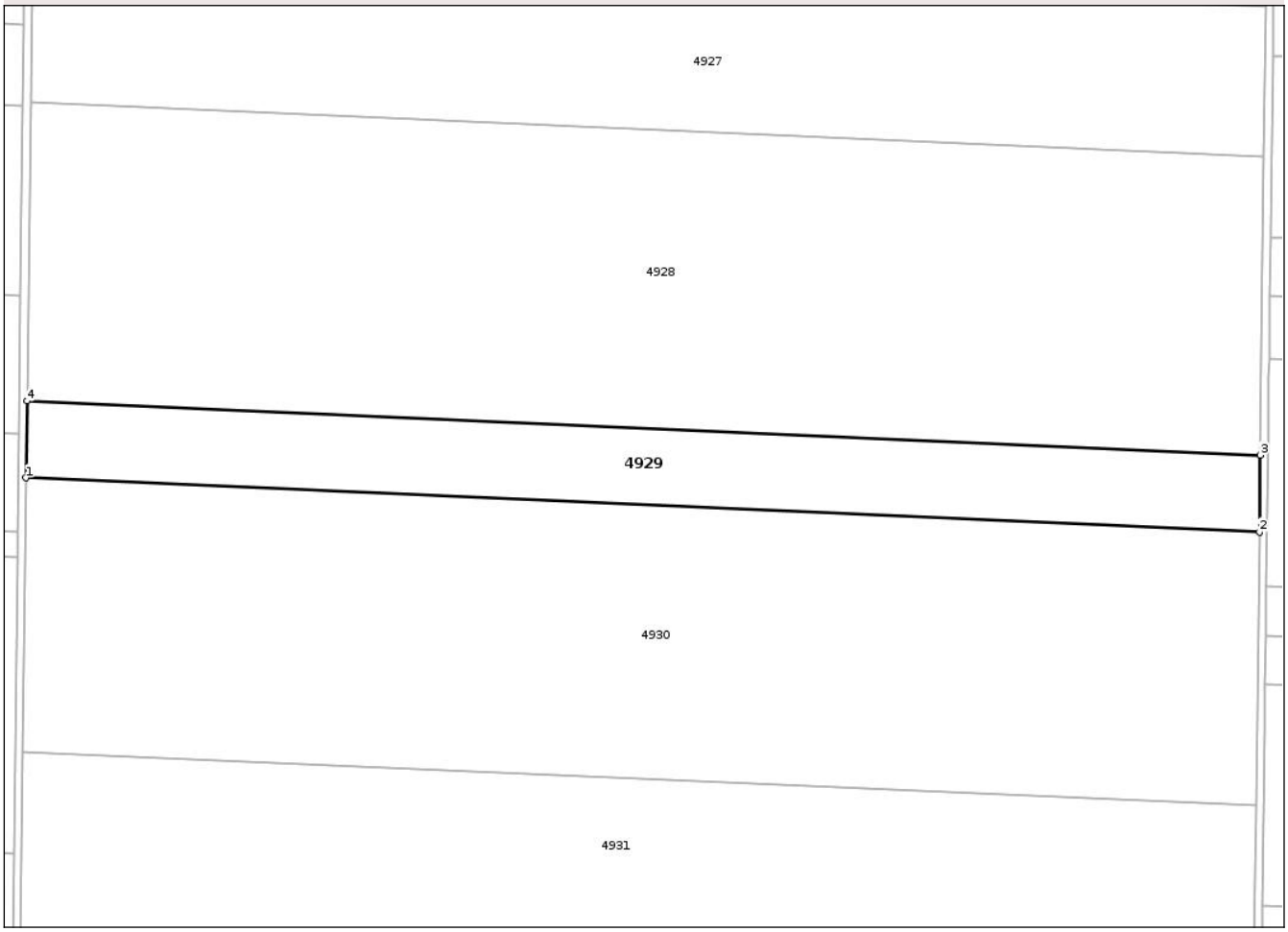

Date referitoare la teren

Crt	Categorie folosință	Intra vilan	Suprafaţa (mp)	Tarla	Parcelă	Nr. topo	Observaţii / Referinţe
1	arabil	NU	25.600	2	4	-	

Lungime Segmente
1) Valorile lungimilor segmentelor sunt obţinute din proiecţie în plan.

Punct început	X / Y	Punct sfârşit	X / Y	Lungime segment (** (m)
1	381.247,955 284.740,66	2	381.889,295 284.712,612	641.953
2	381.889,295 284.712,612	3	381.889,771 284.752,508	39.899
3	381.889,771 284.752,508	4	381.248,445 284.780,556	641.939
4	381.248,445 284.780,556	1	381.247,955 284.740,66	39.899

**** Lungimile segmentelor sunt determinate în planul de proiecţie Stereo 70 şi sunt rotunjite la 1 milimetru.**

Document care conține date cu caracter personal, protejat de prevederile Regulamentului (UE) nr. 679/2016 și Legii 190/2018

***** Distanţa dintre puncte este formată din segmente cumulate ce sunt mai mici decât valoarea 1 milimetru.**

Document care conține date cu caracter personal, protejat de prevederile Regulamentului (UE) nr. 679/2016 și Legii 190/2018

DATE DESPRE IMOBILUL NR. 4930

Oficiul de Cadastru şi Publicitate Imobiliară DOLJ
Biroul de Cadastru şi Publicitate Imobiliară Craiova

A. Partea I. Descrierea imobilului

TEREN Extravilan

Adresa: Jud. Dolj, T2 P5

Nr. Crt	Nr cadastral Nr. topografic	Suprafaţa* (mp)	Observaţii / Referinţe
A1		91.300	Sector cadastral:1 Teren neimprejmuit;

B. Partea II. Proprietari şi acte

Inscrieri privitoare la dreptul de proprietate şi alte drepturi reale		Referinţe
/		
Act Administrativ nr. TDP 1212-2194, din 29/08/2000 emis de CJSDPAT DOLJ;		
B1	Intabulare, drept de PROPRIETATE, dobandit prin Reconstituire, cota actuala 1/1, cota initiala 1/1	A1
	1) **BUTOI I. ION** 2) **FLORESCU I. FLOREA** 3) **BUTOI I. GRIGORE** 4) **DRAGONESCU I. MARIA** 5) **NICOLESCU I. EFTIMIA** 6) **DANILA I. OPRIŢA**	

C. Partea III. SARCINI .

Inscrieri privind dezmembramintele dreptului de proprietate, drepturi reale de garanţie şi sarcini	Referinţe
NU SUNT	

Anexa Nr. 1 La Partea I

Teren

Nr cadastral	Suprafaţa (mp)*	Observaţii / Referinţe
	91.300	

* Suprafaţa este determinată in planul de proiecţie Stereo 70.

DETALII LINIARE IMOBIL

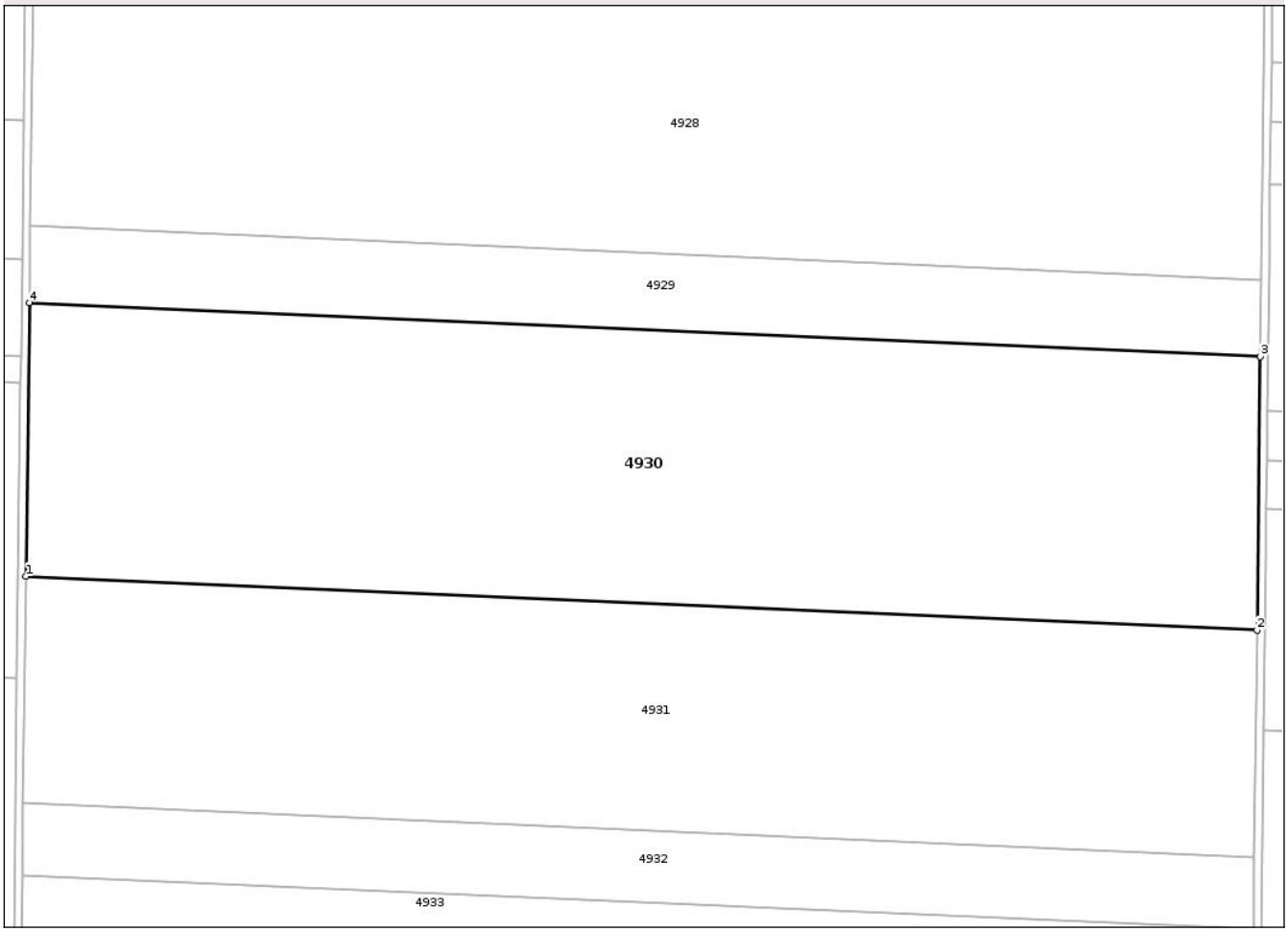

Date referitoare la teren

Crt	Categorie folosință	Intra vilan	Suprafaţa (mp)	Tarla	Parcelă	Nr. topo	Observaţii / Referinţe
1	arabil	NU	91.300	2	5	-	

Lungime Segmente
1) Valorile lungimilor segmentelor sunt obţinute din proiecţie în plan.

Punct început	X / Y	Punct sfârşit	X / Y	Lungime segment (** (m)
1	381.246,21 284.598,384	2	381.887,6 284.570,333	642.003
2	381.887,6 284.570,333	3	381.889,295 284.712,612	142.289
3	381.889,295 284.712,612	4	381.247,955 284.740,66	641.953
4	381.247,955 284.740,66	1	381.246,21 284.598,384	142.287

**** Lungimile segmentelor sunt determinate în planul de proiecţie Stereo 70 şi sunt rotunjite la 1 milimetru.**

Document care conține date cu caracter personal, protejat de prevederile Regulamentului (UE) nr. 679/2016 și Legii 190/2018

***** Distanţa dintre puncte este formată din segmente cumulate ce sunt mai mici decât valoarea 1 milimetru.**

DATE DESPRE IMOBILUL NR. 4931

Oficiul de Cadastru şi Publicitate Imobiliară DOLJ
Biroul de Cadastru şi Publicitate Imobiliară Craiova

A. Partea I. Descrierea imobilului

TEREN Extravilan

Adresa: Jud. Dolj, T2 P6

Nr. Crt	Nr cadastral Nr. topografic	Suprafaţa* (mp)	Observaţii / Referinţe
A1		75.700	Sector cadastral:1 Teren neimprejmuit;

B. Partea II. Proprietari şi acte

Inscrieri privitoare la dreptul de proprietate şi alte drepturi reale		Referinţe
/		
Act Administrativ nr. TDP 19651, din 26/09/2016 emis de CJSDPAT DOLJ;		
B1	Intabulare, drept de PROPRIETATE, dobandit prin Reconstituire, cota actuala 1/1, cota initiala 1/1	A1
	1) **SÎRBU GH CONSTANTINA**	

C. Partea III. SARCINI .

Inscrieri privind dezmembramintele dreptului de proprietate, drepturi reale de garanţie şi sarcini	Referinţe
NU SUNT	

Document care conține date cu caracter personal, protejat de prevederile Regulamentului (UE) nr. 679/2016 și Legii 190/2018

Anexa Nr. 1 La Partea I

Teren

Nr cadastral	Suprafaţa (mp)*	Observaţii / Referinţe
	75.700	

* Suprafaţa este determinată in planul de proiecţie Stereo 70.

DETALII LINIARE IMOBIL

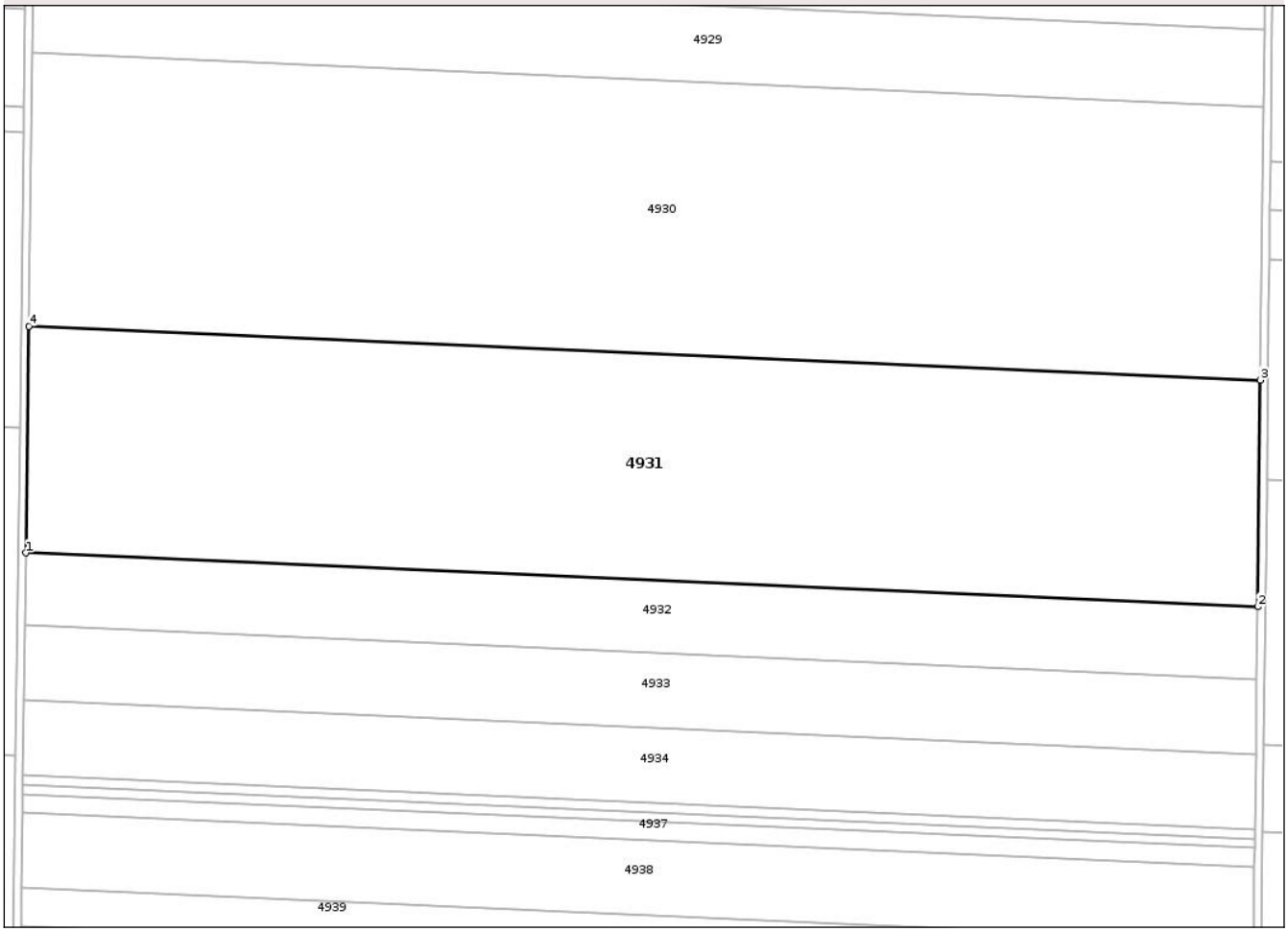

Date referitoare la teren

Crt	Categorie folosință	Intra vilan	Suprafaţa (mp)	Tarla	Parcelă	Nr. topo	Observaţii / Referinţe
1	arabil	NU	75.700	2	6	-	

Lungime Segmente
1) Valorile lungimilor segmentelor sunt obţinute din proiecţie în plan.

Punct început	X / Y	Punct sfârşit	X / Y	Lungime segment (** (m)
1	381.244,762 284.480,426	2	381.886,194 284.452,373	642.045
2	381.886,194 284.452,373	3	381.887,6 284.570,333	117.968
3	381.887,6 284.570,333	4	381.246,21 284.598,384	642.003
4	381.246,21 284.598,384	1	381.244,762 284.480,426	117.967

**** Lungimile segmentelor sunt determinate în planul de proiecţie Stereo 70 şi sunt rotunjite la 1 milimetru.**

Document care conține date cu caracter personal, protejat de prevederile Regulamentului (UE) nr. 679/2016 și Legii 190/2018

***** Distanţa dintre puncte este formată din segmente cumulate ce sunt mai mici decât valoarea 1 milimetru.**

Document care conține date cu caracter personal, protejat de prevederile Regulamentului (UE) nr. 679/2016 și Legii 190/2018

DATE DESPRE IMOBILUL NR. 4932

Oficiul de Cadastru şi Publicitate Imobiliară DOLJ
Biroul de Cadastru şi Publicitate Imobiliară Craiova

A. Partea I. Descrierea imobilului

TEREN Extravilan

Adresa: Jud. Dolj, T2 P7

Nr. Crt	Nr cadastral Nr. topografic	Suprafaţa* (mp)	Observaţii / Referinţe
A1		24.200	Sector cadastral:1 Teren neimprejmuit;

B. Partea II. Proprietari şi acte

Inscrieri privitoare la dreptul de proprietate şi alte drepturi reale		Referinţe
/		
Act Administrativ nr. TDP 1313, din 18/05/2005 emis de CJSDPAT DOLJ;		
B1	Intabulare, drept de PROPRIETATE, dobandit prin Reconstituire, cota actuala 1/1, cota initiala 1/1	A1
	1) **ZELINSCHI V. VERGINICA CONSTANTINA**, LIPSA CNP	

C. Partea III. SARCINI .

Inscrieri privind dezmembramintele dreptului de proprietate, drepturi reale de garanţie şi sarcini	Referinţe
NU SUNT	

Anexa Nr. 1 La Partea I

Teren

Nr cadastral	Suprafaţa (mp)*	Observaţii / Referinţe
	24.200	

* Suprafaţa este determinată in planul de proiecţie Stereo 70.

DETALII LINIARE IMOBIL

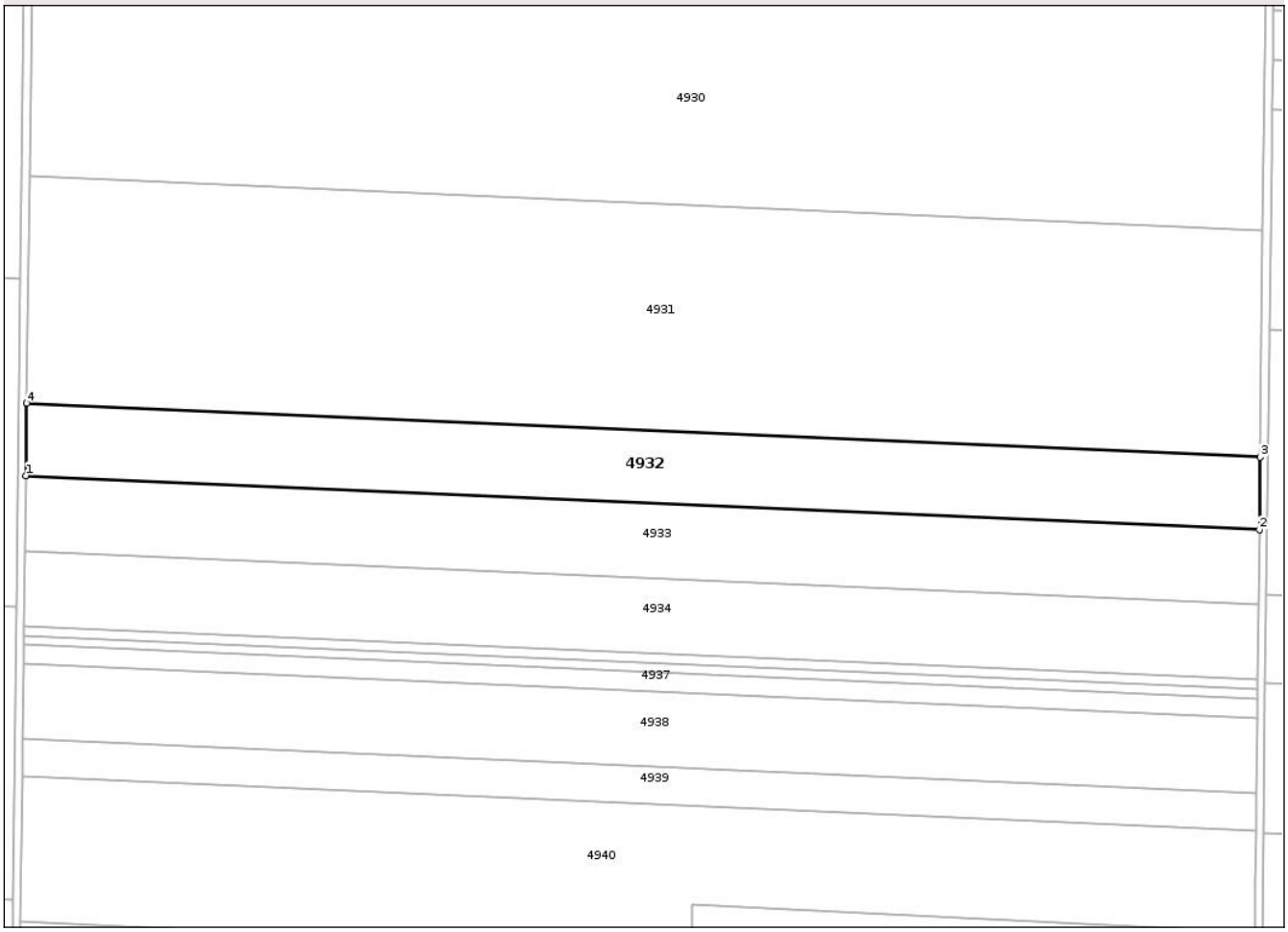

Date referitoare la teren

Crt	Categorie folosință	Intra vilan	Suprafaţa (mp)	Tarla	Parcelă	Nr. topo	Observaţii / Referinţe
1	arabil	NU	24.200	2	7	-	

Lungime Segmente
1) Valorile lungimilor segmentelor sunt obţinute din proiecţie în plan.

Punct început	X / Y	Punct sfârşit	X / Y	Lungime segment (** (m)
1	381.244,299 284.442,719	2	381.885,744 284.414,665	642.058
2	381.885,744 284.414,665	3	381.886,194 284.452,373	37.711
3	381.886,194 284.452,373	4	381.244,762 284.480,426	642.045
4	381.244,762 284.480,426	1	381.244,299 284.442,719	37.71

**** Lungimile segmentelor sunt determinate în planul de proiecţie Stereo 70 şi sunt rotunjite la 1 milimetru.**

Document care conține date cu caracter personal, protejat de prevederile Regulamentului (UE) nr. 679/2016 și Legii 190/2018

***** Distanţa dintre puncte este formată din segmente cumulate ce sunt mai mici decât valoarea 1 milimetru.**

Document care conține date cu caracter personal, protejat de prevederile Regulamentului (UE) nr. 679/2016 și Legii 190/2018

DATE DESPRE IMOBILUL NR. 4933

Oficiul de Cadastru şi Publicitate Imobiliară DOLJ
Biroul de Cadastru şi Publicitate Imobiliară Craiova

A. Partea I. Descrierea imobilului

TEREN Extravilan

Adresa: Jud. Dolj, T2 P8

Nr. Crt	Nr cadastral Nr. topografic	Suprafaţa* (mp)	Observaţii / Referinţe
A1		25.000	Sector cadastral:1 Teren neimprejmuit;

B. Partea II. Proprietari şi acte

Inscrieri privitoare la dreptul de proprietate şi alte drepturi reale		Referinţe
/		
Act Administrativ nr. TDP 1315, din 04/04/2006 emis de CJSDPAT DOLJ;		
B1	Intabulare, drept de PROPRIETATE, dobandit prin Reconstituire, cota actuala 1/1, cota initiala 1/1	A1
	1) **STĂNESCU C HARITON**, LIPSA CNP	

C. Partea III. SARCINI .

Inscrieri privind dezmembramintele dreptului de proprietate, drepturi reale de garanţie şi sarcini	Referinţe
NU SUNT	

Document care conține date cu caracter personal, protejat de prevederile Regulamentului (UE) nr. 679/2016 și Legii 190/2018

Anexa Nr. 1 La Partea I

Teren

Nr cadastral	Suprafaţa (mp)*	Observaţii / Referinţe
	25.000	

* Suprafaţa este determinată in planul de proiecţie Stereo 70.

DETALII LINIARE IMOBIL

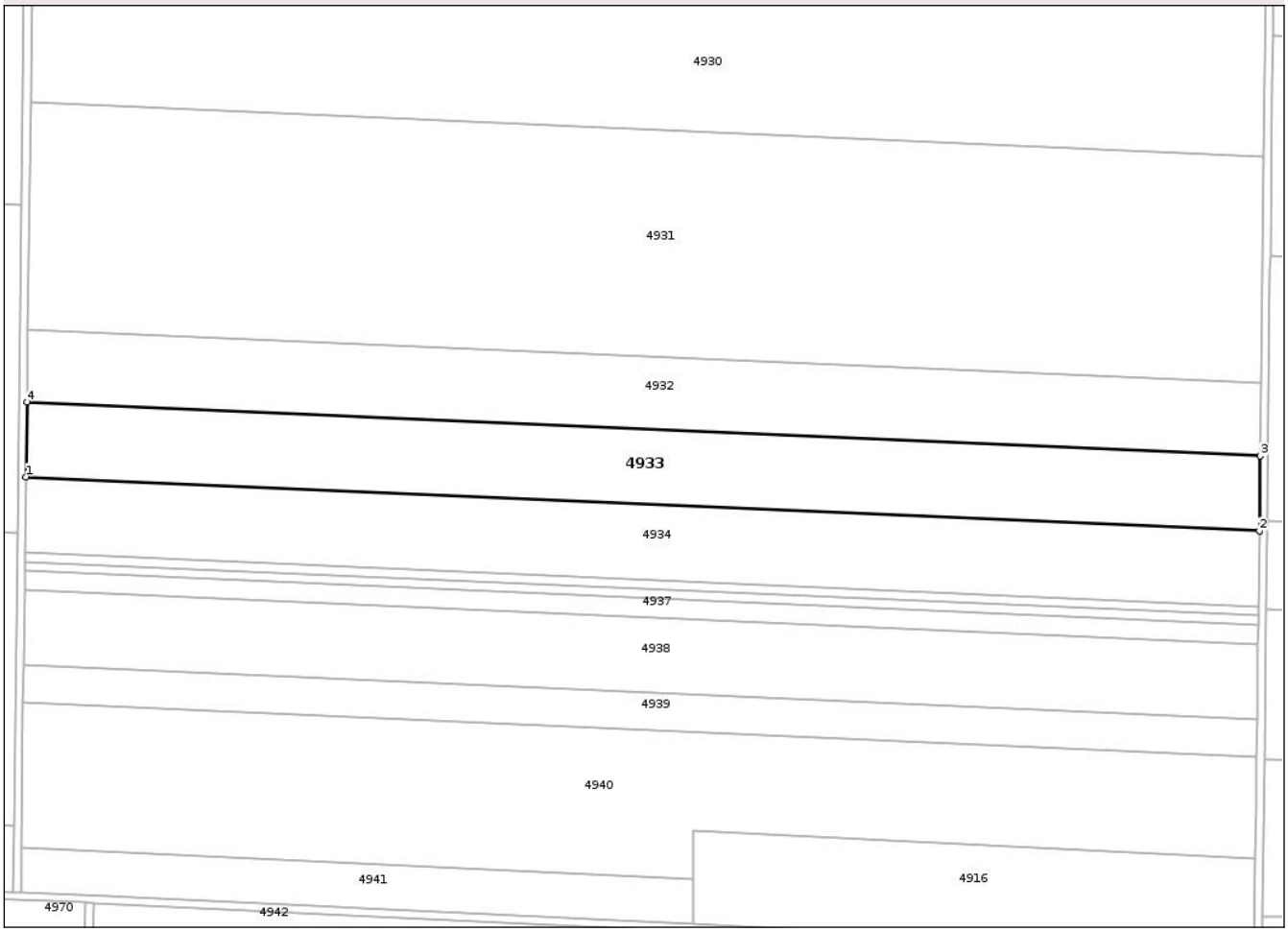

Date referitoare la teren

Crt	Categorie folosință	Intra vilan	Suprafaţa (mp)	Tarla	Parcelă	Nr. topo	Observaţii / Referinţe
1	arabil	NU	25.000	2	8	-	

Lungime Segmente
1) Valorile lungimilor segmentelor sunt obţinute din proiecţie în plan.

Punct început	X / Y	Punct sfârşit	X / Y	Lungime segment (** (m)
1	381.243,821 284.403,766	2	381.885,28 284.375,712	642.072
2	381.885,28 284.375,712	3	381.885,744 284.414,665	38.956
3	381.885,744 284.414,665	4	381.244,299 284.442,719	642.058
4	381.244,299 284.442,719	1	381.243,821 284.403,766	38.956

**** Lungimile segmentelor sunt determinate în planul de proiecţie Stereo 70 şi sunt rotunjite la 1 milimetru.**

Document care conține date cu caracter personal, protejat de prevederile Regulamentului (UE) nr. 679/2016 și Legii 190/2018

***** Distanţa dintre puncte este formată din segmente cumulate ce sunt mai mici decât valoarea 1 milimetru.**

Document care conține date cu caracter personal, protejat de prevederile Regulamentului (UE) nr. 679/2016 și Legii 190/2018

DATE DESPRE IMOBILUL NR. 4934

Oficiul de Cadastru şi Publicitate Imobiliară DOLJ
Biroul de Cadastru şi Publicitate Imobiliară Craiova

A. Partea I. Descrierea imobilului

TEREN Extravilan

Adresa: Jud. Dolj, T2 P9

Nr. Crt	Nr cadastral Nr. topografic	Suprafaţa* (mp)	Observaţii / Referinţe
A1		Din acte: 75.300 Masurata: 25.100	Sector cadastral:1 Teren neimprejmuit; Diferenta de 50200 mp a fost instrainata conform CF 34648, 34638, 34637, 34636, 34598

B. Partea II. Proprietari şi acte

Inscrieri privitoare la dreptul de proprietate şi alte drepturi reale		Referinţe
/		
Act Administrativ nr. TDP 1219-2194, din 03/10/2000 emis de CJSDPAT DOLJ;		
B1	Intabulare, drept de PROPRIETATE, dobandit prin Reconstituire, cota actuala 1/1, cota initiala 1/1	A1
	1) **BULDUR G. NICU ŞTEFAN** 2) **COLŢTEA ŞT. ELENA** 3) **BULDUR G. ŞTEFAN** 4) **BULDUR ŞT. FLOREA** 5) **BULDUR I. ION** 6) **CODREŞ ŞT. MARIA** 7) **BULDUR ŞT. CANTEMIR**	

C. Partea III. SARCINI .

Inscrieri privind dezmembramintele dreptului de proprietate, drepturi reale de garanţie şi sarcini	Referinţe
NU SUNT	

Anexa Nr. 1 La Partea I

Teren

Nr cadastral	Suprafaţa (mp)*	Observaţii / Referinţe
	Din acte: 75.300 Masurata: 25.100	Diferenta de 50200 mp a fost instrainata conform CF 34648, 34638, 34637, 34636, 34598

* Suprafaţa este determinată in planul de proiecţie Stereo 70.

DETALII LINIARE IMOBIL

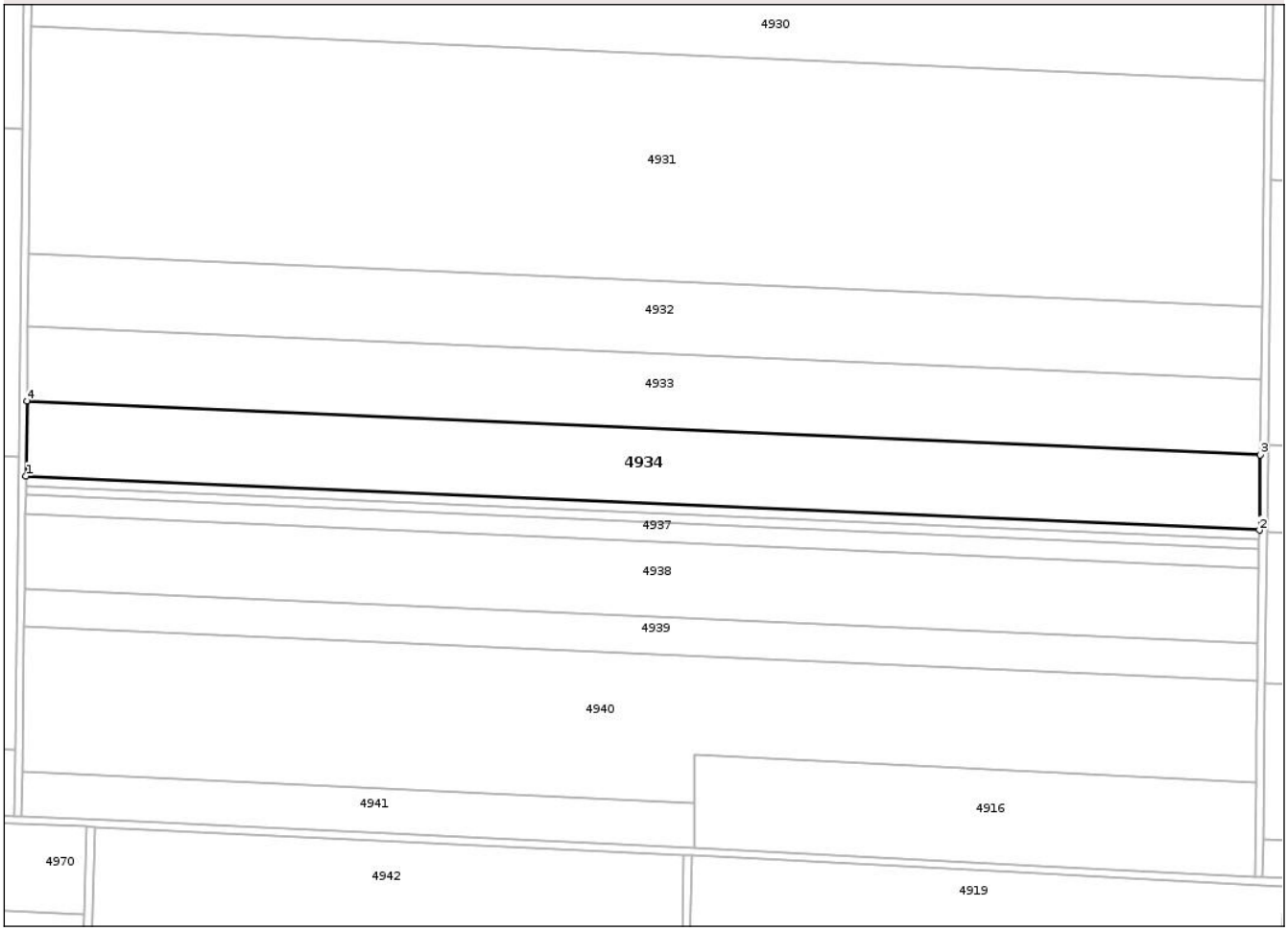

Date referitoare la teren

Crt	Categorie folosinţă	Intra vilan	Suprafaţa (mp)	Tarla	Parcelă	Nr. topo	Observaţii / Referinţe
1	arabil	NU	25.100	2	9	-	

Lungime Segmente
1) Valorile lungimilor segmentelor sunt obţinute din proiecţie în plan.

Punct început	X / Y	Punct sfârşit	X / Y	Lungime segment (** (m)
1	381.243,342 284.364,657	2	381.884,814 284.336,603	642.085
2	381.884,814 284.336,603	3	381.885,28 284.375,712	39.112
3	381.885,28 284.375,712	4	381.243,821 284.403,766	642.072
4	381.243,821 284.403,766	1	381.243,342 284.364,657	39.112

Document care conține date cu caracter personal, protejat de prevederile Regulamentului (UE) nr. 679/2016 și Legii 190/2018

** Lungimile segmentelor sunt determinate în planul de proiecţie Stereo 70 şi sunt rotunjite la 1 milimetru.
*** Distanţa dintre puncte este formată din segmente cumulate ce sunt mai mici decât valoarea 1 milimetru.

Document care conține date cu caracter personal, protejat de prevederile Regulamentului (UE) nr. 679/2016 și Legii 190/2018

DATE DESPRE IMOBILUL NR. 4935

Oficiul de Cadastru şi Publicitate Imobiliară DOLJ
Biroul de Cadastru şi Publicitate Imobiliară Craiova

A. Partea I. Descrierea imobilului

TEREN Extravilan

Adresa: Jud. Dolj, T2,P9,LOT10

Nr. Crt	Nr cadastral Nr. topografic	Suprafaţa* (mp)	Observaţii / Referinţe
A1	34648	3.137	Sector cadastral:1 Teren neimprejmuit;

B. Partea II. Proprietari şi acte

Inscrieri privitoare la dreptul de proprietate şi alte drepturi reale		Referinţe
144013 / 15/06/2023		
Act Notarial nr. CONTRACT DE VANZARE AUT.NR.1207, din 14/06/2023 emis de GHIGIU IRINA NICOLETA;		
B1	Intabulare, drept de PROPRIETATE, dobandit prin Conventie, cota actuala 1/1, cota initiala 1/1	A1
	1) **NICULESCU RAZVAN IOAN** 2) **NICULESCU ELENA-CORINA**	

C. Partea III. SARCINI .

Inscrieri privind dezmembramintele dreptului de proprietate, drepturi reale de garanţie şi sarcini	Referinţe
NU SUNT	

Document care conține date cu caracter personal, protejat de prevederile Regulamentului (UE) nr. 679/2016 și Legii 190/2018

Anexa Nr. 1 La Partea I

Teren

Nr cadastral	Suprafaţa (mp)*	Observaţii / Referinţe
34648	3.137	

* Suprafaţa este determinată in planul de proiecţie Stereo 70.

DETALII LINIARE IMOBIL

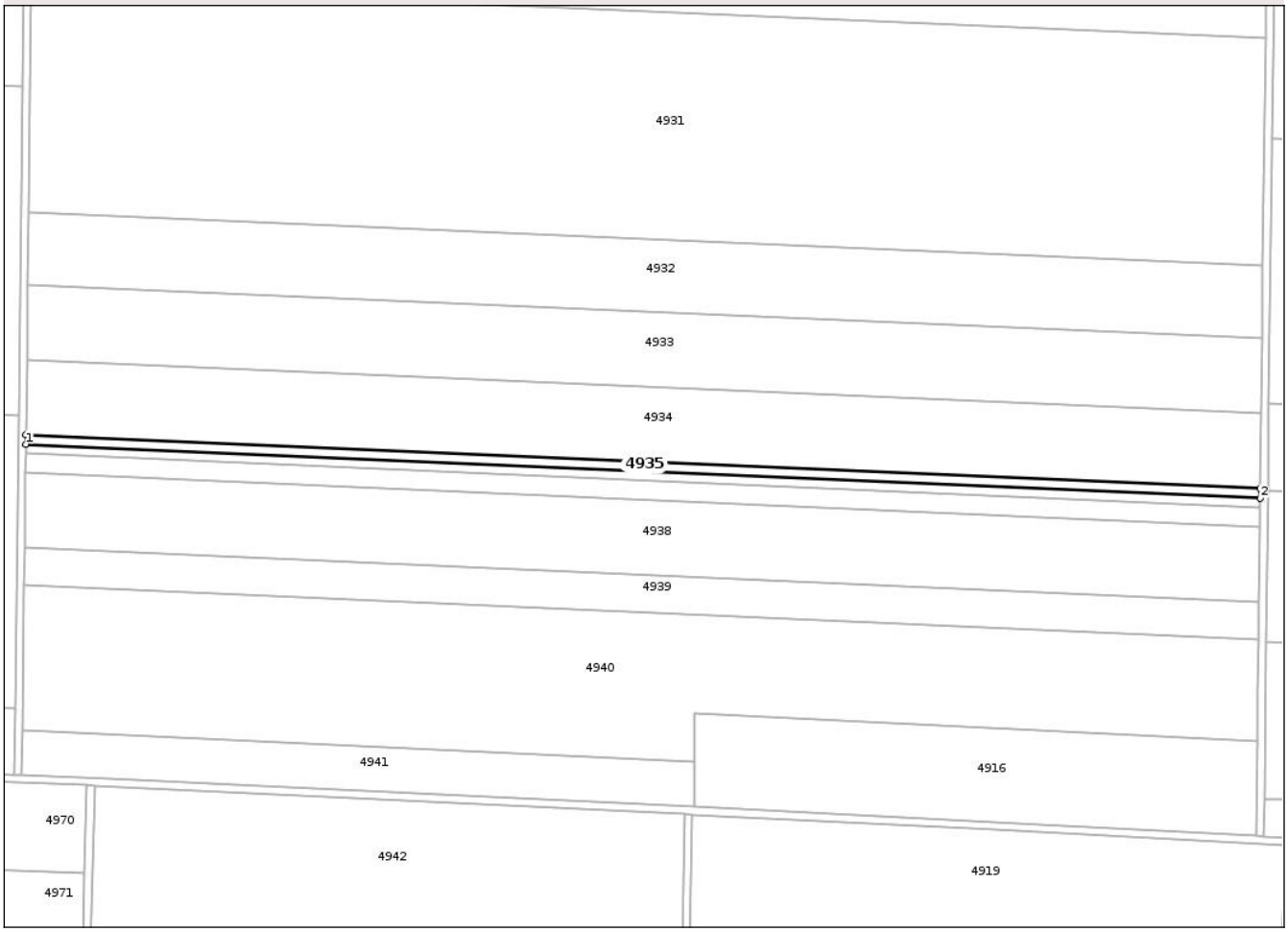

Date referitoare la teren

Crt	Categorie folosință	Intra vilan	Suprafaţa (mp)	Tarla	Parcelă	Nr. topo	Observaţii / Referinţe
1	arabil	NU	3.137	2	9,LOT10	-	

Lungime Segmente
1) Valorile lungimilor segmentelor sunt obţinute din proiecţie în plan.

Punct început	X / Y	Punct sfârşit	X / Y	Lungime segment (** (m)
1	381.243,282 284.359,77	2	381.884,755 284.331,715	642.086
2	381.884,755 284.331,715	3	381.884,814 284.336,603	4.888
3	381.884,814 284.336,603	4	381.243,342 284.364,657	642.085
4	381.243,342 284.364,657	1	381.243,282 284.359,77	4.887

**** Lungimile segmentelor sunt determinate în planul de proiecţie Stereo 70 şi sunt rotunjite la 1 milimetru.**

Document care conține date cu caracter personal, protejat de prevederile Regulamentului (UE) nr. 679/2016 și Legii 190/2018

***** Distanţa dintre puncte este formată din segmente cumulate ce sunt mai mici decât valoarea 1 milimetru.**

DATE DESPRE IMOBILUL NR. 4936

Oficiul de Cadastru şi Publicitate Imobiliară DOLJ
Biroul de Cadastru şi Publicitate Imobiliară Craiova

A. Partea I. Descrierea imobilului

TEREN Extravilan

Adresa: Jud. Dolj, T2,P9,Lot 9

Nr. Crt	Nr cadastral Nr. topografic	Suprafaţa* (mp)	Observaţii / Referinţe
A1	34638	3.138	Sector cadastral:1 Teren neimprejmuit;

B. Partea II. Proprietari şi acte

Inscrieri privitoare la dreptul de proprietate şi alte drepturi reale		Referinţe
143988 / 15/06/2023		
Act Notarial nr. CONTRACT DE VANZARE AUT.NR.1207, din 14/06/2023 emis de GHIGIU IRINA NICOLETA;		
B1	Intabulare, drept de PROPRIETATE, dobandit prin Conventie, cota actuala 1/1, cota initiala 1/1	A1
	1) **NICULESCU RAZVAN IOAN** 2) **NICULESCU ELENA-CORINA**	

C. Partea III. SARCINI .

Inscrieri privind dezmembramintele dreptului de proprietate, drepturi reale de garanţie şi sarcini	Referinţe
NU SUNT	

Anexa Nr. 1 La Partea I

Teren

Nr cadastral	Suprafaţa (mp)*	Observaţii / Referinţe
34638	3.138	

* Suprafaţa este determinată in planul de proiecţie Stereo 70.

DETALII LINIARE IMOBIL

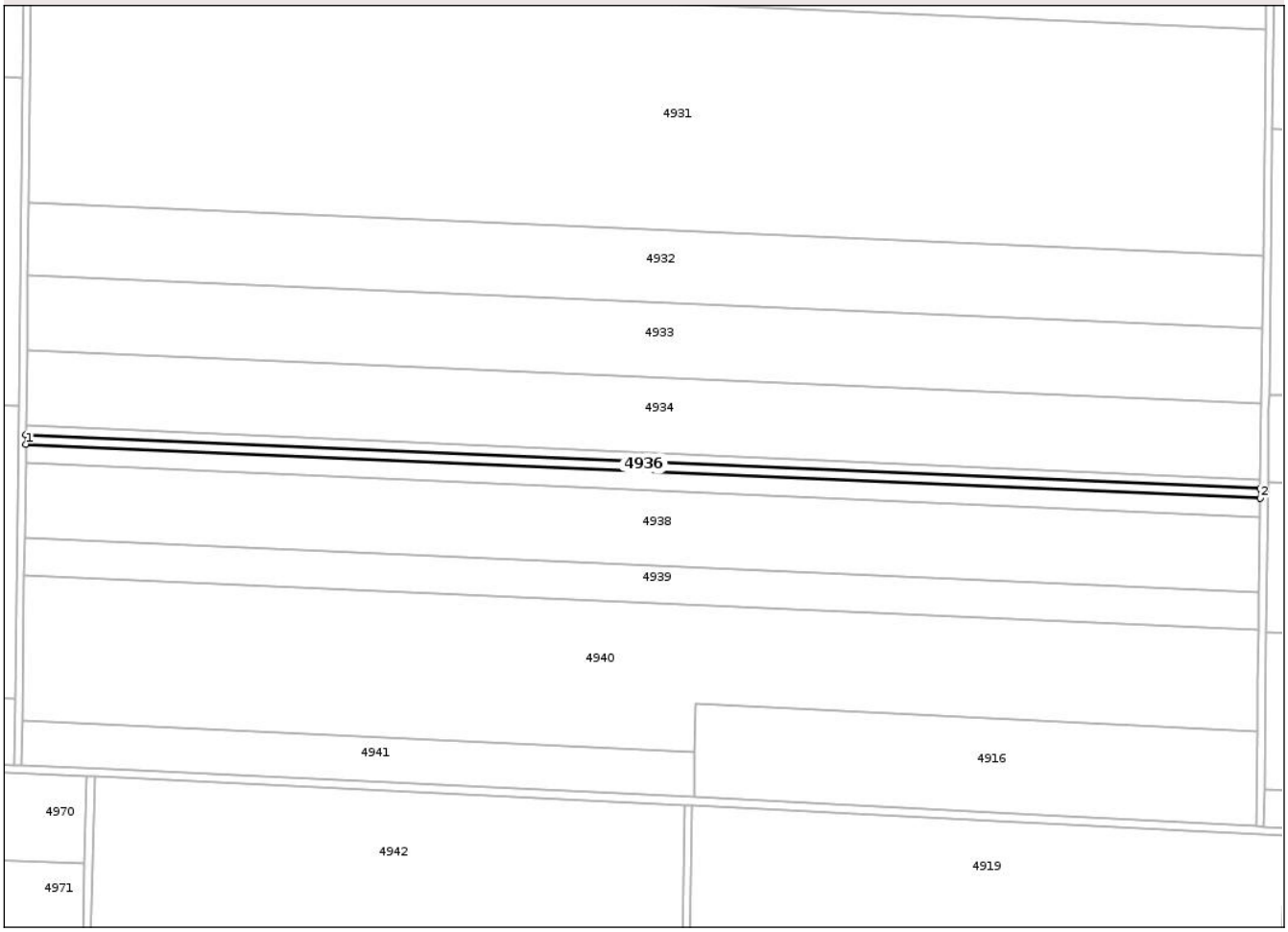

Date referitoare la teren

Crt	Categorie folosință	Intra vilan	Suprafaţa (mp)	Tarla	Parcelă	Nr. topo	Observaţii / Referinţe
1	arabil	NU	3.138	2	9	-	

Lungime Segmente
1) Valorile lungimilor segmentelor sunt obţinute din proiecţie în plan.

Punct început	X / Y	Punct sfârşit	X / Y	Lungime segment (** (m)
1	381.243,222 284.354,881	2	381.884,697 284.326,826	642.088
2	381.884,697 284.326,826	3	381.884,755 284.331,715	4.889
3	381.884,755 284.331,715	4	381.243,282 284.359,77	642.086
4	381.243,282 284.359,77	1	381.243,222 284.354,881	4.889

**** Lungimile segmentelor sunt determinate în planul de proiecţie Stereo 70 şi sunt rotunjite la 1 milimetru.**

Document care conține date cu caracter personal, protejat de prevederile Regulamentului (UE) nr. 679/2016 și Legii 190/2018

***** Distanţa dintre puncte este formată din segmente cumulate ce sunt mai mici decât valoarea 1 milimetru.**

DATE DESPRE IMOBILUL NR. 4937

Oficiul de Cadastru şi Publicitate Imobiliară DOLJ
Biroul de Cadastru şi Publicitate Imobiliară Craiova

A. Partea I. Descrierea imobilului

TEREN Extravilan

Adresa: Jud. Dolj, T2, P9, Lot 3, Lot 4, Lot 5

Nr. Crt	Nr cadastral Nr. topografic	Suprafaţa* (mp)	Observaţii / Referinţe
A1	34637	6.275	Sector cadastral:1 Teren neimprejmuit;

B. Partea II. Proprietari şi acte

Inscrieri privitoare la dreptul de proprietate şi alte drepturi reale		Referinţe
245427 / 09/12/2022		
Hotarare Judecatoreasca nr. SC nr. 1219, din 21/06/2017 emis de Judecatoria Bailesti, dosar nr 1425/183/2016 (act administrativ nr TDP nr. 1219-2194 din 03.10.2000, emis de CJ Dolj);		
B1	Intabulare, drept de PROPRIETATE, dobandit prin Hotarare Judecatoreasca, cota actuala 1/1, cota initiala 1/1	A1
	1) **BULDUR ION**	
	OBSERVATII: pozitie transcrisa din CF 34572/Urzicuta, inscrisa prin incheierea nr. 46581 din 15/03/2022; def/copartaj: Buldur Nicu Stefan, Coltea Elena, Buldur Stefan, Buldur Cantemir, Codres Maria	

C. Partea III. SARCINI .

Inscrieri privind dezmembramintele dreptului de proprietate, drepturi reale de garanţie şi sarcini	Referinţe
NU SUNT	

Document care conține date cu caracter personal, protejat de prevederile Regulamentului (UE) nr. 679/2016 și Legii 190/2018

Anexa Nr. 1 La Partea I

Teren

Nr cadastral	Suprafaţa (mp)*	Observaţii / Referinţe
34637	6.275	

* Suprafaţa este determinată in planul de proiecţie Stereo 70.

DETALII LINIARE IMOBIL

Date referitoare la teren

Crt	Categorie folosință	Intra vilan	Suprafaţa (mp)	Tarla	Parcelă	Nr. topo	Observaţii / Referinţe
1	arabil	NU	6.275	2	9	-	

Lungime Segmente
1) Valorile lungimilor segmentelor sunt obţinute din proiecţie în plan.

Punct început	X / Y	Punct sfârşit	X / Y	Lungime segment (** (m)
1	381.243,102 284.345,104	2	381.884,581 284.317,049	642.092
2	381.884,581 284.317,049	3	381.884,697 284.326,826	9.778
3	381.884,697 284.326,826	4	381.243,222 284.354,881	642.088
4	381.243,222 284.354,881	1	381.243,102 284.345,104	9.778

**** Lungimile segmentelor sunt determinate în planul de proiecţie Stereo 70 şi sunt rotunjite la 1 milimetru.**

Document care conține date cu caracter personal, protejat de prevederile Regulamentului (UE) nr. 679/2016 și Legii 190/2018

***** Distanţa dintre puncte este formată din segmente cumulate ce sunt mai mici decât valoarea 1 milimetru.**

Document care conține date cu caracter personal, protejat de prevederile Regulamentului (UE) nr. 679/2016 și Legii 190/2018

DATE DESPRE IMOBILUL NR. 4938

Oficiul de Cadastru şi Publicitate Imobiliară DOLJ
Biroul de Cadastru şi Publicitate Imobiliară Craiova

A. Partea I. Descrierea imobilului

TEREN Extravilan

Adresa: Jud. Dolj, T2, P9, Lot 3, Lot 4, Lot 5

Nr. Crt	Nr cadastral Nr. topografic	Suprafaţa* (mp)	Observaţii / Referinţe
A1	34636	25.100	Sector cadastral:1 Teren neimprejmuit;

B. Partea II. Proprietari şi acte

Inscrieri privitoare la dreptul de proprietate şi alte drepturi reale		Referinţe
245427 / 09/12/2022		
Act Notarial nr. Contract de donatie aut nr 1167, din 08/12/2022 emis de GIURCAN TITU (CONTRACT DE DONATIE);		
B1	Intabulare, drept de PROPRIETATE, dobandit prin Conventie, cota actuala 1/1, cota initiala 1/1	A1
	1) **STĂNESCU MARIAN-VICTOR**	

C. Partea III. SARCINI .

Inscrieri privind dezmembramintele dreptului de proprietate, drepturi reale de garanţie şi sarcini	Referinţe
NU SUNT	

Document care conține date cu caracter personal, protejat de prevederile Regulamentului (UE) nr. 679/2016 și Legii 190/2018

Anexa Nr. 1 La Partea I

Teren

Nr cadastral	Suprafaţa (mp)*	Observaţii / Referinţe
34636	25.100	

* Suprafaţa este determinată in planul de proiecţie Stereo 70.

DETALII LINIARE IMOBIL

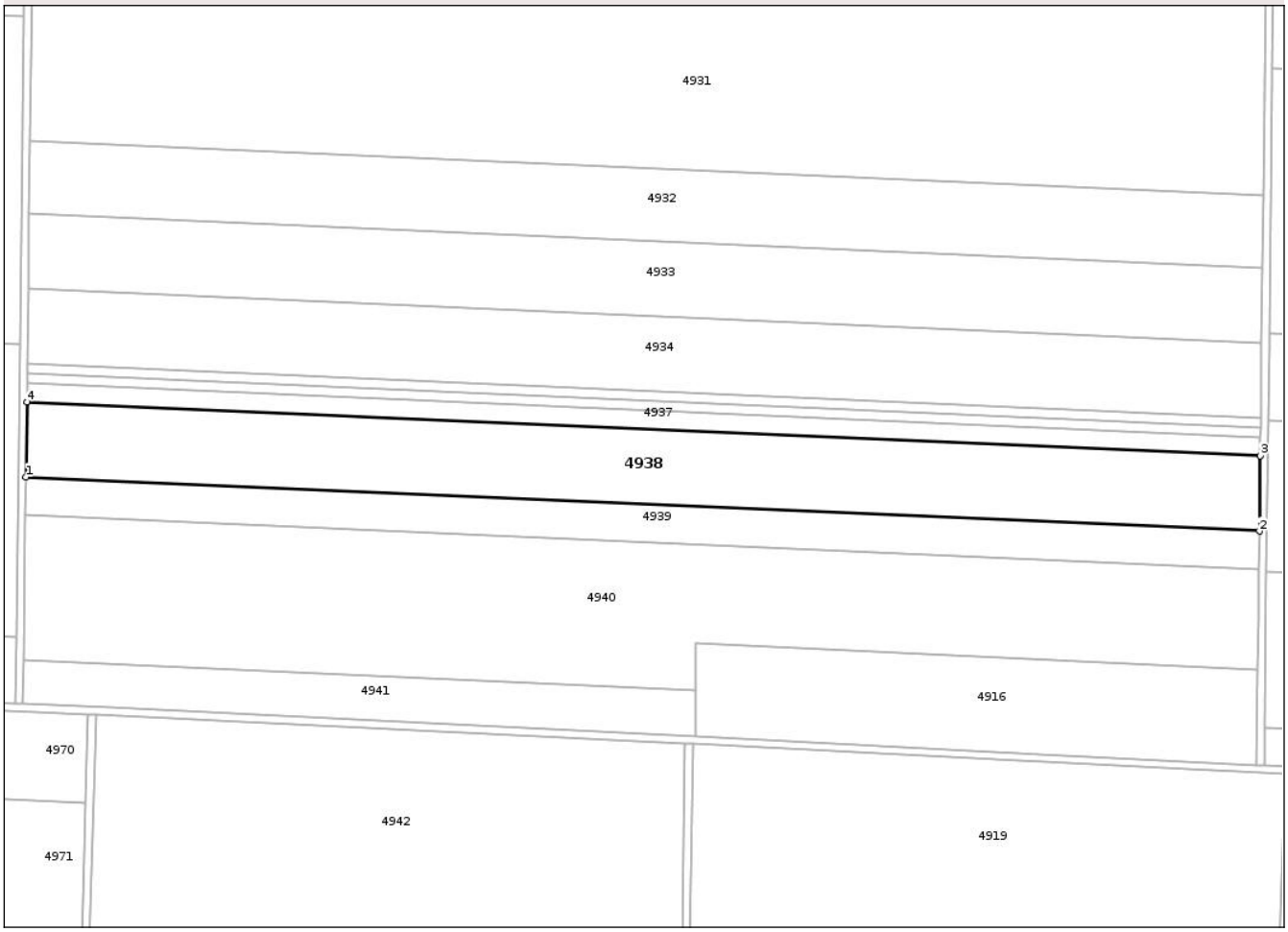

Date referitoare la teren

Crt	Categorie folosință	Intra vilan	Suprafaţa (mp)	Tarla	Parcelă	Nr. topo	Observaţii / Referinţe
1	arabil	NU	25.100	2	9	-	

Lungime Segmente
1) Valorile lungimilor segmentelor sunt obţinute din proiecţie în plan.

Punct început	X / Y	Punct sfârşit	X / Y	Lungime segment (** (m)
1	381.242,622 284.305,997	2	381.884,114 284.277,941	642.105
2	381.884,114 284.277,941	3	381.884,581 284.317,049	39.111
3	381.884,581 284.317,049	4	381.243,102 284.345,104	642.092
4	381.243,102 284.345,104	1	381.242,622 284.305,997	39.11

**** Lungimile segmentelor sunt determinate în planul de proiecţie Stereo 70 şi sunt rotunjite la 1 milimetru.**

Document care conține date cu caracter personal, protejat de prevederile Regulamentului (UE) nr. 679/2016 și Legii 190/2018

***** Distanţa dintre puncte este formată din segmente cumulate ce sunt mai mici decât valoarea 1 milimetru.**

DATE DESPRE IMOBILUL NR. 4939

Oficiul de Cadastru şi Publicitate Imobiliară DOLJ
Biroul de Cadastru şi Publicitate Imobiliară Craiova

A. Partea I. Descrierea imobilului

TEREN Extravilan

Adresa: Jud. Dolj, T2, P9, lot 1

Nr. Crt	Nr cadastral Nr. topografic	Suprafaţa* (mp)	Observaţii / Referinţe
A1	34598	12.550	Sector cadastral:1 Teren neimprejmuit;

B. Partea II. Proprietari şi acte

Inscrieri privitoare la dreptul de proprietate şi alte drepturi reale		Referinţe
85433 / 09/05/2022		
Hotarare Judecatoreasca nr. SC nr. 1219, din 21/06/2017 emis de Judecatoria Bailesti, in Dosar nr. 1425/183/2016 (act administrativ nr Certificat casatorie seria Y, nr. 146935 din 23.09.2017, emis de Primaria Oradea;act administrativ nr TDP nr. 1219-2194 din 03.10.2000, emis de CJ Dolj);		
B1	Intabulare, drept de PROPRIETATE, dobandit prin Hotarare Judecatoreasca, cota actuala 1/1, cota initiala 1/1	A1
	1) **COLTA ELENA** 2) **GAVRIS ADRIANA** 3) **BRATESCU LILIANA**	

C. Partea III. SARCINI .

Inscrieri privind dezmembramintele dreptului de proprietate, drepturi reale de garanţie şi sarcini	Referinţe
NU SUNT	

Anexa Nr. 1 La Partea I

Teren

Nr cadastral	Suprafaţa (mp)*	Observaţii / Referinţe
34598	12.550	

* Suprafaţa este determinată in planul de proiecţie Stereo 70.

DETALII LINIARE IMOBIL

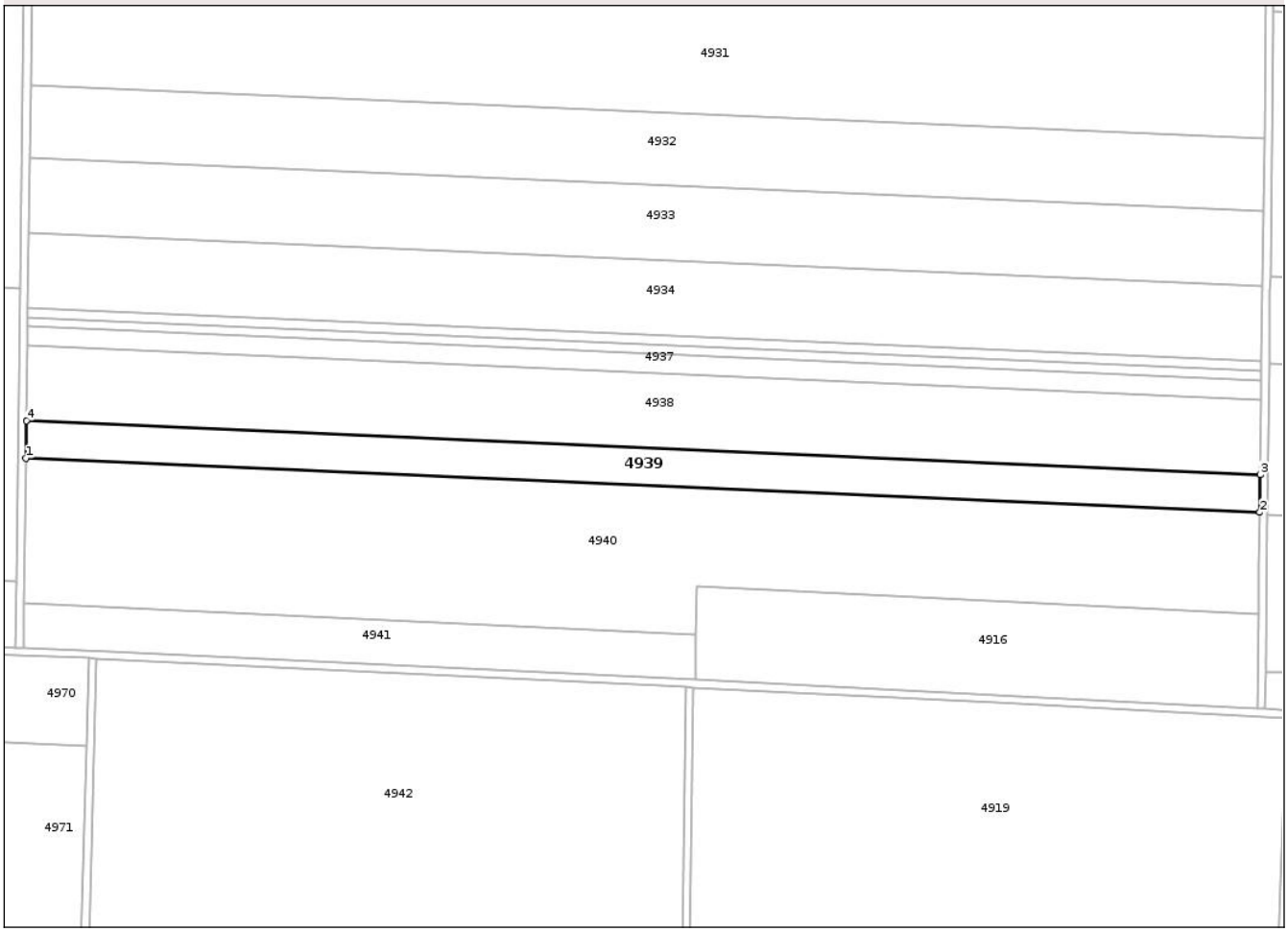

Date referitoare la teren

Crt	Categorie folosință	Intra vilan	Suprafaţa (mp)	Tarla	Parcelă	Nr. topo	Observaţii / Referinţe
1	arabil	NU	12.550	2	9	-	

Lungime Segmente
1) Valorile lungimilor segmentelor sunt obţinute din proiecţie în plan.

Punct început	X / Y	Punct sfârşit	X / Y	Lungime segment (** (m)
1	381.242,382 284.286,444	2	381.883,881 284.258,388	642.112
2	381.883,881 284.258,388	3	381.884,114 284.277,941	19.554
3	381.884,114 284.277,941	4	381.242,622 284.305,997	642.105
4	381.242,622 284.305,997	1	381.242,382 284.286,444	19.554

**** Lungimile segmentelor sunt determinate în planul de proiecţie Stereo 70 şi sunt rotunjite la 1 milimetru.**

Document care conține date cu caracter personal, protejat de prevederile Regulamentului (UE) nr. 679/2016 și Legii 190/2018

***** Distanţa dintre puncte este formată din segmente cumulate ce sunt mai mici decât valoarea 1 milimetru.**

Document care conține date cu caracter personal, protejat de prevederile Regulamentului (UE) nr. 679/2016 și Legii 190/2018

DATE DESPRE IMOBILUL NR. 4940

Oficiul de Cadastru şi Publicitate Imobiliară DOLJ
Biroul de Cadastru şi Publicitate Imobiliară Craiova

A. Partea I. Descrierea imobilului

TEREN Extravilan

Adresa: Jud. Dolj, T2 P10

Nr. Crt	Nr cadastral Nr. topografic	Suprafaţa* (mp)	Observaţii / Referinţe
A1		41.700	Sector cadastral:1 Teren neimprejmuit;

B. Partea II. Proprietari şi acte

Inscrieri privitoare la dreptul de proprietate şi alte drepturi reale		Referinţe
/		
Act Administrativ nr. TDP 1216-2194, din 29/08/2000 emis de CJSDPAT DOLJ;		
B1	Intabulare, drept de PROPRIETATE, dobandit prin Reconstituire, cota actuala 1/1, cota initiala 1/1	A1
	1) **STOIAN F. MARIN**, LIPSA CNP	

C. Partea III. SARCINI .

Inscrieri privind dezmembramintele dreptului de proprietate, drepturi reale de garanţie şi sarcini	Referinţe
NU SUNT	

Document care conține date cu caracter personal, protejat de prevederile Regulamentului (UE) nr. 679/2016 și Legii 190/2018

Anexa Nr. 1 La Partea I

Teren

Nr cadastral	Suprafaţa (mp)*	Observaţii / Referinţe
	41.700	

* Suprafaţa este determinată in planul de proiecţie Stereo 70.

DETALII LINIARE IMOBIL

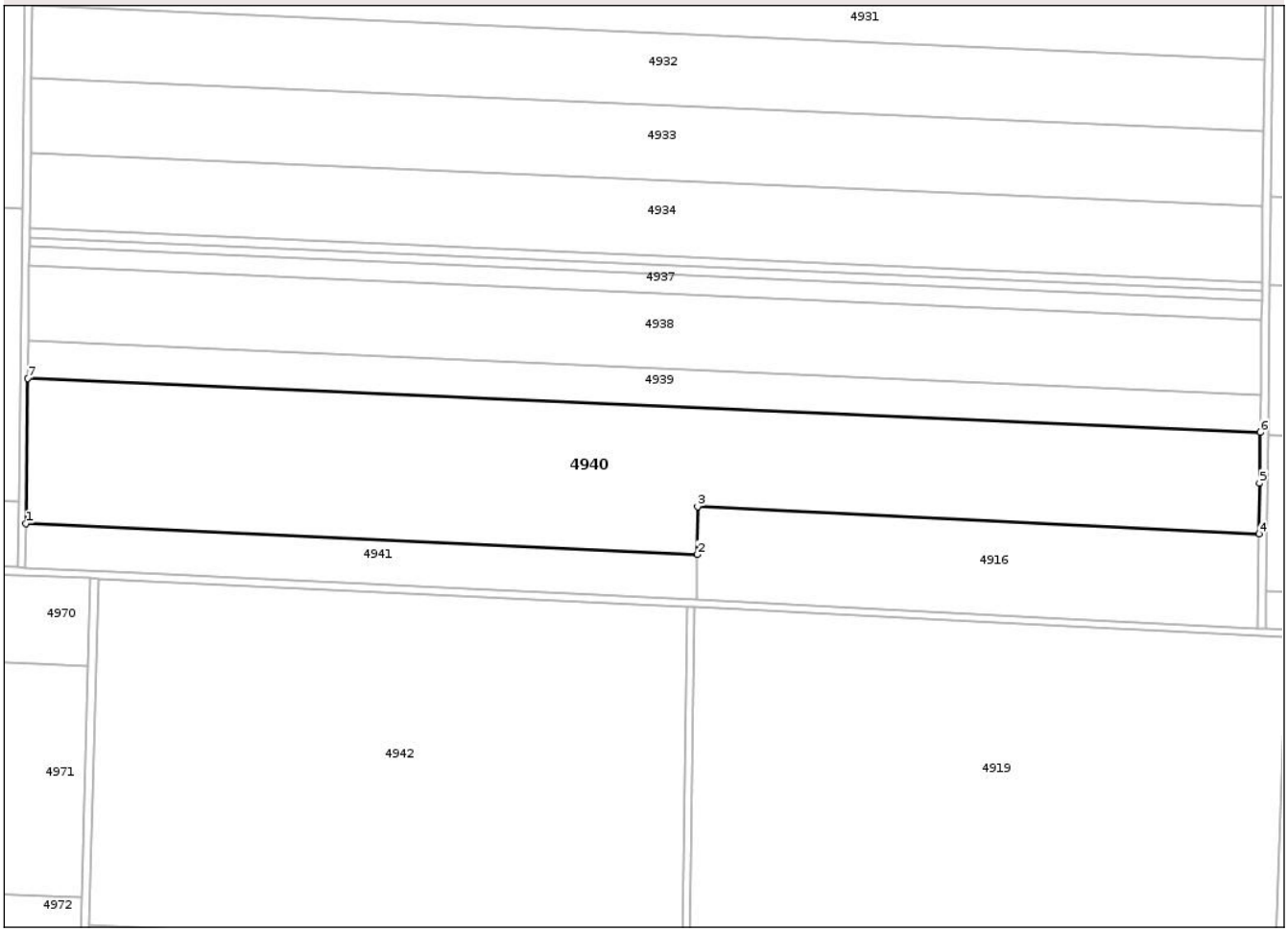

Date referitoare la teren

Crt	Categorie folosință	Intra vilan	Suprafaţa (mp)	Tarla	Parcelă	Nr. topo	Observaţii / Referinţe
1	arabil	NU	41.700	2	10	-	

Lungime Segmente
1) Valorile lungimilor segmentelor sunt obţinute din proiecţie în plan.

Punct început	X / Y	Punct sfârşit	X / Y	Lungime segment (** (m)
1	381.241,457 284.211,082	2	381.590,884 284.194,934	349.8
2	381.590,884 284.194,934	3	381.591,008 284.219,849	24.915
3	381.591,008 284.219,849	4	381.883,253 284.205,655	292.589
4	381.883,253 284.205,655	5	381.883,54 284.232,001	26.348
5	381.883,54 284.232,001	6	381.883,881 284.258,388	26.389

Document care conține date cu caracter personal, protejat de prevederile Regulamentului (UE) nr. 679/2016 și Legii 190/2018

Punct început	X / Y	Punct sfârşit	X / Y	Lungime segment (** (m)
6	381.883,881 284.258,388	7	381.242,382 284.286,444	642.112
7	381.242,382 284.286,444	1	381.241,457 284.211,082	75.368

** Lungimile segmentelor sunt determinate în planul de proiecţie Stereo 70 şi sunt rotunjite la 1 milimetru.
*** Distanţa dintre puncte este formată din segmente cumulate ce sunt mai mici decât valoarea 1 milimetru.

Document care conține date cu caracter personal, protejat de prevederile Regulamentului (UE) nr. 679/2016 și Legii 190/2018

DATE DESPRE IMOBILUL NR. 4941

Oficiul de Cadastru şi Publicitate Imobiliară DOLJ
Biroul de Cadastru şi Publicitate Imobiliară Craiova

A. Partea I. Descrierea imobilului

Nr. CF vechi:96
Nr. cadastral vechi:66

TEREN Extravilan

Adresa: Jud. Dolj, T2 P504

Nr. Crt	Nr cadastral Nr. topografic	Suprafaţa* (mp)	Observaţii / Referinţe
A1	30140	Din acte: 8.084 Masurata: 8.086	Sector cadastral:1 Teren neimprejmuit;

B. Partea II. Proprietari şi acte

Inscrieri privitoare la dreptul de proprietate şi alte drepturi reale		Referinţe
22257 / 27/03/2008		
Act Notarial nr. 511, din 01/01/2008 emis de NP Ilie Victor Florea;		
B1	Intabulare, drept de PROPRIETATE, dobandit prin Conventie, cota actuala 1/1, cota initiala 1/1	A1
	1) **ROMAN GHEORGHE**, casatorit cu; LIPSA CNP 2) **ROMAN IONELA LAURA**, LIPSA CNP	
	OBSERVATII: (provenita din conversia CF 96)	

C. Partea III. SARCINI .

Inscrieri privind dezmembramintele dreptului de proprietate, drepturi reale de garanţie şi sarcini	Referinţe
NU SUNT	

Anexa Nr. 1 La Partea I

Teren

Nr cadastral	Suprafaţa (mp)*	Observaţii / Referinţe
30140	Din acte: 8.084 Masurata: 8.086	

* Suprafaţa este determinată in planul de proiecţie Stereo 70.

DETALII LINIARE IMOBIL

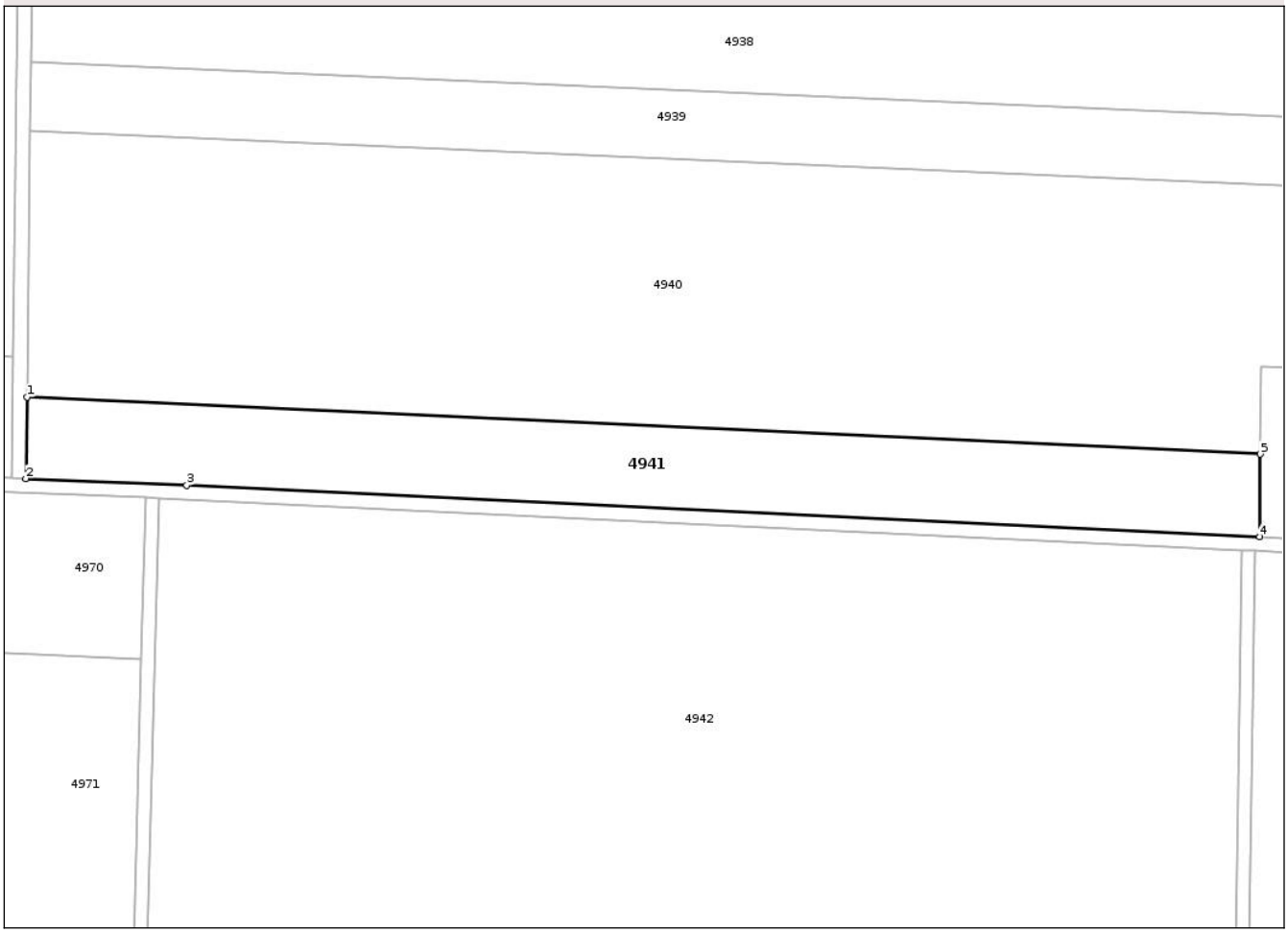

Date referitoare la teren

Crt	Categorie folosinţă	Intra vilan	Suprafaţa (mp)	Tarla	Parcelă	Nr. topo	Observaţii / Referinţe
1	arabil	NU	8.086	2	504	-	

Lungime Segmente
1) Valorile lungimilor segmentelor sunt obţinute din proiecţie în plan.

Punct început	X / Y	Punct sfârşit	X / Y	Lungime segment (** (m)
1	381.241,457 284.211,082	2	381.241,174 284.188,009	23.075
2	381.241,174 284.188,009	3	381.286,76 284.186,111	45.625
3	381.286,76 284.186,111	4	381.590,76 284.171,501	304.351
4	381.590,76 284.171,501	5	381.590,884 284.194,934	23.433
5	381.590,884 284.194,934	1	381.241,457 284.211,082	349.8

Document care conține date cu caracter personal, protejat de prevederile Regulamentului (UE) nr. 679/2016 și Legii 190/2018

** Lungimile segmentelor sunt determinate în planul de proiecţie Stereo 70 şi sunt rotunjite la 1 milimetru.
*** Distanţa dintre puncte este formată din segmente cumulate ce sunt mai mici decât valoarea 1 milimetru.

Document care conține date cu caracter personal, protejat de prevederile Regulamentului (UE) nr. 679/2016 și Legii 190/2018

DATE DESPRE IMOBILUL NR. 4942

Oficiul de Cadastru şi Publicitate Imobiliară DOLJ
Biroul de Cadastru şi Publicitate Imobiliară Craiova

A. Partea I. Descrierea imobilului

TEREN Extravilan

Adresa: Jud. Dolj, T 2 P 1

Nr. Crt	Nr cadastral Nr. topografic	Suprafaţa* (mp)	Observaţii / Referinţe
A1	30238	55.500	Sector cadastral:1 Teren neimprejmuit;

B. Partea II. Proprietari şi acte

Inscrieri privitoare la dreptul de proprietate şi alte drepturi reale		Referinţe
44939 / 14/04/2014		
Act Notarial nr. CVC aut. nr. 786, din 11/04/2014 emis de NP Tomita Dana Eugenia;		
B1	Intabulare, drept de PROPRIETATE, dobandit prin Conventie, cota actuala 1/1, cota initiala 1/1	A1
	1) **VOICU LALA**, necasatorita	

C. Partea III. SARCINI .

Inscrieri privind dezmembramintele dreptului de proprietate, drepturi reale de garanţie şi sarcini	Referinţe
NU SUNT	

Document care conține date cu caracter personal, protejat de prevederile Regulamentului (UE) nr. 679/2016 și Legii 190/2018

Anexa Nr. 1 La Partea I

Teren

Nr cadastral	Suprafaţa (mp)*	Observaţii / Referinţe
30238	55.500	

* Suprafaţa este determinată in planul de proiecţie Stereo 70.

DETALII LINIARE IMOBIL

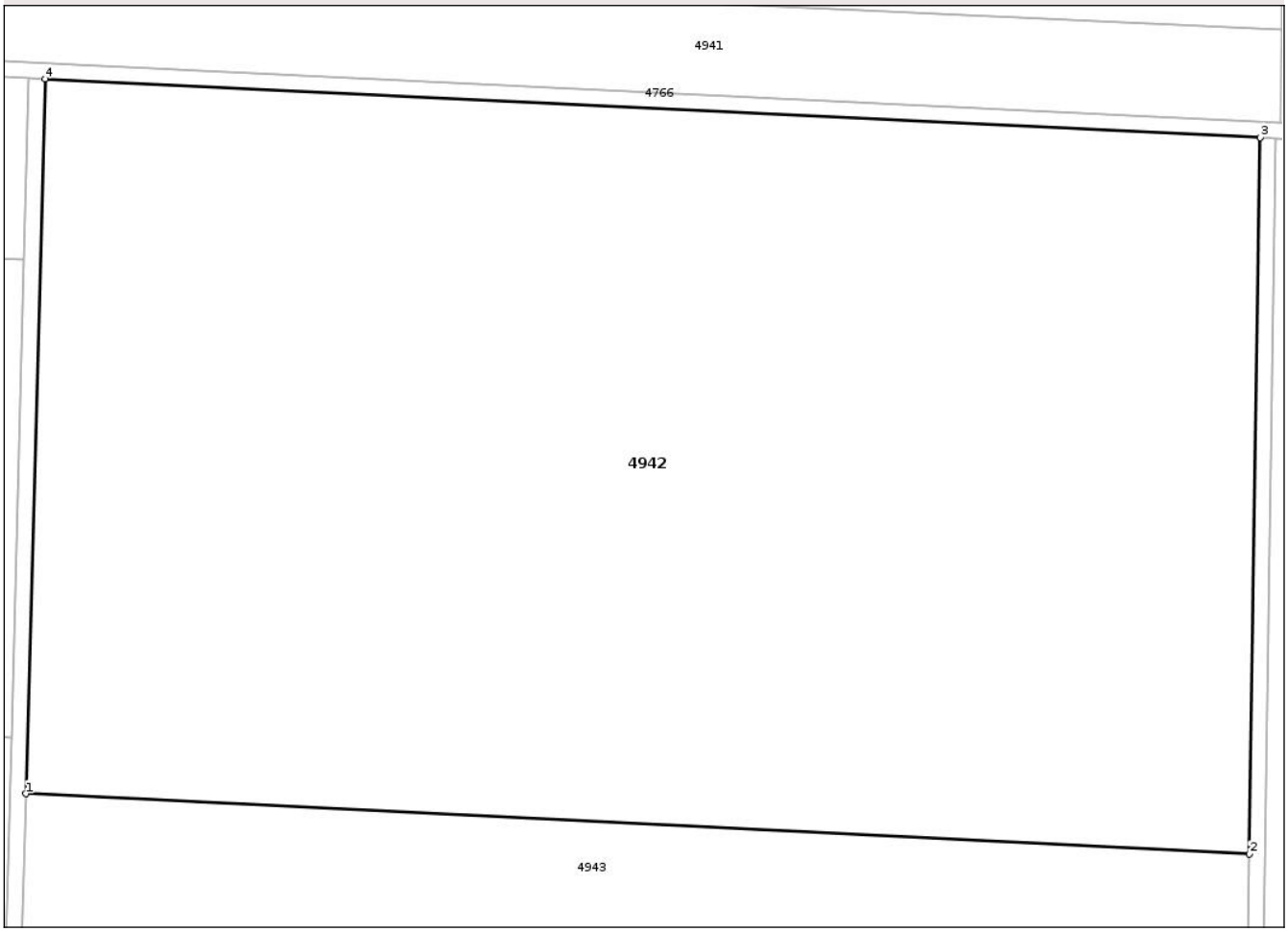

Date referitoare la teren

Crt	Categorie folosință	Intra vilan	Suprafaţa (mp)	Tarla	Parcelă	Nr. topo	Observaţii / Referinţe
1	arabil	NU	55.500	2	1	-	

Lungime Segmente
1) Valorile lungimilor segmentelor sunt obţinute din proiecţie în plan.

Punct început	X / Y	Punct sfârşit	X / Y	Lungime segment (** (m)
1	381.274,234 284.002,39	2	381.582,845 283.987,191	308.985
2	381.582,845 283.987,191	3	381.585,514 284.167,684	180.513
3	381.585,514 284.167,684	4	381.279,051 284.182,464	306.819
4	381.279,051 284.182,464	1	381.274,234 284.002,39	180.138

**** Lungimile segmentelor sunt determinate în planul de proiecţie Stereo 70 şi sunt rotunjite la 1 milimetru.**

Document care conține date cu caracter personal, protejat de prevederile Regulamentului (UE) nr. 679/2016 și Legii 190/2018

***** Distanţa dintre puncte este formată din segmente cumulate ce sunt mai mici decât valoarea 1 milimetru.**

DATE DESPRE IMOBILUL NR. 4943

Oficiul de Cadastru şi Publicitate Imobiliară DOLJ
Biroul de Cadastru şi Publicitate Imobiliară Craiova

A. Partea I. Descrierea imobilului

TEREN Extravilan

Adresa: Jud. Dolj, T2, P2

Nr. Crt	Nr cadastral Nr. topografic	Suprafaţa* (mp)	Observaţii / Referinţe
A1	30654	23.400	Sector cadastral:1 Teren neimprejmuit;

B. Partea II. Proprietari şi acte

Inscrieri privitoare la dreptul de proprietate şi alte drepturi reale		Referinţe
120307 / 16/09/2016		
Act Notarial nr. contract vanzare cumparare 3140, din 15/09/2016 emis de Defta Emil;		
B1	Intabulare, drept de PROPRIETATE, dobandit prin Conventie, cota actuala 1/1, cota initiala 1/1	A1
	1) **KHALIL BEYDOUN**	

C. Partea III. SARCINI .

Inscrieri privind dezmembramintele dreptului de proprietate, drepturi reale de garanţie şi sarcini	Referinţe
NU SUNT	

Document care conține date cu caracter personal, protejat de prevederile Regulamentului (UE) nr. 679/2016 și Legii 190/2018

Anexa Nr. 1 La Partea I

Teren

Nr cadastral	Suprafaţa (mp)*	Observaţii / Referinţe
30654	23.400	

* Suprafaţa este determinată in planul de proiecţie Stereo 70.

DETALII LINIARE IMOBIL

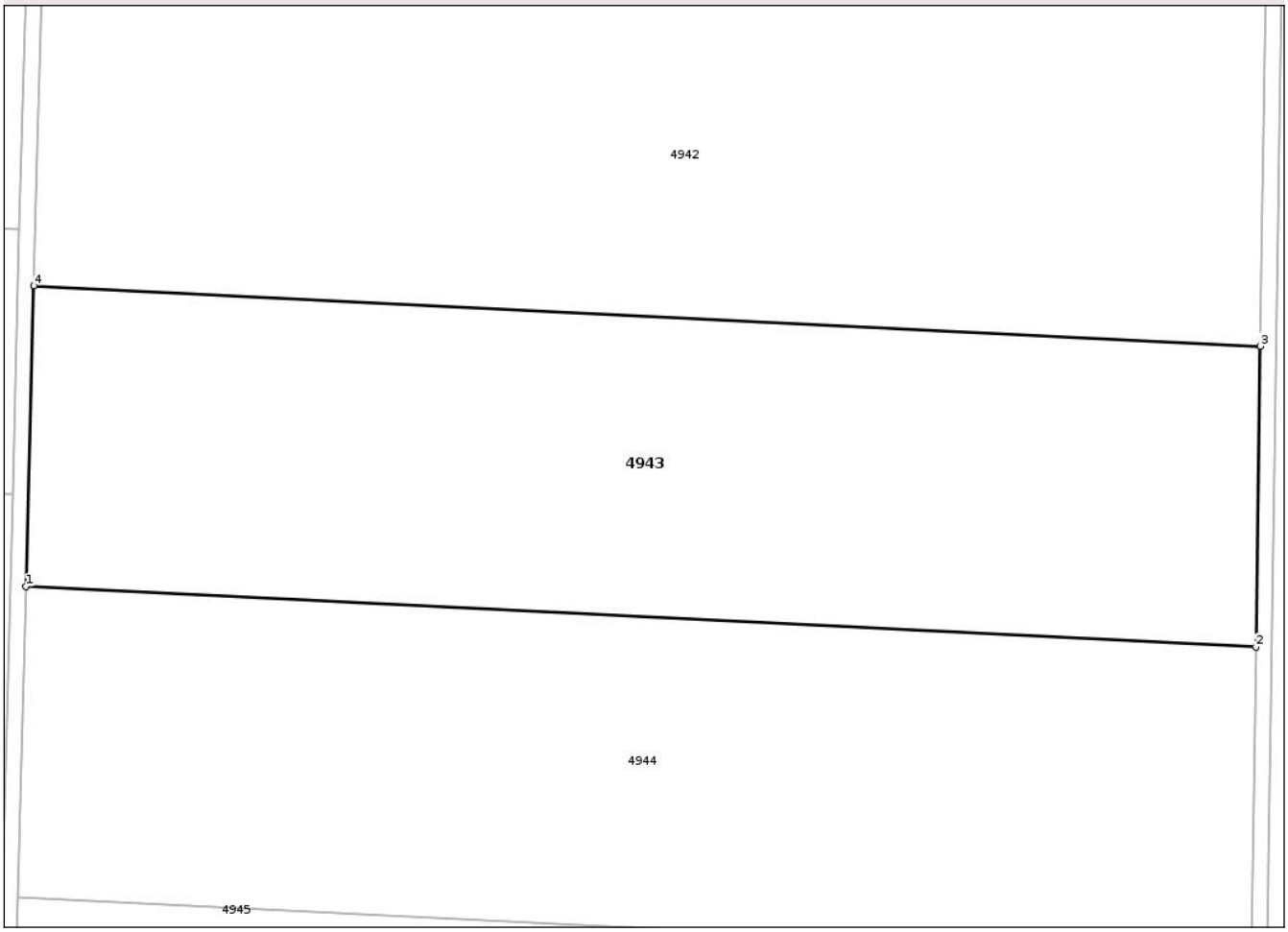

Date referitoare la teren

Crt	Categorie folosință	Intra vilan	Suprafaţa (mp)	Tarla	Parcelă	Nr. topo	Observaţii / Referinţe
1	arabil	NU	23.400	2	2	-	

Lungime Segmente
1) Valorile lungimilor segmentelor sunt obţinute din proiecţie în plan.

Punct început	X / Y	Punct sfârşit	X / Y	Lungime segment (** (m)
1	381.272,212 283.926,776	2	381.581,726 283.911,533	309.889
2	381.581,726 283.911,533	3	381.582,845 283.987,191	75.666
3	381.582,845 283.987,191	4	381.274,234 284.002,39	308.985
4	381.274,234 284.002,39	1	381.272,212 283.926,776	75.641

**** Lungimile segmentelor sunt determinate în planul de proiecţie Stereo 70 şi sunt rotunjite la 1 milimetru.**

Document care conține date cu caracter personal, protejat de prevederile Regulamentului (UE) nr. 679/2016 și Legii 190/2018

***** Distanţa dintre puncte este formată din segmente cumulate ce sunt mai mici decât valoarea 1 milimetru.**

Document care conține date cu caracter personal, protejat de prevederile Regulamentului (UE) nr. 679/2016 și Legii 190/2018

DATE DESPRE IMOBILUL NR. 4944

Oficiul de Cadastru şi Publicitate Imobiliară DOLJ
Biroul de Cadastru şi Publicitate Imobiliară Craiova

A. Partea I. Descrierea imobilului

TEREN Extravilan

Adresa: Jud. Dolj, T2 P3

Nr. Crt	Nr cadastral Nr. topografic	Suprafaţa* (mp)	Observaţii / Referinţe
A1		24.200	Sector cadastral:1 Teren neimprejmuit;

B. Partea II. Proprietari şi acte

Inscrieri privitoare la dreptul de proprietate şi alte drepturi reale		Referinţe
/		
Act Administrativ nr. TDP 1110-60680, din 28/11/2001 emis de CJSDPAT DOLJ;		
B1	Intabulare, drept de PROPRIETATE, dobandit prin Reconstituire, cota actuala 1/1, cota initiala 1/1	A1
	1) **GAVRILA A. EMANUEL** 2) **GAVRILA A. REMUS** 3) **GAVRILA A. MARIUS** 4) **GAVRILA A. STAN**	

C. Partea III. SARCINI .

Inscrieri privind dezmembramintele dreptului de proprietate, drepturi reale de garanţie şi sarcini	Referinţe
NU SUNT	

Anexa Nr. 1 La Partea I

Teren

Nr cadastral	Suprafaţa (mp)*	Observaţii / Referinţe
	24.200	

* Suprafaţa este determinată in planul de proiecţie Stereo 70.

DETALII LINIARE IMOBIL

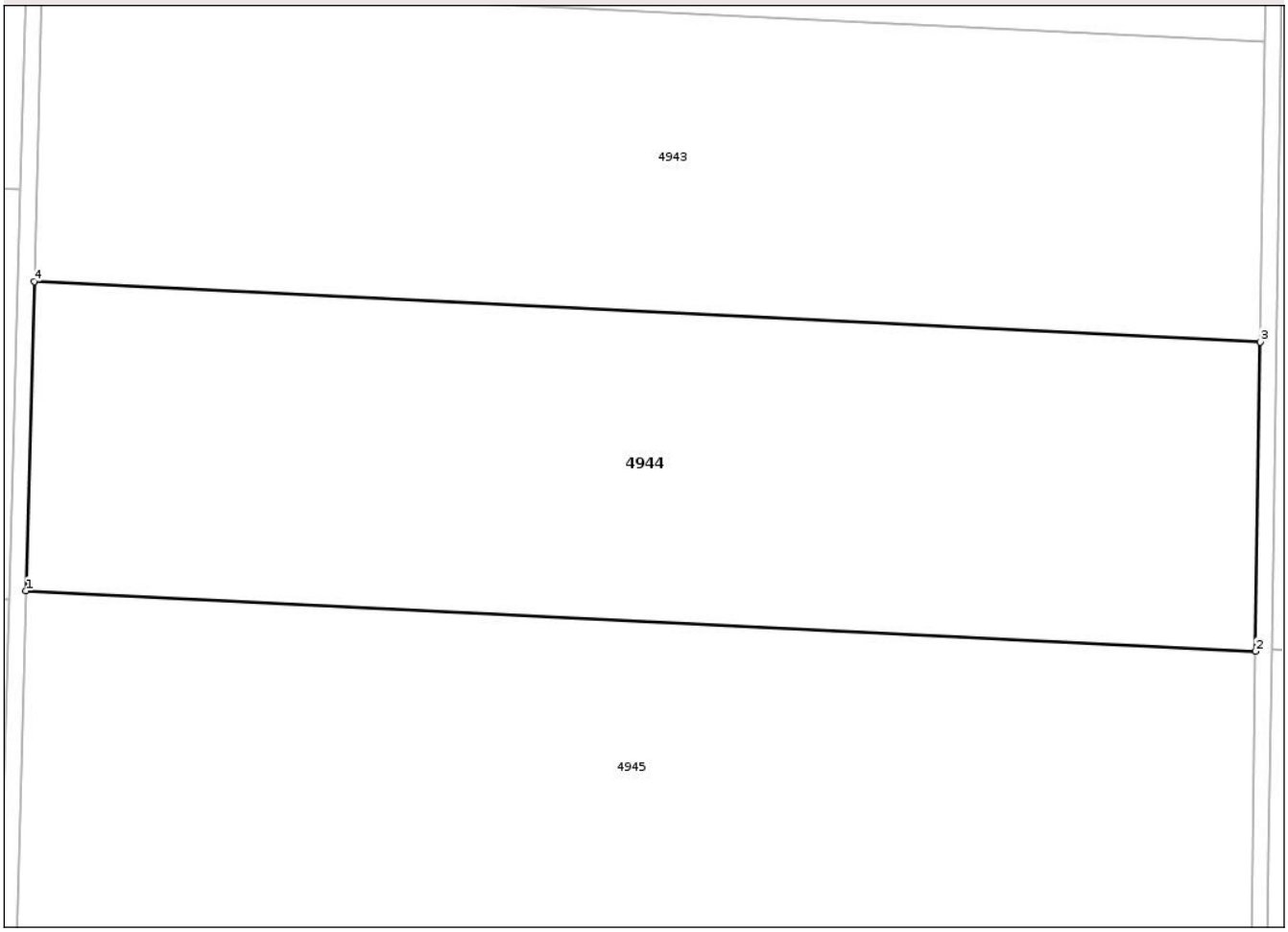

Date referitoare la teren

Crt	Categorie folosință	Intra vilan	Suprafaţa (mp)	Tarla	Parcelă	Nr. topo	Observaţii / Referinţe
1	arabil	NU	24.200	2	3	-	

Lungime Segmente
1) Valorile lungimilor segmentelor sunt obţinute din proiecţie în plan.

Punct început	X / Y	Punct sfârşit	X / Y	Lungime segment (** (m)
1	381.270,126 283.848,81	2	381.580,572 283.833,521	310.822
2	381.580,572 283.833,521	3	381.581,726 283.911,533	78.021
3	381.581,726 283.911,533	4	381.272,212 283.926,776	309.889
4	381.272,212 283.926,776	1	381.270,126 283.848,81	77.994

**** Lungimile segmentelor sunt determinate în planul de proiecţie Stereo 70 şi sunt rotunjite la 1 milimetru.**

Document care conține date cu caracter personal, protejat de prevederile Regulamentului (UE) nr. 679/2016 și Legii 190/2018

***** Distanţa dintre puncte este formată din segmente cumulate ce sunt mai mici decât valoarea 1 milimetru.**

Document care conține date cu caracter personal, protejat de prevederile Regulamentului (UE) nr. 679/2016 și Legii 190/2018

DATE DESPRE IMOBILUL NR. 4945

Oficiul de Cadastru şi Publicitate Imobiliară DOLJ
Biroul de Cadastru şi Publicitate Imobiliară Craiova

A. Partea I. Descrierea imobilului

TEREN Extravilan

Adresa: Jud. Dolj, T2 P4

Nr. Crt	Nr cadastral Nr. topografic	Suprafaţa* (mp)	Observaţii / Referinţe
A1		74.800	Sector cadastral:1 Teren neimprejmuit;

B. Partea II. Proprietari şi acte

Inscrieri privitoare la dreptul de proprietate şi alte drepturi reale		Referinţe
/		
Act Administrativ nr. TDP 1108-60680, din 28/11/2001 emis de CJSDPAT DOLJ;		
B1	Intabulare, drept de PROPRIETATE, dobandit prin Reconstituire, cota actuala 1/1, cota initiala 1/1	A1
	1) **CHIFU A. ION**, LIPSA CNP	

C. Partea III. SARCINI .

Inscrieri privind dezmembramintele dreptului de proprietate, drepturi reale de garanţie şi sarcini	Referinţe
NU SUNT	

Document care conține date cu caracter personal, protejat de prevederile Regulamentului (UE) nr. 679/2016 și Legii 190/2018

Anexa Nr. 1 La Partea I

Teren

Nr cadastral	Suprafaţa (mp)*	Observaţii / Referinţe
	74.800	

* Suprafaţa este determinată in planul de proiecţie Stereo 70.

DETALII LINIARE IMOBIL

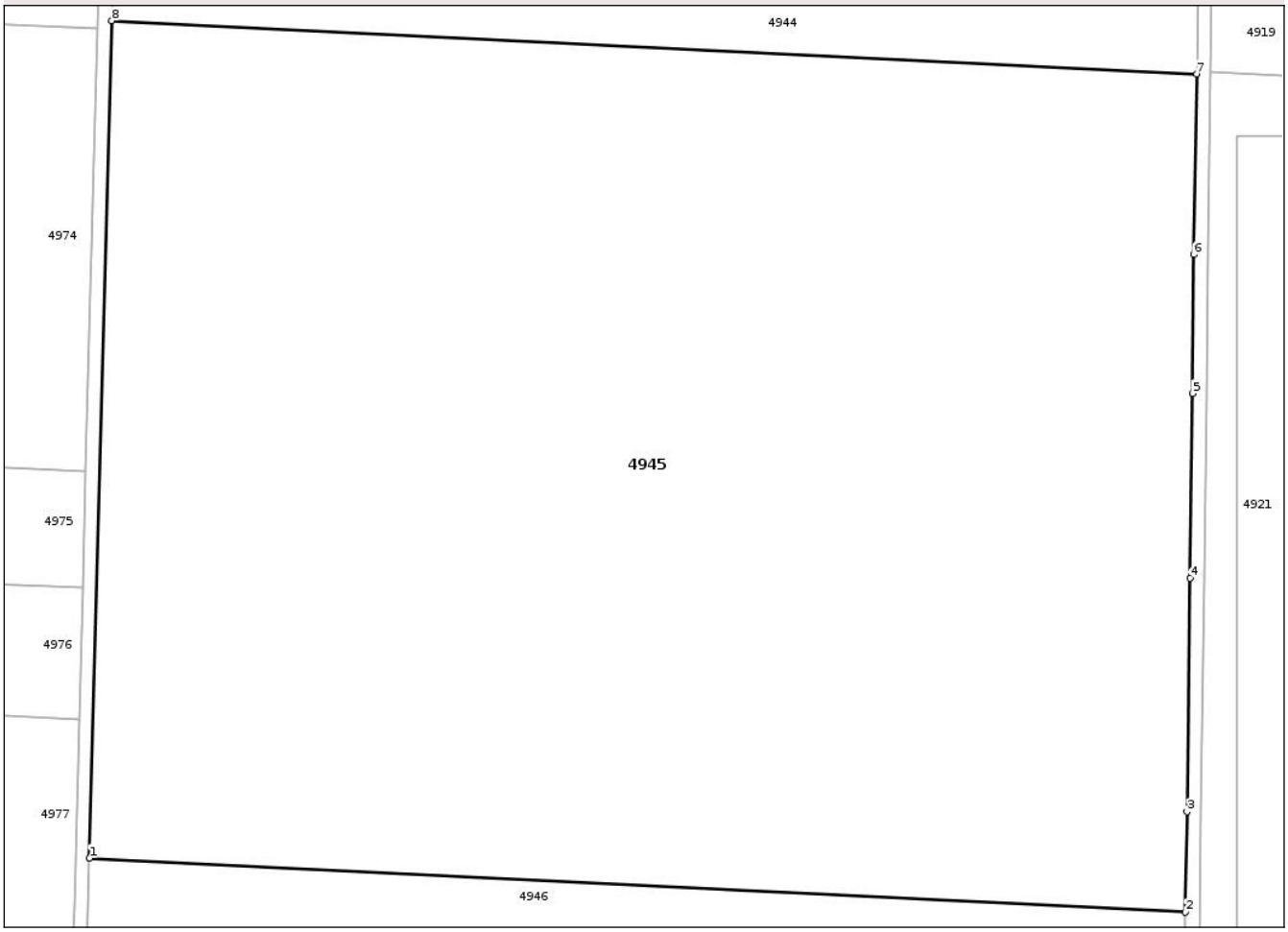

Date referitoare la teren

Crt	Categorie folosință	Intra vilan	Suprafaţa (mp)	Tarla	Parcelă	Nr. topo	Observaţii / Referinţe
1	arabil	NU	74.800	2	4	-	

Lungime Segmente
1) Valorile lungimilor segmentelor sunt obţinute din proiecţie în plan.

Punct început	X / Y	Punct sfârşit	X / Y	Lungime segment (** (m)
1	381.263,723 283.609,412	2	381.577,398 283.593,964	314.055
2	381.577,398 283.593,964	3	381.577,792 283.622,686	28.725
3	381.577,792 283.622,686	4	381.578,639 283.689,475	66.794
4	381.578,639 283.689,475	5	381.579,464 283.742,259	52.79
5	381.579,464 283.742,259	6	381.579,698 283.781,995	39.737

Document care conține date cu caracter personal, protejat de prevederile Regulamentului (UE) nr. 679/2016 și Legii 190/2018

Punct început	X / Y	Punct sfârşit	X / Y	Lungime segment (** (m)
6	381.579,698 283.781,995	7	381.580,572 283.833,521	51.533
7	381.580,572 283.833,521	8	381.270,126 283.848,81	310.822
8	381.270,126 283.848,81	1	381.263,723 283.609,412	239.484

** Lungimile segmentelor sunt determinate în planul de proiecţie Stereo 70 şi sunt rotunjite la 1 milimetru.
*** Distanţa dintre puncte este formată din segmente cumulate ce sunt mai mici decât valoarea 1 milimetru.

Document care conține date cu caracter personal, protejat de prevederile Regulamentului (UE) nr. 679/2016 și Legii 190/2018

DATE DESPRE IMOBILUL NR. 4946

Oficiul de Cadastru şi Publicitate Imobiliară DOLJ
Biroul de Cadastru şi Publicitate Imobiliară Craiova

A. Partea I. Descrierea imobilului

TEREN Extravilan

Adresa: Jud. Dolj, T 2, P 5 - EXTRAVILAN, FOSTA COM. SILISTEA CRUCII

Nr. Crt	Nr cadastral Nr. topografic	Suprafaţa* (mp)	Observaţii / Referinţe
A1	30647	22.900	Sector cadastral:1 Teren neimprejmuit;

B. Partea II. Proprietari şi acte

Inscrieri privitoare la dreptul de proprietate şi alte drepturi reale		Referinţe
44005 / 29/03/2016		
Act Notarial nr. Contract de vanzare aut. nr. 636, din 28/03/2016 emis de NP Zavoi Aurelian Paul;		
B1	Intabulare, drept de PROPRIETATE, dobandit prin Conventie, cota actuala 1/1, cota initiala 1/1	A1
	1) **CISMARU AUREL OCTAVIAN** 2) **CISMARU MARIA**	

C. Partea III. SARCINI .

Inscrieri privind dezmembramintele dreptului de proprietate, drepturi reale de garanţie şi sarcini	Referinţe
NU SUNT	

Document care conține date cu caracter personal, protejat de prevederile Regulamentului (UE) nr. 679/2016 și Legii 190/2018

Anexa Nr. 1 La Partea I

Teren

Nr cadastral	Suprafaţa (mp)*	Observaţii / Referinţe
30647	22.900	

* Suprafaţa este determinată in planul de proiecţie Stereo 70.

DETALII LINIARE IMOBIL

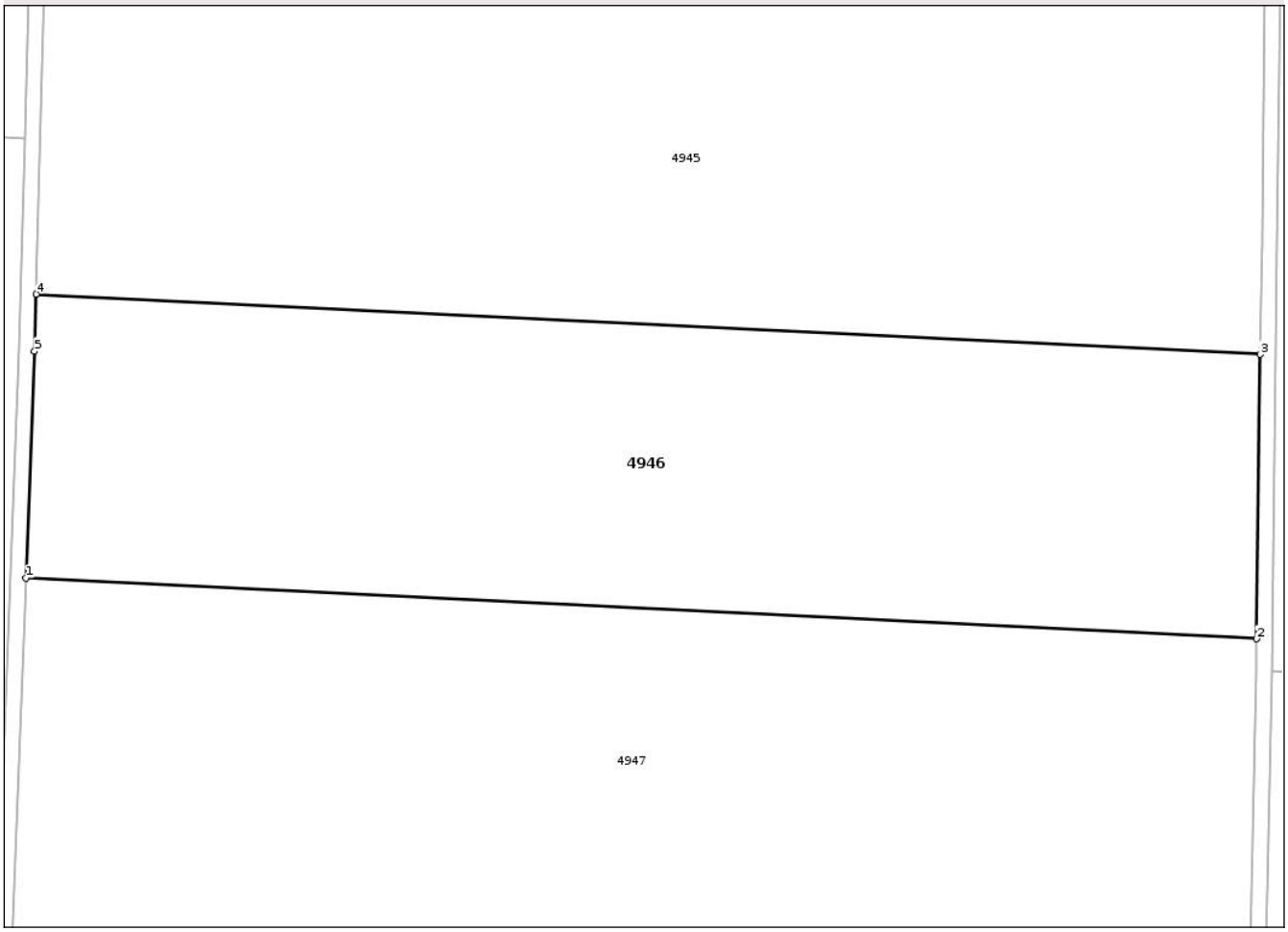

Date referitoare la teren

Crt	Categorie folosință	Intra vilan	Suprafaţa (mp)	Tarla	Parcelă	Nr. topo	Observaţii / Referinţe
1	arabil	NU	22.900	2	5	-	

Lungime Segmente
1) Valorile lungimilor segmentelor sunt obţinute din proiecţie în plan.

Punct început	X / Y	Punct sfârşit	X / Y	Lungime segment (** (m)
1	381.261,132 283.536,704	2	381.576,401 283.521,178	315.651
2	381.576,401 283.521,178	3	381.577,398 283.593,964	72.793
3	381.577,398 283.593,964	4	381.263,723 283.609,412	314.055
4	381.263,723 283.609,412	5	381.263,332 283.594,784	14.633
5	381.263,332 283.594,784	1	381.261,132 283.536,704	58.122

Document care conține date cu caracter personal, protejat de prevederile Regulamentului (UE) nr. 679/2016 și Legii 190/2018

** Lungimile segmentelor sunt determinate în planul de proiecţie Stereo 70 şi sunt rotunjite la 1 milimetru.
*** Distanţa dintre puncte este formată din segmente cumulate ce sunt mai mici decât valoarea 1 milimetru.

Document care conține date cu caracter personal, protejat de prevederile Regulamentului (UE) nr. 679/2016 și Legii 190/2018

DATE DESPRE IMOBILUL NR. 4947

Oficiul de Cadastru şi Publicitate Imobiliară DOLJ
Biroul de Cadastru şi Publicitate Imobiliară Craiova

A. Partea I. Descrierea imobilului

TEREN Extravilan

Adresa: Jud. Dolj, T2 P6

Nr. Crt	Nr cadastral Nr. topografic	Suprafaţa* (mp)	Observaţii / Referinţe
A1		35.700	Sector cadastral:1 Teren neimprejmuit;

B. Partea II. Proprietari şi acte

Inscrieri privitoare la dreptul de proprietate şi alte drepturi reale		Referinţe
/		
Act Administrativ nr. TDP 1106-60680, din 28/11/2001 emis de CJSDPAT DOLJ;		
B1	Intabulare, drept de PROPRIETATE, dobandit prin Reconstituire, cota actuala 1/1, cota initiala 1/1	A1
	1) **CHIFULESCU GR. MIHAI**, LIPSA CNP	

C. Partea III. SARCINI .

Inscrieri privind dezmembramintele dreptului de proprietate, drepturi reale de garanţie şi sarcini	Referinţe
NU SUNT	

Document care conține date cu caracter personal, protejat de prevederile Regulamentului (UE) nr. 679/2016 și Legii 190/2018

Anexa Nr. 1 La Partea I

Teren

Nr cadastral	Suprafaţa (mp)*	Observaţii / Referinţe
	35.700	

* Suprafaţa este determinată in planul de proiecţie Stereo 70.

DETALII LINIARE IMOBIL

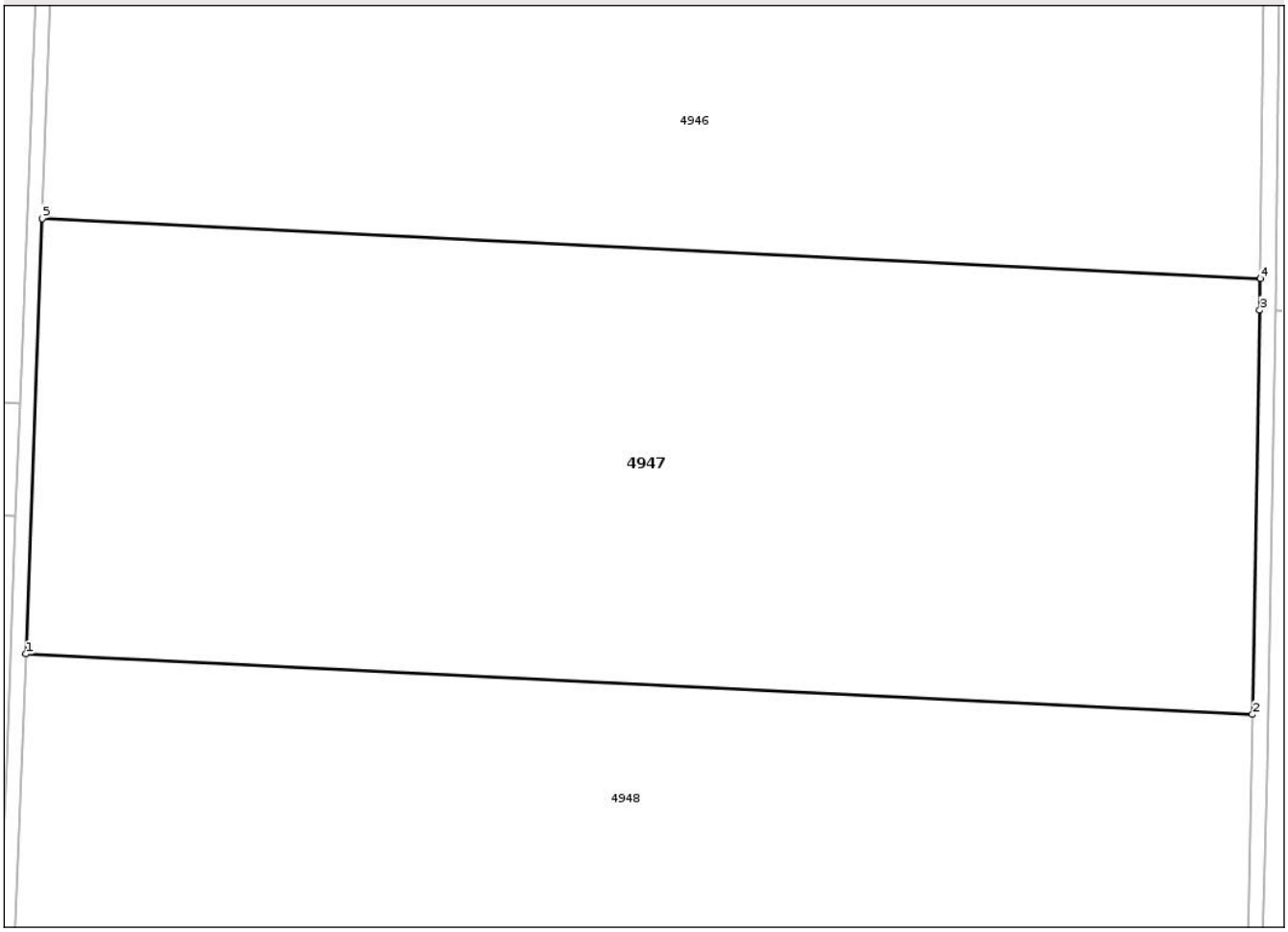

Date referitoare la teren

Crt	Categorie folosință	Intra vilan	Suprafaţa (mp)	Tarla	Parcelă	Nr. topo	Observaţii / Referinţe
1	arabil	NU	35.700	2	6	-	

Lungime Segmente
1) Valorile lungimilor segmentelor sunt obţinute din proiecţie în plan.

Punct început	X / Y	Punct sfârşit	X / Y	Lungime segment (** (m)
1	381.256,867 283.424,085	2	381.574,379 283.408,448	317.897
2	381.574,379 283.408,448	3	381.576,289 283.513,0	104.569
3	381.576,289 283.513,0	4	381.576,401 283.521,178	8.179
4	381.576,401 283.521,178	5	381.261,132 283.536,704	315.651
5	381.261,132 283.536,704	1	381.256,867 283.424,085	112.7

Document care conține date cu caracter personal, protejat de prevederile Regulamentului (UE) nr. 679/2016 și Legii 190/2018

** Lungimile segmentelor sunt determinate în planul de proiecţie Stereo 70 şi sunt rotunjite la 1 milimetru.
*** Distanţa dintre puncte este formată din segmente cumulate ce sunt mai mici decât valoarea 1 milimetru.

Document care conține date cu caracter personal, protejat de prevederile Regulamentului (UE) nr. 679/2016 și Legii 190/2018

DATE DESPRE IMOBILUL NR. 4948

Oficiul de Cadastru şi Publicitate Imobiliară DOLJ
Biroul de Cadastru şi Publicitate Imobiliară Craiova

A. Partea I. Descrierea imobilului

TEREN Extravilan

Adresa: Jud. Dolj, T 2,P 7-pus in posesie de Silistea Crucii

Nr. Crt	Nr cadastral Nr. topografic	Suprafaţa* (mp)	Observaţii / Referinţe
A1	31190	30.000	Sector cadastral:1 Teren neimprejmuit;

B. Partea II. Proprietari şi acte

Inscrieri privitoare la dreptul de proprietate şi alte drepturi reale		Referinţe
161595 / 07/07/2023		
Act Notarial nr. CONTRACT DE VANZARE AUT. NR. 983, din 06/07/2023 emis de Tomita Sebastian Dan;		
B1	Intabulare, drept de PROPRIETATE, dobandit prin Conventie, cota actuala 1/1, cota initiala 1/1	A1
	1) **AGRIFARM SRL**, CIF:11515860	

C. Partea III. SARCINI .

Inscrieri privind dezmembramintele dreptului de proprietate, drepturi reale de garanţie şi sarcini	Referinţe
NU SUNT	

Document care conține date cu caracter personal, protejat de prevederile Regulamentului (UE) nr. 679/2016 și Legii 190/2018

Anexa Nr. 1 La Partea I

Teren

Nr cadastral	Suprafaţa (mp)*	Observaţii / Referinţe
31190	30.000	

* Suprafaţa este determinată in planul de proiecţie Stereo 70.

DETALII LINIARE IMOBIL

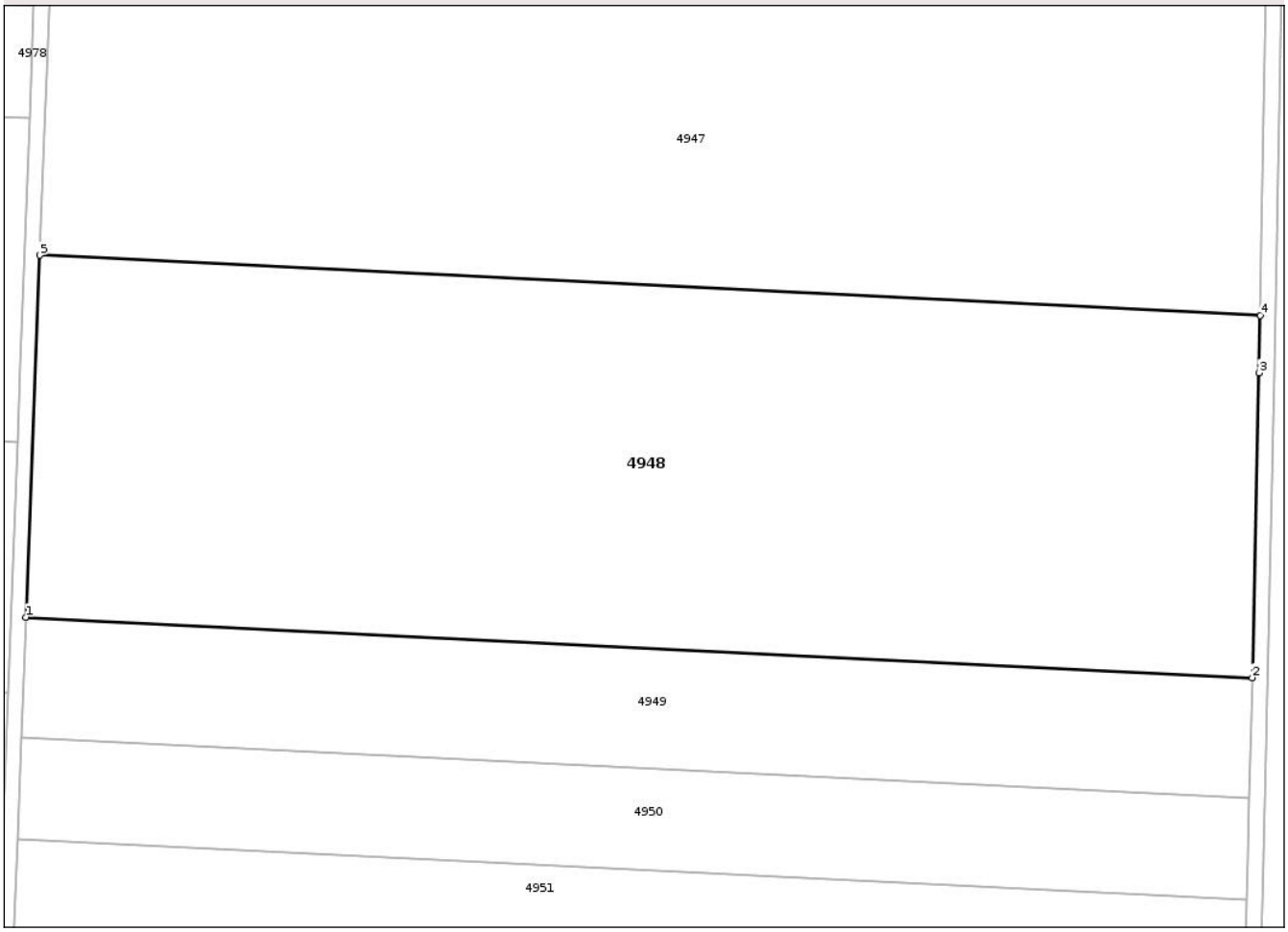

Date referitoare la teren

Crt	Categorie folosință	Intra vilan	Suprafaţa (mp)	Tarla	Parcelă	Nr. topo	Observaţii / Referinţe
1	arabil	NU	30.000	2	7	-	pus in posesie de Silistea Crucii

Lungime Segmente
1) Valorile lungimilor segmentelor sunt obţinute din proiecţie în plan.

Punct început	X / Y	Punct sfârşit	X / Y	Lungime segment (** (m)
1	381.253,304 283.330,002	2	381.572,275 283.314,293	319.358
2	381.572,275 283.314,293	3	381.574,106 283.393,489	79.217
3	381.574,106 283.393,489	4	381.574,379 283.408,448	14.961
4	381.574,379 283.408,448	5	381.256,867 283.424,085	317.897
5	381.256,867 283.424,085	1	381.253,304 283.330,002	94.15

Document care conține date cu caracter personal, protejat de prevederile Regulamentului (UE) nr. 679/2016 și Legii 190/2018

** Lungimile segmentelor sunt determinate în planul de proiecţie Stereo 70 şi sunt rotunjite la 1 milimetru.
*** Distanţa dintre puncte este formată din segmente cumulate ce sunt mai mici decât valoarea 1 milimetru.

DATE DESPRE IMOBILUL NR. 4949

Oficiul de Cadastru şi Publicitate Imobiliară DOLJ
Biroul de Cadastru şi Publicitate Imobiliară Craiova

A. Partea I. Descrierea imobilului

TEREN Extravilan

Adresa: Jud. Dolj, T2 P8

Nr. Crt	Nr cadastral Nr. topografic	Suprafaţa* (mp)	Observaţii / Referinţe
A1		10.000	Sector cadastral:1 Teren neimprejmuit;

B. Partea II. Proprietari şi acte

Inscrieri privitoare la dreptul de proprietate şi alte drepturi reale		Referinţe
/		
Act Administrativ nr. TDP 1141-60680, din 30/11/2001 emis de CJSDPAT DOLJ;		
B1	Intabulare, drept de PROPRIETATE, dobandit prin Reconstituire, cota actuala 1/1, cota initiala 1/1	A1
	1) **OPRIS M. CONSTANTIN**, LIPSA CNP	

C. Partea III. SARCINI .

Inscrieri privind dezmembramintele dreptului de proprietate, drepturi reale de garanţie şi sarcini	Referinţe
NU SUNT	

Document care conține date cu caracter personal, protejat de prevederile Regulamentului (UE) nr. 679/2016 și Legii 190/2018

Anexa Nr. 1 La Partea I

Teren

Nr cadastral	Suprafaţa (mp)*	Observaţii / Referinţe
	10.000	

* Suprafaţa este determinată in planul de proiecţie Stereo 70.

DETALII LINIARE IMOBIL

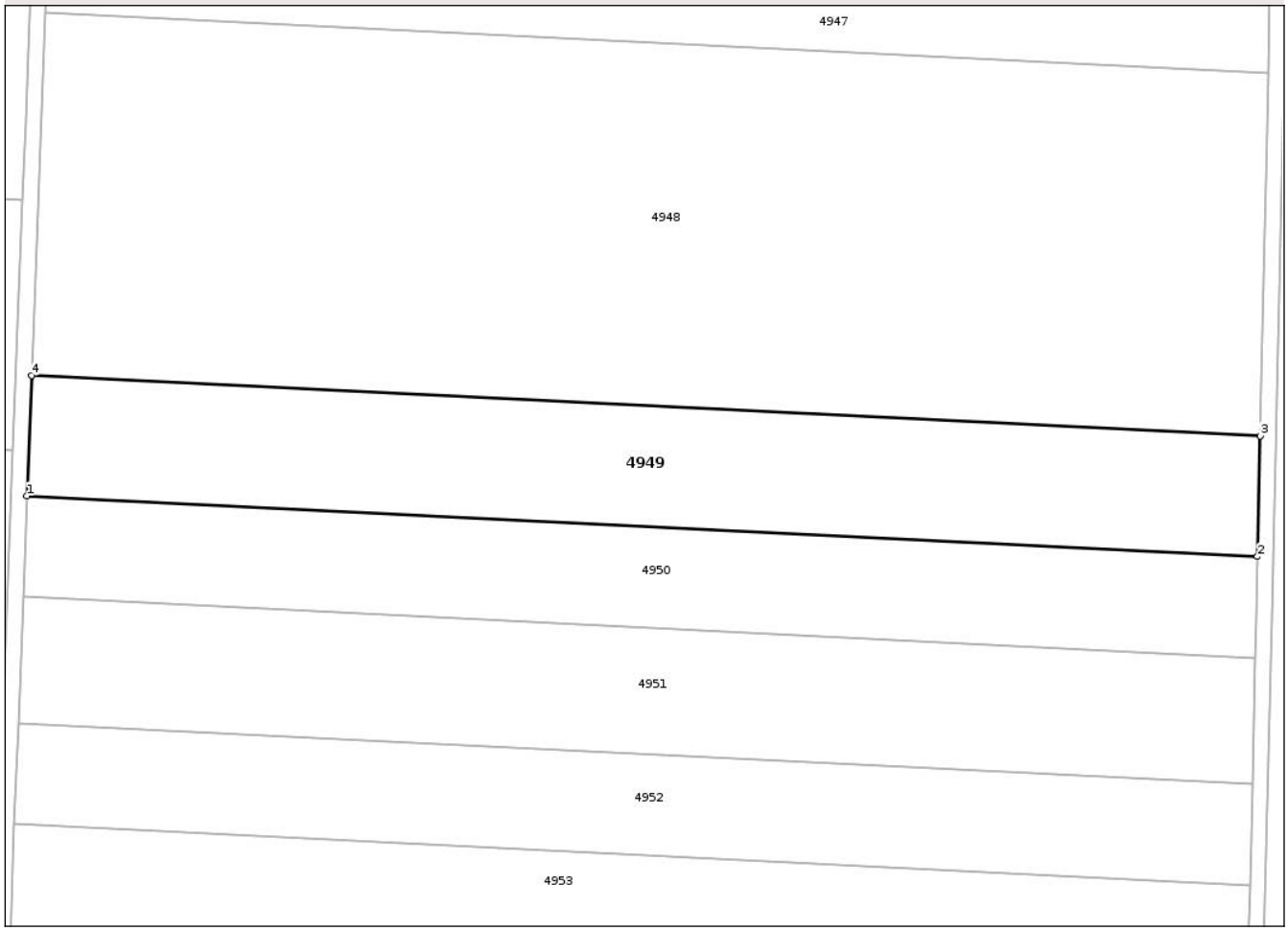

Date referitoare la teren

Crt	Categorie folosință	Intra vilan	Suprafaţa (mp)	Tarla	Parcelă	Nr. topo	Observaţii / Referinţe
1	arabil	NU	10.000	2	8	-	

Lungime Segmente
1) Valorile lungimilor segmentelor sunt obţinute din proiecţie în plan.

Punct început	X / Y	Punct sfârşit	X / Y	Lungime segment (** (m)
1	381.252,12 283.298,732	2	381.571,551 283.283,0	319.818
2	381.571,551 283.283,0	3	381.572,275 283.314,293	31.301
3	381.572,275 283.314,293	4	381.253,304 283.330,002	319.358
4	381.253,304 283.330,002	1	381.252,12 283.298,732	31.292

**** Lungimile segmentelor sunt determinate în planul de proiecţie Stereo 70 şi sunt rotunjite la 1 milimetru.**

Document care conține date cu caracter personal, protejat de prevederile Regulamentului (UE) nr. 679/2016 și Legii 190/2018

***** Distanţa dintre puncte este formată din segmente cumulate ce sunt mai mici decât valoarea 1 milimetru.**

DATE DESPRE IMOBILUL NR. 4950

Oficiul de Cadastru şi Publicitate Imobiliară DOLJ
Biroul de Cadastru şi Publicitate Imobiliară Craiova

A. Partea I. Descrierea imobilului

TEREN Extravilan

Adresa: Jud. Dolj, T 2,P 9

Nr. Crt	Nr cadastral Nr. topografic	Suprafaţa* (mp)	Observaţii / Referinţe
A1	34370	8.400	Sector cadastral:1 Teren neimprejmuit;

B. Partea II. Proprietari şi acte

Inscrieri privitoare la dreptul de proprietate şi alte drepturi reale		Referinţe
143859 / 20/07/2020		
Act Notarial nr. 1500, din 17/07/2020 emis de Balaci Eugen;		
B1	Intabulare, drept de PROPRIETATE, dobandit prin Conventie, cota actuala 1/1, cota initiala 1/1	A1
	1) **SC AGRIFARM ALIPROD SRL**, CIF:6589810	

C. Partea III. SARCINI .

Inscrieri privind dezmembramintele dreptului de proprietate, drepturi reale de garanţie şi sarcini	Referinţe
NU SUNT	

Document care conține date cu caracter personal, protejat de prevederile Regulamentului (UE) nr. 679/2016 și Legii 190/2018

Anexa Nr. 1 La Partea I

Teren

Nr cadastral	Suprafaţa (mp)*	Observaţii / Referinţe
34370	8.400	

* Suprafaţa este determinată in planul de proiecţie Stereo 70.

DETALII LINIARE IMOBIL

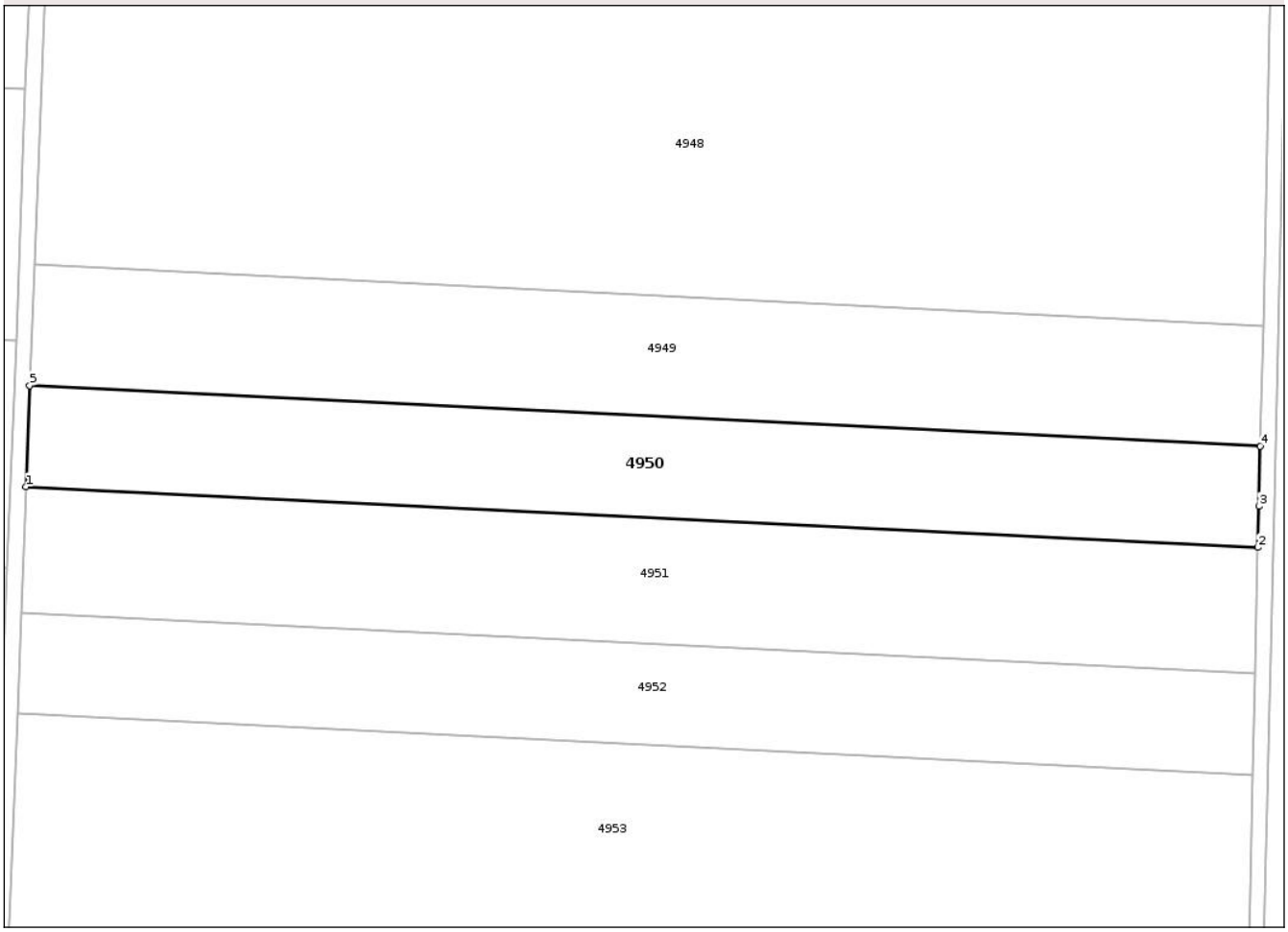

Date referitoare la teren

Crt	Categorie folosință	Intra vilan	Suprafaţa (mp)	Tarla	Parcelă	Nr. topo	Observaţii / Referinţe
1	arabil	NU	8.400	2	9	-	PUS IN POSESIE DE SILISTEA CRUCII

Lungime Segmente
1) Valorile lungimilor segmentelor sunt obţinute din proiecţie în plan.

Punct început	X / Y	Punct sfârşit	X / Y	Lungime segment (** (m)
1	381.251,126 283.272,5	2	381.570,944 283.256,749	320.206
2	381.570,944 283.256,749	3	381.571,192 283.267,466	10.72
3	381.571,192 283.267,466	4	381.571,551 283.283,0	15.538
4	381.571,551 283.283,0	5	381.252,12 283.298,732	319.818
5	381.252,12 283.298,732	1	381.251,126 283.272,5	26.251

Document care conține date cu caracter personal, protejat de prevederile Regulamentului (UE) nr. 679/2016 și Legii 190/2018

** Lungimile segmentelor sunt determinate în planul de proiecţie Stereo 70 şi sunt rotunjite la 1 milimetru.
*** Distanţa dintre puncte este formată din segmente cumulate ce sunt mai mici decât valoarea 1 milimetru.

Document care conține date cu caracter personal, protejat de prevederile Regulamentului (UE) nr. 679/2016 și Legii 190/2018

DATE DESPRE IMOBILUL NR. 4951

Oficiul de Cadastru şi Publicitate Imobiliară DOLJ
Biroul de Cadastru şi Publicitate Imobiliară Craiova

A. Partea I. Descrierea imobilului

TEREN Extravilan

Adresa: Jud. Dolj, Tarla 2, Parcela 10

Nr. Crt	Nr cadastral Nr. topografic	Suprafaţa* (mp)	Observaţii / Referinţe
A1	34702	10.500	Sector cadastral:1 Teren neimprejmuit;

B. Partea II. Proprietari şi acte

Inscrieri privitoare la dreptul de proprietate şi alte drepturi reale		Referinţe
141605 / 14/06/2023		
Act Administrativ nr. TDP nr. 1103-60680, din 28/11/2001 emis de CJSDPAT DOLJ (act administrativ nr Adeverinta nr. 3856 din 29.05.2023, emis de PRIMARIA COMUNEI URZICUTA);		
B1	Intabulare, drept de PROPRIETATE, dobandit prin Reconstituire, cota actuala 1/1, cota initiala 1/1	A1
	1) **TRANCA GHEORGHE**	

C. Partea III. SARCINI .

Inscrieri privind dezmembramintele dreptului de proprietate, drepturi reale de garanţie şi sarcini	Referinţe
NU SUNT	

Document care conține date cu caracter personal, protejat de prevederile Regulamentului (UE) nr. 679/2016 și Legii 190/2018

Anexa Nr. 1 La Partea I

Teren

Nr cadastral	Suprafaţa (mp)*	Observaţii / Referinţe
34702	10.500	

* Suprafaţa este determinată in planul de proiecţie Stereo 70.

DETALII LINIARE IMOBIL

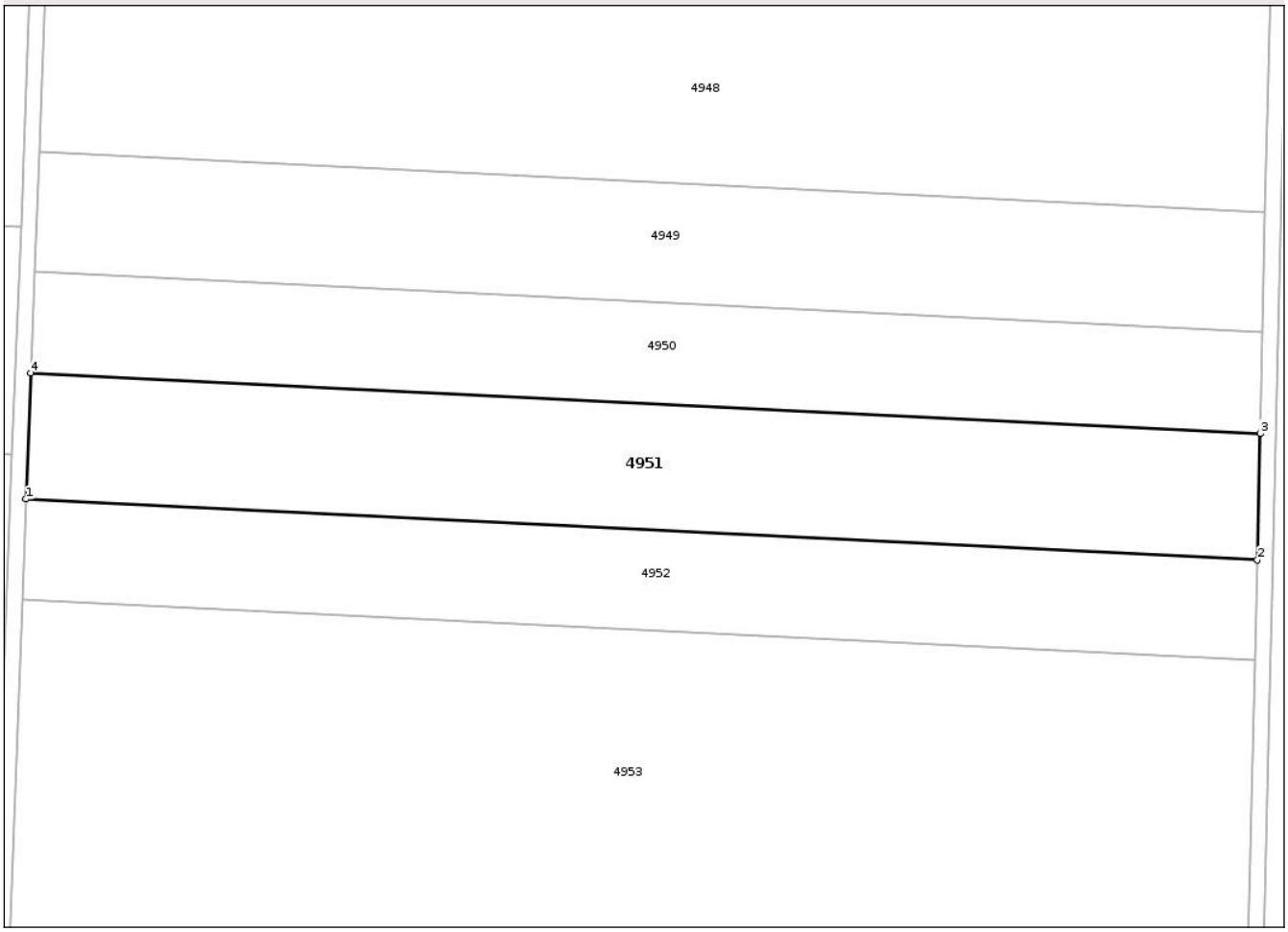

Date referitoare la teren

Crt	Categorie folosință	Intra vilan	Suprafaţa (mp)	Tarla	Parcelă	Nr. topo	Observaţii / Referinţe
1	arabil	NU	10.500	2	10	-	

Lungime Segmente
1) Valorile lungimilor segmentelor sunt obţinute din proiecţie în plan.

Punct început	X / Y	Punct sfârşit	X / Y	Lungime segment (** (m)
1	381.249,886 283.239,755	2	381.570,187 283.223,98	320.689
2	381.570,187 283.223,98	3	381.570,944 283.256,749	32.778
3	381.570,944 283.256,749	4	381.251,126 283.272,5	320.206
4	381.251,126 283.272,5	1	381.249,886 283.239,755	32.768

**** Lungimile segmentelor sunt determinate în planul de proiecţie Stereo 70 şi sunt rotunjite la 1 milimetru.**

Document care conține date cu caracter personal, protejat de prevederile Regulamentului (UE) nr. 679/2016 și Legii 190/2018

***** Distanţa dintre puncte este formată din segmente cumulate ce sunt mai mici decât valoarea 1 milimetru.**

Document care conține date cu caracter personal, protejat de prevederile Regulamentului (UE) nr. 679/2016 și Legii 190/2018

DATE DESPRE IMOBILUL NR. 4952

Oficiul de Cadastru şi Publicitate Imobiliară DOLJ
Biroul de Cadastru şi Publicitate Imobiliară Craiova

A. Partea I. Descrierea imobilului

TEREN Extravilan

Adresa: Jud. Dolj, T2 P11

Nr. Crt	Nr cadastral Nr. topografic	Suprafaţa* (mp)	Observaţii / Referinţe
A1		8.400	Sector cadastral:1 Teren neimprejmuit;

B. Partea II. Proprietari şi acte

Inscrieri privitoare la dreptul de proprietate şi alte drepturi reale		Referinţe
/		
Act Administrativ nr. TDP 1136-60680, din 30/11/2001 emis de CJSDPAT DOLJ;		
B1	Intabulare, drept de PROPRIETATE, dobandit prin Reconstituire, cota actuala 1/1, cota initiala 1/1	A1
	1) **STANCIU I. DANUŢ**, LIPSA CNP	

C. Partea III. SARCINI .

Inscrieri privind dezmembramintele dreptului de proprietate, drepturi reale de garanţie şi sarcini	Referinţe
NU SUNT	

Document care conține date cu caracter personal, protejat de prevederile Regulamentului (UE) nr. 679/2016 și Legii 190/2018

Anexa Nr. 1 La Partea I

Teren

Nr cadastral	Suprafaţa (mp)*	Observaţii / Referinţe
	8.400	

* Suprafaţa este determinată in planul de proiecţie Stereo 70.

DETALII LINIARE IMOBIL

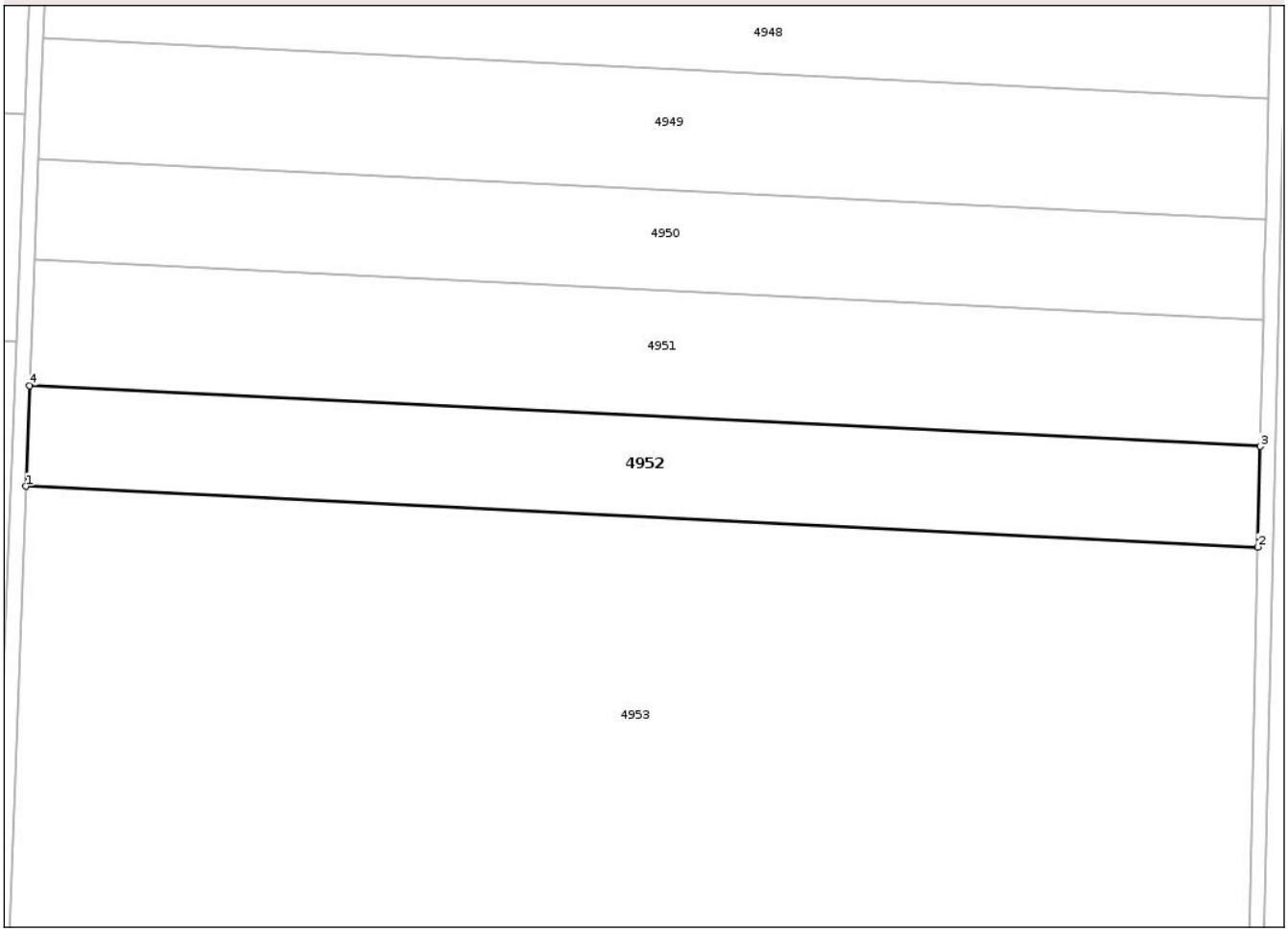

Date referitoare la teren

Crt	Categorie folosință	Intra vilan	Suprafaţa (mp)	Tarla	Parcelă	Nr. topo	Observaţii / Referinţe
1	arabil	NU	8.400	2	11	-	

Lungime Segmente
1) Valorile lungimilor segmentelor sunt obţinute din proiecţie în plan.

Punct început	X / Y	Punct sfârşit	X / Y	Lungime segment (** (m)
1	381.248,896 283.213,594	2	381.569,582 283.197,8	321.075
2	381.569,582 283.197,8	3	381.570,187 283.223,98	26.187
3	381.570,187 283.223,98	4	381.249,886 283.239,755	320.689
4	381.249,886 283.239,755	1	381.248,896 283.213,594	26.18

**** Lungimile segmentelor sunt determinate în planul de proiecţie Stereo 70 şi sunt rotunjite la 1 milimetru.**

Document care conține date cu caracter personal, protejat de prevederile Regulamentului (UE) nr. 679/2016 și Legii 190/2018

***** Distanţa dintre puncte este formată din segmente cumulate ce sunt mai mici decât valoarea 1 milimetru.**

DATE DESPRE IMOBILUL NR. 4953

Oficiul de Cadastru şi Publicitate Imobiliară DOLJ
Biroul de Cadastru şi Publicitate Imobiliară Craiova

A. Partea I. Descrierea imobilului

TEREN Extravilan

Adresa: Jud. Dolj, T2 P12

Nr. Crt	Nr cadastral Nr. topografic	Suprafaţa* (mp)	Observaţii / Referinţe
A1		38.000	Sector cadastral:1 Teren neimprejmuit;

B. Partea II. Proprietari şi acte

Inscrieri privitoare la dreptul de proprietate şi alte drepturi reale		Referinţe
/		
Act Administrativ nr. TDP 1104-60680, din 28/11/2001 emis de CJSDPAT DOLJ;		
B1	Intabulare, drept de PROPRIETATE, dobandit prin Reconstituire, cota actuala 1/1, cota initiala 1/1	A1
	1) **POPA P. GHEORGHITA**, LIPSA CNP	

C. Partea III. SARCINI .

Inscrieri privind dezmembramintele dreptului de proprietate, drepturi reale de garanţie şi sarcini	Referinţe
NU SUNT	

Document care conține date cu caracter personal, protejat de prevederile Regulamentului (UE) nr. 679/2016 și Legii 190/2018

Anexa Nr. 1 La Partea I

Teren

Nr cadastral	Suprafaţa (mp)*	Observaţii / Referinţe
	38.000	

* Suprafaţa este determinată in planul de proiecţie Stereo 70.

DETALII LINIARE IMOBIL

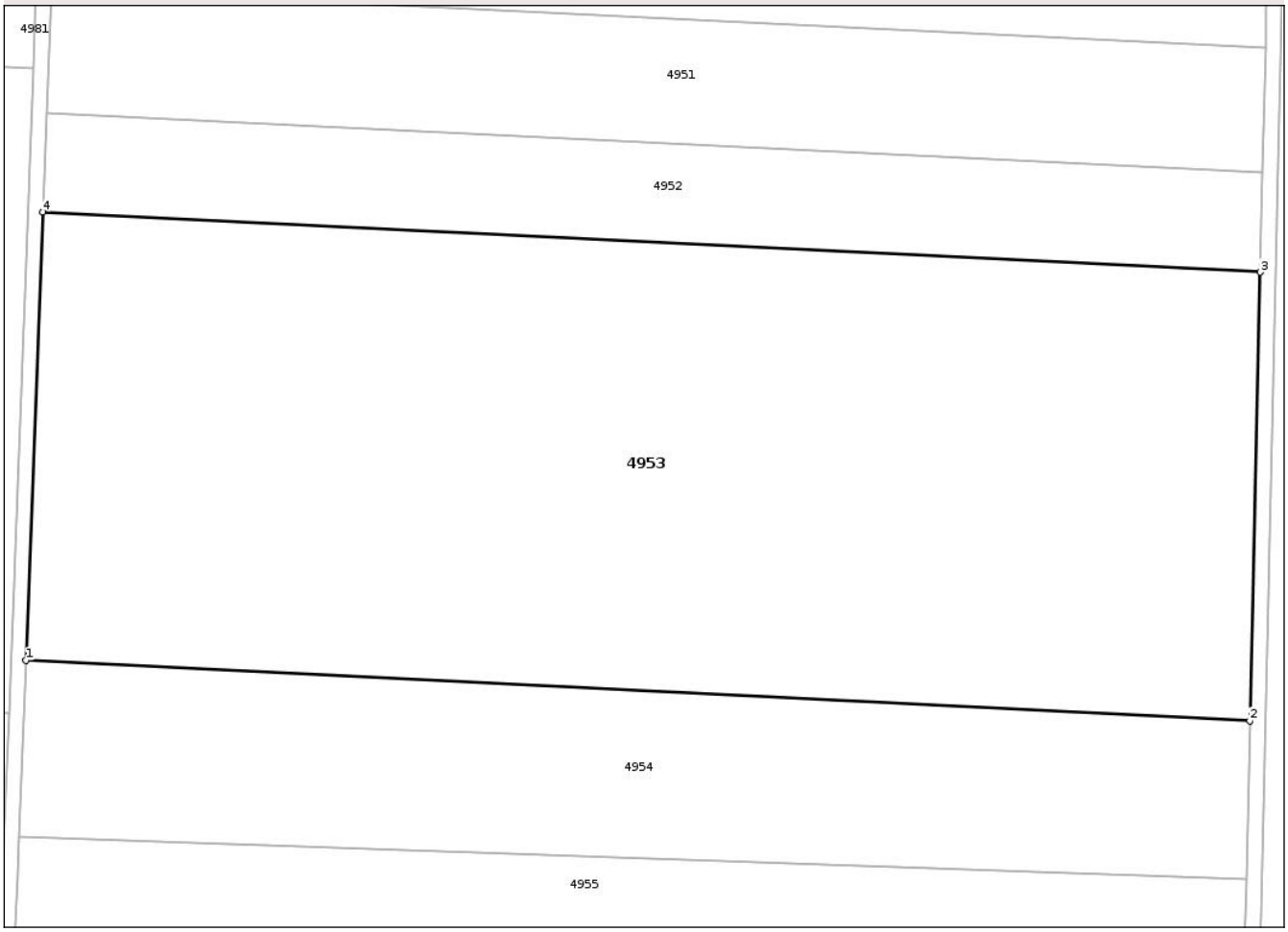

Date referitoare la teren

Crt	Categorie folosință	Intra vilan	Suprafaţa (mp)	Tarla	Parcelă	Nr. topo	Observaţii / Referinţe
1	arabil	NU	38.000	2	12	-	

Lungime Segmente
1) Valorile lungimilor segmentelor sunt obţinute din proiecţie în plan.

Punct început	X / Y	Punct sfârşit	X / Y	Lungime segment (** (m)
1	381.244,429 283.095,638	2	381.566,853 283.079,759	322.815
2	381.566,853 283.079,759	3	381.569,582 283.197,8	118.073
3	381.569,582 283.197,8	4	381.248,896 283.213,594	321.075
4	381.248,896 283.213,594	1	381.244,429 283.095,638	118.041

**** Lungimile segmentelor sunt determinate în planul de proiecţie Stereo 70 şi sunt rotunjite la 1 milimetru.**

Document care conține date cu caracter personal, protejat de prevederile Regulamentului (UE) nr. 679/2016 și Legii 190/2018

***** Distanţa dintre puncte este formată din segmente cumulate ce sunt mai mici decât valoarea 1 milimetru.**

Document care conține date cu caracter personal, protejat de prevederile Regulamentului (UE) nr. 679/2016 și Legii 190/2018

DATE DESPRE IMOBILUL NR. 4954

Oficiul de Cadastru şi Publicitate Imobiliară DOLJ
Biroul de Cadastru şi Publicitate Imobiliară Craiova

A. Partea I. Descrierea imobilului

TEREN Extravilan

Adresa: Jud. Dolj, T2 P13

Nr. Crt	Nr cadastral Nr. topografic	Suprafaţa* (mp)	Observaţii / Referinţe
A1		14.200	Sector cadastral:1 Teren neimprejmuit;

B. Partea II. Proprietari şi acte

Inscrieri privitoare la dreptul de proprietate şi alte drepturi reale		Referinţe
/		
Act Administrativ nr. TDP 1133-60680, din 29/11/2001 emis de CJSDPAT DOLJ;		
B1	Intabulare, drept de PROPRIETATE, dobandit prin Reconstituire, cota actuala 1/1, cota initiala 1/1	A1
	1) **DUMITRASCU I. MARIN**, LIPSA CNP	

C. Partea III. SARCINI .

Inscrieri privind dezmembramintele dreptului de proprietate, drepturi reale de garanţie şi sarcini	Referinţe
NU SUNT	

Document care conține date cu caracter personal, protejat de prevederile Regulamentului (UE) nr. 679/2016 și Legii 190/2018

Anexa Nr. 1 La Partea I

Teren

Nr cadastral	Suprafaţa (mp)*	Observaţii / Referinţe
	14.200	

* Suprafaţa este determinată in planul de proiecţie Stereo 70.

DETALII LINIARE IMOBIL

Date referitoare la teren

Crt	Categorie folosință	Intra vilan	Suprafaţa (mp)	Tarla	Parcelă	Nr. topo	Observaţii / Referinţe
1	arabil	NU	14.200	2	13	-	

Lungime Segmente
1) Valorile lungimilor segmentelor sunt obţinute din proiecţie în plan.

Punct început	X / Y	Punct sfârşit	X / Y	Lungime segment (** (m)
1	381.242,674 283.049,313	2	381.565,892 283.038,225	323.408
2	381.565,892 283.038,225	3	381.566,853 283.079,759	41.545
3	381.566,853 283.079,759	4	381.244,429 283.095,638	322.815
4	381.244,429 283.095,638	1	381.242,674 283.049,313	46.358

**** Lungimile segmentelor sunt determinate în planul de proiecţie Stereo 70 şi sunt rotunjite la 1 milimetru.**

Document care conține date cu caracter personal, protejat de prevederile Regulamentului (UE) nr. 679/2016 și Legii 190/2018

***** Distanţa dintre puncte este formată din segmente cumulate ce sunt mai mici decât valoarea 1 milimetru.**

DATE DESPRE IMOBILUL NR. 4955

Oficiul de Cadastru şi Publicitate Imobiliară DOLJ
Biroul de Cadastru şi Publicitate Imobiliară Craiova

A. Partea I. Descrierea imobilului

TEREN Extravilan

Adresa: Jud. Dolj, T2 P14

Nr. Crt	Nr cadastral Nr. topografic	Suprafaţa* (mp)	Observaţii / Referinţe
A1	31187	29.000	Sector cadastral:1 Teren neimprejmuit;

B. Partea II. Proprietari şi acte

Inscrieri privitoare la dreptul de proprietate şi alte drepturi reale		Referinţe
70690 / 12/04/2019		
Act Notarial nr. contract de vanzare-cumparare aut. nr. 811, din 10/04/2019 emis de Ionascu Nicolae;		
B1	Intabulare, drept de PROPRIETATE, dobandit prin Conventie, cota actuala 1/1, cota initiala 1/1	A1
	1) **RUSOIU CRISTIAN STELIAN**	

C. Partea III. SARCINI .

Inscrieri privind dezmembramintele dreptului de proprietate, drepturi reale de garanţie şi sarcini	Referinţe
NU SUNT	

Document care conține date cu caracter personal, protejat de prevederile Regulamentului (UE) nr. 679/2016 și Legii 190/2018

Anexa Nr. 1 La Partea I

Teren

Nr cadastral	Suprafaţa (mp)*	Observaţii / Referinţe
31187	29.000	

* Suprafaţa este determinată in planul de proiecţie Stereo 70.

DETALII LINIARE IMOBIL

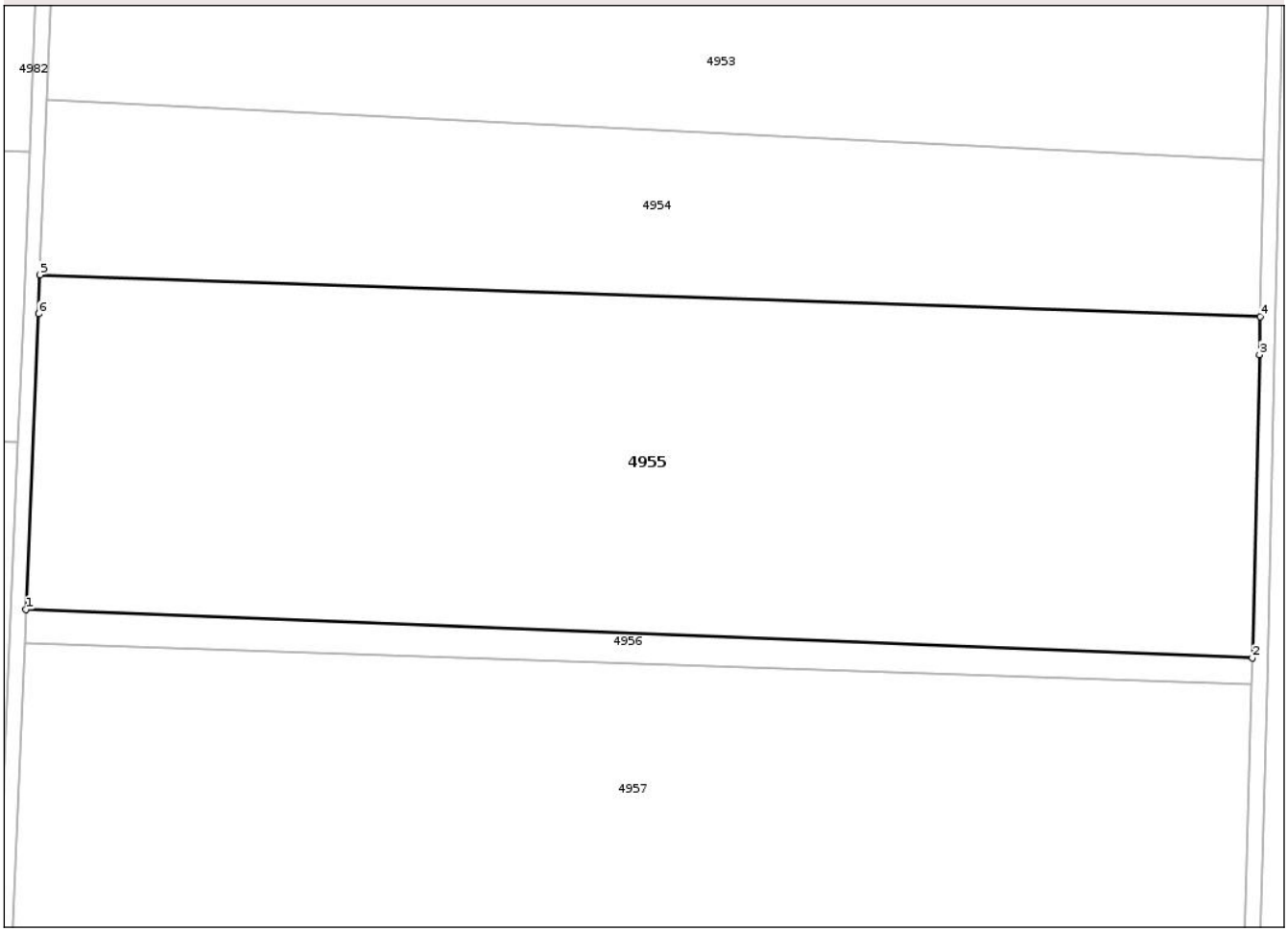

Date referitoare la teren

Crt	Categorie folosință	Intra vilan	Suprafaţa (mp)	Tarla	Parcelă	Nr. topo	Observaţii / Referinţe
1	arabil	NU	29.000	2	14	-	

Lungime Segmente
1) Valorile lungimilor segmentelor sunt obţinute din proiecţie în plan.

Punct început	X / Y	Punct sfârşit	X / Y	Lungime segment (** (m)
1	381.238,936 282.960,821	2	381.563,802 282.947,931	325.122
2	381.563,802 282.947,931	3	381.565,661 283.028,203	80.294
3	381.565,661 283.028,203	4	381.565,892 283.038,225	10.025
4	381.565,892 283.038,225	5	381.242,674 283.049,313	323.408
5	381.242,674 283.049,313	6	381.242,283 283.038,984	10.336

Document care conține date cu caracter personal, protejat de prevederile Regulamentului (UE) nr. 679/2016 și Legii 190/2018

Punct început	X / Y	Punct sfârşit	X / Y	Lungime segment (** (m)
6	381.242,283 283.038,984	1	381.238,936 282.960,821	78.235

** Lungimile segmentelor sunt determinate în planul de proiecţie Stereo 70 şi sunt rotunjite la 1 milimetru.
*** Distanţa dintre puncte este formată din segmente cumulate ce sunt mai mici decât valoarea 1 milimetru.

Document care conține date cu caracter personal, protejat de prevederile Regulamentului (UE) nr. 679/2016 și Legii 190/2018

DATE DESPRE IMOBILUL NR. 4956

Oficiul de Cadastru şi Publicitate Imobiliară DOLJ
Biroul de Cadastru şi Publicitate Imobiliară Craiova

A. Partea I. Descrierea imobilului

TEREN Extravilan

Adresa: Jud. Dolj, T2 P15

Nr. Crt	Nr cadastral Nr. topografic	Suprafaţa* (mp)	Observaţii / Referinţe
A1		2.600	Sector cadastral:1 Teren neimprejmuit;

B. Partea II. Proprietari şi acte

Inscrieri privitoare la dreptul de proprietate şi alte drepturi reale		Referinţe
/		
Act Administrativ nr. TDP 1142-60680, din 30/11/2001 emis de CJSDPAT DOLJ;		
B1	Intabulare, drept de PROPRIETATE, dobandit prin Reconstituire, cota actuala 1/1, cota initiala 1/1	A1
	1) **POPA F. MIHAI**, LIPSA CNP	

C. Partea III. SARCINI .

Inscrieri privind dezmembramintele dreptului de proprietate, drepturi reale de garanţie şi sarcini	Referinţe
NU SUNT	

Document care conține date cu caracter personal, protejat de prevederile Regulamentului (UE) nr. 679/2016 și Legii 190/2018

Anexa Nr. 1 La Partea I

Teren

Nr cadastral	Suprafaţa (mp)*	Observaţii / Referinţe
	2.600	

* Suprafaţa este determinată in planul de proiecţie Stereo 70.

DETALII LINIARE IMOBIL

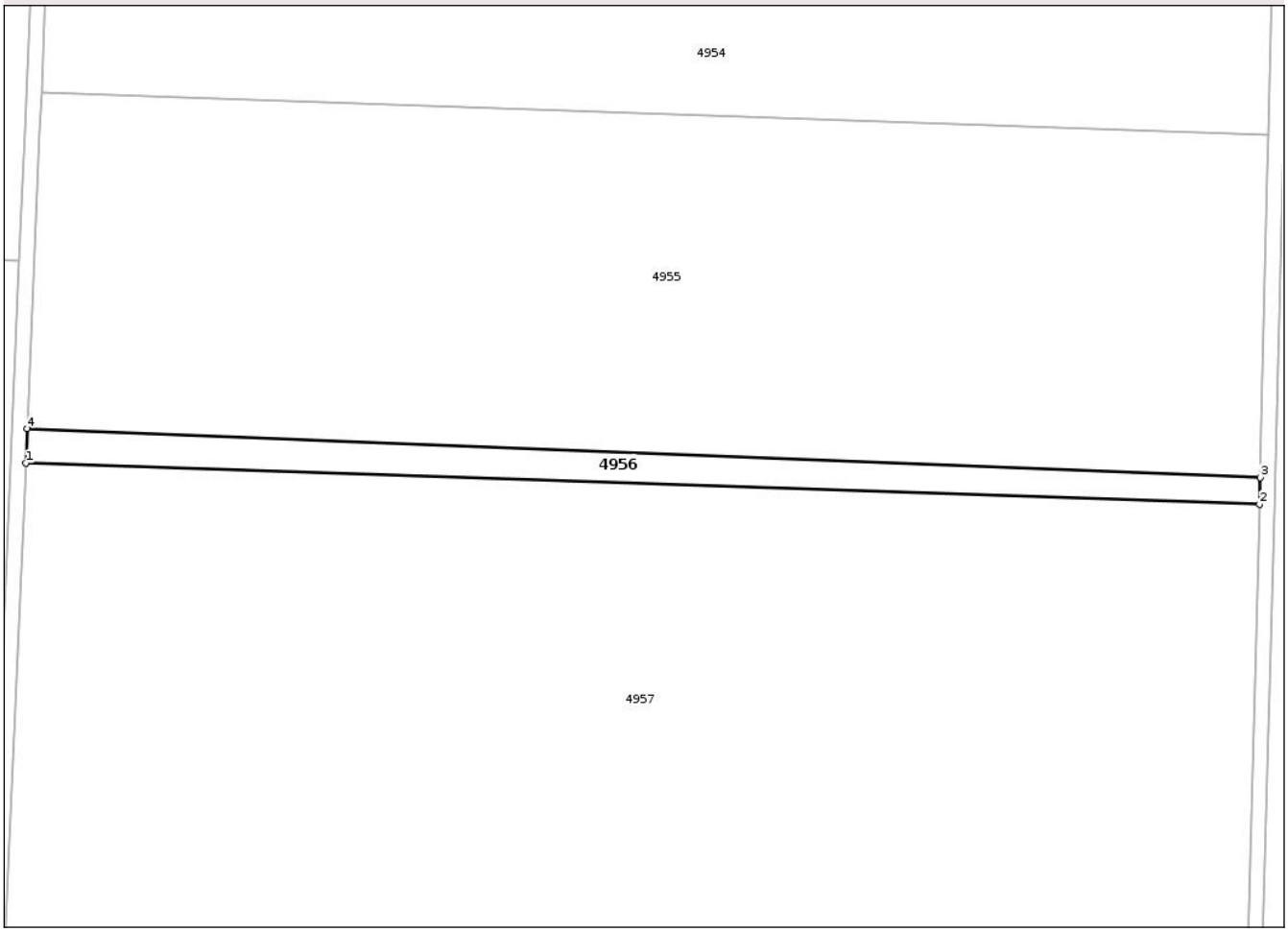

Date referitoare la teren

Crt	Categorie folosință	Intra vilan	Suprafaţa (mp)	Tarla	Parcelă	Nr. topo	Observaţii / Referinţe
1	arabil	NU	2.600	2	15	-	

Lungime Segmente
1) Valorile lungimilor segmentelor sunt obţinute din proiecţie în plan.

Punct început	X / Y	Punct sfârşit	X / Y	Lungime segment (** (m)
1	381.238,55 282.951,804	2	381.563,644 282.940,966	325.275
2	381.563,644 282.940,966	3	381.563,802 282.947,931	6.967
3	381.563,802 282.947,931	4	381.238,936 282.960,821	325.122
4	381.238,936 282.960,821	1	381.238,55 282.951,804	9.025

**** Lungimile segmentelor sunt determinate în planul de proiecţie Stereo 70 şi sunt rotunjite la 1 milimetru.**

Document care conține date cu caracter personal, protejat de prevederile Regulamentului (UE) nr. 679/2016 și Legii 190/2018

***** Distanţa dintre puncte este formată din segmente cumulate ce sunt mai mici decât valoarea 1 milimetru.**

DATE DESPRE IMOBILUL NR. 4957

Oficiul de Cadastru şi Publicitate Imobiliară DOLJ
Biroul de Cadastru şi Publicitate Imobiliară Craiova

A. Partea I. Descrierea imobilului

TEREN Extravilan

Adresa: Jud. Dolj, T2, P503

Nr. Crt	Nr cadastral Nr. topografic	Suprafaţa* (mp)	Observaţii / Referinţe
A1	30720	152.400	Sector cadastral:1 Teren neimprejmuit;

B. Partea II. Proprietari şi acte

Inscrieri privitoare la dreptul de proprietate şi alte drepturi reale		Referinţe
149148 / 15/11/2016		
Act Notarial nr. CONTRACT DE VANZARE NR 1561, din 14/11/2016 emis de GIURCAN TITU;		
B2	Intabulare, drept de PROPRIETATE, dobandit prin Conventie, cota actuala 1/1, cota initiala 1/1	A1
	1) **ZDRAFCU FLOREA**	
B3	Se notează faptul că, imobilul de sub A1 face parte din patrimoniul de afectaţiune al lui : ZDRAFCU FLOREA INTREPRINDERE INDIVIDUALA	A1
64406 / 15/03/2018		
Act Notarial nr. CONTRACT DE IPOTECA AUT NR 357, din 15/03/2018 emis de Diaconu Laura;		
B4	se noteaza interdictiile de instrainare, grevare, inchiriere, dezmembrare, construire, demolare, alipire, restructurare, amenajare in favoarea lui	A1
	1) **BANCA TRANSILVANIA SA**, CIF:9313869	
164124 / 03/09/2018		
Act Notarial nr. CONTRACT DE IPOTECA IMOBILIARA AUT NR 1537, din 31/08/2018 emis de N.P. Diaconu Laura;		
B5	se noteaza interdictiile de instrainare, grevare, inchiriere, dezmembrare, construire, demolare, alipire, restructurare, amenajare	A1
	1) **BANCA TRANSILVANIA SA**, CIF:9313869	

C. Partea III. SARCINI

Inscrieri privind dezmembramintele dreptului de proprietate, drepturi reale de garanţie şi sarcini		Referinţe
64406 / 15/03/2018		
Act Notarial nr. CONTRACT DE IPOTECA AUT NR 357, din 15/03/2018 emis de Diaconu Laura;		
C1	Intabulare, drept de IPOTECA, Valoare:840000 LEIsi celelalte obligatii de plata aferente creditului	A1
	1) **BANCA TRANSILVANIA SA**, CIF:9313869	
164124 / 03/09/2018		
Act Notarial nr. CONTRACT DE IPOTECA IMOBILIARA AUT NR 1537, din 31/08/2018 emis de N.P. Diaconu Laura;		
C2	Intabulare, drept de IPOTECA, Valoare:4500000 LEI+celelalte obligatii de plata aferente creditului	A1
	1) **BANCA TRANSILVANIA SA**, CIF:9313869	

Document care conține date cu caracter personal, protejat de prevederile Regulamentului (UE) nr. 679/2016 și Legii 190/2018

Anexa Nr. 1 La Partea I

Teren

Nr cadastral	Suprafaţa (mp)*	Observaţii / Referinţe
30720	152.400	

* Suprafaţa este determinată in planul de proiecţie Stereo 70.

DETALII LINIARE IMOBIL

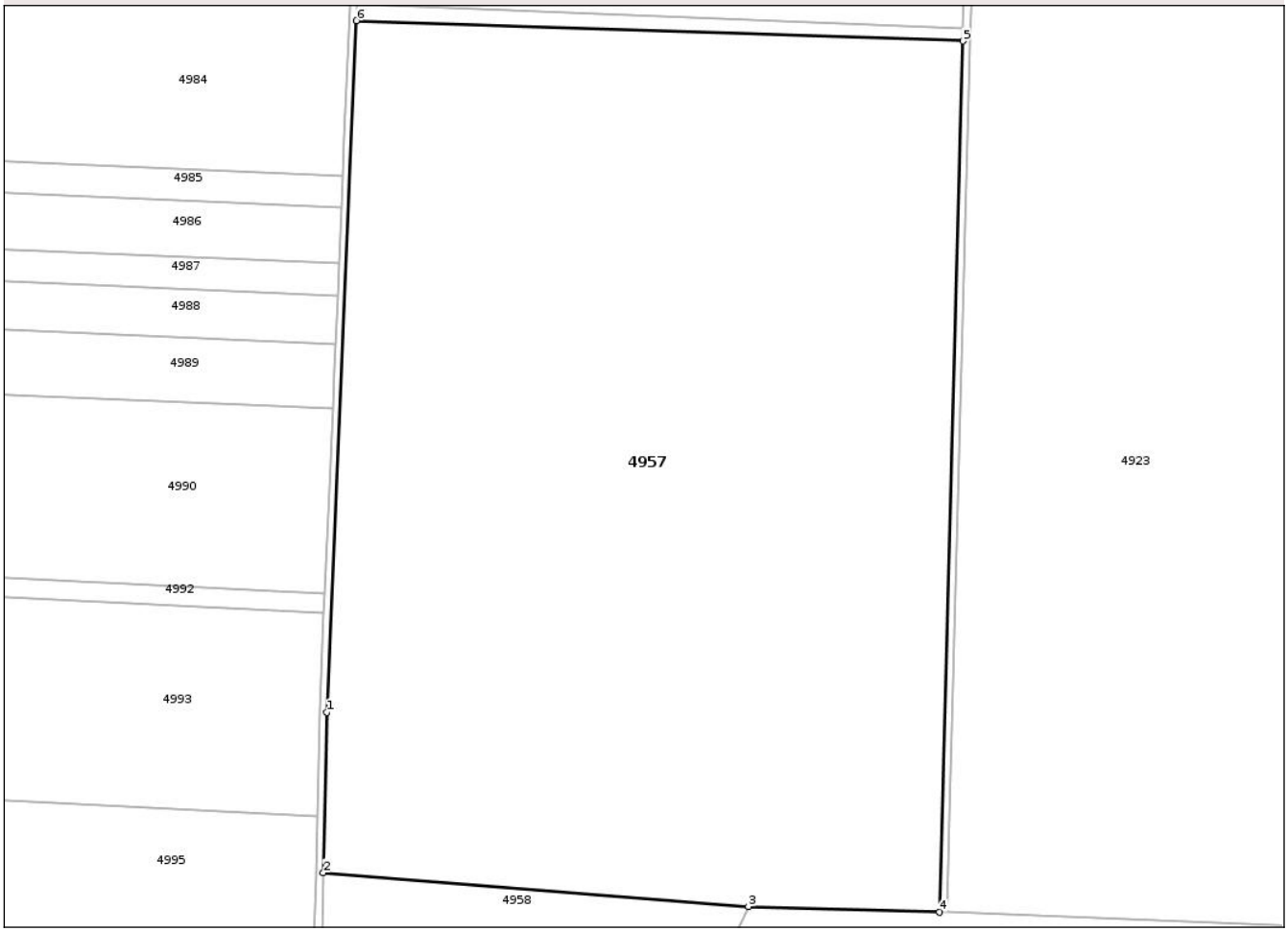

Date referitoare la teren

Crt	Categorie folosință	Intra vilan	Suprafaţa (mp)	Tarla	Parcelă	Nr. topo	Observaţii / Referinţe
1	arabil	NU	152.400	2	503	-	

Lungime Segmente
1) Valorile lungimilor segmentelor sunt obţinute din proiecţie în plan.

Punct început	X / Y	Punct sfârşit	X / Y	Lungime segment (** (m)
1	381.222,689 282.581,409	2	381.220,653 282.495,436	85.997
2	381.220,653 282.495,436	3	381.448,652 282.477,403	228.711
3	381.448,652 282.477,403	4	381.551,154 282.474,34	102.548
4	381.551,154 282.474,34	5	381.563,644 282.940,966	466.793
5	381.563,644 282.940,966	6	381.238,55 282.951,804	325.275

Document care conține date cu caracter personal, protejat de prevederile Regulamentului (UE) nr. 679/2016 și Legii 190/2018

Punct început	X / Y	Punct sfârşit	X / Y	Lungime segment (** (m)
6	381.238,55 282.951,804	1	381.222,689 282.581,409	370.734

** Lungimile segmentelor sunt determinate în planul de proiecţie Stereo 70 şi sunt rotunjite la 1 milimetru.
*** Distanţa dintre puncte este formată din segmente cumulate ce sunt mai mici decât valoarea 1 milimetru.

Document care conține date cu caracter personal, protejat de prevederile Regulamentului (UE) nr. 679/2016 și Legii 190/2018

DATE DESPRE IMOBILUL NR. 4958

Oficiul de Cadastru şi Publicitate Imobiliară DOLJ
Biroul de Cadastru şi Publicitate Imobiliară Craiova

A. Partea I. Descrierea imobilului

TEREN Extravilan

Adresa: Jud. Dolj, T2 P502

Nr. Crt	Nr cadastral Nr. topografic	Suprafaţa* (mp)	Observaţii / Referinţe
A1		6.800	Sector cadastral:1 Teren neimprejmuit;

B. Partea II. Proprietari şi acte

Inscrieri privitoare la dreptul de proprietate şi alte drepturi reale		Referinţe
/		
Act Administrativ nr. TDP 1606-2219, din 05/08/2002 emis de CJSDPAT DOLJ;		
B1	Intabulare, drept de PROPRIETATE, dobandit prin Reconstituire, cota actuala 1/1, cota initiala 1/1	A1
	1) **MATEUCĂ I. DUMITRU**, LIPSA CNP	

C. Partea III. SARCINI .

Inscrieri privind dezmembramintele dreptului de proprietate, drepturi reale de garanţie şi sarcini	Referinţe
NU SUNT	

Document care conține date cu caracter personal, protejat de prevederile Regulamentului (UE) nr. 679/2016 și Legii 190/2018

Anexa Nr. 1 La Partea I

Teren

Nr cadastral	Suprafaţa (mp)*	Observaţii / Referinţe
	6.800	

* Suprafaţa este determinată in planul de proiecţie Stereo 70.

DETALII LINIARE IMOBIL



Date referitoare la teren

Crt	Categorie folosință	Intra vilan	Suprafaţa (mp)	Tarla	Parcelă	Nr. topo	Observaţii / Referinţe
1	arabil	NU	6.800	2	502	-	

Lungime Segmente
1) Valorile lungimilor segmentelor sunt obţinute din proiecţie în plan.

Punct început	X / Y	Punct sfârşit	X / Y	Lungime segment (** (m)
1	381.220,653 282.495,436	2	381.219,85 282.461,511	33.935
2	381.219,85 282.461,511	3	381.436,291 282.450,971	216.697
3	381.436,291 282.450,971	4	381.448,652 282.477,403	29.18
4	381.448,652 282.477,403	1	381.220,653 282.495,436	228.711

**** Lungimile segmentelor sunt determinate în planul de proiecţie Stereo 70 şi sunt rotunjite la 1 milimetru.**

Document care conține date cu caracter personal, protejat de prevederile Regulamentului (UE) nr. 679/2016 și Legii 190/2018

***** Distanţa dintre puncte este formată din segmente cumulate ce sunt mai mici decât valoarea 1 milimetru.**

DATE DESPRE IMOBILUL NR. 4959

Oficiul de Cadastru şi Publicitate Imobiliară DOLJ
Biroul de Cadastru şi Publicitate Imobiliară Craiova

A. Partea I. Descrierea imobilului

TEREN Extravilan

Adresa: Jud. Dolj, T2,P501

Nr. Crt	Nr cadastral Nr. topografic	Suprafaţa* (mp)	Observaţii / Referinţe
A1	30873	6.100	Sector cadastral:1 Teren neimprejmuit;

B. Partea II. Proprietari şi acte

Inscrieri privitoare la dreptul de proprietate şi alte drepturi reale		Referinţe
80310 / 26/05/2017		
Act Notarial nr. contract de vanzare cumparare aut nr 3623, din 03/12/2010 emis de NP Dana Tomita;		
B1	Intabulare, drept de PROPRIETATE, dobandit prin Conventie, cota actuala 1/1, cota initiala 1/1	A1
	1) **SC ELLIOS INTERNATIONAL SRL**, CIF:15320100	

C. Partea III. SARCINI .

Inscrieri privind dezmembramintele dreptului de proprietate, drepturi reale de garanţie şi sarcini	Referinţe
NU SUNT	

Document care conține date cu caracter personal, protejat de prevederile Regulamentului (UE) nr. 679/2016 și Legii 190/2018

Anexa Nr. 1 La Partea I

Teren

Nr cadastral	Suprafaţa (mp)*	Observaţii / Referinţe
30873	6.100	

* Suprafaţa este determinată in planul de proiecţie Stereo 70.

DETALII LINIARE IMOBIL



Date referitoare la teren

Crt	Categorie folosință	Intra vilan	Suprafaţa (mp)	Tarla	Parcelă	Nr. topo	Observaţii / Referinţe
1	arabil	NU	6.100	2	501	-	

Lungime Segmente
1) Valorile lungimilor segmentelor sunt obţinute din proiecţie în plan.

Punct început	X / Y	Punct sfârşit	X / Y	Lungime segment (** (m)
1	381.436,291 282.450,971	2	381.219,85 282.461,511	216.697
2	381.219,85 282.461,511	3	381.219,796 282.459,224	2.288
3	381.219,796 282.459,224	4	381.219,526 282.429,564	29.661
4	381.219,526 282.429,564	5	381.302,029 282.428,148	82.515
5	381.302,029 282.428,148	6	381.424,137 282.425,011	122.148

Document care conține date cu caracter personal, protejat de prevederile Regulamentului (UE) nr. 679/2016 și Legii 190/2018

Punct început	X / Y	Punct sfârşit	X / Y	Lungime segment (** (m)
6	381.424,137 282.425,011	1	381.436,291 282.450,971	28.664

** Lungimile segmentelor sunt determinate în planul de proiecţie Stereo 70 şi sunt rotunjite la 1 milimetru.
*** Distanţa dintre puncte este formată din segmente cumulate ce sunt mai mici decât valoarea 1 milimetru.

Document care conține date cu caracter personal, protejat de prevederile Regulamentului (UE) nr. 679/2016 și Legii 190/2018

DATE DESPRE IMOBILUL NR. 4960

Oficiul de Cadastru şi Publicitate Imobiliară DOLJ
Biroul de Cadastru şi Publicitate Imobiliară Craiova

A. Partea I. Descrierea imobilului

TEREN Extravilan

Adresa: Jud. Dolj, T1 P1

Nr. Crt	Nr cadastral Nr. topografic	Suprafaţa* (mp)	Observaţii / Referinţe
A1	30967	77.500	Sector cadastral:1 Teren neimprejmuit;

B. Partea II. Proprietari şi acte

Inscrieri privitoare la dreptul de proprietate şi alte drepturi reale		Referinţe
214984 / 16/11/2018		
Act Notarial nr. CONTRACT DE VANZARE CUMPARARE AUT. NR. 969, din 15/11/2018 emis de Cernobai Emil;		
B1	Intabulare, drept de PROPRIETATE, dobandit prin Conventie, cota actuala 1/1, cota initiala 1/1	A1
	1) **NICA ANCA**	

C. Partea III. SARCINI .

Inscrieri privind dezmembramintele dreptului de proprietate, drepturi reale de garanţie şi sarcini	Referinţe
NU SUNT	

Document care conține date cu caracter personal, protejat de prevederile Regulamentului (UE) nr. 679/2016 și Legii 190/2018

Anexa Nr. 1 La Partea I

Teren

Nr cadastral	Suprafaţa (mp)*	Observaţii / Referinţe
30967	77.500	

* Suprafaţa este determinată in planul de proiecţie Stereo 70.

DETALII LINIARE IMOBIL

Date referitoare la teren

Crt	Categorie folosință	Intra vilan	Suprafaţa (mp)	Tarla	Parcelă	Nr. topo	Observaţii / Referinţe
1	arabil	NU	77.500	1	1	-	

Lungime Segmente
1) Valorile lungimilor segmentelor sunt obţinute din proiecţie în plan.

Punct început	X / Y	Punct sfârşit	X / Y	Lungime segment (** (m)
1	380.690,242 284.997,833	2	381.246,845 284.976,134	557.026
2	381.246,845 284.976,134	3	381.248,591 285.118,437	142.314
3	381.248,591 285.118,437	4	381.171,189 285.121,44	77.46
4	381.171,189 285.121,44	5	381.082,249 285.122,779	88.95
5	381.082,249 285.122,779	6	380.849,344 285.129,715	233.008

Document care conține date cu caracter personal, protejat de prevederile Regulamentului (UE) nr. 679/2016 și Legii 190/2018

Punct început	X / Y	Punct sfârşit	X / Y	Lungime segment (** (m)
6	380.849,344 285.129,715	7	380.693,305 285.134,169	156.103
7	380.693,305 285.134,169	1	380.690,242 284.997,833	136.37

** Lungimile segmentelor sunt determinate în planul de proiecţie Stereo 70 şi sunt rotunjite la 1 milimetru.
*** Distanţa dintre puncte este formată din segmente cumulate ce sunt mai mici decât valoarea 1 milimetru.

Document care conține date cu caracter personal, protejat de prevederile Regulamentului (UE) nr. 679/2016 și Legii 190/2018

DATE DESPRE IMOBILUL NR. 4961

Oficiul de Cadastru şi Publicitate Imobiliară DOLJ
Biroul de Cadastru şi Publicitate Imobiliară Craiova

A. Partea I. Descrierea imobilului

TEREN Extravilan

Adresa: Jud. Dolj, Tarla 1, Parcela 2

Nr. Crt	Nr cadastral Nr. topografic	Suprafaţa* (mp)	Observaţii / Referinţe
A1	31200	23.500	Sector cadastral:1 Teren neimprejmuit;

B. Partea II. Proprietari şi acte

Inscrieri privitoare la dreptul de proprietate şi alte drepturi reale		Referinţe
173553 / 12/08/2019		
Act Notarial nr. CONTRACT DE VANZARE AUT. NR. 2698, din 09/08/2019 emis de NP GASPAR MONICA ORTANSA;		
B1	Intabulare, drept de PROPRIETATE, dobandit prin Conventie, cota actuala 1/1, cota initiala 1/1	A1
	1) **NICULESCU RAZVAN IOAN** 2) **NICULESCU ELENA-CORINA**	

C. Partea III. SARCINI .

Inscrieri privind dezmembramintele dreptului de proprietate, drepturi reale de garanţie şi sarcini	Referinţe
NU SUNT	

Document care conține date cu caracter personal, protejat de prevederile Regulamentului (UE) nr. 679/2016 și Legii 190/2018

Anexa Nr. 1 La Partea I

Teren

Nr cadastral	Suprafaţa (mp)*	Observaţii / Referinţe
31200	23.500	

* Suprafaţa este determinată in planul de proiecţie Stereo 70.

DETALII LINIARE IMOBIL

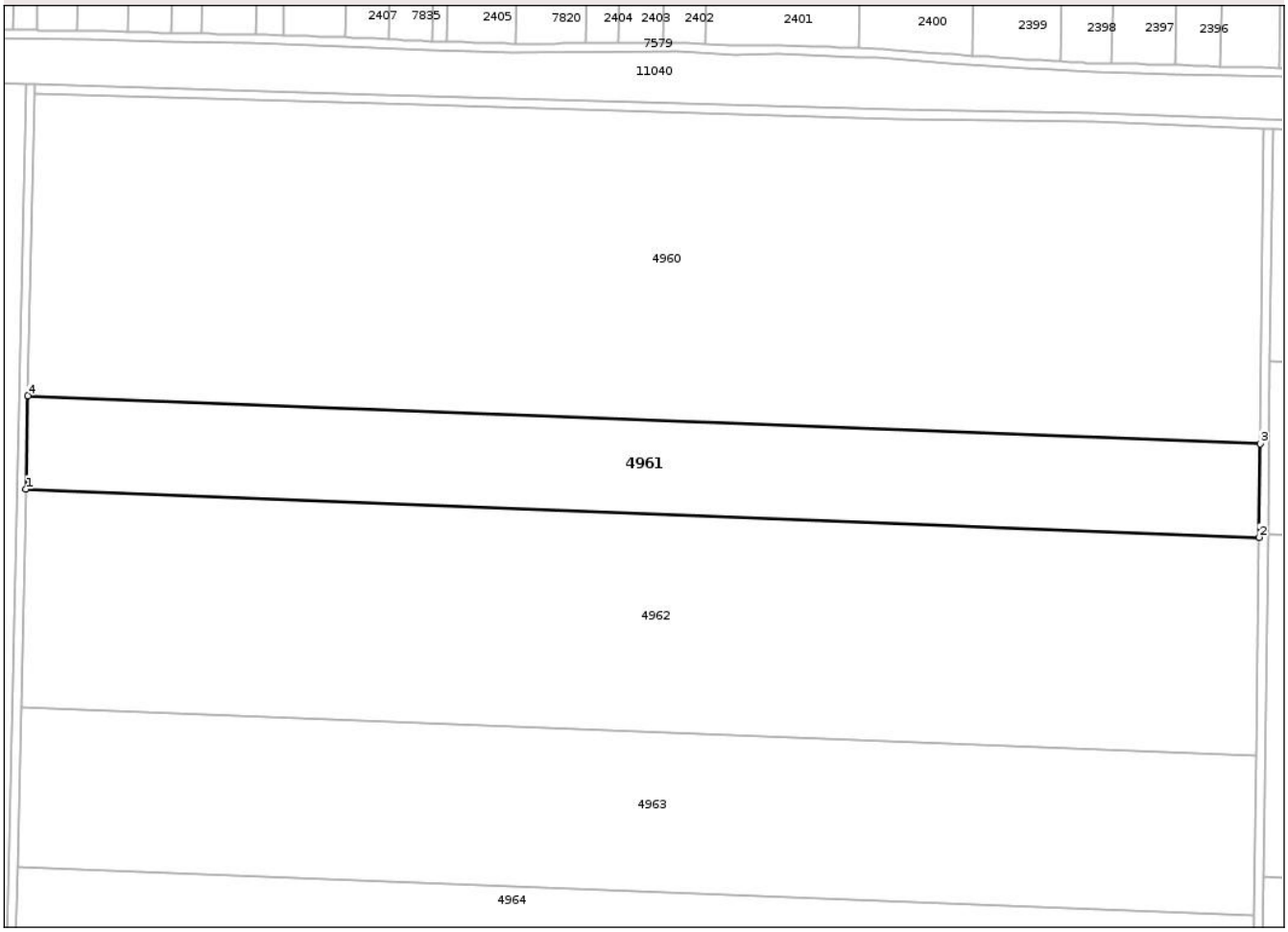

Date referitoare la teren

Crt	Categorie folosință	Intra vilan	Suprafaţa (mp)	Tarla	Parcelă	Nr. topo	Observaţii / Referinţe
1	arabil	NU	23.500	1	2	-	

Lungime Segmente

1) Valorile lungimilor segmentelor sunt obţinute din proiecţie în plan.

Punct început	X / Y	Punct sfârşit	X / Y	Lungime segment (** (m)
1	380.689,295 284.955,666	2	381.246,328 284.933,951	557.456
2	381.246,328 284.933,951	3	381.246,845 284.976,134	42.186
3	381.246,845 284.976,134	4	380.690,242 284.997,833	557.026
4	380.690,242 284.997,833	1	380.689,295 284.955,666	42.178

**** Lungimile segmentelor sunt determinate în planul de proiecţie Stereo 70 şi sunt rotunjite la 1 milimetru.**

Document care conține date cu caracter personal, protejat de prevederile Regulamentului (UE) nr. 679/2016 și Legii 190/2018

***** Distanţa dintre puncte este formată din segmente cumulate ce sunt mai mici decât valoarea 1 milimetru.**

Document care conține date cu caracter personal, protejat de prevederile Regulamentului (UE) nr. 679/2016 și Legii 190/2018

DATE DESPRE IMOBILUL NR. 4962

Oficiul de Cadastru şi Publicitate Imobiliară DOLJ
Biroul de Cadastru şi Publicitate Imobiliară Craiova

A. Partea I. Descrierea imobilului

TEREN Extravilan

Adresa: Jud. Dolj, T1 P4

Nr. Crt	Nr cadastral Nr. topografic	Suprafaţa* (mp)	Observaţii / Referinţe
A1		55.000	Sector cadastral:1 Teren neimprejmuit;

B. Partea II. Proprietari şi acte

Inscrieri privitoare la dreptul de proprietate şi alte drepturi reale		Referinţe
/		
Act Administrativ nr. TDP 1249-2194, din 30/10/2001 emis de CJSDPAT DOLJ;		
B1	Intabulare, drept de PROPRIETATE, dobandit prin Reconstituire, cota actuala 1/1, cota initiala 1/1	A1
	1) **STANESCU ŞT. AURORA**, LIPSA CNP	

C. Partea III. SARCINI .

Inscrieri privind dezmembramintele dreptului de proprietate, drepturi reale de garanţie şi sarcini	Referinţe
NU SUNT	

Document care conține date cu caracter personal, protejat de prevederile Regulamentului (UE) nr. 679/2016 și Legii 190/2018

Anexa Nr. 1 La Partea I

Teren

Nr cadastral	Suprafaţa (mp)*	Observaţii / Referinţe
	55.000	

* Suprafaţa este determinată in planul de proiecţie Stereo 70.

DETALII LINIARE IMOBIL

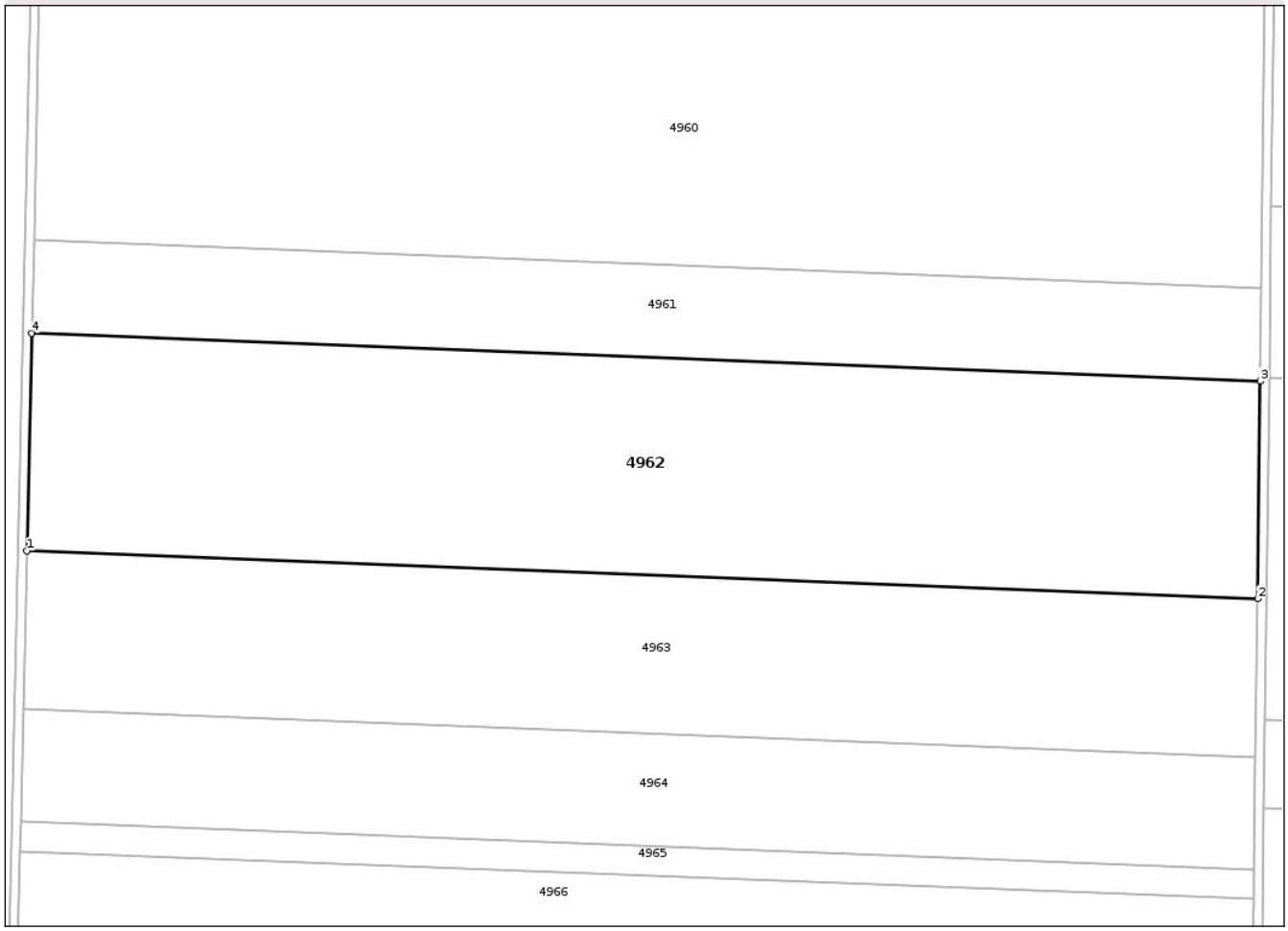

Date referitoare la teren

Crt	Categorie folosință	Intra vilan	Suprafaţa (mp)	Tarla	Parcelă	Nr. topo	Observaţii / Referinţe
1	arabil	NU	55.000	1	4	-	

Lungime Segmente
1) Valorile lungimilor segmentelor sunt obţinute din proiecţie în plan.

Punct început	X / Y	Punct sfârşit	X / Y	Lungime segment (** (m)
1	380.687,081 284.857,104	2	381.245,118 284.835,349	558.461
2	381.245,118 284.835,349	3	381.246,328 284.933,951	98.609
3	381.246,328 284.933,951	4	380.689,295 284.955,666	557.456
4	380.689,295 284.955,666	1	380.687,081 284.857,104	98.587

**** Lungimile segmentelor sunt determinate în planul de proiecţie Stereo 70 şi sunt rotunjite la 1 milimetru.**

Document care conține date cu caracter personal, protejat de prevederile Regulamentului (UE) nr. 679/2016 și Legii 190/2018

***** Distanţa dintre puncte este formată din segmente cumulate ce sunt mai mici decât valoarea 1 milimetru.**

DATE DESPRE IMOBILUL NR. 4963

Oficiul de Cadastru şi Publicitate Imobiliară DOLJ
Biroul de Cadastru şi Publicitate Imobiliară Craiova

A. Partea I. Descrierea imobilului

TEREN Extravilan

Adresa: Jud. Dolj, T1, P5

Nr. Crt	Nr cadastral Nr. topografic	Suprafaţa* (mp)	Observaţii / Referinţe
A1	30596	40.200	Sector cadastral:1 Teren neimprejmuit;

B. Partea II. Proprietari şi acte

Inscrieri privitoare la dreptul de proprietate şi alte drepturi reale		Referinţe
207250 / 02/11/2018		
Act Notarial nr. CONTRACT DE VANZARE AUT NR 1963, din 01/11/2018 emis de N.P. Diaconu Laura;		
B1	Intabulare, drept de PROPRIETATE, dobandit prin Conventie, cota actuala 1/1, cota initiala 1/1	A1
	1) **NICULESCU RAZVAN IOAN** 2) **NICULESCU ELENA-CORINA**	

C. Partea III. SARCINI .

Inscrieri privind dezmembramintele dreptului de proprietate, drepturi reale de garanţie şi sarcini	Referinţe
NU SUNT	

Document care conține date cu caracter personal, protejat de prevederile Regulamentului (UE) nr. 679/2016 și Legii 190/2018

Anexa Nr. 1 La Partea I

Teren

Nr cadastral	Suprafaţa (mp)*	Observaţii / Referinţe
30596	40.200	

* Suprafaţa este determinată in planul de proiecţie Stereo 70.

DETALII LINIARE IMOBIL

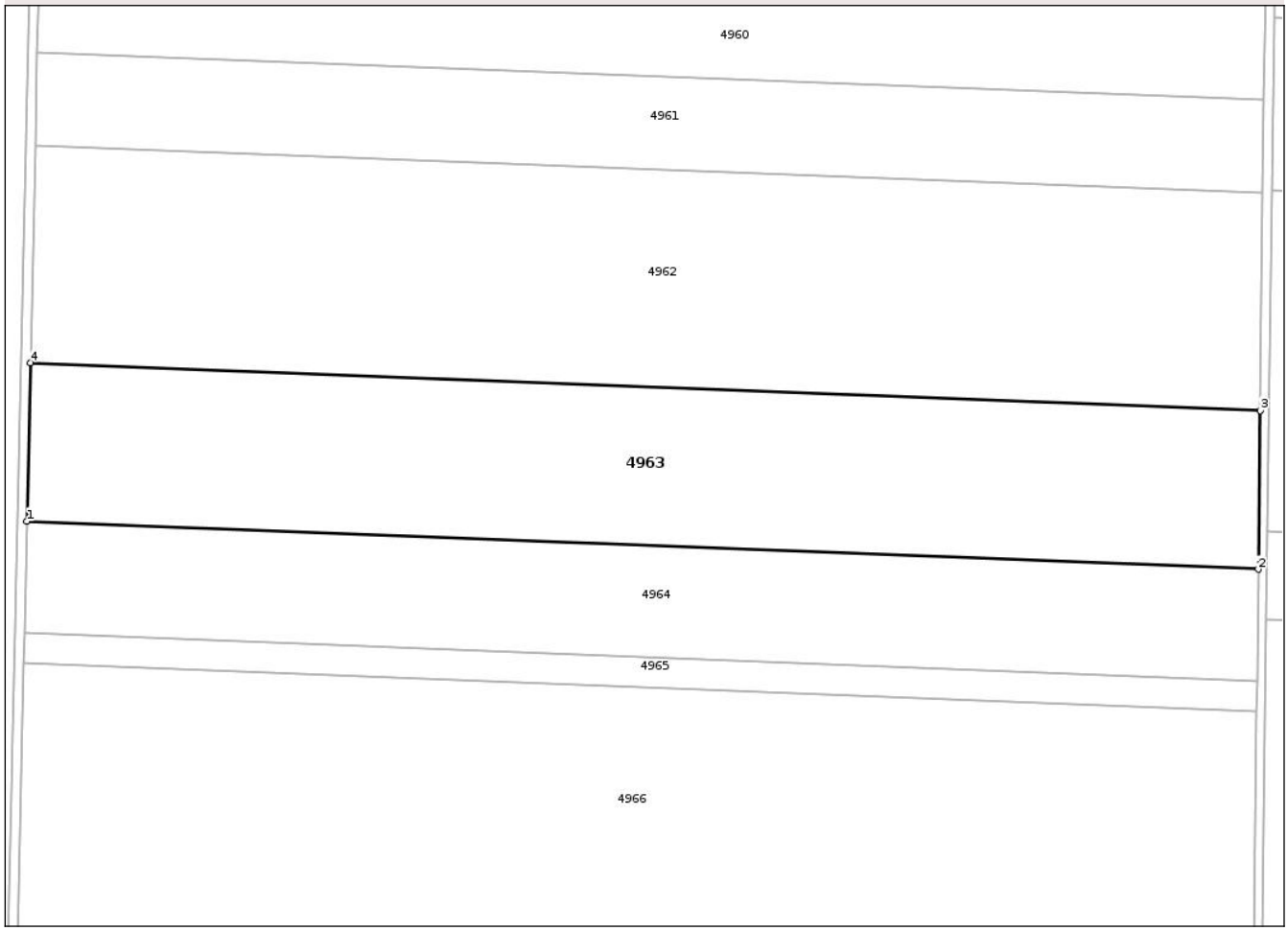

Date referitoare la teren

Crt	Categorie folosință	Intra vilan	Suprafaţa (mp)	Tarla	Parcelă	Nr. topo	Observaţii / Referinţe
1	arabil	NU	40.200	1	5	-	

Lungime Segmente
1) Valorile lungimilor segmentelor sunt obţinute din proiecţie în plan.

Punct început	X / Y	Punct sfârşit	X / Y	Lungime segment (** (m)
1	380.685,466 284.785,176	2	381.244,235 284.763,393	559.193
2	381.244,235 284.763,393	3	381.245,118 284.835,349	71.961
3	381.245,118 284.835,349	4	380.687,081 284.857,104	558.461
4	380.687,081 284.857,104	1	380.685,466 284.785,176	71.946

**** Lungimile segmentelor sunt determinate în planul de proiecţie Stereo 70 şi sunt rotunjite la 1 milimetru.**

Document care conține date cu caracter personal, protejat de prevederile Regulamentului (UE) nr. 679/2016 și Legii 190/2018

***** Distanţa dintre puncte este formată din segmente cumulate ce sunt mai mici decât valoarea 1 milimetru.**

DATE DESPRE IMOBILUL NR. 4964

Oficiul de Cadastru şi Publicitate Imobiliară DOLJ
Biroul de Cadastru şi Publicitate Imobiliară Craiova

A. Partea I. Descrierea imobilului

TEREN Extravilan

Adresa: Jud. Dolj, T1, P6

Nr. Crt	Nr cadastral Nr. topografic	Suprafaţa* (mp)	Observaţii / Referinţe
A1	30669	28.400	Sector cadastral:1 Teren neimprejmuit;

B. Partea II. Proprietari şi acte

Inscrieri privitoare la dreptul de proprietate şi alte drepturi reale		Referinţe
85539 / 28/06/2016		
Act Notarial nr. contract de vanzare- cumparare aut. nr. 1012, din 13/06/2016 emis de NP BELU AUREL;		
B1	Intabulare, drept de PROPRIETATE, dobandit prin Conventie, cota actuala 1/1, cota initiala 1/1	A1
	1) **BEYDOUN KHALIL**, necasatorit	

C. Partea III. SARCINI .

Inscrieri privind dezmembramintele dreptului de proprietate, drepturi reale de garanţie şi sarcini	Referinţe
NU SUNT	

Anexa Nr. 1 La Partea I

Teren

Nr cadastral	Suprafaţa (mp)*	Observaţii / Referinţe
30669	28.400	

* Suprafaţa este determinată in planul de proiecţie Stereo 70.

DETALII LINIARE IMOBIL

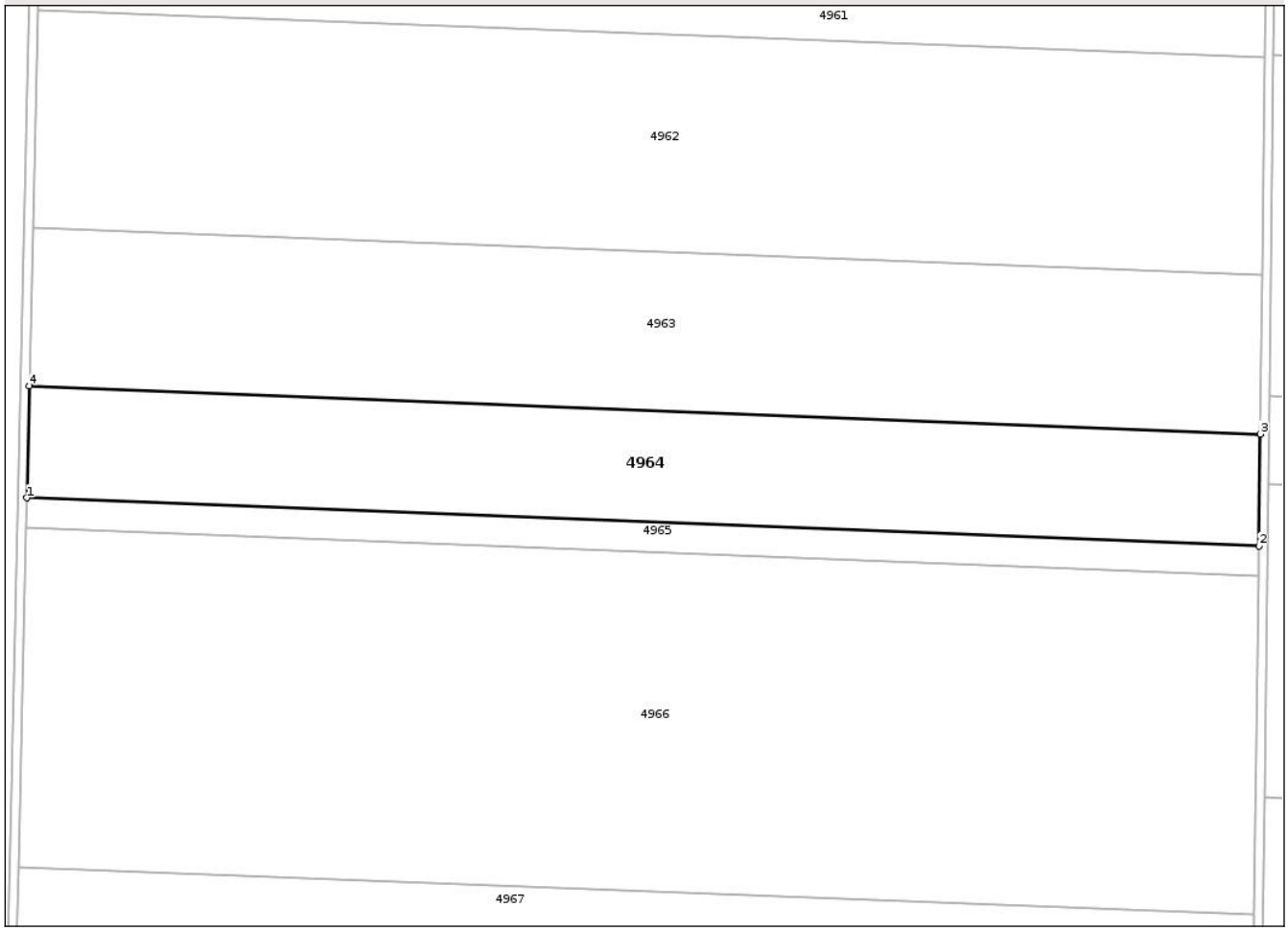

Date referitoare la teren

Crt	Categorie folosință	Intra vilan	Suprafaţa (mp)	Tarla	Parcelă	Nr. topo	Observaţii / Referinţe
1	arabil	NU	28.400	1	6	-	

Lungime Segmente
1) Valorile lungimilor segmentelor sunt obţinute din proiecţie în plan.

Punct început	X / Y	Punct sfârşit	X / Y	Lungime segment (** (m)
1	380.684,326 284.734,418	2	381.243,613 284.712,614	559.712
2	381.243,613 284.712,614	3	381.244,235 284.763,393	50.783
3	381.244,235 284.763,393	4	380.685,466 284.785,176	559.193
4	380.685,466 284.785,176	1	380.684,326 284.734,418	50.771

**** Lungimile segmentelor sunt determinate în planul de proiecţie Stereo 70 şi sunt rotunjite la 1 milimetru.**

Document care conține date cu caracter personal, protejat de prevederile Regulamentului (UE) nr. 679/2016 și Legii 190/2018

***** Distanţa dintre puncte este formată din segmente cumulate ce sunt mai mici decât valoarea 1 milimetru.**

Document care conține date cu caracter personal, protejat de prevederile Regulamentului (UE) nr. 679/2016 și Legii 190/2018

DATE DESPRE IMOBILUL NR. 4965

Oficiul de Cadastru şi Publicitate Imobiliară DOLJ
Biroul de Cadastru şi Publicitate Imobiliară Craiova

A. Partea I. Descrierea imobilului

TEREN Extravilan

Adresa: Jud. Dolj, T1 P7

Nr. Crt	Nr cadastral Nr. topografic	Suprafaţa* (mp)	Observaţii / Referinţe
A1		7.500	Sector cadastral:1 Teren neimprejmuit;

B. Partea II. Proprietari şi acte

Inscrieri privitoare la dreptul de proprietate şi alte drepturi reale		Referinţe
/		
Act Administrativ nr. TDP 1215-2194, din 29/08/2000 emis de CJSDPAT DOLJ;		
B1	Intabulare, drept de PROPRIETATE, dobandit prin Reconstituire, cota actuala 1/1, cota initiala 1/1	A1
	1) **POPESCU I. LARISA**, LIPSA CNP	

C. Partea III. SARCINI .

Inscrieri privind dezmembramintele dreptului de proprietate, drepturi reale de garanţie şi sarcini	Referinţe
NU SUNT	

Document care conține date cu caracter personal, protejat de prevederile Regulamentului (UE) nr. 679/2016 și Legii 190/2018

Anexa Nr. 1 La Partea I

Teren

Nr cadastral	Suprafaţa (mp)*	Observaţii / Referinţe
	7.500	

* Suprafaţa este determinată in planul de proiecţie Stereo 70.

DETALII LINIARE IMOBIL

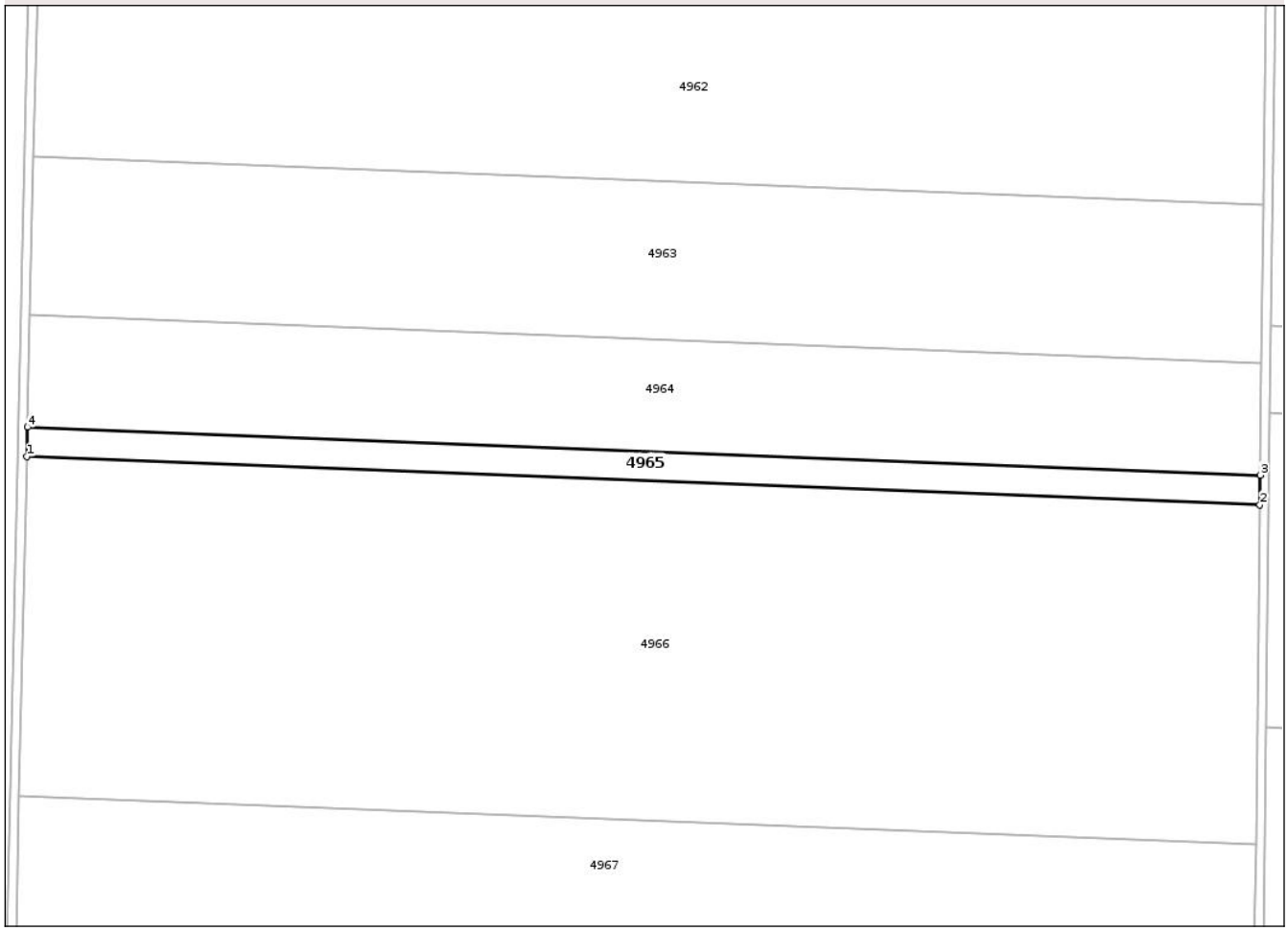

Date referitoare la teren

Crt	Categorie folosință	Intra vilan	Suprafaţa (mp)	Tarla	Parcelă	Nr. topo	Observaţii / Referinţe
1	arabil	NU	7.500	1	7	-	

Lungime Segmente
1) Valorile lungimilor segmentelor sunt obţinute din proiecţie în plan.

Punct început	X / Y	Punct sfârşit	X / Y	Lungime segment (** (m)
1	380.684,025 284.721,021	2	381.243,448 284.699,213	559.848
2	381.243,448 284.699,213	3	381.243,613 284.712,614	13.402
3	381.243,613 284.712,614	4	380.684,326 284.734,418	559.712
4	380.684,326 284.734,418	1	380.684,025 284.721,021	13.4

**** Lungimile segmentelor sunt determinate în planul de proiecţie Stereo 70 şi sunt rotunjite la 1 milimetru.**

Document care conține date cu caracter personal, protejat de prevederile Regulamentului (UE) nr. 679/2016 și Legii 190/2018

***** Distanţa dintre puncte este formată din segmente cumulate ce sunt mai mici decât valoarea 1 milimetru.**

DATE DESPRE IMOBILUL NR. 4966

Oficiul de Cadastru şi Publicitate Imobiliară DOLJ
Biroul de Cadastru şi Publicitate Imobiliară Craiova

A. Partea I. Descrierea imobilului

TEREN Extravilan

Adresa: Jud. Dolj, T1 P1

Nr. Crt	Nr cadastral Nr. topografic	Suprafaţa* (mp)	Observaţii / Referinţe
A1		86.300	Sector cadastral:1 Teren neimprejmuit;

B. Partea II. Proprietari şi acte

Inscrieri privitoare la dreptul de proprietate şi alte drepturi reale		Referinţe
/		
Act Administrativ nr. TDP 1095-58934, din 18/01/2001 emis de CJSDPAT DOLJ;		
B1	Intabulare, drept de PROPRIETATE, dobandit prin Reconstituire, cota actuala 1/1, cota initiala 1/1	A1
	1) **CHIFU A. ION**, LIPSA CNP	

C. Partea III. SARCINI .

Inscrieri privind dezmembramintele dreptului de proprietate, drepturi reale de garanţie şi sarcini	Referinţe
NU SUNT	

Document care conține date cu caracter personal, protejat de prevederile Regulamentului (UE) nr. 679/2016 și Legii 190/2018

Anexa Nr. 1 La Partea I

Teren

Nr cadastral	Suprafaţa (mp)*	Observaţii / Referinţe
	86.300	

* Suprafaţa este determinată in planul de proiecţie Stereo 70.

DETALII LINIARE IMOBIL

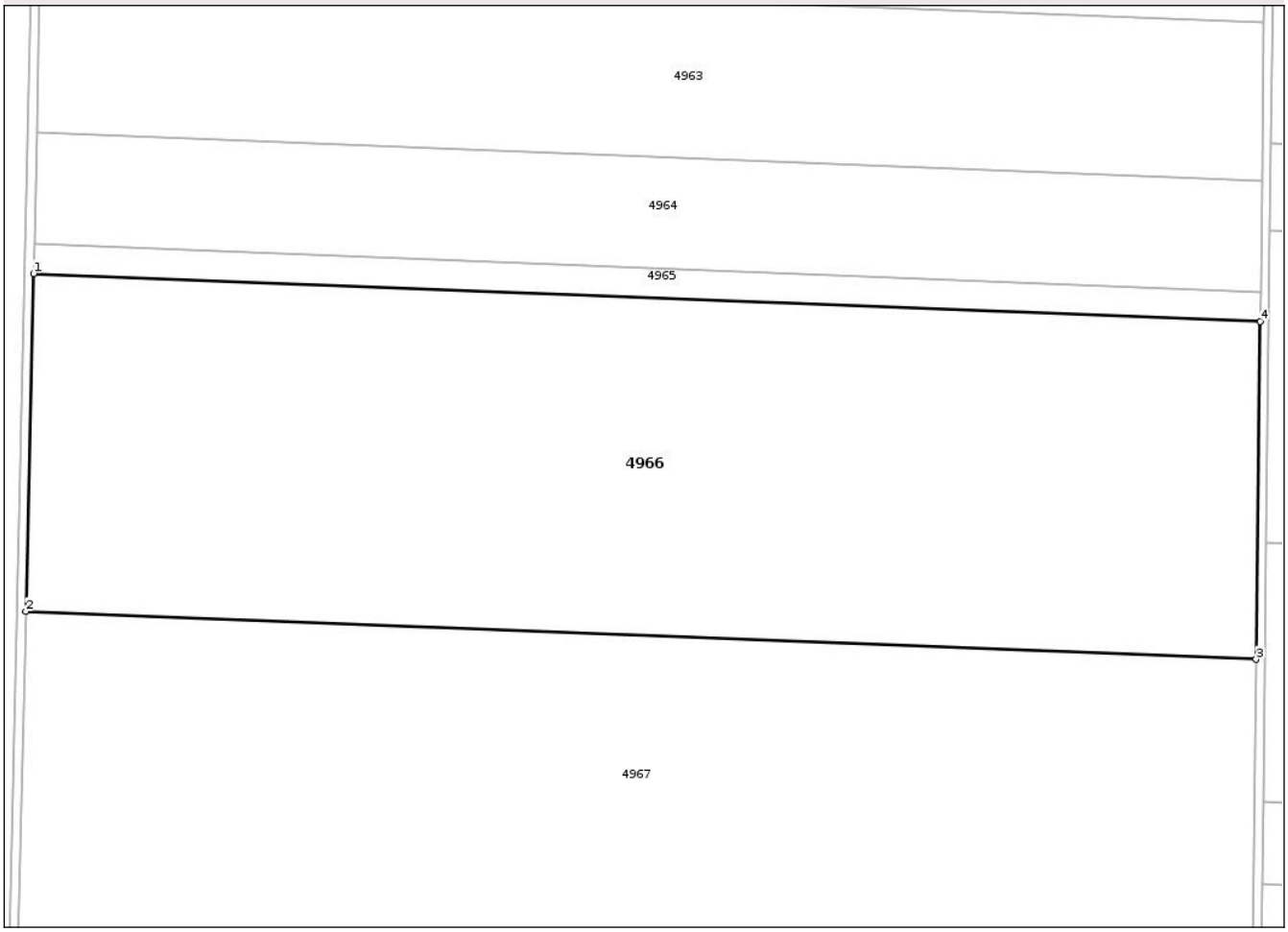

Date referitoare la teren

Crt	Categorie folosință	Intra vilan	Suprafaţa (mp)	Tarla	Parcelă	Nr. topo	Observaţii / Referinţe
1	arabil	NU	86.300	1	1	-	

Lungime Segmente
1) Valorile lungimilor segmentelor sunt obţinute din proiecţie în plan.

Punct început	X / Y	Punct sfârşit	X / Y	Lungime segment (** (m)
1	380.684,025 284.721,021	2	380.680,567 284.567,106	153.954
2	380.680,567 284.567,106	3	381.241,559 284.545,236	561.418
3	381.241,559 284.545,236	4	381.243,448 284.699,213	153.989
4	381.243,448 284.699,213	1	380.684,025 284.721,021	559.848

**** Lungimile segmentelor sunt determinate în planul de proiecţie Stereo 70 şi sunt rotunjite la 1 milimetru.**

Document care conține date cu caracter personal, protejat de prevederile Regulamentului (UE) nr. 679/2016 și Legii 190/2018

***** Distanţa dintre puncte este formată din segmente cumulate ce sunt mai mici decât valoarea 1 milimetru.**

Document care conține date cu caracter personal, protejat de prevederile Regulamentului (UE) nr. 679/2016 și Legii 190/2018

DATE DESPRE IMOBILUL NR. 4967

Oficiul de Cadastru şi Publicitate Imobiliară DOLJ
Biroul de Cadastru şi Publicitate Imobiliară Craiova

A. Partea I. Descrierea imobilului

TEREN Extravilan

Adresa: Jud. Dolj, T1 P2 - EXTRAVILAN FOSTA COM. SILISTEA CRUCII

Nr. Crt	Nr cadastral Nr. topografic	Suprafaţa* (mp)	Observaţii / Referinţe
A1	30649	95.800	Sector cadastral:1 Teren neimprejmuit;

B. Partea II. Proprietari şi acte

Inscrieri privitoare la dreptul de proprietate şi alte drepturi reale		Referinţe
152057 / 03/08/2018		
Act Notarial nr. CONTRACT DE VANZARE AUT NR 1897, din 01/08/2018 emis de N.P. Zavoi Aurelian Paul;		
B1	Intabulare, drept de PROPRIETATE, dobandit prin Conventie, cota actuala 1/1, cota initiala 1/1	A1
	1) **SC SIL PROD AGRO COM SRL**, CIF:2288148	

C. Partea III. SARCINI .

Inscrieri privind dezmembramintele dreptului de proprietate, drepturi reale de garanţie şi sarcini	Referinţe
NU SUNT	

Anexa Nr. 1 La Partea I

Teren

Nr cadastral	Suprafaţa (mp)*	Observaţii / Referinţe
30649	95.800	

* Suprafaţa este determinată in planul de proiecţie Stereo 70.

DETALII LINIARE IMOBIL

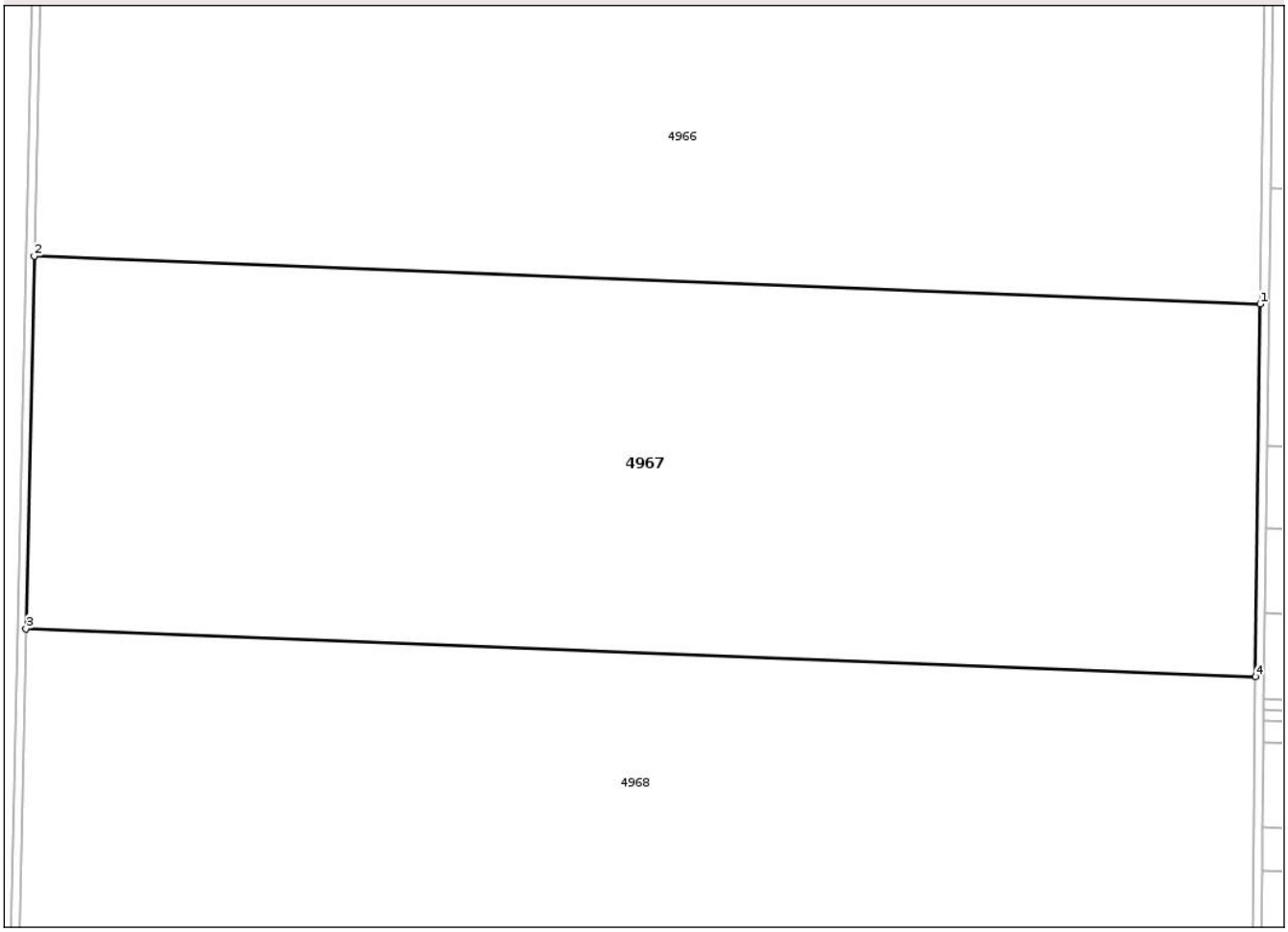

Date referitoare la teren

Crt	Categorie folosință	Intra vilan	Suprafaţa (mp)	Tarla	Parcelă	Nr. topo	Observaţii / Referinţe
1	arabil	NU	95.800	1	2	-	

Lungime Segmente
1) Valorile lungimilor segmentelor sunt obţinute din proiecţie în plan.

Punct început	X / Y	Punct sfârşit	X / Y	Lungime segment (** (m)
1	381.241,559 284.545,236	2	380.680,567 284.567,106	561.418
2	380.680,567 284.567,106	3	380.676,741 284.396,75	170.399
3	380.676,741 284.396,75	4	381.239,469 284.374,813	563.155
4	381.239,469 284.374,813	1	381.241,559 284.545,236	170.436

**** Lungimile segmentelor sunt determinate în planul de proiecţie Stereo 70 şi sunt rotunjite la 1 milimetru.**

Document care conține date cu caracter personal, protejat de prevederile Regulamentului (UE) nr. 679/2016 și Legii 190/2018

***** Distanţa dintre puncte este formată din segmente cumulate ce sunt mai mici decât valoarea 1 milimetru.**

DATE DESPRE IMOBILUL NR. 4968

Oficiul de Cadastru şi Publicitate Imobiliară DOLJ
Biroul de Cadastru şi Publicitate Imobiliară Craiova

A. Partea I. Descrierea imobilului

TEREN Extravilan

Adresa: Jud. Dolj, T1 P3

Nr. Crt	Nr cadastral Nr. topografic	Suprafaţa* (mp)	Observaţii / Referinţe
A1		85.800	Sector cadastral:1 Teren neimprejmuit;

B. Partea II. Proprietari şi acte

Inscrieri privitoare la dreptul de proprietate şi alte drepturi reale		Referinţe
/		
Act Administrativ nr. TDP 1157, din 03/02/2004 emis de CJSDPAT DOLJ;		
B1	Intabulare, drept de PROPRIETATE, dobandit prin Reconstituire, cota actuala 1/1, cota initiala 1/1	A1
	1) **GAVRILĂ S AUREL** 2) **CODREA S GHEORGHIŢA** 3) **GAVRILĂ S STAN**	

C. Partea III. SARCINI .

Inscrieri privind dezmembramintele dreptului de proprietate, drepturi reale de garanţie şi sarcini	Referinţe
NU SUNT	

Document care conține date cu caracter personal, protejat de prevederile Regulamentului (UE) nr. 679/2016 și Legii 190/2018

Anexa Nr. 1 La Partea I

Teren

Nr cadastral	Suprafaţa (mp)*	Observaţii / Referinţe
	85.800	

* Suprafaţa este determinată in planul de proiecţie Stereo 70.

DETALII LINIARE IMOBIL

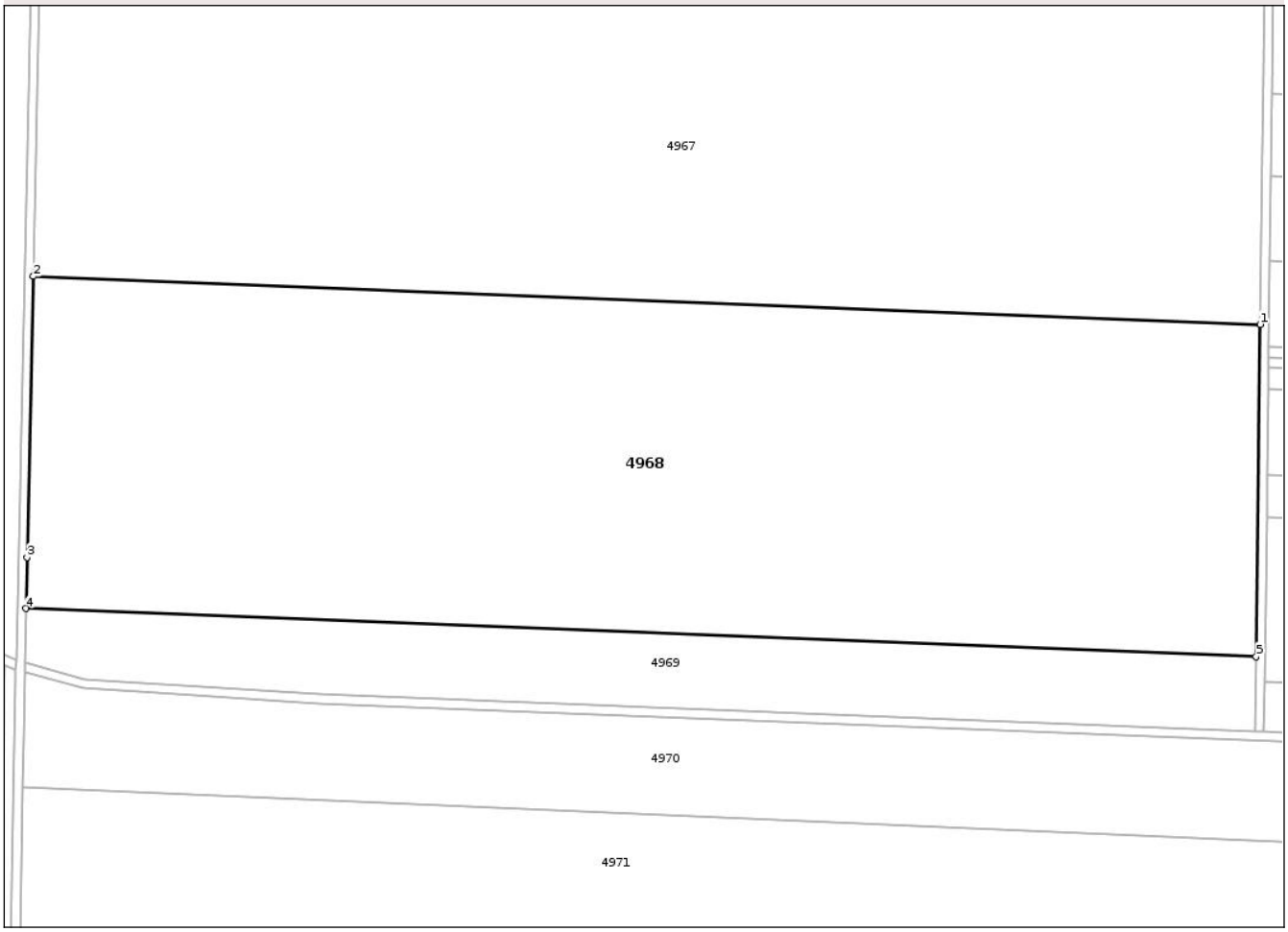

Date referitoare la teren

Crt	Categorie folosință	Intra vilan	Suprafaţa (mp)	Tarla	Parcelă	Nr. topo	Observaţii / Referinţe
1	arabil	NU	85.800	1	3	-	

Lungime Segmente
1) Valorile lungimilor segmentelor sunt obţinute din proiecţie în plan.

Punct început	X / Y	Punct sfârşit	X / Y	Lungime segment (** (m)
1	381.239,469 284.374,813	2	380.676,741 284.396,75	563.155
2	380.676,741 284.396,75	3	380.673,851 284.268,096	128.686
3	380.673,851 284.268,096	4	380.673,324 284.244,621	23.481
4	380.673,324 284.244,621	5	381.237,602 284.222,623	564.707
5	381.237,602 284.222,623	1	381.239,469 284.374,813	152.201

Document care conține date cu caracter personal, protejat de prevederile Regulamentului (UE) nr. 679/2016 și Legii 190/2018

** Lungimile segmentelor sunt determinate în planul de proiecţie Stereo 70 şi sunt rotunjite la 1 milimetru.
*** Distanţa dintre puncte este formată din segmente cumulate ce sunt mai mici decât valoarea 1 milimetru.

Document care conține date cu caracter personal, protejat de prevederile Regulamentului (UE) nr. 679/2016 și Legii 190/2018

DATE DESPRE IMOBILUL NR. 4969

Oficiul de Cadastru şi Publicitate Imobiliară DOLJ
Biroul de Cadastru şi Publicitate Imobiliară Craiova

A. Partea I. Descrierea imobilului

TEREN Extravilan

Adresa: Jud. Dolj, T1 P4

Nr. Crt	Nr cadastral Nr. topografic	Suprafaţa* (mp)	Observaţii / Referinţe
A1		Din acte: 46.300 Masurata: 19.030	Sector cadastral:1 Teren neimprejmuit; Imobil despartit de De 4, diferenta de suprafata se regaseste la ID-ul 4970

B. Partea II. Proprietari şi acte

Inscrieri privitoare la dreptul de proprietate şi alte drepturi reale		Referinţe
/		
Act Administrativ nr. TDP 1155, din 03/02/2004 emis de CJSDPAT DOLJ;		
B1	Intabulare, drept de PROPRIETATE, dobandit prin Reconstituire, cota actuala 1/1, cota initiala 1/1	A1
	1) **JILAVU I OPREA** 2) **CODREA M GABRIELA CORINA**	

C. Partea III. SARCINI .

Inscrieri privind dezmembramintele dreptului de proprietate, drepturi reale de garanţie şi sarcini	Referinţe
NU SUNT	

Document care conține date cu caracter personal, protejat de prevederile Regulamentului (UE) nr. 679/2016 și Legii 190/2018

Anexa Nr. 1 La Partea I

Teren

Nr cadastral	Suprafaţa (mp)*	Observaţii / Referinţe
	Din acte: 46.300 Masurata: 19.030	Imobil despartit de De 4, diferenta de suprafata se regaseste la ID-ul 4970

* Suprafaţa este determinată in planul de proiecţie Stereo 70.

DETALII LINIARE IMOBIL

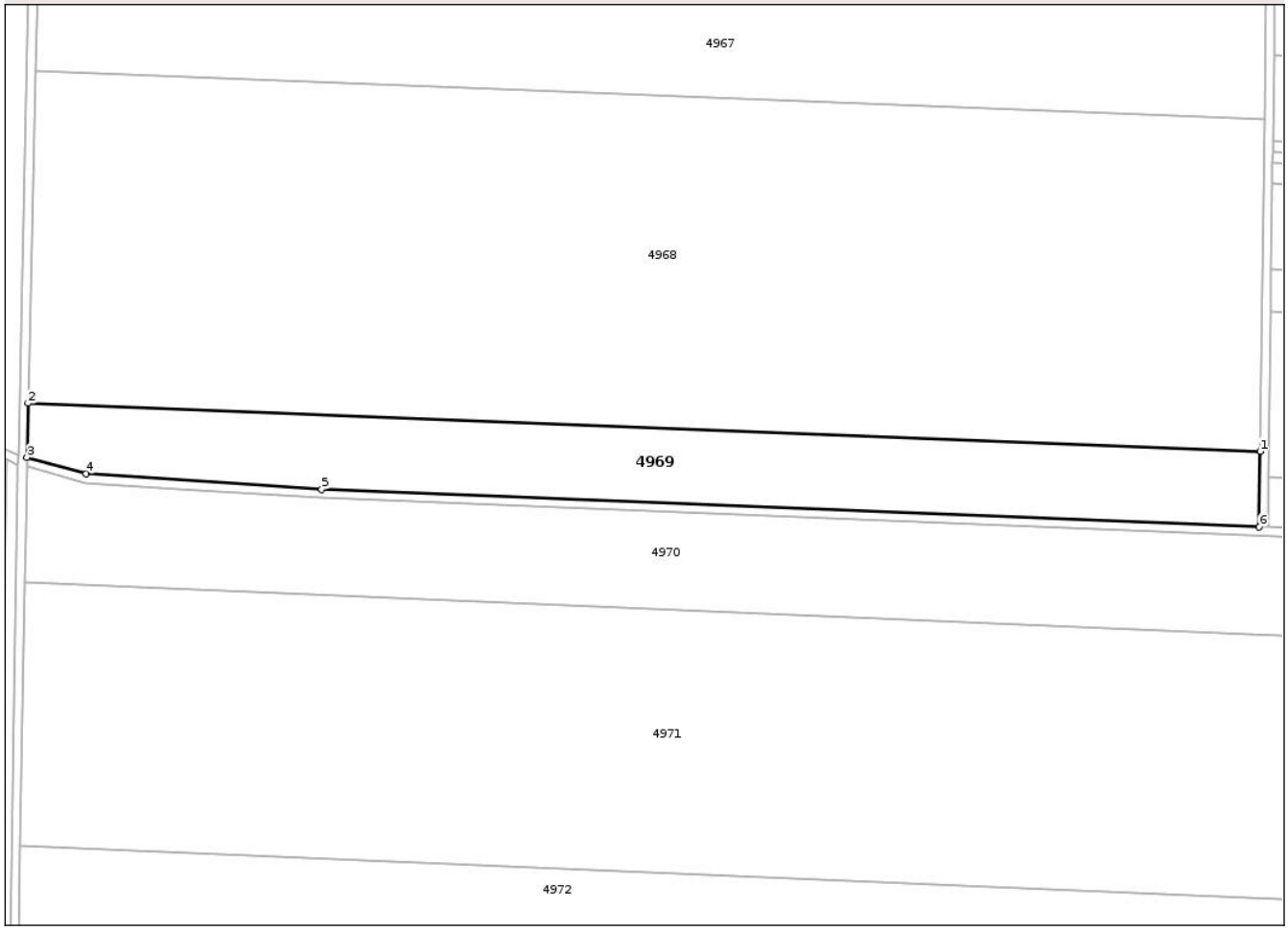

Date referitoare la teren

Crt	Categorie folosinţă	Intra vilan	Suprafaţa (mp)	Tarla	Parcelă	Nr. topo	Observaţii / Referinţe
1	arabil	NU	19.030	1	4	-	

Lungime Segmente
1) Valorile lungimilor segmentelor sunt obţinute din proiecţie în plan.

Punct început	X / Y	Punct sfârşit	X / Y	Lungime segment (** (m)
1	381.237,602 284.222,623	2	380.673,324 284.244,621	564.707
2	380.673,324 284.244,621	3	380.672,765 284.219,73	24.897
3	380.672,765 284.219,73	4	380.699,888 284.212,327	28.115
4	380.699,888 284.212,327	5	380.807,785 284.205,206	108.132

Document care conține date cu caracter personal, protejat de prevederile Regulamentului (UE) nr. 679/2016 și Legii 190/2018

Punct început	X / Y	Punct sfârşit	X / Y	Lungime segment (** (m)
5	380.807,785 284.205,206	6	381.237,179 284.188,168	429.732
6	381.237,179 284.188,168	1	381.237,602 284.222,623	34.458

** Lungimile segmentelor sunt determinate în planul de proiecţie Stereo 70 şi sunt rotunjite la 1 milimetru.
*** Distanţa dintre puncte este formată din segmente cumulate ce sunt mai mici decât valoarea 1 milimetru.

Document care conține date cu caracter personal, protejat de prevederile Regulamentului (UE) nr. 679/2016 și Legii 190/2018

DATE DESPRE IMOBILUL NR. 4970

Oficiul de Cadastru şi Publicitate Imobiliară DOLJ
Biroul de Cadastru şi Publicitate Imobiliară Craiova

A. Partea I. Descrierea imobilului

TEREN Extravilan

Adresa: Jud. Dolj, T1 P4

Nr. Crt	Nr cadastral Nr. topografic	Suprafaţa* (mp)	Observaţii / Referinţe
A1		Din acte: 46.300 Masurata: 27.270	Sector cadastral:1 Teren neimprejmuit; Imobil despartit de De 4, diferenta de suprafata se regaseste la ID-ul 4969

B. Partea II. Proprietari şi acte

Inscrieri privitoare la dreptul de proprietate şi alte drepturi reale		Referinţe
/		
Act Administrativ nr. TDP 1155, din 03/02/2004 emis de CJSDPAT DOLJ;		
B1	Intabulare, drept de PROPRIETATE, dobandit prin Reconstituire, cota actuala 1/1, cota initiala 1/1	A1
	1) **JILAVU I OPREA** 2) **CODREA M GABRIELA CORINA**	

C. Partea III. SARCINI .

Inscrieri privind dezmembramintele dreptului de proprietate, drepturi reale de garanţie şi sarcini	Referinţe
NU SUNT	

Document care conține date cu caracter personal, protejat de prevederile Regulamentului (UE) nr. 679/2016 și Legii 190/2018

Anexa Nr. 1 La Partea I

Teren

Nr cadastral	Suprafaţa (mp)*	Observaţii / Referinţe
	Din acte: 46.300 Masurata: 27.270	Imobil despartit de De 4, diferenta de suprafata se regaseste la ID-ul 4969

* Suprafaţa este determinată in planul de proiecţie Stereo 70.

DETALII LINIARE IMOBIL

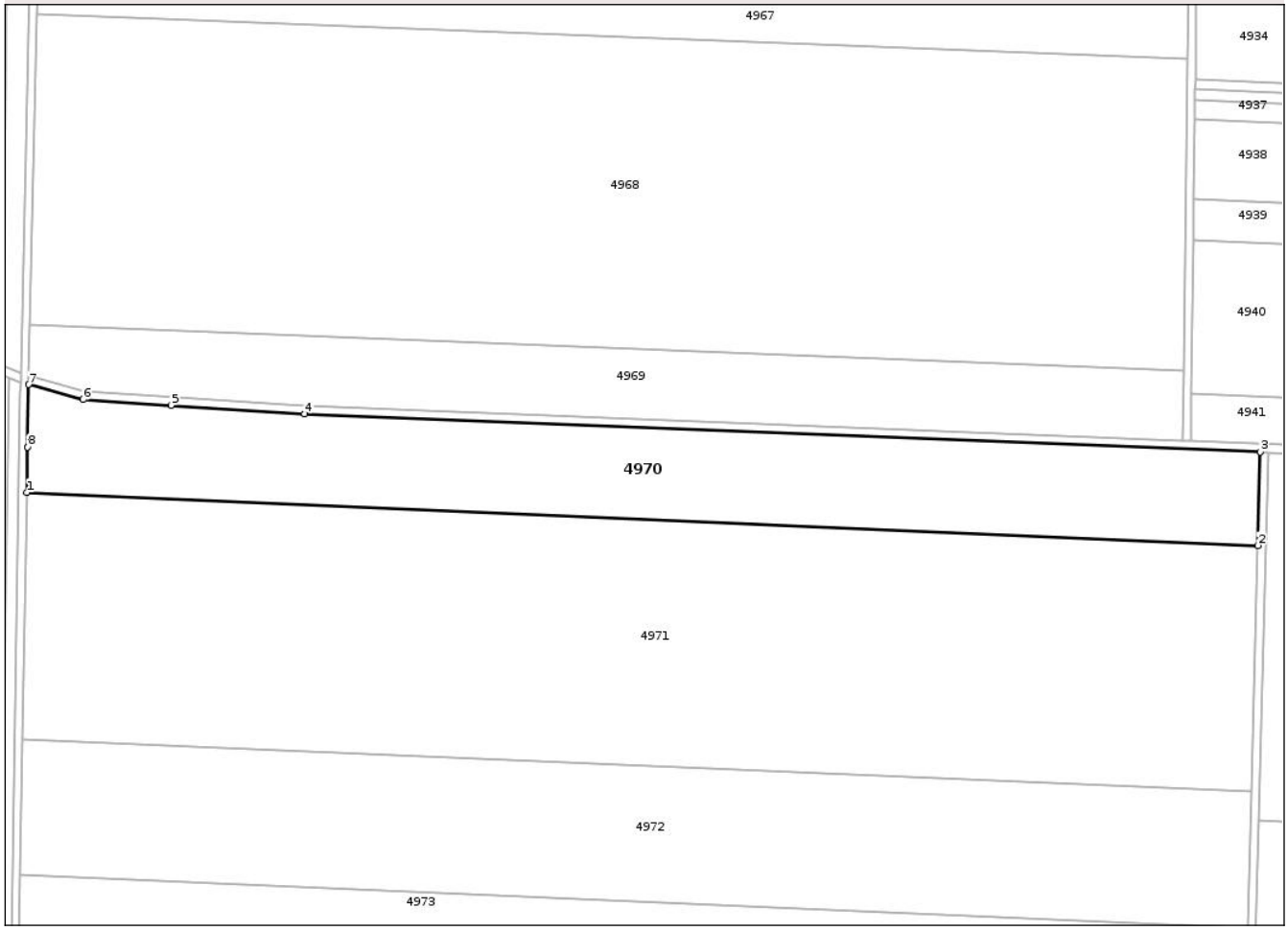

Date referitoare la teren

Crt	Categorie folosință	Intra vilan	Suprafaţa (mp)	Tarla	Parcelă	Nr. topo	Observaţii / Referinţe
1	arabil	NU	27.270	1	4	-	

Lungime Segmente
1) Valorile lungimilor segmentelor sunt obţinute din proiecţie în plan.

Punct început	X / Y	Punct sfârşit	X / Y	Lungime segment (** (m)
1	380.671,771 284.162,855	2	381.273,832 284.136,923	602.619
2	381.273,832 284.136,923	3	381.275,056 284.182,66	45.753
3	381.275,056 284.182,66	4	380.807,698 284.201,205	467.726
4	380.807,698 284.201,205	5	380.742,246 284.205,421	65.588

Document care conține date cu caracter personal, protejat de prevederile Regulamentului (UE) nr. 679/2016 și Legii 190/2018

Punct început	X / Y	Punct sfârşit	X / Y	Lungime segment (** (m)
5	380.742,246 284.205,421	6	380.699,311 284.208,326	43.033
6	380.699,311 284.208,326	7	380.672,674 284.215,608	27.614
7	380.672,674 284.215,608	8	380.672,143 284.185,023	30.59
8	380.672,143 284.185,023	1	380.671,771 284.162,855	22.171

** Lungimile segmentelor sunt determinate în planul de proiecţie Stereo 70 şi sunt rotunjite la 1 milimetru.
*** Distanţa dintre puncte este formată din segmente cumulate ce sunt mai mici decât valoarea 1 milimetru.

Document care conține date cu caracter personal, protejat de prevederile Regulamentului (UE) nr. 679/2016 și Legii 190/2018

DATE DESPRE IMOBILUL NR. 4971

Oficiul de Cadastru şi Publicitate Imobiliară DOLJ
Biroul de Cadastru şi Publicitate Imobiliară Craiova

A. Partea I. Descrierea imobilului

TEREN Extravilan

Adresa: Jud. Dolj, T1 P5

Nr. Crt	Nr cadastral Nr. topografic	Suprafaţa* (mp)	Observaţii / Referinţe
A1		72.500	Sector cadastral:1 Teren neimprejmuit;

B. Partea II. Proprietari şi acte

Inscrieri privitoare la dreptul de proprietate şi alte drepturi reale		Referinţe
/		
Act Administrativ nr. TDP 1119-60680, din 29/11/2001 emis de CJSDPAT DOLJ;		
B1	Intabulare, drept de PROPRIETATE, dobandit prin Reconstituire, cota actuala 1/1, cota initiala 1/1	A1
	1) **FIRANESCU I. HORIA PAUL** 2) **CISMARU I. LUCIA** 3) **MARINAS I. VALERIA**	

C. Partea III. SARCINI .

Inscrieri privind dezmembramintele dreptului de proprietate, drepturi reale de garanţie şi sarcini	Referinţe
NU SUNT	

Document care conține date cu caracter personal, protejat de prevederile Regulamentului (UE) nr. 679/2016 și Legii 190/2018

Anexa Nr. 1 La Partea I

Teren

Nr cadastral	Suprafaţa (mp)*	Observaţii / Referinţe
	72.500	

* Suprafaţa este determinată in planul de proiecţie Stereo 70.

DETALII LINIARE IMOBIL

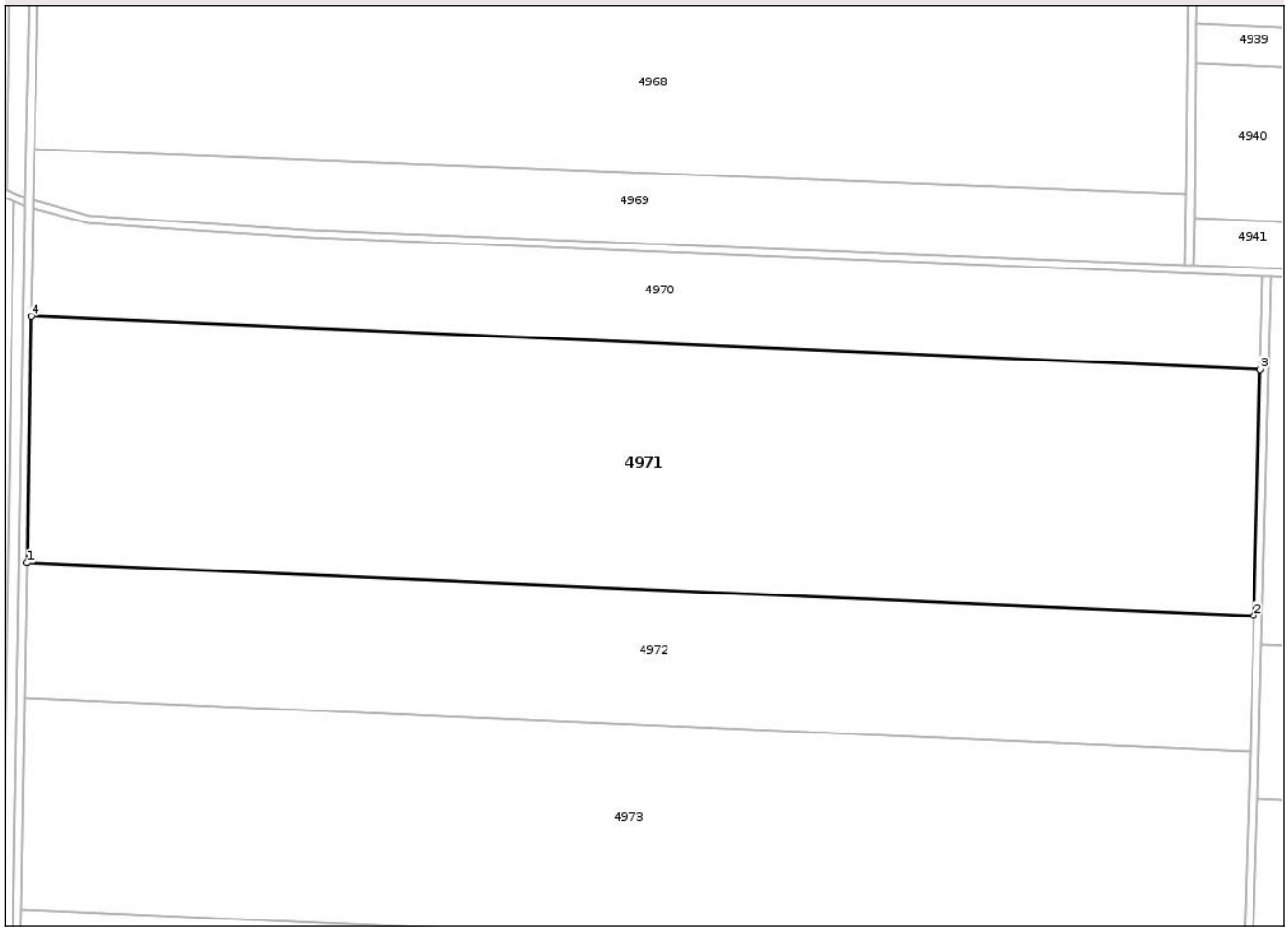

Date referitoare la teren

Crt	Categorie folosință	Intra vilan	Suprafaţa (mp)	Tarla	Parcelă	Nr. topo	Observaţii / Referinţe
1	arabil	NU	72.500	1	5	-	

Lungime Segmente
1) Valorile lungimilor segmentelor sunt obţinute din proiecţie în plan.

Punct început	X / Y	Punct sfârşit	X / Y	Lungime segment (** (m)
1	380.669,751 284.042,402	2	381.270,612 284.016,522	601.418
2	381.270,612 284.016,522	3	381.273,832 284.136,923	120.444
3	381.273,832 284.136,923	4	380.671,771 284.162,855	602.619
4	380.671,771 284.162,855	1	380.669,751 284.042,402	120.47

**** Lungimile segmentelor sunt determinate în planul de proiecţie Stereo 70 şi sunt rotunjite la 1 milimetru.**

Document care conține date cu caracter personal, protejat de prevederile Regulamentului (UE) nr. 679/2016 și Legii 190/2018

***** Distanţa dintre puncte este formată din segmente cumulate ce sunt mai mici decât valoarea 1 milimetru.**

DATE DESPRE IMOBILUL NR. 4972

Oficiul de Cadastru şi Publicitate Imobiliară DOLJ
Biroul de Cadastru şi Publicitate Imobiliară Craiova

A. Partea I. Descrierea imobilului

TEREN Extravilan

Adresa: Jud. Dolj, T1 P6

Nr. Crt	Nr cadastral Nr. topografic	Suprafaţa* (mp)	Observaţii / Referinţe
A1		40.000	Sector cadastral:1 Teren neimprejmuit;

B. Partea II. Proprietari şi acte

Inscrieri privitoare la dreptul de proprietate şi alte drepturi reale		Referinţe
/		
Act Administrativ nr. TDP 1099-58934, din 18/01/2001 emis de CJSDPAT DOLJ;		
B1	Intabulare, drept de PROPRIETATE, dobandit prin Reconstituire, cota actuala 1/1, cota initiala 1/1	A1
	1) **CHIFU A. ELISABETA**, LIPSA CNP	

C. Partea III. SARCINI .

Inscrieri privind dezmembramintele dreptului de proprietate, drepturi reale de garanţie şi sarcini	Referinţe
NU SUNT	

Document care conține date cu caracter personal, protejat de prevederile Regulamentului (UE) nr. 679/2016 și Legii 190/2018

Anexa Nr. 1 La Partea I

Teren

Nr cadastral	Suprafaţa (mp)*	Observaţii / Referinţe
	40.000	

* Suprafaţa este determinată in planul de proiecţie Stereo 70.

DETALII LINIARE IMOBIL

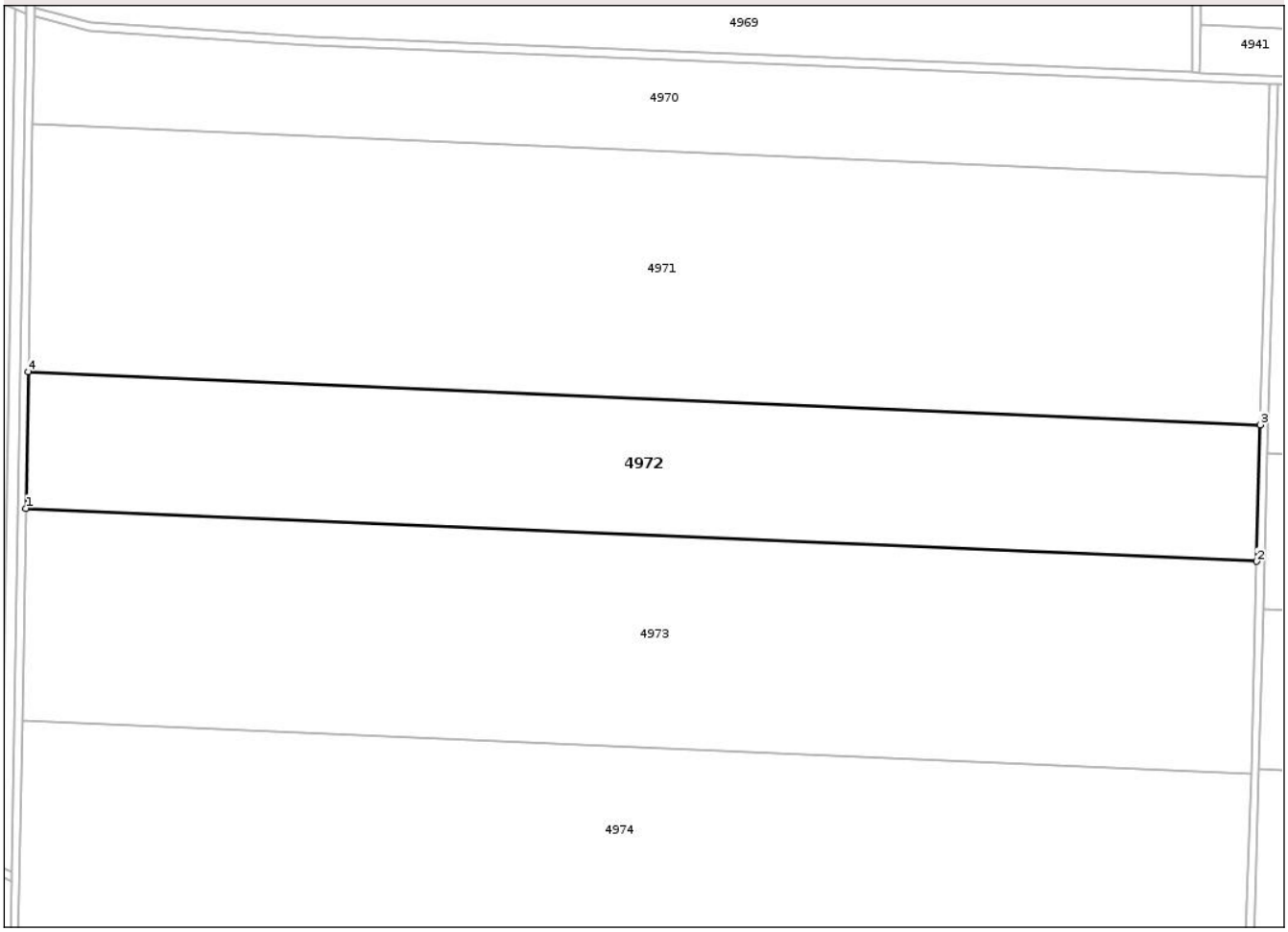

Date referitoare la teren

Crt	Categorie folosință	Intra vilan	Suprafaţa (mp)	Tarla	Parcelă	Nr. topo	Observaţii / Referinţe
1	arabil	NU	40.000	1	6	-	

Lungime Segmente
1) Valorile lungimilor segmentelor sunt obţinute din proiecţie în plan.

Punct început	X / Y	Punct sfârşit	X / Y	Lungime segment (** (m)
1	380.668,635 283.975,843	2	381.268,832 283.949,99	600.754
2	381.268,832 283.949,99	3	381.270,612 284.016,522	66.556
3	381.270,612 284.016,522	4	380.669,751 284.042,402	601.418
4	380.669,751 284.042,402	1	380.668,635 283.975,843	66.568

**** Lungimile segmentelor sunt determinate în planul de proiecţie Stereo 70 şi sunt rotunjite la 1 milimetru.**

Document care conține date cu caracter personal, protejat de prevederile Regulamentului (UE) nr. 679/2016 și Legii 190/2018

***** Distanţa dintre puncte este formată din segmente cumulate ce sunt mai mici decât valoarea 1 milimetru.**

Document care conține date cu caracter personal, protejat de prevederile Regulamentului (UE) nr. 679/2016 și Legii 190/2018

DATE DESPRE IMOBILUL NR. 4973

Oficiul de Cadastru şi Publicitate Imobiliară DOLJ
Biroul de Cadastru şi Publicitate Imobiliară Craiova

A. Partea I. Descrierea imobilului

TEREN Extravilan

Adresa: Jud. Dolj, T1 P7

Nr. Crt	Nr cadastral Nr. topografic	Suprafaţa* (mp)	Observaţii / Referinţe
A1		62.100	Sector cadastral:1 Teren neimprejmuit;

B. Partea II. Proprietari şi acte

Inscrieri privitoare la dreptul de proprietate şi alte drepturi reale		Referinţe
/		
Act Administrativ nr. TDP 1114-60680, din 28/11/2001 emis de CJSDPAT DOLJ;		
B1	Intabulare, drept de PROPRIETATE, dobandit prin Reconstituire, cota actuala 1/1, cota initiala 1/1	A1
	1) **COJOCARU C. DOINA**, LIPSA CNP	

C. Partea III. SARCINI .

Inscrieri privind dezmembramintele dreptului de proprietate, drepturi reale de garanţie şi sarcini	Referinţe
NU SUNT	

Document care conține date cu caracter personal, protejat de prevederile Regulamentului (UE) nr. 679/2016 și Legii 190/2018

Anexa Nr. 1 La Partea I

Teren

Nr cadastral	Suprafaţa (mp)*	Observaţii / Referinţe
	62.100	

* Suprafaţa este determinată in planul de proiecţie Stereo 70.

DETALII LINIARE IMOBIL

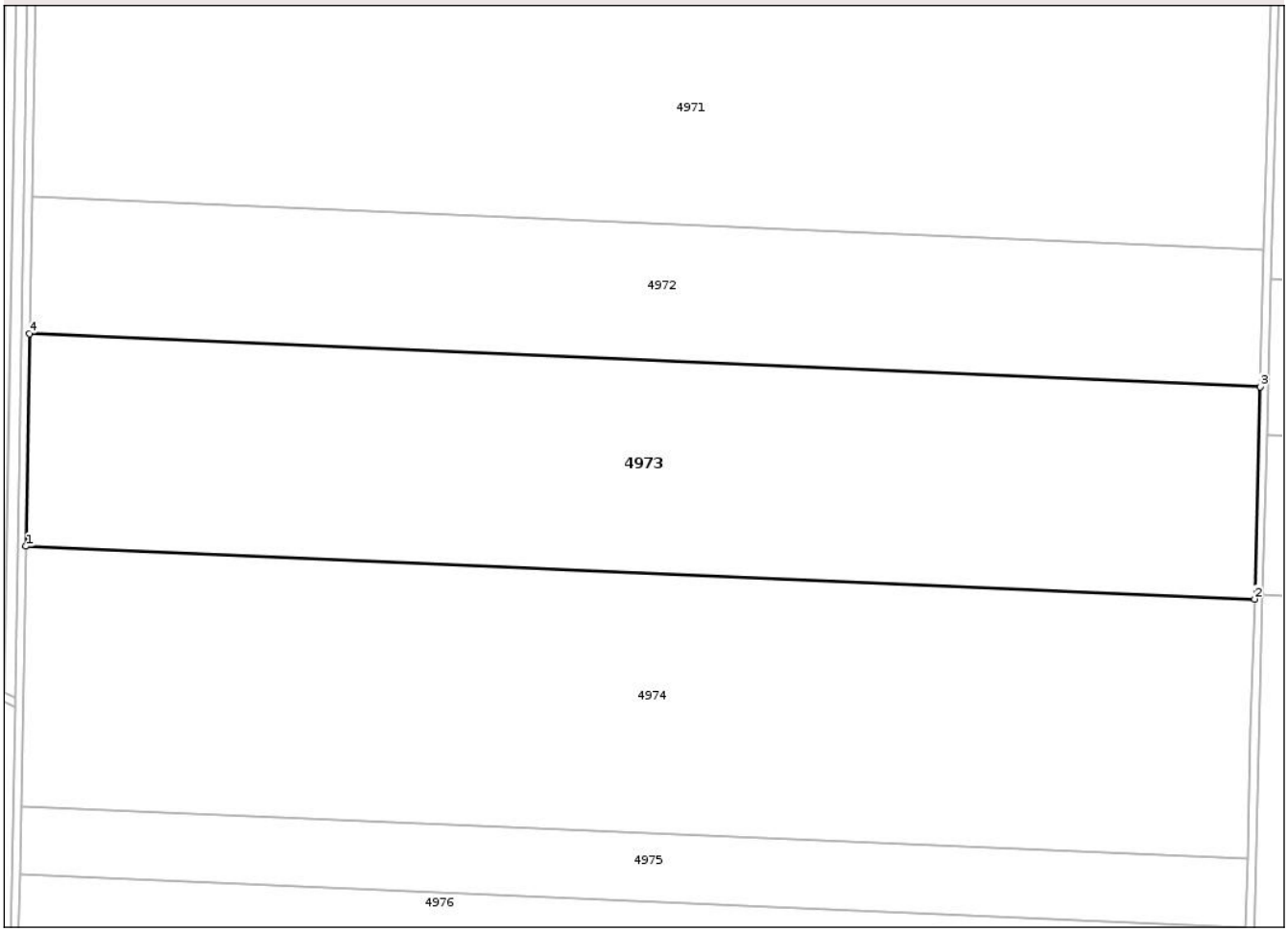

Date referitoare la teren

Crt	Categorie folosință	Intra vilan	Suprafaţa (mp)	Tarla	Parcelă	Nr. topo	Observaţii / Referinţe
1	arabil	NU	62.100	1	7	-	

Lungime Segmente
1) Valorile lungimilor segmentelor sunt obţinute din proiecţie în plan.

Punct început	X / Y	Punct sfârşit	X / Y	Lungime segment (** (m)
1	380.666,9 283.872,362	2	381.266,065 283.846,554	599.721
2	381.266,065 283.846,554	3	381.268,832 283.949,99	103.473
3	381.268,832 283.949,99	4	380.668,635 283.975,843	600.754
4	380.668,635 283.975,843	1	380.666,9 283.872,362	103.496

**** Lungimile segmentelor sunt determinate în planul de proiecţie Stereo 70 şi sunt rotunjite la 1 milimetru.**

Document care conține date cu caracter personal, protejat de prevederile Regulamentului (UE) nr. 679/2016 și Legii 190/2018

***** Distanţa dintre puncte este formată din segmente cumulate ce sunt mai mici decât valoarea 1 milimetru.**

Document care conține date cu caracter personal, protejat de prevederile Regulamentului (UE) nr. 679/2016 și Legii 190/2018

DATE DESPRE IMOBILUL NR. 4974

Oficiul de Cadastru şi Publicitate Imobiliară DOLJ
Biroul de Cadastru şi Publicitate Imobiliară Craiova

A. Partea I. Descrierea imobilului

TEREN Extravilan

Adresa: Jud. Dolj, T1 P8

Nr. Crt	Nr cadastral Nr. topografic	Suprafaţa* (mp)	Observaţii / Referinţe
A1		75.800	Sector cadastral:1 Teren neimprejmuit;

B. Partea II. Proprietari şi acte

Inscrieri privitoare la dreptul de proprietate şi alte drepturi reale		Referinţe
/		
Act Administrativ nr. TDP 1100-58934, din 18/01/2001 emis de CJSDPAT DOLJ;		
B1	Intabulare, drept de PROPRIETATE, dobandit prin Reconstituire, cota actuala 1/1, cota initiala 1/1	A1
	1) **CHIFULESCU G. MIHAI**, LIPSA CNP	

C. Partea III. SARCINI .

Inscrieri privind dezmembramintele dreptului de proprietate, drepturi reale de garanţie şi sarcini	Referinţe
NU SUNT	

Document care conține date cu caracter personal, protejat de prevederile Regulamentului (UE) nr. 679/2016 și Legii 190/2018

Anexa Nr. 1 La Partea I

Teren

Nr cadastral	Suprafaţa (mp)*	Observaţii / Referinţe
	75.800	

* Suprafaţa este determinată in planul de proiecţie Stereo 70.

DETALII LINIARE IMOBIL

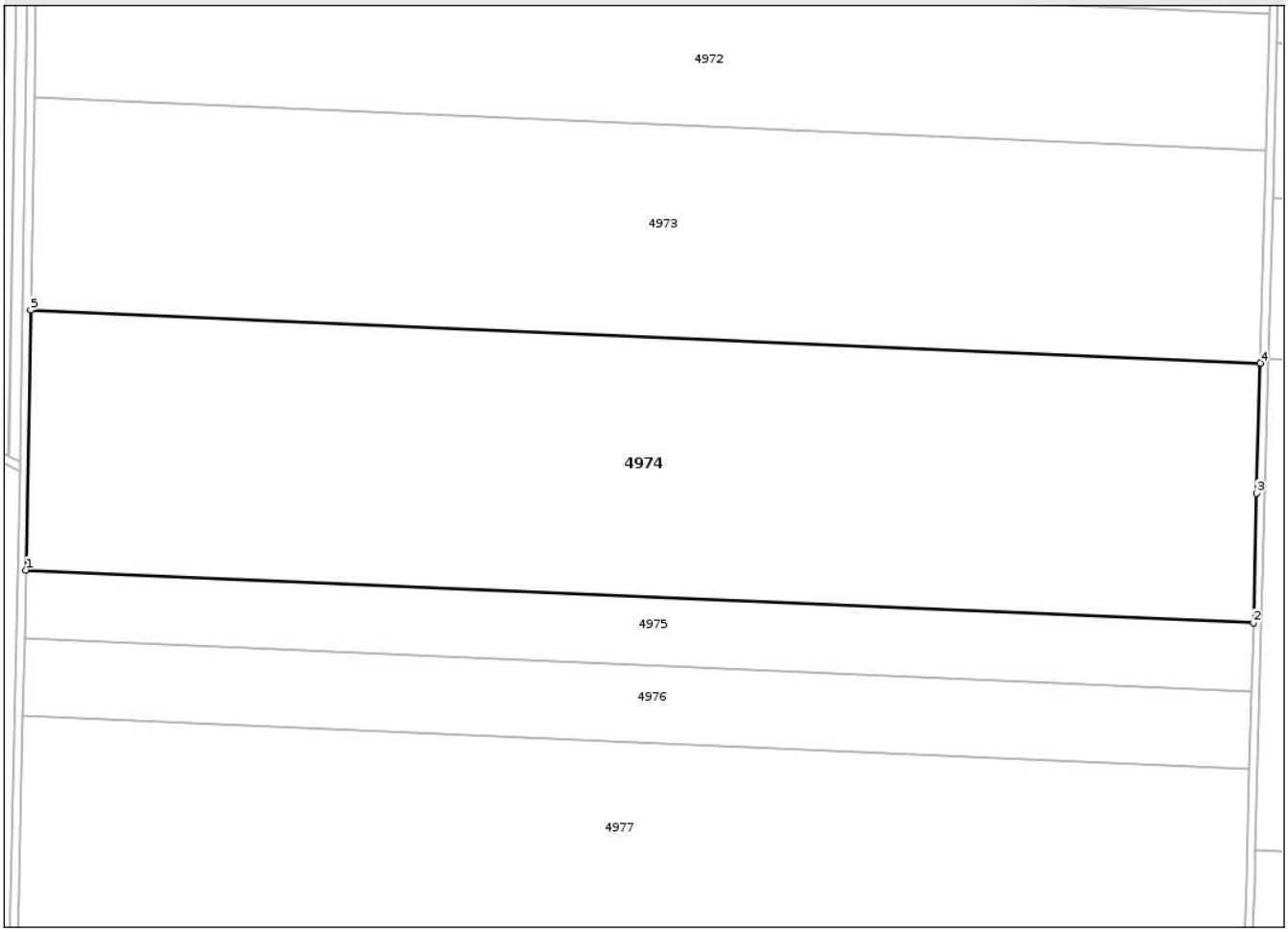

Date referitoare la teren

Crt	Categorie folosință	Intra vilan	Suprafaţa (mp)	Tarla	Parcelă	Nr. topo	Observaţii / Referinţe
1	arabil	NU	75.800	1	8	-	

Lungime Segmente
1) Valorile lungimilor segmentelor sunt obţinute din proiecţie în plan.

Punct început	X / Y	Punct sfârşit	X / Y	Lungime segment (** (m)
1	380.664,583 283.745,827	2	381.262,682 283.720,065	598.654
2	381.262,682 283.720,065	3	381.264,25 283.783,106	63.06
3	381.264,25 283.783,106	4	381.266,065 283.846,554	63.474
4	381.266,065 283.846,554	5	380.666,9 283.872,362	599.721
5	380.666,9 283.872,362	1	380.664,583 283.745,827	126.556

Document care conține date cu caracter personal, protejat de prevederile Regulamentului (UE) nr. 679/2016 și Legii 190/2018

** Lungimile segmentelor sunt determinate în planul de proiecţie Stereo 70 şi sunt rotunjite la 1 milimetru.
*** Distanţa dintre puncte este formată din segmente cumulate ce sunt mai mici decât valoarea 1 milimetru.

DATE DESPRE IMOBILUL NR. 4975

Oficiul de Cadastru şi Publicitate Imobiliară DOLJ
Biroul de Cadastru şi Publicitate Imobiliară Craiova

A. Partea I. Descrierea imobilului

TEREN Extravilan

Adresa: Jud. Dolj, T1,P9

Nr. Crt	Nr cadastral Nr. topografic	Suprafaţa* (mp)	Observaţii / Referinţe
A1	34459	20.000	Sector cadastral:1 Teren neimprejmuit;

B. Partea II. Proprietari şi acte

Inscrieri privitoare la dreptul de proprietate şi alte drepturi reale		Referinţe
235459 / 16/11/2020		
Act Administrativ nr. TDP nr. 1096-58934, din 18/01/2001 emis de CJSDPAT DOLJ (act administrativ nr Adeverinta nr. 2147 din 21.10.2020, emis de Primaria Silistea Crucii;act notarial nr C.M. nr. 30 din 23.06.2015, emis de NP ALEXANDRESCU LIUBA-LILIANA;act notarial nr Certificat de legatar nr. 13 din 06.04.2015, emis de NP ALEXANDRESCU LIUBA-LILIANA);		
B1	Intabulare, drept de PROPRIETATE, dobandit prin Succesiune, cota actuala 1/1, cota initiala 1/1	A1
	1) **ACADEMIA DE STIINTE AGRICOLE SI SILVICE'GHEORGHE IONESCU SISESTI'**, CIF:8313127	
	OBSERVATII: Codres Floarea si Barnea Elena	

C. Partea III. SARCINI .

Inscrieri privind dezmembramintele dreptului de proprietate, drepturi reale de garanţie şi sarcini	Referinţe
NU SUNT	

Document care conține date cu caracter personal, protejat de prevederile Regulamentului (UE) nr. 679/2016 și Legii 190/2018

Anexa Nr. 1 La Partea I

Teren

Nr cadastral	Suprafaţa (mp)*	Observaţii / Referinţe
34459	20.000	

* Suprafaţa este determinată in planul de proiecţie Stereo 70.

DETALII LINIARE IMOBIL

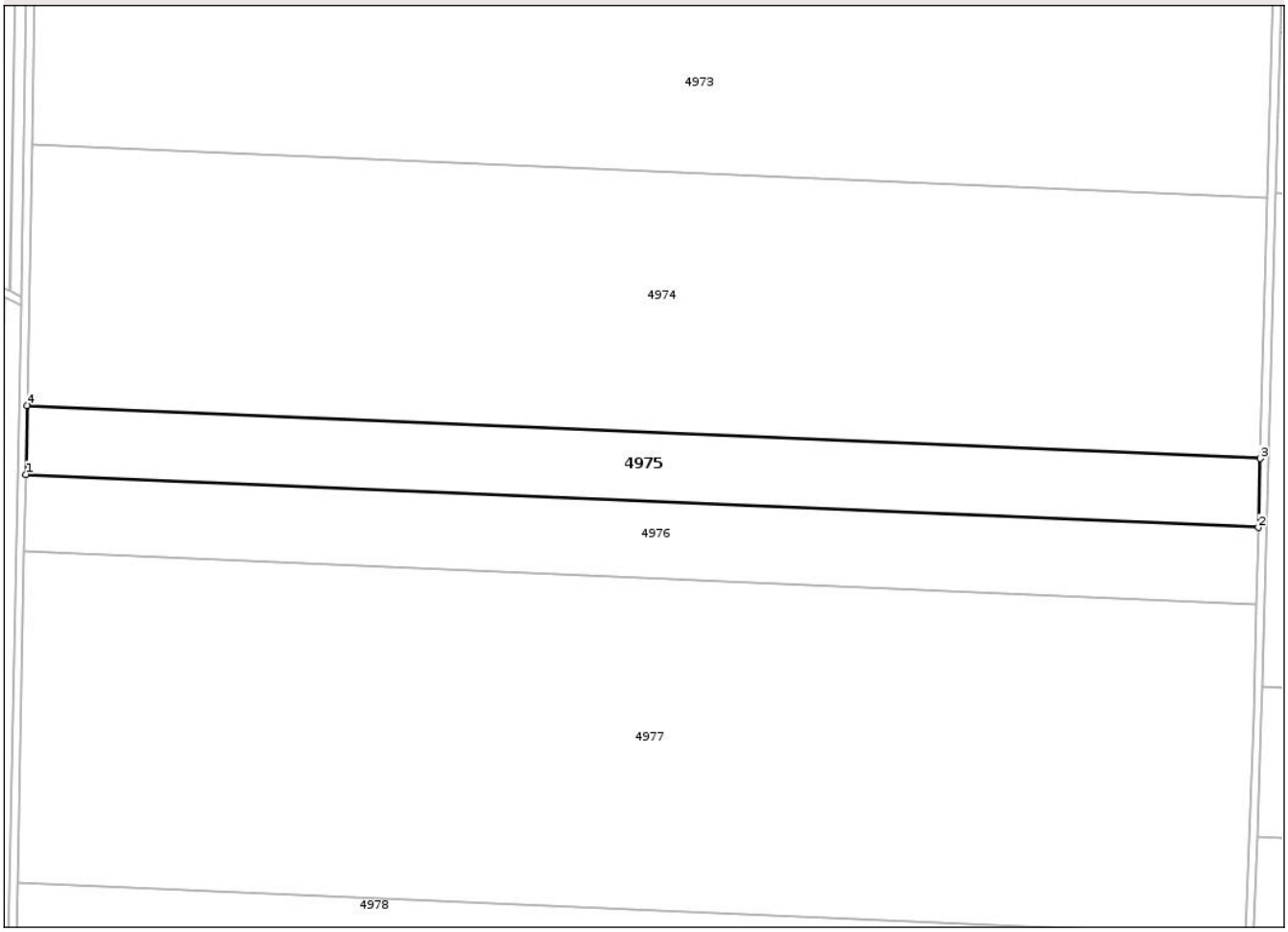

Date referitoare la teren

Crt	Categorie folosință	Intra vilan	Suprafaţa (mp)	Tarla	Parcelă	Nr. topo	Observaţii / Referinţe
1	arabil	NU	20.000	1	9	-	

Lungime Segmente
1) Valorile lungimilor segmentelor sunt obţinute din proiecţie în plan.

Punct început	X / Y	Punct sfârşit	X / Y	Lungime segment (** (m)
1	380.663,891 283.712,412	2	381.261,788 283.686,659	598.451
2	381.261,788 283.686,659	3	381.262,682 283.720,065	33.418
3	381.262,682 283.720,065	4	380.664,583 283.745,827	598.654
4	380.664,583 283.745,827	1	380.663,891 283.712,412	33.422

**** Lungimile segmentelor sunt determinate în planul de proiecţie Stereo 70 şi sunt rotunjite la 1 milimetru.**

Document care conține date cu caracter personal, protejat de prevederile Regulamentului (UE) nr. 679/2016 și Legii 190/2018

***** Distanţa dintre puncte este formată din segmente cumulate ce sunt mai mici decât valoarea 1 milimetru.**

DATE DESPRE IMOBILUL NR. 4976

Oficiul de Cadastru şi Publicitate Imobiliară DOLJ
Biroul de Cadastru şi Publicitate Imobiliară Craiova

A. Partea I. Descrierea imobilului

Nr. CF vechi:138
Nr. cadastral vechi:166

TEREN Extravilan

Adresa: Jud. Dolj, T1 P10

Nr. Crt	Nr cadastral Nr. topografic	Suprafaţa* (mp)	Observaţii / Referinţe
A1	30023	22.400	Sector cadastral:1 Teren neimprejmuit;

B. Partea II. Proprietari şi acte

Inscrieri privitoare la dreptul de proprietate şi alte drepturi reale		Referinţe
295705 / 17/12/2021		
Act Notarial nr. Contract de vanzare aut. nr. 1627, din 16/12/2021 emis de Tomita Dana Eugenia;		
B1	Intabulare, drept de PROPRIETATE, dobandit prin Conventie, cota actuala 1/1, cota initiala 1/1	A1
	1) **SPARLEA-VOICU LALA**	
B2	Se notează faptul că, imobilul face parte din patrimoniul de afectaţiune al lui : VOICU LALA PERSOANA FIZICA AUTORIZATA	A1

C. Partea III. SARCINI .

Inscrieri privind dezmembramintele dreptului de proprietate, drepturi reale de garanţie şi sarcini	Referinţe
NU SUNT	

Document care conține date cu caracter personal, protejat de prevederile Regulamentului (UE) nr. 679/2016 și Legii 190/2018

Anexa Nr. 1 La Partea I

Teren

Nr cadastral	Suprafaţa (mp)*	Observaţii / Referinţe
30023	22.400	

* Suprafaţa este determinată in planul de proiecţie Stereo 70.

DETALII LINIARE IMOBIL

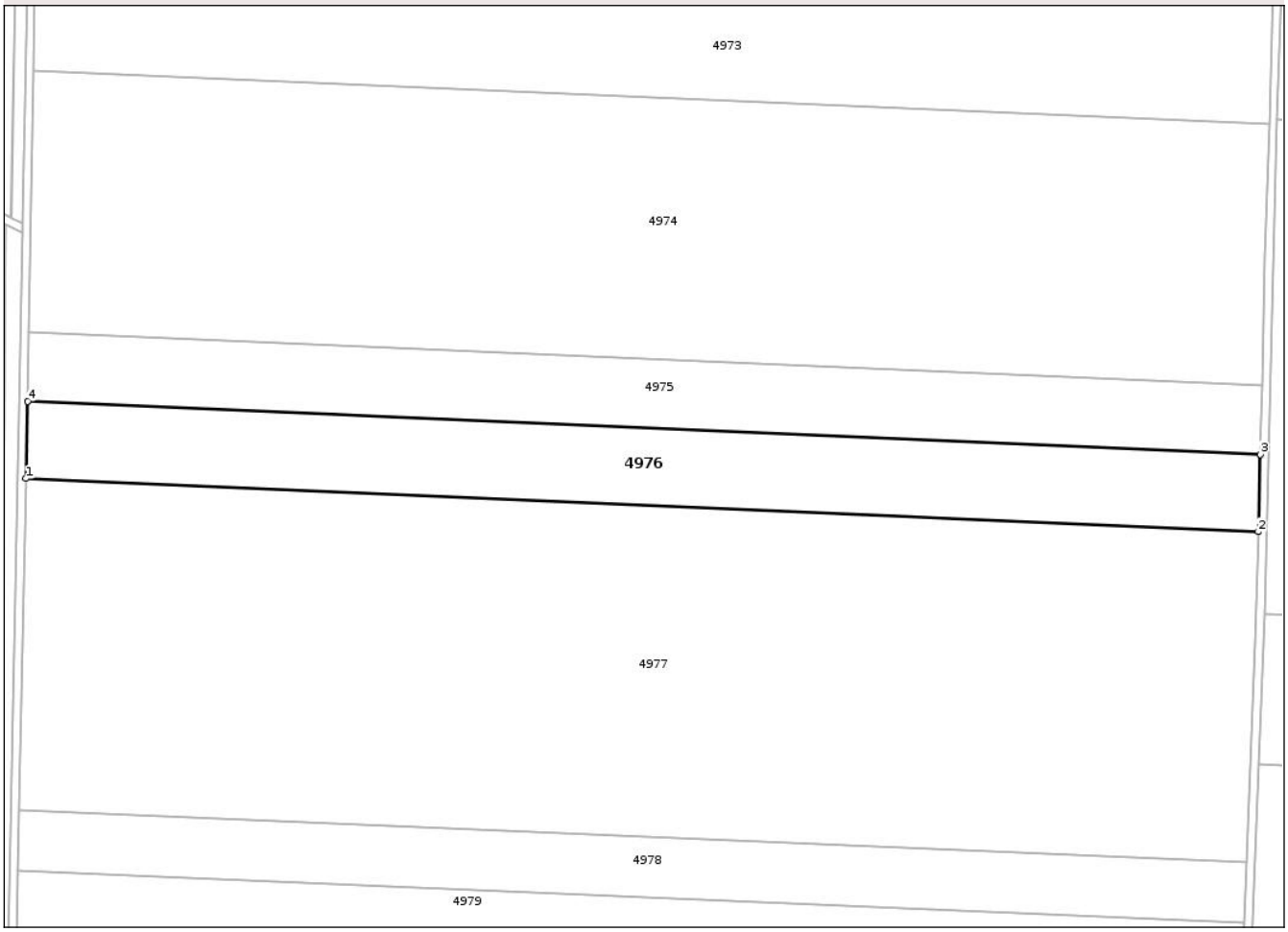

Date referitoare la teren

Crt	Categorie folosință	Intra vilan	Suprafaţa (mp)	Tarla	Parcelă	Nr. topo	Observaţii / Referinţe
1	arabil	NU	22.400	1	10	-	

Lungime Segmente
1) Valorile lungimilor segmentelor sunt obţinute din proiecţie în plan.

Punct început	X / Y	Punct sfârşit	X / Y	Lungime segment (** (m)
1	380.663,115 283.674,974	2	381.260,787 283.649,23	598.226
2	381.260,787 283.649,23	3	381.261,788 283.686,659	37.442
3	381.261,788 283.686,659	4	380.663,891 283.712,412	598.451
4	380.663,891 283.712,412	1	380.663,115 283.674,974	37.446

**** Lungimile segmentelor sunt determinate în planul de proiecţie Stereo 70 şi sunt rotunjite la 1 milimetru.**

Document care conține date cu caracter personal, protejat de prevederile Regulamentului (UE) nr. 679/2016 și Legii 190/2018

***** Distanţa dintre puncte este formată din segmente cumulate ce sunt mai mici decât valoarea 1 milimetru.**

Document care conține date cu caracter personal, protejat de prevederile Regulamentului (UE) nr. 679/2016 și Legii 190/2018

DATE DESPRE IMOBILUL NR. 4977

Oficiul de Cadastru şi Publicitate Imobiliară DOLJ
Biroul de Cadastru şi Publicitate Imobiliară Craiova

A. Partea I. Descrierea imobilului

TEREN Extravilan

Adresa: Jud. Dolj, T1, P11/1

Nr. Crt	Nr cadastral Nr. topografic	Suprafaţa* (mp)	Observaţii / Referinţe
A1	30683	95.800	Sector cadastral:1 Teren neimprejmuit;

B. Partea II. Proprietari şi acte

Inscrieri privitoare la dreptul de proprietate şi alte drepturi reale		Referinţe
120320 / 16/09/2016		
Act Notarial nr. contract vanzare cumparare 3140, din 15/09/2016 emis de Defta Florentin Leonard;		
B1	Intabulare, drept de PROPRIETATE, dobandit prin Conventie, cota actuala 1/1, cota initiala 1/1	A1
	1) **KHALIL BEYDOUN**	

C. Partea III. SARCINI .

Inscrieri privind dezmembramintele dreptului de proprietate, drepturi reale de garanţie şi sarcini	Referinţe
NU SUNT	

Document care conține date cu caracter personal, protejat de prevederile Regulamentului (UE) nr. 679/2016 și Legii 190/2018

Anexa Nr. 1 La Partea I

Teren

Nr cadastral	Suprafaţa (mp)*	Observaţii / Referinţe
30683	95.800	

* Suprafaţa este determinată in planul de proiecţie Stereo 70.

DETALII LINIARE IMOBIL

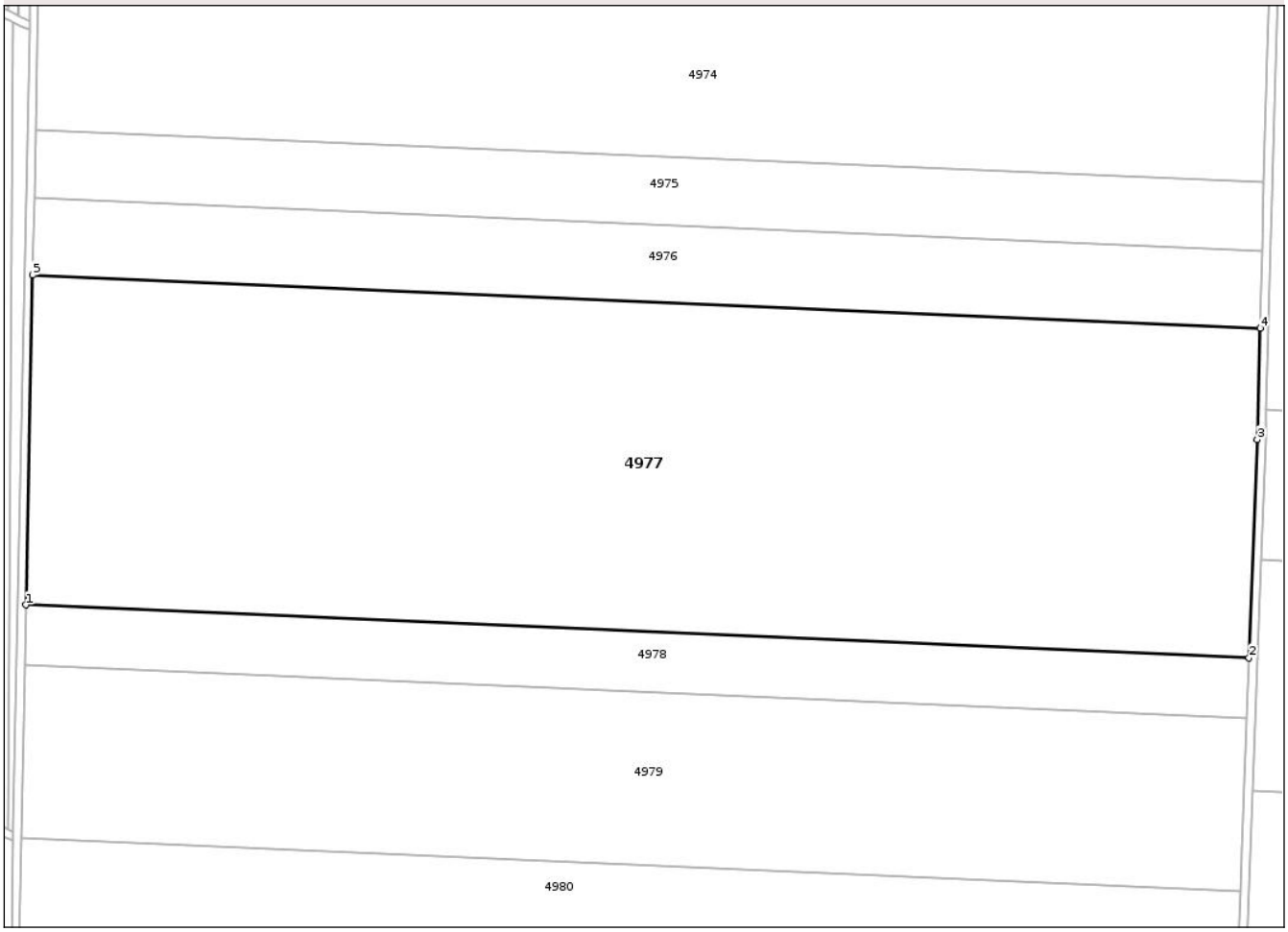

Date referitoare la teren

Crt	Categorie folosință	Intra vilan	Suprafaţa (mp)	Tarla	Parcelă	Nr. topo	Observaţii / Referinţe
1	arabil	NU	95.800	1	11/1	-	

Lungime Segmente
1) Valorile lungimilor segmentelor sunt obţinute din proiecţie în plan.

Punct început	X / Y	Punct sfârşit	X / Y	Lungime segment (** (m)
1	380.659,79 283.514,595	2	381.255,32 283.488,943	596.082
2	381.255,32 283.488,943	3	381.259,335 283.594,957	106.09
3	381.259,335 283.594,957	4	381.260,787 283.649,23	54.292
4	381.260,787 283.649,23	5	380.663,115 283.674,974	598.226
5	380.663,115 283.674,974	1	380.659,79 283.514,595	160.413

Document care conține date cu caracter personal, protejat de prevederile Regulamentului (UE) nr. 679/2016 și Legii 190/2018

** Lungimile segmentelor sunt determinate în planul de proiecţie Stereo 70 şi sunt rotunjite la 1 milimetru.
*** Distanţa dintre puncte este formată din segmente cumulate ce sunt mai mici decât valoarea 1 milimetru.

DATE DESPRE IMOBILUL NR. 4978

Oficiul de Cadastru şi Publicitate Imobiliară DOLJ
Biroul de Cadastru şi Publicitate Imobiliară Craiova

A. Partea I. Descrierea imobilului

TEREN Extravilan

Adresa: Jud. Dolj, T1 P12

Nr. Crt	Nr cadastral Nr. topografic	Suprafaţa* (mp)	Observaţii / Referinţe
A1		17.500	Sector cadastral:1 Teren neimprejmuit;

B. Partea II. Proprietari şi acte

Inscrieri privitoare la dreptul de proprietate şi alte drepturi reale		Referinţe
/		
Act Administrativ nr. TDP 1117-60680, din 29/11/2001 emis de CJSDPAT DOLJ;		
B1	Intabulare, drept de PROPRIETATE, dobandit prin Reconstituire, cota actuala 1/1, cota initiala 1/1	A1
	1) **LUCA I. ELISABETA**, LIPSA CNP	

C. Partea III. SARCINI .

Inscrieri privind dezmembramintele dreptului de proprietate, drepturi reale de garanţie şi sarcini	Referinţe
NU SUNT	

Anexa Nr. 1 La Partea I

Teren

Nr cadastral	Suprafaţa (mp)*	Observaţii / Referinţe
	17.500	

* Suprafaţa este determinată in planul de proiecţie Stereo 70.

DETALII LINIARE IMOBIL

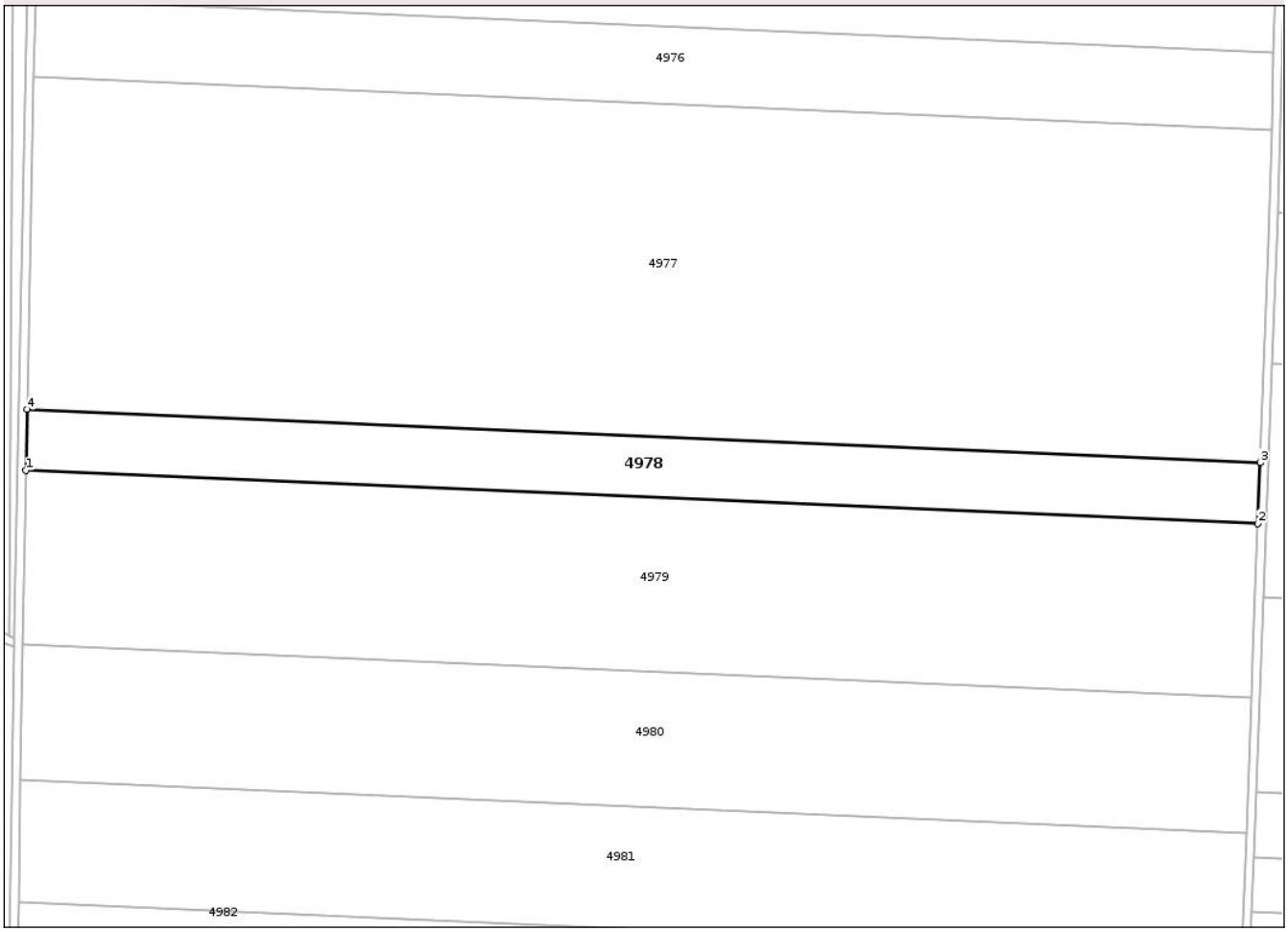

Date referitoare la teren

Crt	Categorie folosință	Intra vilan	Suprafaţa (mp)	Tarla	Parcelă	Nr. topo	Observaţii / Referinţe
1	arabil	NU	17.500	1	12	-	

Lungime Segmente
1) Valorile lungimilor segmentelor sunt obţinute din proiecţie în plan.

Punct început	X / Y	Punct sfârşit	X / Y	Lungime segment (** (m)
1	380.659,181 283.485,223	2	381.254,209 283.459,593	595.58
2	381.254,209 283.459,593	3	381.255,32 283.488,943	29.371
3	381.255,32 283.488,943	4	380.659,79 283.514,595	596.082
4	380.659,79 283.514,595	1	380.659,181 283.485,223	29.378

**** Lungimile segmentelor sunt determinate în planul de proiecţie Stereo 70 şi sunt rotunjite la 1 milimetru.**

Document care conține date cu caracter personal, protejat de prevederile Regulamentului (UE) nr. 679/2016 și Legii 190/2018

***** Distanţa dintre puncte este formată din segmente cumulate ce sunt mai mici decât valoarea 1 milimetru.**

DATE DESPRE IMOBILUL NR. 4979

Oficiul de Cadastru şi Publicitate Imobiliară DOLJ
Biroul de Cadastru şi Publicitate Imobiliară Craiova

A. Partea I. Descrierea imobilului

TEREN Extravilan

Adresa: Jud. Dolj, T1 P13

Nr. Crt	Nr cadastral Nr. topografic	Suprafaţa* (mp)	Observaţii / Referinţe
A1		50.000	Sector cadastral:1 Teren neimprejmuit;

B. Partea II. Proprietari şi acte

Inscrieri privitoare la dreptul de proprietate şi alte drepturi reale		Referinţe
/		
Act Administrativ nr. TDP 1116-60680, din 29/11/2001 emis de CJSDPAT DOLJ;		
B1	Intabulare, drept de PROPRIETATE, dobandit prin Reconstituire, cota actuala 1/1, cota initiala 1/1	A1
	1) **GIORGINI C. VICTOR**, LIPSA CNP	

C. Partea III. SARCINI .

Inscrieri privind dezmembramintele dreptului de proprietate, drepturi reale de garanţie şi sarcini	Referinţe
NU SUNT	

Document care conține date cu caracter personal, protejat de prevederile Regulamentului (UE) nr. 679/2016 și Legii 190/2018

Anexa Nr. 1 La Partea I

Teren

Nr cadastral	Suprafaţa (mp)*	Observaţii / Referinţe
	50.000	

* Suprafaţa este determinată in planul de proiecţie Stereo 70.

DETALII LINIARE IMOBIL

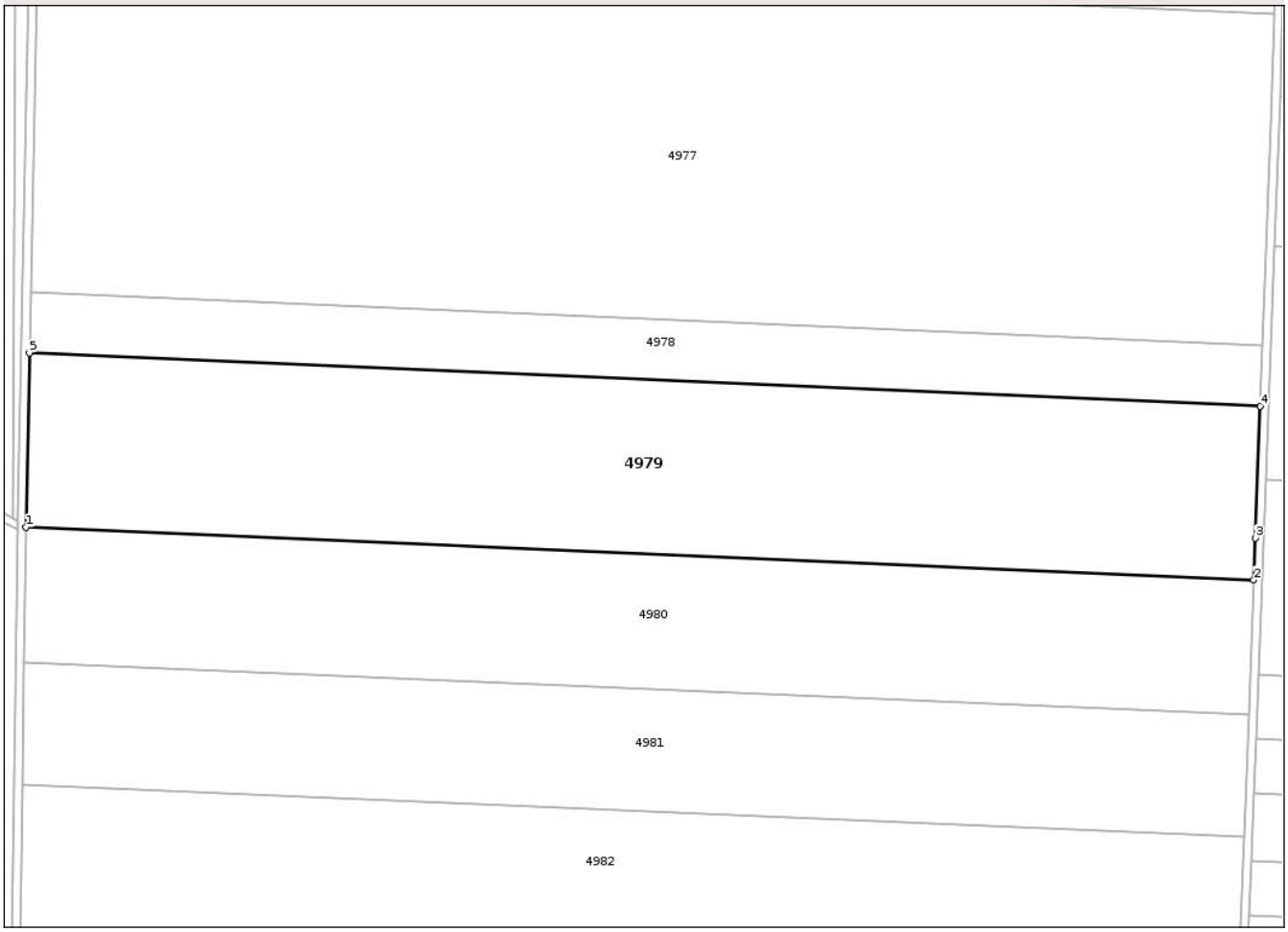

Date referitoare la teren

Crt	Categorie folosință	Intra vilan	Suprafaţa (mp)	Tarla	Parcelă	Nr. topo	Observaţii / Referinţe
1	arabil	NU	50.000	1	13	-	

Lungime Segmente
1) Valorile lungimilor segmentelor sunt obţinute din proiecţie în plan.

Punct început	X / Y	Punct sfârşit	X / Y	Lungime segment (** (m)
1	380.657,471 283.401,165	2	381.251,028 283.375,599	594.107
2	381.251,028 283.375,599	3	381.251,821 283.395,756	20.173
3	381.251,821 283.395,756	4	381.254,209 283.459,593	63.882
4	381.254,209 283.459,593	5	380.659,181 283.485,223	595.58
5	380.659,181 283.485,223	1	380.657,471 283.401,165	84.075

Document care conține date cu caracter personal, protejat de prevederile Regulamentului (UE) nr. 679/2016 și Legii 190/2018

** Lungimile segmentelor sunt determinate în planul de proiecţie Stereo 70 şi sunt rotunjite la 1 milimetru.
*** Distanţa dintre puncte este formată din segmente cumulate ce sunt mai mici decât valoarea 1 milimetru.

Document care conține date cu caracter personal, protejat de prevederile Regulamentului (UE) nr. 679/2016 și Legii 190/2018

DATE DESPRE IMOBILUL NR. 4980

Oficiul de Cadastru şi Publicitate Imobiliară DOLJ
Biroul de Cadastru şi Publicitate Imobiliară Craiova

A. Partea I. Descrierea imobilului

TEREN Extravilan

Adresa: Jud. Dolj, T 1,P 14-PUS IN POSESIE DE SILISTEA CRUCII

Nr. Crt	Nr cadastral Nr. topografic	Suprafaţa* (mp)	Observaţii / Referinţe
A1	34399	38.700	Sector cadastral:1 Teren neimprejmuit;

B. Partea II. Proprietari şi acte

Inscrieri privitoare la dreptul de proprietate şi alte drepturi reale		Referinţe
200232 / 06/10/2020		
Act Notarial nr. 2348, din 02/10/2020 emis de POPA DANIELA-MARIA;		
B1	Intabulare, drept de PROPRIETATE, dobandit prin Conventie, cota actuala 1/1, cota initiala 1/1	A1
	1) **AGRIFARM ALIPROD SRL**, CIF:6589810	

C. Partea III. SARCINI .

Inscrieri privind dezmembramintele dreptului de proprietate, drepturi reale de garanţie şi sarcini	Referinţe
NU SUNT	

Document care conține date cu caracter personal, protejat de prevederile Regulamentului (UE) nr. 679/2016 și Legii 190/2018

Anexa Nr. 1 La Partea I

Teren

Nr cadastral	Suprafaţa (mp)*	Observaţii / Referinţe
34399	38.700	

* Suprafaţa este determinată in planul de proiecţie Stereo 70.

DETALII LINIARE IMOBIL

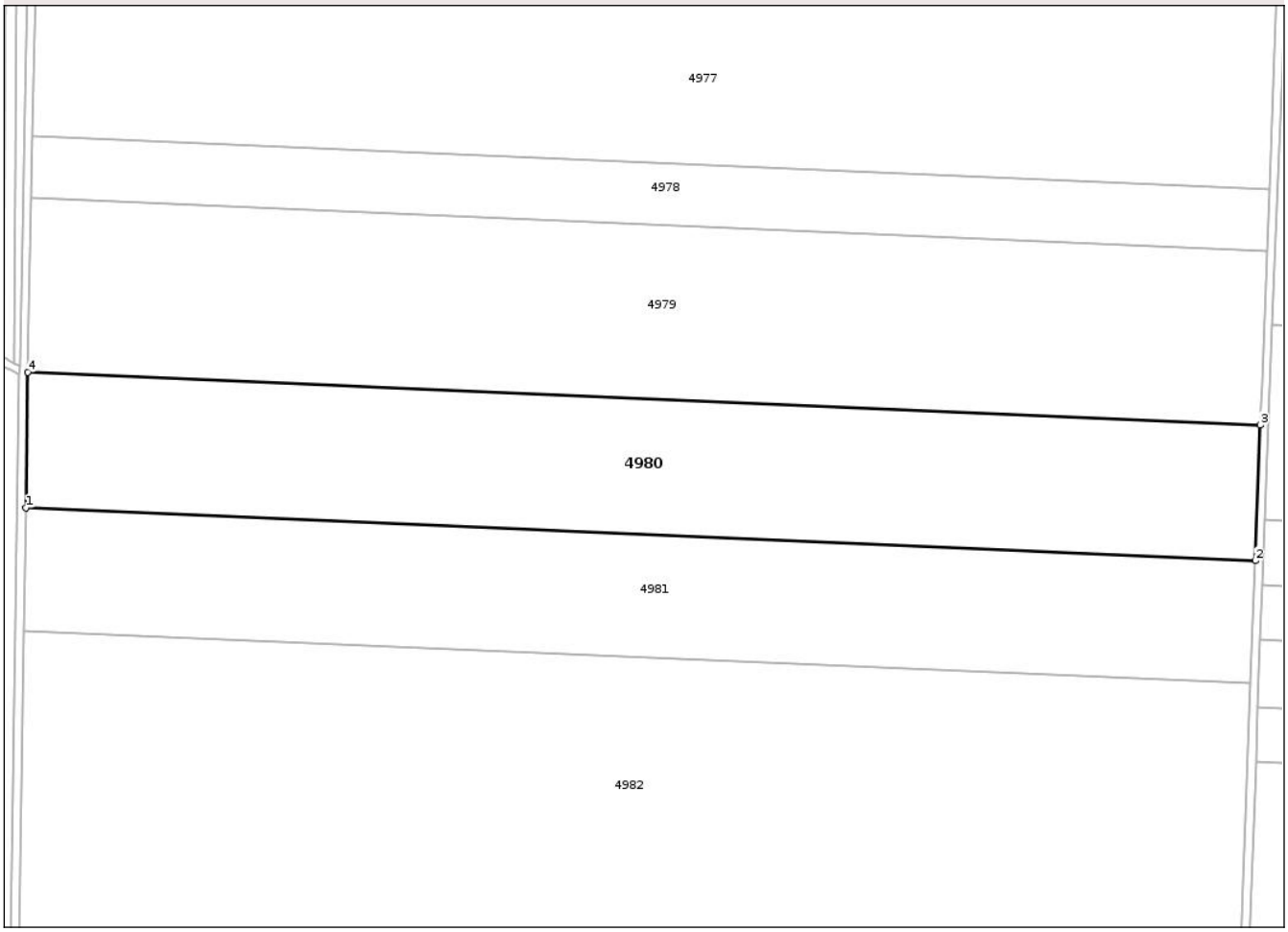

Date referitoare la teren

Crt	Categorie folosință	Intra vilan	Suprafaţa (mp)	Tarla	Parcelă	Nr. topo	Observaţii / Referinţe
1	arabil	NU	38.700	1	14	-	

Lungime Segmente
1) Valorile lungimilor segmentelor sunt obţinute din proiecţie în plan.

Punct început	X / Y	Punct sfârşit	X / Y	Lungime segment (** (m)
1	380.656,51 283.335,924	2	381.248,56 283.310,422	592.599
2	381.248,56 283.310,422	3	381.251,028 283.375,599	65.224
3	381.251,028 283.375,599	4	380.657,471 283.401,165	594.107
4	380.657,471 283.401,165	1	380.656,51 283.335,924	65.248

**** Lungimile segmentelor sunt determinate în planul de proiecţie Stereo 70 şi sunt rotunjite la 1 milimetru.**

Document care conține date cu caracter personal, protejat de prevederile Regulamentului (UE) nr. 679/2016 și Legii 190/2018

***** Distanţa dintre puncte este formată din segmente cumulate ce sunt mai mici decât valoarea 1 milimetru.**

DATE DESPRE IMOBILUL NR. 4981

Oficiul de Cadastru şi Publicitate Imobiliară DOLJ
Biroul de Cadastru şi Publicitate Imobiliară Craiova

A. Partea I. Descrierea imobilului

TEREN Extravilan

Adresa: Jud. Dolj, T1 P15

Nr. Crt	Nr cadastral Nr. topografic	Suprafaţa* (mp)	Observaţii / Referinţe
A1		35.000	Sector cadastral:1 Teren neimprejmuit;

B. Partea II. Proprietari şi acte

Inscrieri privitoare la dreptul de proprietate şi alte drepturi reale		Referinţe
/		
Act Administrativ nr. TDP 21348, din 21/04/2020 emis de CJSDPAT DOLJ;		
B1	Intabulare, drept de PROPRIETATE, dobandit prin Reconstituire, cota actuala 1/1, cota initiala 1/1	A1
	1) **TEICĂ C. GHEORGHE**, LIPSA CNP	

C. Partea III. SARCINI .

Inscrieri privind dezmembramintele dreptului de proprietate, drepturi reale de garanţie şi sarcini	Referinţe
NU SUNT	

Document care conține date cu caracter personal, protejat de prevederile Regulamentului (UE) nr. 679/2016 și Legii 190/2018

Anexa Nr. 1 La Partea I

Teren

Nr cadastral	Suprafaţa (mp)*	Observaţii / Referinţe
	35.000	

* Suprafaţa este determinată in planul de proiecţie Stereo 70.

DETALII LINIARE IMOBIL

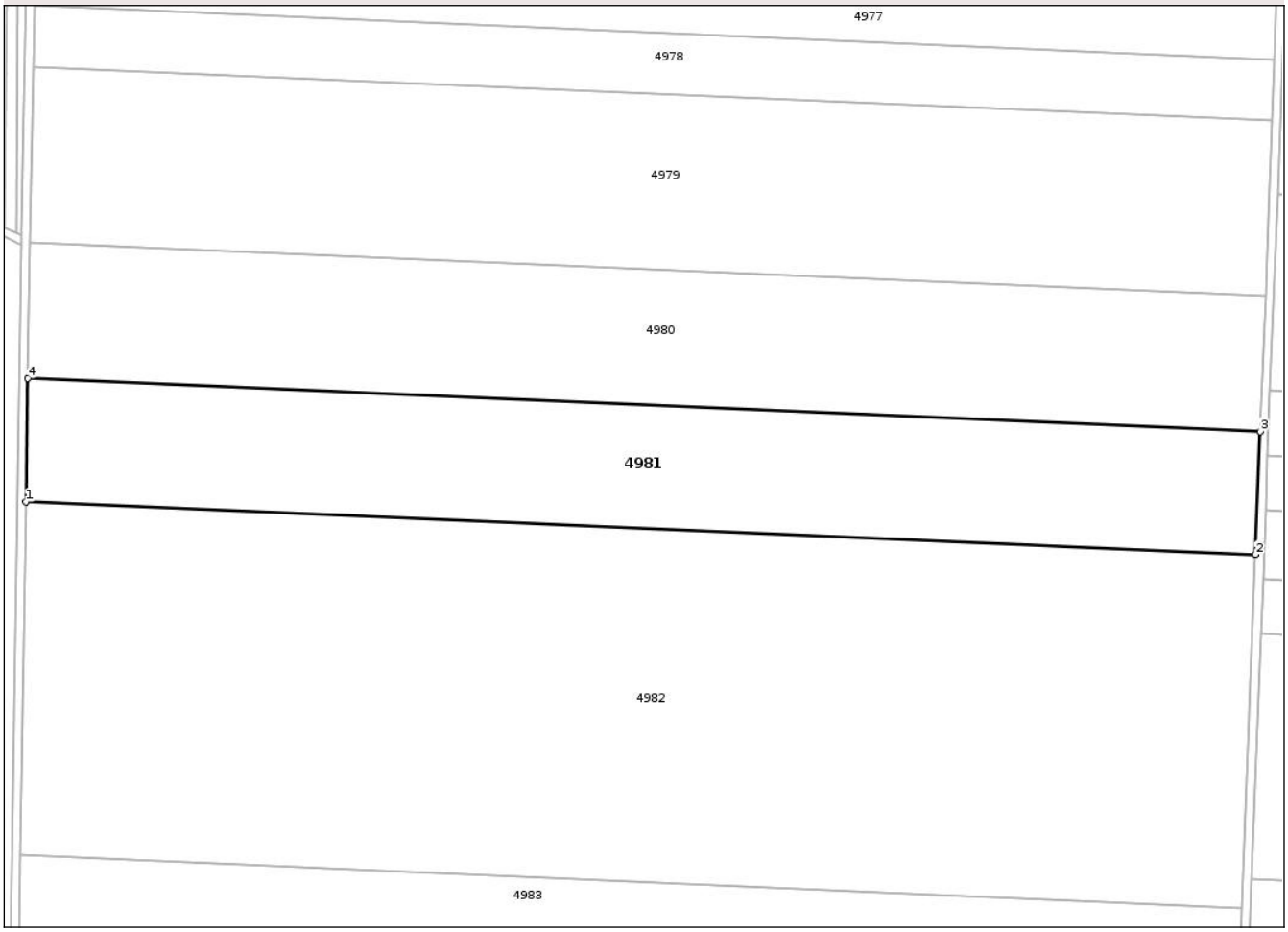

Date referitoare la teren

Crt	Categorie folosință	Intra vilan	Suprafaţa (mp)	Tarla	Parcelă	Nr. topo	Observaţii / Referinţe
1	arabil	NU	35.000	1	15	-	

Lungime Segmente
1) Valorile lungimilor segmentelor sunt obţinute din proiecţie în plan.

Punct început	X / Y	Punct sfârşit	X / Y	Lungime segment (** (m)
1	380.655,638 283.276,776	2	381.246,322 283.251,334	591.232
2	381.246,322 283.251,334	3	381.248,56 283.310,422	59.13
3	381.248,56 283.310,422	4	380.656,51 283.335,924	592.599
4	380.656,51 283.335,924	1	380.655,638 283.276,776	59.154

**** Lungimile segmentelor sunt determinate în planul de proiecţie Stereo 70 şi sunt rotunjite la 1 milimetru.**

Document care conține date cu caracter personal, protejat de prevederile Regulamentului (UE) nr. 679/2016 și Legii 190/2018

***** Distanţa dintre puncte este formată din segmente cumulate ce sunt mai mici decât valoarea 1 milimetru.**

DATE DESPRE IMOBILUL NR. 4982

Oficiul de Cadastru şi Publicitate Imobiliară DOLJ
Biroul de Cadastru şi Publicitate Imobiliară Craiova

A. Partea I. Descrierea imobilului

TEREN Extravilan

Adresa: Jud. Dolj, T 1, P 16

Nr. Crt	Nr cadastral Nr. topografic	Suprafaţa* (mp)	Observaţii / Referinţe
A1	30648	100.000	Sector cadastral:1 Teren neimprejmuit;

B. Partea II. Proprietari şi acte

Inscrieri privitoare la dreptul de proprietate şi alte drepturi reale		Referinţe
138878 / 25/10/2016		
Act Notarial nr. CVC aut. nr. 1371, din 14/10/2016 emis de NP Baias Valeria (CONTRACT DE VANZARE);		
B1	Intabulare, drept de PROPRIETATE, dobandit prin Conventie, cota actuala 1/1, cota initiala 1/1	A1
	1) **SC QUEEN VERTAGRI SRL**, CIF:25496610	
199360 / 24/10/2018		
Act Notarial nr. contract ipotecă aut.3821, din 24/10/2018 emis de Defta Cristian;		
B2	Se noteaza interdictiile de grevare, instrainare,inchiriere, dezmembrare, alipire, construire, demolare, restructurare, amenajare in favoarea BANCA TRANSILVANIA SA SUCURSALA CRAIOVA	A1

C. Partea III. SARCINI

Inscrieri privind dezmembramintele dreptului de proprietate, drepturi reale de garanţie şi sarcini		Referinţe
199360 / 24/10/2018		
Act Notarial nr. contract ipotecă aut.3821, din 24/10/2018 emis de Defta Cristian;		
C1	Intabulare, drept de IPOTECA, Valoare:750000 LEIsi celelalte obligatii de plata aferente creditului	A1
	1) **BANCA TRANSILVANIA SA CLUJ NAPOCA SUCURSALA CRAIOVA**, CIF:9313869	

Document care conține date cu caracter personal, protejat de prevederile Regulamentului (UE) nr. 679/2016 și Legii 190/2018

Anexa Nr. 1 La Partea I

Teren

Nr cadastral	Suprafaţa (mp)*	Observaţii / Referinţe
30648	100.000	

* Suprafaţa este determinată in planul de proiecţie Stereo 70.

DETALII LINIARE IMOBIL

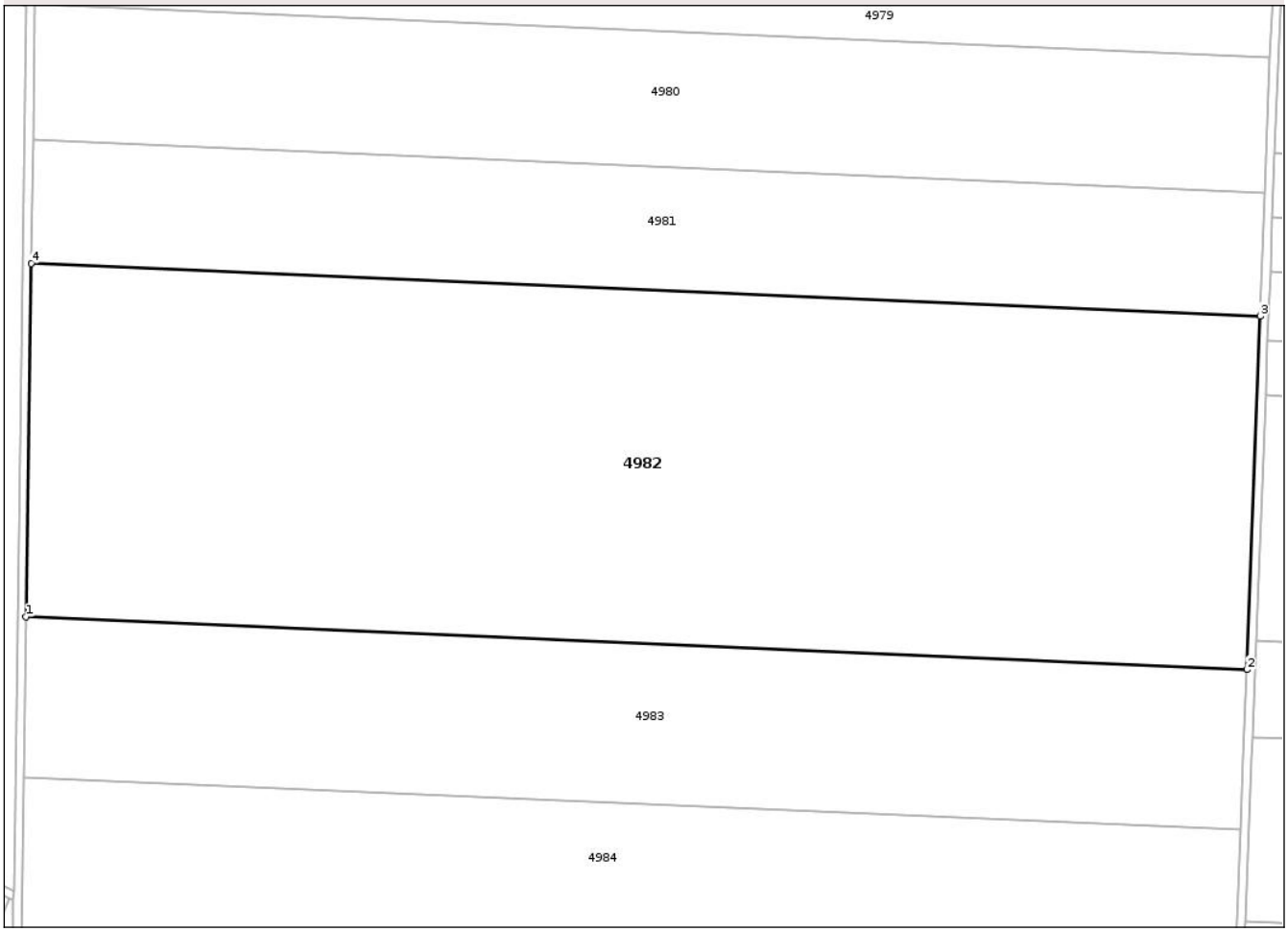

Date referitoare la teren

Crt	Categorie folosință	Intra vilan	Suprafaţa (mp)	Tarla	Parcelă	Nr. topo	Observaţii / Referinţe
1	arabil	NU	100.000	1	16	-	

Lungime Segmente
1) Valorile lungimilor segmentelor sunt obţinute din proiecţie în plan.

Punct început	X / Y	Punct sfârşit	X / Y	Lungime segment (** (m)
1	380.653,137 283.107,025	2	381.239,9 283.081,751	587.307
2	381.239,9 283.081,751	3	381.246,322 283.251,334	169.705
3	381.246,322 283.251,334	4	380.655,638 283.276,776	591.232
4	380.655,638 283.276,776	1	380.653,137 283.107,025	169.769

**** Lungimile segmentelor sunt determinate în planul de proiecţie Stereo 70 şi sunt rotunjite la 1 milimetru.**

Document care conține date cu caracter personal, protejat de prevederile Regulamentului (UE) nr. 679/2016 și Legii 190/2018

***** Distanţa dintre puncte este formată din segmente cumulate ce sunt mai mici decât valoarea 1 milimetru.**

Document care conține date cu caracter personal, protejat de prevederile Regulamentului (UE) nr. 679/2016 și Legii 190/2018

DATE DESPRE IMOBILUL NR. 4983

Oficiul de Cadastru şi Publicitate Imobiliară DOLJ
Biroul de Cadastru şi Publicitate Imobiliară Craiova

A. Partea I. Descrierea imobilului

TEREN Extravilan

Adresa: Jud. Dolj, Tarla 1 Parcela 17 - Extravilan

Nr. Crt	Nr cadastral Nr. topografic	Suprafaţa* (mp)	Observaţii / Referinţe
A1	30748	45.000	Sector cadastral:1 Teren neimprejmuit;

B. Partea II. Proprietari şi acte

Inscrieri privitoare la dreptul de proprietate şi alte drepturi reale		Referinţe
143453 / 03/11/2016		
Act Notarial nr. CM nr 4S, din 03/02/2015 emis de BNP PATRAU GHEORGHE;		
B1	Intabulare, drept de PROPRIETATE, dobandit prin Succesiune, cota actuala 1/3, cota initiala 1/3	A1
	1) **STANCIU DĂNUŢ**	
	OBSERVATII: defunct Stanciu Valeria Olimpia	
Act Notarial nr. CM nr 33, din 04/02/2015 emis de BNP AUREL BELU;		
B2	Intabulare, drept de PROPRIETATE, dobandit prin Succesiune, cota actuala 1/3, cota initiala 1/3	A1
	1) **BALASIU ILEANA-VANDA**	
	OBSERVATII: defunctt Sitescu Clementina	
96085 / 20/06/2017		
Act Notarial nr. CONTRACT DE VANZARE AUT NR 1382, din 16/06/2017 emis de NP Zavoi Aurelian Paul;		
B3	Intabulare, drept de PROPRIETATE, dobandit prin Conventie, cota actuala 1/3, cota initiala 1/3	A1
	1) **CISMARU OCTAVIAN** 2) **CISMARU MARIA**	

C. Partea III. SARCINI .

Inscrieri privind dezmembramintele dreptului de proprietate, drepturi reale de garanţie şi sarcini	Referinţe
NU SUNT	

Document care conține date cu caracter personal, protejat de prevederile Regulamentului (UE) nr. 679/2016 și Legii 190/2018

Anexa Nr. 1 La Partea I

Teren

Nr cadastral	Suprafaţa (mp)*	Observaţii / Referinţe
30748	45.000	

* Suprafaţa este determinată in planul de proiecţie Stereo 70.

DETALII LINIARE IMOBIL

Date referitoare la teren

Crt	Categorie folosință	Intra vilan	Suprafaţa (mp)	Tarla	Parcelă	Nr. topo	Observaţii / Referinţe
1	arabil	NU	45.000	1	17	-	

Lungime Segmente
1) Valorile lungimilor segmentelor sunt obţinute din proiecţie în plan.

Punct început	X / Y	Punct sfârşit	X / Y	Lungime segment (** (m)
1	380.652,005 283.030,261	2	381.236,827 283.005,071	585.364
2	381.236,827 283.005,071	3	381.238,287 283.039,155	34.115
3	381.238,287 283.039,155	4	381.239,9 283.081,751	42.627
4	381.239,9 283.081,751	5	380.653,137 283.107,025	587.307
5	380.653,137 283.107,025	1	380.652,005 283.030,261	76.772

Document care conține date cu caracter personal, protejat de prevederile Regulamentului (UE) nr. 679/2016 și Legii 190/2018

** Lungimile segmentelor sunt determinate în planul de proiecţie Stereo 70 şi sunt rotunjite la 1 milimetru.
*** Distanţa dintre puncte este formată din segmente cumulate ce sunt mai mici decât valoarea 1 milimetru.

DATE DESPRE IMOBILUL NR. 4984

Oficiul de Cadastru şi Publicitate Imobiliară DOLJ
Biroul de Cadastru şi Publicitate Imobiliară Craiova

A. Partea I. Descrierea imobilului

TEREN Extravilan

Adresa: Jud. Dolj, T1 P18

Nr. Crt	Nr cadastral Nr. topografic	Suprafaţa* (mp)	Observaţii / Referinţe
A1		79.500	Sector cadastral:1 Teren neimprejmuit;

B. Partea II. Proprietari şi acte

Inscrieri privitoare la dreptul de proprietate şi alte drepturi reale		Referinţe
/		
Act Administrativ nr. TDP 1093-58934, din 18/01/2001 emis de CJSDPAT DOLJ;		
B1	Intabulare, drept de PROPRIETATE, dobandit prin Reconstituire, cota actuala 1/1, cota initiala 1/1	A1
	1) **TRANCA ION**, LIPSA CNP	

C. Partea III. SARCINI .

Inscrieri privind dezmembramintele dreptului de proprietate, drepturi reale de garanţie şi sarcini	Referinţe
NU SUNT	

Document care conține date cu caracter personal, protejat de prevederile Regulamentului (UE) nr. 679/2016 și Legii 190/2018

Anexa Nr. 1 La Partea I

Teren

Nr cadastral	Suprafaţa (mp)*	Observaţii / Referinţe
	79.500	

* Suprafaţa este determinată in planul de proiecţie Stereo 70.

DETALII LINIARE IMOBIL

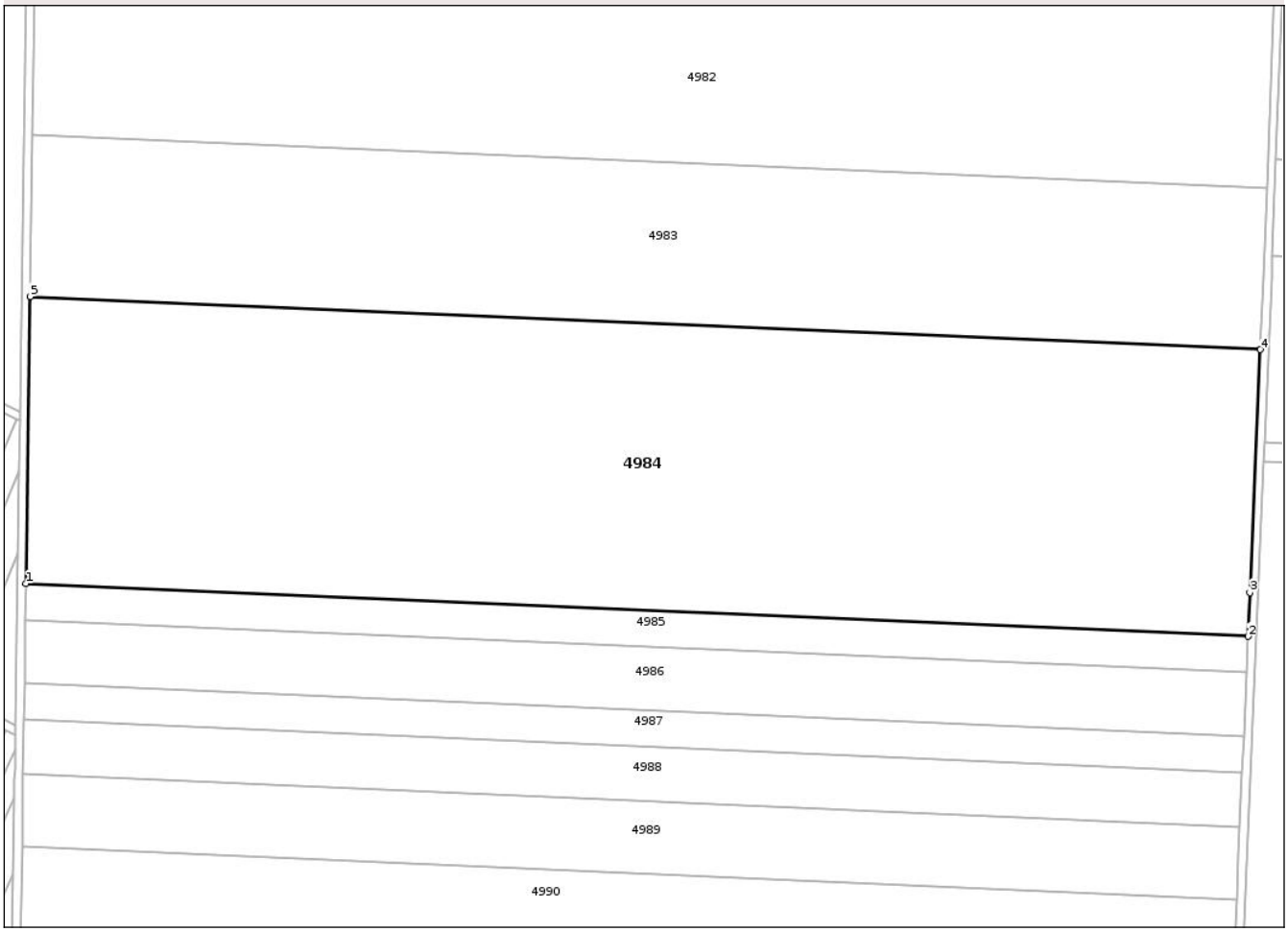

Date referitoare la teren

Crt	Categorie folosință	Intra vilan	Suprafaţa (mp)	Tarla	Parcelă	Nr. topo	Observaţii / Referinţe
1	arabil	NU	79.500	1	18	-	

Lungime Segmente
1) Valorile lungimilor segmentelor sunt obţinute din proiecţie în plan.

Punct început	X / Y	Punct sfârşit	X / Y	Lungime segment (** (m)
1	380.649,997 282.893,963	2	381.230,998 282.868,938	581.54
2	381.230,998 282.868,938	3	381.231,886 282.889,679	20.76
3	381.231,886 282.889,679	4	381.236,827 283.005,071	115.498
4	381.236,827 283.005,071	5	380.652,005 283.030,261	585.364
5	380.652,005 283.030,261	1	380.649,997 282.893,963	136.313

Document care conține date cu caracter personal, protejat de prevederile Regulamentului (UE) nr. 679/2016 și Legii 190/2018

** Lungimile segmentelor sunt determinate în planul de proiecţie Stereo 70 şi sunt rotunjite la 1 milimetru.
*** Distanţa dintre puncte este formată din segmente cumulate ce sunt mai mici decât valoarea 1 milimetru.

DATE DESPRE IMOBILUL NR. 4985

Oficiul de Cadastru şi Publicitate Imobiliară DOLJ
Biroul de Cadastru şi Publicitate Imobiliară Craiova

A. Partea I. Descrierea imobilului

TEREN Extravilan

Adresa: Jud. Dolj, T1 P19

Nr. Crt	Nr cadastral Nr. topografic	Suprafaţa* (mp)	Observaţii / Referinţe
A1		10.000	Sector cadastral:1 Teren neimprejmuit;

B. Partea II. Proprietari şi acte

Inscrieri privitoare la dreptul de proprietate şi alte drepturi reale		Referinţe
/		
Act Administrativ nr. TDP 1115-60680, din 28/11/2001 emis de CJSDPAT DOLJ;		
B1	Intabulare, drept de PROPRIETATE, dobandit prin Reconstituire, cota actuala 1/1, cota initiala 1/1	A1
	1) **ILIESCU I. MIHAI**, LIPSA CNP	

C. Partea III. SARCINI .

Inscrieri privind dezmembramintele dreptului de proprietate, drepturi reale de garanţie şi sarcini	Referinţe
NU SUNT	

Document care conține date cu caracter personal, protejat de prevederile Regulamentului (UE) nr. 679/2016 și Legii 190/2018

Anexa Nr. 1 La Partea I

Teren

Nr cadastral	Suprafaţa (mp)*	Observaţii / Referinţe
	10.000	

* Suprafaţa este determinată in planul de proiecţie Stereo 70.

DETALII LINIARE IMOBIL

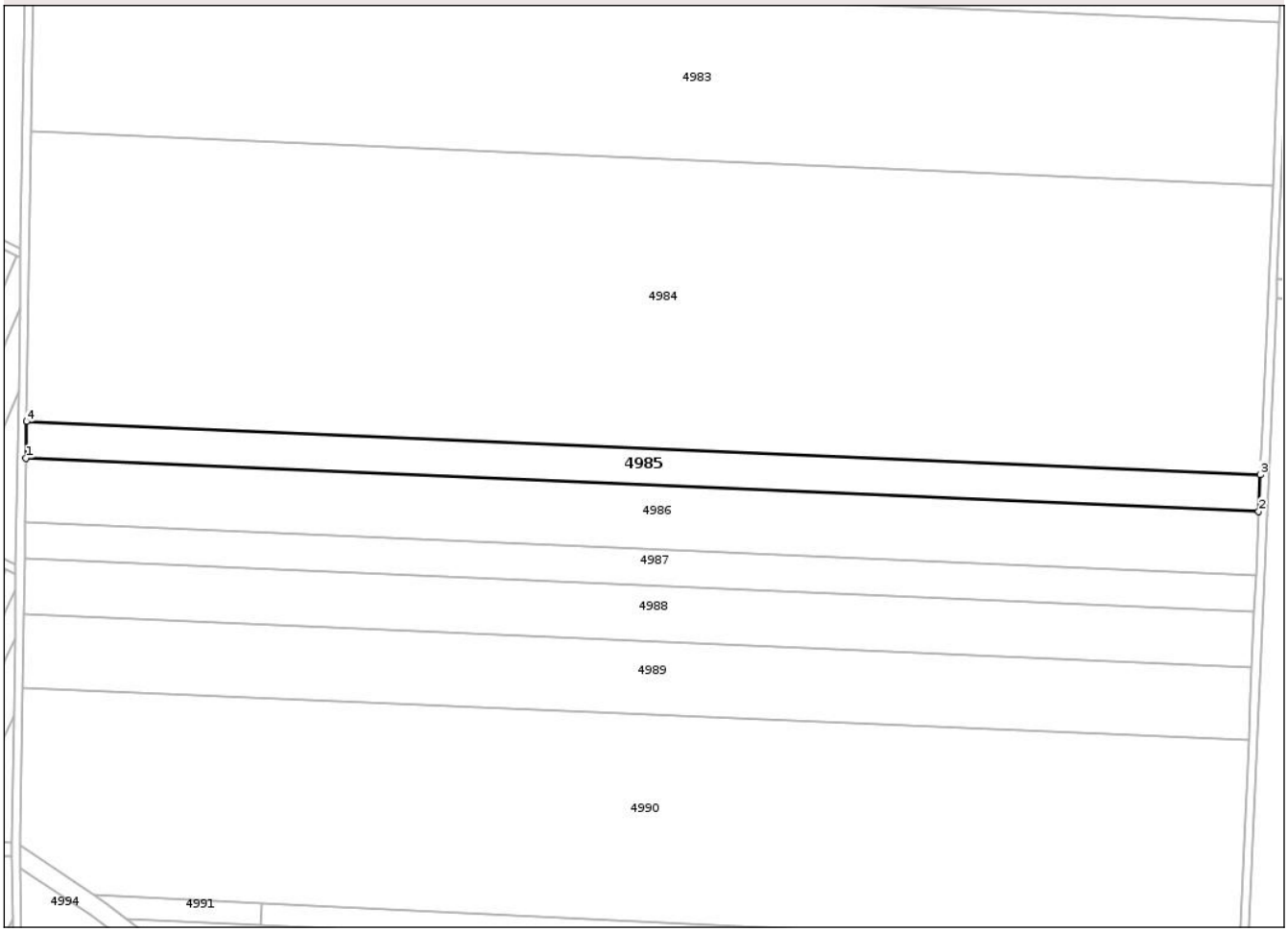

Date referitoare la teren

Crt	Categorie folosință	Intra vilan	Suprafaţa (mp)	Tarla	Parcelă	Nr. topo	Observaţii / Referinţe
1	arabil	NU	10.000	1	19	-	

Lungime Segmente
1) Valorile lungimilor segmentelor sunt obţinute din proiecţie în plan.

Punct început	X / Y	Punct sfârşit	X / Y	Lungime segment (** (m)
1	380.649,743 282.876,755	2	381.230,262 282.851,75	581.057
2	381.230,262 282.851,75	3	381.230,998 282.868,938	17.204
3	381.230,998 282.868,938	4	380.649,997 282.893,963	581.54
4	380.649,997 282.893,963	1	380.649,743 282.876,755	17.21

**** Lungimile segmentelor sunt determinate în planul de proiecţie Stereo 70 şi sunt rotunjite la 1 milimetru.**

Document care conține date cu caracter personal, protejat de prevederile Regulamentului (UE) nr. 679/2016 și Legii 190/2018

***** Distanţa dintre puncte este formată din segmente cumulate ce sunt mai mici decât valoarea 1 milimetru.**

DATE DESPRE IMOBILUL NR. 4986

Oficiul de Cadastru şi Publicitate Imobiliară DOLJ
Biroul de Cadastru şi Publicitate Imobiliară Craiova

A. Partea I. Descrierea imobilului

TEREN Extravilan

Adresa: Jud. Dolj, Com.Urzicuta, Tarla 1, Parcela 20, judetul Dolj-PUS IN POSESIE DE SILISTEA CRUCII

Nr. Crt	Nr cadastral Nr. topografic	Suprafaţa* (mp)	Observaţii / Referinţe
A1	34685	17.500	Sector cadastral:1 Teren neimprejmuit;

B. Partea II. Proprietari şi acte

Inscrieri privitoare la dreptul de proprietate şi alte drepturi reale		Referinţe
73002 / 17/03/2023		
Act Administrativ nr. TDP nr 1118_60680, din 29/11/2001 emis de CJSDPAT DOLJ (act notarial nr CM nr 84 din 16.11.2006, emis de NP ION ANDRECA;act administrativ nr ADEVERINTA nr 616 din 28.02.2023, emis de PRIMARIA URZICUTA);		
B1	Intabulare, drept de PROPRIETATE, dobandit prin Succesiune, cota actuala 1/2, cota initiala 1/2	A1
	1) **TURCU ADRIAN-GEORGE**	
B2	Intabulare, drept de PROPRIETATE, dobandit prin Succesiune, cota actuala 1/2, cota initiala 1/2	A1
	1) **TURCU VIRGIL**	
119636 / 16/05/2023		
Act Notarial nr. PROMISIUNE DE VANZARE AUTENTIFICATA SUB NR. 834, din 03/05/2023 emis de NP Mladin Preoteasa Alina Corina (act notarial nr CM nr 84 din 16.11.2006, emis de NP ION ANDRECA;act administrativ nr ADEVERINTA nr 616 din 28.02.2023, emis de PRIMARIA URZICUTA);		
B3	se noteaza promisiunea bilaterala de vanzare cumparare asupra imobilului de sub A1 intre promitentii vanzatori de sub B 1 si B 2 si promitentul cumparator AGRIFARM ALIPROD SRL, pentru suma de 52.500 lei, incheierea contractului de vanzare cumparare se va face pana la data de 05.05.2026	A1

C. Partea III. SARCINI .

Inscrieri privind dezmembramintele dreptului de proprietate, drepturi reale de garanţie şi sarcini	Referinţe
NU SUNT	

Anexa Nr. 1 La Partea I

Teren

Nr cadastral	Suprafaţa (mp)*	Observaţii / Referinţe
34685	17.500	

* Suprafaţa este determinată in planul de proiecţie Stereo 70.

DETALII LINIARE IMOBIL

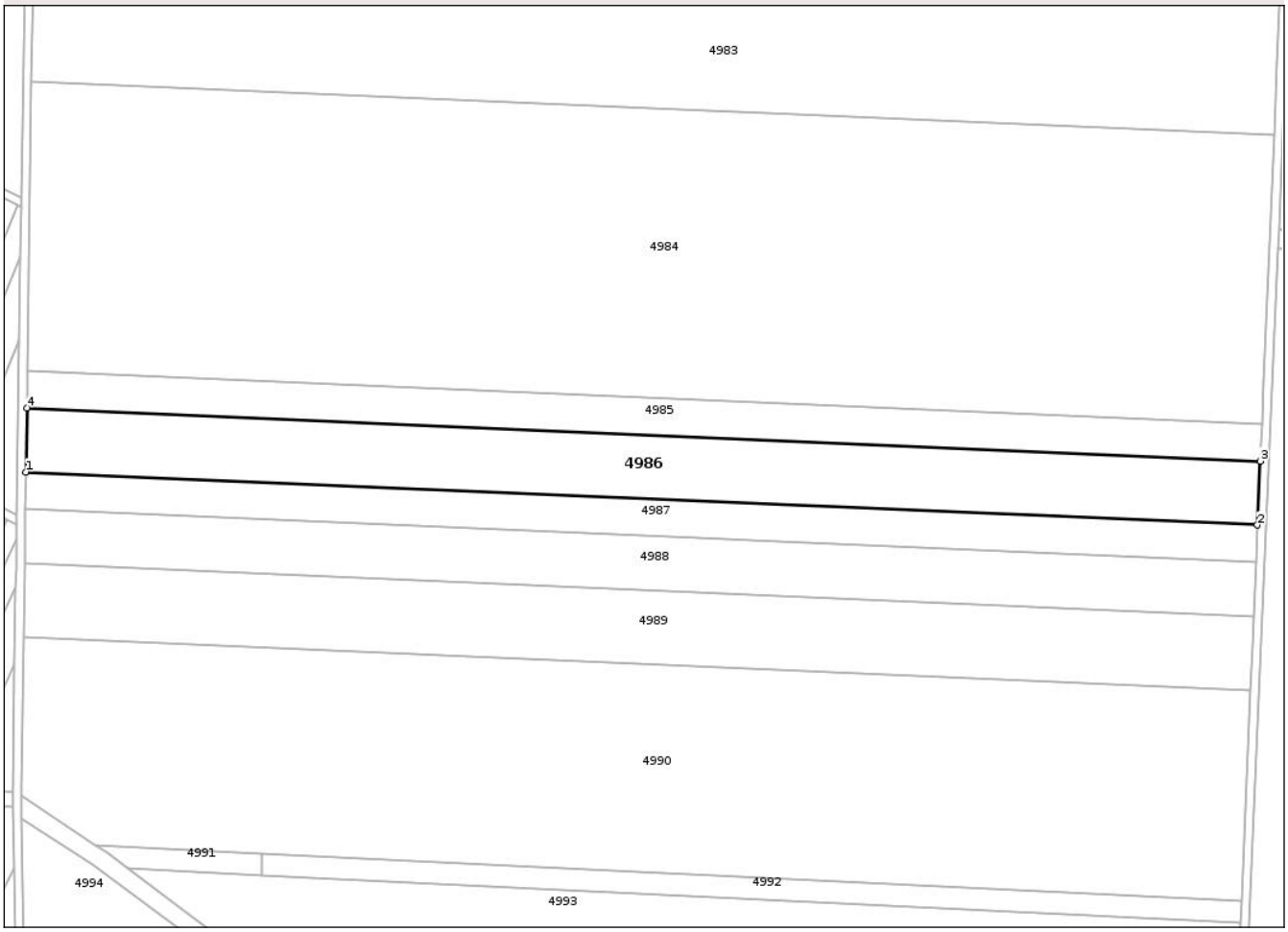

Date referitoare la teren

Crt	Categorie folosință	Intra vilan	Suprafaţa (mp)	Tarla	Parcelă	Nr. topo	Observaţii / Referinţe
1	arabil	NU	17.500	1	20	-	PUS IN POSESIE DE SILISTEA CRUCII

Lungime Segmente
1) Valorile lungimilor segmentelor sunt obţinute din proiecţie în plan.

Punct început	X / Y	Punct sfârşit	X / Y	Lungime segment (** (m)
1	380.649,299 282.846,607	2	381.228,972 282.821,639	580.21
2	381.228,972 282.821,639	3	381.230,262 282.851,75	30.139
3	381.230,262 282.851,75	4	380.649,743 282.876,755	581.057
4	380.649,743 282.876,755	1	380.649,299 282.846,607	30.151

**** Lungimile segmentelor sunt determinate în planul de proiecţie Stereo 70 şi sunt rotunjite la 1 milimetru.**

Document care conține date cu caracter personal, protejat de prevederile Regulamentului (UE) nr. 679/2016 și Legii 190/2018

***** Distanţa dintre puncte este formată din segmente cumulate ce sunt mai mici decât valoarea 1 milimetru.**

DATE DESPRE IMOBILUL NR. 4987

Oficiul de Cadastru şi Publicitate Imobiliară DOLJ
Biroul de Cadastru şi Publicitate Imobiliară Craiova

A. Partea I. Descrierea imobilului

TEREN Extravilan

Adresa: Jud. Dolj, T1 P21

Nr. Crt	Nr cadastral Nr. topografic	Suprafaţa* (mp)	Observaţii / Referinţe
A1		10.000	Sector cadastral:1 Teren neimprejmuit;

B. Partea II. Proprietari şi acte

Inscrieri privitoare la dreptul de proprietate şi alte drepturi reale		Referinţe
/		
Act Administrativ nr. TDP 1097-58934, din 18/01/2001 emis de CJSDPAT DOLJ;		
B1	Intabulare, drept de PROPRIETATE, dobandit prin Reconstituire, cota actuala 1/1, cota initiala 1/1	A1
	1) **GHIŢĂ M. STAN**, LIPSA CNP	

C. Partea III. SARCINI .

Inscrieri privind dezmembramintele dreptului de proprietate, drepturi reale de garanţie şi sarcini	Referinţe
NU SUNT	

Document care conține date cu caracter personal, protejat de prevederile Regulamentului (UE) nr. 679/2016 și Legii 190/2018

Anexa Nr. 1 La Partea I

Teren

Nr cadastral	Suprafaţa (mp)*	Observaţii / Referinţe
	10.000	

* Suprafaţa este determinată in planul de proiecţie Stereo 70.

DETALII LINIARE IMOBIL

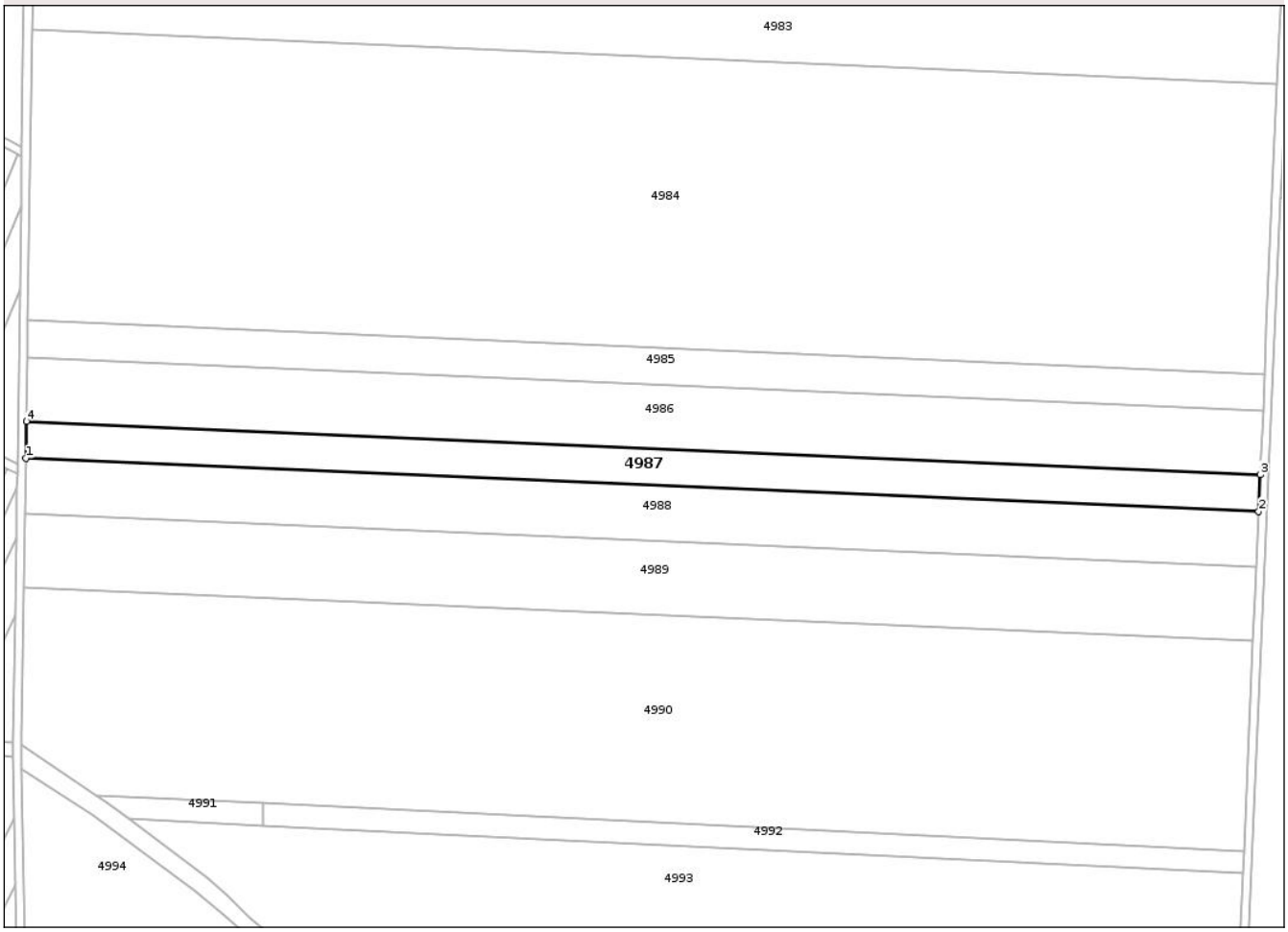

Date referitoare la teren

Crt	Categorie folosință	Intra vilan	Suprafaţa (mp)	Tarla	Parcelă	Nr. topo	Observaţii / Referinţe
1	arabil	NU	10.000	1	21	-	

Lungime Segmente
1) Valorile lungimilor segmentelor sunt obţinute din proiecţie în plan.

Punct început	X / Y	Punct sfârşit	X / Y	Lungime segment (** (m)
1	380.649,045 282.829,36	2	381.228,235 282.804,412	579.727
2	381.228,235 282.804,412	3	381.228,972 282.821,639	17.243
3	381.228,972 282.821,639	4	380.649,299 282.846,607	580.21
4	380.649,299 282.846,607	1	380.649,045 282.829,36	17.249

**** Lungimile segmentelor sunt determinate în planul de proiecţie Stereo 70 şi sunt rotunjite la 1 milimetru.**

Document care conține date cu caracter personal, protejat de prevederile Regulamentului (UE) nr. 679/2016 și Legii 190/2018

***** Distanţa dintre puncte este formată din segmente cumulate ce sunt mai mici decât valoarea 1 milimetru.**

Document care conține date cu caracter personal, protejat de prevederile Regulamentului (UE) nr. 679/2016 și Legii 190/2018

DATE DESPRE IMOBILUL NR. 4988

Oficiul de Cadastru şi Publicitate Imobiliară DOLJ
Biroul de Cadastru şi Publicitate Imobiliară Craiova

A. Partea I. Descrierea imobilului

TEREN Extravilan

Adresa: Jud. Dolj, T1, P22

Nr. Crt	Nr cadastral Nr. topografic	Suprafaţa* (mp)	Observaţii / Referinţe
A1	30723	15.000	Sector cadastral:1 Teren neimprejmuit;

B. Partea II. Proprietari şi acte

Inscrieri privitoare la dreptul de proprietate şi alte drepturi reale		Referinţe
97734 / 23/06/2017		
Act Notarial nr. CVC aut. nr. 643, din 22/06/2017 emis de NP Mladin Preoteasa Alina Corina;		
B1	Intabulare, drept de PROPRIETATE, dobandit prin Conventie, cota actuala 1/1, cota initiala 1/1	A1
	1) **AGRIFARM ALIPROD SRL**, CIF:6589810	

C. Partea III. SARCINI .

Inscrieri privind dezmembramintele dreptului de proprietate, drepturi reale de garanţie şi sarcini	Referinţe
NU SUNT	

Document care conține date cu caracter personal, protejat de prevederile Regulamentului (UE) nr. 679/2016 și Legii 190/2018

Anexa Nr. 1 La Partea I

Teren

Nr cadastral	Suprafaţa (mp)*	Observaţii / Referinţe
30723	15.000	

* Suprafaţa este determinată in planul de proiecţie Stereo 70.

DETALII LINIARE IMOBIL

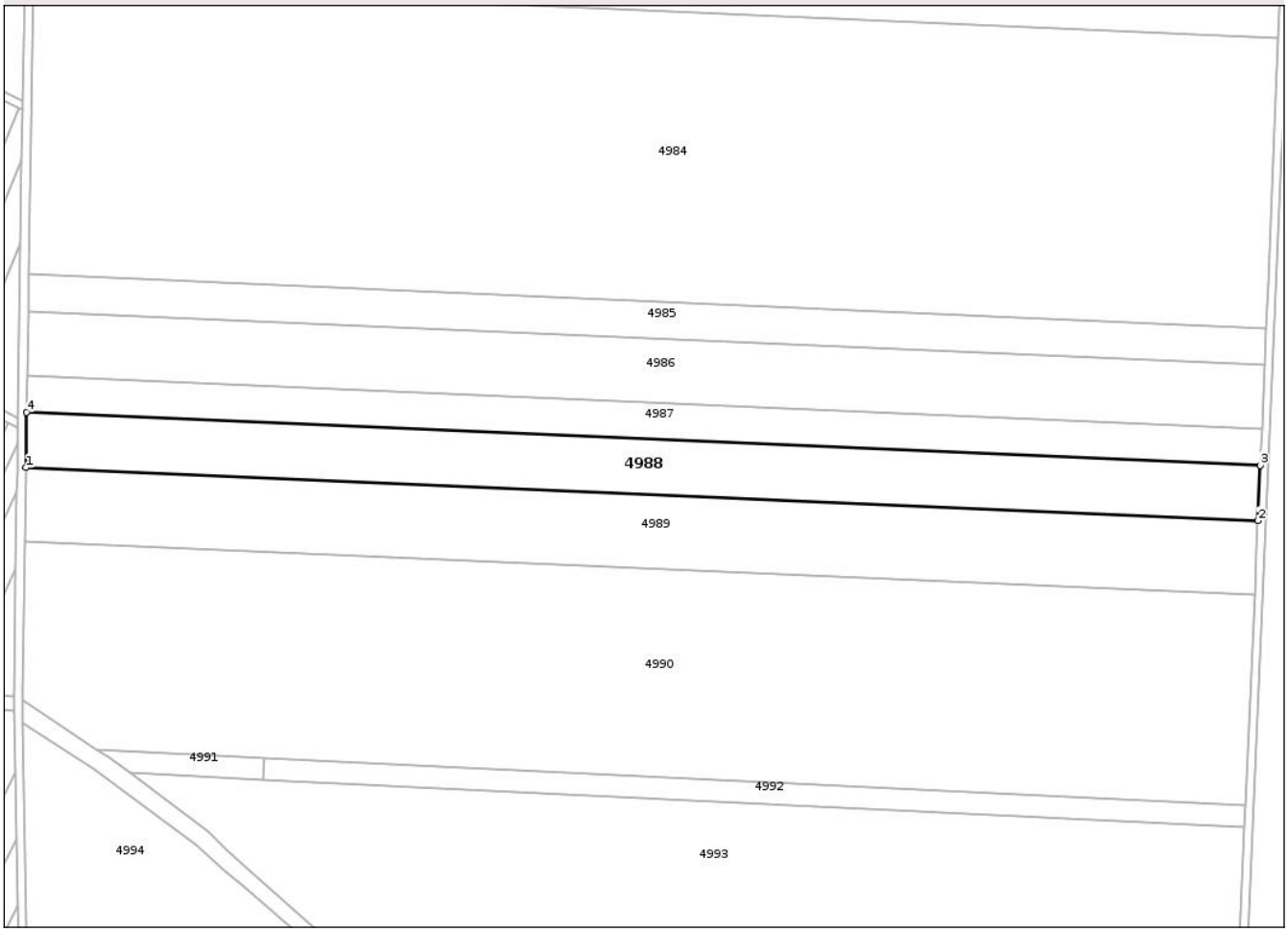

Date referitoare la teren

Crt	Categorie folosință	Intra vilan	Suprafaţa (mp)	Tarla	Parcelă	Nr. topo	Observaţii / Referinţe
1	arabil	NU	15.000	1	22	1A	

Lungime Segmente

1) Valorile lungimilor segmentelor sunt obţinute din proiecţie în plan.

Punct început	X / Y	Punct sfârşit	X / Y	Lungime segment (** (m)
1	380.648,663 282.803,462	2	381.227,127 282.778,545	579.0
2	381.227,127 282.778,545	3	381.228,235 282.804,412	25.891
3	381.228,235 282.804,412	4	380.649,045 282.829,36	579.727
4	380.649,045 282.829,36	1	380.648,663 282.803,462	25.901

**** Lungimile segmentelor sunt determinate în planul de proiecţie Stereo 70 şi sunt rotunjite la 1 milimetru.**

Document care conține date cu caracter personal, protejat de prevederile Regulamentului (UE) nr. 679/2016 și Legii 190/2018

***** Distanţa dintre puncte este formată din segmente cumulate ce sunt mai mici decât valoarea 1 milimetru.**

Document care conține date cu caracter personal, protejat de prevederile Regulamentului (UE) nr. 679/2016 și Legii 190/2018

DATE DESPRE IMOBILUL NR. 4989

Oficiul de Cadastru şi Publicitate Imobiliară DOLJ
Biroul de Cadastru şi Publicitate Imobiliară Craiova

A. Partea I. Descrierea imobilului

TEREN Extravilan

Adresa: Jud. Dolj, T1 P23

Nr. Crt	Nr cadastral Nr. topografic	Suprafaţa* (mp)	Observaţii / Referinţe
A1		20.000	Sector cadastral:1 Teren neimprejmuit;

B. Partea II. Proprietari şi acte

Inscrieri privitoare la dreptul de proprietate şi alte drepturi reale		Referinţe
/		
Act Administrativ nr. TDP 1113-60680, din 28/11/2001 emis de CJSDPAT DOLJ;		
B1	Intabulare, drept de PROPRIETATE, dobandit prin Reconstituire, cota actuala 1/1, cota initiala 1/1	A1
	1) **JILAVU I. ION**, LIPSA CNP	

C. Partea III. SARCINI .

Inscrieri privind dezmembramintele dreptului de proprietate, drepturi reale de garanţie şi sarcini	Referinţe
NU SUNT	

Document care conține date cu caracter personal, protejat de prevederile Regulamentului (UE) nr. 679/2016 și Legii 190/2018

Anexa Nr. 1 La Partea I

Teren

Nr cadastral	Suprafaţa (mp)*	Observaţii / Referinţe
	20.000	

* Suprafaţa este determinată in planul de proiecţie Stereo 70.

DETALII LINIARE IMOBIL

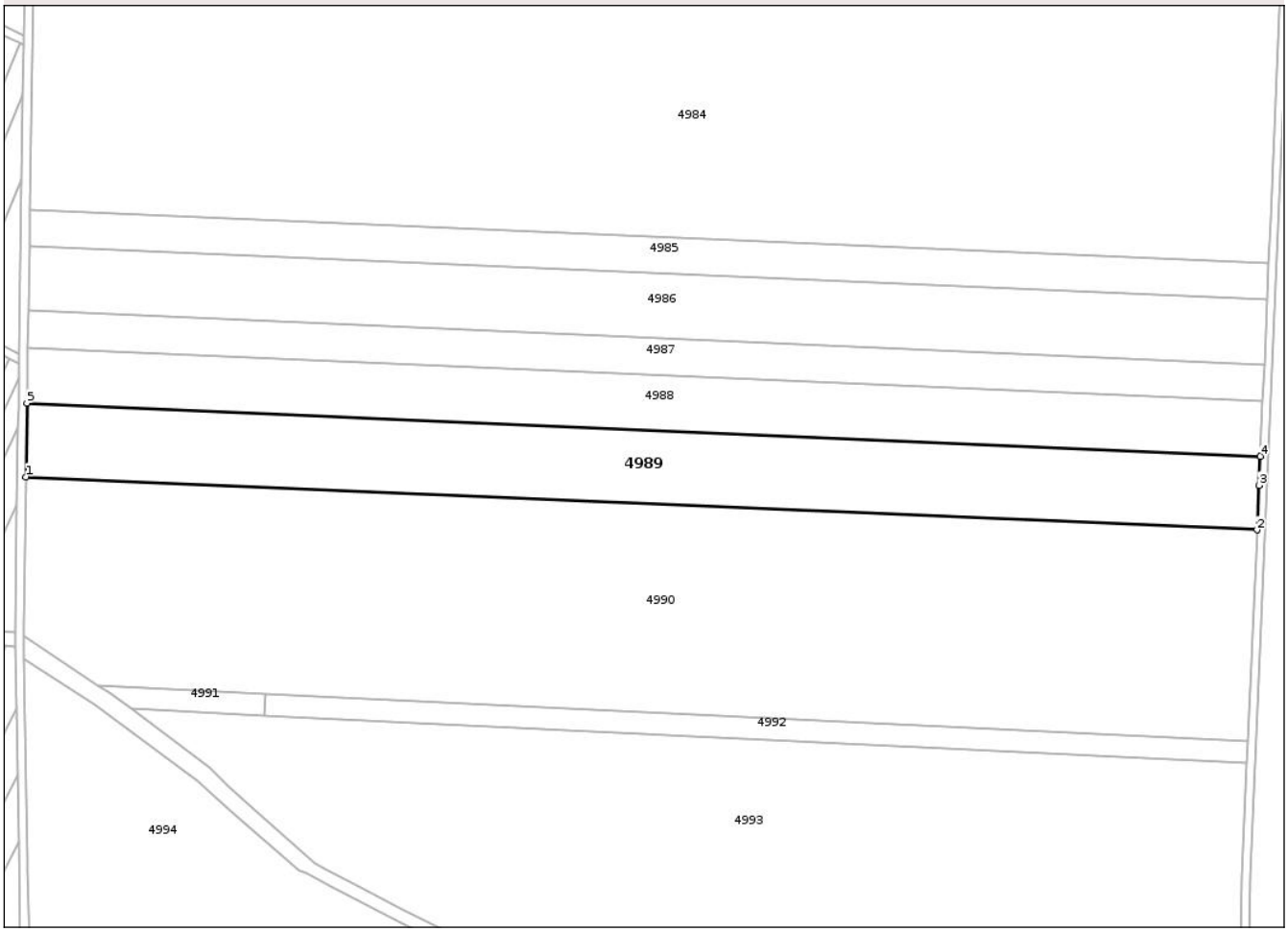

Date referitoare la teren

Crt	Categorie folosință	Intra vilan	Suprafaţa (mp)	Tarla	Parcelă	Nr. topo	Observaţii / Referinţe
1	arabil	NU	20.000	1	23	-	

Lungime Segmente
1) Valorile lungimilor segmentelor sunt obţinute din proiecţie în plan.

Punct început	X / Y	Punct sfârşit	X / Y	Lungime segment (** (m)
1	380.648,153 282.768,88	2	381.225,648 282.744,006	578.03
2	381.225,648 282.744,006	3	381.226,544 282.764,915	20.928
3	381.226,544 282.764,915	4	381.227,127 282.778,545	13.642
4	381.227,127 282.778,545	5	380.648,663 282.803,462	579.0
5	380.648,663 282.803,462	1	380.648,153 282.768,88	34.586

Document care conține date cu caracter personal, protejat de prevederile Regulamentului (UE) nr. 679/2016 și Legii 190/2018

** Lungimile segmentelor sunt determinate în planul de proiecţie Stereo 70 şi sunt rotunjite la 1 milimetru.
*** Distanţa dintre puncte este formată din segmente cumulate ce sunt mai mici decât valoarea 1 milimetru.

DATE DESPRE IMOBILUL NR. 4990

Oficiul de Cadastru şi Publicitate Imobiliară DOLJ
Biroul de Cadastru şi Publicitate Imobiliară Craiova

A. Partea I. Descrierea imobilului

TEREN Extravilan

Adresa: Jud. Dolj, T1 P24

Nr. Crt	Nr cadastral Nr. topografic	Suprafaţa* (mp)	Observaţii / Referinţe
A1		Din acte: 100.000 Masurata: 55.870	Sector cadastral:1 Teren neimprejmuit; Imobil despartit de Hc 5/2, diferenta de suprafata se regaseste la ID-ul 4994

B. Partea II. Proprietari şi acte

Inscrieri privitoare la dreptul de proprietate şi alte drepturi reale		Referinţe
/		
Act Administrativ nr. TDP 17326, din 27/03/2013 emis de CJSDPAT DOLJ;		
B1	Intabulare, drept de PROPRIETATE, dobandit prin Reconstituire, cota actuala 1/1, cota initiala 1/1	A1
	1) **SANDU GH. ILIE-DORIN** 2) **SANDU GH. MIRCEA**	

C. Partea III. SARCINI .

Inscrieri privind dezmembramintele dreptului de proprietate, drepturi reale de garanţie şi sarcini	Referinţe
NU SUNT	

Anexa Nr. 1 La Partea I

Teren

Nr cadastral	Suprafaţa (mp)*	Observaţii / Referinţe
	Din acte: 100.000 Masurata: 55.870	Imobil despartit de Hc 5/2, diferenta de suprafata se regaseste la ID-ul 4994

* Suprafaţa este determinată in planul de proiecţie Stereo 70.

DETALII LINIARE IMOBIL

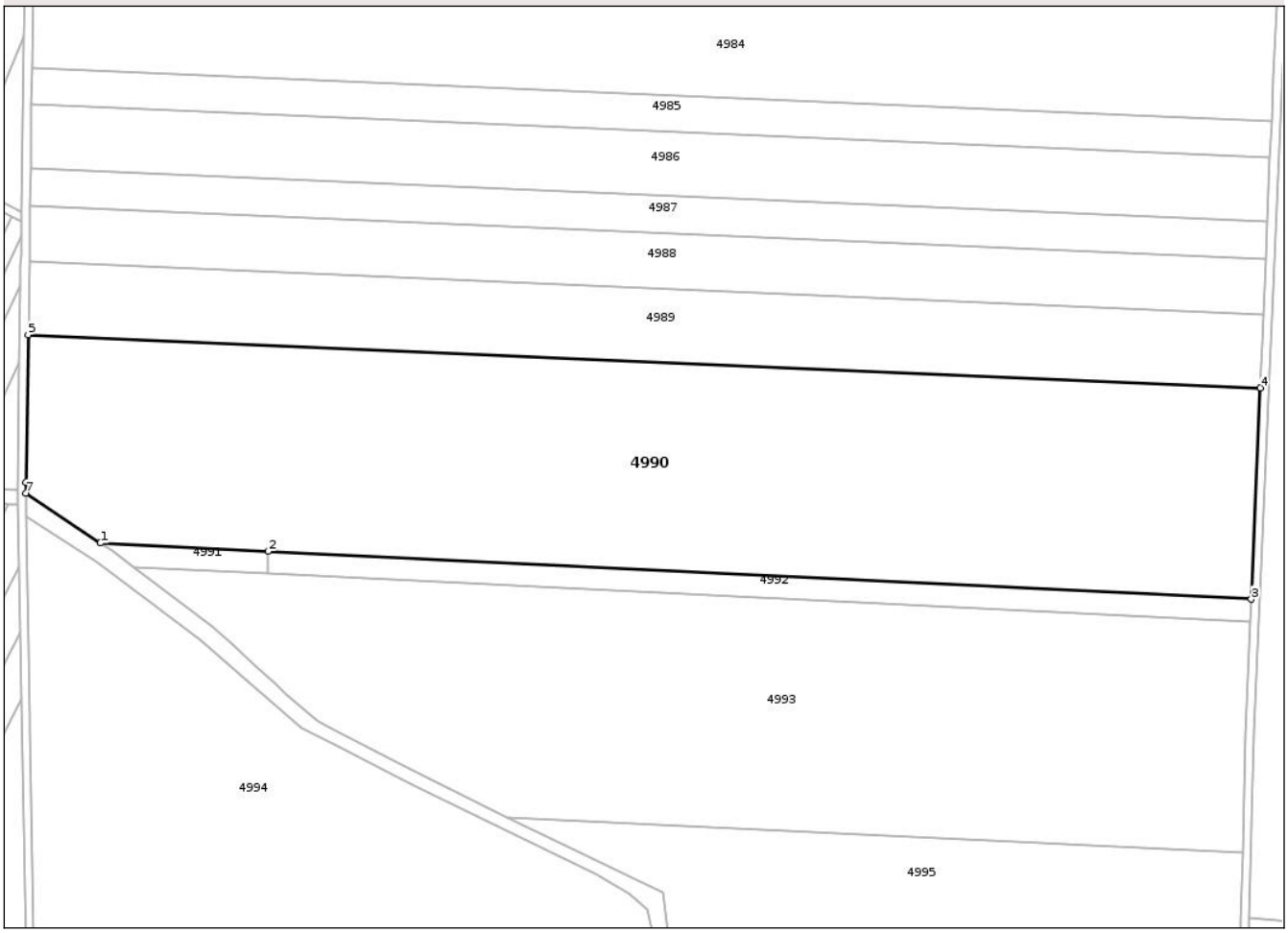

Date referitoare la teren

Crt	Categorie folosinţă	Intra vilan	Suprafaţa (mp)	Tarla	Parcelă	Nr. topo	Observaţii / Referinţe
1	arabil	NU	55.870	1	24	-	

Lungime Segmente
1) Valorile lungimilor segmentelor sunt obţinute din proiecţie în plan.

Punct început	X / Y	Punct sfârşit	X / Y	Lungime segment (** (m)
1	380.681,959 282.671,227	2	380.760,592 282.667,39	78.727
2	380.760,592 282.667,39	3	381.221,405 282.644,908	461.361
3	381.221,405 282.644,908	4	381.225,648 282.744,006	99.189
4	381.225,648 282.744,006	5	380.648,153 282.768,88	578.03

Document care conține date cu caracter personal, protejat de prevederile Regulamentului (UE) nr. 679/2016 și Legii 190/2018

Punct început	X / Y	Punct sfârşit	X / Y	Lungime segment (** (m)
5	380.648,153 282.768,88	6	380.647,135 282.699,777	69.11
6	380.647,135 282.699,777	7	380.647,059 282.694,621	5.157
7	380.647,059 282.694,621	1	380.681,959 282.671,227	42.015

** Lungimile segmentelor sunt determinate în planul de proiecţie Stereo 70 şi sunt rotunjite la 1 milimetru.
*** Distanţa dintre puncte este formată din segmente cumulate ce sunt mai mici decât valoarea 1 milimetru.

Document care conține date cu caracter personal, protejat de prevederile Regulamentului (UE) nr. 679/2016 și Legii 190/2018

DATE DESPRE IMOBILUL NR. 4991

Oficiul de Cadastru şi Publicitate Imobiliară DOLJ
Biroul de Cadastru şi Publicitate Imobiliară Craiova

A. Partea I. Descrierea imobilului

TEREN Extravilan

Adresa: Jud. Dolj, Tarla 1, Parcela 25

Nr. Crt	Nr cadastral Nr. topografic	Suprafaţa* (mp)	Observaţii / Referinţe
A1	34704	Din acte: 5.500 Masurata: 730	Sector cadastral:1 Teren neimprejmuit;

B. Partea II. Proprietari şi acte

Inscrieri privitoare la dreptul de proprietate şi alte drepturi reale		Referinţe
137100 / 08/06/2023		
Act Notarial nr. CM nr. 40, din 18/03/2013 emis de BNP GIURCAN GABRIELA (act administrativ nr Adeverinta nr. 3855 din 29.05.2023, emis de PRIMARIA COMUNEI URZICUTA;act administrativ nr Adeverinta nr. 3857 din 29.05.2023, emis de PRIMARIA COMUNEI URZICUTA;act administrativ nr TDP nr. 1109-60680 din 28.11.2001, emis de CJ DOLJ);		
B1	Intabulare, drept de PROPRIETATE, dobandit prin Succesiune, cota actuala 1/1, cota initiala 1/1	A1
	1) **TRANCA INOCENTIU**	

C. Partea III. SARCINI .

Inscrieri privind dezmembramintele dreptului de proprietate, drepturi reale de garanţie şi sarcini	Referinţe
NU SUNT	

Document care conține date cu caracter personal, protejat de prevederile Regulamentului (UE) nr. 679/2016 și Legii 190/2018

Anexa Nr. 1 La Partea I

Teren

Nr cadastral	Suprafaţa (mp)*	Observaţii / Referinţe
34704	Din acte: 5.500 Masurata: 730	

* Suprafaţa este determinată in planul de proiecţie Stereo 70.

DETALII LINIARE IMOBIL

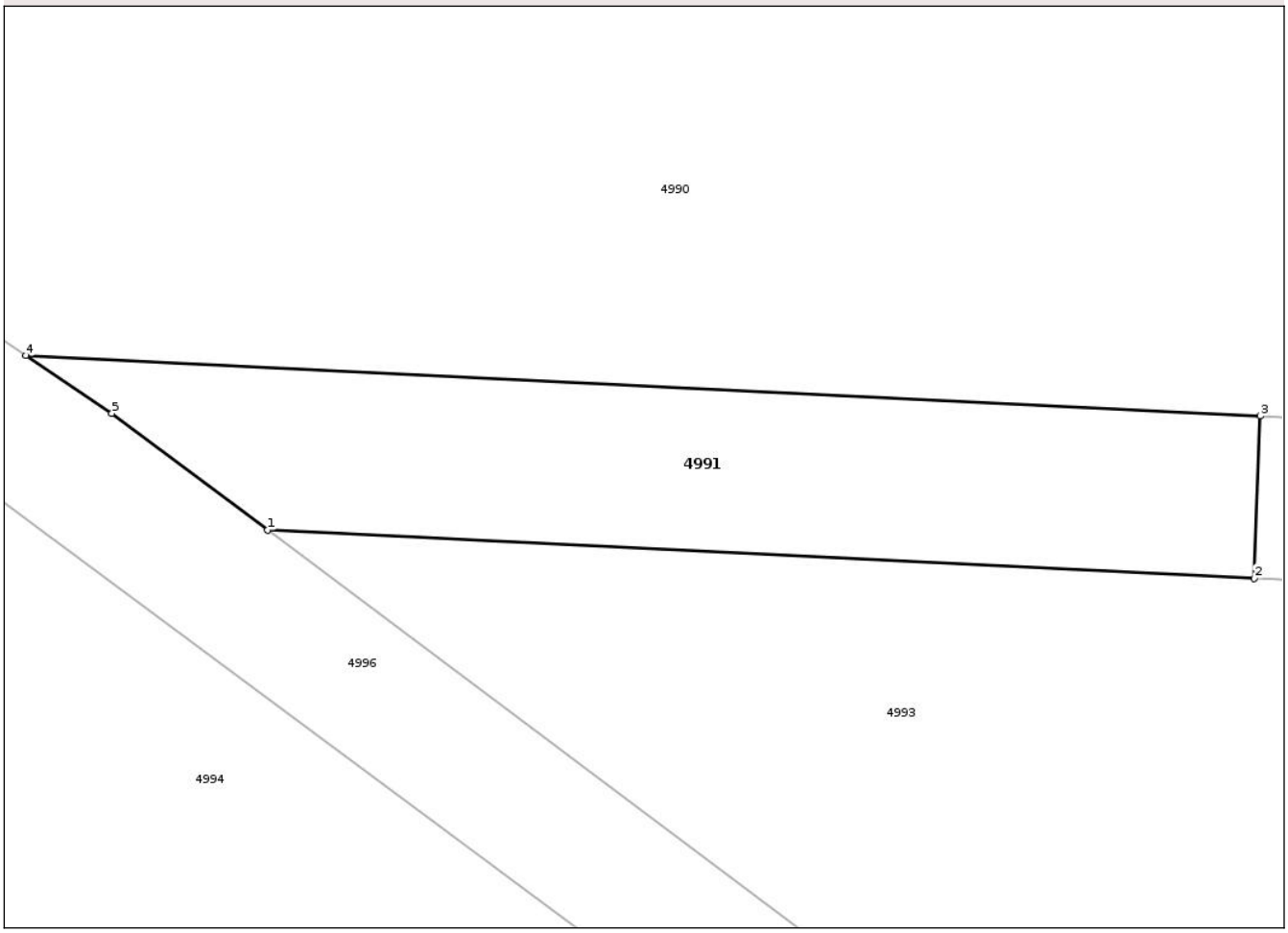

Date referitoare la teren

Crt	Categorie folosinţă	Intra vilan	Suprafaţa (mp)	Tarla	Parcelă	Nr. topo	Observaţii / Referinţe
1	arabil	NU	730	1	25-Lot1	-	

Lungime Segmente
1) Valorile lungimilor segmentelor sunt obţinute din proiecţie în plan.

Punct început	X / Y	Punct sfârşit	X / Y	Lungime segment (** (m)
1	380.697,351 282.660,124	2	380.760,209 282.657,058	62.933
2	380.760,209 282.657,058	3	380.760,592 282.667,39	10.339
3	380.760,592 282.667,39	4	380.681,959 282.671,227	78.727
4	380.681,959 282.671,227	5	380.687,437 282.667,555	6.595
5	380.687,437 282.667,555	1	380.697,351 282.660,124	12.39

Document care conține date cu caracter personal, protejat de prevederile Regulamentului (UE) nr. 679/2016 și Legii 190/2018

** Lungimile segmentelor sunt determinate în planul de proiecţie Stereo 70 şi sunt rotunjite la 1 milimetru.
*** Distanţa dintre puncte este formată din segmente cumulate ce sunt mai mici decât valoarea 1 milimetru.

Document care conține date cu caracter personal, protejat de prevederile Regulamentului (UE) nr. 679/2016 și Legii 190/2018

DATE DESPRE IMOBILUL NR. 4992

Oficiul de Cadastru şi Publicitate Imobiliară DOLJ
Biroul de Cadastru şi Publicitate Imobiliară Craiova

A. Partea I. Descrierea imobilului

TEREN Extravilan

Adresa: Jud. Dolj, Tarla 1, Parcela 25

Nr. Crt	Nr cadastral Nr. topografic	Suprafaţa* (mp)	Observaţii / Referinţe
A1	34697	Din acte: 5.500 Masurata: 4.770	Sector cadastral:1 Teren neimprejmuit;

B. Partea II. Proprietari şi acte

Inscrieri privitoare la dreptul de proprietate şi alte drepturi reale		Referinţe
137111 / 08/06/2023		
Act Administrativ nr. TDP nr. 1109-60680, din 28/11/2001 emis de CJSDPAT DOLJ (act notarial nr C.M. nr. 40 din 18.03.2013, emis de BNP GIURCAN GABRIELA;act administrativ nr Adeverinta nr. 3855 din 29.05.2023, emis de PRIMARIA COMUNEI URZICUTA;act administrativ nr Adeverinta nr. 3857 din 29.05.2023, emis de PRIMARIA COMUNEI URZICUTA);		
B1	Intabulare, drept de PROPRIETATE, dobandit prin Succesiune, cota actuala 1/1, cota initiala 1/1	A1
	1) **TRANCA INOCENTIU**	
	OBSERVATII: Tranca Ion	

C. Partea III. SARCINI .

Inscrieri privind dezmembramintele dreptului de proprietate, drepturi reale de garanţie şi sarcini	Referinţe
NU SUNT	

Document care conține date cu caracter personal, protejat de prevederile Regulamentului (UE) nr. 679/2016 și Legii 190/2018

Anexa Nr. 1 La Partea I

Teren

Nr cadastral	Suprafaţa (mp)*	Observaţii / Referinţe
34697	Din acte: 5.500 Masurata: 4.770	

* Suprafaţa este determinată in planul de proiecţie Stereo 70.

DETALII LINIARE IMOBIL

Date referitoare la teren

Crt	Categorie folosinţă	Intra vilan	Suprafaţa (mp)	Tarla	Parcelă	Nr. topo	Observaţii / Referinţe
1	arabil	NU	4.770	1	25-Lot2	-	

Lungime Segmente
1) Valorile lungimilor segmentelor sunt obţinute din proiecţie în plan.

Punct început	X / Y	Punct sfârşit	X / Y	Lungime segment (** (m)
1	380.760,209 282.657,058	2	381.220,962 282.634,578	461.301
2	381.220,962 282.634,578	3	381.221,405 282.644,908	10.339
3	381.221,405 282.644,908	4	380.760,592 282.667,39	461.361
4	380.760,592 282.667,39	1	380.760,209 282.657,058	10.339

Document care conține date cu caracter personal, protejat de prevederile Regulamentului (UE) nr. 679/2016 și Legii 190/2018

** Lungimile segmentelor sunt determinate în planul de proiecţie Stereo 70 şi sunt rotunjite la 1 milimetru.
*** Distanţa dintre puncte este formată din segmente cumulate ce sunt mai mici decât valoarea 1 milimetru.

DATE DESPRE IMOBILUL NR. 4993

Oficiul de Cadastru şi Publicitate Imobiliară DOLJ
Biroul de Cadastru şi Publicitate Imobiliară Craiova

A. Partea I. Descrierea imobilului

TEREN Extravilan

Adresa: Jud. Dolj, T 1 P 26- LOT 2

Nr. Crt	Nr cadastral Nr. topografic	Suprafaţa* (mp)	Observaţii / Referinţe
A1	30239	Din acte: 74.500 Masurata: 48.374	Sector cadastral:1 Teren neimprejmuit;

B. Partea II. Proprietari şi acte

Inscrieri privitoare la dreptul de proprietate şi alte drepturi reale		Referinţe
44947 / 14/04/2014		
Act Notarial nr. CVC aut nr 786, din 11/04/2014 emis de BNP Tomita Dana Eugenia;		
B1	Intabulare, drept de PROPRIETATE, dobandit prin Conventie, cota actuala 1/1, cota initiala 1/1	A1
	1) **VOICU LALA**	

C. Partea III. SARCINI .

Inscrieri privind dezmembramintele dreptului de proprietate, drepturi reale de garanţie şi sarcini	Referinţe
NU SUNT	

Document care conține date cu caracter personal, protejat de prevederile Regulamentului (UE) nr. 679/2016 și Legii 190/2018

Anexa Nr. 1 La Partea I

Teren

Nr cadastral	Suprafaţa (mp)*	Observaţii / Referinţe
30239	Din acte: 74.500 Masurata: 48.374	

* Suprafaţa este determinată in planul de proiecţie Stereo 70.

DETALII LINIARE IMOBIL

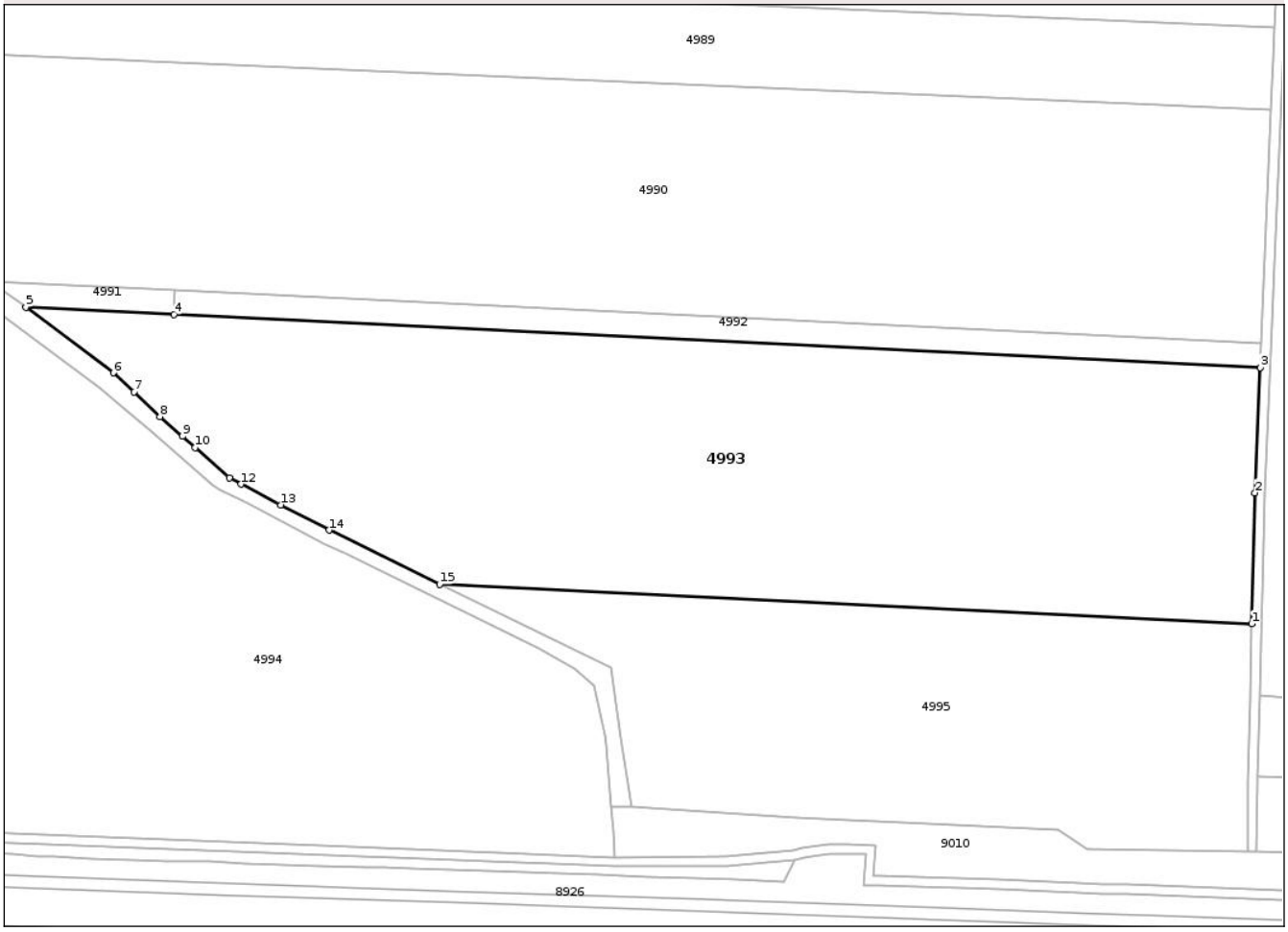

Date referitoare la teren

Crt	Categorie folosinţă	Intra vilan	Suprafaţa (mp)	Tarla	Parcelă	Nr. topo	Observaţii / Referinţe
1	arabil	NU	48.374	1	26-LOT2	-	

Lungime Segmente
1) Valorile lungimilor segmentelor sunt obţinute din proiecţie în plan.

Punct început	X / Y	Punct sfârşit	X / Y	Lungime segment (** (m)
1	381.217,375 282.525,987	2	381.218,69 282.581,504	55.533
2	381.218,69 282.581,504	3	381.220,962 282.634,578	53.123
3	381.220,962 282.634,578	4	380.760,209 282.657,058	461.301
4	380.760,209 282.657,058	5	380.697,351 282.660,124	62.933

Document care conține date cu caracter personal, protejat de prevederile Regulamentului (UE) nr. 679/2016 și Legii 190/2018

Punct început	X / Y	Punct sfârşit	X / Y	Lungime segment (** (m)
5	380.697,351 282.660,124	6	380.734,443 282.632,322	46.355
6	380.734,443 282.632,322	7	380.743,222 282.624,194	11.964
7	380.743,222 282.624,194	8	380.754,27 282.613,805	15.165
8	380.754,27 282.613,805	9	380.763,802 282.605,487	12.651
9	380.763,802 282.605,487	10	380.769,15 282.600,626	7.227
10	380.769,15 282.600,626	11	380.783,602 282.587,789	19.33
11	380.783,602 282.587,789	12	380.788,651 282.585,153	5.696
12	380.788,651 282.585,153	13	380.805,499 282.576,357	19.006
13	380.805,499 282.576,357	14	380.825,979 282.565,665	23.103
14	380.825,979 282.565,665	15	380.872,903 282.542,793	52.201
15	380.872,903 282.542,793	1	381.217,375 282.525,987	344.882

** Lungimile segmentelor sunt determinate în planul de proiecţie Stereo 70 şi sunt rotunjite la 1 milimetru.
*** Distanţa dintre puncte este formată din segmente cumulate ce sunt mai mici decât valoarea 1 milimetru.

Document care conține date cu caracter personal, protejat de prevederile Regulamentului (UE) nr. 679/2016 și Legii 190/2018

DATE DESPRE IMOBILUL NR. 4994

Oficiul de Cadastru şi Publicitate Imobiliară DOLJ
Biroul de Cadastru şi Publicitate Imobiliară Craiova

A. Partea I. Descrierea imobilului

TEREN Extravilan

Adresa: Jud. Dolj, T1 P24

Nr. Crt	Nr cadastral Nr. topografic	Suprafaţa* (mp)	Observaţii / Referinţe
A1		Din acte: 100.000 Masurata: 44.130	Sector cadastral:1 Teren neimprejmuit; Imobil despartit de Hc 5/2, diferenta de suprafata se regaseste la ID-ul 4990

B. Partea II. Proprietari şi acte

Inscrieri privitoare la dreptul de proprietate şi alte drepturi reale		Referinţe
/		
Act Administrativ nr. TDP 17326, din 27/03/2013 emis de CJSDPAT DOLJ;		
B1	Intabulare, drept de PROPRIETATE, dobandit prin Reconstituire, cota actuala 1/1, cota initiala 1/1	A1
	1) **SANDU GH. ILIE-DORIN** 2) **SANDU GH. MIRCEA**	

C. Partea III. SARCINI .

Inscrieri privind dezmembramintele dreptului de proprietate, drepturi reale de garanţie şi sarcini	Referinţe
NU SUNT	

Document care conține date cu caracter personal, protejat de prevederile Regulamentului (UE) nr. 679/2016 și Legii 190/2018

Anexa Nr. 1 La Partea I

Teren

Nr cadastral	Suprafaţa (mp)*	Observaţii / Referinţe
	Din acte: 100.000 Masurata: 44.130	Imobil despartit de Hc 5/2, diferenta de suprafata se regaseste la ID-ul 4990

* Suprafaţa este determinată in planul de proiecţie Stereo 70.

DETALII LINIARE IMOBIL

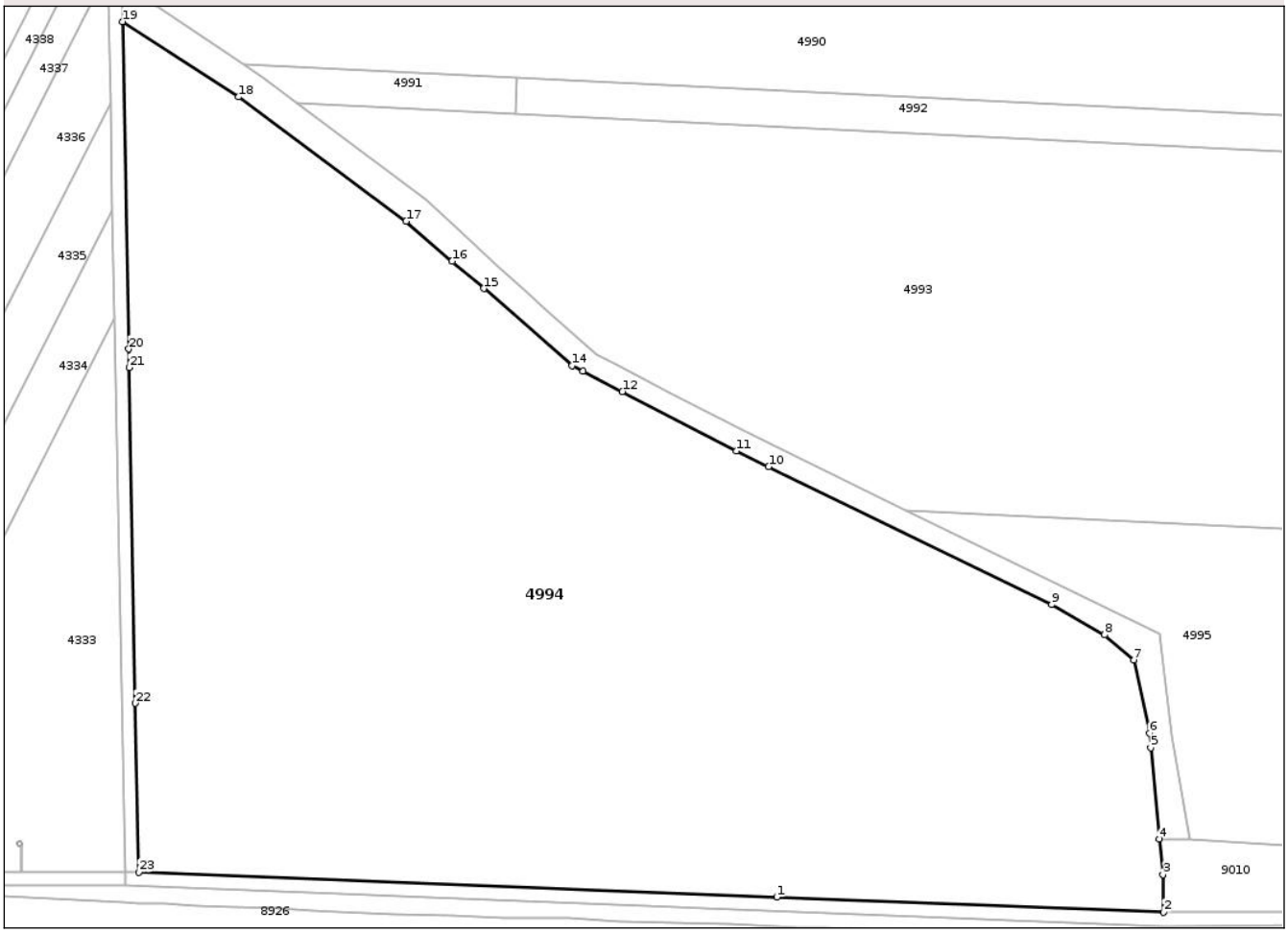

Date referitoare la teren

Crt	Categorie folosinţă	Intra vilan	Suprafaţa (mp)	Tarla	Parcelă	Nr. topo	Observaţii / Referinţe
1	arabil	NU	44.130	1	24	-	

Lungime Segmente

1) Valorile lungimilor segmentelor sunt obţinute din proiecţie în plan.

Punct început	X / Y	Punct sfârşit	X / Y	Lungime segment (** (m)
1	380.835,561 282.431,448	2	380.946,944 282.427,097	111.468
3	380.946,799 282.437,988	4	380.945,819 282.448,233	10.292
5	380.943,307 282.474,484	6	380.942,909 282.478,644	4.179
7	380.938,39 282.499,778	8	380.929,96 282.506,994	11.097

Punct început	X / Y	Punct sfârşit	X / Y	Lungime segment (** (m)
2	380.946,944 282.427,097	3	380.946,799 282.437,988	10.892
4	380.945,819 282.448,233	5	380.943,307 282.474,484	26.371
6	380.942,909 282.478,644	7	380.938,39 282.499,778	21.612
8	380.929,96 282.506,994	9	380.914,723 282.515,724	17.561

Document care conține date cu caracter personal, protejat de prevederile Regulamentului (UE) nr. 679/2016 și Legii 190/2018

Punct început	X / Y	Punct sfârşit	X / Y	Lungime segment (** (m)
9	380.914,723 282.515,724	10	380.833,239 282.555,444	90.649
11	380.823,974 282.559,961	12	380.791,068 282.577,061	37.084
13	380.779,704 282.582,967	14	380.776,571 282.584,595	3.531
15	380.751,108 282.606,729	16	380.742,043 282.614,609	12.011
17	380.728,81 282.626,111	18	380.680,508 282.661,906	60.12
19	380.647,153 282.683,613	20	380.648,919 282.589,348	94.282
21	380.649,019 282.583,992	22	380.650,83 282.487,286	96.723
23	380.651,741 282.438,628	1	380.835,561 282.431,448	183.96

Punct început	X / Y	Punct sfârşit	X / Y	Lungime segment (** (m)
10	380.833,239 282.555,444	11	380.823,974 282.559,961	10.307
12	380.791,068 282.577,061	13	380.779,704 282.582,967	12.807
14	380.776,571 282.584,595	15	380.751,108 282.606,729	33.738
16	380.742,043 282.614,609	17	380.728,81 282.626,111	17.533
18	380.680,508 282.661,906	19	380.647,153 282.683,613	39.796
20	380.648,919 282.589,348	21	380.649,019 282.583,992	5.357
22	380.650,83 282.487,286	23	380.651,741 282.438,628	48.667

** Lungimile segmentelor sunt determinate în planul de proiecţie Stereo 70 şi sunt rotunjite la 1 milimetru.
*** Distanţa dintre puncte este formată din segmente cumulate ce sunt mai mici decât valoarea 1 milimetru.

Document care conține date cu caracter personal, protejat de prevederile Regulamentului (UE) nr. 679/2016 și Legii 190/2018

DATE DESPRE IMOBILUL NR. 4995

Oficiul de Cadastru şi Publicitate Imobiliară DOLJ
Biroul de Cadastru şi Publicitate Imobiliară Craiova

A. Partea I. Descrierea imobilului

TEREN Extravilan

Adresa: Jud. Dolj, T1 P26-LOT1

Nr. Crt	Nr cadastral Nr. topografic	Suprafaţa* (mp)	Observaţii / Referinţe
A1	30231	Din acte: 74.500 Masurata: 26.123	Sector cadastral:1 Teren neimprejmuit;

B. Partea II. Proprietari şi acte

Inscrieri privitoare la dreptul de proprietate şi alte drepturi reale		Referinţe
44956 / 14/04/2014		
Act Notarial nr. contract de vanzare aut. nr. 786, din 11/04/2014 emis de NP. Tomita Dana Eugenia;		
B1	Intabulare, drept de PROPRIETATE, dobandit prin Conventie, cota actuala 1/1, cota initiala 1/1	A1
	1) **VOICU LALA**	

C. Partea III. SARCINI .

Inscrieri privind dezmembramintele dreptului de proprietate, drepturi reale de garanţie şi sarcini	Referinţe
NU SUNT	

Document care conține date cu caracter personal, protejat de prevederile Regulamentului (UE) nr. 679/2016 și Legii 190/2018

Anexa Nr. 1 La Partea I

Teren

Nr cadastral	Suprafaţa (mp)*	Observaţii / Referinţe
30231	Din acte: 74.500 Masurata: 26.123	

* Suprafaţa este determinată in planul de proiecţie Stereo 70.

DETALII LINIARE IMOBIL

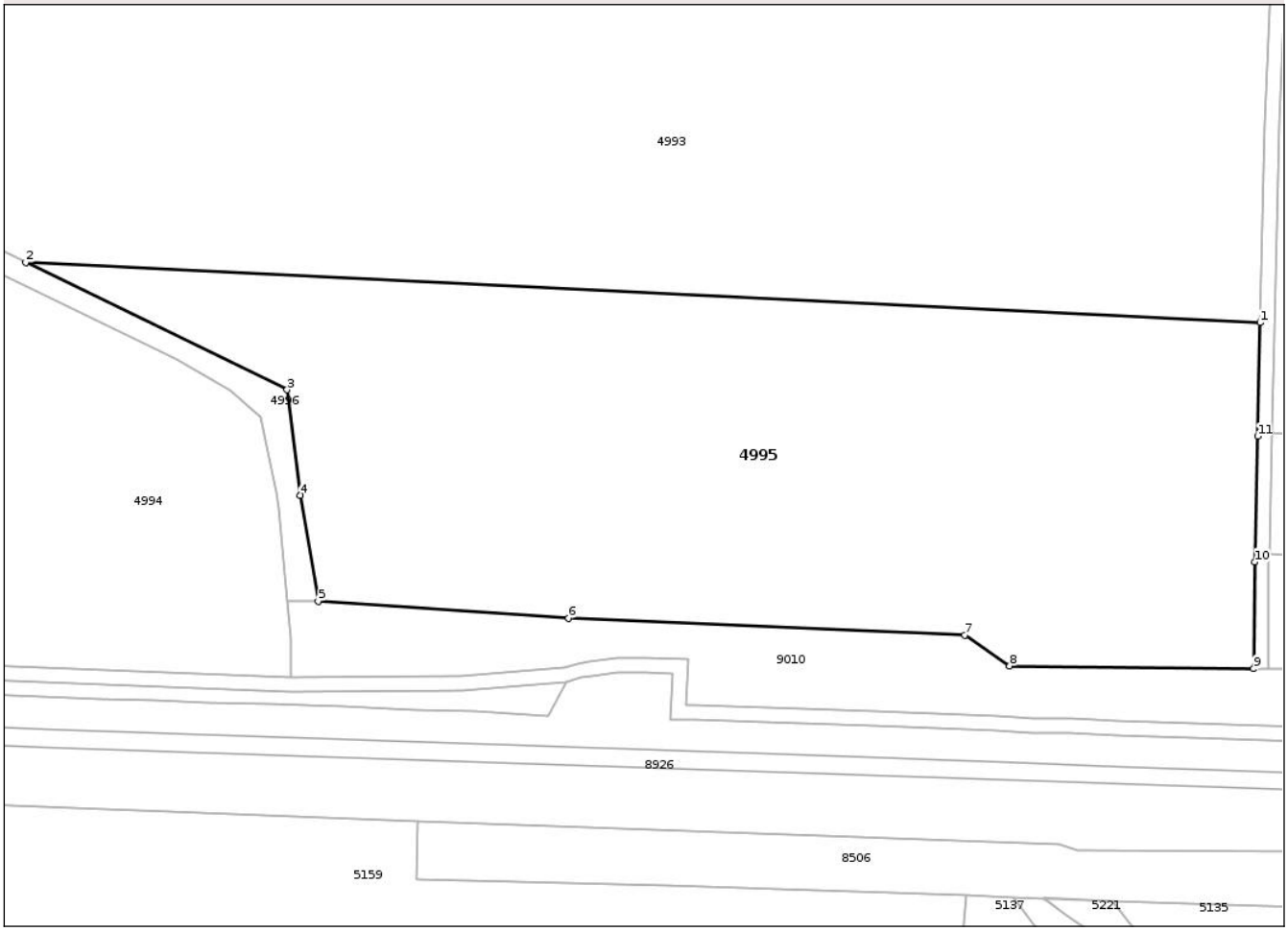

Date referitoare la teren

Crt	Categorie folosinţă	Intra vilan	Suprafaţa (mp)	Tarla	Parcelă	Nr. topo	Observaţii / Referinţe
1	arabil	NU	26.123	1	26-LOT1	-	

Lungime Segmente
1) Valorile lungimilor segmentelor sunt obţinute din proiecţie în plan.

Punct început	X / Y	Punct sfârşit	X / Y	Lungime segment (** (m)
1	381.217,375 282.525,987	2	380.872,903 282.542,793	344.882
2	380.872,903 282.542,793	3	380.945,8 282.507,261	81.096
3	380.945,8 282.507,261	4	380.949,478 282.477,884	29.606
4	380.949,478 282.477,884	5	380.954,498 282.448,272	30.034

Document care conține date cu caracter personal, protejat de prevederile Regulamentului (UE) nr. 679/2016 și Legii 190/2018

Punct început	X / Y	Punct sfârşit	X / Y	Lungime segment (** (m)
5	380.954,498 282.448,272	6	381.024,349 282.443,59	70.008
6	381.024,349 282.443,59	7	381.134,981 282.438,924	110.73
7	381.134,981 282.438,924	8	381.147,476 282.430,302	15.181
8	381.147,476 282.430,302	9	381.215,526 282.429,532	68.054
9	381.215,526 282.429,532	10	381.215,795 282.459,255	29.724
10	381.215,795 282.459,255	11	381.216,626 282.494,327	35.082
11	381.216,626 282.494,327	1	381.217,375 282.525,987	31.669

** Lungimile segmentelor sunt determinate în planul de proiecţie Stereo 70 şi sunt rotunjite la 1 milimetru.
*** Distanţa dintre puncte este formată din segmente cumulate ce sunt mai mici decât valoarea 1 milimetru.

Document care conține date cu caracter personal, protejat de prevederile Regulamentului (UE) nr. 679/2016 și Legii 190/2018

DATE DESPRE IMOBILUL NR. 4996

Oficiul de Cadastru şi Publicitate Imobiliară DOLJ
Biroul de Cadastru şi Publicitate Imobiliară Craiova

A. Partea I. Descrierea imobilului

TEREN Extravilan

Adresa: Jud. Dolj, Hc 5/2

Nr. Crt	Nr cadastral Nr. topografic	Suprafaţa* (mp)	Observaţii / Referinţe
A1		2.941	Sector cadastral:1 Teren neimprejmuit;

B. Partea II. Proprietari şi acte

Inscrieri privitoare la dreptul de proprietate şi alte drepturi reale		Referinţe
/		
Act Normativ nr. LEGEA 7, din 13/03/1996 emis de PARLAMENTUL ROMÂNIEI;		
B1	Inscrierea provizorie, drept de PROPRIETATE, dobandit prin Lege, cota actuala 1/1, cota initiala 1/1	A1
	1) **COMUNA URZICUȚA**, CIF:5046726	
	OBSERVATII: PROPRIETAR NEIDENTIFICAT	

C. Partea III. SARCINI .

Inscrieri privind dezmembramintele dreptului de proprietate, drepturi reale de garanţie şi sarcini	Referinţe
NU SUNT	

Document care conține date cu caracter personal, protejat de prevederile Regulamentului (UE) nr. 679/2016 și Legii 190/2018

Anexa Nr. 1 La Partea I

Teren

Nr cadastral	Suprafaţa (mp)*	Observaţii / Referinţe
	2.941	

* Suprafaţa este determinată in planul de proiecţie Stereo 70.

DETALII LINIARE IMOBIL

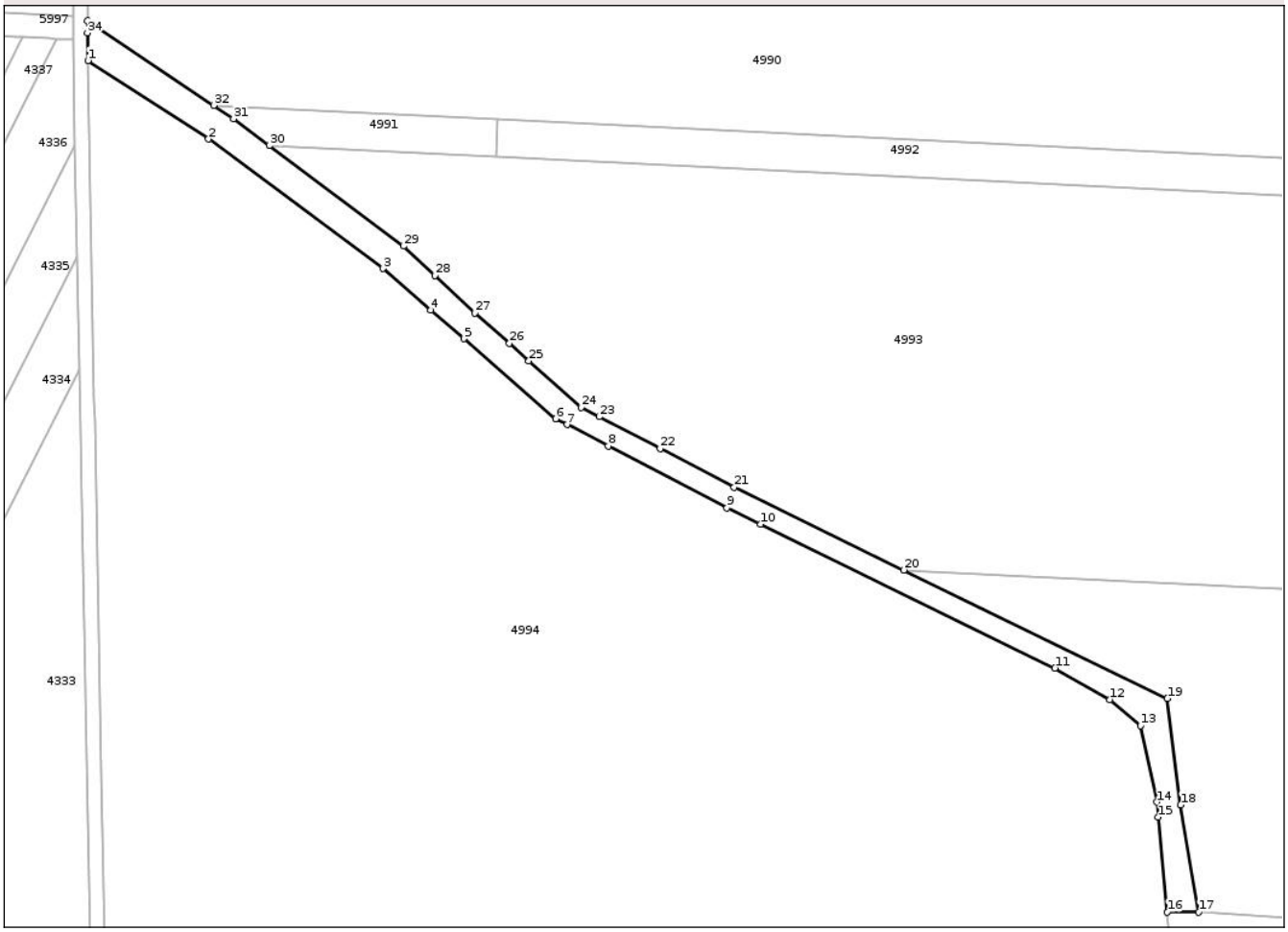

Date referitoare la teren

Crt	Categorie folosință	Intra vilan	Suprafaţa (mp)	Tarla	Parcelă	Nr. topo	Observaţii / Referinţe
1	curti constructii	NU	2.941	Hc 5/2	-	-	

Lungime Segmente

1) Valorile lungimilor segmentelor sunt obţinute din proiecţie în plan.

Punct început	X / Y	Punct sfârşit	X / Y	Lungime segment (** (m)
1	380.647,153 282.683,613	2	380.680,508 282.661,906	39.796
3	380.728,81 282.626,111	4	380.742,043 282.614,609	17.533
5	380.751,108 282.606,729	6	380.776,571 282.584,595	33.738
7	380.779,704 282.582,967	8	380.791,068 282.577,061	12.807
9	380.823,974 282.559,961	10	380.833,239 282.555,444	10.307

Punct început	X / Y	Punct sfârşit	X / Y	Lungime segment (** (m)
2	380.680,508 282.661,906	3	380.728,81 282.626,111	60.12
4	380.742,043 282.614,609	5	380.751,108 282.606,729	12.011
6	380.776,571 282.584,595	7	380.779,704 282.582,967	3.531
8	380.791,068 282.577,061	9	380.823,974 282.559,961	37.084
10	380.833,239 282.555,444	11	380.914,723 282.515,724	90.649

Document care conține date cu caracter personal, protejat de prevederile Regulamentului (UE) nr. 679/2016 și Legii 190/2018

Punct început	X / Y	Punct sfârşit	X / Y	Lungime segment (** (m)
11	380.914,723 282.515,724	12	380.929,96 282.506,994	17.561
13	380.938,39 282.499,778	14	380.942,909 282.478,644	21.612
15	380.943,307 282.474,484	16	380.945,819 282.448,233	26.371
17	380.954,498 282.448,272	18	380.949,478 282.477,884	30.034
19	380.945,8 282.507,261	20	380.872,903 282.542,793	81.096
21	380.825,979 282.565,665	22	380.805,499 282.576,357	23.103
23	380.788,651 282.585,153	24	380.783,602 282.587,789	5.696
25	380.769,15 282.600,626	26	380.763,802 282.605,487	7.227
27	380.754,27 282.613,805	28	380.743,222 282.624,194	15.165
29	380.734,443 282.632,322	30	380.697,351 282.660,124	46.355
31	380.687,437 282.667,555	32	380.681,959 282.671,227	6.595
33	380.647,059 282.694,621	34	380.647,01 282.691,278	3.343

Punct început	X / Y	Punct sfârşit	X / Y	Lungime segment (** (m)
12	380.929,96 282.506,994	13	380.938,39 282.499,778	11.097
14	380.942,909 282.478,644	15	380.943,307 282.474,484	4.179
16	380.945,819 282.448,233	17	380.954,498 282.448,272	8.679
18	380.949,478 282.477,884	19	380.945,8 282.507,261	29.606
20	380.872,903 282.542,793	21	380.825,979 282.565,665	52.201
22	380.805,499 282.576,357	23	380.788,651 282.585,153	19.006
24	380.783,602 282.587,789	25	380.769,15 282.600,626	19.33
26	380.763,802 282.605,487	27	380.754,27 282.613,805	12.651
28	380.743,222 282.624,194	29	380.734,443 282.632,322	11.964
30	380.697,351 282.660,124	31	380.687,437 282.667,555	12.39
32	380.681,959 282.671,227	33	380.647,059 282.694,621	42.015
34	380.647,01 282.691,278	1	380.647,153 282.683,613	7.666

** Lungimile segmentelor sunt determinate în planul de proiecţie Stereo 70 şi sunt rotunjite la 1 milimetru.
*** Distanţa dintre puncte este formată din segmente cumulate ce sunt mai mici decât valoarea 1 milimetru.

Document care conține date cu caracter personal, protejat de prevederile Regulamentului (UE) nr. 679/2016 și Legii 190/2018

DATE DESPRE IMOBILUL NR. 4997

Oficiul de Cadastru şi Publicitate Imobiliară DOLJ
Biroul de Cadastru şi Publicitate Imobiliară Craiova

A. Partea I. Descrierea imobilului

TEREN Extravilan

Adresa: Jud. Dolj, De 25

Nr. Crt	Nr cadastral Nr. topografic	Suprafaţa* (mp)	Observaţii / Referinţe
A1		3.769	Sector cadastral:1 Teren neimprejmuit;

B. Partea II. Proprietari şi acte

Inscrieri privitoare la dreptul de proprietate şi alte drepturi reale		Referinţe
/		
Act Normativ nr. LEGEA 7, din 13/03/1996 emis de PARLAMENTUL ROMÂNIEI;		
B1	Inscrierea provizorie, drept de PROPRIETATE, dobandit prin Lege, cota actuala 1/1, cota initiala 1/1	A1
	1) **COMUNA URZICUȚA**, CIF:5046726	
	OBSERVATII: PROPRIETAR NEIDENTIFICAT	

C. Partea III. SARCINI .

Inscrieri privind dezmembramintele dreptului de proprietate, drepturi reale de garanţie şi sarcini	Referinţe
NU SUNT	

Document care conține date cu caracter personal, protejat de prevederile Regulamentului (UE) nr. 679/2016 și Legii 190/2018

Anexa Nr. 1 La Partea I

Teren

Nr cadastral	Suprafaţa (mp)*	Observaţii / Referinţe
	3.769	

* Suprafaţa este determinată in planul de proiecţie Stereo 70.

DETALII LINIARE IMOBIL



Date referitoare la teren

Crt	Categorie folosință	Intra vilan	Suprafaţa (mp)	Tarla	Parcelă	Nr. topo	Observaţii / Referinţe
1	drum	NU	3.769	De 25	-	-	

Lungime Segmente

1) Valorile lungimilor segmentelor sunt obţinute din proiecţie în plan.

Punct început	X / Y	Punct sfârşit	X / Y	Lungime segment
1	381.882,666 284.156,458	2	381.886,671 284.156,254	4.01
4	381.887,871 284.256,977	5	381.888,804 284.335,337	78.366
7	381.889,344 284.380,675	8	381.890,905 284.511,707	131.041
10	381.892,067 284.609,242	11	381.892,353 284.633,216	23.976
13	381.892,657 284.658,737	14	381.892,675 284.660,299	1.562
16	381.893,874 284.760,919	17	381.894,262 284.793,525	32.608

Punct început	X / Y	Punct sfârşit	X / Y	Lungime segment
2	381.886,671 284.156,254	3	381.886,902 284.175,652	19.399
5	381.888,804 284.335,337	6	381.889,263 284.373,869	38.535
8	381.890,905 284.511,707	9	381.890,986 284.518,488	6.781
11	381.892,353 284.633,216	12	381.892,371 284.634,779	1.563
14	381.892,675 284.660,299	15	381.892,961 284.684,241	23.944
17	381.894,262 284.793,525	18	381.894,37 284.802,544	9.02

Punct început	X / Y	Punct sfârşit	X / Y	Lungime segment
3	381.886,902 284.175,652	4	381.887,871 284.256,977	81.331
6	381.889,263 284.373,869	7	381.889,344 284.380,675	6.806
9	381.890,986 284.518,488	10	381.892,067 284.609,242	90.76
12	381.892,371 284.634,779	13	381.892,657 284.658,737	23.96
15	381.892,961 284.684,241	16	381.893,874 284.760,919	76.683
18	381.894,37 284.802,544	19	381.894,758 284.835,115	32.573

Document care conține date cu caracter personal, protejat de prevederile Regulamentului (UE) nr. 679/2016 și Legii 190/2018

Punct început	X / Y	Punct sfârşit	X / Y	Lungime segment
19	381.894,758 284.835,115	20	381.895,122 284.865,682	30.569
22	381.896,244 284.959,907	23	381.896,291 284.963,831	3.924
25	381.897,6 285.073,699	26	381.897,883 285.097,453	23.756
28	381.892,546 284.985,356	29	381.891,618 284.907,425	77.937
31	381.889,295 284.712,612	32	381.887,6 284.570,333	142.289
34	381.885,744 284.414,665	35	381.885,28 284.375,712	38.956
37	381.884,755 284.331,715	38	381.884,697 284.326,826	4.889
40	381.884,114 284.277,941	41	381.883,881 284.258,388	19.554
43	381.883,253 284.205,655	1	381.882,666 284.156,458	49.201

Punct început	X / Y	Punct sfârşit	X / Y	Lungime segment
20	381.895,122 284.865,682	21	381.895,169 284.869,616	3.934
23	381.896,291 284.963,831	24	381.897,553 285.069,775	105.952
26	381.897,883 285.097,453	27	381.893,884 285.097,6	4.002
29	381.891,618 284.907,425	30	381.889,771 284.752,508	154.928
32	381.887,6 284.570,333	33	381.886,194 284.452,373	117.968
35	381.885,28 284.375,712	36	381.884,814 284.336,603	39.112
38	381.884,697 284.326,826	39	381.884,581 284.317,049	9.778
41	381.883,881 284.258,388	42	381.883,54 284.232,001	26.389

Punct început	X / Y	Punct sfârşit	X / Y	Lungime segment
21	381.895,169 284.869,616	22	381.896,244 284.959,907	90.297
24	381.897,553 285.069,775	25	381.897,6 285.073,699	3.924
27	381.893,884 285.097,6	28	381.892,546 284.985,356	112.252
30	381.889,771 284.752,508	31	381.889,295 284.712,612	39.899
33	381.886,194 284.452,373	34	381.885,744 284.414,665	37.711
36	381.884,814 284.336,603	37	381.884,755 284.331,715	4.888
39	381.884,581 284.317,049	40	381.884,114 284.277,941	39.111
42	381.883,54 284.232,001	43	381.883,253 284.205,655	26.348

** Lungimile segmentelor sunt determinate în planul de proiecţie Stereo 70 şi sunt rotunjite la 1 milimetru.
*** Distanţa dintre puncte este formată din segmente cumulate ce sunt mai mici decât valoarea 1 milimetru.

Document care conține date cu caracter personal, protejat de prevederile Regulamentului (UE) nr. 679/2016 și Legii 190/2018

DATE DESPRE IMOBILUL NR. 4998

Oficiul de Cadastru şi Publicitate Imobiliară DOLJ
Biroul de Cadastru şi Publicitate Imobiliară Craiova

A. Partea I. Descrierea imobilului

TEREN Extravilan

Adresa: Jud. Dolj, De 25

Nr. Crt	Nr cadastral Nr. topografic	Suprafaţa* (mp)	Observaţii / Referinţe
A1		7.170	Sector cadastral:1 Teren neimprejmuit;

B. Partea II. Proprietari şi acte

Inscrieri privitoare la dreptul de proprietate şi alte drepturi reale		Referinţe
/		
Act Normativ nr. LEGEA 7, din 13/03/1996 emis de PARLAMENTUL ROMÂNIEI;		
B1	Inscrierea provizorie, drept de PROPRIETATE, dobandit prin Lege, cota actuala 1/1, cota initiala 1/1	A1
	1) **COMUNA URZICUȚA**, CIF:5046726	
	OBSERVATII: PROPRIETAR NEIDENTIFICAT	

C. Partea III. SARCINI .

Inscrieri privind dezmembramintele dreptului de proprietate, drepturi reale de garanţie şi sarcini	Referinţe
NU SUNT	

Document care conține date cu caracter personal, protejat de prevederile Regulamentului (UE) nr. 679/2016 și Legii 190/2018

Anexa Nr. 1 La Partea I

Teren

Nr cadastral	Suprafaţa (mp)*	Observaţii / Referinţe
	7.170	

* Suprafaţa este determinată in planul de proiecţie Stereo 70.

DETALII LINIARE IMOBIL

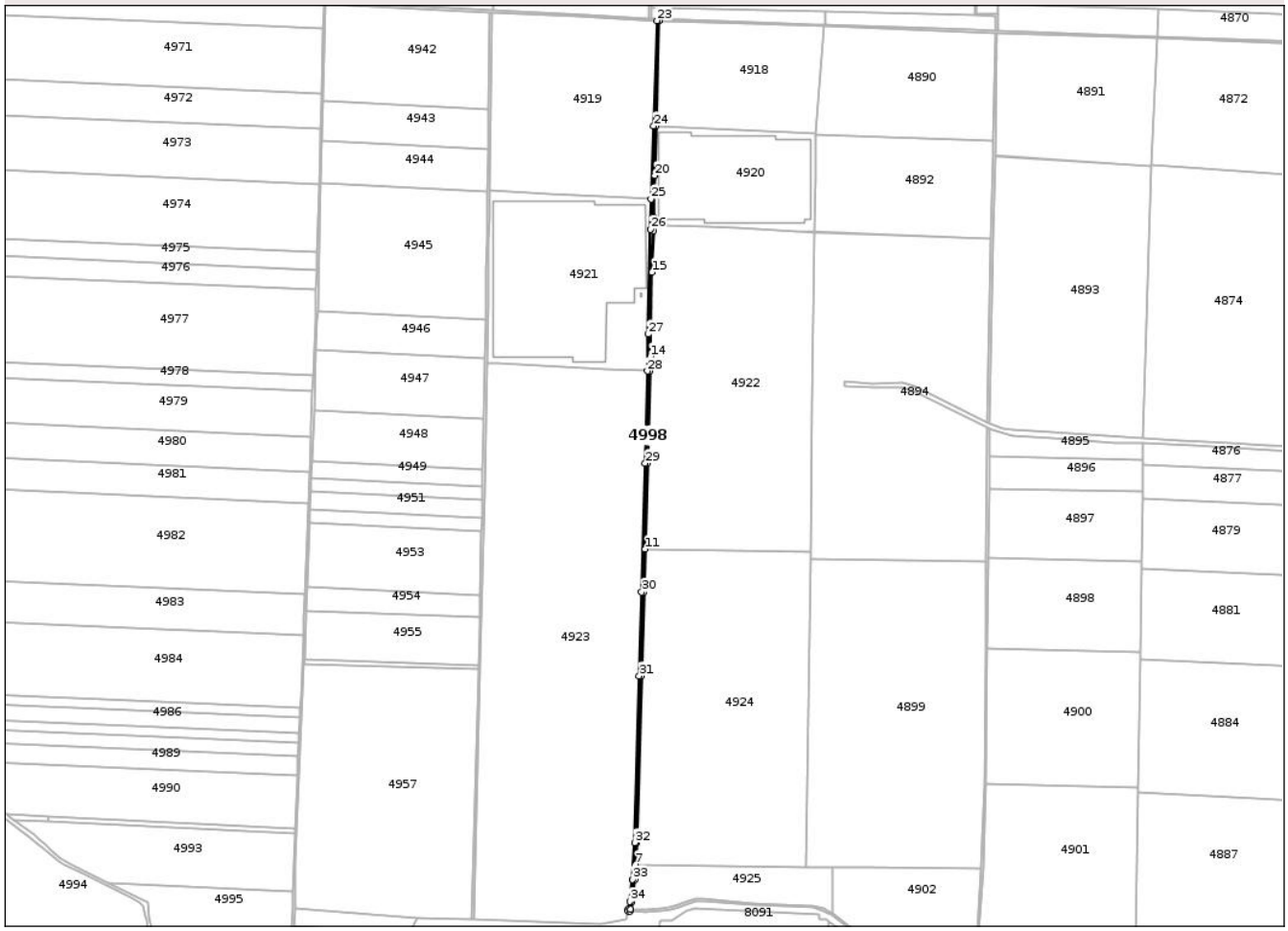

Date referitoare la teren

Crt	Categorie folosinţă	Intra vilan	Suprafaţa (mp)	Tarla	Parcelă	Nr. topo	Observaţii / Referinţe
1	drum	NU	7.170	De 25	-	-	

Lungime Segmente

1) Valorile lungimilor segmentelor sunt obţinute din proiecţie în plan.

Punct început	X / Y	Punct sfârşit	X / Y	Lungime segment (** (m)
1	381.843,877 282.493,891	2	381.843,072 282.490,052	3.922
3	381.847,091 282.489,73	4	381.847,92 282.493,683	4.039
5	381.850,736 282.507,103	6	381.855,714 282.548,696	41.89
7	381.857,331 282.577,005	8	381.859,659 282.617,62	40.682
9	381.868,327 282.928,65	10	381.872,693 283.085,197	156.608

Punct început	X / Y	Punct sfârşit	X / Y	Lungime segment (** (m)
2	381.843,072 282.490,052	3	381.847,091 282.489,73	4.032
4	381.847,92 282.493,683	5	381.850,736 282.507,103	13.712
6	381.855,714 282.548,696	7	381.857,331 282.577,005	28.355
8	381.859,659 282.617,62	9	381.868,327 282.928,65	311.151
10	381.872,693 283.085,197	11	381.874,933 283.165,491	80.325

Document care conține date cu caracter personal, protejat de prevederile Regulamentului (UE) nr. 679/2016 și Legii 190/2018

Punct început	X / Y	Punct sfârşit	X / Y	Lungime segment (** (m)
11	381.874,933 283.165,491	12	381.879,387 283.325,4	159.971
13	381.884,571 283.497,878	14	381.885,069 283.525,127	27.254
15	381.887,941 283.682,274	16	381.891,175 283.760,137	77.93
17	381.891,362 283.771,023	18	381.891,435 283.785,397	14.374
19	381.892,572 283.834,061	20	381.893,173 283.862,704	28.649
21	381.895,043 283.955,106	22	381.901,613 284.151,629	196.633
23	381.897,611 284.151,69	24	381.891,045 283.955,24	196.56
25	381.886,434 283.818,734	26	381.885,306 283.762,094	56.651
27	381.881,186 283.566,776	28	381.879,541 283.497,831	68.965
29	381.875,395 283.325,551	30	381.868,695 283.085,314	240.33
31	381.864,331 282.928,859	32	381.855,654 282.617,777	311.203
33	381.851,727 282.549,061	34	381.846,793 282.507,789	41.566

Punct început	X / Y	Punct sfârşit	X / Y	Lungime segment (** (m)
12	381.879,387 283.325,4	13	381.884,571 283.497,878	172.556
14	381.885,069 283.525,127	15	381.887,941 283.682,274	157.173
16	381.891,175 283.760,137	17	381.891,362 283.771,023	10.888
18	381.891,435 283.785,397	19	381.892,572 283.834,061	48.677
20	381.893,173 283.862,704	21	381.895,043 283.955,106	92.421
22	381.901,613 284.151,629	23	381.897,611 284.151,69	4.002
24	381.891,045 283.955,24	25	381.886,434 283.818,734	136.584
26	381.885,306 283.762,094	27	381.881,186 283.566,776	195.361
28	381.879,541 283.497,831	29	381.875,395 283.325,551	172.33
30	381.868,695 283.085,314	31	381.864,331 282.928,859	156.516
32	381.855,654 282.617,777	33	381.851,727 282.549,061	68.828
34	381.846,793 282.507,789	1	381.843,877 282.493,891	14.201

** Lungimile segmentelor sunt determinate în planul de proiecţie Stereo 70 şi sunt rotunjite la 1 milimetru.
*** Distanţa dintre puncte este formată din segmente cumulate ce sunt mai mici decât valoarea 1 milimetru.

Document care conține date cu caracter personal, protejat de prevederile Regulamentului (UE) nr. 679/2016 și Legii 190/2018

DATE DESPRE IMOBILUL NR. 5225

Oficiul de Cadastru şi Publicitate Imobiliară DOLJ
Biroul de Cadastru şi Publicitate Imobiliară Craiova

A. Partea I. Descrierea imobilului

TEREN Extravilan

Adresa: Jud. Dolj, De 16

Nr. Crt	Nr cadastral Nr. topografic	Suprafaţa* (mp)	Observaţii / Referinţe
A1		6.776	Sector cadastral:1 Teren neimprejmuit;

B. Partea II. Proprietari şi acte

Inscrieri privitoare la dreptul de proprietate şi alte drepturi reale		Referinţe
/		
Act Normativ nr. LEGEA 7, din 13/03/1996 emis de PARLAMENTUL ROMÂNIEI;		
B1	Inscrierea provizorie, drept de PROPRIETATE, dobandit prin Lege, cota actuala 1/1, cota initiala 1/1	A1
	1) **COMUNA URZICUȚA**, CIF:5046726	
	OBSERVATII: PROPRIETAR NEIDENTIFICAT	

C. Partea III. SARCINI .

Inscrieri privind dezmembramintele dreptului de proprietate, drepturi reale de garanţie şi sarcini	Referinţe
NU SUNT	

Document care conține date cu caracter personal, protejat de prevederile Regulamentului (UE) nr. 679/2016 și Legii 190/2018

Anexa Nr. 1 La Partea I

Teren

Nr cadastral	Suprafaţa (mp)*	Observaţii / Referinţe
	6.776	

* Suprafaţa este determinată in planul de proiecţie Stereo 70.

DETALII LINIARE IMOBIL

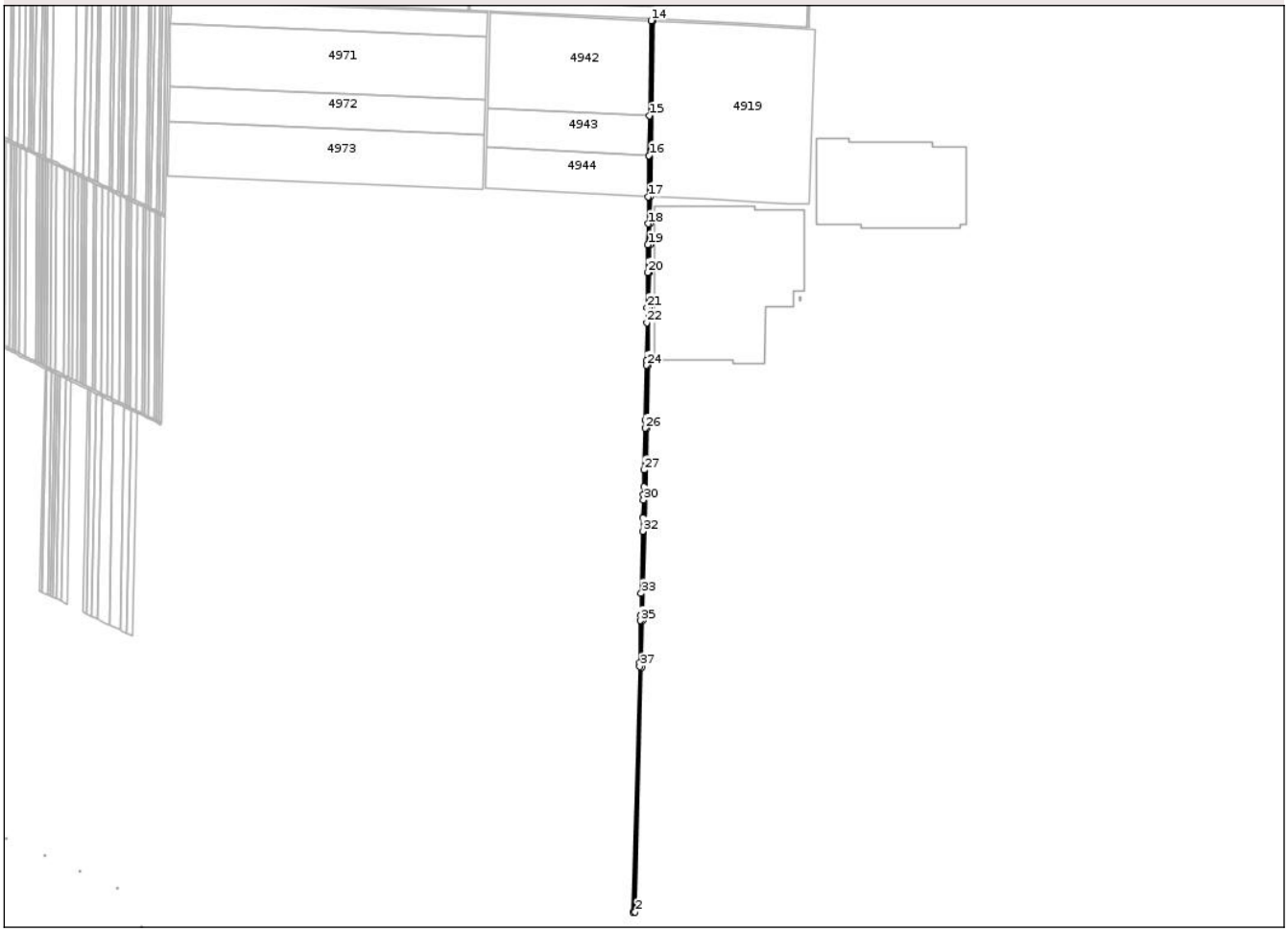

Date referitoare la teren

Crt	Categorie folosință	Intra vilan	Suprafaţa (mp)	Tarla	Parcelă	Nr. topo	Observaţii / Referinţe
1	drum	NU	6.776	De 16	-	-	

Lungime Segmente

1) Valorile lungimilor segmentelor sunt obţinute din proiecţie în plan.

Punct început	X / Y	Punct sfârşit	X / Y	Lungime segment (** (m)
1	381.551,154 282.474,34	2	381.555,153 282.474,248	4.0
3	381.567,598 282.938,911	4	381.569,66 283.028,131	89.244
5	381.575,189 283.267,3	6	381.578,106 283.393,454	126.188
7	381.580,289 283.512,924	8	381.581,79 283.622,521	109.607
9	381.582,638 283.689,373	10	381.583,463 283.742,116	52.749

Punct început	X / Y	Punct sfârşit	X / Y	Lungime segment (** (m)
2	381.555,153 282.474,248	3	381.567,598 282.938,911	464.83
4	381.569,66 283.028,131	5	381.575,189 283.267,3	239.233
6	381.578,106 283.393,454	7	381.580,289 283.512,924	119.49
8	381.581,79 283.622,521	9	381.582,638 283.689,373	66.857
10	381.583,463 283.742,116	11	381.583,702 283.782,328	40.213

Document care conține date cu caracter personal, protejat de prevederile Regulamentului (UE) nr. 679/2016 și Legii 190/2018

Punct început	X / Y	Punct sfârşit	X / Y	Lungime segment (** (m)
11	381.583,702 283.782,328	12	381.584,582 283.834,023	51.702
13	381.589,508 284.167,491	14	381.585,514 284.167,684	3.999
15	381.582,845 283.987,191	16	381.581,726 283.911,533	75.666
17	381.580,572 283.833,521	18	381.579,698 283.781,995	51.533
19	381.579,464 283.742,259	20	381.578,639 283.689,475	52.79
21	381.577,792 283.622,686	22	381.577,398 283.593,964	28.725
23	381.576,401 283.521,178	24	381.576,289 283.513,0	8.179
25	381.574,379 283.408,448	26	381.574,106 283.393,489	14.961
27	381.572,275 283.314,293	28	381.571,551 283.283,0	31.301
29	381.571,192 283.267,466	30	381.570,944 283.256,749	10.72
31	381.570,187 283.223,98	32	381.569,582 283.197,8	26.187
33	381.566,853 283.079,759	34	381.565,892 283.038,225	41.545
35	381.565,661 283.028,203	36	381.563,802 282.947,931	80.294
37	381.563,644 282.940,966	1	381.551,154 282.474,34	466.793

Punct început	X / Y	Punct sfârşit	X / Y	Lungime segment (** (m)
12	381.584,582 283.834,023	13	381.589,508 284.167,491	333.504
14	381.585,514 284.167,684	15	381.582,845 283.987,191	180.513
16	381.581,726 283.911,533	17	381.580,572 283.833,521	78.021
18	381.579,698 283.781,995	19	381.579,464 283.742,259	39.737
20	381.578,639 283.689,475	21	381.577,792 283.622,686	66.794
22	381.577,398 283.593,964	23	381.576,401 283.521,178	72.793
24	381.576,289 283.513,0	25	381.574,379 283.408,448	104.569
26	381.574,106 283.393,489	27	381.572,275 283.314,293	79.217
28	381.571,551 283.283,0	29	381.571,192 283.267,466	15.538
30	381.570,944 283.256,749	31	381.570,187 283.223,98	32.778
32	381.569,582 283.197,8	33	381.566,853 283.079,759	118.073
34	381.565,892 283.038,225	35	381.565,661 283.028,203	10.025
36	381.563,802 282.947,931	37	381.563,644 282.940,966	6.967

** Lungimile segmentelor sunt determinate în planul de proiecţie Stereo 70 şi sunt rotunjite la 1 milimetru.
*** Distanţa dintre puncte este formată din segmente cumulate ce sunt mai mici decât valoarea 1 milimetru.

Document care conține date cu caracter personal, protejat de prevederile Regulamentului (UE) nr. 679/2016 și Legii 190/2018

DATE DESPRE IMOBILUL NR. 5228

Oficiul de Cadastru şi Publicitate Imobiliară DOLJ
Biroul de Cadastru şi Publicitate Imobiliară Craiova

A. Partea I. Descrierea imobilului

TEREN Extravilan

Adresa: Jud. Dolj, De 11

Nr. Crt	Nr cadastral Nr. topografic	Suprafaţa* (mp)	Observaţii / Referinţe
A1		3.720	Sector cadastral:1 Teren neimprejmuit;

B. Partea II. Proprietari şi acte

Inscrieri privitoare la dreptul de proprietate şi alte drepturi reale		Referinţe
/		
Act Normativ nr. LEGEA 7, din 13/03/1996 emis de PARLAMENTUL ROMÂNIEI;		
B1	Inscrierea provizorie, drept de PROPRIETATE, dobandit prin Lege, cota actuala 1/1, cota initiala 1/1	A1
	1) **COMUNA URZICUȚA**, CIF:5046726	
	OBSERVATII: PROPRIETAR NEIDENTIFICAT	

C. Partea III. SARCINI .

Inscrieri privind dezmembramintele dreptului de proprietate, drepturi reale de garanţie şi sarcini	Referinţe
NU SUNT	

Document care conține date cu caracter personal, protejat de prevederile Regulamentului (UE) nr. 679/2016 și Legii 190/2018

Anexa Nr. 1 La Partea I

Teren

Nr cadastral	Suprafaţa (mp)*	Observaţii / Referinţe
	3.720	

* Suprafaţa este determinată in planul de proiecţie Stereo 70.

DETALII LINIARE IMOBIL



Date referitoare la teren

Crt	Categorie folosință	Intra vilan	Suprafaţa (mp)	Tarla	Parcelă	Nr. topo	Observaţii / Referinţe
1	drum	NU	3.720	De 11	-	-	

Lungime Segmente

1) Valorile lungimilor segmentelor sunt obţinute din proiecţie în plan.

Punct început	X / Y	Punct sfârşit	X / Y	Lungime segment (** (m)
1	381.237,179 284.188,168	2	381.241,174 284.188,009	3.998
3	381.241,457 284.211,082	4	381.242,382 284.286,444	75.368
5	381.242,622 284.305,997	6	381.243,102 284.345,104	39.11
7	381.243,222 284.354,881	8	381.243,282 284.359,77	4.889
9	381.243,342 284.364,657	10	381.243,821 284.403,766	39.112

Punct început	X / Y	Punct sfârşit	X / Y	Lungime segment (** (m)
2	381.241,174 284.188,009	3	381.241,457 284.211,082	23.075
4	381.242,382 284.286,444	5	381.242,622 284.305,997	19.554
6	381.243,102 284.345,104	7	381.243,222 284.354,881	9.778
8	381.243,282 284.359,77	9	381.243,342 284.364,657	4.887
10	381.243,821 284.403,766	11	381.244,299 284.442,719	38.956

Document care conține date cu caracter personal, protejat de prevederile Regulamentului (UE) nr. 679/2016 și Legii 190/2018

Punct început	X / Y	Punct sfârşit	X / Y	Lungime segment (** (m)
11	381.244,299 284.442,719	12	381.244,762 284.480,426	37.71
13	381.246,21 284.598,384	14	381.247,955 284.740,66	142.287
15	381.248,445 284.780,556	16	381.250,346 284.935,471	154.927
17	381.251,302 285.013,401	18	381.252,589 285.118,282	104.889
19	381.248,591 285.118,437	20	381.246,845 284.976,134	142.314
21	381.246,328 284.933,951	22	381.245,118 284.835,349	98.609
23	381.244,235 284.763,393	24	381.243,613 284.712,614	50.783
25	381.243,448 284.699,213	26	381.241,559 284.545,236	153.989
27	381.239,469 284.374,813	28	381.237,602 284.222,623	152.201

Punct început	X / Y	Punct sfârşit	X / Y	Lungime segment (** (m)
12	381.244,762 284.480,426	13	381.246,21 284.598,384	117.967
14	381.247,955 284.740,66	15	381.248,445 284.780,556	39.899
16	381.250,346 284.935,471	17	381.251,302 285.013,401	77.936
18	381.252,589 285.118,282	19	381.248,591 285.118,437	4.001
20	381.246,845 284.976,134	21	381.246,328 284.933,951	42.186
22	381.245,118 284.835,349	23	381.244,235 284.763,393	71.961
24	381.243,613 284.712,614	25	381.243,448 284.699,213	13.402
26	381.241,559 284.545,236	27	381.239,469 284.374,813	170.436
28	381.237,602 284.222,623	1	381.237,179 284.188,168	34.458

** Lungimile segmentelor sunt determinate în planul de proiecţie Stereo 70 şi sunt rotunjite la 1 milimetru.
*** Distanţa dintre puncte este formată din segmente cumulate ce sunt mai mici decât valoarea 1 milimetru.

Document care conține date cu caracter personal, protejat de prevederile Regulamentului (UE) nr. 679/2016 și Legii 190/2018

DATE DESPRE IMOBILUL NR. 5229

Oficiul de Cadastru şi Publicitate Imobiliară DOLJ
Biroul de Cadastru şi Publicitate Imobiliară Craiova

A. Partea I. Descrierea imobilului

TEREN Extravilan

Adresa: Jud. Dolj, De 11

Nr. Crt	Nr cadastral Nr. topografic	Suprafaţa* (mp)	Observaţii / Referinţe
A1		7.022	Sector cadastral:1 Teren neimprejmuit;

B. Partea II. Proprietari şi acte

Inscrieri privitoare la dreptul de proprietate şi alte drepturi reale		Referinţe
/		
Act Normativ nr. LEGEA 7, din 13/03/1996 emis de PARLAMENTUL ROMÂNIEI;		
B1	Inscrierea provizorie, drept de PROPRIETATE, dobandit prin Lege, cota actuala 1/1, cota initiala 1/1	A1
	1) **COMUNA URZICUȚA**, CIF:5046726	
	OBSERVATII: PROPRIETAR NEIDENTIFICAT	

C. Partea III. SARCINI .

Inscrieri privind dezmembramintele dreptului de proprietate, drepturi reale de garanţie şi sarcini	Referinţe
NU SUNT	

Document care conține date cu caracter personal, protejat de prevederile Regulamentului (UE) nr. 679/2016 și Legii 190/2018

Anexa Nr. 1 La Partea I

Teren

Nr cadastral	Suprafaţa (mp)*	Observaţii / Referinţe
	7.022	

* Suprafaţa este determinată in planul de proiecţie Stereo 70.

DETALII LINIARE IMOBIL

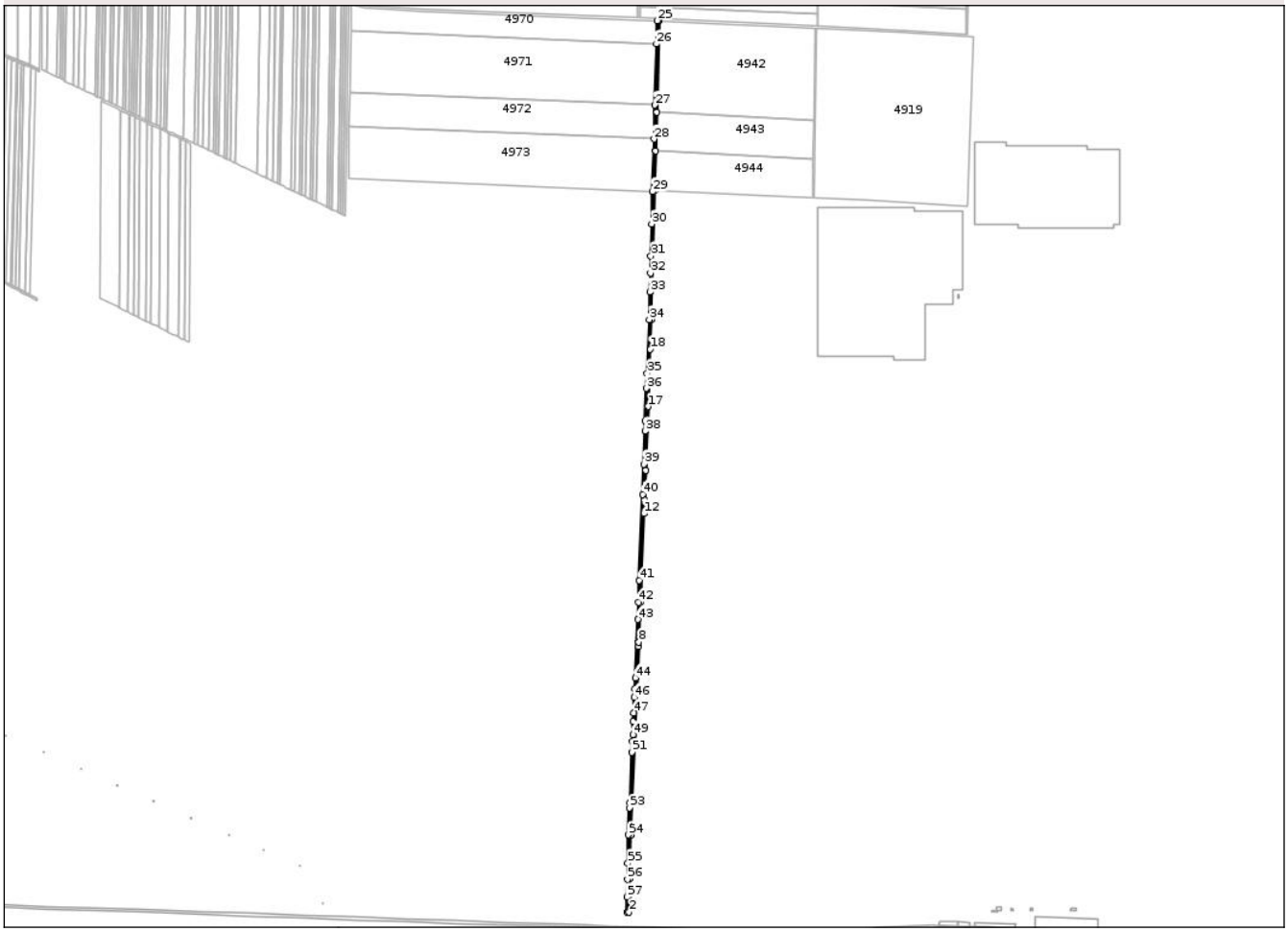

Date referitoare la teren

Crt	Categorie folosință	Intra vilan	Suprafaţa (mp)	Tarla	Parcelă	Nr. topo	Observaţii / Referinţe
1	drum	NU	7.022	De 11	-	-	

Lungime Segmente

1) Valorile lungimilor segmentelor sunt obţinute din proiecţie în plan.

Punct început	X / Y	Punct sfârşit	X / Y	Lungime segment
1	381.215,526 282.429,532	2	381.219,526 282.429,564	4.0
4	381.219,85 282.461,511	5	381.220,653 282.495,436	33.935
7	381.238,55 282.951,804	8	381.238,936 282.960,821	9.025
10	381.242,674 283.049,313	11	381.244,429 283.095,638	46.358
13	381.249,886 283.239,755	14	381.251,126 283.272,5	32.768
16	381.253,304 283.330,002	17	381.256,867 283.424,085	94.15

Punct început	X / Y	Punct sfârşit	X / Y	Lungime segment
2	381.219,526 282.429,564	3	381.219,796 282.459,224	29.661
5	381.220,653 282.495,436	6	381.222,689 282.581,409	85.997
8	381.238,936 282.960,821	9	381.242,283 283.038,984	78.235
11	381.244,429 283.095,638	12	381.248,896 283.213,594	118.041
14	381.251,126 283.272,5	15	381.252,12 283.298,732	26.251
17	381.256,867 283.424,085	18	381.261,132 283.536,704	112.7

Punct început	X / Y	Punct sfârşit	X / Y	Lungime segment
3	381.219,796 282.459,224	4	381.219,85 282.461,511	2.288
6	381.222,689 282.581,409	7	381.238,55 282.951,804	370.734
9	381.242,283 283.038,984	10	381.242,674 283.049,313	10.336
12	381.248,896 283.213,594	13	381.249,886 283.239,755	26.18
15	381.252,12 283.298,732	16	381.253,304 283.330,002	31.292
18	381.261,132 283.536,704	19	381.263,332 283.594,784	58.122

Document care conține date cu caracter personal, protejat de prevederile Regulamentului (UE) nr. 679/2016 și Legii 190/2018

Punct început	X / Y	Punct sfârşit	X / Y	Lungime segment
19	381.263,332 283.594,784	20	381.263,723 283.609,412	14.633
22	381.272,212 283.926,776	23	381.274,234 284.002,39	75.641
25	381.275,056 284.182,66	26	381.273,832 284.136,923	45.753
28	381.268,832 283.949,99	29	381.266,065 283.846,554	103.473
31	381.262,682 283.720,065	32	381.261,788 283.686,659	33.418
34	381.259,335 283.594,957	35	381.255,32 283.488,943	106.09
37	381.251,821 283.395,756	38	381.251,028 283.375,599	20.173
40	381.246,322 283.251,334	41	381.239,9 283.081,751	169.705
43	381.236,827 283.005,071	44	381.231,886 282.889,679	115.498
46	381.230,262 282.851,75	47	381.228,972 282.821,639	30.139
49	381.227,127 282.778,545	50	381.226,544 282.764,915	13.642
52	381.221,405 282.644,908	53	381.220,962 282.634,578	10.339
55	381.217,375 282.525,987	56	381.216,626 282.494,327	31.669

Punct început	X / Y	Punct sfârşit	X / Y	Lungime segment
20	381.263,723 283.609,412	21	381.270,126 283.848,81	239.484
23	381.274,234 284.002,39	24	381.279,051 284.182,464	180.138
26	381.273,832 284.136,923	27	381.270,612 284.016,522	120.444
29	381.266,065 283.846,554	30	381.264,25 283.783,106	63.474
32	381.261,788 283.686,659	33	381.260,787 283.649,23	37.442
35	381.255,32 283.488,943	36	381.254,209 283.459,593	29.371
38	381.251,028 283.375,599	39	381.248,56 283.310,422	65.224
41	381.239,9 283.081,751	42	381.238,287 283.039,155	42.627
44	381.231,886 282.889,679	45	381.230,998 282.868,938	20.76
47	381.228,972 282.821,639	48	381.228,235 282.804,412	17.243
50	381.226,544 282.764,915	51	381.225,648 282.744,006	20.928
53	381.220,962 282.634,578	54	381.218,69 282.581,504	53.123
56	381.216,626 282.494,327	57	381.215,795 282.459,255	35.082

Punct început	X / Y	Punct sfârşit	X / Y	Lungime segment
21	381.270,126 283.848,81	22	381.272,212 283.926,776	77.994
24	381.279,051 284.182,464	25	381.275,056 284.182,66	4.0
27	381.270,612 284.016,522	28	381.268,832 283.949,99	66.556
30	381.264,25 283.783,106	31	381.262,682 283.720,065	63.06
33	381.260,787 283.649,23	34	381.259,335 283.594,957	54.292
36	381.254,209 283.459,593	37	381.251,821 283.395,756	63.882
39	381.248,56 283.310,422	40	381.246,322 283.251,334	59.13
42	381.238,287 283.039,155	43	381.236,827 283.005,071	34.115
45	381.230,998 282.868,938	46	381.230,262 282.851,75	17.204
48	381.228,235 282.804,412	49	381.227,127 282.778,545	25.891
51	381.225,648 282.744,006	52	381.221,405 282.644,908	99.189
54	381.218,69 282.581,504	55	381.217,375 282.525,987	55.533
57	381.215,795 282.459,255	1	381.215,526 282.429,532	29.724

**** Lungimile segmentelor sunt determinate în planul de proiecţie Stereo 70 şi sunt rotunjite la 1 milimetru.**
***** Distanţa dintre puncte este formată din segmente cumulate ce sunt mai mici decât valoarea 1 milimetru.**

Document care conține date cu caracter personal, protejat de prevederile Regulamentului (UE) nr. 679/2016 și Legii 190/2018