DATE DESPRE IMOBILUL NR. 4769

Oficiul de Cadastru şi Publicitate Imobiliară DOLJ
Biroul de Cadastru şi Publicitate Imobiliară Craiova

A. Partea I. Descrierea imobilului

TEREN Extravilan

Adresa: Jud. Dolj, De 2

Nr. Crt	Nr cadastral Nr. topografic	Suprafaţa* (mp)	Observaţii / Referinţe
A1		14.457	Sector cadastral:2 Teren neimprejmuit;

B. Partea II. Proprietari şi acte

Inscrieri privitoare la dreptul de proprietate şi alte drepturi reale		Referinţe
/		
Act Normativ nr. LEGEA 7, din 13/03/1996 emis de PARLAMENTUL ROMÂNIEI;		
B1	Inscrierea provizorie, drept de PROPRIETATE, dobandit prin Lege, cota actuala 1/1, cota initiala 1/1	A1
	1) **COMUNA URZICUȚA**, CIF:5046726	
	OBSERVATII: PROPRIETAR NEIDENTIFICAT	

C. Partea III. SARCINI .

Inscrieri privind dezmembramintele dreptului de proprietate, drepturi reale de garanţie şi sarcini	Referinţe
NU SUNT	

Document care conține date cu caracter personal, protejat de prevederile Regulamentului (UE) nr. 679/2016 și Legii 190/2018

Anexa Nr. 1 La Partea I

Teren

Nr cadastral	Suprafaţa (mp)*	Observaţii / Referinţe
	14.457	

* Suprafaţa este determinată in planul de proiecţie Stereo 70.

DETALII LINIARE IMOBIL

Date referitoare la teren

Crt	Categorie folosință	Intra vilan	Suprafaţa (mp)	Tarla	Parcelă	Nr. topo	Observaţii / Referinţe
1	drum	NU	14.457	De 2	-	-	

Lungime Segmente

1) Valorile lungimilor segmentelor sunt obţinute din proiecţie în plan.

Punct început	X / Y	Punct sfârşit	X / Y	Lungime segment
1	380.693,305 285.134,169	2	380.849,344 285.129,715	156.103
4	381.171,189 285.121,44	5	381.248,591 285.118,437	77.46
7	381.306,047 285.116,211	8	381.468,109 285.108,092	162.265
10	381.738,091 285.098,094	11	381.858,371 285.098,901	120.283
13	381.897,883 285.097,453	14	382.440,056 285.077,617	542.536
16	382.517,732 285.068,511	17	382.598,13 285.071,369	80.449

Punct început	X / Y	Punct sfârşit	X / Y	Lungime segment
2	380.849,344 285.129,715	3	381.082,249 285.122,779	233.008
5	381.248,591 285.118,437	6	381.252,589 285.118,282	4.001
8	381.468,109 285.108,092	9	381.592,325 285.100,227	124.465
11	381.858,371 285.098,901	12	381.893,884 285.097,6	35.537
14	382.440,056 285.077,617	15	382.513,734 285.068,657	74.221
17	382.598,13 285.071,369	18	382.778,754 285.063,651	180.789

Punct început	X / Y	Punct sfârşit	X / Y	Lungime segment
3	381.082,249 285.122,779	4	381.171,189 285.121,44	88.95
6	381.252,589 285.118,282	7	381.306,047 285.116,211	53.498
9	381.592,325 285.100,227	10	381.738,091 285.098,094	145.782
12	381.893,884 285.097,6	13	381.897,883 285.097,453	4.002
15	382.513,734 285.068,657	16	382.517,732 285.068,511	4.001
18	382.778,754 285.063,651	19	382.857,41 285.061,275	78.692

Document care conține date cu caracter personal, protejat de prevederile Regulamentului (UE) nr. 679/2016 și Legii 190/2018

Punct început	X / Y	Punct sfârşit	X / Y	Lungime segment
19	382.857,41 285.061,275	20	383.134,059 285.050,357	276.864
22	383.396,434 285.039,996	23	383.431,478 285.039,761	35.045
25	383.740,208 285.029,392	26	383.744,208 285.029,268	4.002
28	384.046,813 285.018,774	29	384.167,619 285.013,18	120.935
31	384.353,101 285.007,986	32	384.357,101 285.007,985	4.0
34	384.353,101 285.011,986	35	384.256,665 285.011,986	96.436
37	384.047,35 285.022,322	38	383.912,322 285.028,084	135.151
40	383.737,254 285.033,485	41	383.433,355 285.042,859	304.044
43	383.137,255 285.054,231	44	383.133,257 285.054,389	4.001
46	382.778,876 285.067,65	47	382.598,283 285.075,366	180.758
49	382.513,784 285.072,658	50	382.439,949 285.081,626	74.378
52	381.908,855 285.101,054	53	381.858,344 285.102,901	50.545
55	381.592,561 285.104,219	56	381.468,383 285.112,083	124.427
58	381.267,068 285.121,725	59	381.263,07 285.121,88	4.001
61	381.082,338 285.126,778	62	380.849,461 285.133,713	232.98

Punct început	X / Y	Punct sfârşit	X / Y	Lungime segment
20	383.134,059 285.050,357	21	383.138,057 285.050,199	4.001
23	383.431,478 285.039,761	24	383.435,477 285.039,664	4.0
26	383.744,208 285.029,268	27	383.912,175 285.024,087	168.047
29	384.167,619 285.013,18	30	384.256,548 285.007,986	89.081
32	384.357,101 285.007,985	33	384.357,101 285.011,986	4.001
35	384.256,665 285.011,986	36	384.167,821 285.017,182	88.996
38	383.912,322 285.028,084	39	383.741,254 285.033,361	171.149
41	383.433,355 285.042,859	42	383.396,575 285.043,994	36.798
44	383.133,257 285.054,389	45	382.857,567 285.065,272	275.905
47	382.598,283 285.075,366	48	382.517,783 285.072,511	80.551
50	382.439,949 285.081,626	51	381.912,854 285.100,907	527.448
53	381.858,344 285.102,901	54	381.738,061 285.102,093	120.286
56	381.468,383 285.112,083	57	381.306,225 285.120,207	162.361
59	381.263,07 285.121,88	60	381.171,296 285.125,438	91.843
62	380.849,461 285.133,713	63	380.693,394 285.138,168	156.131

Punct început	X / Y	Punct sfârşit	X / Y	Lungime segment
21	383.138,057 285.050,199	22	383.396,434 285.039,996	258.578
24	383.435,477 285.039,664	25	383.740,208 285.029,392	304.904
27	383.912,175 285.024,087	28	384.046,813 285.018,774	134.743
30	384.256,548 285.007,986	31	384.353,101 285.007,986	96.553
33	384.357,101 285.011,986	34	384.353,101 285.011,986	4.0
36	384.167,821 285.017,182	37	384.047,35 285.022,322	120.581
39	383.741,254 285.033,361	40	383.737,254 285.033,485	4.002
42	383.396,575 285.043,994	43	383.137,255 285.054,231	259.522
45	382.857,567 285.065,272	46	382.778,876 285.067,65	78.727
48	382.517,783 285.072,511	49	382.513,784 285.072,658	4.002
51	381.912,854 285.100,907	52	381.908,855 285.101,054	4.002
54	381.738,061 285.102,093	55	381.592,561 285.104,219	145.516
57	381.306,225 285.120,207	58	381.267,068 285.121,725	39.186
60	381.171,296 285.125,438	61	381.082,338 285.126,778	88.968
63	380.693,394 285.138,168	1	380.693,305 285.134,169	4.0

**** Lungimile segmentelor sunt determinate în planul de proiecţie Stereo 70 şi sunt rotunjite la 1 milimetru.**
***** Distanţa dintre puncte este formată din segmente cumulate ce sunt mai mici decât valoarea 1 milimetru.**

Document care conține date cu caracter personal, protejat de prevederile Regulamentului (UE) nr. 679/2016 și Legii 190/2018

DATE DESPRE IMOBILUL NR. 4773

Oficiul de Cadastru şi Publicitate Imobiliară DOLJ
Biroul de Cadastru şi Publicitate Imobiliară Craiova

A. Partea I. Descrierea imobilului

TEREN Extravilan

Adresa: Jud. Dolj, T7 P530

Nr. Crt	Nr cadastral Nr. topografic	Suprafaţa* (mp)	Observaţii / Referinţe
A1		96.058	Sector cadastral:2 Teren neimprejmuit;

B. Partea II. Proprietari şi acte

Inscrieri privitoare la dreptul de proprietate şi alte drepturi reale		Referinţe
/		
Act Administrativ nr. TDP 1614-2219, din 07/08/2002 emis de CJSDPAT DOLJ;		
B1	Intabulare, drept de PROPRIETATE, dobandit prin Reconstituire, cota actuala 1/1, cota initiala 1/1	A1
	1) **ORMAN P. ISABELA**, LIPSA CNP	

C. Partea III. SARCINI .

Inscrieri privind dezmembramintele dreptului de proprietate, drepturi reale de garanţie şi sarcini	Referinţe
NU SUNT	

Document care conține date cu caracter personal, protejat de prevederile Regulamentului (UE) nr. 679/2016 și Legii 190/2018

Anexa Nr. 1 La Partea I

Teren

Nr cadastral	Suprafaţa (mp)*	Observaţii / Referinţe
	96.058	

* Suprafaţa este determinată in planul de proiecţie Stereo 70.

DETALII LINIARE IMOBIL

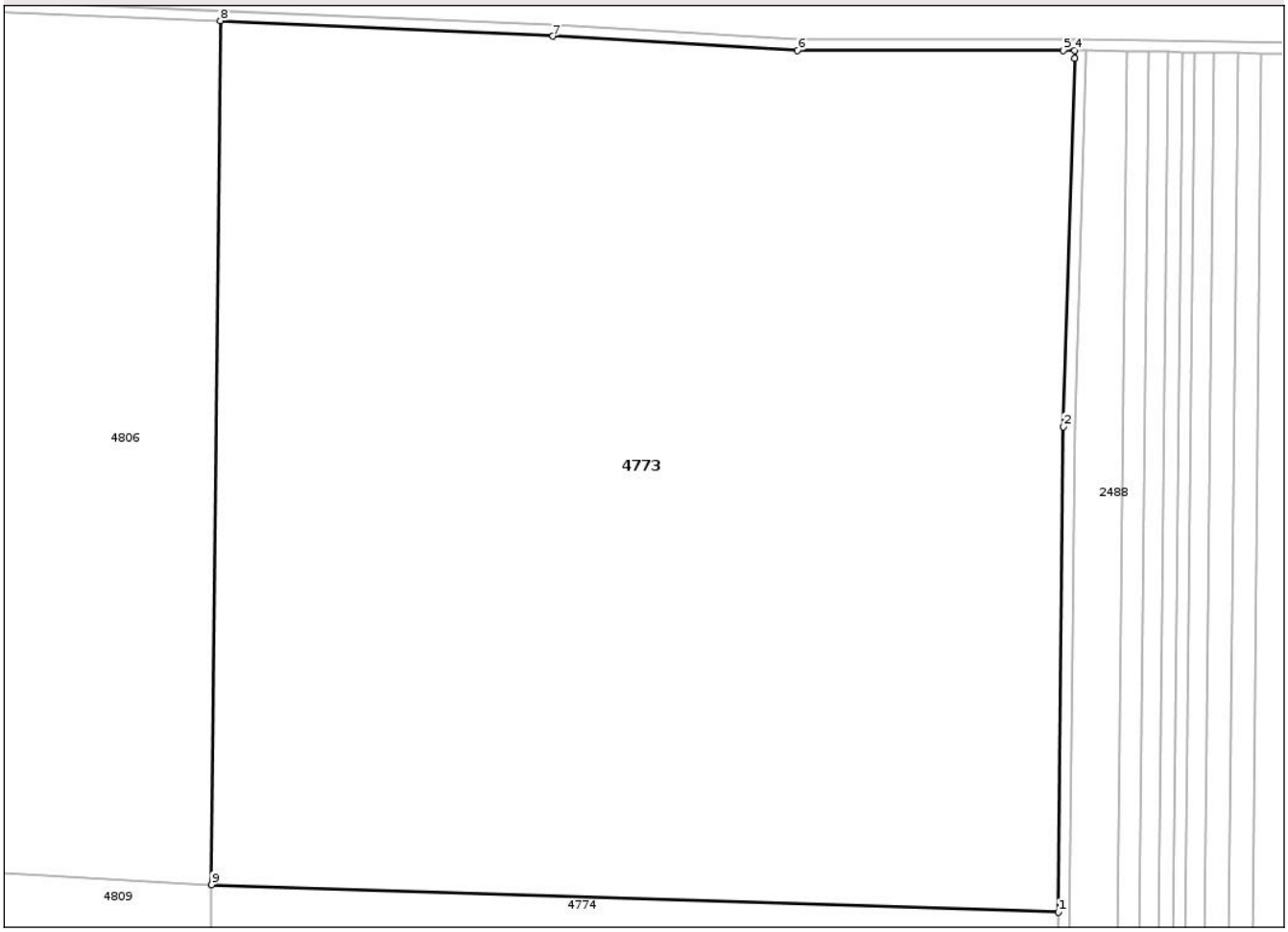

Date referitoare la teren

Crt	Categorie folosință	Intra vilan	Suprafaţa (mp)	Tarla	Parcelă	Nr. topo	Observaţii / Referinţe
1	arabil	NU	96.058	7	530	-	

Lungime Segmente
1) Valorile lungimilor segmentelor sunt obţinute din proiecţie în plan.

Punct început	X / Y	Punct sfârşit	X / Y	Lungime segment (** (m)
1	384.351,225 284.695,345	2	384.353,102 284.871,432	176.097
2	384.353,102 284.871,432	3	384.357,101 285.005,084	133.712
3	384.357,101 285.005,084	4	384.357,101 285.007,985	2.901
4	384.357,101 285.007,985	5	384.353,101 285.007,986	4.0
5	384.353,101 285.007,986	6	384.256,548 285.007,986	96.553

Document care conține date cu caracter personal, protejat de prevederile Regulamentului (UE) nr. 679/2016 și Legii 190/2018

Punct început	X / Y	Punct sfârşit	X / Y	Lungime segment (** (m)
6	384.256,548 285.007,986	7	384.167,619 285.013,18	89.081
7	384.167,619 285.013,18	8	384.046,813 285.018,774	120.935
8	384.046,813 285.018,774	9	384.043,684 284.705,307	313.483
9	384.043,684 284.705,307	1	384.351,225 284.695,345	307.702

** Lungimile segmentelor sunt determinate în planul de proiecţie Stereo 70 şi sunt rotunjite la 1 milimetru.
*** Distanţa dintre puncte este formată din segmente cumulate ce sunt mai mici decât valoarea 1 milimetru.

Document care conține date cu caracter personal, protejat de prevederile Regulamentului (UE) nr. 679/2016 și Legii 190/2018

DATE DESPRE IMOBILUL NR. 4774

Oficiul de Cadastru şi Publicitate Imobiliară DOLJ
Biroul de Cadastru şi Publicitate Imobiliară Craiova

A. Partea I. Descrierea imobilului

TEREN Extravilan

Adresa: Jud. Dolj, T7 P28, P 29

Nr. Crt	Nr cadastral Nr. topografic	Suprafaţa* (mp)	Observaţii / Referinţe
A1	30316	63.518	Sector cadastral:2 Teren neimprejmuit;

B. Partea II. Proprietari şi acte

Inscrieri privitoare la dreptul de proprietate şi alte drepturi reale		Referinţe
138994 / 11/11/2014		
Act Notarial nr. CVC NR 1186, din 11/05/2010 emis de BNP DANA TOMITA;		
B1	Intabulare, drept de PROPRIETATE, dobandit prin Conventie, cota actuala 1/1, cota initiala 1/1	A1
	1) **SC ELLIOS INTERNATIONAL SRL**, CIF:15320100	

C. Partea III. SARCINI .

Inscrieri privind dezmembramintele dreptului de proprietate, drepturi reale de garanţie şi sarcini	Referinţe
NU SUNT	

Document care conține date cu caracter personal, protejat de prevederile Regulamentului (UE) nr. 679/2016 și Legii 190/2018

Anexa Nr. 1 La Partea I

Teren

Nr cadastral	Suprafaţa (mp)*	Observaţii / Referinţe
30316	63.518	

* Suprafaţa este determinată in planul de proiecţie Stereo 70.

DETALII LINIARE IMOBIL

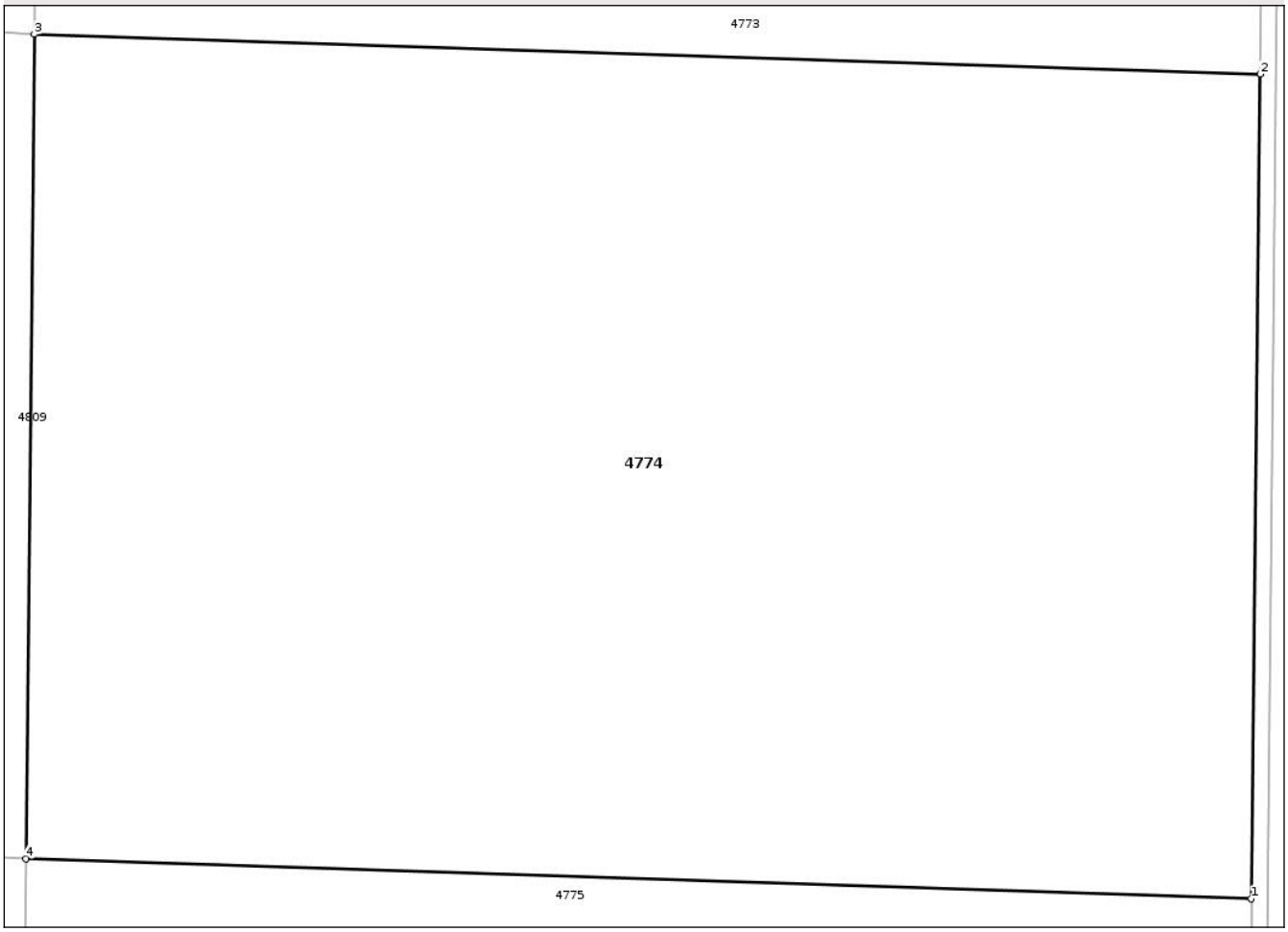

Date referitoare la teren

Crt	Categorie folosință	Intra vilan	Suprafaţa (mp)	Tarla	Parcelă	Nr. topo	Observaţii / Referinţe
1	arabil	NU	17.518	7	28	-	
2	arabil	NU	46.000	7	29	-	

Lungime Segmente
1) Valorile lungimilor segmentelor sunt obţinute din proiecţie în plan.

Punct început	X / Y	Punct sfârşit	X / Y	Lungime segment (** (m)
1	384.349,024 284.488,823	2	384.351,225 284.695,345	206.534
2	384.351,225 284.695,345	3	384.043,684 284.705,307	307.702
3	384.043,684 284.705,307	4	384.041,624 284.498,803	206.514
4	384.041,624 284.498,803	1	384.349,024 284.488,823	307.562

Document care conține date cu caracter personal, protejat de prevederile Regulamentului (UE) nr. 679/2016 și Legii 190/2018

** Lungimile segmentelor sunt determinate în planul de proiecţie Stereo 70 şi sunt rotunjite la 1 milimetru.
*** Distanţa dintre puncte este formată din segmente cumulate ce sunt mai mici decât valoarea 1 milimetru.

DATE DESPRE IMOBILUL NR. 4775

Oficiul de Cadastru şi Publicitate Imobiliară DOLJ
Biroul de Cadastru şi Publicitate Imobiliară Craiova

A. Partea I. Descrierea imobilului

TEREN Extravilan

Adresa: Jud. Dolj, TARLAUA 7, PARCELA 527.

Nr. Crt	Nr cadastral Nr. topografic	Suprafaţa* (mp)	Observaţii / Referinţe
A1	34550	37.248	Sector cadastral:2 Teren neimprejmuit;

B. Partea II. Proprietari şi acte

Inscrieri privitoare la dreptul de proprietate şi alte drepturi reale		Referinţe
277390 / 19/11/2021		
Act Notarial nr. ACT DE PARTAJ NR 2546, din 09/12/2004 emis de BNP MIRCEA DRAGUSIN (ACT PARTAJ VOLUNTAR ; hotarare judecatoreasca nr SC NR 1652 din 19.04.1999, emis de JUDECATORIA RESITA DOSAR NR 1367/1998;act administrativ nr TDP NR 1584-2028 din 01.07.2002, emis de CJ DOLJ);		
B1	Intabulare, drept de PROPRIETATE, dobandit prin Conventie, cota actuala 1/1, cota initiala 1/1	A1
	1) **MIHAI GEORGE**	

C. Partea III. SARCINI .

Inscrieri privind dezmembramintele dreptului de proprietate, drepturi reale de garanţie şi sarcini	Referinţe
NU SUNT	

Document care conține date cu caracter personal, protejat de prevederile Regulamentului (UE) nr. 679/2016 și Legii 190/2018

Anexa Nr. 1 La Partea I

Teren

Nr cadastral	Suprafaţa (mp)*	Observaţii / Referinţe
34550	37.248	

* Suprafaţa este determinată in planul de proiecţie Stereo 70.

DETALII LINIARE IMOBIL

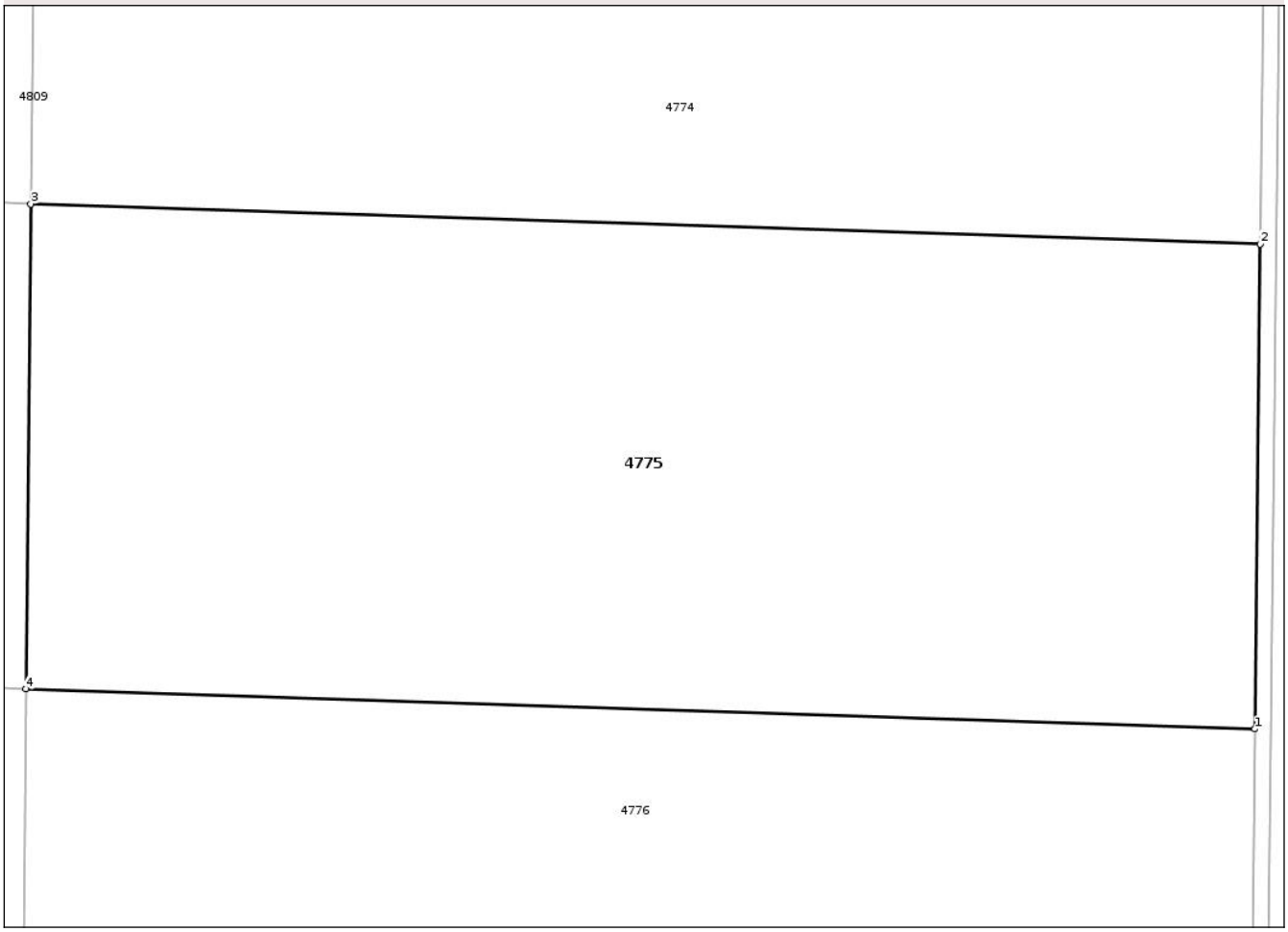

Date referitoare la teren

Crt	Categorie folosință	Intra vilan	Suprafaţa (mp)	Tarla	Parcelă	Nr. topo	Observaţii / Referinţe
1	arabil	NU	37.248	7	527	-	

Lungime Segmente
1) Valorile lungimilor segmentelor sunt obţinute din proiecţie în plan.

Punct început	X / Y	Punct sfârşit	X / Y	Lungime segment (** (m)
1	384.347,733 284.367,666	2	384.349,024 284.488,823	121.164
2	384.349,024 284.488,823	3	384.041,624 284.498,803	307.562
3	384.041,624 284.498,803	4	384.040,415 284.377,666	121.143
4	384.040,415 284.377,666	1	384.347,733 284.367,666	307.481

**** Lungimile segmentelor sunt determinate în planul de proiecţie Stereo 70 şi sunt rotunjite la 1 milimetru.**

Document care conține date cu caracter personal, protejat de prevederile Regulamentului (UE) nr. 679/2016 și Legii 190/2018

***** Distanţa dintre puncte este formată din segmente cumulate ce sunt mai mici decât valoarea 1 milimetru.**

Document care conține date cu caracter personal, protejat de prevederile Regulamentului (UE) nr. 679/2016 și Legii 190/2018

DATE DESPRE IMOBILUL NR. 4776

Oficiul de Cadastru şi Publicitate Imobiliară DOLJ
Biroul de Cadastru şi Publicitate Imobiliară Craiova

A. Partea I. Descrierea imobilului

TEREN Extravilan

Adresa: Jud. Dolj, T7 P26

Nr. Crt	Nr cadastral Nr. topografic	Suprafaţa* (mp)	Observaţii / Referinţe
A1		26.400	Sector cadastral:2 Teren neimprejmuit;

B. Partea II. Proprietari şi acte

Inscrieri privitoare la dreptul de proprietate şi alte drepturi reale		Referinţe
/		
Act Administrativ nr. TDP 1545-2028, din 15/04/2002 emis de CJSDPAT DOLJ;		
B1	Intabulare, drept de PROPRIETATE, dobandit prin Reconstituire, cota actuala 1/1, cota initiala 1/1	A1
	1) **POPESCU T. MARIN** 2) **POPESCU T. JAN** 3) **POPESCU T. MATILDA** 4) **EREMIA T. CRISTIANA**	

C. Partea III. SARCINI .

Inscrieri privind dezmembramintele dreptului de proprietate, drepturi reale de garanţie şi sarcini	Referinţe
NU SUNT	

Document care conține date cu caracter personal, protejat de prevederile Regulamentului (UE) nr. 679/2016 și Legii 190/2018

Anexa Nr. 1 La Partea I

Teren

Nr cadastral	Suprafaţa (mp)*	Observaţii / Referinţe
	26.400	

* Suprafaţa este determinată in planul de proiecţie Stereo 70.

DETALII LINIARE IMOBIL

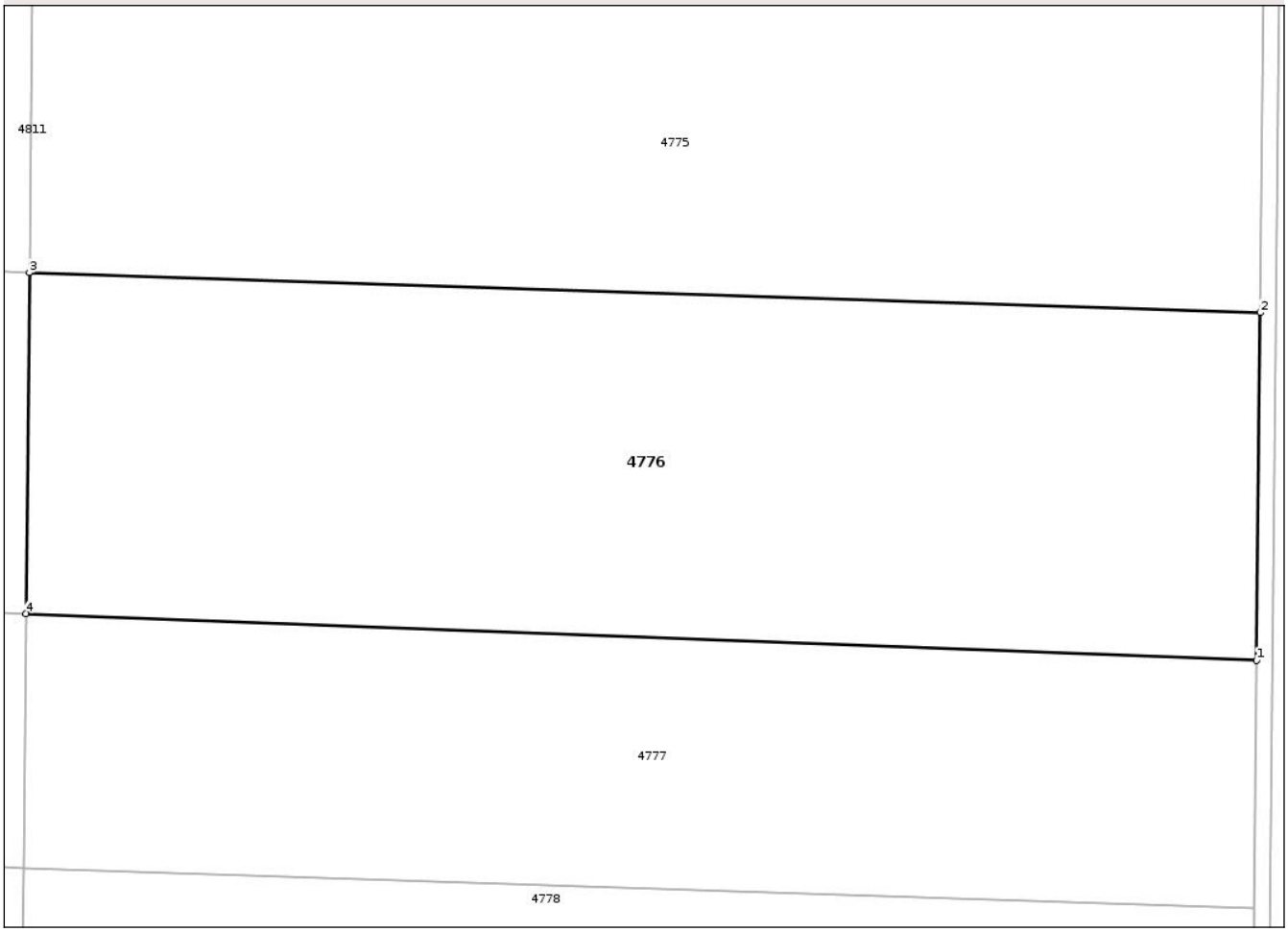

Date referitoare la teren

Crt	Categorie folosință	Intra vilan	Suprafaţa (mp)	Tarla	Parcelă	Nr. topo	Observaţii / Referinţe
1	arabil	NU	26.400	7	26	-	

Lungime Segmente
1) Valorile lungimilor segmentelor sunt obţinute din proiecţie în plan.

Punct început	X / Y	Punct sfârşit	X / Y	Lungime segment (** (m)
1	384.346,808 284.280,937	2	384.347,733 284.367,666	86.734
2	384.347,733 284.367,666	3	384.040,415 284.377,666	307.481
3	384.040,415 284.377,666	4	384.039,566 284.292,628	85.042
4	384.039,566 284.292,628	1	384.346,808 284.280,937	307.464

**** Lungimile segmentelor sunt determinate în planul de proiecţie Stereo 70 şi sunt rotunjite la 1 milimetru.**

Document care conține date cu caracter personal, protejat de prevederile Regulamentului (UE) nr. 679/2016 și Legii 190/2018

***** Distanţa dintre puncte este formată din segmente cumulate ce sunt mai mici decât valoarea 1 milimetru.**

Document care conține date cu caracter personal, protejat de prevederile Regulamentului (UE) nr. 679/2016 și Legii 190/2018

DATE DESPRE IMOBILUL NR. 4777

Oficiul de Cadastru şi Publicitate Imobiliară DOLJ
Biroul de Cadastru şi Publicitate Imobiliară Craiova

A. Partea I. Descrierea imobilului

TEREN Extravilan

Adresa: Jud. Dolj, T7 P525

Nr. Crt	Nr cadastral Nr. topografic	Suprafaţa* (mp)	Observaţii / Referinţe
A1	30317	19.275	Sector cadastral:2 Teren neimprejmuit;

B. Partea II. Proprietari şi acte

Inscrieri privitoare la dreptul de proprietate şi alte drepturi reale		Referinţe
138983 / 11/11/2014		
Act Notarial nr. CVC NR 1186, din 11/05/2010 emis de BNP DANA TOMITA;		
B1	Intabulare, drept de PROPRIETATE, dobandit prin Conventie, cota actuala 1/1, cota initiala 1/1	A1
	1) **SC ELLIOS INTERNATIONAL SRL**, CIF:15320100	

C. Partea III. SARCINI .

Inscrieri privind dezmembramintele dreptului de proprietate, drepturi reale de garanţie şi sarcini	Referinţe
NU SUNT	

Document care conține date cu caracter personal, protejat de prevederile Regulamentului (UE) nr. 679/2016 și Legii 190/2018

Anexa Nr. 1 La Partea I

Teren

Nr cadastral	Suprafaţa (mp)*	Observaţii / Referinţe
30317	19.275	

* Suprafaţa este determinată in planul de proiecţie Stereo 70.

DETALII LINIARE IMOBIL

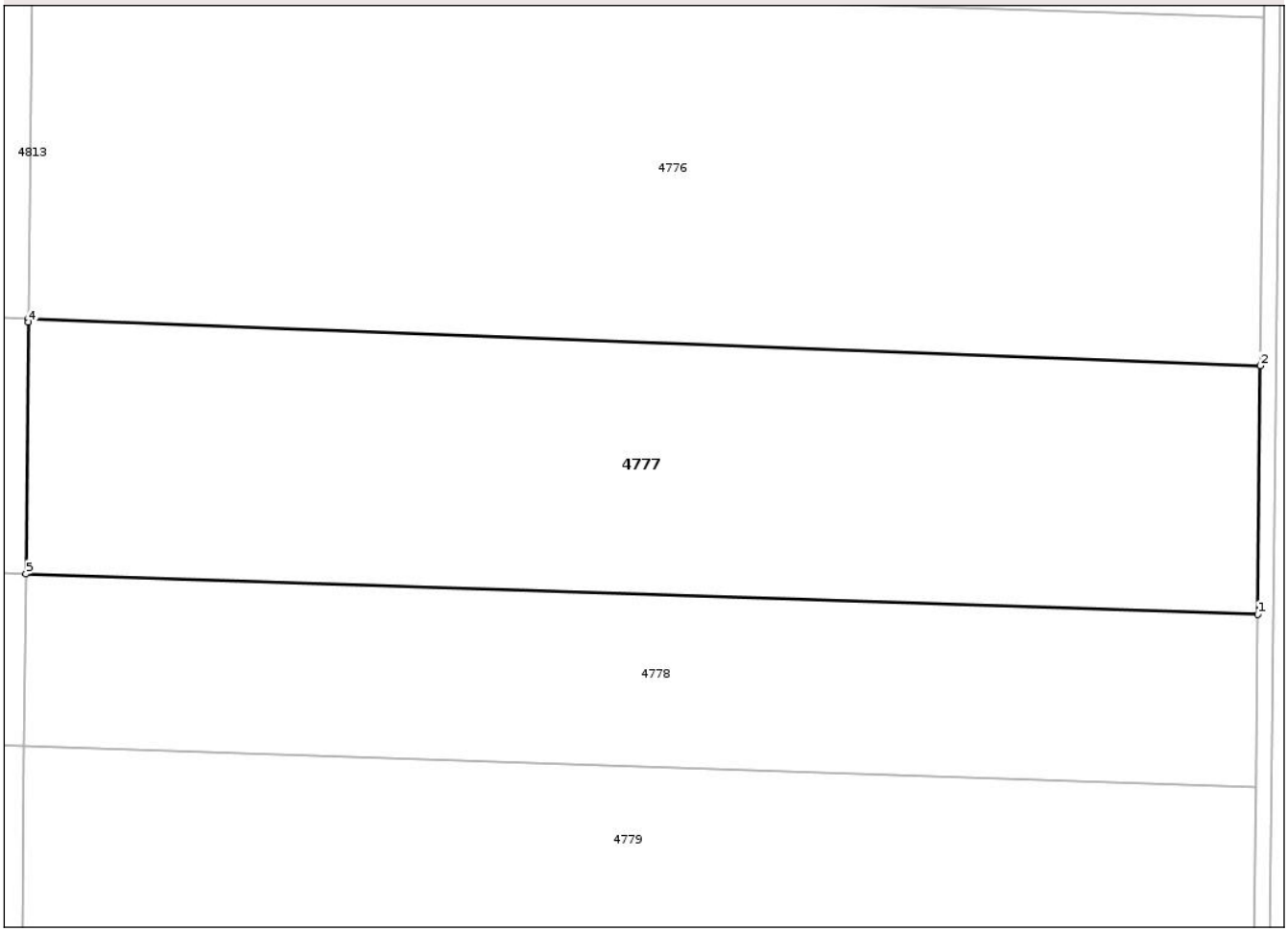

Date referitoare la teren

Crt	Categorie folosință	Intra vilan	Suprafaţa (mp)	Tarla	Parcelă	Nr. topo	Observaţii / Referinţe
1	arabil	NU	19.275	7	525	-	

Lungime Segmente
1) Valorile lungimilor segmentelor sunt obţinute din proiecţie în plan.

Punct început	X / Y	Punct sfârşit	X / Y	Lungime segment (** (m)
1	384.346,149 284.219,052	2	384.346,808 284.280,937	61.889
2	384.346,808 284.280,937	3	384.039,566 284.292,628	307.464
3	384.039,566 284.292,628	4	384.039,558 284.291,79	0.838
4	384.039,558 284.291,79	5	384.038,932 284.229,082	62.711
5	384.038,932 284.229,082	1	384.346,149 284.219,052	307.381

Document care conține date cu caracter personal, protejat de prevederile Regulamentului (UE) nr. 679/2016 și Legii 190/2018

** Lungimile segmentelor sunt determinate în planul de proiecţie Stereo 70 şi sunt rotunjite la 1 milimetru.
*** Distanţa dintre puncte este formată din segmente cumulate ce sunt mai mici decât valoarea 1 milimetru.

Document care conține date cu caracter personal, protejat de prevederile Regulamentului (UE) nr. 679/2016 și Legii 190/2018

DATE DESPRE IMOBILUL NR. 4778

Oficiul de Cadastru şi Publicitate Imobiliară DOLJ
Biroul de Cadastru şi Publicitate Imobiliară Craiova

A. Partea I. Descrierea imobilului

TEREN Extravilan

Adresa: Jud. Dolj, T7 P24

Nr. Crt	Nr cadastral Nr. topografic	Suprafaţa* (mp)	Observaţii / Referinţe
A1		13.209	Sector cadastral:2 Teren neimprejmuit;

B. Partea II. Proprietari şi acte

Inscrieri privitoare la dreptul de proprietate şi alte drepturi reale		Referinţe
/		
Act Administrativ nr. TDP 1544-2028, din 12/04/2002 emis de CJSDPAT DOLJ;		
B1	Intabulare, drept de PROPRIETATE, dobandit prin Reconstituire, cota actuala 1/1, cota initiala 1/1	A1
	1) **CHIOT I. ANGELA AURORA** 2) **POPESCU N. ARICLI**	

C. Partea III. SARCINI .

Inscrieri privind dezmembramintele dreptului de proprietate, drepturi reale de garanţie şi sarcini	Referinţe
NU SUNT	

Document care conține date cu caracter personal, protejat de prevederile Regulamentului (UE) nr. 679/2016 și Legii 190/2018

Anexa Nr. 1 La Partea I

Teren

Nr cadastral	Suprafaţa (mp)*	Observaţii / Referinţe
	13.209	

* Suprafaţa este determinată in planul de proiecţie Stereo 70.

DETALII LINIARE IMOBIL

Date referitoare la teren

Crt	Categorie folosință	Intra vilan	Suprafaţa (mp)	Tarla	Parcelă	Nr. topo	Observaţii / Referinţe
1	arabil	NU	13.209	7	24	-	

Lungime Segmente
1) Valorile lungimilor segmentelor sunt obţinute din proiecţie în plan.

Punct început	X / Y	Punct sfârşit	X / Y	Lungime segment (** (m)
1	384.345,691 284.176,066	2	384.346,149 284.219,052	42.988
2	384.346,149 284.219,052	3	384.038,932 284.229,082	307.381
3	384.038,932 284.229,082	4	384.038,503 284.186,104	42.98
4	384.038,503 284.186,104	1	384.345,691 284.176,066	307.352

**** Lungimile segmentelor sunt determinate în planul de proiecţie Stereo 70 şi sunt rotunjite la 1 milimetru.**

Document care conține date cu caracter personal, protejat de prevederile Regulamentului (UE) nr. 679/2016 și Legii 190/2018

***** Distanţa dintre puncte este formată din segmente cumulate ce sunt mai mici decât valoarea 1 milimetru.**

Document care conține date cu caracter personal, protejat de prevederile Regulamentului (UE) nr. 679/2016 și Legii 190/2018

DATE DESPRE IMOBILUL NR. 4779

Oficiul de Cadastru şi Publicitate Imobiliară DOLJ
Biroul de Cadastru şi Publicitate Imobiliară Craiova

A. Partea I. Descrierea imobilului

TEREN Extravilan

Adresa: Jud. Dolj, T7 P21

Nr. Crt	Nr cadastral Nr. topografic	Suprafaţa* (mp)	Observaţii / Referinţe
A1		14.560	Sector cadastral:2 Teren neimprejmuit;

B. Partea II. Proprietari şi acte

Inscrieri privitoare la dreptul de proprietate şi alte drepturi reale		Referinţe
/		
Act Administrativ nr. TDP 1602-2219, din 05/08/2002 emis de CJSDPAT DOLJ;		
B1	Intabulare, drept de PROPRIETATE, dobandit prin Reconstituire, cota actuala 1/1, cota initiala 1/1	A1
	1) **PANĂ I. MARCEL IONEL** 2) **PANĂ I. ŞTEFĂNIŢĂ** 3) **PANĂ I. IOANA** 4) **PANĂ I. DORULEŢ**	

C. Partea III. SARCINI .

Inscrieri privind dezmembramintele dreptului de proprietate, drepturi reale de garanţie şi sarcini	Referinţe
NU SUNT	

Document care conține date cu caracter personal, protejat de prevederile Regulamentului (UE) nr. 679/2016 și Legii 190/2018

Anexa Nr. 1 La Partea I

Teren

Nr cadastral	Suprafaţa (mp)*	Observaţii / Referinţe
	14.560	

* Suprafaţa este determinată in planul de proiecţie Stereo 70.

DETALII LINIARE IMOBIL

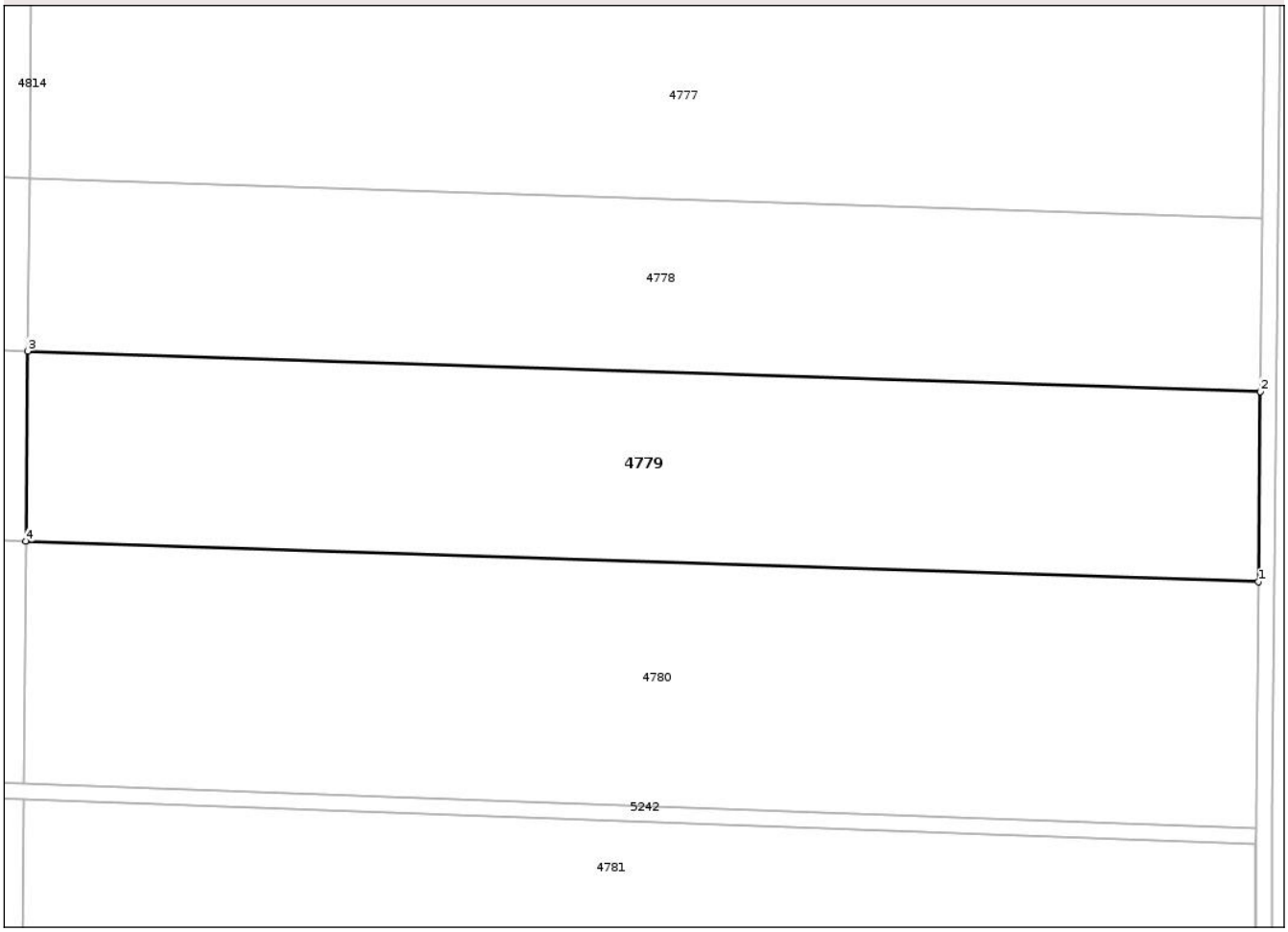

Date referitoare la teren

Crt	Categorie folosință	Intra vilan	Suprafaţa (mp)	Tarla	Parcelă	Nr. topo	Observaţii / Referinţe
1	arabil	NU	14.560	7	21	-	

Lungime Segmente
1) Valorile lungimilor segmentelor sunt obţinute din proiecţie în plan.

Punct început	X / Y	Punct sfârşit	X / Y	Lungime segment (** (m)
1	384.345,185 284.128,678	2	384.345,691 284.176,066	47.391
2	384.345,691 284.176,066	3	384.038,503 284.186,104	307.352
3	384.038,503 284.186,104	4	384.038,03 284.138,726	47.38
4	384.038,03 284.138,726	1	384.345,185 284.128,678	307.319

**** Lungimile segmentelor sunt determinate în planul de proiecţie Stereo 70 şi sunt rotunjite la 1 milimetru.**

Document care conține date cu caracter personal, protejat de prevederile Regulamentului (UE) nr. 679/2016 și Legii 190/2018

***** Distanţa dintre puncte este formată din segmente cumulate ce sunt mai mici decât valoarea 1 milimetru.**

Document care conține date cu caracter personal, protejat de prevederile Regulamentului (UE) nr. 679/2016 și Legii 190/2018

DATE DESPRE IMOBILUL NR. 4780

Oficiul de Cadastru şi Publicitate Imobiliară DOLJ
Biroul de Cadastru şi Publicitate Imobiliară Craiova

A. Partea I. Descrierea imobilului

TEREN Extravilan

Adresa: Jud. Dolj, T7 P522

Nr. Crt	Nr cadastral Nr. topografic	Suprafaţa* (mp)	Observaţii / Referinţe
A1		18.685	Sector cadastral:2 Teren neimprejmuit;

B. Partea II. Proprietari şi acte

Inscrieri privitoare la dreptul de proprietate şi alte drepturi reale		Referinţe
/		
Act Administrativ nr. TDP 1595-2028, din 29/07/2002 emis de CJSDPAT DOLJ;		
B1	Intabulare, drept de PROPRIETATE, dobandit prin Reconstituire, cota actuala 1/1, cota initiala 1/1	A1
	1) **MORUNTALE MIHAELA** 2) **DOBRESCU M. RELU** 3) **SÎRBU I. MARIA** 4) **NICOLAU S. IOANA** 5) **POPA S. ELENA**	

C. Partea III. SARCINI .

Inscrieri privind dezmembramintele dreptului de proprietate, drepturi reale de garanţie şi sarcini	Referinţe
NU SUNT	

Anexa Nr. 1 La Partea I

Teren

Nr cadastral	Suprafaţa (mp)*	Observaţii / Referinţe
	18.685	

* Suprafaţa este determinată in planul de proiecţie Stereo 70.

DETALII LINIARE IMOBIL

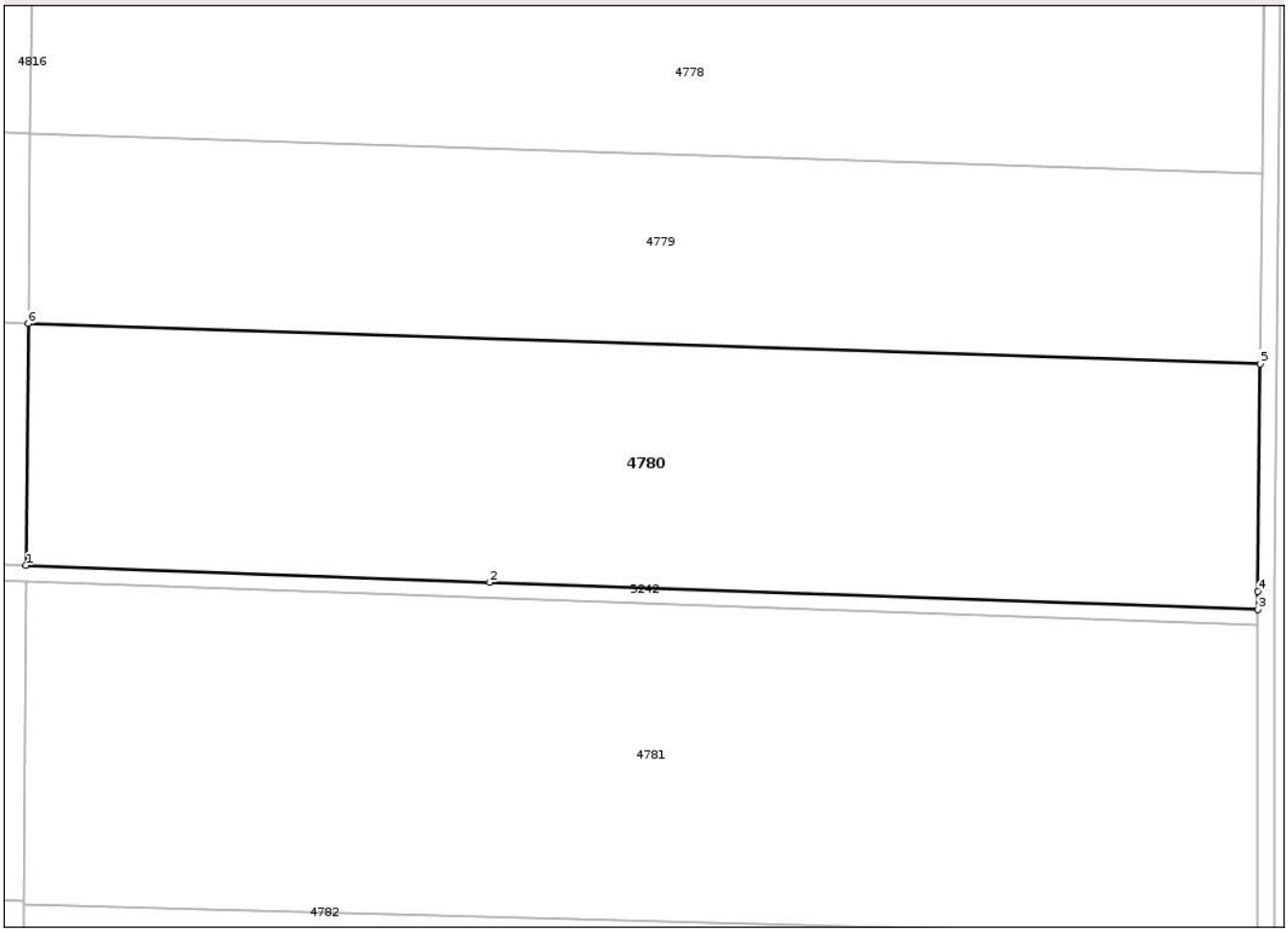

Date referitoare la teren

Crt	Categorie folosință	Intra vilan	Suprafaţa (mp)	Tarla	Parcelă	Nr. topo	Observaţii / Referinţe
1	arabil	NU	18.685	7	522	-	

Lungime Segmente
1) Valorile lungimilor segmentelor sunt obţinute din proiecţie în plan.

Punct început	X / Y	Punct sfârşit	X / Y	Lungime segment (** (m)
1	384.037,428 284.078,42	2	384.153,053 284.074,196	115.702
2	384.153,053 284.074,196	3	384.344,581 284.067,444	191.647
3	384.344,581 284.067,444	4	384.344,581 284.071,981	4.537
4	384.344,581 284.071,981	5	384.345,185 284.128,678	56.7
5	384.345,185 284.128,678	6	384.038,03 284.138,726	307.319

Document care conține date cu caracter personal, protejat de prevederile Regulamentului (UE) nr. 679/2016 și Legii 190/2018

Punct început	X / Y	Punct sfârşit	X / Y	Lungime segment (** (m)
6	384.038,03 284.138,726	1	384.037,428 284.078,42	60.309

** Lungimile segmentelor sunt determinate în planul de proiecţie Stereo 70 şi sunt rotunjite la 1 milimetru.
*** Distanţa dintre puncte este formată din segmente cumulate ce sunt mai mici decât valoarea 1 milimetru.

Document care conține date cu caracter personal, protejat de prevederile Regulamentului (UE) nr. 679/2016 și Legii 190/2018

DATE DESPRE IMOBILUL NR. 4781

Oficiul de Cadastru şi Publicitate Imobiliară DOLJ
Biroul de Cadastru şi Publicitate Imobiliară Craiova

A. Partea I. Descrierea imobilului

TEREN Extravilan

Adresa: Jud. Dolj, T7 P521

Nr. Crt	Nr cadastral Nr. topografic	Suprafaţa* (mp)	Observaţii / Referinţe
A1		24.266	Sector cadastral:2 Teren neimprejmuit;

B. Partea II. Proprietari şi acte

Inscrieri privitoare la dreptul de proprietate şi alte drepturi reale		Referinţe
/		
Act Administrativ nr. TDP 1595-2028, din 29/07/2002 emis de CJSDPAT DOLJ;		
B1	Intabulare, drept de PROPRIETATE, dobandit prin Reconstituire, cota actuala 1/1, cota initiala 1/1	A1
	1) **MORUNTALE MIHAELA** 2) **DOBRESCU M. RELU** 3) **SÎRBU I. MARIA** 4) **NICOLAU S. IOANA** 5) **POPA S. ELENA**	

C. Partea III. SARCINI .

Inscrieri privind dezmembramintele dreptului de proprietate, drepturi reale de garanţie şi sarcini	Referinţe
NU SUNT	

Anexa Nr. 1 La Partea I

Teren

Nr cadastral	Suprafaţa (mp)*	Observaţii / Referinţe
	24.266	

* Suprafaţa este determinată in planul de proiecţie Stereo 70.

DETALII LINIARE IMOBIL

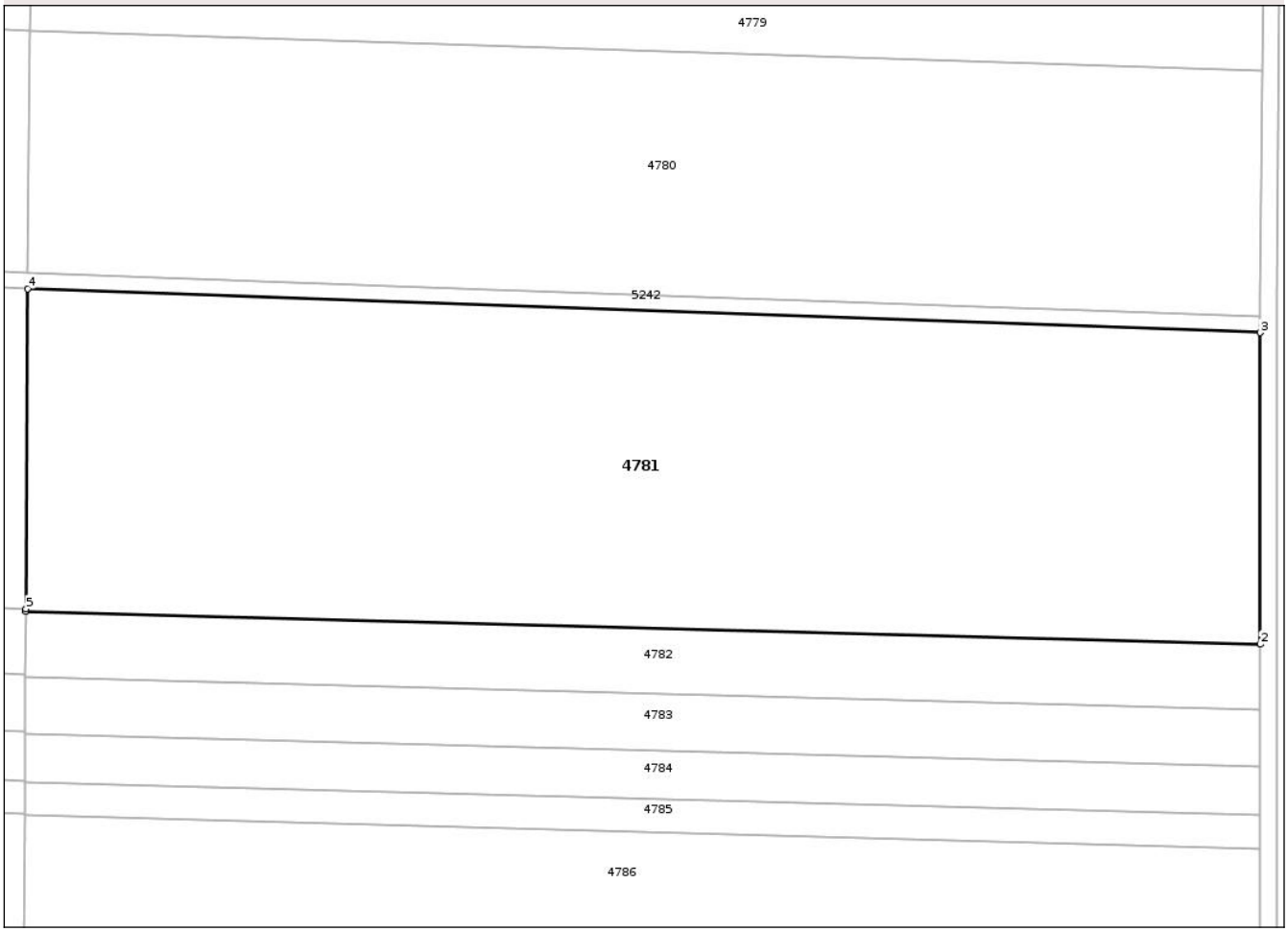

Date referitoare la teren

Crt	Categorie folosință	Intra vilan	Suprafaţa (mp)	Tarla	Parcelă	Nr. topo	Observaţii / Referinţe
1	arabil	NU	24.266	7	521	-	

Lungime Segmente
1) Valorile lungimilor segmentelor sunt obţinute din proiecţie în plan.

Punct început	X / Y	Punct sfârşit	X / Y	Lungime segment (** (m)
1	384.036,958 283.994,105	2	384.344,556 283.985,913	307.707
2	384.344,556 283.985,913	3	384.344,539 284.063,479	77.566
3	384.344,539 284.063,479	4	384.037,386 284.074,419	307.348
4	384.037,386 284.074,419	5	384.036,961 283.994,744	79.676
5	384.036,961 283.994,744	1	384.036,958 283.994,105	0.639

Document care conține date cu caracter personal, protejat de prevederile Regulamentului (UE) nr. 679/2016 și Legii 190/2018

** Lungimile segmentelor sunt determinate în planul de proiecţie Stereo 70 şi sunt rotunjite la 1 milimetru.
*** Distanţa dintre puncte este formată din segmente cumulate ce sunt mai mici decât valoarea 1 milimetru.

Document care conține date cu caracter personal, protejat de prevederile Regulamentului (UE) nr. 679/2016 și Legii 190/2018

DATE DESPRE IMOBILUL NR. 4782

Oficiul de Cadastru şi Publicitate Imobiliară DOLJ
Biroul de Cadastru şi Publicitate Imobiliară Craiova

A. Partea I. Descrierea imobilului

TEREN Extravilan

Adresa: Jud. Dolj, T7 P20

Nr. Crt	Nr cadastral Nr. topografic	Suprafaţa* (mp)	Observaţii / Referinţe
A1		5.020	Sector cadastral:2 Teren neimprejmuit;

B. Partea II. Proprietari şi acte

Inscrieri privitoare la dreptul de proprietate şi alte drepturi reale		Referinţe
/		
Act Administrativ nr. TDP 1500-19501, din 27/03/2002 emis de CJSDPAT DOLJ;		
B1	Intabulare, drept de PROPRIETATE, dobandit prin Reconstituire, cota actuala 1/1, cota initiala 1/1	A1
	1) **STANCU ŞT. STEFAN**, LIPSA CNP	

C. Partea III. SARCINI .

Inscrieri privind dezmembramintele dreptului de proprietate, drepturi reale de garanţie şi sarcini	Referinţe
NU SUNT	

Document care conține date cu caracter personal, protejat de prevederile Regulamentului (UE) nr. 679/2016 și Legii 190/2018

Anexa Nr. 1 La Partea I

Teren

Nr cadastral	Suprafaţa (mp)*	Observaţii / Referinţe
	5.020	

* Suprafaţa este determinată in planul de proiecţie Stereo 70.

DETALII LINIARE IMOBIL

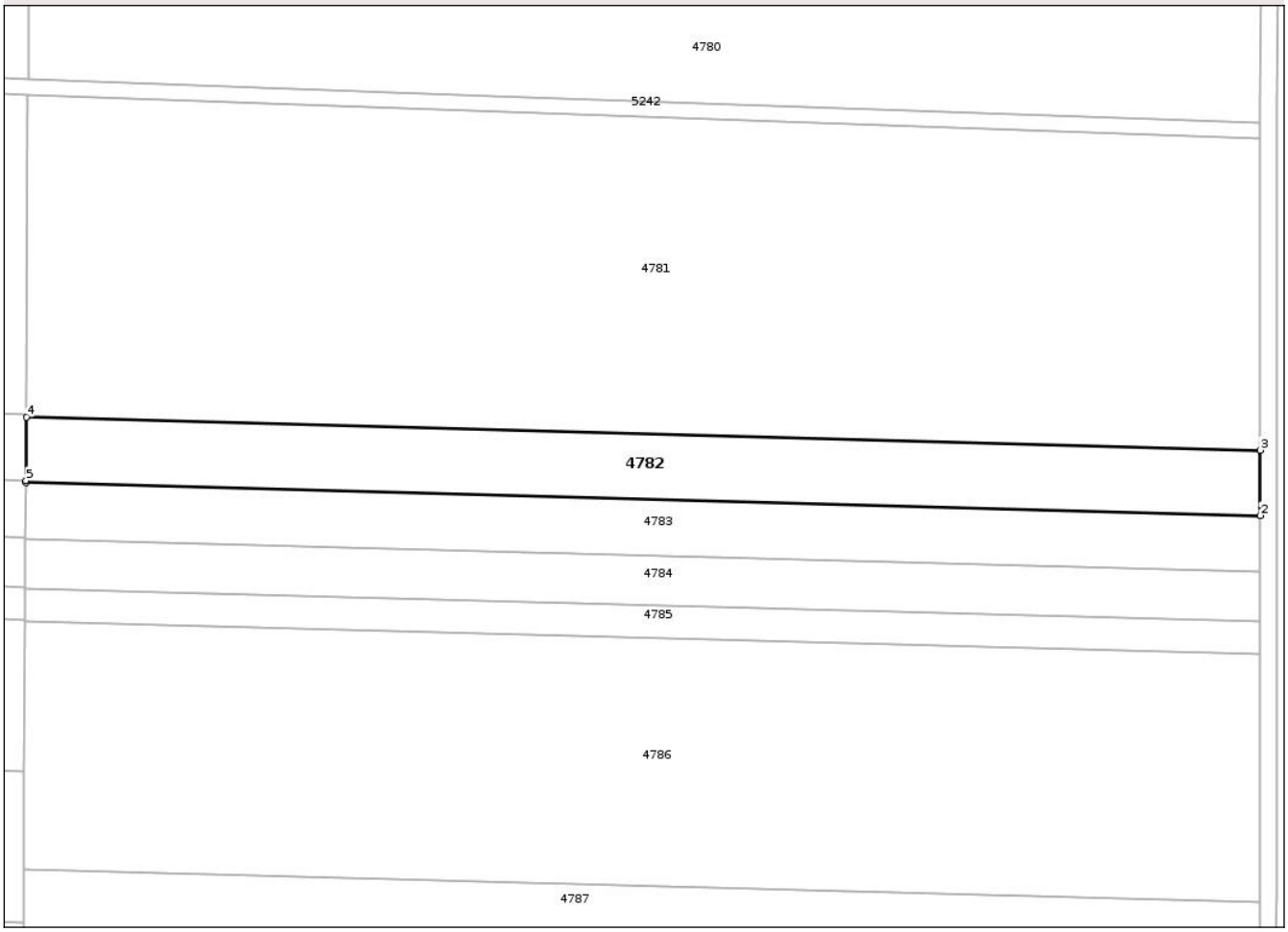

Date referitoare la teren

Crt	Categorie folosință	Intra vilan	Suprafaţa (mp)	Tarla	Parcelă	Nr. topo	Observaţii / Referinţe
1	arabil	NU	5.020	7	20	-	

Lungime Segmente
1) Valorile lungimilor segmentelor sunt obţinute din proiecţie în plan.

Punct început	X / Y	Punct sfârşit	X / Y	Lungime segment (** (m)
1	384.036,871 283.977,79	2	384.344,56 283.969,596	307.798
2	384.344,56 283.969,596	3	384.344,556 283.985,913	16.317
3	384.344,556 283.985,913	4	384.036,958 283.994,105	307.707
4	384.036,958 283.994,105	5	384.036,874 283.978,359	15.746
5	384.036,874 283.978,359	1	384.036,871 283.977,79	0.569

Document care conține date cu caracter personal, protejat de prevederile Regulamentului (UE) nr. 679/2016 și Legii 190/2018

** Lungimile segmentelor sunt determinate în planul de proiecţie Stereo 70 şi sunt rotunjite la 1 milimetru.
*** Distanţa dintre puncte este formată din segmente cumulate ce sunt mai mici decât valoarea 1 milimetru.

Document care conține date cu caracter personal, protejat de prevederile Regulamentului (UE) nr. 679/2016 și Legii 190/2018

DATE DESPRE IMOBILUL NR. 4783

Oficiul de Cadastru şi Publicitate Imobiliară DOLJ
Biroul de Cadastru şi Publicitate Imobiliară Craiova

A. Partea I. Descrierea imobilului

TEREN Extravilan

Adresa: Jud. Dolj, T7 P19

Nr. Crt	Nr cadastral Nr. topografic	Suprafaţa* (mp)	Observaţii / Referinţe
A1		4.337	Sector cadastral:2 Teren neimprejmuit;

B. Partea II. Proprietari şi acte

Inscrieri privitoare la dreptul de proprietate şi alte drepturi reale		Referinţe
/		
Act Administrativ nr. TDP 1501-2028, din 28/03/2002 emis de CJSDPAT DOLJ;		
B1	Intabulare, drept de PROPRIETATE, dobandit prin Reconstituire, cota actuala 1/1, cota initiala 1/1	A1
	1) **VALU M. DRAGOMIR**, LIPSA CNP	

C. Partea III. SARCINI .

Inscrieri privind dezmembramintele dreptului de proprietate, drepturi reale de garanţie şi sarcini	Referinţe
NU SUNT	

Document care conține date cu caracter personal, protejat de prevederile Regulamentului (UE) nr. 679/2016 și Legii 190/2018

Anexa Nr. 1 La Partea I

Teren

Nr cadastral	Suprafaţa (mp)*	Observaţii / Referinţe
	4.337	

* Suprafaţa este determinată in planul de proiecţie Stereo 70.

DETALII LINIARE IMOBIL

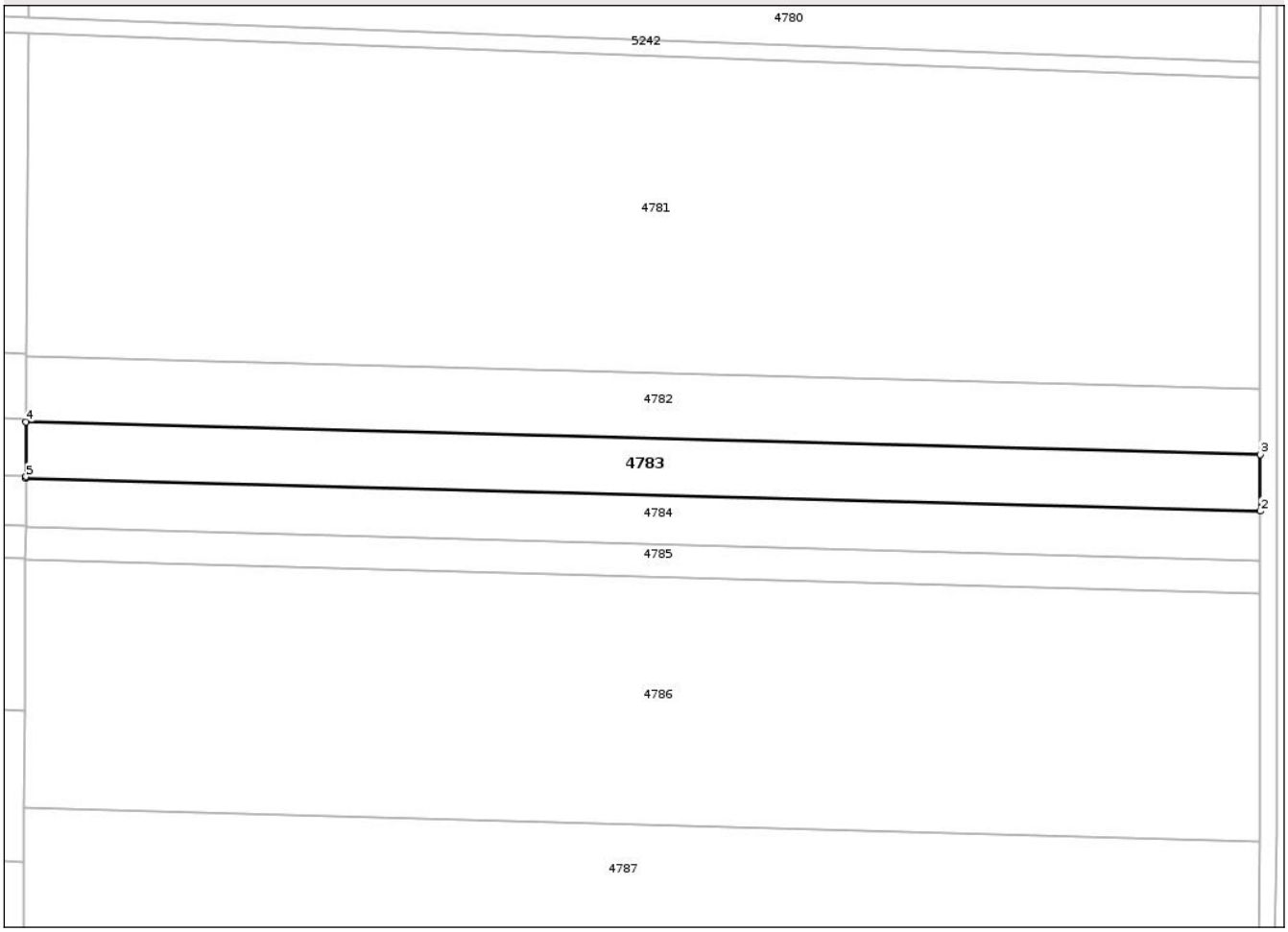

Date referitoare la teren

Crt	Categorie folosință	Intra vilan	Suprafaţa (mp)	Tarla	Parcelă	Nr. topo	Observaţii / Referinţe
1	arabil	NU	4.337	7	19	-	

Lungime Segmente
1) Valorile lungimilor segmentelor sunt obţinute din proiecţie în plan.

Punct început	X / Y	Punct sfârşit	X / Y	Lungime segment (** (m)
1	384.036,796 283.963,698	2	384.344,563 283.955,502	307.876
2	384.344,563 283.955,502	3	384.344,56 283.969,596	14.094
3	384.344,56 283.969,596	4	384.036,871 283.977,79	307.798
4	384.036,871 283.977,79	5	384.036,798 283.964,101	13.689
5	384.036,798 283.964,101	1	384.036,796 283.963,698	0.403

Document care conține date cu caracter personal, protejat de prevederile Regulamentului (UE) nr. 679/2016 și Legii 190/2018

** Lungimile segmentelor sunt determinate în planul de proiecţie Stereo 70 şi sunt rotunjite la 1 milimetru.
*** Distanţa dintre puncte este formată din segmente cumulate ce sunt mai mici decât valoarea 1 milimetru.

DATE DESPRE IMOBILUL NR. 4784

Oficiul de Cadastru şi Publicitate Imobiliară DOLJ
Biroul de Cadastru şi Publicitate Imobiliară Craiova

A. Partea I. Descrierea imobilului

TEREN Extravilan

Adresa: Jud. Dolj, T7 P18

Nr. Crt	Nr cadastral Nr. topografic	Suprafaţa* (mp)	Observaţii / Referinţe
A1		3.765	Sector cadastral:2 Teren neimprejmuit;

B. Partea II. Proprietari şi acte

Inscrieri privitoare la dreptul de proprietate şi alte drepturi reale		Referinţe
/		
Act Administrativ nr. TDP 1497-19501, din 27/03/2002 emis de CJSDPAT DOLJ;		
B1	Intabulare, drept de PROPRIETATE, dobandit prin Reconstituire, cota actuala 1/1, cota initiala 1/1	A1
	1) **MACEŞANU A. CONSTANTINA**, LIPSA CNP	

C. Partea III. SARCINI .

Inscrieri privind dezmembramintele dreptului de proprietate, drepturi reale de garanţie şi sarcini	Referinţe
NU SUNT	

Document care conține date cu caracter personal, protejat de prevederile Regulamentului (UE) nr. 679/2016 și Legii 190/2018

Anexa Nr. 1 La Partea I

Teren

Nr cadastral	Suprafaţa (mp)*	Observaţii / Referinţe
	3.765	

* Suprafaţa este determinată in planul de proiecţie Stereo 70.

DETALII LINIARE IMOBIL

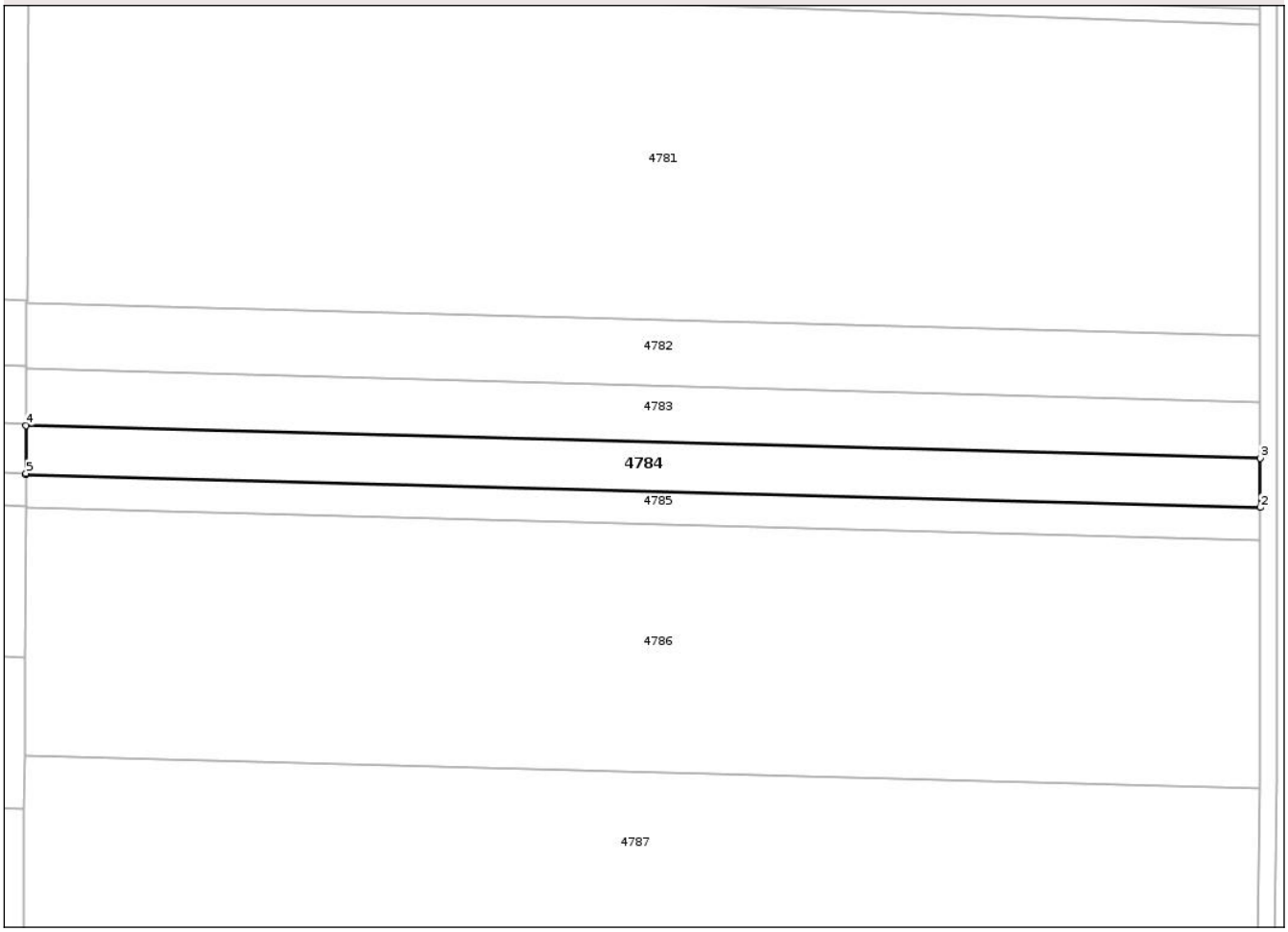

Date referitoare la teren

Crt	Categorie folosință	Intra vilan	Suprafaţa (mp)	Tarla	Parcelă	Nr. topo	Observaţii / Referinţe
1	arabil	NU	3.765	7	18	-	

Lungime Segmente
1) Valorile lungimilor segmentelor sunt obţinute din proiecţie în plan.

Punct început	X / Y	Punct sfârşit	X / Y	Lungime segment (** (m)
1	384.036,731 283.951,468	2	384.344,566 283.943,27	307.944
2	384.344,566 283.943,27	3	384.344,563 283.955,502	12.232
3	384.344,563 283.955,502	4	384.036,796 283.963,698	307.876
4	384.036,796 283.963,698	5	384.036,733 283.951,808	11.89
5	384.036,733 283.951,808	1	384.036,731 283.951,468	0.34

Document care conține date cu caracter personal, protejat de prevederile Regulamentului (UE) nr. 679/2016 și Legii 190/2018

** Lungimile segmentelor sunt determinate în planul de proiecţie Stereo 70 şi sunt rotunjite la 1 milimetru.
*** Distanţa dintre puncte este formată din segmente cumulate ce sunt mai mici decât valoarea 1 milimetru.

DATE DESPRE IMOBILUL NR. 4785

Oficiul de Cadastru şi Publicitate Imobiliară DOLJ
Biroul de Cadastru şi Publicitate Imobiliară Craiova

A. Partea I. Descrierea imobilului

TEREN Extravilan

Adresa: Jud. Dolj, T7 P17

Nr. Crt	Nr cadastral Nr. topografic	Suprafaţa* (mp)	Observaţii / Referinţe
A1		2.511	Sector cadastral:2 Teren neimprejmuit;

B. Partea II. Proprietari şi acte

Inscrieri privitoare la dreptul de proprietate şi alte drepturi reale		Referinţe
/		
Act Administrativ nr. TDP 1508-2028, din 29/03/2002 emis de CJSDPAT DOLJ;		
B1	Intabulare, drept de PROPRIETATE, dobandit prin Reconstituire, cota actuala 1/1, cota initiala 1/1	A1
	1) **TEAU G. PETRE**, LIPSA CNP	

C. Partea III. SARCINI .

Inscrieri privind dezmembramintele dreptului de proprietate, drepturi reale de garanţie şi sarcini	Referinţe
NU SUNT	

Document care conține date cu caracter personal, protejat de prevederile Regulamentului (UE) nr. 679/2016 și Legii 190/2018

Anexa Nr. 1 La Partea I

Teren

Nr cadastral	Suprafaţa (mp)*	Observaţii / Referinţe
	2.511	

* Suprafaţa este determinată in planul de proiecţie Stereo 70.

DETALII LINIARE IMOBIL

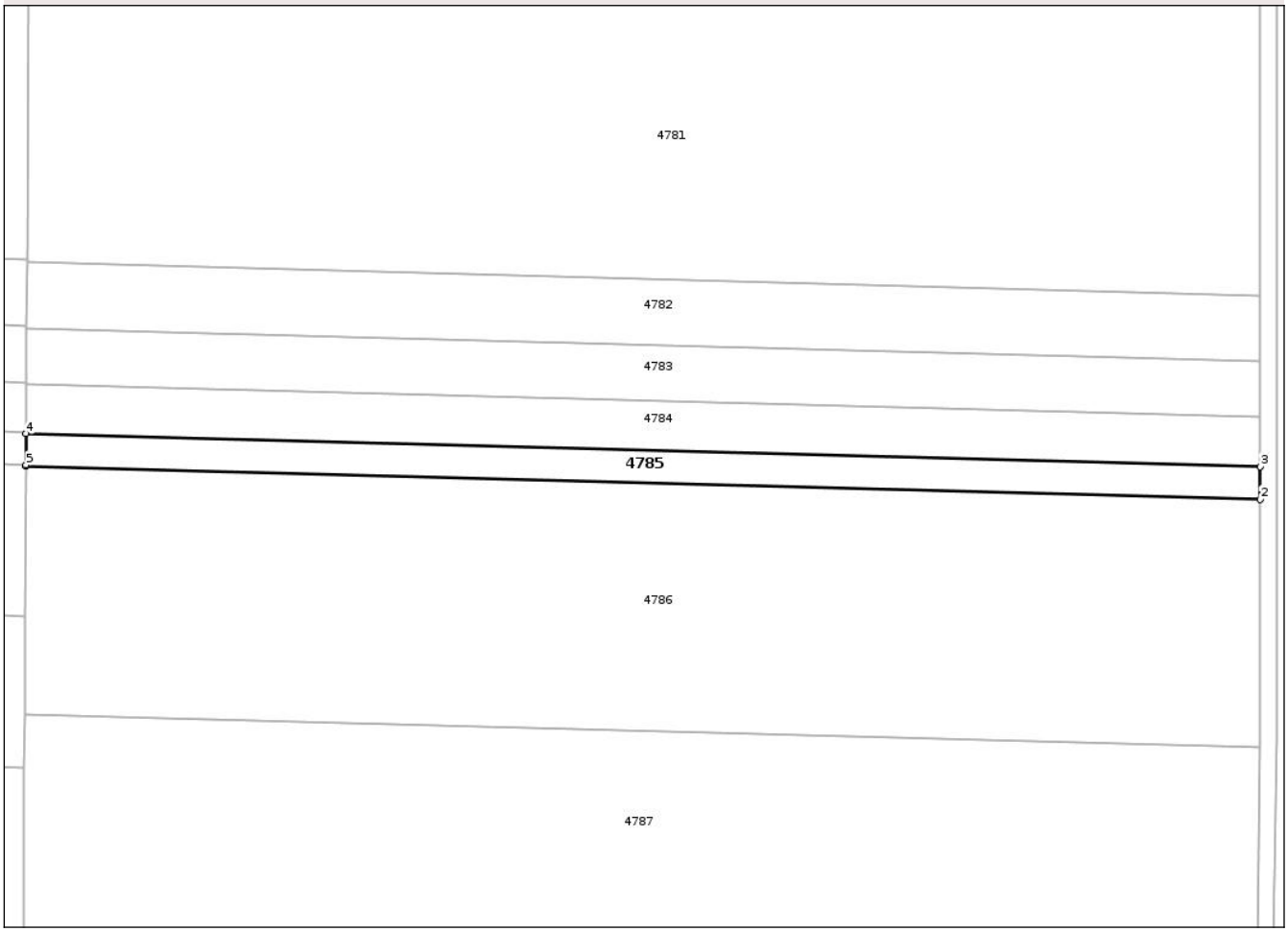

Date referitoare la teren

Crt	Categorie folosință	Intra vilan	Suprafaţa (mp)	Tarla	Parcelă	Nr. topo	Observaţii / Referinţe
1	arabil	NU	2.511	7	17	-	

Lungime Segmente
1) Valorile lungimilor segmentelor sunt obţinute din proiecţie în plan.

Punct început	X / Y	Punct sfârşit	X / Y	Lungime segment (** (m)
1	384.036,687 283.943,313	2	384.344,568 283.935,114	307.99
2	384.344,568 283.935,114	3	384.344,566 283.943,27	8.156
3	384.344,566 283.943,27	4	384.036,731 283.951,468	307.944
4	384.036,731 283.951,468	5	384.036,689 283.943,615	7.853
5	384.036,689 283.943,615	1	384.036,687 283.943,313	0.302

Document care conține date cu caracter personal, protejat de prevederile Regulamentului (UE) nr. 679/2016 și Legii 190/2018

** Lungimile segmentelor sunt determinate în planul de proiecţie Stereo 70 şi sunt rotunjite la 1 milimetru.
*** Distanţa dintre puncte este formată din segmente cumulate ce sunt mai mici decât valoarea 1 milimetru.

DATE DESPRE IMOBILUL NR. 4786

Oficiul de Cadastru şi Publicitate Imobiliară DOLJ
Biroul de Cadastru şi Publicitate Imobiliară Craiova

A. Partea I. Descrierea imobilului

TEREN Extravilan

Adresa: Jud. Dolj, T7 P516

Nr. Crt	Nr cadastral Nr. topografic	Suprafaţa* (mp)	Observaţii / Referinţe
A1		Din acte: 57.113 Masurata: 19.037	Sector cadastral:2 Teren neimprejmuit; Diferenta de 38076 mp a fost instrainata conform CF 34380 si 30953

B. Partea II. Proprietari şi acte

Inscrieri privitoare la dreptul de proprietate şi alte drepturi reale		Referinţe
/		
Act Administrativ nr. TDP 1612-2219, din 07/08/2002 emis de CJSDPAT DOLJ;		
B1	Intabulare, drept de PROPRIETATE, dobandit prin Reconstituire, cota actuala 1/1, cota initiala 1/1	A1
	1) **MARINESCU C. ALEXANDRINA** 2) **TĂNASIE M. DUMITRA** 3) **CHIRCĂ I. ELENA**	

C. Partea III. SARCINI .

Inscrieri privind dezmembramintele dreptului de proprietate, drepturi reale de garanţie şi sarcini	Referinţe
NU SUNT	

Document care conține date cu caracter personal, protejat de prevederile Regulamentului (UE) nr. 679/2016 și Legii 190/2018

Anexa Nr. 1 La Partea I

Teren

Nr cadastral	Suprafaţa (mp)*	Observaţii / Referinţe
	Din acte: 57.113 Masurata: 19.037	Diferenta de 38076 mp a fost instrainata conform CF 34380 si 30953

* Suprafaţa este determinată in planul de proiecţie Stereo 70.

DETALII LINIARE IMOBIL

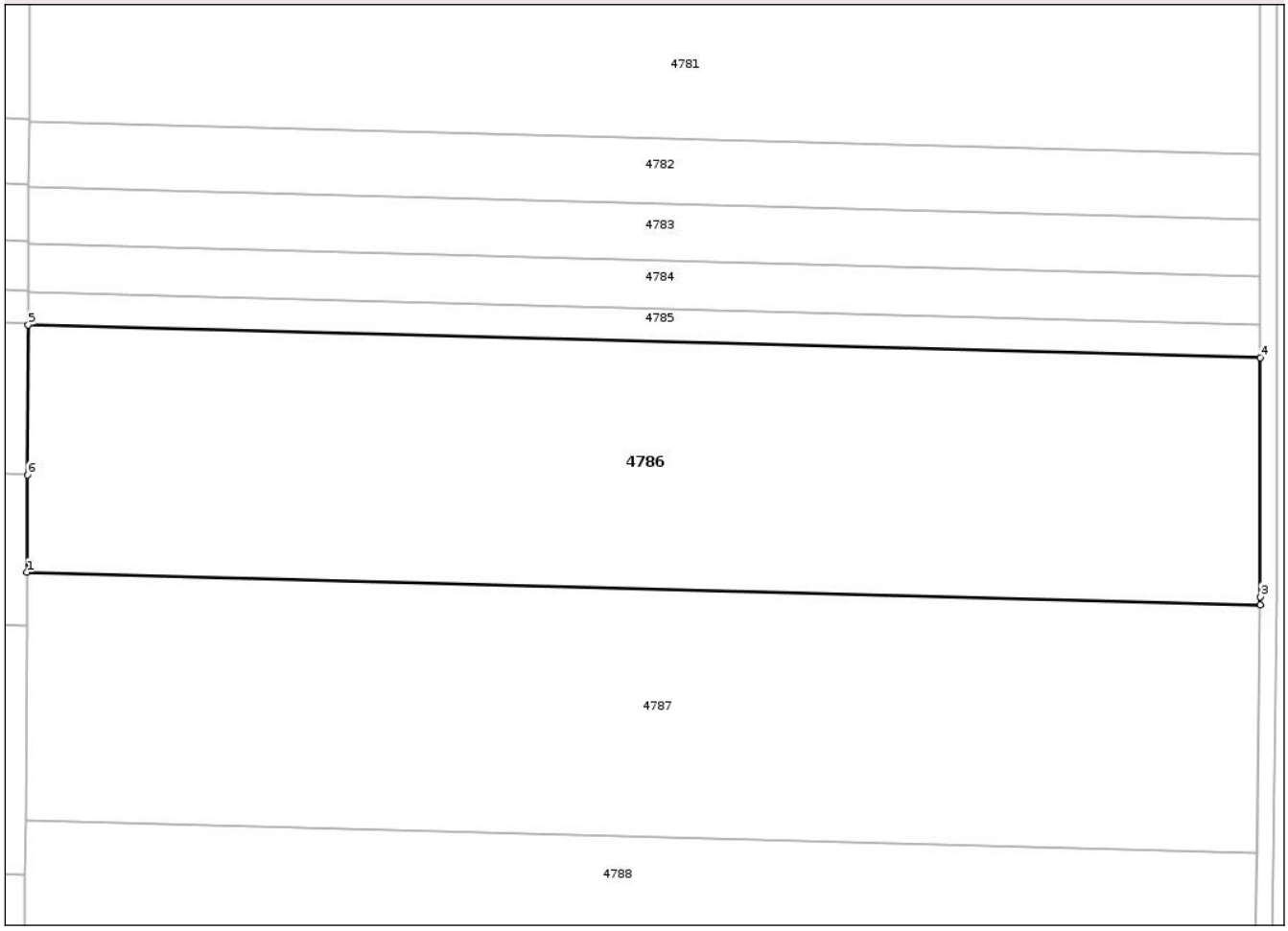

Date referitoare la teren

Crt	Categorie folosinţă	Intra vilan	Suprafaţa (mp)	Tarla	Parcelă	Nr. topo	Observaţii / Referinţe
1	arabil	NU	19.037	7	516	-	

Lungime Segmente
1) Valorile lungimilor segmentelor sunt obţinute din proiecţie în plan.

Punct început	X / Y	Punct sfârşit	X / Y	Lungime segment (** (m)
1	384.036,358 283.881,524	2	384.344,554 283.873,316	308.305
2	384.344,554 283.873,316	3	384.344,581 283.875,401	2.085
3	384.344,581 283.875,401	4	384.344,568 283.935,114	59.713
4	384.344,568 283.935,114	5	384.036,687 283.943,313	307.99

Document care conține date cu caracter personal, protejat de prevederile Regulamentului (UE) nr. 679/2016 și Legii 190/2018

Punct început	X / Y	Punct sfârşit	X / Y	Lungime segment (** (m)
5	384.036,687 283.943,313	6	384.036,488 283.905,874	37.44
6	384.036,488 283.905,874	1	384.036,358 283.881,524	24.35

** Lungimile segmentelor sunt determinate în planul de proiecţie Stereo 70 şi sunt rotunjite la 1 milimetru.
*** Distanţa dintre puncte este formată din segmente cumulate ce sunt mai mici decât valoarea 1 milimetru.

Document care conține date cu caracter personal, protejat de prevederile Regulamentului (UE) nr. 679/2016 și Legii 190/2018

DATE DESPRE IMOBILUL NR. 4787

Oficiul de Cadastru şi Publicitate Imobiliară DOLJ
Biroul de Cadastru şi Publicitate Imobiliară Craiova

A. Partea I. Descrierea imobilului

TEREN Extravilan

Adresa: Jud. Dolj, T 7,P 516

Nr. Crt	Nr cadastral Nr. topografic	Suprafaţa* (mp)	Observaţii / Referinţe
A1	34380	19.038	Sector cadastral:2 Teren neimprejmuit;

B. Partea II. Proprietari şi acte

Inscrieri privitoare la dreptul de proprietate şi alte drepturi reale		Referinţe
85328 / 05/05/2020		
Hotarare Judecatoreasca nr. SENTINTA CIVILA NR.1385, din 25/04/2013 emis de JUDECATORIA BAILESTI- dosar nr. 1066/183/2013 (act administrativ nr CERTIFICAT CONSTATATOR NR.9004 din 03.06.2020, emis de ONRC;act notarial nr PROIECT DE FUZIUNE NR.1085 din 12.11.2015, emis de NP TARACILA IONUT BOGDAN; hotarare judecatoreasca nr SENTINTA CIVILA NR.67 din 08.04.2016, emis de TRIBUNALUL BUCURESTI- dosar nr. 9383/3/2016;hotarare judecatoreasca nr SENTINTA CIVILA NR. 516 din 15.04.2008, emis de JUDECATORIA BAILESTI;act notarial nr HOTARARE AGA NR.475 din 07.03.2016, emis de NP DRAGOMIR TUDOR RADU);		
B1	Intabulare, drept de PROPRIETATE, dobandit prin Hotarare Judecatoreasca, cota actuala 1/1, cota initiala 1/1	A1
	1) **S.C. AGRINATURA S.R.L.**, CIF:23253088	

C. Partea III. SARCINI .

Inscrieri privind dezmembramintele dreptului de proprietate, drepturi reale de garanţie şi sarcini	Referinţe
NU SUNT	

Anexa Nr. 1 La Partea I

Teren

Nr cadastral	Suprafaţa (mp)*	Observaţii / Referinţe
34380	19.038	

* Suprafaţa este determinată in planul de proiecţie Stereo 70.

DETALII LINIARE IMOBIL

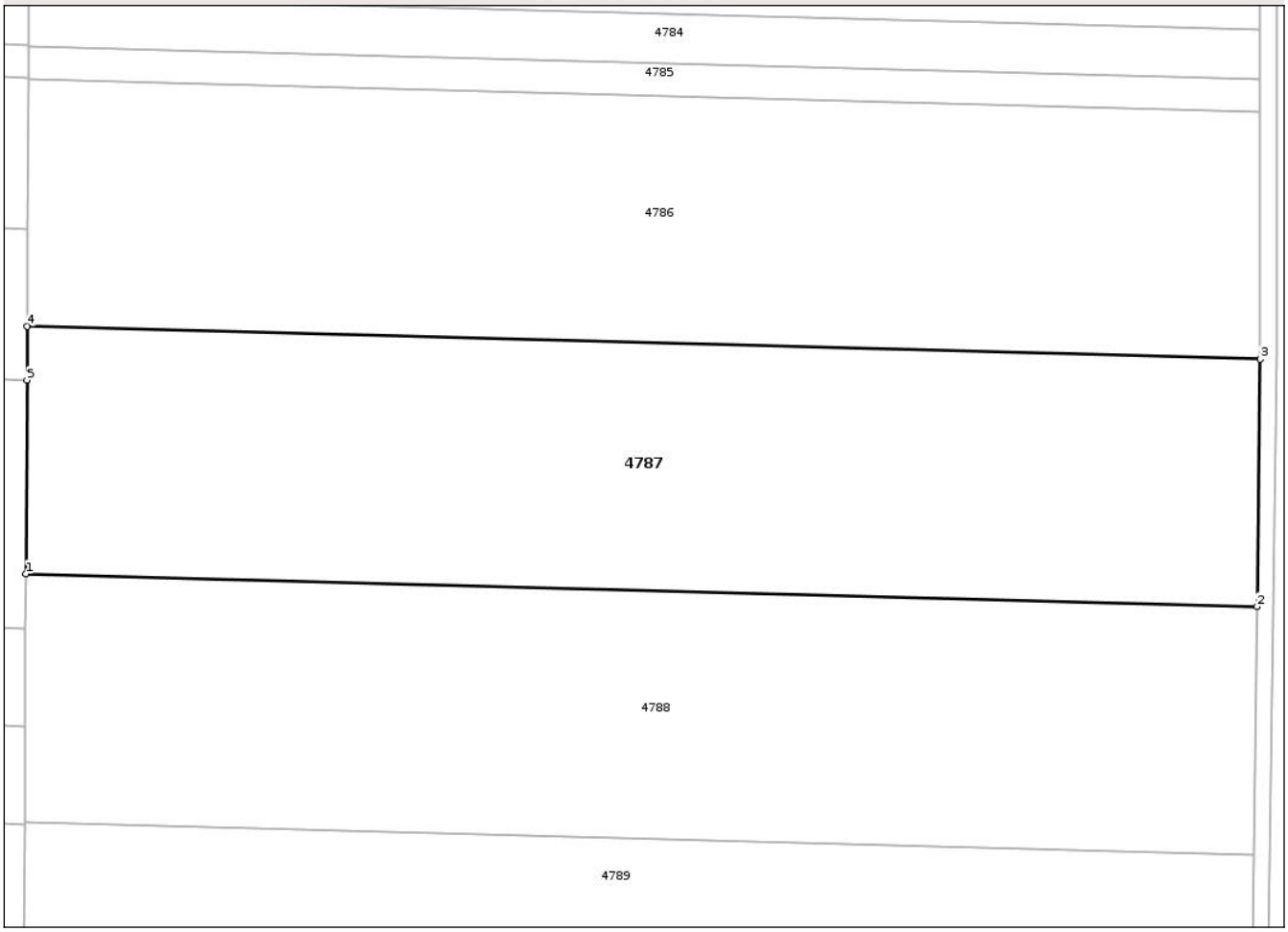

Date referitoare la teren

Crt	Categorie folosință	Intra vilan	Suprafaţa (mp)	Tarla	Parcelă	Nr. topo	Observaţii / Referinţe
1	arabil	NU	19.038	7	516	-	

Lungime Segmente
1) Valorile lungimilor segmentelor sunt obţinute din proiecţie în plan.

Punct început	X / Y	Punct sfârşit	X / Y	Lungime segment (** (m)
1	384.036,028 283.819,713	2	384.343,753 283.811,518	307.834
2	384.343,753 283.811,518	3	384.344,554 283.873,316	61.803
3	384.344,554 283.873,316	4	384.036,358 283.881,524	308.305
4	384.036,358 283.881,524	5	384.036,286 283.868,111	13.413
5	384.036,286 283.868,111	1	384.036,028 283.819,713	48.399

Document care conține date cu caracter personal, protejat de prevederile Regulamentului (UE) nr. 679/2016 și Legii 190/2018

** Lungimile segmentelor sunt determinate în planul de proiecţie Stereo 70 şi sunt rotunjite la 1 milimetru.
*** Distanţa dintre puncte este formată din segmente cumulate ce sunt mai mici decât valoarea 1 milimetru.

DATE DESPRE IMOBILUL NR. 4788

Oficiul de Cadastru şi Publicitate Imobiliară DOLJ
Biroul de Cadastru şi Publicitate Imobiliară Craiova

A. Partea I. Descrierea imobilului

TEREN Extravilan

Adresa: Jud. Dolj, T7,P516 LOT 3

Nr. Crt	Nr cadastral Nr. topografic	Suprafaţa* (mp)	Observaţii / Referinţe
A1	30953	19.038	Sector cadastral:2 Teren neimprejmuit;

B. Partea II. Proprietari şi acte

Inscrieri privitoare la dreptul de proprietate şi alte drepturi reale		Referinţe
71918 / 28/03/2018		
Act Notarial nr. Contract de vanzare nr.704, din 27/03/2018 emis de Mladin Preoteasa Alina Corina;		
B1	Intabulare, drept de PROPRIETATE, dobandit prin Conventie, cota actuala 1/1, cota initiala 1/1	A1
	1) **AGRIFARM ALIPROD SRL**, CIF:6589810	

C. Partea III. SARCINI .

Inscrieri privind dezmembramintele dreptului de proprietate, drepturi reale de garanţie şi sarcini	Referinţe
NU SUNT	

Anexa Nr. 1 La Partea I

Teren

Nr cadastral	Suprafaţa (mp)*	Observaţii / Referinţe
30953	19.038	

* Suprafaţa este determinată in planul de proiecţie Stereo 70.

DETALII LINIARE IMOBIL

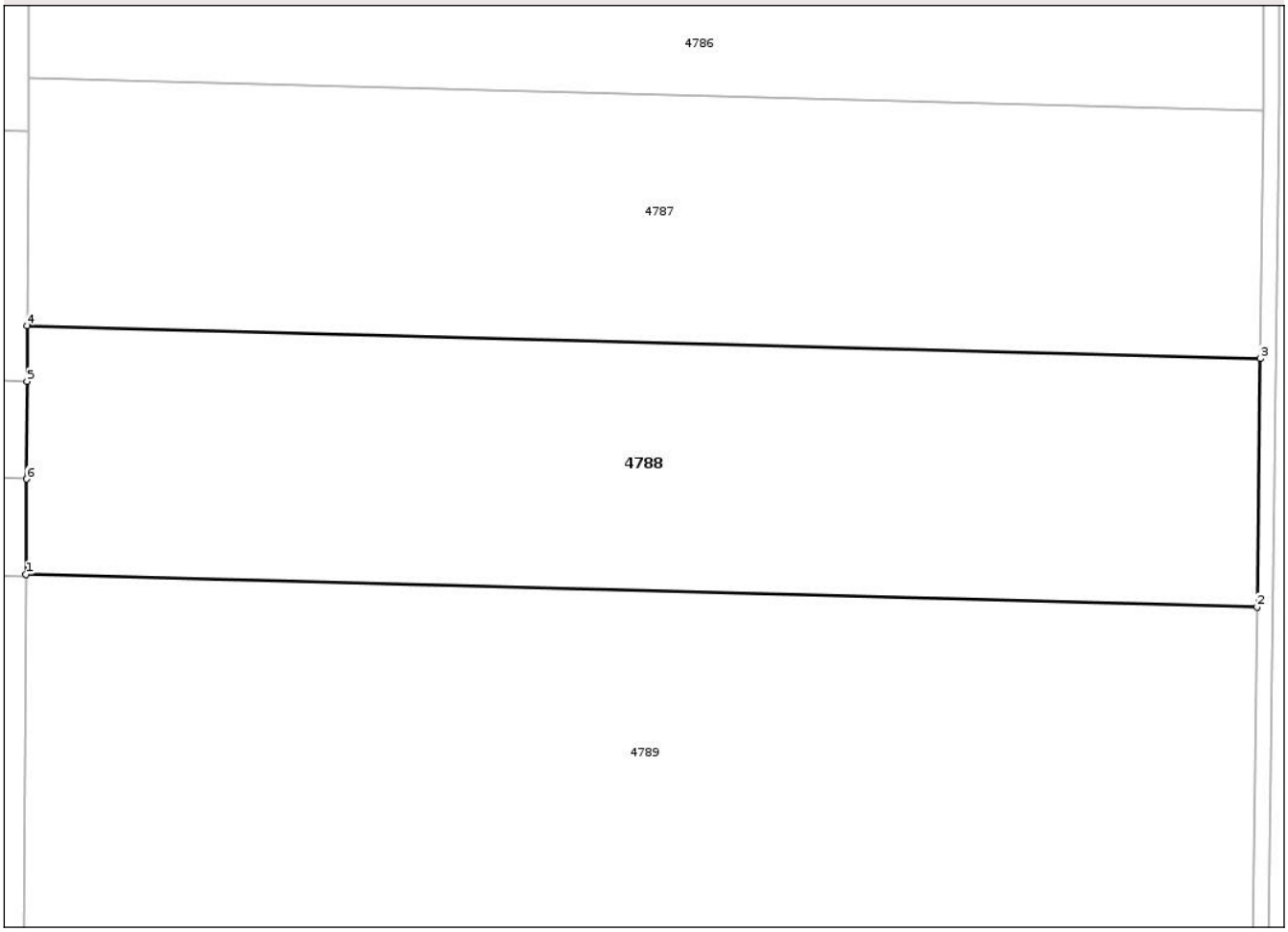

Date referitoare la teren

Crt	Categorie folosință	Intra vilan	Suprafaţa (mp)	Tarla	Parcelă	Nr. topo	Observaţii / Referinţe
1	arabil	NU	19.038	7	516 LOT 3	-	

Lungime Segmente
1) Valorile lungimilor segmentelor sunt obţinute din proiecţie în plan.

Punct început	X / Y	Punct sfârşit	X / Y	Lungime segment (** (m)
1	384.035,698 283.757,807	2	384.342,951 283.749,624	307.362
2	384.342,951 283.749,624	3	384.343,753 283.811,518	61.899
3	384.343,753 283.811,518	4	384.036,028 283.819,713	307.834
4	384.036,028 283.819,713	5	384.035,955 283.805,932	13.781
5	384.035,955 283.805,932	6	384.035,825 283.781,524	24.408

Document care conține date cu caracter personal, protejat de prevederile Regulamentului (UE) nr. 679/2016 și Legii 190/2018

Punct început	X / Y	Punct sfârşit	X / Y	Lungime segment (** (m)
6	384.035,825 283.781,524	1	384.035,698 283.757,807	23.717

** Lungimile segmentelor sunt determinate în planul de proiecţie Stereo 70 şi sunt rotunjite la 1 milimetru.
*** Distanţa dintre puncte este formată din segmente cumulate ce sunt mai mici decât valoarea 1 milimetru.

Document care conține date cu caracter personal, protejat de prevederile Regulamentului (UE) nr. 679/2016 și Legii 190/2018

DATE DESPRE IMOBILUL NR. 4789

Oficiul de Cadastru şi Publicitate Imobiliară DOLJ
Biroul de Cadastru şi Publicitate Imobiliară Craiova

A. Partea I. Descrierea imobilului

TEREN Extravilan

Adresa: Jud. Dolj, T7 P15

Nr. Crt	Nr cadastral Nr. topografic	Suprafaţa* (mp)	Observaţii / Referinţe
A1		42.700	Sector cadastral:2 Teren neimprejmuit;

B. Partea II. Proprietari şi acte

Inscrieri privitoare la dreptul de proprietate şi alte drepturi reale		Referinţe
/		
Act Administrativ nr. TDP 1536-2028, din 10/04/2002 emis de CJSDPAT DOLJ;		
B1	Intabulare, drept de PROPRIETATE, dobandit prin Reconstituire, cota actuala 1/1, cota initiala 1/1	A1
	1) **MITU T. TUDOR**, LIPSA CNP	

C. Partea III. SARCINI .

Inscrieri privind dezmembramintele dreptului de proprietate, drepturi reale de garanţie şi sarcini	Referinţe
NU SUNT	

Document care conține date cu caracter personal, protejat de prevederile Regulamentului (UE) nr. 679/2016 și Legii 190/2018

Anexa Nr. 1 La Partea I

Teren

Nr cadastral	Suprafaţa (mp)*	Observaţii / Referinţe
	42.700	

* Suprafaţa este determinată in planul de proiecţie Stereo 70.

DETALII LINIARE IMOBIL

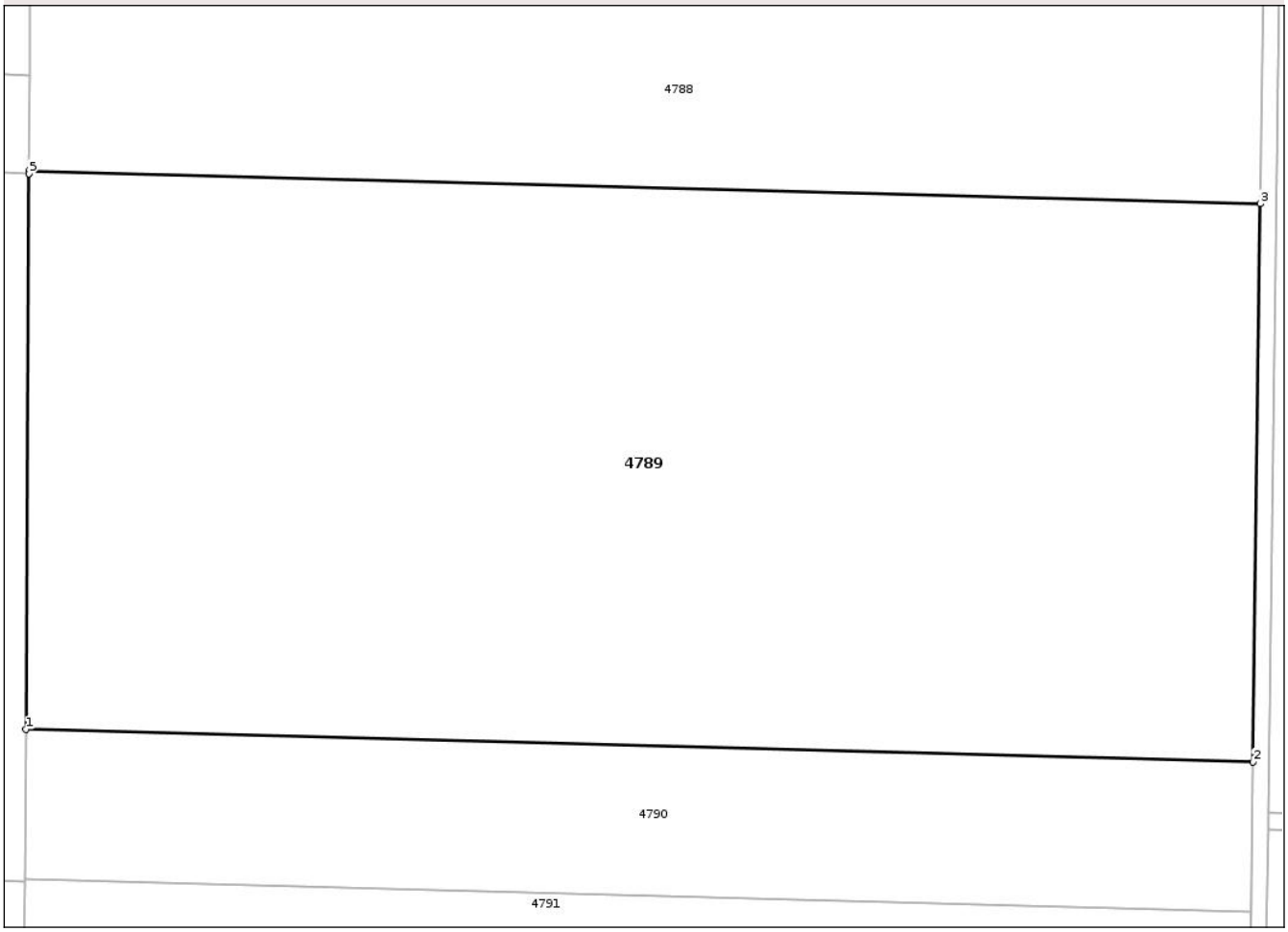

Date referitoare la teren

Crt	Categorie folosință	Intra vilan	Suprafaţa (mp)	Tarla	Parcelă	Nr. topo	Observaţii / Referinţe
1	arabil	NU	42.700	7	15	-	

Lungime Segmente
1) Valorile lungimilor segmentelor sunt obţinute din proiecţie în plan.

Punct început	X / Y	Punct sfârşit	X / Y	Lungime segment (** (m)
1	384.034,956 283.618,613	2	384.341,146 283.610,458	306.299
2	384.341,146 283.610,458	3	384.342,951 283.749,624	139.178
3	384.342,951 283.749,624	4	384.035,698 283.757,807	307.362
4	384.035,698 283.757,807	5	384.035,695 283.757,108	0.699
5	384.035,695 283.757,108	1	384.034,956 283.618,613	138.497

Document care conține date cu caracter personal, protejat de prevederile Regulamentului (UE) nr. 679/2016 și Legii 190/2018

** Lungimile segmentelor sunt determinate în planul de proiecţie Stereo 70 şi sunt rotunjite la 1 milimetru.
*** Distanţa dintre puncte este formată din segmente cumulate ce sunt mai mici decât valoarea 1 milimetru.

Document care conține date cu caracter personal, protejat de prevederile Regulamentului (UE) nr. 679/2016 și Legii 190/2018

DATE DESPRE IMOBILUL NR. 4790

Oficiul de Cadastru şi Publicitate Imobiliară DOLJ
Biroul de Cadastru şi Publicitate Imobiliară Craiova

A. Partea I. Descrierea imobilului

TEREN Extravilan

Adresa: Jud. Dolj, T7 P14

Nr. Crt	Nr cadastral Nr. topografic	Suprafaţa* (mp)	Observaţii / Referinţe
A1		11.458	Sector cadastral:2 Teren neimprejmuit;

B. Partea II. Proprietari şi acte

Inscrieri privitoare la dreptul de proprietate şi alte drepturi reale		Referinţe
/		
Act Administrativ nr. TDP 1536-2028, din 10/04/2002 emis de CJSDPAT DOLJ;		
B1	Intabulare, drept de PROPRIETATE, dobandit prin Reconstituire, cota actuala 1/1, cota initiala 1/1	A1
	1) **MITU T. TUDOR**, LIPSA CNP	

C. Partea III. SARCINI .

Inscrieri privind dezmembramintele dreptului de proprietate, drepturi reale de garanţie şi sarcini	Referinţe
NU SUNT	

Document care conține date cu caracter personal, protejat de prevederile Regulamentului (UE) nr. 679/2016 și Legii 190/2018

Anexa Nr. 1 La Partea I

Teren

Nr cadastral	Suprafaţa (mp)*	Observaţii / Referinţe
	11.458	

* Suprafaţa este determinată in planul de proiecţie Stereo 70.

DETALII LINIARE IMOBIL

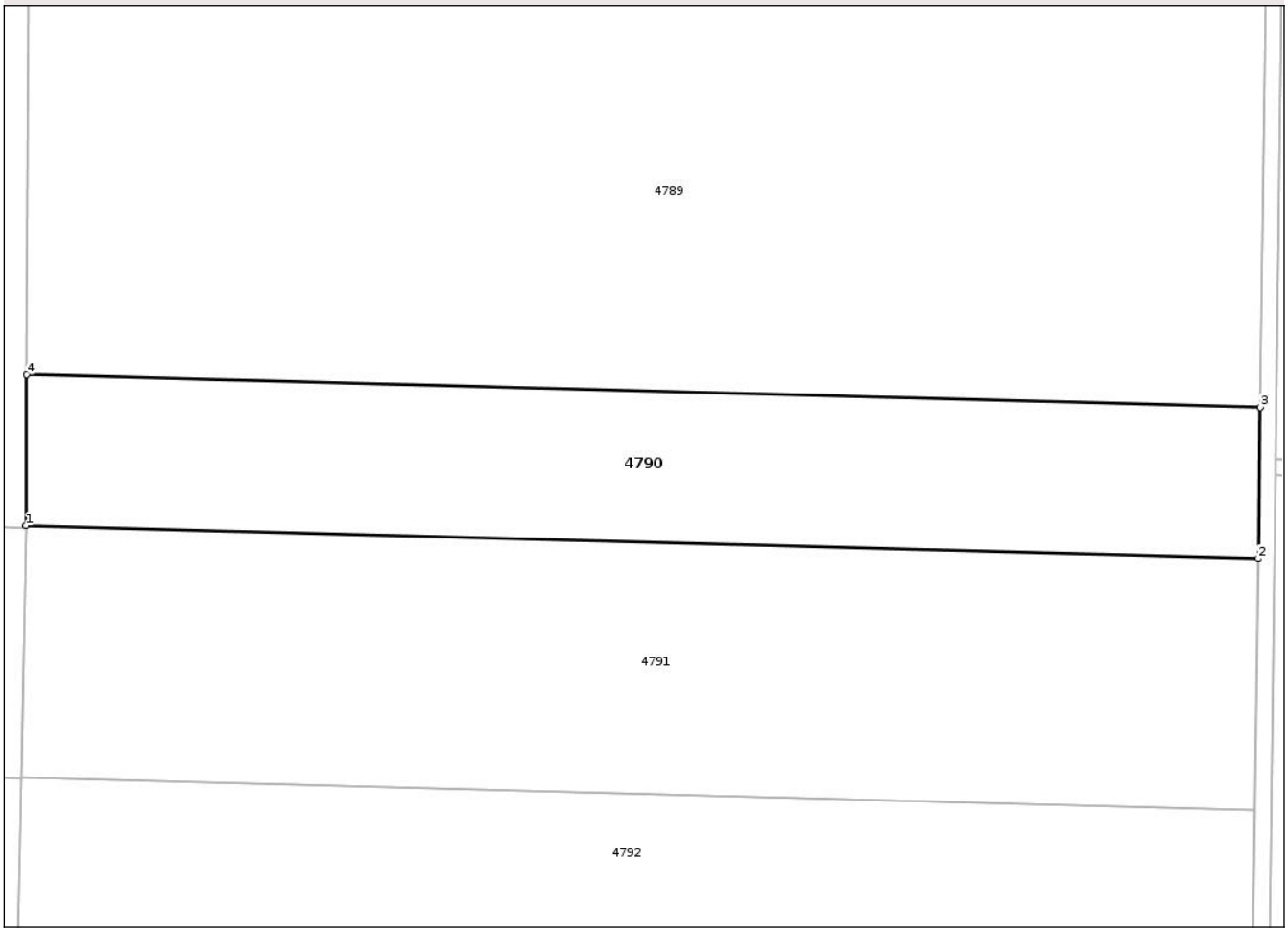

Date referitoare la teren

Crt	Categorie folosință	Intra vilan	Suprafaţa (mp)	Tarla	Parcelă	Nr. topo	Observaţii / Referinţe
1	arabil	NU	11.458	7	14	-	

Lungime Segmente
1) Valorile lungimilor segmentelor sunt obţinute din proiecţie în plan.

Punct început	X / Y	Punct sfârşit	X / Y	Lungime segment (** (m)
1	384.034,757 283.581,179	2	384.340,661 283.573,032	306.012
2	384.340,661 283.573,032	3	384.341,146 283.610,458	37.429
3	384.341,146 283.610,458	4	384.034,956 283.618,613	306.299
4	384.034,956 283.618,613	1	384.034,757 283.581,179	37.435

**** Lungimile segmentelor sunt determinate în planul de proiecţie Stereo 70 şi sunt rotunjite la 1 milimetru.**

Document care conține date cu caracter personal, protejat de prevederile Regulamentului (UE) nr. 679/2016 și Legii 190/2018

***** Distanţa dintre puncte este formată din segmente cumulate ce sunt mai mici decât valoarea 1 milimetru.**

Document care conține date cu caracter personal, protejat de prevederile Regulamentului (UE) nr. 679/2016 și Legii 190/2018

DATE DESPRE IMOBILUL NR. 4791

Oficiul de Cadastru şi Publicitate Imobiliară DOLJ
Biroul de Cadastru şi Publicitate Imobiliară Craiova

A. Partea I. Descrierea imobilului

TEREN Extravilan

Adresa: Jud. Dolj, T7 P513

Nr. Crt	Nr cadastral Nr. topografic	Suprafaţa* (mp)	Observaţii / Referinţe
A1	34480	19.122	Sector cadastral:2 Teren neimprejmuit;

B. Partea II. Proprietari şi acte

Inscrieri privitoare la dreptul de proprietate şi alte drepturi reale		Referinţe
182643 / 27/09/2022		
Act Notarial nr. cvc nr.1433, din 26/09/2022 emis de Dobre Dana;		
B1	Intabulare, drept de PROPRIETATE, dobandit prin Conventie, cota actuala 1/1, cota initiala 1/1	A1
	1) **NICOLAU MIHNEA** 2) **NICOLAU MIHAELA**	

C. Partea III. SARCINI .

Inscrieri privind dezmembramintele dreptului de proprietate, drepturi reale de garanţie şi sarcini	Referinţe
NU SUNT	

Anexa Nr. 1 La Partea I

Teren

Nr cadastral	Suprafaţa (mp)*	Observaţii / Referinţe
34480	19.122	

* Suprafaţa este determinată in planul de proiecţie Stereo 70.

DETALII LINIARE IMOBIL

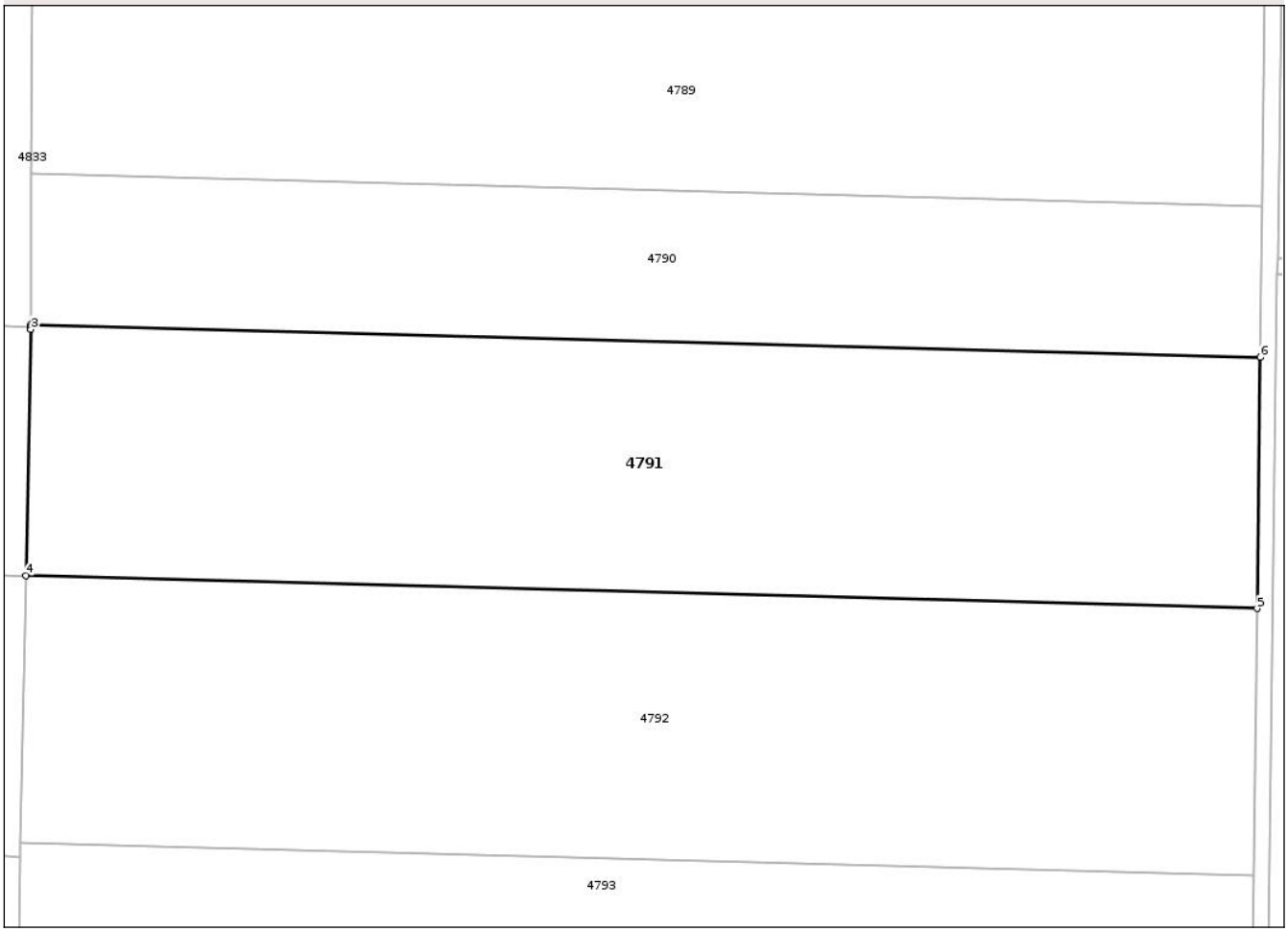

Date referitoare la teren

Crt	Categorie folosință	Intra vilan	Suprafaţa (mp)	Tarla	Parcelă	Nr. topo	Observaţii / Referinţe
1	arabil	NU	19.122	7	513	-	

Lungime Segmente
1) Valorile lungimilor segmentelor sunt obţinute din proiecţie în plan.

Punct început	X / Y	Punct sfârşit	X / Y	Lungime segment (** (m)
1	384.034,757 283.581,179	2	384.034,753 283.580,567	0.612
2	384.034,753 283.580,567	3	384.034,75 283.579,977	0.59
3	384.034,75 283.579,977	4	384.033,545 283.518,741	61.248
4	384.033,545 283.518,741	5	384.339,851 283.510,583	306.415
5	384.339,851 283.510,583	6	384.340,661 283.573,032	62.454

Document care conține date cu caracter personal, protejat de prevederile Regulamentului (UE) nr. 679/2016 și Legii 190/2018

Punct început	X / Y	Punct sfârşit	X / Y	Lungime segment (** (m)
6	384.340,661 283.573,032	1	384.034,757 283.581,179	306.012

** Lungimile segmentelor sunt determinate în planul de proiecţie Stereo 70 şi sunt rotunjite la 1 milimetru.
*** Distanţa dintre puncte este formată din segmente cumulate ce sunt mai mici decât valoarea 1 milimetru.

Document care conține date cu caracter personal, protejat de prevederile Regulamentului (UE) nr. 679/2016 și Legii 190/2018

DATE DESPRE IMOBILUL NR. 4792

Oficiul de Cadastru şi Publicitate Imobiliară DOLJ
Biroul de Cadastru şi Publicitate Imobiliară Craiova

A. Partea I. Descrierea imobilului

TEREN Extravilan

Adresa: Jud. Dolj, T7 P12

Nr. Crt	Nr cadastral Nr. topografic	Suprafaţa* (mp)	Observaţii / Referinţe
A1	30314	20.388	Sector cadastral:2 Teren neimprejmuit;

B. Partea II. Proprietari şi acte

Inscrieri privitoare la dreptul de proprietate şi alte drepturi reale		Referinţe
137922 / 07/11/2014		
Act Notarial nr. CVC NR 2947, din 30/09/2011 emis de BNP DANA TOMITA;		
B1	Intabulare, drept de PROPRIETATE, dobandit prin Conventie, cota actuala 1/1, cota initiala 1/1	A1
	1) **SC ELLIOS INTERNATIONAL SRL**, CIF:15320100	

C. Partea III. SARCINI .

Inscrieri privind dezmembramintele dreptului de proprietate, drepturi reale de garanţie şi sarcini	Referinţe
NU SUNT	

Document care conține date cu caracter personal, protejat de prevederile Regulamentului (UE) nr. 679/2016 și Legii 190/2018

Anexa Nr. 1 La Partea I

Teren

Nr cadastral	Suprafaţa (mp)*	Observaţii / Referinţe
30314	20.388	

* Suprafaţa este determinată in planul de proiecţie Stereo 70.

DETALII LINIARE IMOBIL

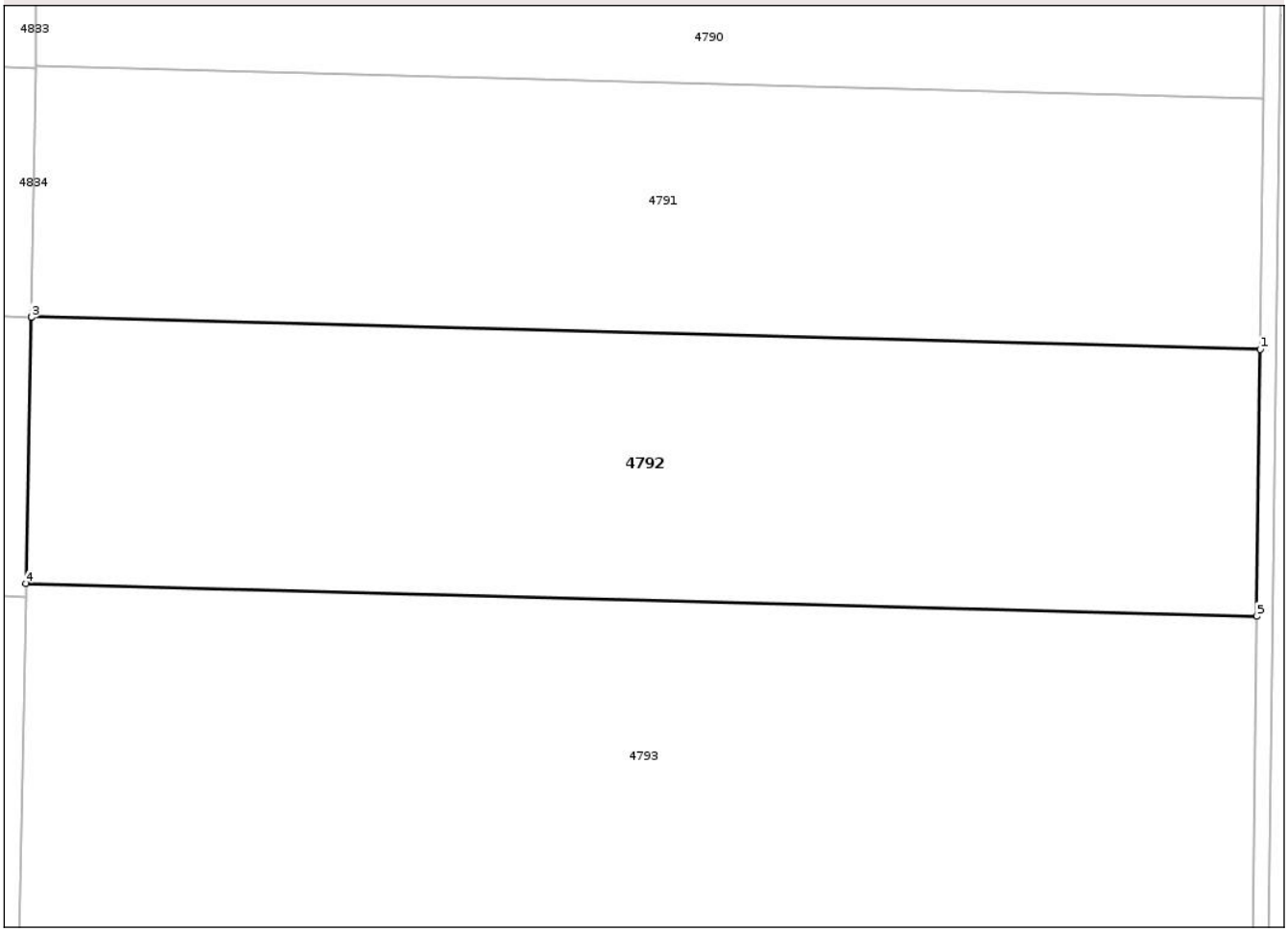

Date referitoare la teren

Crt	Categorie folosință	Intra vilan	Suprafaţa (mp)	Tarla	Parcelă	Nr. topo	Observaţii / Referinţe
1	arabil	NU	20.388	7	12	-	

Lungime Segmente
1) Valorile lungimilor segmentelor sunt obţinute din proiecţie în plan.

Punct început	X / Y	Punct sfârşit	X / Y	Lungime segment (** (m)
1	384.339,851 283.510,583	2	384.033,545 283.518,741	306.415
2	384.033,545 283.518,741	3	384.033,54 283.518,53	0.211
3	384.033,54 283.518,53	4	384.032,236 283.452,264	66.279
4	384.032,236 283.452,264	5	384.338,989 283.444,094	306.862
5	384.338,989 283.444,094	1	384.339,851 283.510,583	66.495

Document care conține date cu caracter personal, protejat de prevederile Regulamentului (UE) nr. 679/2016 și Legii 190/2018

** Lungimile segmentelor sunt determinate în planul de proiecţie Stereo 70 şi sunt rotunjite la 1 milimetru.
*** Distanţa dintre puncte este formată din segmente cumulate ce sunt mai mici decât valoarea 1 milimetru.

DATE DESPRE IMOBILUL NR. 4793

Oficiul de Cadastru şi Publicitate Imobiliară DOLJ
Biroul de Cadastru şi Publicitate Imobiliară Craiova

A. Partea I. Descrierea imobilului

TEREN Extravilan

Adresa: Jud. Dolj, T7, P511

Nr. Crt	Nr cadastral Nr. topografic	Suprafaţa* (mp)	Observaţii / Referinţe
A1	34368	27.852	Sector cadastral:2 Teren neimprejmuit;

B. Partea II. Proprietari şi acte

Inscrieri privitoare la dreptul de proprietate şi alte drepturi reale		Referinţe
163038 / 20/08/2020		
Act Notarial nr. 1840, din 19/08/2020 emis de NP Balaci Eugen;		
B1	Intabulare, drept de PROPRIETATE, dobandit prin Conventie, cota actuala 1/1, cota initiala 1/1	A1
	1) **PENA DAN** 2) **PENA MIHAELA CRISTINA**	

C. Partea III. SARCINI .

Inscrieri privind dezmembramintele dreptului de proprietate, drepturi reale de garanţie şi sarcini	Referinţe
NU SUNT	

Document care conține date cu caracter personal, protejat de prevederile Regulamentului (UE) nr. 679/2016 și Legii 190/2018

Anexa Nr. 1 La Partea I

Teren

Nr cadastral	Suprafaţa (mp)*	Observaţii / Referinţe
34368	27.852	

* Suprafaţa este determinată in planul de proiecţie Stereo 70.

DETALII LINIARE IMOBIL

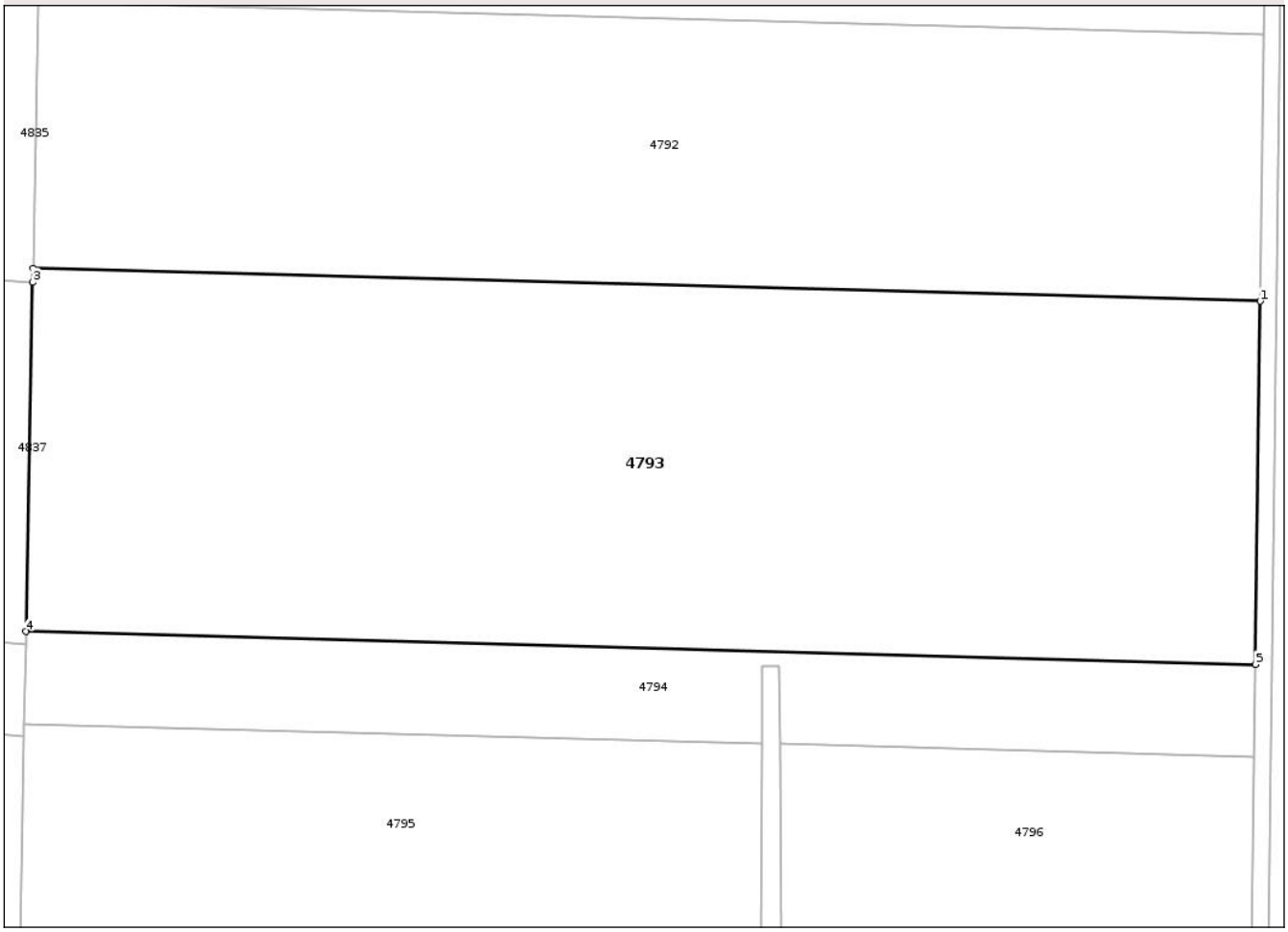

Date referitoare la teren

Crt	Categorie folosință	Intra vilan	Suprafaţa (mp)	Tarla	Parcelă	Nr. topo	Observaţii / Referinţe
1	arabil	NU	27.852	7	511	-	

Lungime Segmente
1) Valorile lungimilor segmentelor sunt obţinute din proiecţie în plan.

Punct început	X / Y	Punct sfârşit	X / Y	Lungime segment (** (m)
1	384.338,989 283.444,094	2	384.032,236 283.452,264	306.862
2	384.032,236 283.452,264	3	384.032,168 283.448,839	3.426
3	384.032,168 283.448,839	4	384.030,451 283.361,605	87.251
4	384.030,451 283.361,605	5	384.337,814 283.353,42	307.472
5	384.337,814 283.353,42	1	384.338,989 283.444,094	90.682

Document care conține date cu caracter personal, protejat de prevederile Regulamentului (UE) nr. 679/2016 și Legii 190/2018

** Lungimile segmentelor sunt determinate în planul de proiecţie Stereo 70 şi sunt rotunjite la 1 milimetru.
*** Distanţa dintre puncte este formată din segmente cumulate ce sunt mai mici decât valoarea 1 milimetru.

DATE DESPRE IMOBILUL NR. 4794

Oficiul de Cadastru şi Publicitate Imobiliară DOLJ
Biroul de Cadastru şi Publicitate Imobiliară Craiova

A. Partea I. Descrierea imobilului

TEREN Extravilan

Adresa: Jud. Dolj, T7 P10

Nr. Crt	Nr cadastral Nr. topografic	Suprafaţa* (mp)	Observaţii / Referinţe
A1		7.009	Sector cadastral:2 Teren neimprejmuit;

B. Partea II. Proprietari şi acte

Inscrieri privitoare la dreptul de proprietate şi alte drepturi reale		Referinţe
/		
Act Administrativ nr. TDP 1502-2028, din 28/03/2002 emis de CJSDPAT DOLJ;		
B1	Intabulare, drept de PROPRIETATE, dobandit prin Reconstituire, cota actuala 1/1, cota initiala 1/1	A1
	1) **TĂNASESCU L GHEORGHITA**, LIPSA CNP	

C. Partea III. SARCINI .

Inscrieri privind dezmembramintele dreptului de proprietate, drepturi reale de garanţie şi sarcini	Referinţe
NU SUNT	

Document care conține date cu caracter personal, protejat de prevederile Regulamentului (UE) nr. 679/2016 și Legii 190/2018

Anexa Nr. 1 La Partea I

Teren

Nr cadastral	Suprafaţa (mp)*	Observaţii / Referinţe
	7.009	

* Suprafaţa este determinată in planul de proiecţie Stereo 70.

DETALII LINIARE IMOBIL

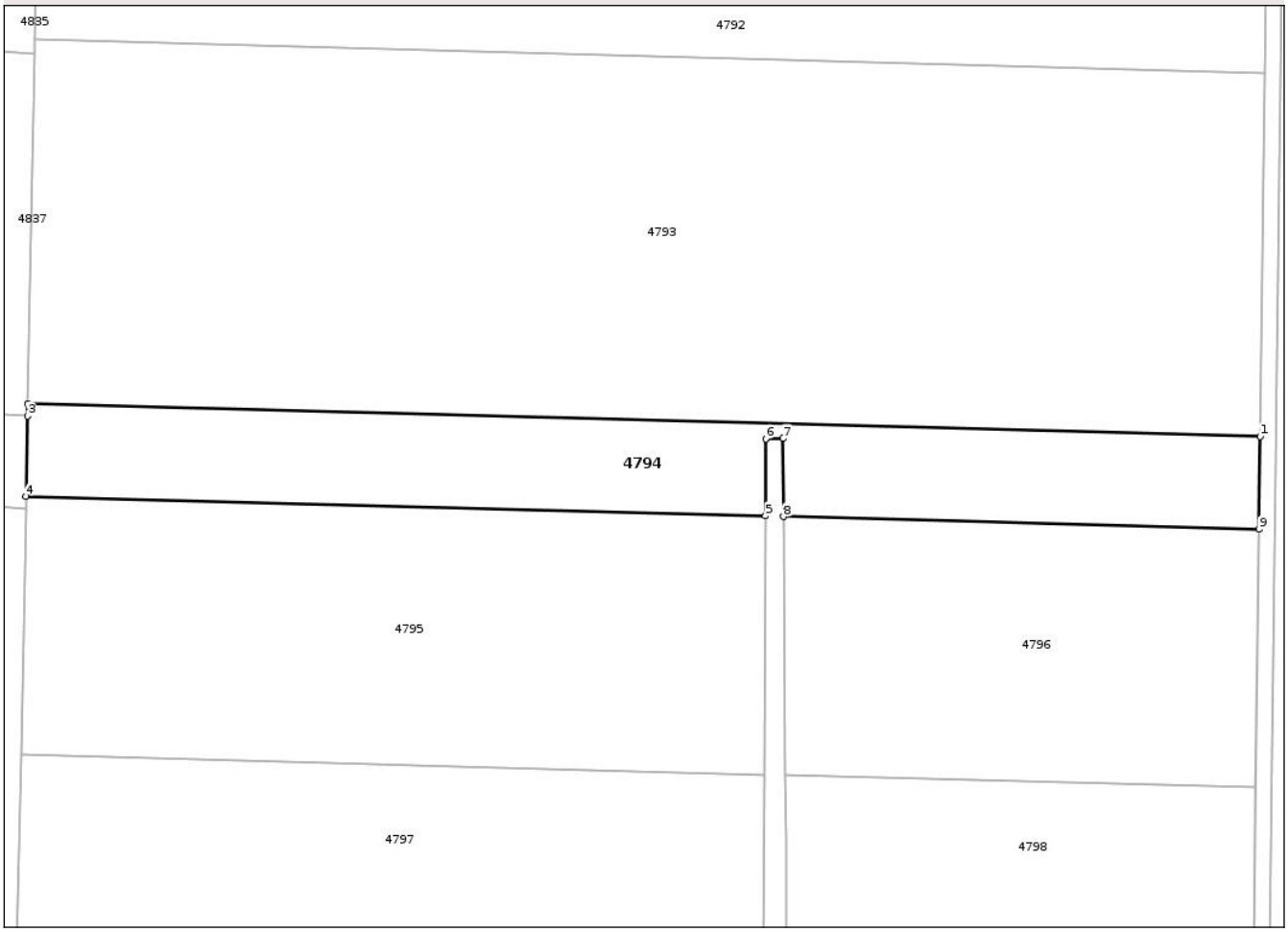

Date referitoare la teren

Crt	Categorie folosință	Intra vilan	Suprafaţa (mp)	Tarla	Parcelă	Nr. topo	Observaţii / Referinţe
1	arabil	NU	7.009	7	10	-	

Lungime Segmente
1) Valorile lungimilor segmentelor sunt obţinute din proiecţie în plan.

Punct început	X / Y	Punct sfârşit	X / Y	Lungime segment (** (m)
1	384.337,814 283.353,42	2	384.030,451 283.361,605	307.472
2	384.030,451 283.361,605	3	384.030,391 283.358,54	3.066
3	384.030,391 283.358,54	4	384.029,997 283.338,544	20.0
4	384.029,997 283.338,544	5	384.214,413 283.333,632	184.481
5	384.214,413 283.333,632	6	384.214,491 283.352,865	19.233

Document care conține date cu caracter personal, protejat de prevederile Regulamentului (UE) nr. 679/2016 și Legii 190/2018

Punct început	X / Y	Punct sfârşit	X / Y	Lungime segment (** (m)
6	384.214,491 283.352,865	7	384.218,771 283.352,925	4.28
7	384.218,771 283.352,925	8	384.218,912 283.333,512	19.414
8	384.218,912 283.333,512	9	384.337,515 283.330,354	118.645
9	384.337,515 283.330,354	1	384.337,814 283.353,42	23.068

** Lungimile segmentelor sunt determinate în planul de proiecţie Stereo 70 şi sunt rotunjite la 1 milimetru.
*** Distanţa dintre puncte este formată din segmente cumulate ce sunt mai mici decât valoarea 1 milimetru.

Document care conține date cu caracter personal, protejat de prevederile Regulamentului (UE) nr. 679/2016 și Legii 190/2018

DATE DESPRE IMOBILUL NR. 4795

Oficiul de Cadastru şi Publicitate Imobiliară DOLJ
Biroul de Cadastru şi Publicitate Imobiliară Craiova

A. Partea I. Descrierea imobilului

TEREN Extravilan

Adresa: Jud. Dolj, T 7, P 509

Nr. Crt	Nr cadastral Nr. topografic	Suprafaţa* (mp)	Observaţii / Referinţe
A1	30570	Din acte: 19.509 Masurata: 11.911	Sector cadastral:2 Teren neimprejmuit; Imobil despartit de Hc 52/2, diferenta de suprafata se regaseste la ID-ul 4796

B. Partea II. Proprietari şi acte

Inscrieri privitoare la dreptul de proprietate şi alte drepturi reale		Referinţe
119772 / 02/10/2015		
Act Notarial nr. CONTRACT DE VANZARE CUMPARARE AUT NR 1149, din 28/09/2009 emis de NP GABRIELA GIURCAN;		
B1	Intabulare, drept de PROPRIETATE, dobandit prin Conventie, cota actuala 1/1, cota initiala 1/1	A1
	1) **SC ELLIOS INTERNATIONAL SRL**, CIF:15320100	

C. Partea III. SARCINI .

Inscrieri privind dezmembramintele dreptului de proprietate, drepturi reale de garanţie şi sarcini	Referinţe
NU SUNT	

Document care conține date cu caracter personal, protejat de prevederile Regulamentului (UE) nr. 679/2016 și Legii 190/2018

Anexa Nr. 1 La Partea I

Teren

Nr cadastral	Suprafaţa (mp)*	Observaţii / Referinţe
30570	Din acte: 19.509 Masurata: 11.911	Imobil despartit de Hc 52/2, diferenta de suprafata se regaseste la ID-ul 4796

* Suprafaţa este determinată in planul de proiecţie Stereo 70.

DETALII LINIARE IMOBIL

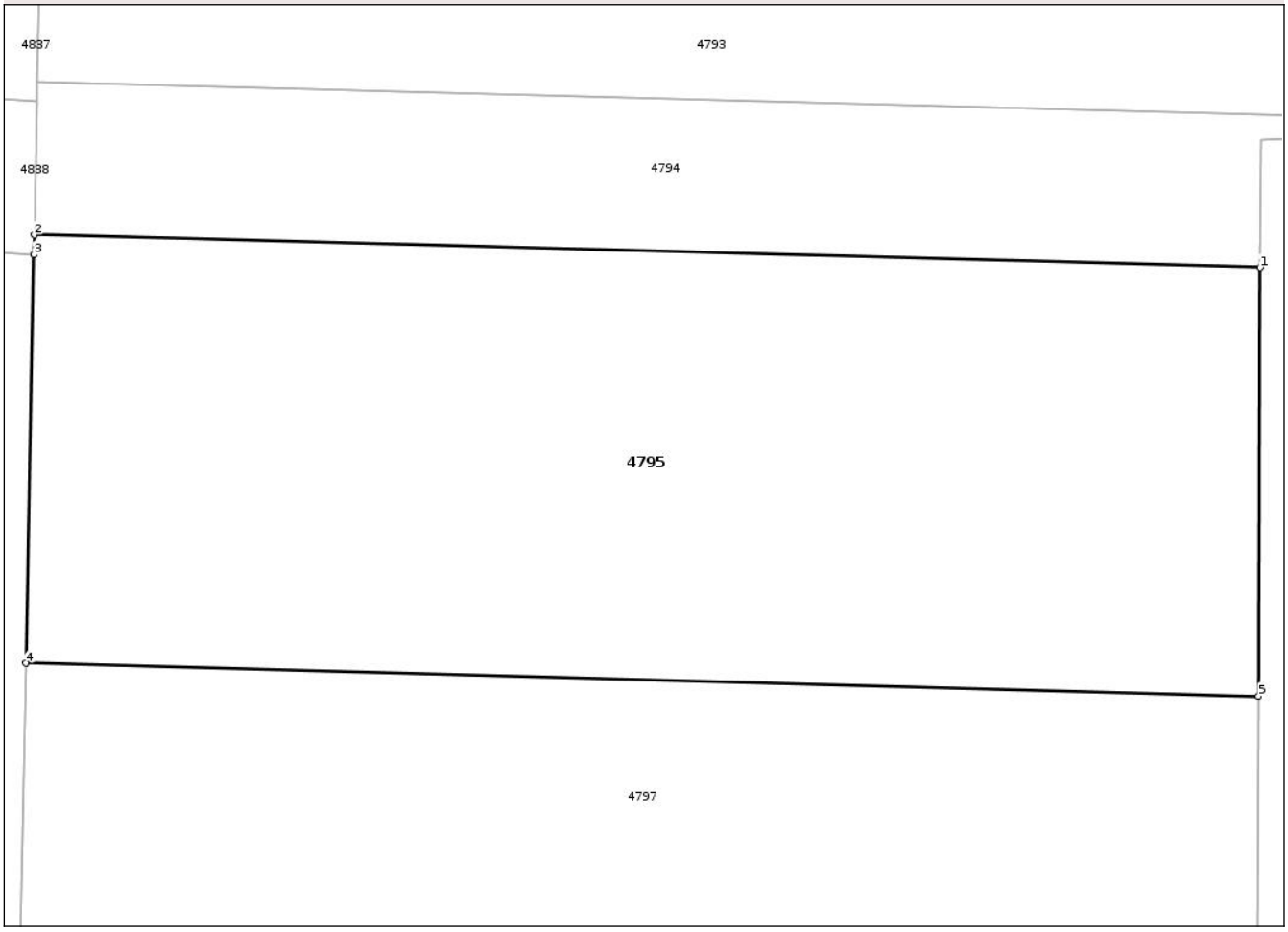

Date referitoare la teren

Crt	Categorie folosinţă	Intra vilan	Suprafaţa (mp)	Tarla	Parcelă	Nr. topo	Observaţii / Referinţe
1	arabil	NU	11.911	7	509	-	

Lungime Segmente
1) Valorile lungimilor segmentelor sunt obţinute din proiecţie în plan.

Punct început	X / Y	Punct sfârşit	X / Y	Lungime segment (** (m)
1	384.214,413 283.333,632	2	384.029,997 283.338,544	184.481
2	384.029,997 283.338,544	3	384.029,938 283.335,53	3.015
3	384.029,938 283.335,53	4	384.028,729 283.274,164	61.378
4	384.028,729 283.274,164	5	384.214,153 283.269,225	185.49

Document care conține date cu caracter personal, protejat de prevederile Regulamentului (UE) nr. 679/2016 și Legii 190/2018

Punct început	X / Y	Punct sfârşit	X / Y	Lungime segment (** (m)
5	384.214,153 283.269,225	1	384.214,413 283.333,632	64.408

** Lungimile segmentelor sunt determinate în planul de proiecţie Stereo 70 şi sunt rotunjite la 1 milimetru.
*** Distanţa dintre puncte este formată din segmente cumulate ce sunt mai mici decât valoarea 1 milimetru.

Document care conține date cu caracter personal, protejat de prevederile Regulamentului (UE) nr. 679/2016 și Legii 190/2018

DATE DESPRE IMOBILUL NR. 4796

Oficiul de Cadastru şi Publicitate Imobiliară DOLJ
Biroul de Cadastru şi Publicitate Imobiliară Craiova

A. Partea I. Descrierea imobilului

TEREN Extravilan

Adresa: Jud. Dolj, T 7, P 509

Nr. Crt	Nr cadastral Nr. topografic	Suprafaţa* (mp)	Observaţii / Referinţe
A1	30570	Din acte: 19.509 Masurata: 7.598	Sector cadastral:2 Teren neimprejmuit; Imobil despartit de Hc 52/2, diferenta de suprafata se regaseste la ID-ul 4795

B. Partea II. Proprietari şi acte

Inscrieri privitoare la dreptul de proprietate şi alte drepturi reale		Referinţe
119772 / 02/10/2015		
Act Notarial nr. CONTRACT DE VANZARE CUMPARARE AUT NR 1149, din 28/09/2009 emis de NP GABRIELA GIURCAN;		
B1	Intabulare, drept de PROPRIETATE, dobandit prin Conventie, cota actuala 1/1, cota initiala 1/1	A1
	1) **SC ELLIOS INTERNATIONAL SRL**, CIF:15320100	

C. Partea III. SARCINI .

Inscrieri privind dezmembramintele dreptului de proprietate, drepturi reale de garanţie şi sarcini	Referinţe
NU SUNT	

Document care conține date cu caracter personal, protejat de prevederile Regulamentului (UE) nr. 679/2016 și Legii 190/2018

Anexa Nr. 1 La Partea I

Teren

Nr cadastral	Suprafaţa (mp)*	Observaţii / Referinţe
30570	Din acte: 19.509 Masurata: 7.598	Imobil despartit de Hc 52/2, diferenta de suprafata se regaseste la ID-ul 4795

* Suprafaţa este determinată in planul de proiecţie Stereo 70.

DETALII LINIARE IMOBIL

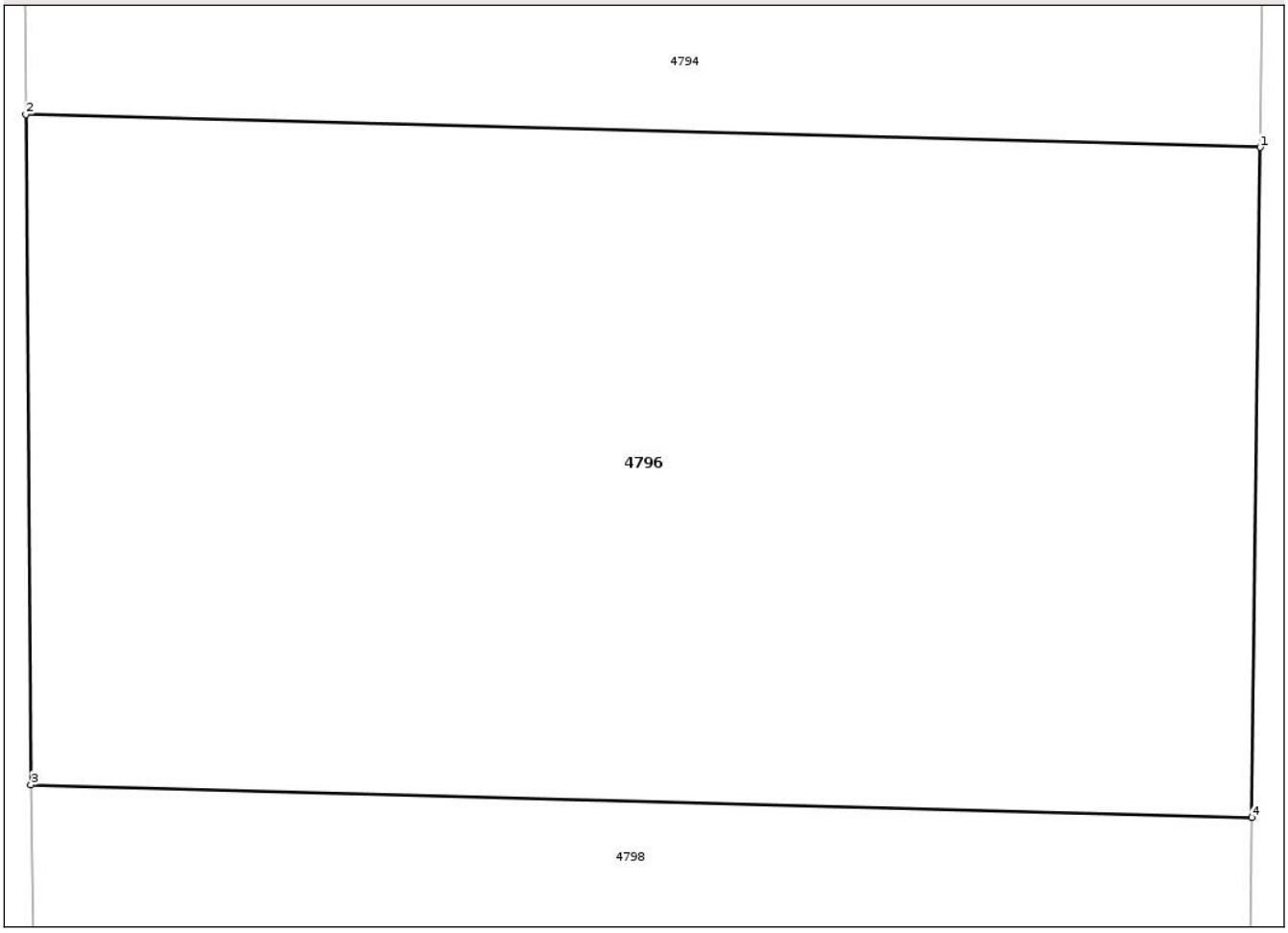

Date referitoare la teren

Crt	Categorie folosinţă	Intra vilan	Suprafaţa (mp)	Tarla	Parcelă	Nr. topo	Observaţii / Referinţe
1	arabil	NU	7.598	7	509	-	

Lungime Segmente
1) Valorile lungimilor segmentelor sunt obţinute din proiecţie în plan.

Punct început	X / Y	Punct sfârşit	X / Y	Lungime segment (** (m)
1	384.337,515 283.330,354	2	384.218,912 283.333,512	118.645
2	384.218,912 283.333,512	3	384.219,382 283.269,086	64.428
3	384.219,382 283.269,086	4	384.336,68 283.265,962	117.34
4	384.336,68 283.265,962	1	384.337,515 283.330,354	64.397

Document care conține date cu caracter personal, protejat de prevederile Regulamentului (UE) nr. 679/2016 și Legii 190/2018

** Lungimile segmentelor sunt determinate în planul de proiecţie Stereo 70 şi sunt rotunjite la 1 milimetru.
*** Distanţa dintre puncte este formată din segmente cumulate ce sunt mai mici decât valoarea 1 milimetru.

DATE DESPRE IMOBILUL NR. 4797

Oficiul de Cadastru şi Publicitate Imobiliară DOLJ
Biroul de Cadastru şi Publicitate Imobiliară Craiova

A. Partea I. Descrierea imobilului

TEREN Extravilan

Adresa: Jud. Dolj, T7 P508

Nr. Crt	Nr cadastral Nr. topografic	Suprafaţa* (mp)	Observaţii / Referinţe
A1	30542	Din acte: 29.612 Masurata: 17.521	Sector cadastral:2 Teren neimprejmuit; Imobil despartit de Hc 52/2, diferenta de suprafata se regaseste la ID-ul 4798

B. Partea II. Proprietari şi acte

Inscrieri privitoare la dreptul de proprietate şi alte drepturi reale		Referinţe
119798 / 02/10/2015		
Act Notarial nr. CONTRACT DE VANZARE CUMPARARE AUT NR 1149, din 28/09/2009 emis de BNP GABRIELA GIURCAN;		
B1	Intabulare, drept de PROPRIETATE, dobandit prin Conventie, cota actuala 1/1, cota initiala 1/1	A1
	1) **SC ELLIOS INTERNATIONAL SRL**, CIF:9999999999999, LIPSA CUI	

C. Partea III. SARCINI .

Inscrieri privind dezmembramintele dreptului de proprietate, drepturi reale de garanţie şi sarcini	Referinţe
NU SUNT	

Document care conține date cu caracter personal, protejat de prevederile Regulamentului (UE) nr. 679/2016 și Legii 190/2018

Anexa Nr. 1 La Partea I

Teren

Nr cadastral	Suprafaţa (mp)*	Observaţii / Referinţe
30542	Din acte: 29.612 Masurata: 17.521	Imobil despartit de Hc 52/2, diferenta de suprafata se regaseste la ID-ul 4798

* Suprafaţa este determinată in planul de proiecţie Stereo 70.

DETALII LINIARE IMOBIL

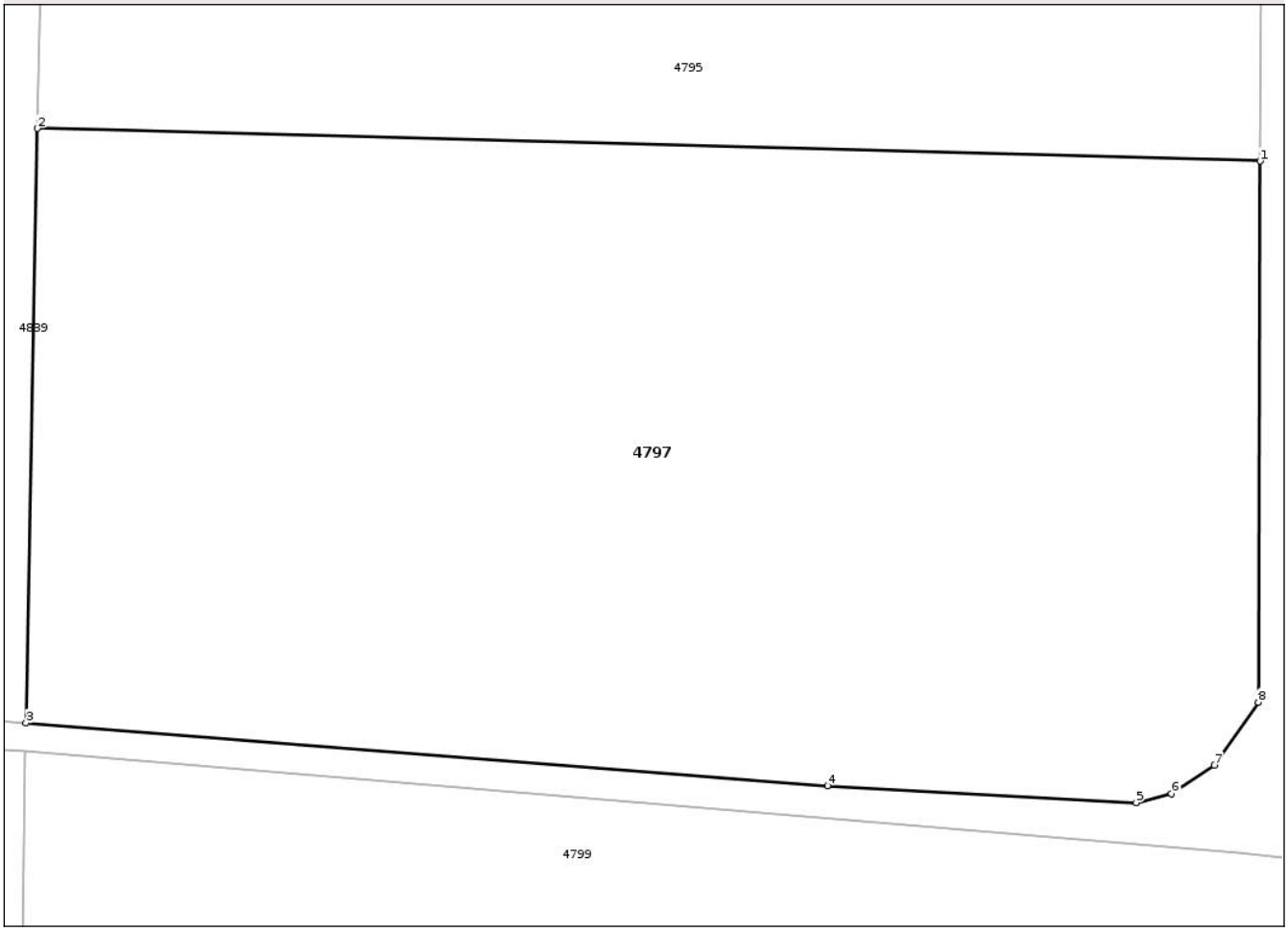

Date referitoare la teren

Crt	Categorie folosinţă	Intra vilan	Suprafaţa (mp)	Tarla	Parcelă	Nr. topo	Observaţii / Referinţe
1	arabil	NU	17.521	7	508	-	

Lungime Segmente
1) Valorile lungimilor segmentelor sunt obţinute din proiecţie în plan.

Punct început	X / Y	Punct sfârşit	X / Y	Lungime segment (** (m)
1	384.214,153 283.269,225	2	384.028,729 283.274,164	185.49
2	384.028,729 283.274,164	3	384.026,956 283.184,069	90.112
3	384.026,956 283.184,069	4	384.148,505 283.174,589	121.918
4	384.148,505 283.174,589	5	384.195,353 283.172,036	46.918

Document care conține date cu caracter personal, protejat de prevederile Regulamentului (UE) nr. 679/2016 și Legii 190/2018

Punct început	X / Y	Punct sfârşit	X / Y	Lungime segment (** (m)
5	384.195,353 283.172,036	6	384.200,706 283.173,362	5.515
6	384.200,706 283.173,362	7	384.207,145 283.177,703	7.766
7	384.207,145 283.177,703	8	384.213,843 283.187,227	11.643
8	384.213,843 283.187,227	1	384.214,153 283.269,225	81.999

** Lungimile segmentelor sunt determinate în planul de proiecţie Stereo 70 şi sunt rotunjite la 1 milimetru.
*** Distanţa dintre puncte este formată din segmente cumulate ce sunt mai mici decât valoarea 1 milimetru.

Document care conține date cu caracter personal, protejat de prevederile Regulamentului (UE) nr. 679/2016 și Legii 190/2018

DATE DESPRE IMOBILUL NR. 4798

Oficiul de Cadastru şi Publicitate Imobiliară DOLJ
Biroul de Cadastru şi Publicitate Imobiliară Craiova

A. Partea I. Descrierea imobilului

TEREN Extravilan

Adresa: Jud. Dolj, T7 P508

Nr. Crt	Nr cadastral Nr. topografic	Suprafaţa* (mp)	Observaţii / Referinţe
A1	30542	Din acte: 29.612 Masurata: 12.091	Sector cadastral:2 Teren neimprejmuit; Imobil despartit de Hc 52/2, diferenta de suprafata se regaseste la ID-ul 4797

B. Partea II. Proprietari şi acte

Inscrieri privitoare la dreptul de proprietate şi alte drepturi reale		Referinţe
119798 / 02/10/2015		
Act Notarial nr. CONTRACT DE VANZARE CUMPARARE AUT NR 1149, din 28/09/2009 emis de BNP GABRIELA GIURCAN;		
B1	Intabulare, drept de PROPRIETATE, dobandit prin Conventie, cota actuala 1/1, cota initiala 1/1	A1
	1) **SC ELLIOS INTERNATIONAL SRL**, CIF:9999999999999, LIPSA CUI	

C. Partea III. SARCINI .

Inscrieri privind dezmembramintele dreptului de proprietate, drepturi reale de garanţie şi sarcini	Referinţe
NU SUNT	

Document care conține date cu caracter personal, protejat de prevederile Regulamentului (UE) nr. 679/2016 și Legii 190/2018

Anexa Nr. 1 La Partea I

Teren

Nr cadastral	Suprafaţa (mp)*	Observaţii / Referinţe
30542	Din acte: 29.612 Masurata: 12.091	Imobil despartit de Hc 52/2, diferenta de suprafata se regaseste la ID-ul 4797

* Suprafaţa este determinată in planul de proiecţie Stereo 70.

DETALII LINIARE IMOBIL

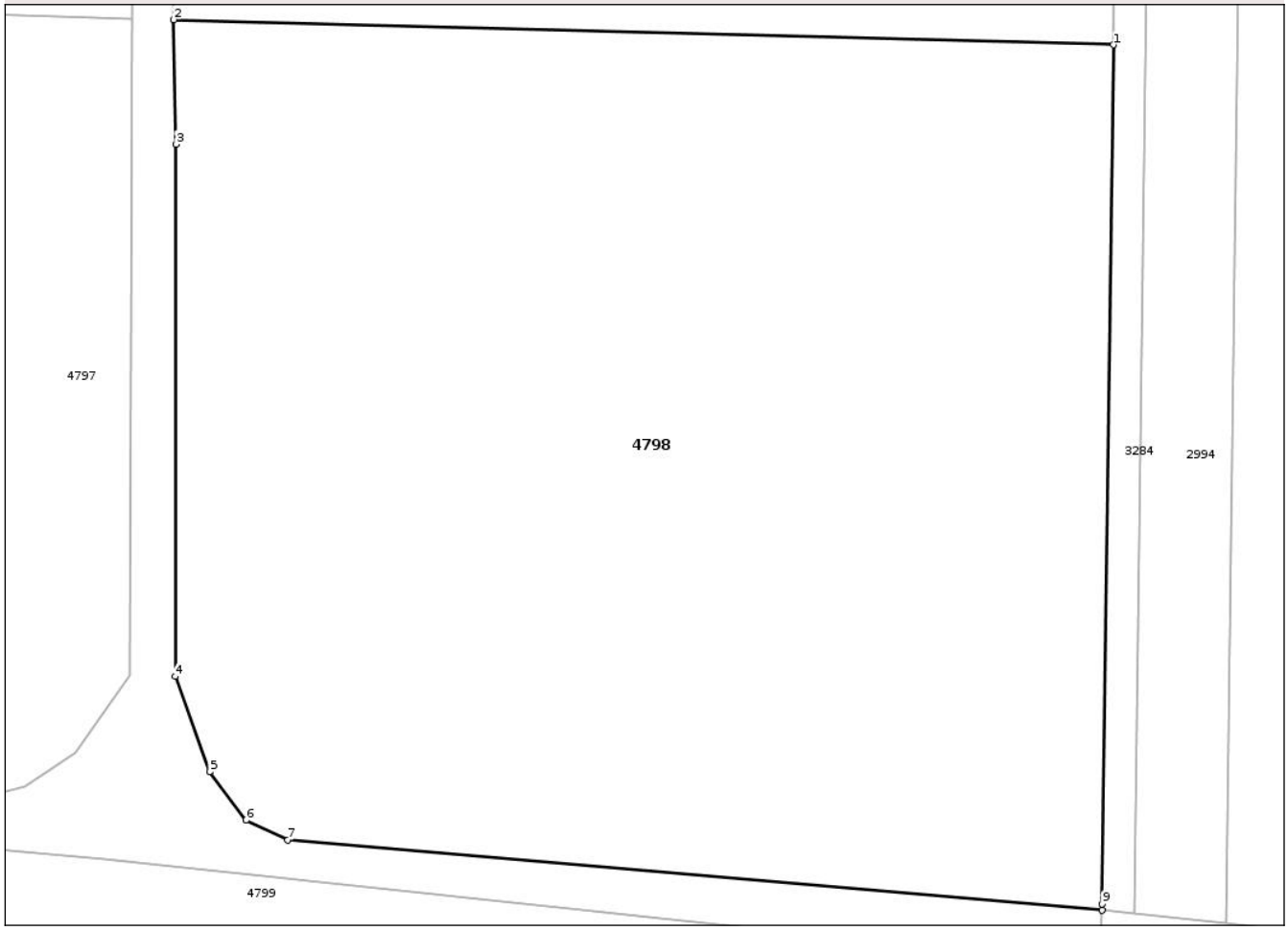

Date referitoare la teren

Crt	Categorie folosinţă	Intra vilan	Suprafaţa (mp)	Tarla	Parcelă	Nr. topo	Observaţii / Referinţe
1	arabil	NU	12.091	7	508	-	

Lungime Segmente
1) Valorile lungimilor segmentelor sunt obţinute din proiecţie în plan.

Punct început	X / Y	Punct sfârşit	X / Y	Lungime segment (** (m)
1	384.336,68 283.265,962	2	384.219,382 283.269,086	117.34
2	384.219,382 283.269,086	3	384.219,615 283.253,567	15.521
3	384.219,615 283.253,567	4	384.219,559 283.187,153	66.414
4	384.219,559 283.187,153	5	384.223,84 283.175,24	12.659

Document care conține date cu caracter personal, protejat de prevederile Regulamentului (UE) nr. 679/2016 și Legii 190/2018

Punct început	X / Y	Punct sfârşit	X / Y	Lungime segment (** (m)
5	384.223,84 283.175,24	6	384.228,402 283.169,234	7.542
6	384.228,402 283.169,234	7	384.233,607 283.166,737	5.773
7	384.233,607 283.166,737	8	384.335,273 283.157,981	102.042
8	384.335,273 283.157,981	9	384.335,29 283.158,774	0.793
9	384.335,29 283.158,774	1	384.336,68 283.265,962	107.197

** Lungimile segmentelor sunt determinate în planul de proiecţie Stereo 70 şi sunt rotunjite la 1 milimetru.
*** Distanţa dintre puncte este formată din segmente cumulate ce sunt mai mici decât valoarea 1 milimetru.

Document care conține date cu caracter personal, protejat de prevederile Regulamentului (UE) nr. 679/2016 și Legii 190/2018

DATE DESPRE IMOBILUL NR. 4799

Oficiul de Cadastru şi Publicitate Imobiliară DOLJ
Biroul de Cadastru şi Publicitate Imobiliară Craiova

A. Partea I. Descrierea imobilului

TEREN Extravilan

Adresa: Jud. Dolj, T7 P507

Nr. Crt	Nr cadastral Nr. topografic	Suprafaţa* (mp)	Observaţii / Referinţe
A1	30561	52.957	Sector cadastral:2 Teren neimprejmuit;

B. Partea II. Proprietari şi acte

Inscrieri privitoare la dreptul de proprietate şi alte drepturi reale		Referinţe
119775 / 02/10/2015		
Act Notarial nr. CONTRACT DE VANZARE CUMPARARE AUT NR 1148, din 28/09/2009 emis de BNP GABRIELA GIURCAN;		
B1	Intabulare, drept de PROPRIETATE, dobandit prin Conventie, cota actuala 1/1, cota initiala 1/1	A1
	1) **SC ELLIOS INTERNATIONAL SRL**, CIF:9999999999999, LIPSA CUI	

C. Partea III. SARCINI .

Inscrieri privind dezmembramintele dreptului de proprietate, drepturi reale de garanţie şi sarcini	Referinţe
NU SUNT	

Document care conține date cu caracter personal, protejat de prevederile Regulamentului (UE) nr. 679/2016 și Legii 190/2018

Anexa Nr. 1 La Partea I

Teren

Nr cadastral	Suprafaţa (mp)*	Observaţii / Referinţe
30561	52.957	

* Suprafaţa este determinată in planul de proiecţie Stereo 70.

DETALII LINIARE IMOBIL

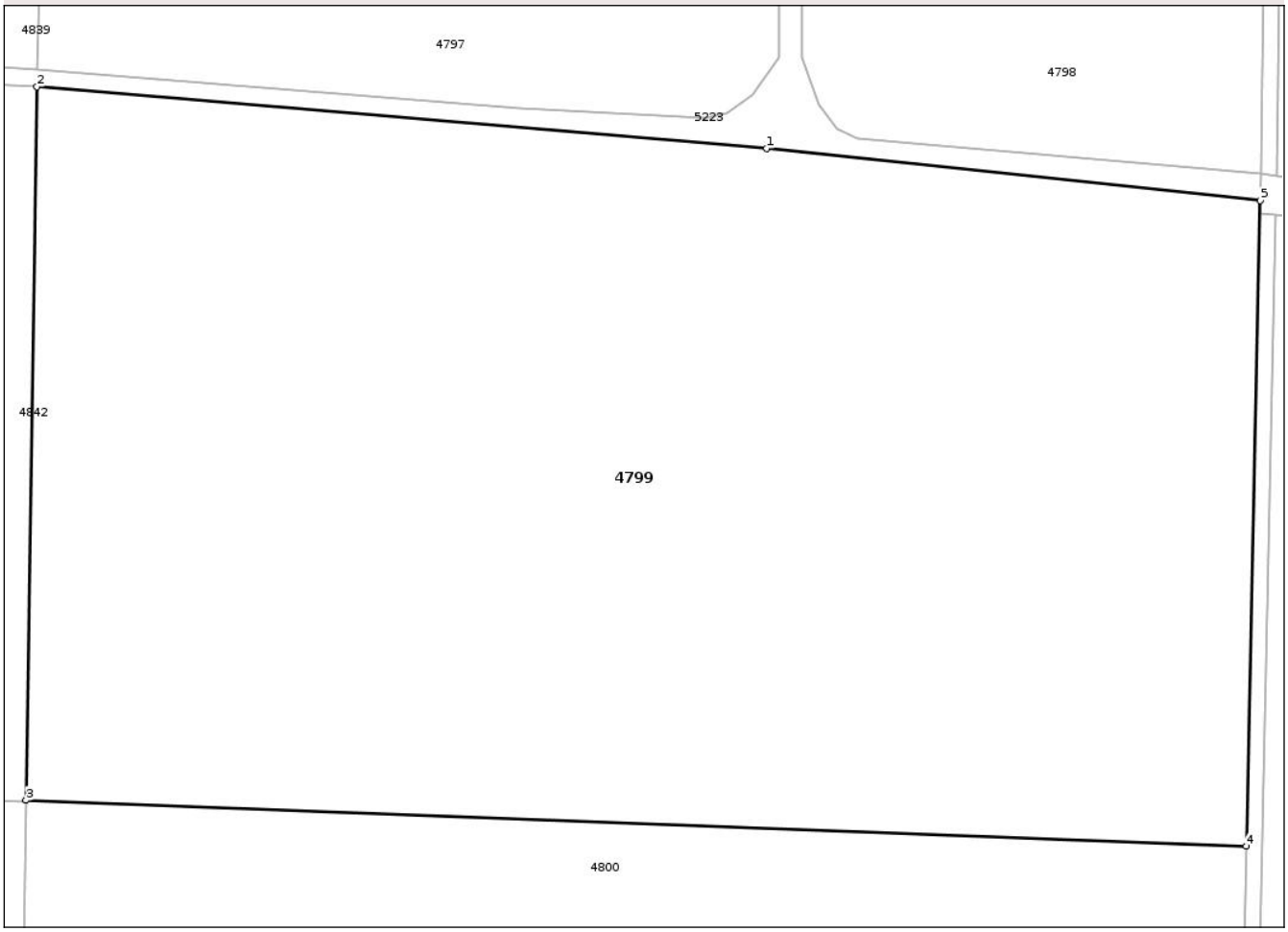

Date referitoare la teren

Crt	Categorie folosință	Intra vilan	Suprafaţa (mp)	Tarla	Parcelă	Nr. topo	Observaţii / Referinţe
1	arabil	NU	52.957	7	507	-	

Lungime Segmente
1) Valorile lungimilor segmentelor sunt obţinute din proiecţie în plan.

Punct început	X / Y	Punct sfârşit	X / Y	Lungime segment (** (m)
1	384.210,727 283.164,398	2	384.026,903 283.179,847	184.472
2	384.026,903 283.179,847	3	384.024,085 283.000,315	179.554
3	384.024,085 283.000,315	4	384.331,581 282.988,753	307.713
4	384.331,581 282.988,753	5	384.335,124 283.151,209	162.495
5	384.335,124 283.151,209	1	384.210,727 283.164,398	125.094

Document care conține date cu caracter personal, protejat de prevederile Regulamentului (UE) nr. 679/2016 și Legii 190/2018

** Lungimile segmentelor sunt determinate în planul de proiecţie Stereo 70 şi sunt rotunjite la 1 milimetru.
*** Distanţa dintre puncte este formată din segmente cumulate ce sunt mai mici decât valoarea 1 milimetru.

DATE DESPRE IMOBILUL NR. 4800

Oficiul de Cadastru şi Publicitate Imobiliară DOLJ
Biroul de Cadastru şi Publicitate Imobiliară Craiova

A. Partea I. Descrierea imobilului

TEREN Extravilan

Adresa: Jud. Dolj, T7, P5,6.

Nr. Crt	Nr cadastral Nr. topografic	Suprafaţa* (mp)	Observaţii / Referinţe
A1	34696	46.861	Sector cadastral:2 Teren neimprejmuit;

B. Partea II. Proprietari şi acte

Inscrieri privitoare la dreptul de proprietate şi alte drepturi reale		Referinţe
135310 / 06/06/2023		
Act Notarial nr. CM NR.270, din 16/09/2015 emis de BNP AUREL BELU (CM ; act administrativ nr TDP NR. 1535-2028 din 10.04.2002, emis de CJ DOLJ);		
B1	Intabulare, drept de PROPRIETATE, dobandit prin Succesiune, cota actuala 1/1, cota initiala 1/1	A1
	1) **TANASIE IOANA**	
	OBSERVATII: def Pana Augustin	

C. Partea III. SARCINI .

Inscrieri privind dezmembramintele dreptului de proprietate, drepturi reale de garanţie şi sarcini	Referinţe
NU SUNT	

Document care conține date cu caracter personal, protejat de prevederile Regulamentului (UE) nr. 679/2016 și Legii 190/2018

Anexa Nr. 1 La Partea I

Teren

Nr cadastral	Suprafaţa (mp)*	Observaţii / Referinţe
34696	46.861	

* Suprafaţa este determinată in planul de proiecţie Stereo 70.

DETALII LINIARE IMOBIL

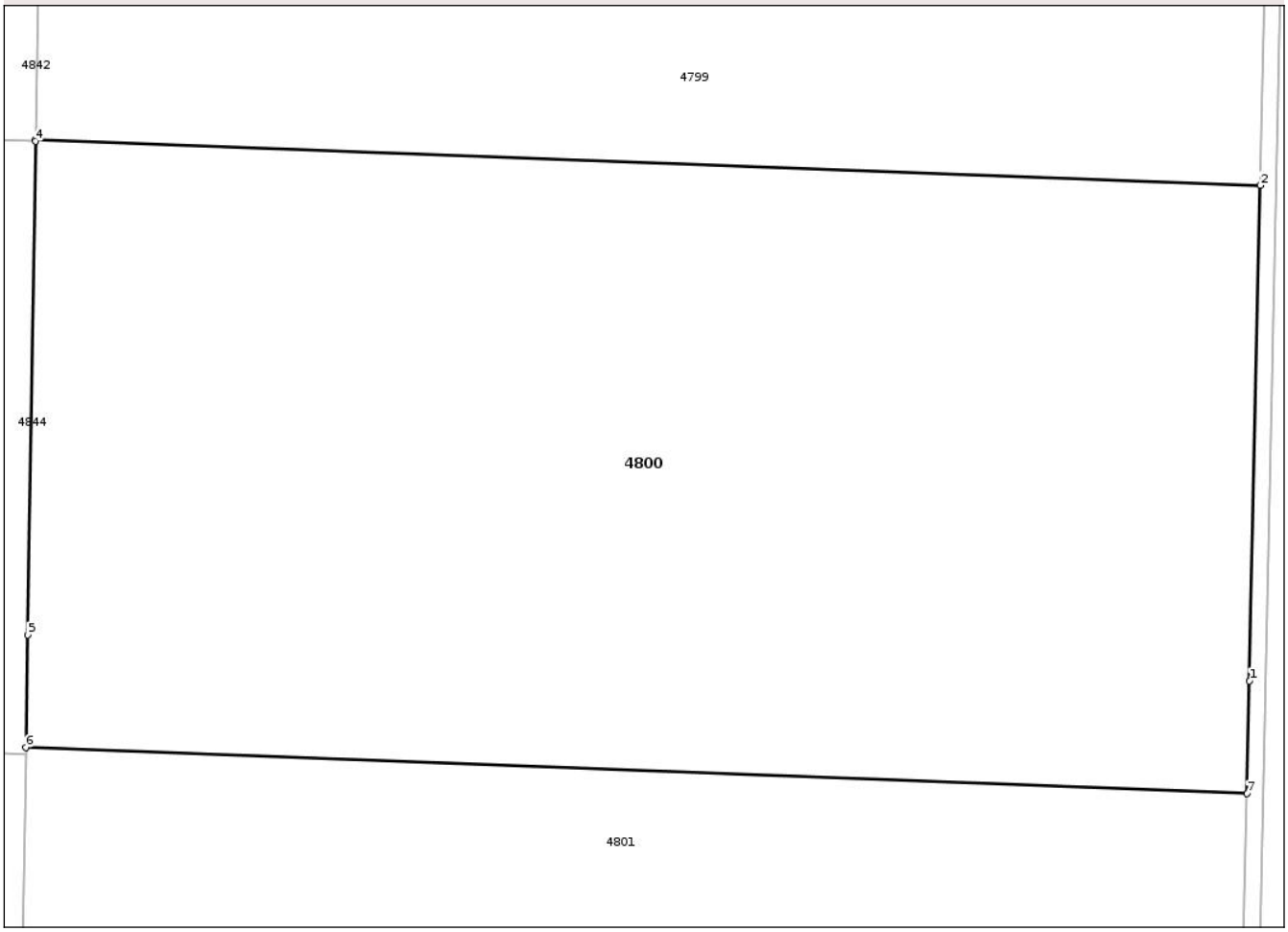

Date referitoare la teren

Crt	Categorie folosință	Intra vilan	Suprafaţa (mp)	Tarla	Parcelă	Nr. topo	Observaţii / Referinţe
1	arabil	NU	8.661	7	5	-	
2	arabil	NU	38.200	7	6	-	

Lungime Segmente
1) Valorile lungimilor segmentelor sunt obţinute din proiecţie în plan.

Punct început	X / Y	Punct sfârşit	X / Y	Lungime segment (** (m)
1	384.328,87 282.864,472	2	384.331,581 282.988,753	124.311
2	384.331,581 282.988,753	3	384.024,085 283.000,315	307.713
3	384.024,085 283.000,315	4	384.024,078 282.999,818	0.497
4	384.024,078 282.999,818	5	384.022,135 282.876,005	123.828

Document care conține date cu caracter personal, protejat de prevederile Regulamentului (UE) nr. 679/2016 și Legii 190/2018

Punct început	X / Y	Punct sfârşit	X / Y	Lungime segment (** (m)
5	384.022,135 282.876,005	6	384.021,692 282.847,778	28.23
6	384.021,692 282.847,778	7	384.328,254 282.836,251	306.779
7	384.328,254 282.836,251	1	384.328,87 282.864,472	28.228

** Lungimile segmentelor sunt determinate în planul de proiecţie Stereo 70 şi sunt rotunjite la 1 milimetru.
*** Distanţa dintre puncte este formată din segmente cumulate ce sunt mai mici decât valoarea 1 milimetru.

Document care conține date cu caracter personal, protejat de prevederile Regulamentului (UE) nr. 679/2016 și Legii 190/2018

DATE DESPRE IMOBILUL NR. 4801

Oficiul de Cadastru şi Publicitate Imobiliară DOLJ
Biroul de Cadastru şi Publicitate Imobiliară Craiova

A. Partea I. Descrierea imobilului

TEREN Extravilan

Adresa: Jud. Dolj, T7, P404.

Nr. Crt	Nr cadastral Nr. topografic	Suprafaţa* (mp)	Observaţii / Referinţe
A1	34690	27.475	Sector cadastral:2 Teren neimprejmuit;

B. Partea II. Proprietari şi acte

Inscrieri privitoare la dreptul de proprietate şi alte drepturi reale		Referinţe
135306 / 06/06/2023		
Act Notarial nr. CM NR.270, din 16/09/2015 emis de BNP AUREL BELU (hotarare judecatoreasca nr SENTINTA CIVILA NR. 629 din 11.10.2005, emis de JUDECATORIA BAILESTI dosar nr 908/2005;act administrativ nr TDP NR. 1593-2028 din 29.07.2002, emis de CJ DOLJ);		
B1	Intabulare, drept de PROPRIETATE, dobandit prin Succesiune, cota actuala 1/1, cota initiala 1/1	A1
	1) **TANASIE IOANA**	
	OBSERVATII: defunct Pana Ecaterina, Nedelcu MAria, Pana Augustin	

C. Partea III. SARCINI .

Inscrieri privind dezmembramintele dreptului de proprietate, drepturi reale de garanţie şi sarcini	Referinţe
NU SUNT	

Document care conține date cu caracter personal, protejat de prevederile Regulamentului (UE) nr. 679/2016 și Legii 190/2018

Anexa Nr. 1 La Partea I

Teren

Nr cadastral	Suprafaţa (mp)*	Observaţii / Referinţe
34690	27.475	

* Suprafaţa este determinată in planul de proiecţie Stereo 70.

DETALII LINIARE IMOBIL

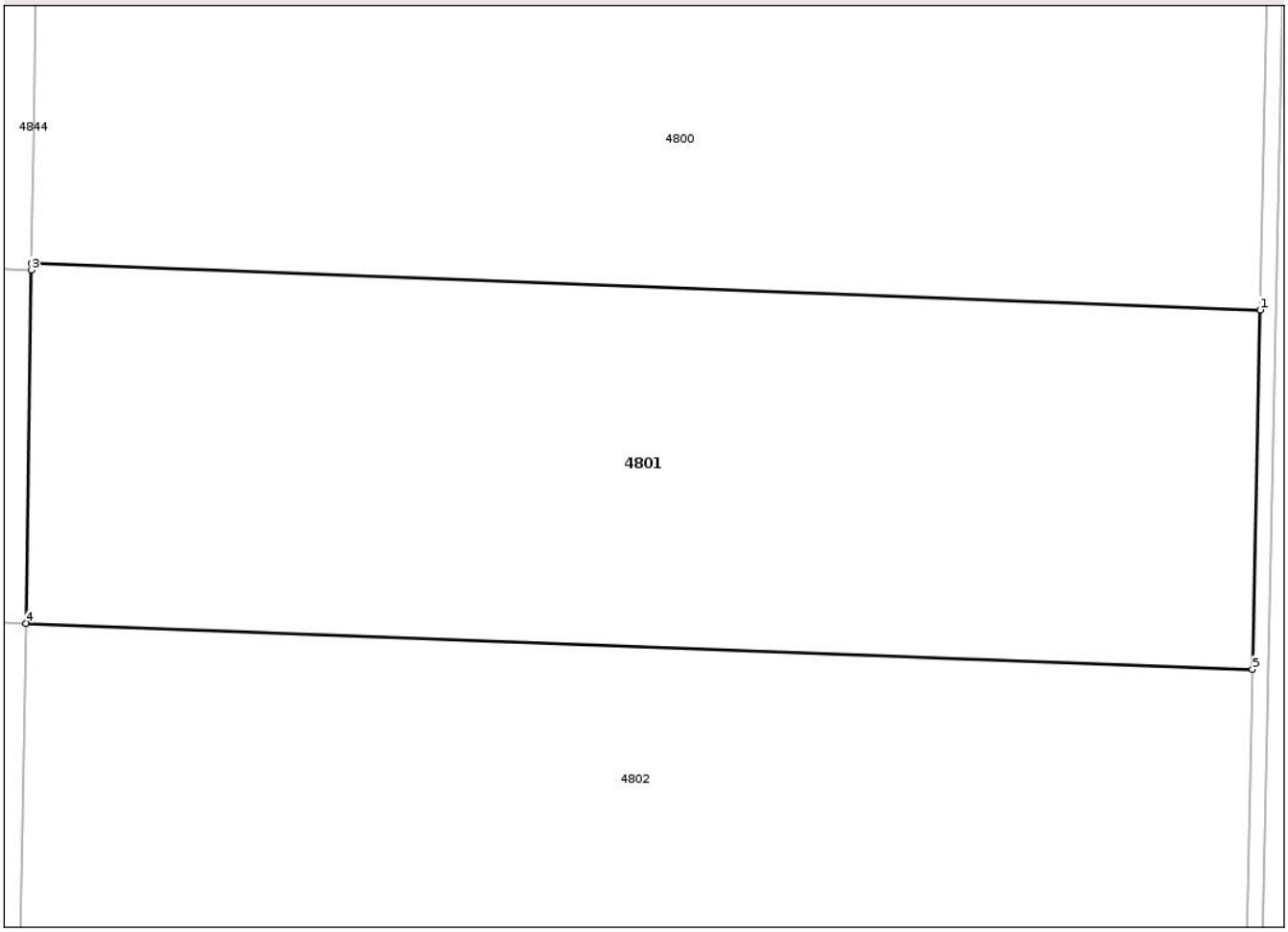

Date referitoare la teren

Crt	Categorie folosință	Intra vilan	Suprafaţa (mp)	Tarla	Parcelă	Nr. topo	Observaţii / Referinţe
1	arabil	NU	27.475	7	404	-	

Lungime Segmente
1) Valorile lungimilor segmentelor sunt obţinute din proiecţie în plan.

Punct început	X / Y	Punct sfârşit	X / Y	Lungime segment (** (m)
1	384.328,254 282.836,251	2	384.021,692 282.847,778	306.779
2	384.021,692 282.847,778	3	384.021,667 282.846,187	1.591
3	384.021,667 282.846,187	4	384.020,285 282.758,127	88.071
4	384.020,285 282.758,127	5	384.326,299 282.746,621	306.23
5	384.326,299 282.746,621	1	384.328,254 282.836,251	89.651

Document care conține date cu caracter personal, protejat de prevederile Regulamentului (UE) nr. 679/2016 și Legii 190/2018

** Lungimile segmentelor sunt determinate în planul de proiecţie Stereo 70 şi sunt rotunjite la 1 milimetru.
*** Distanţa dintre puncte este formată din segmente cumulate ce sunt mai mici decât valoarea 1 milimetru.

Document care conține date cu caracter personal, protejat de prevederile Regulamentului (UE) nr. 679/2016 și Legii 190/2018

DATE DESPRE IMOBILUL NR. 4802

Oficiul de Cadastru şi Publicitate Imobiliară DOLJ
Biroul de Cadastru şi Publicitate Imobiliară Craiova

A. Partea I. Descrierea imobilului

TEREN Extravilan

Adresa: Jud. Dolj, T7 P3

Nr. Crt	Nr cadastral Nr. topografic	Suprafaţa* (mp)	Observaţii / Referinţe
A1		55.100	Sector cadastral:2 Teren neimprejmuit;

B. Partea II. Proprietari şi acte

Inscrieri privitoare la dreptul de proprietate şi alte drepturi reale		Referinţe
/		
Act Administrativ nr. TDP 1533-2028, din 09/04/2002 emis de CJSDPAT DOLJ;		
B1	Intabulare, drept de PROPRIETATE, dobandit prin Reconstituire, cota actuala 1/1, cota initiala 1/1	A1
	1) **DINICĂ C. ZORICA** 2) **POSTOACĂ C. MARIOARA** 3) **DINICĂ C. PĂUN** 4) **ZBRANCA C. CONSTANŢA** 5) **DINICĂ C. TUDOR** 6) **DRĂGUŢOIU M. MARINELA VALI** 7) **GHEORGHE C. IOANA** 8) **DINICĂ C. ŞTEFAN**	

C. Partea III. SARCINI .

Inscrieri privind dezmembramintele dreptului de proprietate, drepturi reale de garanţie şi sarcini	Referinţe
NU SUNT	

Document care conține date cu caracter personal, protejat de prevederile Regulamentului (UE) nr. 679/2016 și Legii 190/2018

Anexa Nr. 1 La Partea I

Teren

Nr cadastral	Suprafaţa (mp)*	Observaţii / Referinţe
	55.100	

* Suprafaţa este determinată in planul de proiecţie Stereo 70.

DETALII LINIARE IMOBIL

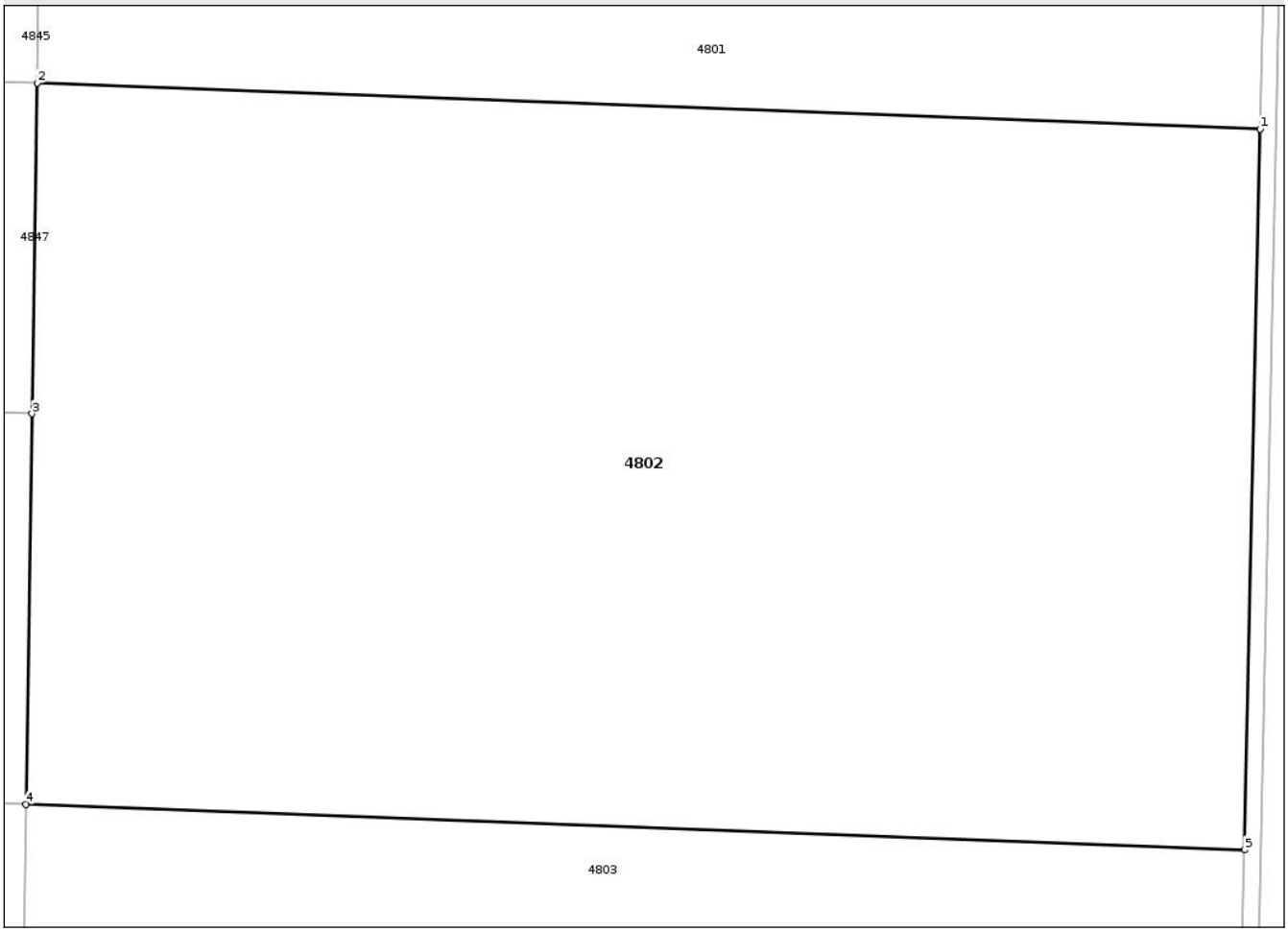

Date referitoare la teren

Crt	Categorie folosință	Intra vilan	Suprafaţa (mp)	Tarla	Parcelă	Nr. topo	Observaţii / Referinţe
1	arabil	NU	55.100	7	3	-	

Lungime Segmente
1) Valorile lungimilor segmentelor sunt obţinute din proiecţie în plan.

Punct început	X / Y	Punct sfârşit	X / Y	Lungime segment (** (m)
1	384.326,299 282.746,621	2	384.020,285 282.758,127	306.23
2	384.020,285 282.758,127	3	384.018,987 282.675,423	82.714
3	384.018,987 282.675,423	4	384.017,456 282.577,852	97.583
4	384.017,456 282.577,852	5	384.322,368 282.566,387	305.127
5	384.322,368 282.566,387	1	384.326,299 282.746,621	180.277

Document care conține date cu caracter personal, protejat de prevederile Regulamentului (UE) nr. 679/2016 și Legii 190/2018

** Lungimile segmentelor sunt determinate în planul de proiecţie Stereo 70 şi sunt rotunjite la 1 milimetru.
*** Distanţa dintre puncte este formată din segmente cumulate ce sunt mai mici decât valoarea 1 milimetru.

Document care conține date cu caracter personal, protejat de prevederile Regulamentului (UE) nr. 679/2016 și Legii 190/2018

DATE DESPRE IMOBILUL NR. 4803

Oficiul de Cadastru şi Publicitate Imobiliară DOLJ
Biroul de Cadastru şi Publicitate Imobiliară Craiova

A. Partea I. Descrierea imobilului

TEREN Extravilan

Adresa: Jud. Dolj, T7 P2

Nr. Crt	Nr cadastral Nr. topografic	Suprafaţa* (mp)	Observaţii / Referinţe
A1		41.833	Sector cadastral:2 Teren neimprejmuit;

B. Partea II. Proprietari şi acte

Inscrieri privitoare la dreptul de proprietate şi alte drepturi reale		Referinţe
/		
Act Administrativ nr. TDP 1537-2028, din 11/04/2002 emis de CJSDPAT DOLJ;		
B1	Intabulare, drept de PROPRIETATE, dobandit prin Reconstituire, cota actuala 1/1, cota initiala 1/1	A1
	1) **MITU F. AURICA**, LIPSA CNP	

C. Partea III. SARCINI .

Inscrieri privind dezmembramintele dreptului de proprietate, drepturi reale de garanţie şi sarcini	Referinţe
NU SUNT	

Document care conține date cu caracter personal, protejat de prevederile Regulamentului (UE) nr. 679/2016 și Legii 190/2018

Anexa Nr. 1 La Partea I

Teren

Nr cadastral	Suprafaţa (mp)*	Observaţii / Referinţe
	41.833	

* Suprafaţa este determinată in planul de proiecţie Stereo 70.

DETALII LINIARE IMOBIL

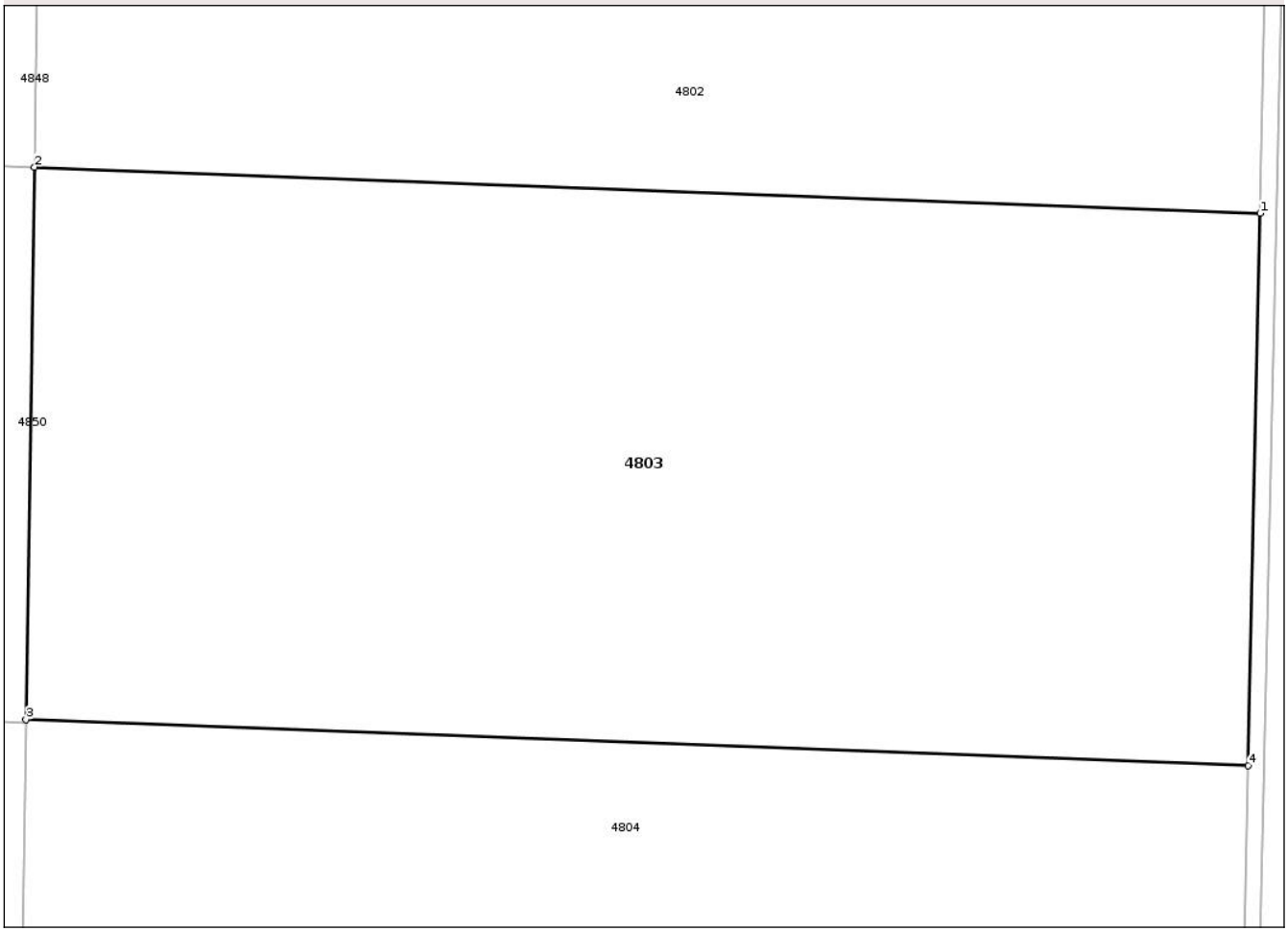

Date referitoare la teren

Crt	Categorie folosință	Intra vilan	Suprafaţa (mp)	Tarla	Parcelă	Nr. topo	Observaţii / Referinţe
1	arabil	NU	41.833	7	2	-	

Lungime Segmente
1) Valorile lungimilor segmentelor sunt obţinute din proiecţie în plan.

Punct început	X / Y	Punct sfârşit	X / Y	Lungime segment (** (m)
1	384.322,368 282.566,387	2	384.017,456 282.577,852	305.127
2	384.017,456 282.577,852	3	384.015,302 282.440,546	137.323
3	384.015,302 282.440,546	4	384.319,373 282.429,113	304.286
4	384.319,373 282.429,113	1	384.322,368 282.566,387	137.307

**** Lungimile segmentelor sunt determinate în planul de proiecţie Stereo 70 şi sunt rotunjite la 1 milimetru.**

Document care conține date cu caracter personal, protejat de prevederile Regulamentului (UE) nr. 679/2016 și Legii 190/2018

***** Distanţa dintre puncte este formată din segmente cumulate ce sunt mai mici decât valoarea 1 milimetru.**

DATE DESPRE IMOBILUL NR. 4804

Oficiul de Cadastru şi Publicitate Imobiliară DOLJ
Biroul de Cadastru şi Publicitate Imobiliară Craiova

A. Partea I. Descrierea imobilului

TEREN Extravilan

Adresa: Jud. Dolj, T7, P1

Nr. Crt	Nr cadastral Nr. topografic	Suprafaţa* (mp)	Observaţii / Referinţe
A1	30678	37.432	Sector cadastral:2 Teren neimprejmuit;

B. Partea II. Proprietari şi acte

Inscrieri privitoare la dreptul de proprietate şi alte drepturi reale		Referinţe
85529 / 28/06/2016		
Act Notarial nr. contract de vanzare- cumparare aut. sub nr. 1011, din 13/06/2016 emis de NP BELU AUREL;		
B1	Intabulare, drept de PROPRIETATE, dobandit prin Conventie, cota actuala 1/1, cota initiala 1/1	A1
	1) **BEYDOUN KHALIL**, necasatorit	

C. Partea III. SARCINI .

Inscrieri privind dezmembramintele dreptului de proprietate, drepturi reale de garanţie şi sarcini	Referinţe
NU SUNT	

Anexa Nr. 1 La Partea I

Teren

Nr cadastral	Suprafaţa (mp)*	Observaţii / Referinţe
30678	37.432	

* Suprafaţa este determinată in planul de proiecţie Stereo 70.

DETALII LINIARE IMOBIL

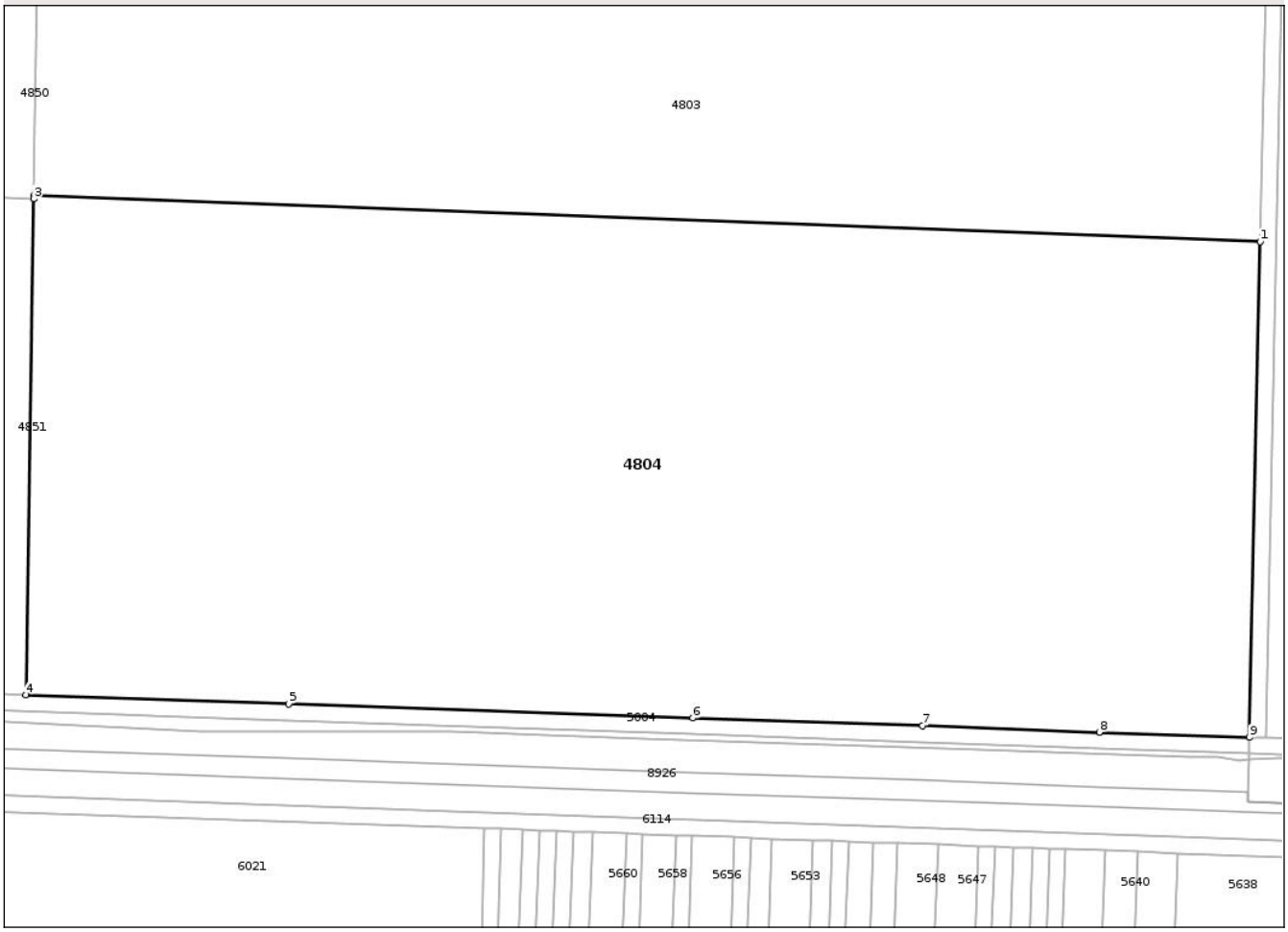

Date referitoare la teren

Crt	Categorie folosință	Intra vilan	Suprafaţa (mp)	Tarla	Parcelă	Nr. topo	Observaţii / Referinţe
1	arabil	NU	37.432	7	1	-	

Lungime Segmente
1) Valorile lungimilor segmentelor sunt obţinute din proiecţie în plan.

Punct început	X / Y	Punct sfârşit	X / Y	Lungime segment (** (m)
1	384.319,373 282.429,113	2	384.015,302 282.440,546	304.286
2	384.015,302 282.440,546	3	384.015,289 282.439,773	0.773
3	384.015,289 282.439,773	4	384.013,362 282.316,943	122.845
4	384.013,362 282.316,943	5	384.078,53 282.314,672	65.208
5	384.078,53 282.314,672	6	384.178,685 282.311,156	100.217

Document care conține date cu caracter personal, protejat de prevederile Regulamentului (UE) nr. 679/2016 și Legii 190/2018

Punct început	X / Y	Punct sfârşit	X / Y	Lungime segment (** (m)
6	384.178,685 282.311,156	7	384.235,695 282.309,243	57.042
7	384.235,695 282.309,243	8	384.279,475 282.307,683	43.808
8	384.279,475 282.307,683	9	384.316,696 282.306,379	37.244
9	384.316,696 282.306,379	1	384.319,373 282.429,113	122.763

** Lungimile segmentelor sunt determinate în planul de proiecţie Stereo 70 şi sunt rotunjite la 1 milimetru.
*** Distanţa dintre puncte este formată din segmente cumulate ce sunt mai mici decât valoarea 1 milimetru.

Document care conține date cu caracter personal, protejat de prevederile Regulamentului (UE) nr. 679/2016 și Legii 190/2018

DATE DESPRE IMOBILUL NR. 4805

Oficiul de Cadastru şi Publicitate Imobiliară DOLJ
Biroul de Cadastru şi Publicitate Imobiliară Craiova

A. Partea I. Descrierea imobilului

TEREN Extravilan

Adresa: Jud. Dolj, T6 P1

Nr. Crt	Nr cadastral Nr. topografic	Suprafaţa* (mp)	Observaţii / Referinţe
A1		Din acte: 74.300 Masurata: 72.909	Sector cadastral:2 Teren neimprejmuit; Imobilul a fost diminuat cu un procent de 1.87%

B. Partea II. Proprietari şi acte

Inscrieri privitoare la dreptul de proprietate şi alte drepturi reale		Referinţe
/		
Act Administrativ nr. TDP 20426, din 08/03/2018 emis de CJSDPAT DOLJ;		
B1	Intabulare, drept de PROPRIETATE, dobandit prin Reconstituire, cota actuala 1/1, cota initiala 1/1	A1
	1) **NEAMŢU I. ANIŞOARA** 2) **NICOLA I. MARIN** 3) **DUMITRESCU I. GHEORGHE** 4) **MIHĂILESCU I. MARIA** 5) **REVITA I. ELENA**	

C. Partea III. SARCINI .

Inscrieri privind dezmembramintele dreptului de proprietate, drepturi reale de garanţie şi sarcini	Referinţe
NU SUNT	

Anexa Nr. 1 La Partea I

Teren

Nr cadastral	Suprafaţa (mp)*	Observaţii / Referinţe
	Din acte: 74.300 Masurata: 72.909	Imobilul a fost diminuat cu un procent de 1.87%

* Suprafaţa este determinată in planul de proiecţie Stereo 70.

DETALII LINIARE IMOBIL

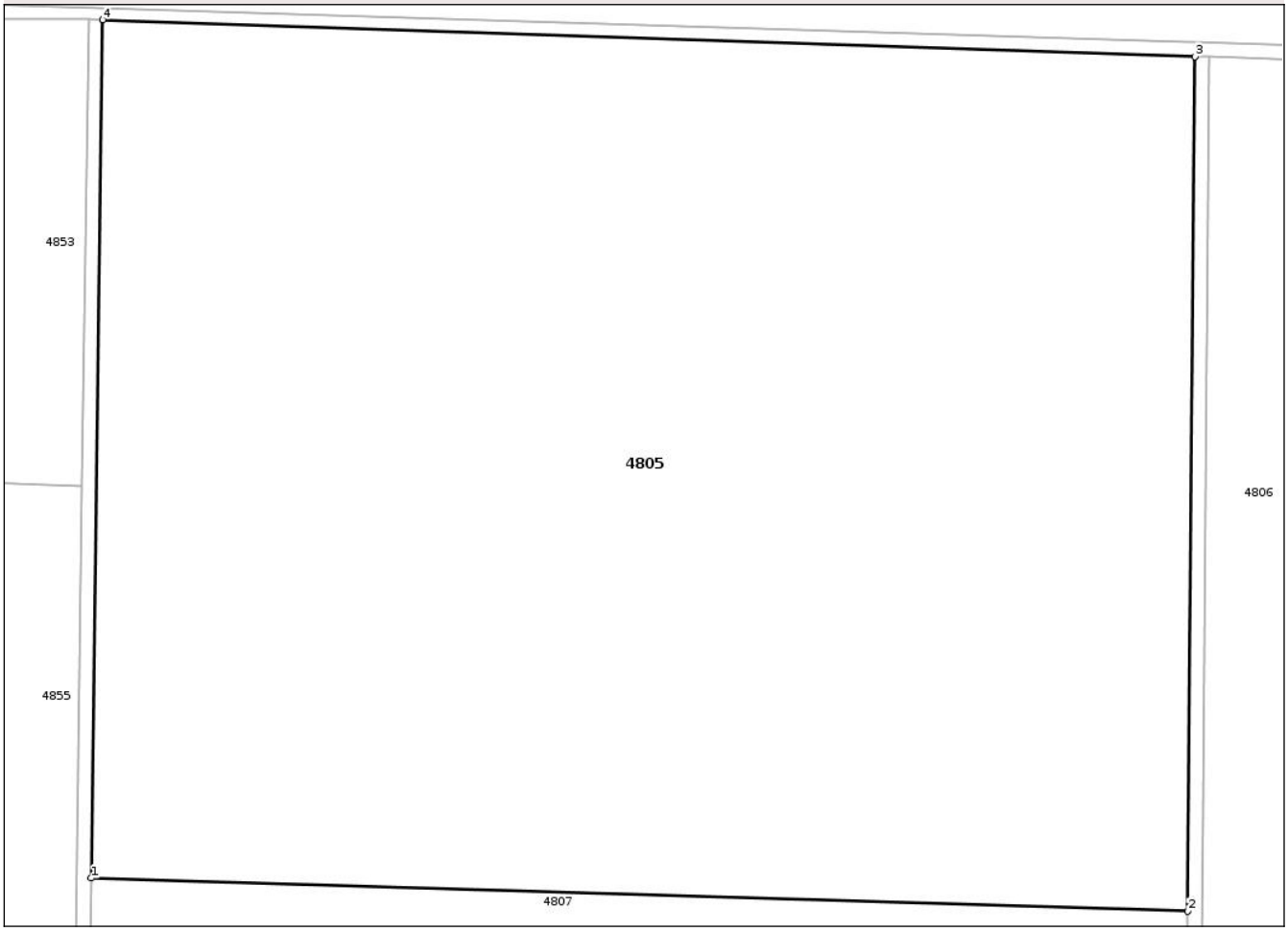

Date referitoare la teren

Crt	Categorie folosință	Intra vilan	Suprafaţa (mp)	Tarla	Parcelă	Nr. topo	Observaţii / Referinţe
1	arabil	NU	72.909	6	1	-	

Lungime Segmente
1) Valorile lungimilor segmentelor sunt obţinute din proiecţie în plan.

Punct început	X / Y	Punct sfârşit	X / Y	Lungime segment (** (m)
1	383.432,195 284.800,477	2	383.738,167 284.791,208	306.112
2	383.738,167 284.791,208	3	383.740,208 285.029,392	238.193
3	383.740,208 285.029,392	4	383.435,477 285.039,664	304.904
4	383.435,477 285.039,664	1	383.432,195 284.800,477	239.21

Document care conține date cu caracter personal, protejat de prevederile Regulamentului (UE) nr. 679/2016 și Legii 190/2018

** Lungimile segmentelor sunt determinate în planul de proiecţie Stereo 70 şi sunt rotunjite la 1 milimetru.
*** Distanţa dintre puncte este formată din segmente cumulate ce sunt mai mici decât valoarea 1 milimetru.

Document care conține date cu caracter personal, protejat de prevederile Regulamentului (UE) nr. 679/2016 și Legii 190/2018

DATE DESPRE IMOBILUL NR. 4806

Oficiul de Cadastru şi Publicitate Imobiliară DOLJ
Biroul de Cadastru şi Publicitate Imobiliară Craiova

A. Partea I. Descrierea imobilului

TEREN Extravilan

Adresa: Jud. Dolj, T6 P528

Nr. Crt	Nr cadastral Nr. topografic	Suprafaţa* (mp)	Observaţii / Referinţe
A1		93.890	Sector cadastral:2 Teren neimprejmuit;

B. Partea II. Proprietari şi acte

Inscrieri privitoare la dreptul de proprietate şi alte drepturi reale		Referinţe
/		
Act Administrativ nr. TDP 1614-2219, din 07/08/2002 emis de CJSDPAT DOLJ;		
B1	Intabulare, drept de PROPRIETATE, dobandit prin Reconstituire, cota actuala 1/1, cota initiala 1/1	A1
	1) **ORMAN P. ISABELA**, LIPSA CNP	

C. Partea III. SARCINI .

Inscrieri privind dezmembramintele dreptului de proprietate, drepturi reale de garanţie şi sarcini	Referinţe
NU SUNT	

Document care conține date cu caracter personal, protejat de prevederile Regulamentului (UE) nr. 679/2016 și Legii 190/2018

Anexa Nr. 1 La Partea I

Teren

Nr cadastral	Suprafaţa (mp)*	Observaţii / Referinţe
	93.890	

* Suprafaţa este determinată in planul de proiecţie Stereo 70.

DETALII LINIARE IMOBIL

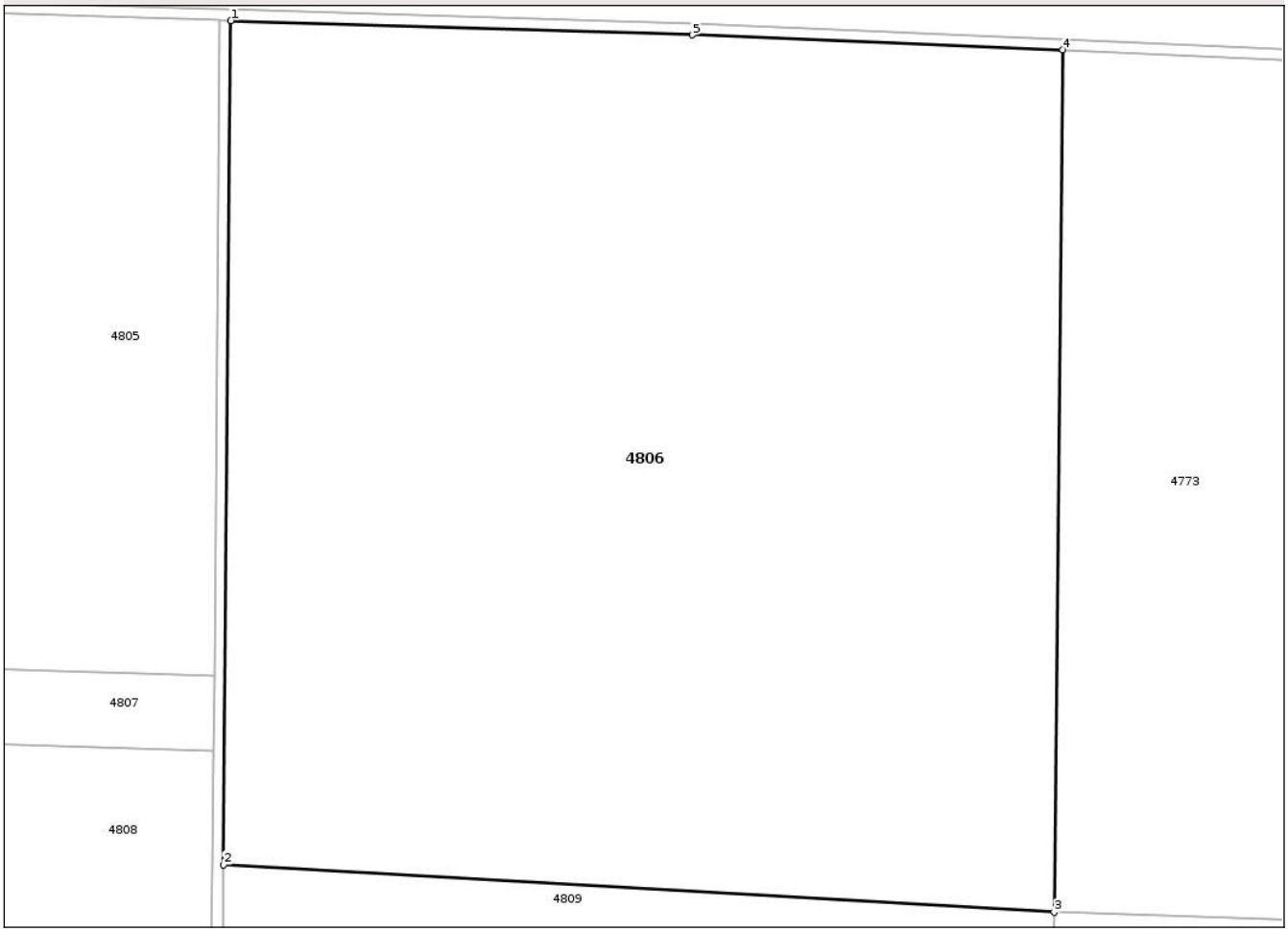

Date referitoare la teren

Crt	Categorie folosință	Intra vilan	Suprafaţa (mp)	Tarla	Parcelă	Nr. topo	Observaţii / Referinţe
1	arabil	NU	93.890	6	528	-	

Lungime Segmente
1) Valorile lungimilor segmentelor sunt obţinute din proiecţie în plan.

Punct început	X / Y	Punct sfârşit	X / Y	Lungime segment (** (m)
1	383.744,208 285.029,268	2	383.741,576 284.722,587	306.692
2	383.741,576 284.722,587	3	384.043,684 284.705,307	302.602
3	384.043,684 284.705,307	4	384.046,813 285.018,774	313.483
4	384.046,813 285.018,774	5	383.912,175 285.024,087	134.743
5	383.912,175 285.024,087	1	383.744,208 285.029,268	168.047

Document care conține date cu caracter personal, protejat de prevederile Regulamentului (UE) nr. 679/2016 și Legii 190/2018

** Lungimile segmentelor sunt determinate în planul de proiecţie Stereo 70 şi sunt rotunjite la 1 milimetru.
*** Distanţa dintre puncte este formată din segmente cumulate ce sunt mai mici decât valoarea 1 milimetru.

DATE DESPRE IMOBILUL NR. 4807

Oficiul de Cadastru şi Publicitate Imobiliară DOLJ
Biroul de Cadastru şi Publicitate Imobiliară Craiova

A. Partea I. Descrierea imobilului

TEREN Extravilan

Adresa: Jud. Dolj, T6 P2

Nr. Crt	Nr cadastral Nr. topografic	Suprafaţa* (mp)	Observaţii / Referinţe
A1		Din acte: 79.500 Masurata: 8.341	Sector cadastral:2 Teren neimprejmuit; Diferenta de 71000 mp a fost instrainata conform CF 30746 si 31181. Imobilul a fost diminuat cu un procent de 1.87%

B. Partea II. Proprietari şi acte

Inscrieri privitoare la dreptul de proprietate şi alte drepturi reale		Referinţe
/		
Act Administrativ nr. TDP 1267-2194, din 18/06/2002 emis de CJSDPAT DOLJ;		
B1	Intabulare, drept de PROPRIETATE, dobandit prin Reconstituire, cota actuala 1/1, cota initiala 1/1	A1
	1) **STOIAN M. ALEXANDRU**, LIPSA CNP	

C. Partea III. SARCINI .

Inscrieri privind dezmembramintele dreptului de proprietate, drepturi reale de garanţie şi sarcini	Referinţe
NU SUNT	

Document care conține date cu caracter personal, protejat de prevederile Regulamentului (UE) nr. 679/2016 și Legii 190/2018

Anexa Nr. 1 La Partea I

Teren

Nr cadastral	Suprafaţa (mp)*	Observaţii / Referinţe
	Din acte: 79.500 Masurata: 8.341	Diferenta de 71000 mp a fost instrainata conform CF 30746 si 31181. Imobilul a fost diminuat cu un procent de 1.87%

* Suprafaţa este determinată in planul de proiecţie Stereo 70.

DETALII LINIARE IMOBIL

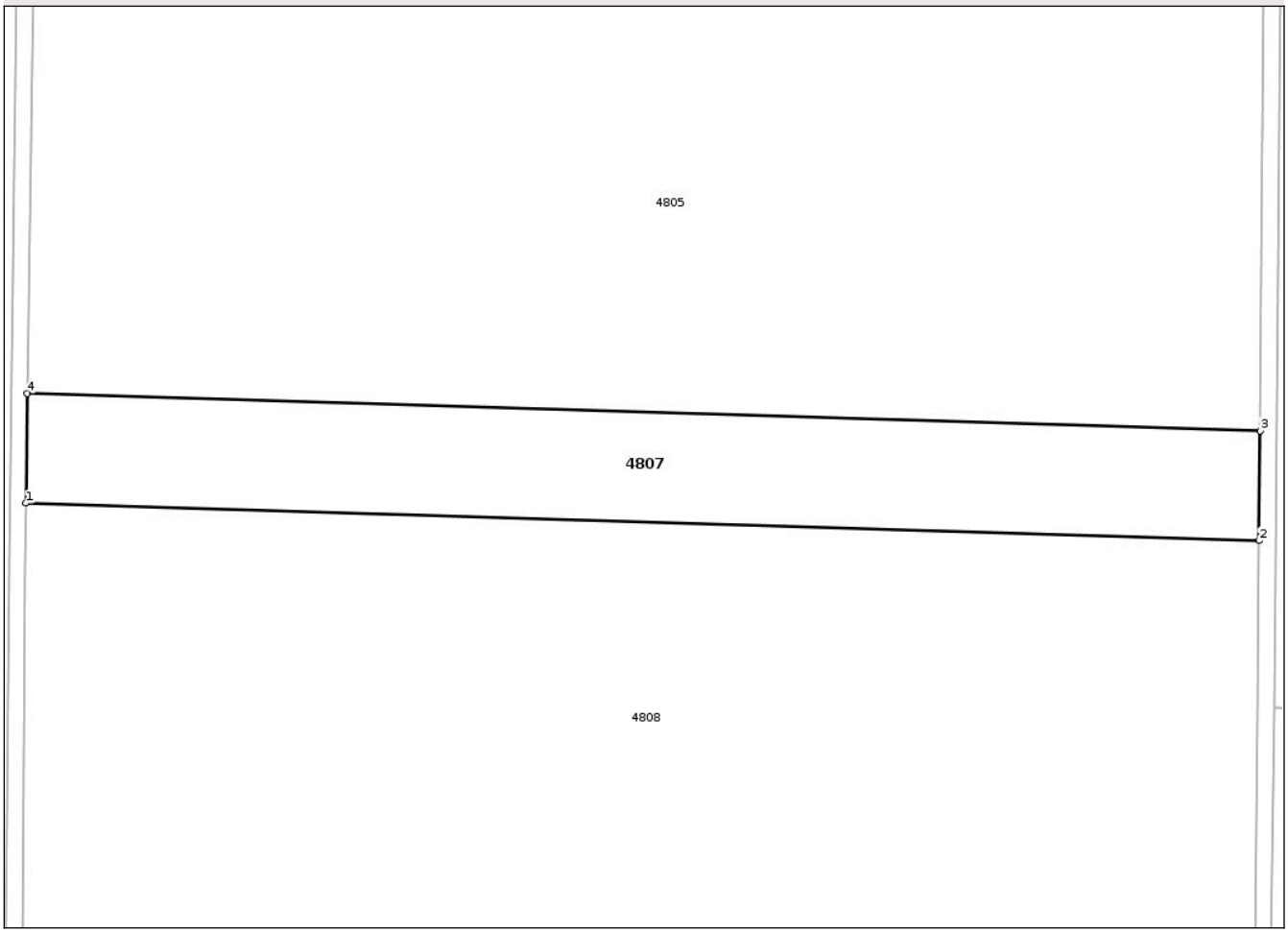

Date referitoare la teren

Crt	Categorie folosinţă	Intra vilan	Suprafaţa (mp)	Tarla	Parcelă	Nr. topo	Observaţii / Referinţe
1	arabil	NU	8.341	6	2	-	

Lungime Segmente
1) Valorile lungimilor segmentelor sunt obţinute din proiecţie în plan.

Punct început	X / Y	Punct sfârşit	X / Y	Lungime segment (** (m)
1	383.431,821 284.773,234	2	383.737,934 284.763,96	306.253
2	383.737,934 284.763,96	3	383.738,167 284.791,208	27.249
3	383.738,167 284.791,208	4	383.432,195 284.800,477	306.112
4	383.432,195 284.800,477	1	383.431,821 284.773,234	27.246

Document care conține date cu caracter personal, protejat de prevederile Regulamentului (UE) nr. 679/2016 și Legii 190/2018

** Lungimile segmentelor sunt determinate în planul de proiecţie Stereo 70 şi sunt rotunjite la 1 milimetru.
*** Distanţa dintre puncte este formată din segmente cumulate ce sunt mai mici decât valoarea 1 milimetru.

DATE DESPRE IMOBILUL NR. 4808

Oficiul de Cadastru şi Publicitate Imobiliară DOLJ
Biroul de Cadastru şi Publicitate Imobiliară Craiova

A. Partea I. Descrierea imobilului

TEREN Extravilan

Adresa: Jud. Dolj, T6 P2 Lot III

Nr. Crt	Nr cadastral Nr. topografic	Suprafaţa* (mp)	Observaţii / Referinţe
A1	30746	35.500	Sector cadastral:2 Teren neimprejmuit;

B. Partea II. Proprietari şi acte

Inscrieri privitoare la dreptul de proprietate şi alte drepturi reale		Referinţe
72626 / 29/03/2018		
Act Notarial nr. CONTRACT DE VANZARE NR.881, din 27/03/2018 emis de Marinescu Maria Daniela;		
B1	Intabulare, drept de PROPRIETATE, dobandit prin Conventie, cota actuala 1/1, cota initiala 1/1	A1
	1) **NICULESCU RAZVAN IOAN** 2) **NICULESCU ELENA-CORINA**	

C. Partea III. SARCINI .

Inscrieri privind dezmembramintele dreptului de proprietate, drepturi reale de garanţie şi sarcini	Referinţe
NU SUNT	

Anexa Nr. 1 La Partea I

Teren

Nr cadastral	Suprafaţa (mp)*	Observaţii / Referinţe
30746	35.500	

* Suprafaţa este determinată in planul de proiecţie Stereo 70.

DETALII LINIARE IMOBIL

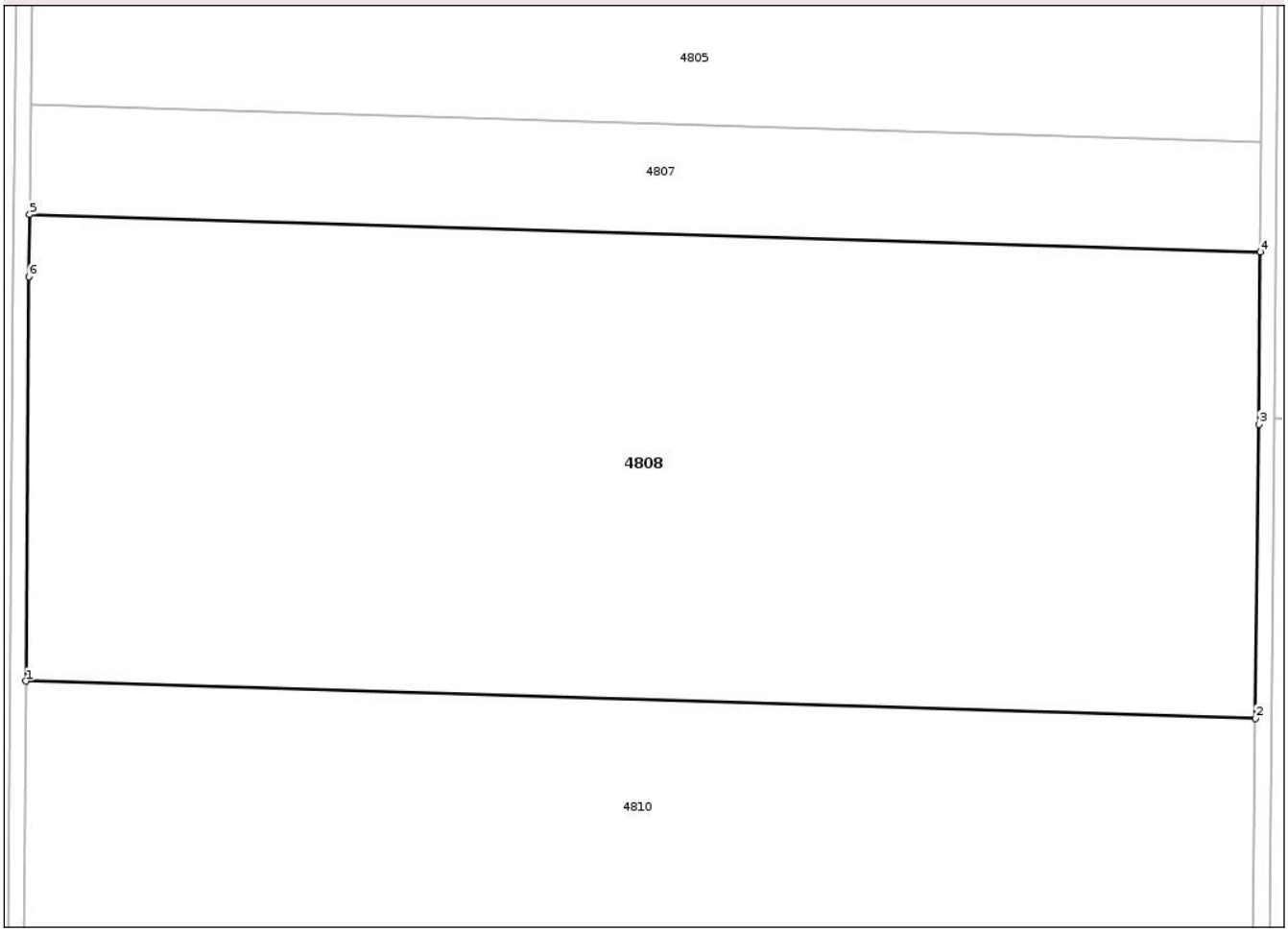

Date referitoare la teren

Crt	Categorie folosință	Intra vilan	Suprafaţa (mp)	Tarla	Parcelă	Nr. topo	Observaţii / Referinţe
1	arabil	NU	35.500	6	2 Lot III	-	

Lungime Segmente
1) Valorile lungimilor segmentelor sunt obţinute din proiecţie în plan.

Punct început	X / Y	Punct sfârşit	X / Y	Lungime segment (** (m)
1	383.430,897 284.657,277	2	383.736,785 284.648,01	306.028
2	383.736,785 284.648,01	3	383.737,567 284.721,084	73.078
3	383.737,567 284.721,084	4	383.737,934 284.763,96	42.878
4	383.737,934 284.763,96	5	383.431,821 284.773,234	306.253
5	383.431,821 284.773,234	6	383.431,608 284.757,753	15.482

Document care conține date cu caracter personal, protejat de prevederile Regulamentului (UE) nr. 679/2016 și Legii 190/2018

Punct început	X / Y	Punct sfârşit	X / Y	Lungime segment (** (m)
6	383.431,608 284.757,753	1	383.430,897 284.657,277	100.479

** Lungimile segmentelor sunt determinate în planul de proiecţie Stereo 70 şi sunt rotunjite la 1 milimetru.
*** Distanţa dintre puncte este formată din segmente cumulate ce sunt mai mici decât valoarea 1 milimetru.

Document care conține date cu caracter personal, protejat de prevederile Regulamentului (UE) nr. 679/2016 și Legii 190/2018

DATE DESPRE IMOBILUL NR. 4809

Oficiul de Cadastru şi Publicitate Imobiliară DOLJ
Biroul de Cadastru şi Publicitate Imobiliară Craiova

A. Partea I. Descrierea imobilului

TEREN Extravilan

Adresa: Jud. Dolj, T6 P 527

Nr. Crt	Nr cadastral Nr. topografic	Suprafaţa* (mp)	Observaţii / Referinţe
A1	30321	62.482	Sector cadastral:2 Teren neimprejmuit;

B. Partea II. Proprietari şi acte

Inscrieri privitoare la dreptul de proprietate şi alte drepturi reale		Referinţe
12818 / 06/02/2015		
Act Notarial nr. contract de vanzare aut nr 300, din 05/02/2015 emis de NP Gaspar Monica Ortansa;		
B1	Intabulare, drept de PROPRIETATE, dobandit prin Conventie, cota actuala 1/1, cota initiala 1/1	A1
	1) **VOICU LALA**, necasatorita	

C. Partea III. SARCINI .

Inscrieri privind dezmembramintele dreptului de proprietate, drepturi reale de garanţie şi sarcini	Referinţe
NU SUNT	

Document care conține date cu caracter personal, protejat de prevederile Regulamentului (UE) nr. 679/2016 și Legii 190/2018

Anexa Nr. 1 La Partea I

Teren

Nr cadastral	Suprafaţa (mp)*	Observaţii / Referinţe
30321	62.482	

* Suprafaţa este determinată in planul de proiecţie Stereo 70.

DETALII LINIARE IMOBIL

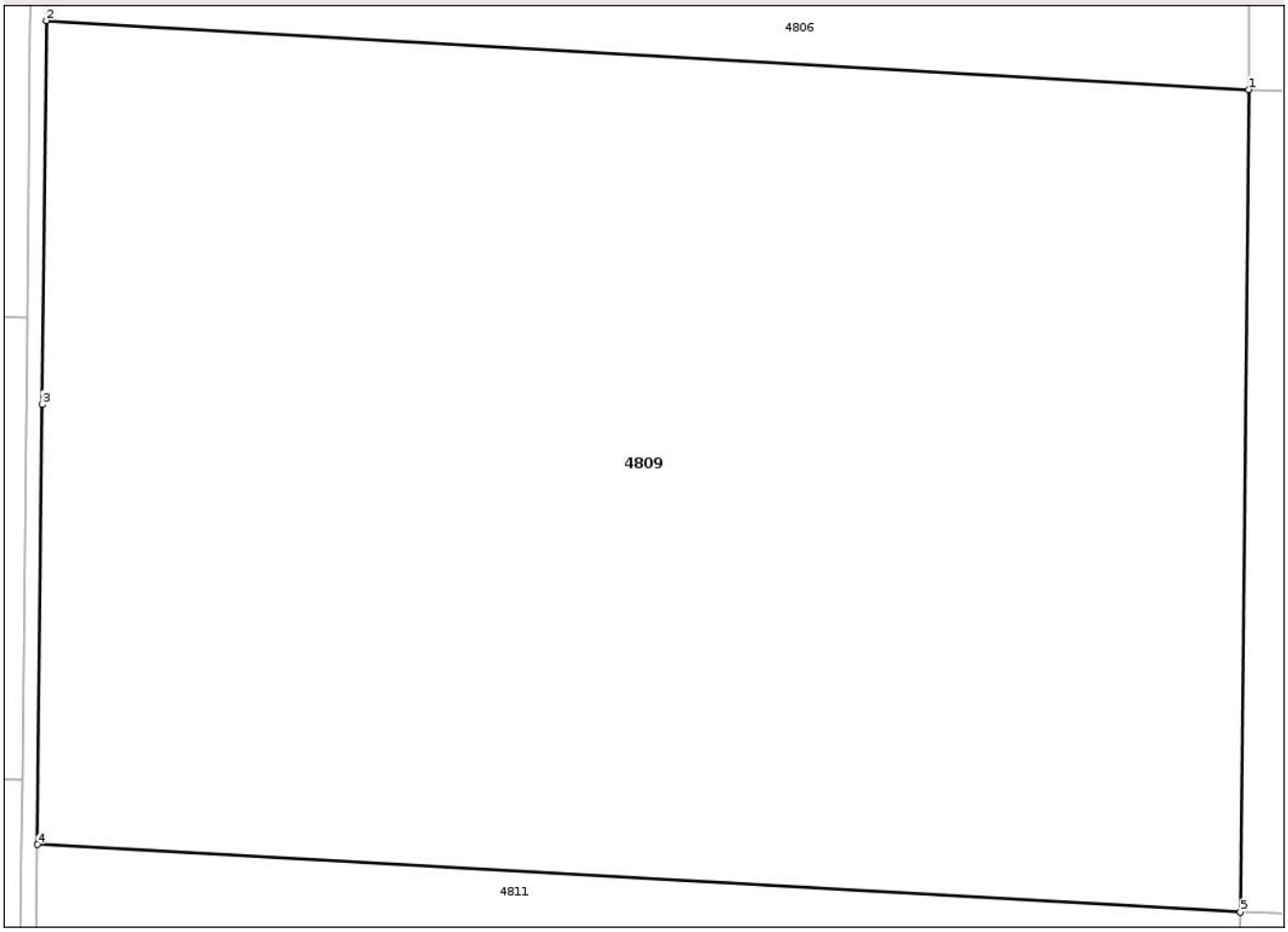

Date referitoare la teren

Crt	Categorie folosință	Intra vilan	Suprafaţa (mp)	Tarla	Parcelă	Nr. topo	Observaţii / Referinţe
1	arabil	NU	62.482	6	527	-	

Lungime Segmente
1) Valorile lungimilor segmentelor sunt obţinute din proiecţie în plan.

Punct început	X / Y	Punct sfârşit	X / Y	Lungime segment (** (m)
1	384.043,684 284.705,307	2	383.741,576 284.722,587	302.602
2	383.741,576 284.722,587	3	383.740,558 284.626,253	96.339
3	383.740,558 284.626,253	4	383.739,371 284.515,785	110.474
4	383.739,371 284.515,785	5	384.041,624 284.498,803	302.73
5	384.041,624 284.498,803	1	384.043,684 284.705,307	206.514

Document care conține date cu caracter personal, protejat de prevederile Regulamentului (UE) nr. 679/2016 și Legii 190/2018

** Lungimile segmentelor sunt determinate în planul de proiecţie Stereo 70 şi sunt rotunjite la 1 milimetru.
*** Distanţa dintre puncte este formată din segmente cumulate ce sunt mai mici decât valoarea 1 milimetru.

DATE DESPRE IMOBILUL NR. 4810

Oficiul de Cadastru şi Publicitate Imobiliară DOLJ
Biroul de Cadastru şi Publicitate Imobiliară Craiova

A. Partea I. Descrierea imobilului

TEREN Extravilan

Adresa: Jud. Dolj, Tarla 6, Parcela 2

Nr. Crt	Nr cadastral Nr. topografic	Suprafaţa* (mp)	Observaţii / Referinţe
A1	31181	35.500	Sector cadastral:2 Teren neimprejmuit;

B. Partea II. Proprietari şi acte

Inscrieri privitoare la dreptul de proprietate şi alte drepturi reale		Referinţe
58149 / 26/03/2019		
Act Notarial nr. CONTRACT DE DONATIE AUT. NR. 228, din 21/03/2019 emis de Cernobai Emil;		
B1	Intabulare, drept de PROPRIETATE, dobandit prin Conventie, cota actuala 1/1, cota initiala 1/1	A1
	1) **NICA ANCA**	

C. Partea III. SARCINI .

Inscrieri privind dezmembramintele dreptului de proprietate, drepturi reale de garanţie şi sarcini	Referinţe
NU SUNT	

Document care conține date cu caracter personal, protejat de prevederile Regulamentului (UE) nr. 679/2016 și Legii 190/2018

Anexa Nr. 1 La Partea I

Teren

Nr cadastral	Suprafaţa (mp)*	Observaţii / Referinţe
31181	35.500	

* Suprafaţa este determinată in planul de proiecţie Stereo 70.

DETALII LINIARE IMOBIL

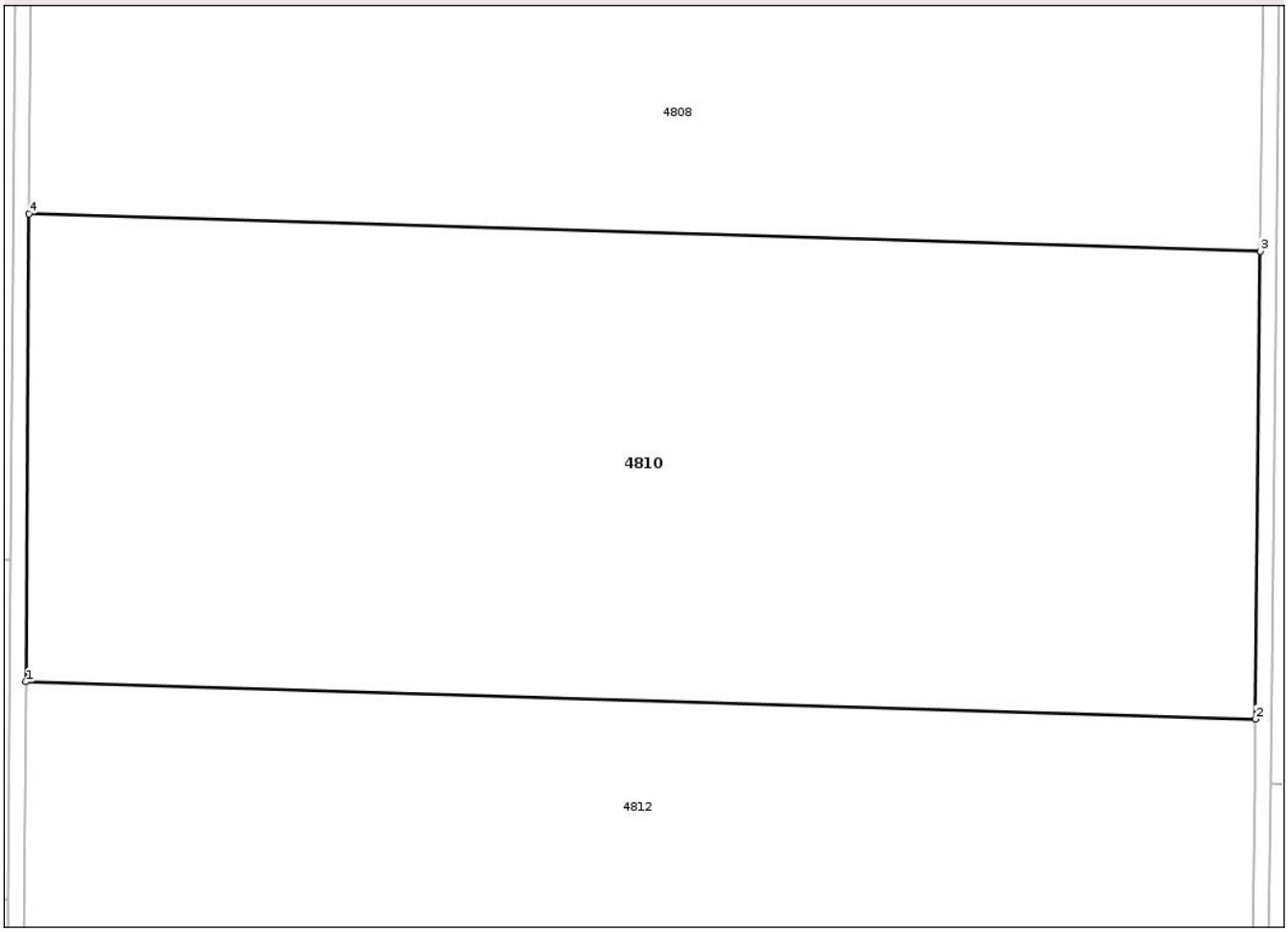

Date referitoare la teren

Crt	Categorie folosință	Intra vilan	Suprafaţa (mp)	Tarla	Parcelă	Nr. topo	Observaţii / Referinţe
1	arabil	NU	35.500	6	2	-	

Lungime Segmente
1) Valorile lungimilor segmentelor sunt obţinute din proiecţie în plan.

Punct început	X / Y	Punct sfârşit	X / Y	Lungime segment (** (m)
1	383.430,076 284.541,166	2	383.735,543 284.531,912	305.607
2	383.735,543 284.531,912	3	383.736,785 284.648,01	116.105
3	383.736,785 284.648,01	4	383.430,897 284.657,277	306.028
4	383.430,897 284.657,277	1	383.430,076 284.541,166	116.114

**** Lungimile segmentelor sunt determinate în planul de proiecţie Stereo 70 şi sunt rotunjite la 1 milimetru.**

Document care conține date cu caracter personal, protejat de prevederile Regulamentului (UE) nr. 679/2016 și Legii 190/2018

***** Distanţa dintre puncte este formată din segmente cumulate ce sunt mai mici decât valoarea 1 milimetru.**

DATE DESPRE IMOBILUL NR. 4811

Oficiul de Cadastru şi Publicitate Imobiliară DOLJ
Biroul de Cadastru şi Publicitate Imobiliară Craiova

A. Partea I. Descrierea imobilului

TEREN Extravilan

Adresa: Jud. Dolj, TARLAUA 6, PARCELA 526.

Nr. Crt	Nr cadastral Nr. topografic	Suprafaţa* (mp)	Observaţii / Referinţe
A1	34551	36.752	Sector cadastral:2 Teren neimprejmuit; In CF a fost inscris in mod eronat T7, corect fiind T6

B. Partea II. Proprietari şi acte

Inscrieri privitoare la dreptul de proprietate şi alte drepturi reale		Referinţe
167586 / 09/09/2022		
Act Notarial nr. CVC 1359, din 05/09/2022 emis de Mladin Preoteasa Alina Corina;		
B1	Intabulare, drept de PROPRIETATE, dobandit prin Conventie, cota actuala 1/1, cota initiala 1/1	A1
	1) **AGRIFARM ALIPROD SRL**, CIF:6589810	

C. Partea III. SARCINI .

Inscrieri privind dezmembramintele dreptului de proprietate, drepturi reale de garanţie şi sarcini	Referinţe
NU SUNT	

Anexa Nr. 1 La Partea I

Teren

Nr cadastral	Suprafaţa (mp)*	Observaţii / Referinţe
34551	36.752	In CF a fost inscris in mod eronat T7, corect fiind T6

* Suprafaţa este determinată in planul de proiecţie Stereo 70.

DETALII LINIARE IMOBIL

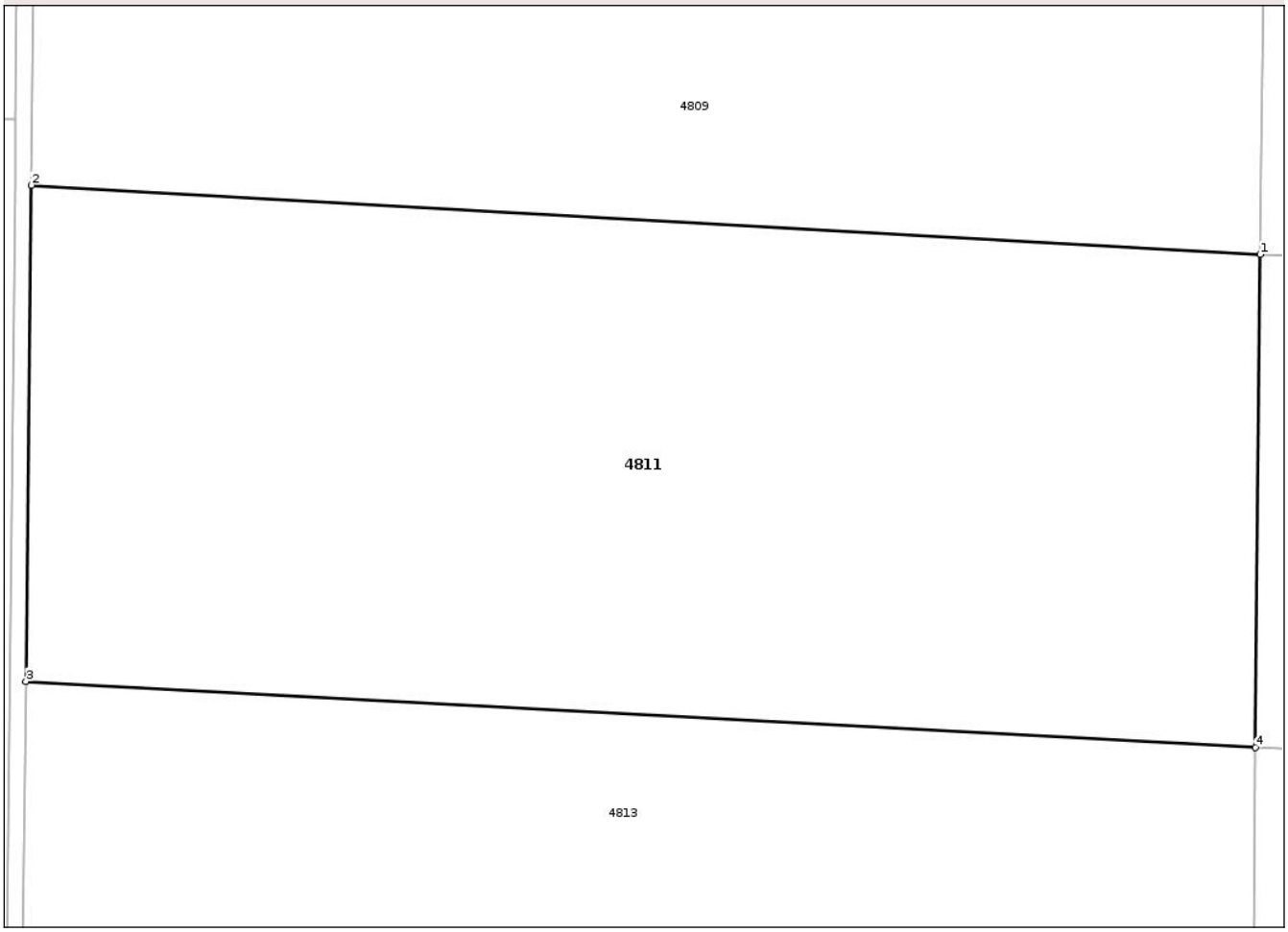

Date referitoare la teren

Crt	Categorie folosință	Intra vilan	Suprafaţa (mp)	Tarla	Parcelă	Nr. topo	Observaţii / Referinţe
1	arabil	NU	36.752	6	526	-	

Lungime Segmente
1) Valorile lungimilor segmentelor sunt obţinute din proiecţie în plan.

Punct început	X / Y	Punct sfârşit	X / Y	Lungime segment (** (m)
1	384.041,624 284.498,803	2	383.739,371 284.515,785	302.73
2	383.739,371 284.515,785	3	383.738,077 284.393,907	121.885
3	383.738,077 284.393,907	4	384.040,415 284.377,666	302.774
4	384.040,415 284.377,666	1	384.041,624 284.498,803	121.143

**** Lungimile segmentelor sunt determinate în planul de proiecţie Stereo 70 şi sunt rotunjite la 1 milimetru.**

Document care conține date cu caracter personal, protejat de prevederile Regulamentului (UE) nr. 679/2016 și Legii 190/2018

***** Distanţa dintre puncte este formată din segmente cumulate ce sunt mai mici decât valoarea 1 milimetru.**

Document care conține date cu caracter personal, protejat de prevederile Regulamentului (UE) nr. 679/2016 și Legii 190/2018

DATE DESPRE IMOBILUL NR. 4812

Oficiul de Cadastru şi Publicitate Imobiliară DOLJ
Biroul de Cadastru şi Publicitate Imobiliară Craiova

A. Partea I. Descrierea imobilului

Nr. CF vechi:83
Nr. cadastral vechi:116

TEREN Extravilan

Adresa: Jud. Dolj, T6 P3

Nr. Crt	Nr cadastral Nr. topografic	Suprafaţa* (mp)	Observaţii / Referinţe
A1	30128	70.000	Sector cadastral:2 Teren neimprejmuit;

B. Partea II. Proprietari şi acte

Inscrieri privitoare la dreptul de proprietate şi alte drepturi reale		Referinţe
50068 / 14/08/2007		
Act Notarial nr. 1054, din 01/01/2007 emis de NP Laura Diaconu;		
B1	Intabulare, drept de PROPRIETATE, dobandit prin Conventie, cota actuala 1/1, cota initiala 1/1	A1
	1) **VOICA FLORIAN**, casatorit cu; LIPSA CNP 2) **VOICA IONICA**, LIPSA CNP	
	OBSERVATII: (provenita din conversia CF 83)	

C. Partea III. SARCINI .

Inscrieri privind dezmembramintele dreptului de proprietate, drepturi reale de garanţie şi sarcini	Referinţe
NU SUNT	

Document care conține date cu caracter personal, protejat de prevederile Regulamentului (UE) nr. 679/2016 și Legii 190/2018

Anexa Nr. 1 La Partea I

Teren

Nr cadastral	Suprafaţa (mp)*	Observaţii / Referinţe
30128	70.000	

* Suprafaţa este determinată in planul de proiecţie Stereo 70.

DETALII LINIARE IMOBIL

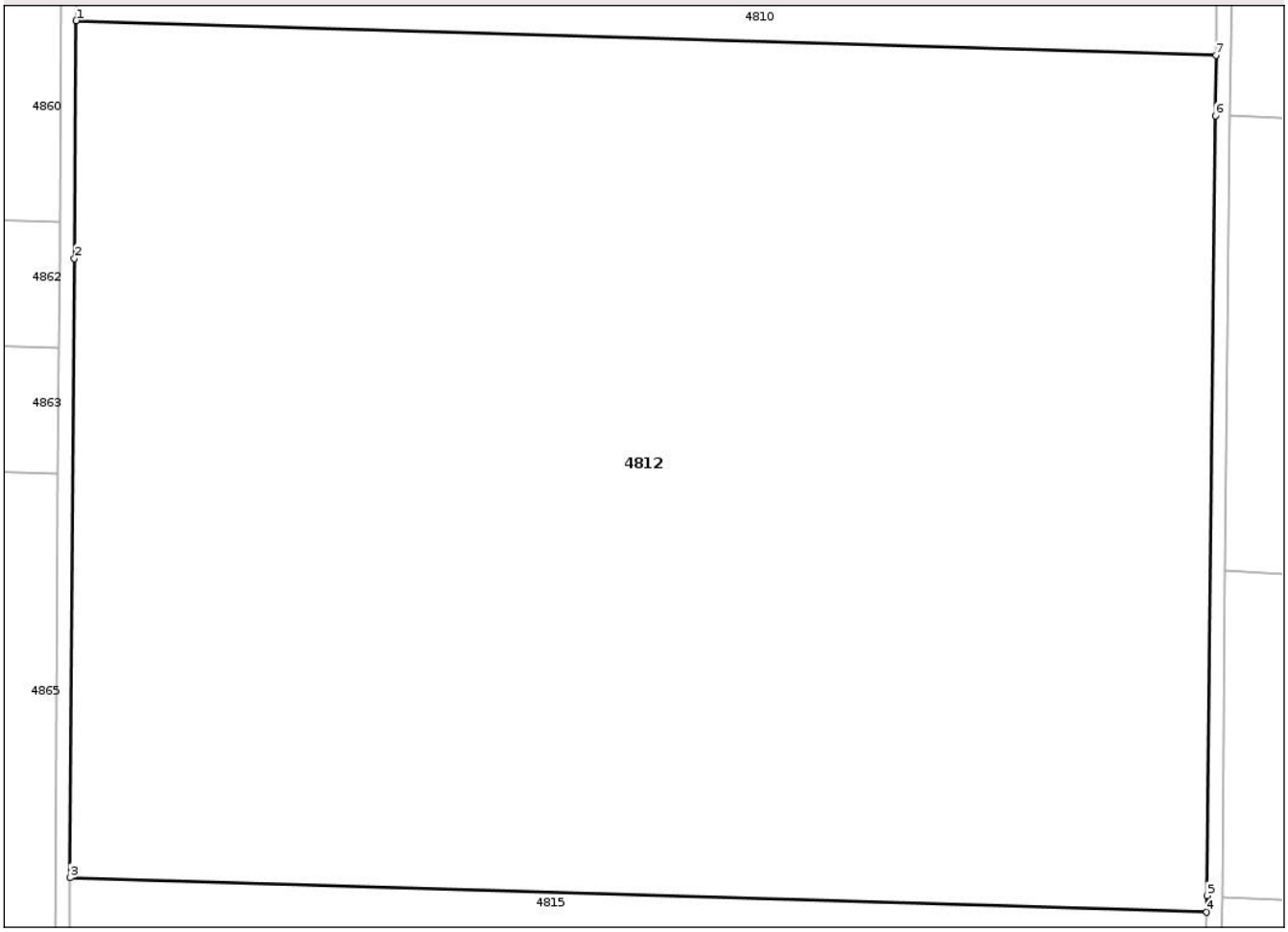

Date referitoare la teren

Crt	Categorie folosință	Intra vilan	Suprafaţa (mp)	Tarla	Parcelă	Nr. topo	Observaţii / Referinţe
1	arabil	NU	70.000	6	3	-	

Lungime Segmente
1) Valorile lungimilor segmentelor sunt obţinute din proiecţie în plan.

Punct început	X / Y	Punct sfârşit	X / Y	Lungime segment (** (m)
1	383.430,076 284.541,166	2	383.429,625 284.477,512	63.656
2	383.429,625 284.477,512	3	383.428,478 284.311,744	165.772
3	383.428,478 284.311,744	4	383.733,048 284.302,517	304.71
4	383.733,048 284.302,517	5	383.733,153 284.306,951	4.435
5	383.733,153 284.306,951	6	383.735,37 284.515,744	208.805

Document care conține date cu caracter personal, protejat de prevederile Regulamentului (UE) nr. 679/2016 și Legii 190/2018

Punct început	X / Y	Punct sfârşit	X / Y	Lungime segment (** (m)
6	383.735,37 284.515,744	7	383.735,543 284.531,912	16.169
7	383.735,543 284.531,912	1	383.430,076 284.541,166	305.607

** Lungimile segmentelor sunt determinate în planul de proiecţie Stereo 70 şi sunt rotunjite la 1 milimetru.
*** Distanţa dintre puncte este formată din segmente cumulate ce sunt mai mici decât valoarea 1 milimetru.

Document care conține date cu caracter personal, protejat de prevederile Regulamentului (UE) nr. 679/2016 și Legii 190/2018

DATE DESPRE IMOBILUL NR. 4813

Oficiul de Cadastru şi Publicitate Imobiliară DOLJ
Biroul de Cadastru şi Publicitate Imobiliară Craiova

A. Partea I. Descrierea imobilului

TEREN Extravilan

Adresa: Jud. Dolj, T6 P525

Nr. Crt	Nr cadastral Nr. topografic	Suprafaţa* (mp)	Observaţii / Referinţe
A1		26.100	Sector cadastral:2 Teren neimprejmuit;

B. Partea II. Proprietari şi acte

Inscrieri privitoare la dreptul de proprietate şi alte drepturi reale		Referinţe
/		
Act Administrativ nr. TDP 1545-2028, din 15/04/2002 emis de CJSDPAT DOLJ;		
B1	Intabulare, drept de PROPRIETATE, dobandit prin Reconstituire, cota actuala 1/1, cota initiala 1/1	A1
	1) **POPESCU T. MARIN** 2) **POPESCU T. JAN** 3) **POPESCU T. MATILDA** 4) **EREMIA T. CRISTIANA**	

C. Partea III. SARCINI .

Inscrieri privind dezmembramintele dreptului de proprietate, drepturi reale de garanţie şi sarcini	Referinţe
NU SUNT	

Document care conține date cu caracter personal, protejat de prevederile Regulamentului (UE) nr. 679/2016 și Legii 190/2018

Anexa Nr. 1 La Partea I

Teren

Nr cadastral	Suprafaţa (mp)*	Observaţii / Referinţe
	26.100	

* Suprafaţa este determinată in planul de proiecţie Stereo 70.

DETALII LINIARE IMOBIL

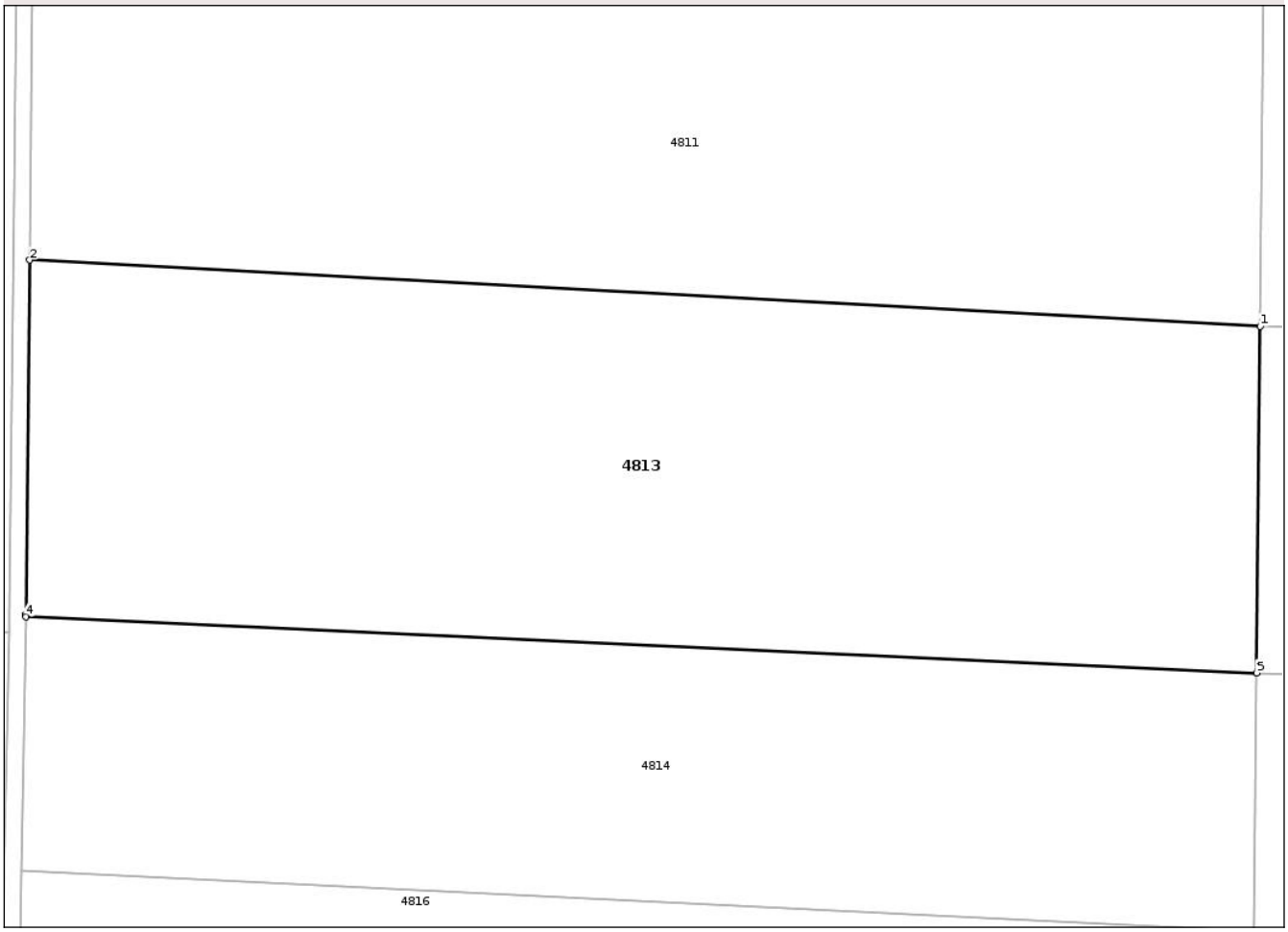

Date referitoare la teren

Crt	Categorie folosință	Intra vilan	Suprafaţa (mp)	Tarla	Parcelă	Nr. topo	Observaţii / Referinţe
1	arabil	NU	26.100	6	525	-	

Lungime Segmente
1) Valorile lungimilor segmentelor sunt obţinute din proiecţie în plan.

Punct început	X / Y	Punct sfârşit	X / Y	Lungime segment (** (m)
1	384.040,415 284.377,666	2	383.738,077 284.393,907	302.774
2	383.738,077 284.393,907	3	383.737,153 284.306,917	86.995
3	383.737,153 284.306,917	4	383.737,144 284.306,401	0.516
4	383.737,144 284.306,401	5	384.039,566 284.292,628	302.735
5	384.039,566 284.292,628	1	384.040,415 284.377,666	85.042

Document care conține date cu caracter personal, protejat de prevederile Regulamentului (UE) nr. 679/2016 și Legii 190/2018

** Lungimile segmentelor sunt determinate în planul de proiecţie Stereo 70 şi sunt rotunjite la 1 milimetru.
*** Distanţa dintre puncte este formată din segmente cumulate ce sunt mai mici decât valoarea 1 milimetru.

DATE DESPRE IMOBILUL NR. 4814

Oficiul de Cadastru şi Publicitate Imobiliară DOLJ
Biroul de Cadastru şi Publicitate Imobiliară Craiova

A. Partea I. Descrierea imobilului

TEREN Extravilan

Adresa: Jud. Dolj, T6, P 524

Nr. Crt	Nr cadastral Nr. topografic	Suprafaţa* (mp)	Observaţii / Referinţe
A1	30315	19.053	Sector cadastral:2 Teren neimprejmuit;

B. Partea II. Proprietari şi acte

Inscrieri privitoare la dreptul de proprietate şi alte drepturi reale		Referinţe
295702 / 17/12/2021		
Act Notarial nr. Contract de vanzare aut. nr. 1627, din 16/12/2021 emis de Tomita Dana Eugenia;		
B1	Intabulare, drept de PROPRIETATE, dobandit prin Conventie, cota actuala 1/1, cota initiala 1/1	A1
	1) **SPARLEA-VOICU LALA**	
B2	Se notează faptul că, imobilul face parte din patrimoniul de afectaţiune al lui : VOICU LALA PERSOANA FIZICA AUTORIZATA	A1

C. Partea III. SARCINI .

Inscrieri privind dezmembramintele dreptului de proprietate, drepturi reale de garanţie şi sarcini	Referinţe
NU SUNT	

Document care conține date cu caracter personal, protejat de prevederile Regulamentului (UE) nr. 679/2016 și Legii 190/2018

Anexa Nr. 1 La Partea I

Teren

Nr cadastral	Suprafaţa (mp)*	Observaţii / Referinţe
30315	19.053	

* Suprafaţa este determinată in planul de proiecţie Stereo 70.

DETALII LINIARE IMOBIL

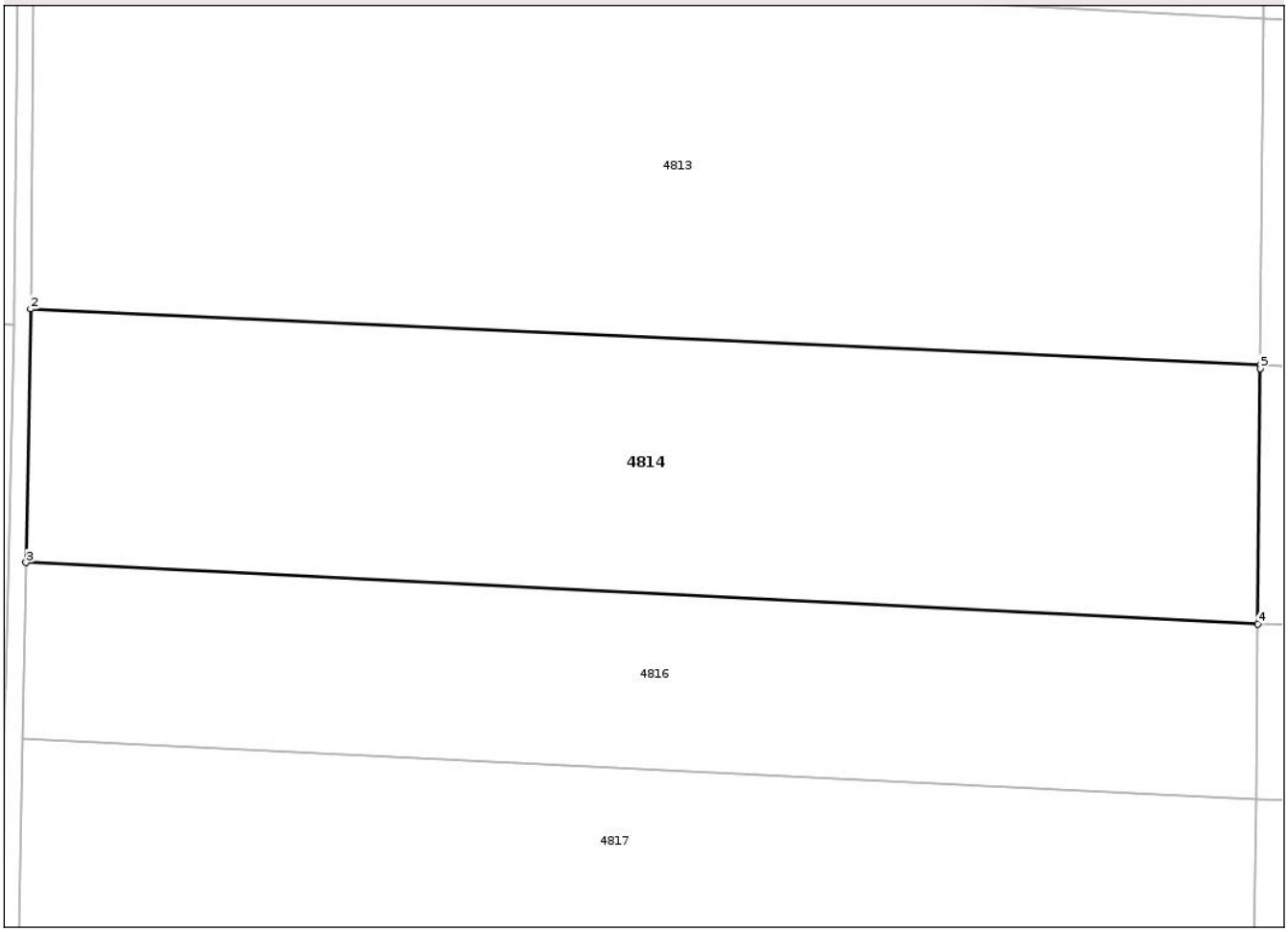

Date referitoare la teren

Crt	Categorie folosință	Intra vilan	Suprafaţa (mp)	Tarla	Parcelă	Nr. topo	Observaţii / Referinţe
1	arabil	NU	19.053	6	524	-	

Lungime Segmente
1) Valorile lungimilor segmentelor sunt obţinute din proiecţie în plan.

Punct început	X / Y	Punct sfârşit	X / Y	Lungime segment (** (m)
1	384.039,566 284.292,628	2	383.737,144 284.306,401	302.735
2	383.737,144 284.306,401	3	383.736,006 284.244,133	62.278
3	383.736,006 284.244,133	4	384.038,932 284.229,082	303.3
4	384.038,932 284.229,082	5	384.039,558 284.291,79	62.711
5	384.039,558 284.291,79	1	384.039,566 284.292,628	0.838

Document care conține date cu caracter personal, protejat de prevederile Regulamentului (UE) nr. 679/2016 și Legii 190/2018

** Lungimile segmentelor sunt determinate în planul de proiecţie Stereo 70 şi sunt rotunjite la 1 milimetru.
*** Distanţa dintre puncte este formată din segmente cumulate ce sunt mai mici decât valoarea 1 milimetru.

DATE DESPRE IMOBILUL NR. 4815

Oficiul de Cadastru şi Publicitate Imobiliară DOLJ
Biroul de Cadastru şi Publicitate Imobiliară Craiova

A. Partea I. Descrierea imobilului

TEREN Extravilan

Adresa: Jud. Dolj, T6 P4

Nr. Crt	Nr cadastral Nr. topografic	Suprafaţa* (mp)	Observaţii / Referinţe
A1		Din acte: 27.500 Masurata: 26.985	Sector cadastral:2 Teren neimprejmuit; Imobilul a fost diminuat cu un procent de 1.87%

B. Partea II. Proprietari şi acte

Inscrieri privitoare la dreptul de proprietate şi alte drepturi reale		Referinţe
/		
Act Administrativ nr. TDP 1269-2194, din 18/06/2002 emis de CJSDPAT DOLJ;		
B1	Intabulare, drept de PROPRIETATE, dobandit prin Reconstituire, cota actuala 1/1, cota initiala 1/1	A1
	1) **COJOCARU D. DOINA**, LIPSA CNP	

C. Partea III. SARCINI .

Inscrieri privind dezmembramintele dreptului de proprietate, drepturi reale de garanţie şi sarcini	Referinţe
NU SUNT	

Document care conține date cu caracter personal, protejat de prevederile Regulamentului (UE) nr. 679/2016 și Legii 190/2018

Anexa Nr. 1 La Partea I

Teren

Nr cadastral	Suprafaţa (mp)*	Observaţii / Referinţe
	Din acte: 27.500 Masurata: 26.985	Imobilul a fost diminuat cu un procent de 1.87%

* Suprafaţa este determinată in planul de proiecţie Stereo 70.

DETALII LINIARE IMOBIL

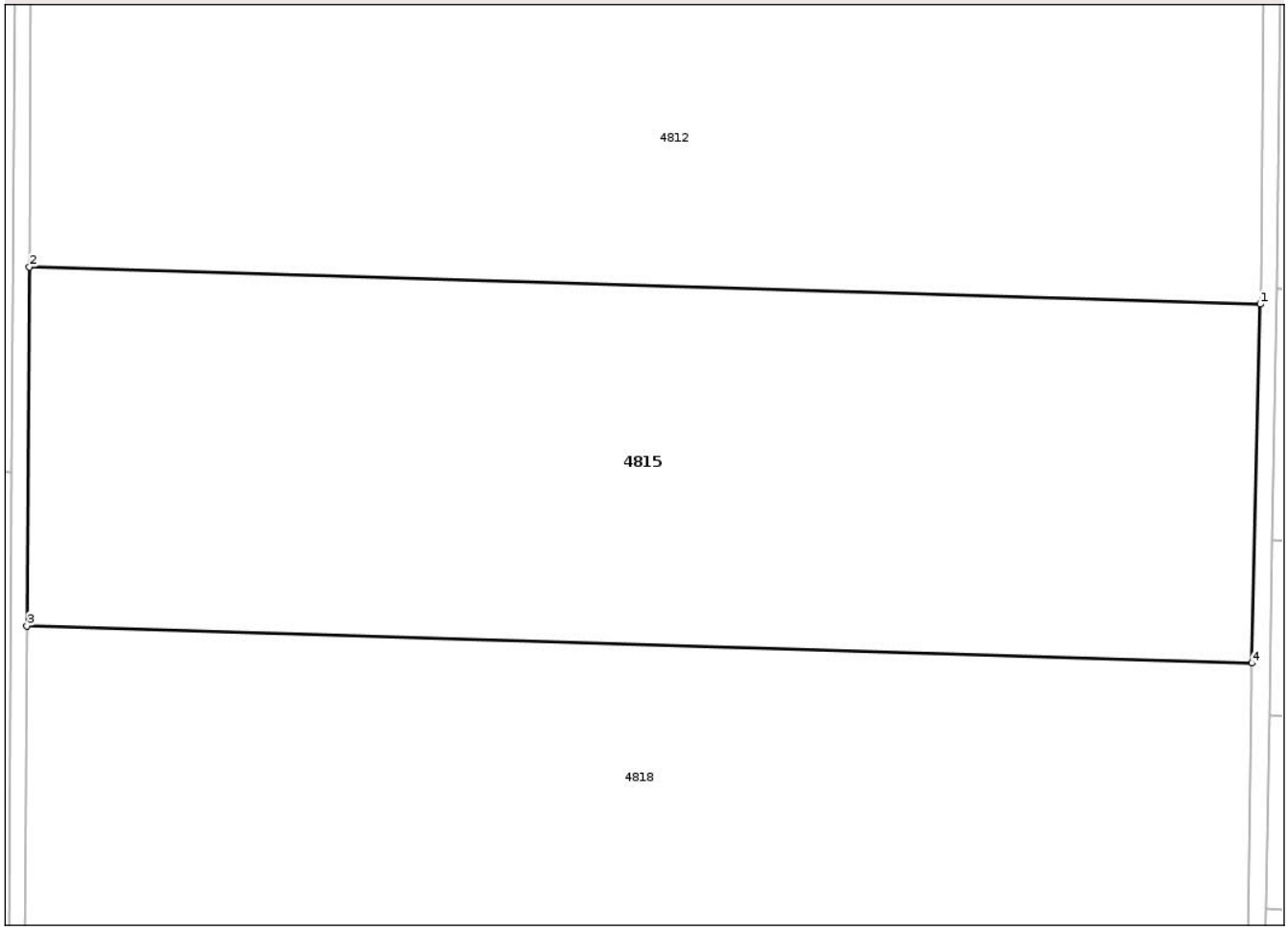

Date referitoare la teren

Crt	Categorie folosinţă	Intra vilan	Suprafaţa (mp)	Tarla	Parcelă	Nr. topo	Observaţii / Referinţe
1	arabil	NU	26.985	6	4	-	

Lungime Segmente
1) Valorile lungimilor segmentelor sunt obţinute din proiecţie în plan.

Punct început	X / Y	Punct sfârşit	X / Y	Lungime segment (** (m)
1	383.733,048 284.302,517	2	383.428,478 284.311,744	304.71
2	383.428,478 284.311,744	3	383.427,863 284.222,946	88.8
3	383.427,863 284.222,946	4	383.730,948 284.213,764	303.224
4	383.730,948 284.213,764	1	383.733,048 284.302,517	88.778

Document care conține date cu caracter personal, protejat de prevederile Regulamentului (UE) nr. 679/2016 și Legii 190/2018

** Lungimile segmentelor sunt determinate în planul de proiecţie Stereo 70 şi sunt rotunjite la 1 milimetru.
*** Distanţa dintre puncte este formată din segmente cumulate ce sunt mai mici decât valoarea 1 milimetru.

Document care conține date cu caracter personal, protejat de prevederile Regulamentului (UE) nr. 679/2016 și Legii 190/2018

DATE DESPRE IMOBILUL NR. 4816

Oficiul de Cadastru şi Publicitate Imobiliară DOLJ
Biroul de Cadastru şi Publicitate Imobiliară Craiova

A. Partea I. Descrierea imobilului

TEREN Extravilan

Adresa: Jud. Dolj, T6 P523

Nr. Crt	Nr cadastral Nr. topografic	Suprafaţa* (mp)	Observaţii / Referinţe
A1		13.091	Sector cadastral:2 Teren neimprejmuit;

B. Partea II. Proprietari şi acte

Inscrieri privitoare la dreptul de proprietate şi alte drepturi reale		Referinţe
/		
Act Administrativ nr. TDP 1544-2028, din 12/04/2002 emis de CJSDPAT DOLJ;		
B1	Intabulare, drept de PROPRIETATE, dobandit prin Reconstituire, cota actuala 1/1, cota initiala 1/1	A1
	1) **CHIOT I. ANGELA AURORA** 2) **POPESCU N. ARICLI**	

C. Partea III. SARCINI .

Inscrieri privind dezmembramintele dreptului de proprietate, drepturi reale de garanţie şi sarcini	Referinţe
NU SUNT	

Document care conține date cu caracter personal, protejat de prevederile Regulamentului (UE) nr. 679/2016 și Legii 190/2018

Anexa Nr. 1 La Partea I

Teren

Nr cadastral	Suprafaţa (mp)*	Observaţii / Referinţe
	13.091	

* Suprafaţa este determinată in planul de proiecţie Stereo 70.

DETALII LINIARE IMOBIL

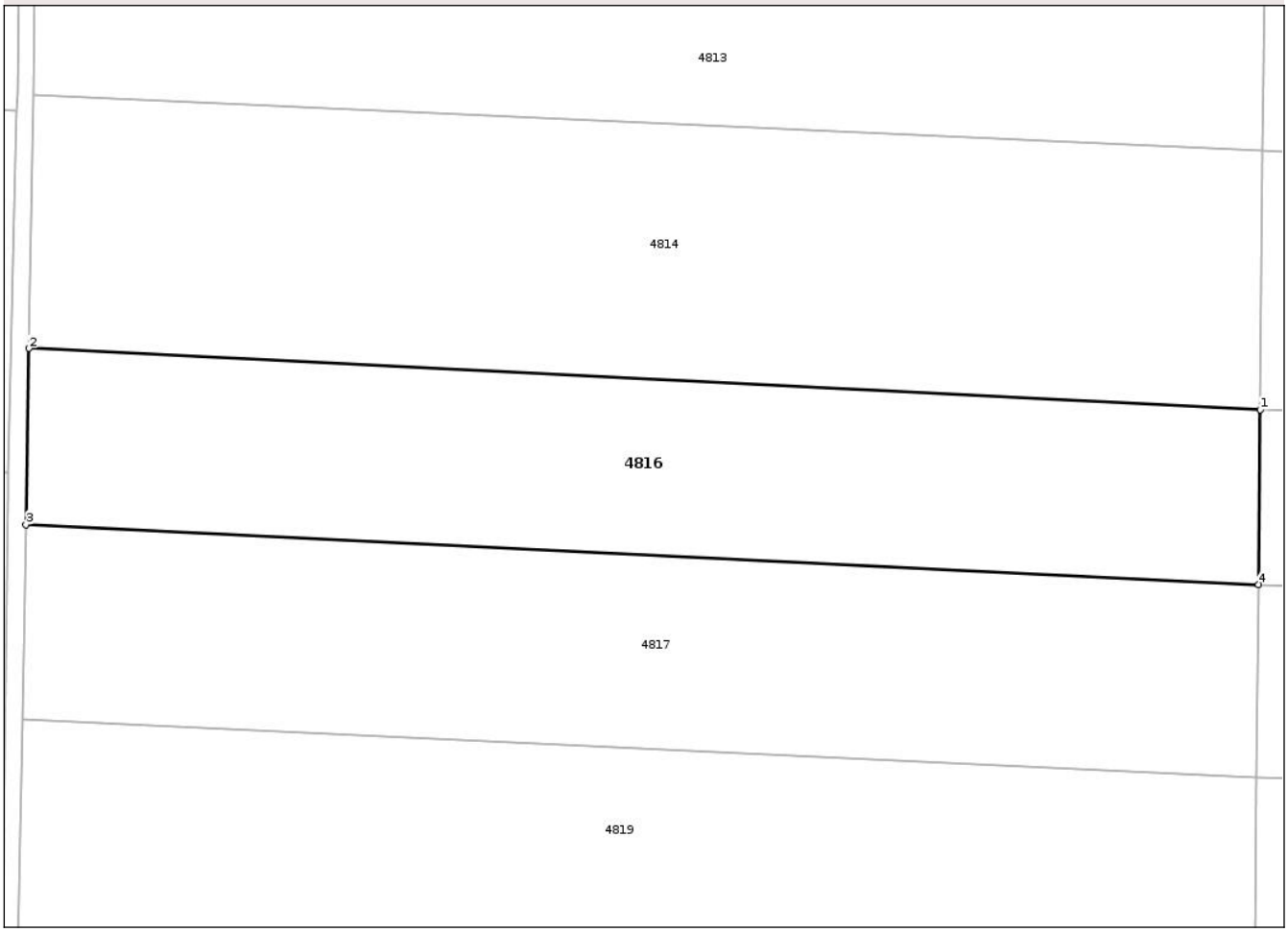

Date referitoare la teren

Crt	Categorie folosință	Intra vilan	Suprafaţa (mp)	Tarla	Parcelă	Nr. topo	Observaţii / Referinţe
1	arabil	NU	13.091	6	523	-	

Lungime Segmente
1) Valorile lungimilor segmentelor sunt obţinute din proiecţie în plan.

Punct început	X / Y	Punct sfârşit	X / Y	Lungime segment (** (m)
1	384.038,932 284.229,082	2	383.736,006 284.244,133	303.3
2	383.736,006 284.244,133	3	383.735,215 284.200,792	43.348
3	383.735,215 284.200,792	4	384.038,503 284.186,104	303.643
4	384.038,503 284.186,104	1	384.038,932 284.229,082	42.98

**** Lungimile segmentelor sunt determinate în planul de proiecţie Stereo 70 şi sunt rotunjite la 1 milimetru.**

Document care conține date cu caracter personal, protejat de prevederile Regulamentului (UE) nr. 679/2016 și Legii 190/2018

***** Distanţa dintre puncte este formată din segmente cumulate ce sunt mai mici decât valoarea 1 milimetru.**

DATE DESPRE IMOBILUL NR. 4817

Oficiul de Cadastru şi Publicitate Imobiliară DOLJ
Biroul de Cadastru şi Publicitate Imobiliară Craiova

A. Partea I. Descrierea imobilului

TEREN Extravilan

Adresa: Jud. Dolj, T6 P22

Nr. Crt	Nr cadastral Nr. topografic	Suprafaţa* (mp)	Observaţii / Referinţe
A1		14.440	Sector cadastral:2 Teren neimprejmuit;

B. Partea II. Proprietari şi acte

Inscrieri privitoare la dreptul de proprietate şi alte drepturi reale		Referinţe
/		
Act Administrativ nr. TDP 1602-2219, din 05/08/2002 emis de CJSDPAT DOLJ;		
B1	Intabulare, drept de PROPRIETATE, dobandit prin Reconstituire, cota actuala 1/1, cota initiala 1/1	A1
	1) **PANĂ I. MARCEL IONEL** 2) **PANĂ I. ŞTEFĂNIŢĂ** 3) **PANĂ I. IOANA** 4) **PANĂ I. DORULEŢ**	

C. Partea III. SARCINI .

Inscrieri privind dezmembramintele dreptului de proprietate, drepturi reale de garanţie şi sarcini	Referinţe
NU SUNT	

Document care conține date cu caracter personal, protejat de prevederile Regulamentului (UE) nr. 679/2016 și Legii 190/2018

Anexa Nr. 1 La Partea I

Teren

Nr cadastral	Suprafaţa (mp)*	Observaţii / Referinţe
	14.440	

* Suprafaţa este determinată in planul de proiecţie Stereo 70.

DETALII LINIARE IMOBIL

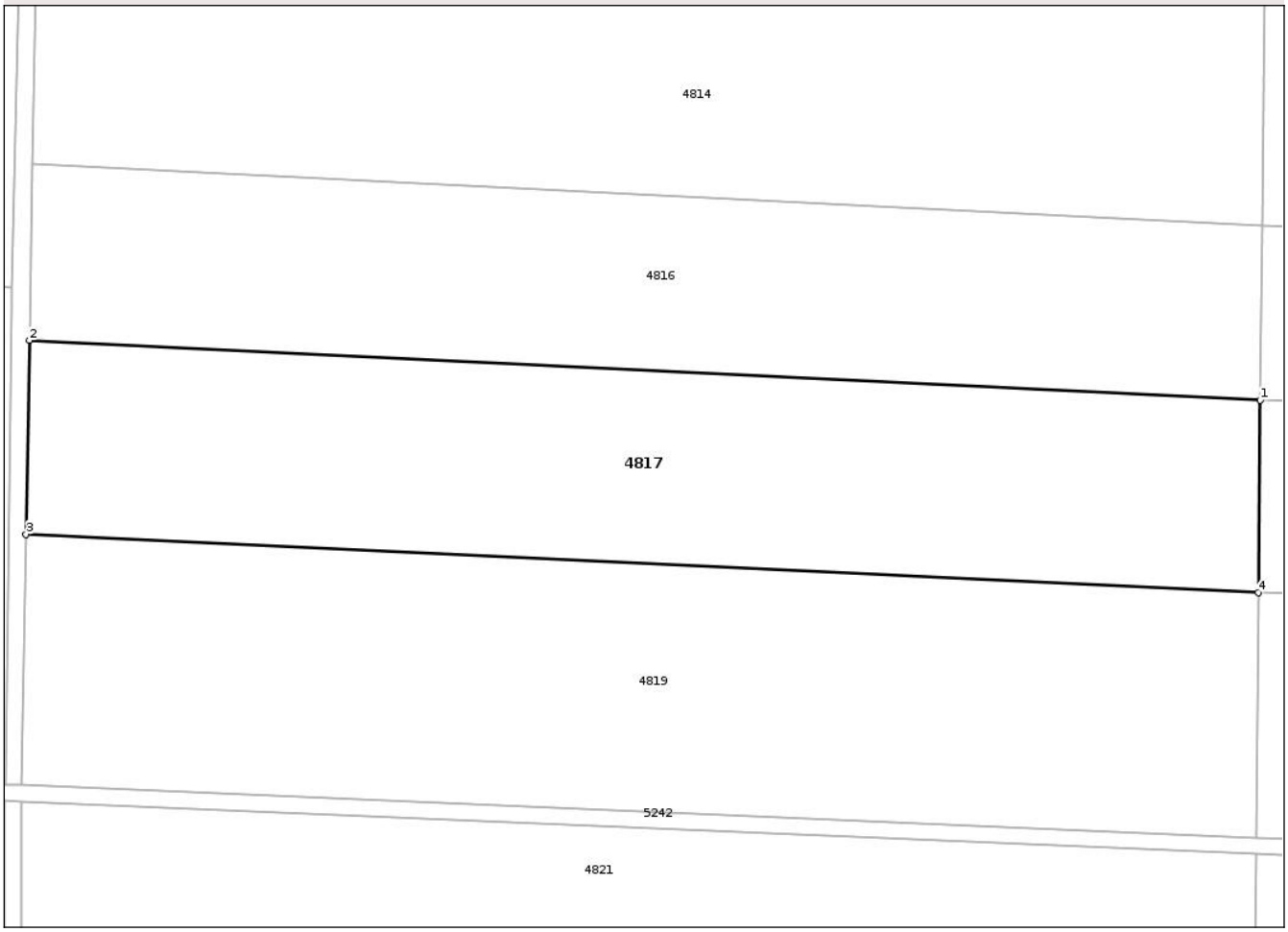

Date referitoare la teren

Crt	Categorie folosință	Intra vilan	Suprafaţa (mp)	Tarla	Parcelă	Nr. topo	Observaţii / Referinţe
1	arabil	NU	14.440	6	22	-	

Lungime Segmente
1) Valorile lungimilor segmentelor sunt obţinute din proiecţie în plan.

Punct început	X / Y	Punct sfârşit	X / Y	Lungime segment (** (m)
1	384.038,503 284.186,104	2	383.735,215 284.200,792	303.643
2	383.735,215 284.200,792	3	383.734,344 284.153,072	47.728
3	383.734,344 284.153,072	4	384.038,03 284.138,726	304.025
4	384.038,03 284.138,726	1	384.038,503 284.186,104	47.38

**** Lungimile segmentelor sunt determinate în planul de proiecţie Stereo 70 şi sunt rotunjite la 1 milimetru.**

Document care conține date cu caracter personal, protejat de prevederile Regulamentului (UE) nr. 679/2016 și Legii 190/2018

***** Distanţa dintre puncte este formată din segmente cumulate ce sunt mai mici decât valoarea 1 milimetru.**

Document care conține date cu caracter personal, protejat de prevederile Regulamentului (UE) nr. 679/2016 și Legii 190/2018

DATE DESPRE IMOBILUL NR. 4818

Oficiul de Cadastru şi Publicitate Imobiliară DOLJ
Biroul de Cadastru şi Publicitate Imobiliară Craiova

A. Partea I. Descrierea imobilului

TEREN Extravilan

Adresa: Jud. Dolj, T6,P5

Nr. Crt	Nr cadastral Nr. topografic	Suprafaţa* (mp)	Observaţii / Referinţe
A1	31131	Din acte: 53.000 Masurata: 36.843	Sector cadastral:2 Teren neimprejmuit; Imobil despartit de De 51, diferenta de suprafata se regaseste la ID-ul 4820

B. Partea II. Proprietari şi acte

Inscrieri privitoare la dreptul de proprietate şi alte drepturi reale		Referinţe
216355 / 04/10/2019		
Act Notarial nr. 1896, din 02/10/2019 emis de DICU STERICA;		
B1	Intabulare, drept de PROPRIETATE, dobandit prin Conventie, cota actuala 1/1, cota initiala 1/1	A1
	1) **SC QUEEN VERTAGRI SRL**, CIF:25496610	

C. Partea III. SARCINI .

Inscrieri privind dezmembramintele dreptului de proprietate, drepturi reale de garanţie şi sarcini	Referinţe
NU SUNT	

Document care conține date cu caracter personal, protejat de prevederile Regulamentului (UE) nr. 679/2016 și Legii 190/2018

Anexa Nr. 1 La Partea I

Teren

Nr cadastral	Suprafaţa (mp)*	Observaţii / Referinţe
31131	Din acte: 53.000 Masurata: 36.843	Imobil despartit de De 51, diferenta de suprafata se regaseste la ID-ul 4820

* Suprafaţa este determinată in planul de proiecţie Stereo 70.

DETALII LINIARE IMOBIL

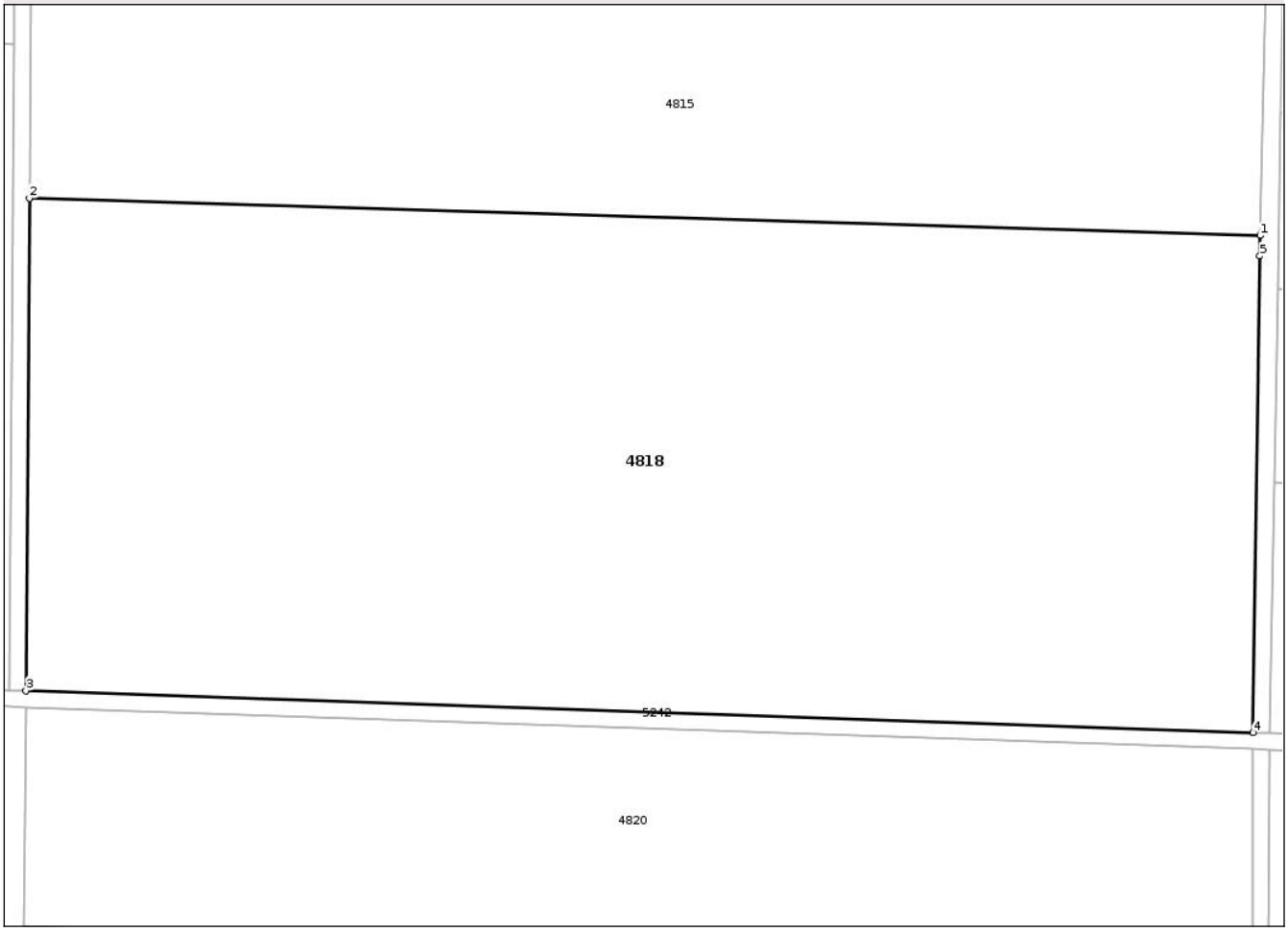

Date referitoare la teren

Crt	Categorie folosinţă	Intra vilan	Suprafaţa (mp)	Tarla	Parcelă	Nr. topo	Observaţii / Referinţe
1	arabil	NU	36.843	6	5	-	

Lungime Segmente
1) Valorile lungimilor segmentelor sunt obţinute din proiecţie în plan.

Punct început	X / Y	Punct sfârşit	X / Y	Lungime segment (** (m)
1	383.730,948 284.213,764	2	383.427,863 284.222,946	303.224
2	383.427,863 284.222,946	3	383.427,024 284.101,818	121.131
3	383.427,024 284.101,818	4	383.729,218 284.091,479	302.371
4	383.729,218 284.091,479	5	383.730,828 284.208,713	117.245

Document care conține date cu caracter personal, protejat de prevederile Regulamentului (UE) nr. 679/2016 și Legii 190/2018

Punct început	X / Y	Punct sfârşit	X / Y	Lungime segment (** (m)
5	383.730,828 284.208,713	1	383.730,948 284.213,764	5.052

** Lungimile segmentelor sunt determinate în planul de proiecţie Stereo 70 şi sunt rotunjite la 1 milimetru.
*** Distanţa dintre puncte este formată din segmente cumulate ce sunt mai mici decât valoarea 1 milimetru.

Document care conține date cu caracter personal, protejat de prevederile Regulamentului (UE) nr. 679/2016 și Legii 190/2018

DATE DESPRE IMOBILUL NR. 4819

Oficiul de Cadastru şi Publicitate Imobiliară DOLJ
Biroul de Cadastru şi Publicitate Imobiliară Craiova

A. Partea I. Descrierea imobilului

TEREN Extravilan

Adresa: Jud. Dolj, T6 P521

Nr. Crt	Nr cadastral Nr. topografic	Suprafaţa* (mp)	Observaţii / Referinţe
A1		18.553	Sector cadastral:2 Teren neimprejmuit;

B. Partea II. Proprietari şi acte

Inscrieri privitoare la dreptul de proprietate şi alte drepturi reale		Referinţe
/		
Act Administrativ nr. TDP 1595-2028, din 29/07/2002 emis de CJSDPAT DOLJ;		
B1	Intabulare, drept de PROPRIETATE, dobandit prin Reconstituire, cota actuala 1/1, cota initiala 1/1	A1
	1) **MORUNTALE MIHAELA** 2) **DOBRESCU M. RELU** 3) **SÎRBU I. MARIA** 4) **NICOLAU S. IOANA** 5) **POPA S. ELENA**	

C. Partea III. SARCINI .

Inscrieri privind dezmembramintele dreptului de proprietate, drepturi reale de garanţie şi sarcini	Referinţe
NU SUNT	

Anexa Nr. 1 La Partea I

Teren

Nr cadastral	Suprafaţa (mp)*	Observaţii / Referinţe
	18.553	

* Suprafaţa este determinată in planul de proiecţie Stereo 70.

DETALII LINIARE IMOBIL

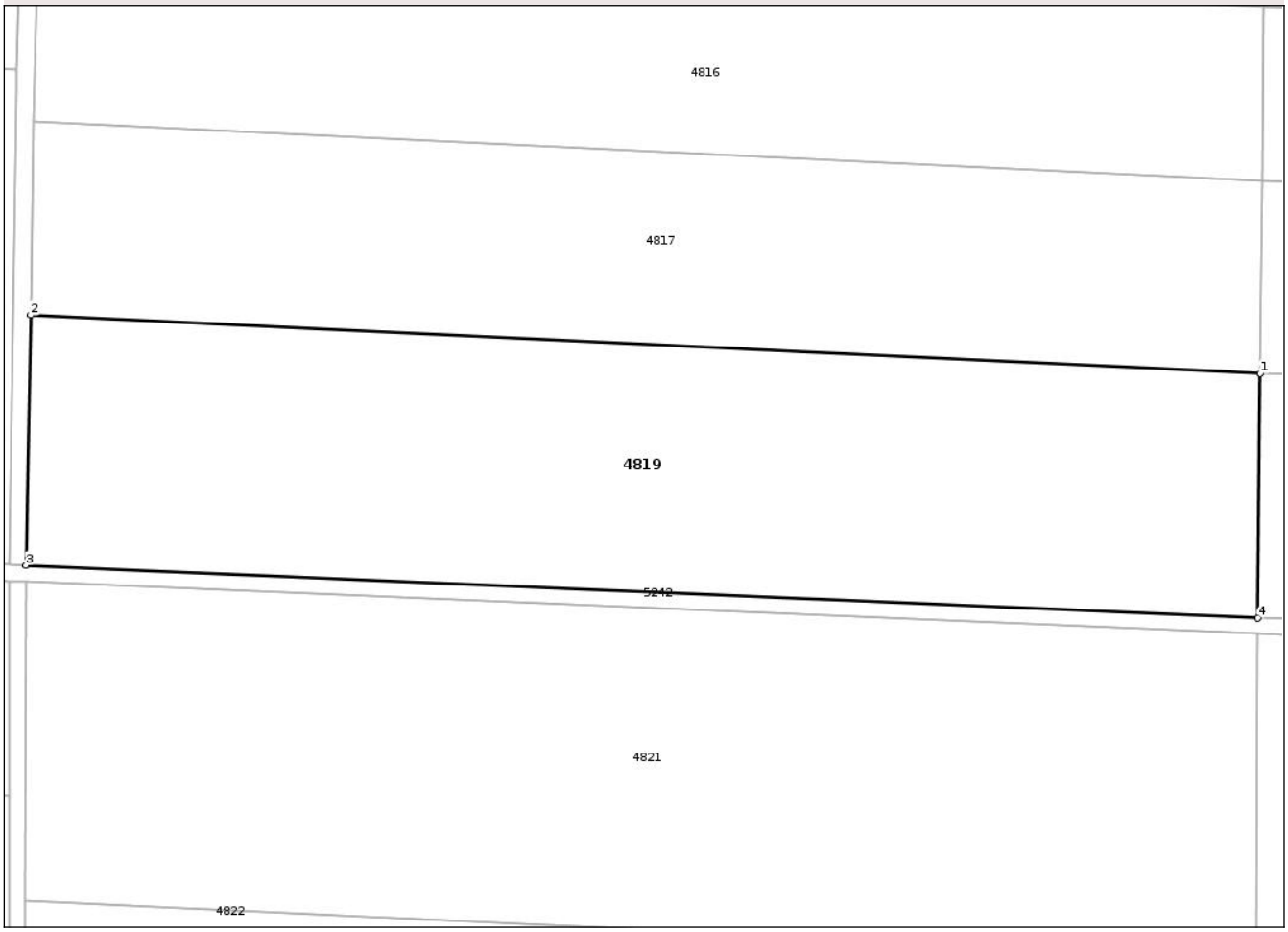

Date referitoare la teren

Crt	Categorie folosință	Intra vilan	Suprafaţa (mp)	Tarla	Parcelă	Nr. topo	Observaţii / Referinţe
1	arabil	NU	18.553	6	521	-	

Lungime Segmente
1) Valorile lungimilor segmentelor sunt obţinute din proiecţie în plan.

Punct început	X / Y	Punct sfârşit	X / Y	Lungime segment (** (m)
1	384.038,03 284.138,726	2	383.734,344 284.153,072	304.025
2	383.734,344 284.153,072	3	383.733,217 284.091,378	61.704
3	383.733,217 284.091,378	4	384.037,428 284.078,42	304.487
4	384.037,428 284.078,42	1	384.038,03 284.138,726	60.309

**** Lungimile segmentelor sunt determinate în planul de proiecţie Stereo 70 şi sunt rotunjite la 1 milimetru.**

Document care conține date cu caracter personal, protejat de prevederile Regulamentului (UE) nr. 679/2016 și Legii 190/2018

***** Distanţa dintre puncte este formată din segmente cumulate ce sunt mai mici decât valoarea 1 milimetru.**

Document care conține date cu caracter personal, protejat de prevederile Regulamentului (UE) nr. 679/2016 și Legii 190/2018

DATE DESPRE IMOBILUL NR. 4820

Oficiul de Cadastru şi Publicitate Imobiliară DOLJ
Biroul de Cadastru şi Publicitate Imobiliară Craiova

A. Partea I. Descrierea imobilului

TEREN Extravilan

Adresa: Jud. Dolj, T6,P5

Nr. Crt	Nr cadastral Nr. topografic	Suprafaţa* (mp)	Observaţii / Referinţe
A1	31131	Din acte: 53.000 Masurata: 16.157	Sector cadastral:2 Teren neimprejmuit; Imobil despartit de De 51, diferenta de suprafata se regaseste la ID-ul 4818

B. Partea II. Proprietari şi acte

Inscrieri privitoare la dreptul de proprietate şi alte drepturi reale		Referinţe
216355 / 04/10/2019		
Act Notarial nr. 1896, din 02/10/2019 emis de DICU STERICA;		
B1	Intabulare, drept de PROPRIETATE, dobandit prin Conventie, cota actuala 1/1, cota initiala 1/1	A1
	1) **SC QUEEN VERTAGRI SRL**, CIF:25496610	

C. Partea III. SARCINI .

Inscrieri privind dezmembramintele dreptului de proprietate, drepturi reale de garanţie şi sarcini	Referinţe
NU SUNT	

Document care conține date cu caracter personal, protejat de prevederile Regulamentului (UE) nr. 679/2016 și Legii 190/2018

Anexa Nr. 1 La Partea I

Teren

Nr cadastral	Suprafaţa (mp)*	Observaţii / Referinţe
31131	Din acte: 53.000 Masurata: 16.157	Imobil despartit de De 51, diferenta de suprafata se regaseste la ID-ul 4818

* Suprafaţa este determinată in planul de proiecţie Stereo 70.

DETALII LINIARE IMOBIL

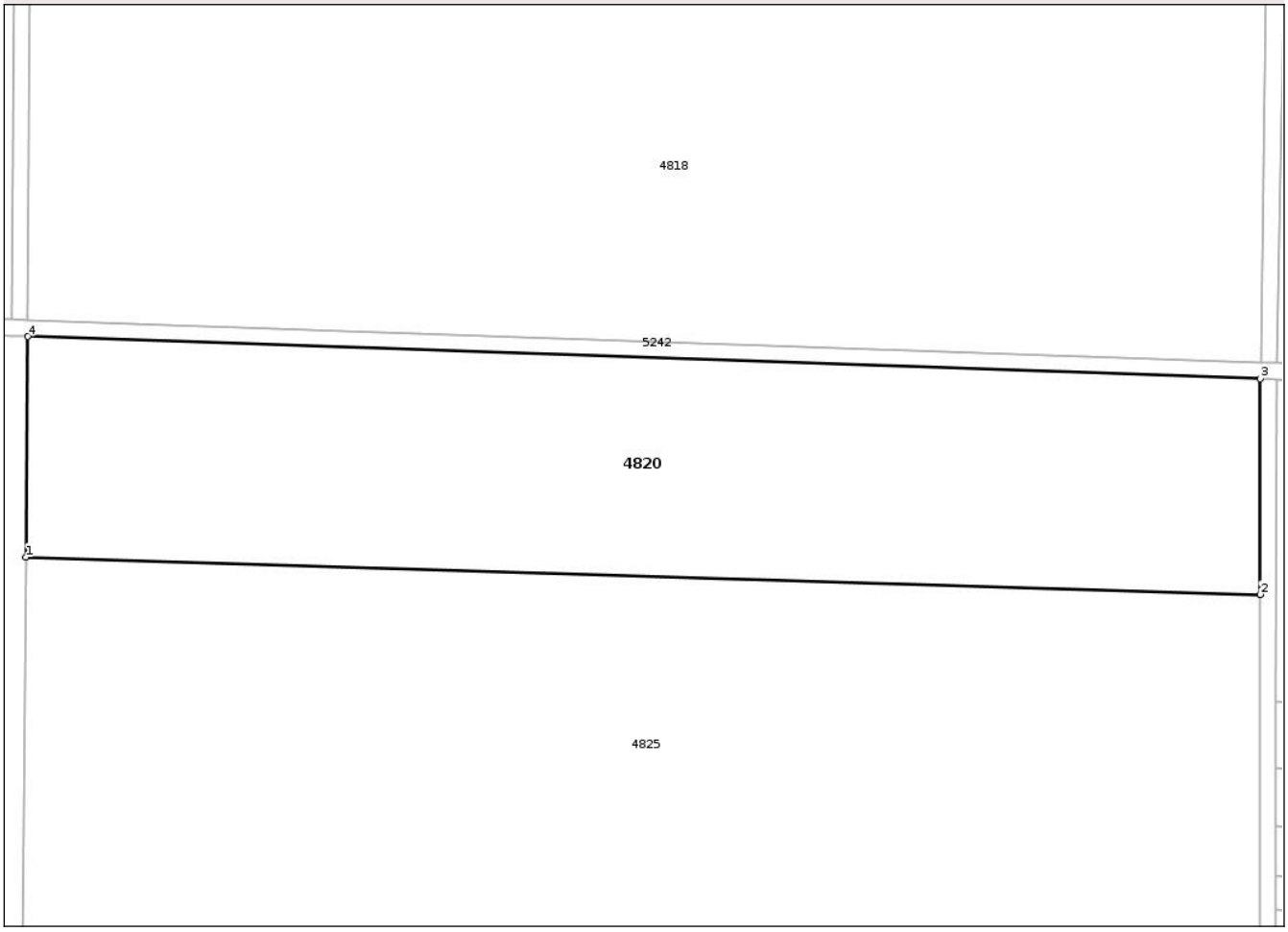

Date referitoare la teren

Crt	Categorie folosinţă	Intra vilan	Suprafaţa (mp)	Tarla	Parcelă	Nr. topo	Observaţii / Referinţe
1	arabil	NU	16.157	6	5	-	

Lungime Segmente
1) Valorile lungimilor segmentelor sunt obţinute din proiecţie în plan.

Punct început	X / Y	Punct sfârşit	X / Y	Lungime segment (** (m)
1	383.426,568 284.043,79	2	383.729,071 284.034,625	302.642
2	383.729,071 284.034,625	3	383.729,137 284.087,48	52.855
3	383.729,137 284.087,48	4	383.427,051 284.097,815	302.263
4	383.427,051 284.097,815	1	383.426,568 284.043,79	54.027

Document care conține date cu caracter personal, protejat de prevederile Regulamentului (UE) nr. 679/2016 și Legii 190/2018

** Lungimile segmentelor sunt determinate în planul de proiecţie Stereo 70 şi sunt rotunjite la 1 milimetru.
*** Distanţa dintre puncte este formată din segmente cumulate ce sunt mai mici decât valoarea 1 milimetru.

Document care conține date cu caracter personal, protejat de prevederile Regulamentului (UE) nr. 679/2016 și Legii 190/2018

DATE DESPRE IMOBILUL NR. 4821

Oficiul de Cadastru şi Publicitate Imobiliară DOLJ
Biroul de Cadastru şi Publicitate Imobiliară Craiova

A. Partea I. Descrierea imobilului

TEREN Extravilan

Adresa: Jud. Dolj, T6 P520

Nr. Crt	Nr cadastral Nr. topografic	Suprafaţa* (mp)	Observaţii / Referinţe
A1		24.096	Sector cadastral:2 Teren neimprejmuit;

B. Partea II. Proprietari şi acte

Inscrieri privitoare la dreptul de proprietate şi alte drepturi reale		Referinţe
/		
Act Administrativ nr. TDP 1595-2028, din 29/07/2002 emis de CJSDPAT DOLJ;		
B1	Intabulare, drept de PROPRIETATE, dobandit prin Reconstituire, cota actuala 1/1, cota initiala 1/1	A1
	1) **MORUNTALE MIHAELA** 2) **DOBRESCU M. RELU** 3) **SÎRBU I. MARIA** 4) **NICOLAU S. IOANA** 5) **POPA S. ELENA**	

C. Partea III. SARCINI .

Inscrieri privind dezmembramintele dreptului de proprietate, drepturi reale de garanţie şi sarcini	Referinţe
NU SUNT	

Anexa Nr. 1 La Partea I

Teren

Nr cadastral	Suprafaţa (mp)*	Observaţii / Referinţe
	24.096	

* Suprafaţa este determinată in planul de proiecţie Stereo 70.

DETALII LINIARE IMOBIL

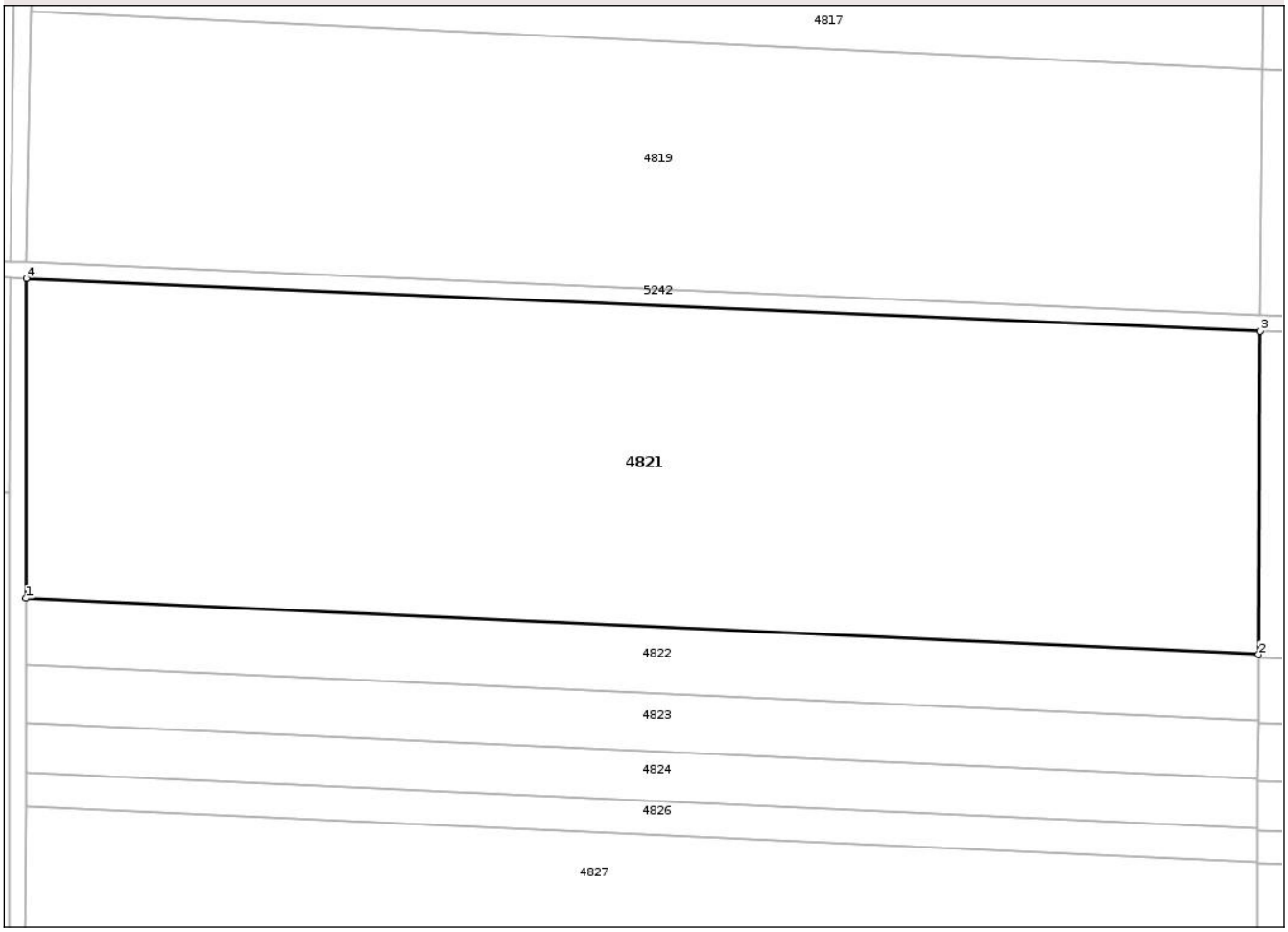

Date referitoare la teren

Crt	Categorie folosință	Intra vilan	Suprafaţa (mp)	Tarla	Parcelă	Nr. topo	Observaţii / Referinţe
1	arabil	NU	24.096	6	520	-	

Lungime Segmente
1) Valorile lungimilor segmentelor sunt obţinute din proiecţie în plan.

Punct început	X / Y	Punct sfârşit	X / Y	Lungime segment (** (m)
1	383.733,054 284.008,586	2	384.036,961 283.994,744	304.222
2	384.036,961 283.994,744	3	384.037,386 284.074,419	79.676
3	384.037,386 284.074,419	4	383.733,159 284.087,378	304.503
4	383.733,159 284.087,378	1	383.733,054 284.008,586	78.792

**** Lungimile segmentelor sunt determinate în planul de proiecţie Stereo 70 şi sunt rotunjite la 1 milimetru.**

Document care conține date cu caracter personal, protejat de prevederile Regulamentului (UE) nr. 679/2016 și Legii 190/2018

***** Distanţa dintre puncte este formată din segmente cumulate ce sunt mai mici decât valoarea 1 milimetru.**

Document care conține date cu caracter personal, protejat de prevederile Regulamentului (UE) nr. 679/2016 și Legii 190/2018

DATE DESPRE IMOBILUL NR. 4822

Oficiul de Cadastru şi Publicitate Imobiliară DOLJ
Biroul de Cadastru şi Publicitate Imobiliară Craiova

A. Partea I. Descrierea imobilului

TEREN Extravilan

Adresa: Jud. Dolj, T6 P519

Nr. Crt	Nr cadastral Nr. topografic	Suprafaţa* (mp)	Observaţii / Referinţe
A1		4.980	Sector cadastral:2 Teren neimprejmuit;

B. Partea II. Proprietari şi acte

Inscrieri privitoare la dreptul de proprietate şi alte drepturi reale		Referinţe
/		
Act Administrativ nr. TDP 1500-19501, din 27/03/2002 emis de CJSDPAT DOLJ;		
B1	Intabulare, drept de PROPRIETATE, dobandit prin Reconstituire, cota actuala 1/1, cota initiala 1/1	A1
	1) **STANCU ŞT. STEFAN**, LIPSA CNP	

C. Partea III. SARCINI .

Inscrieri privind dezmembramintele dreptului de proprietate, drepturi reale de garanţie şi sarcini	Referinţe
NU SUNT	

Document care conține date cu caracter personal, protejat de prevederile Regulamentului (UE) nr. 679/2016 și Legii 190/2018

Anexa Nr. 1 La Partea I

Teren

Nr cadastral	Suprafaţa (mp)*	Observaţii / Referinţe
	4.980	

* Suprafaţa este determinată in planul de proiecţie Stereo 70.

DETALII LINIARE IMOBIL

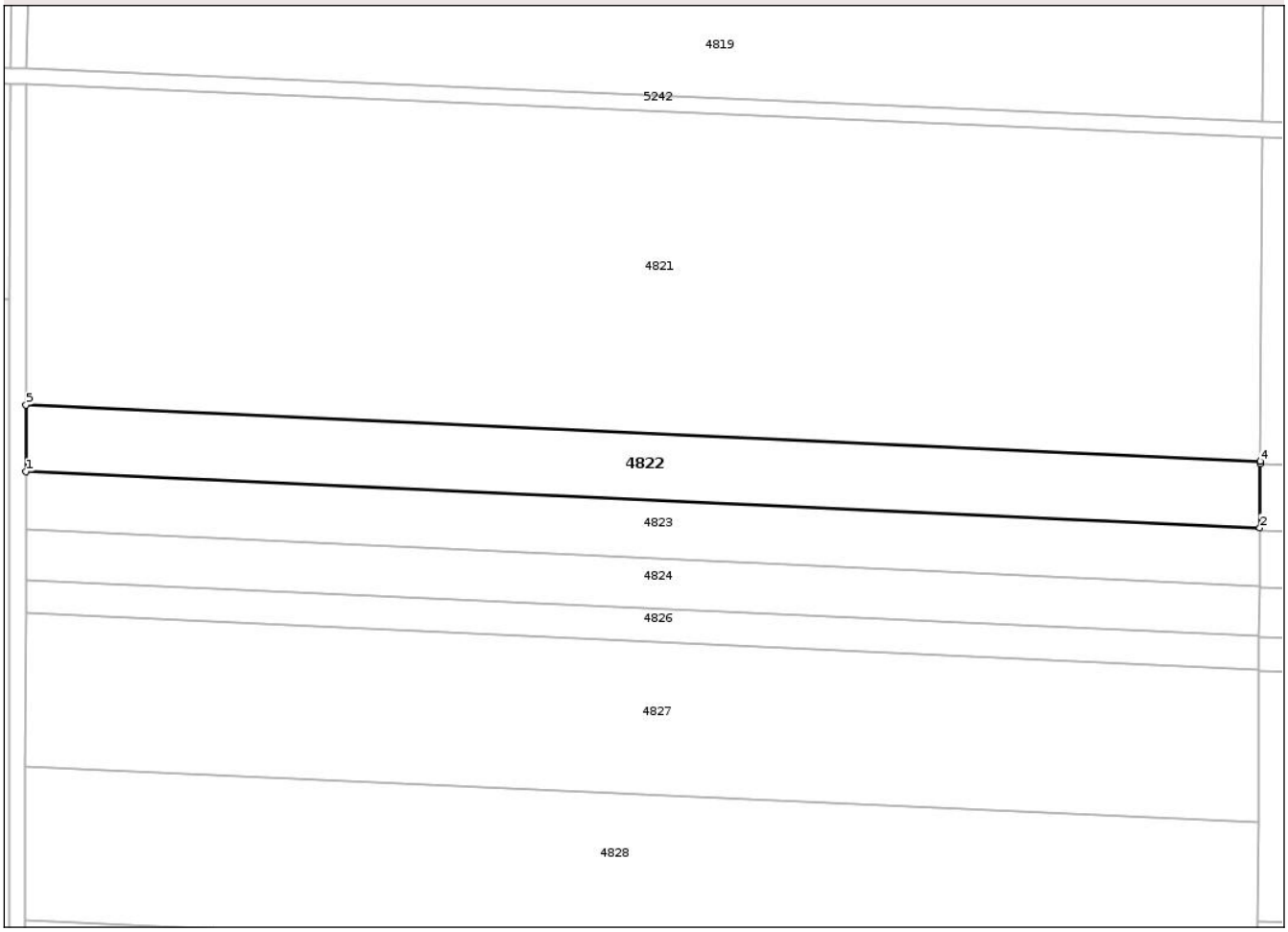

Date referitoare la teren

Crt	Categorie folosință	Intra vilan	Suprafaţa (mp)	Tarla	Parcelă	Nr. topo	Observaţii / Referinţe
1	arabil	NU	4.980	6	519	-	

Lungime Segmente
1) Valorile lungimilor segmentelor sunt obţinute din proiecţie în plan.

Punct început	X / Y	Punct sfârşit	X / Y	Lungime segment (** (m)
1	383.733,032 283.992,199	2	384.036,874 283.978,359	304.157
2	384.036,874 283.978,359	3	384.036,958 283.994,105	15.746
3	384.036,958 283.994,105	4	384.036,961 283.994,744	0.639
4	384.036,961 283.994,744	5	383.733,054 284.008,586	304.222
5	383.733,054 284.008,586	1	383.733,032 283.992,199	16.387

Document care conține date cu caracter personal, protejat de prevederile Regulamentului (UE) nr. 679/2016 și Legii 190/2018

** Lungimile segmentelor sunt determinate în planul de proiecţie Stereo 70 şi sunt rotunjite la 1 milimetru.
*** Distanţa dintre puncte este formată din segmente cumulate ce sunt mai mici decât valoarea 1 milimetru.

DATE DESPRE IMOBILUL NR. 4823

Oficiul de Cadastru şi Publicitate Imobiliară DOLJ
Biroul de Cadastru şi Publicitate Imobiliară Craiova

A. Partea I. Descrierea imobilului

TEREN Extravilan

Adresa: Jud. Dolj, T6 P518

Nr. Crt	Nr cadastral Nr. topografic	Suprafaţa* (mp)	Observaţii / Referinţe
A1		4.333	Sector cadastral:2 Teren neimprejmuit;

B. Partea II. Proprietari şi acte

Inscrieri privitoare la dreptul de proprietate şi alte drepturi reale		Referinţe
/		
Act Administrativ nr. TDP 1501-2028, din 28/03/2002 emis de CJSDPAT DOLJ;		
B1	Intabulare, drept de PROPRIETATE, dobandit prin Reconstituire, cota actuala 1/1, cota initiala 1/1	A1
	1) **VALU M. DRAGOMIR**, LIPSA CNP	

C. Partea III. SARCINI .

Inscrieri privind dezmembramintele dreptului de proprietate, drepturi reale de garanţie şi sarcini	Referinţe
NU SUNT	

Document care conține date cu caracter personal, protejat de prevederile Regulamentului (UE) nr. 679/2016 și Legii 190/2018

Anexa Nr. 1 La Partea I

Teren

Nr cadastral	Suprafaţa (mp)*	Observaţii / Referinţe
	4.333	

* Suprafaţa este determinată in planul de proiecţie Stereo 70.

DETALII LINIARE IMOBIL

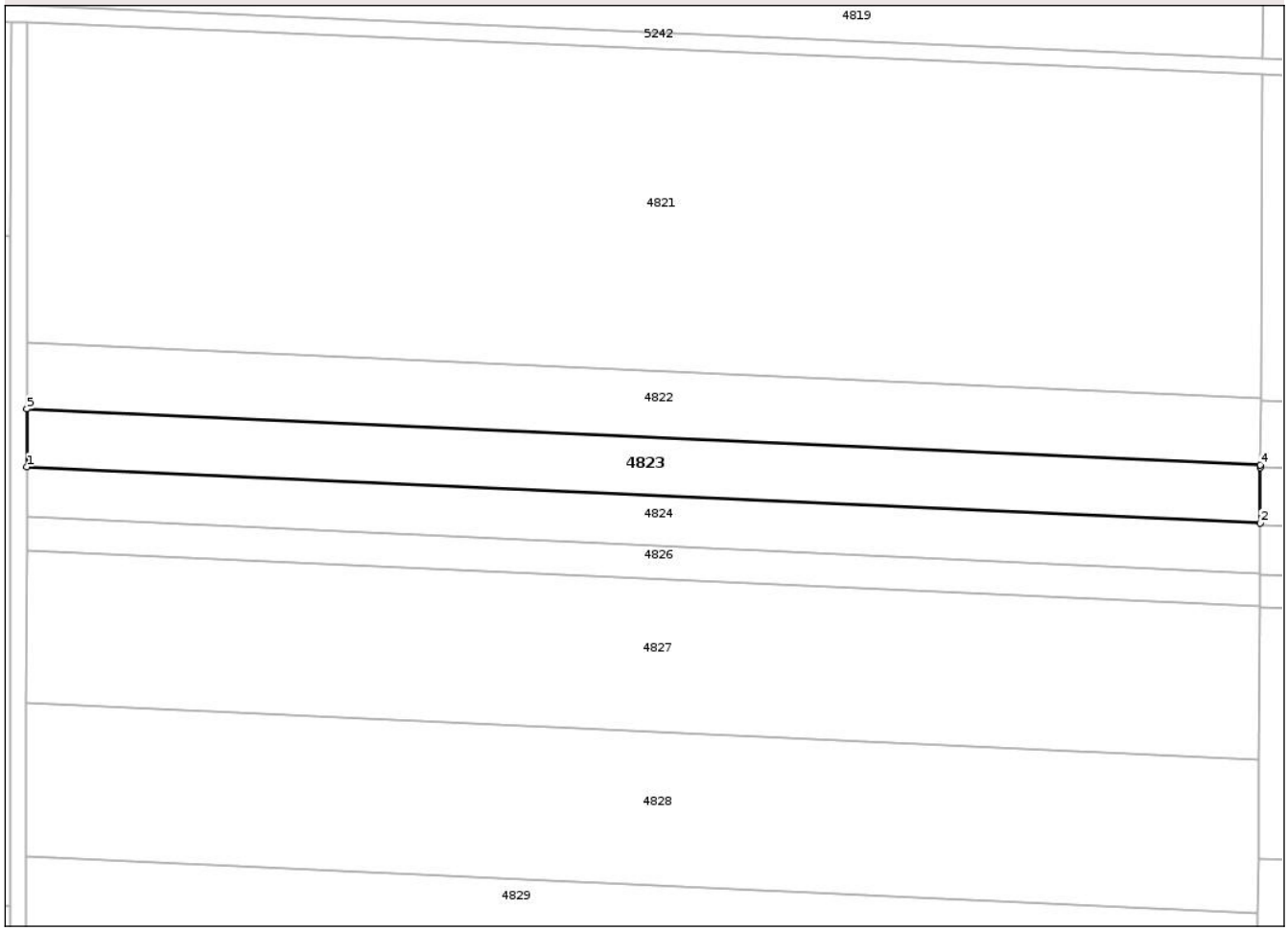

Date referitoare la teren

Crt	Categorie folosință	Intra vilan	Suprafaţa (mp)	Tarla	Parcelă	Nr. topo	Observaţii / Referinţe
1	arabil	NU	4.333	6	518	-	

Lungime Segmente
1) Valorile lungimilor segmentelor sunt obţinute din proiecţie în plan.

Punct început	X / Y	Punct sfârşit	X / Y	Lungime segment (** (m)
1	383.733,013 283.977,938	2	384.036,798 283.964,101	304.1
2	384.036,798 283.964,101	3	384.036,871 283.977,79	13.689
3	384.036,871 283.977,79	4	384.036,874 283.978,359	0.569
4	384.036,874 283.978,359	5	383.733,032 283.992,199	304.157
5	383.733,032 283.992,199	1	383.733,013 283.977,938	14.261

Document care conține date cu caracter personal, protejat de prevederile Regulamentului (UE) nr. 679/2016 și Legii 190/2018

** Lungimile segmentelor sunt determinate în planul de proiecţie Stereo 70 şi sunt rotunjite la 1 milimetru.
*** Distanţa dintre puncte este formată din segmente cumulate ce sunt mai mici decât valoarea 1 milimetru.

DATE DESPRE IMOBILUL NR. 4824

Oficiul de Cadastru şi Publicitate Imobiliară DOLJ
Biroul de Cadastru şi Publicitate Imobiliară Craiova

A. Partea I. Descrierea imobilului

TEREN Extravilan

Adresa: Jud. Dolj, T6 P517

Nr. Crt	Nr cadastral Nr. topografic	Suprafaţa* (mp)	Observaţii / Referinţe
A1		3.735	Sector cadastral:2 Teren neimprejmuit;

B. Partea II. Proprietari şi acte

Inscrieri privitoare la dreptul de proprietate şi alte drepturi reale		Referinţe
/		
Act Administrativ nr. TDP 1497-19501, din 27/03/2002 emis de CJSDPAT DOLJ;		
B1	Intabulare, drept de PROPRIETATE, dobandit prin Reconstituire, cota actuala 1/1, cota initiala 1/1	A1
	1) **MACEŞANU A. CONSTANTINA**, LIPSA CNP	

C. Partea III. SARCINI .

Inscrieri privind dezmembramintele dreptului de proprietate, drepturi reale de garanţie şi sarcini	Referinţe
NU SUNT	

Document care conține date cu caracter personal, protejat de prevederile Regulamentului (UE) nr. 679/2016 și Legii 190/2018

Anexa Nr. 1 La Partea I

Teren

Nr cadastral	Suprafaţa (mp)*	Observaţii / Referinţe
	3.735	

* Suprafaţa este determinată in planul de proiecţie Stereo 70.

DETALII LINIARE IMOBIL

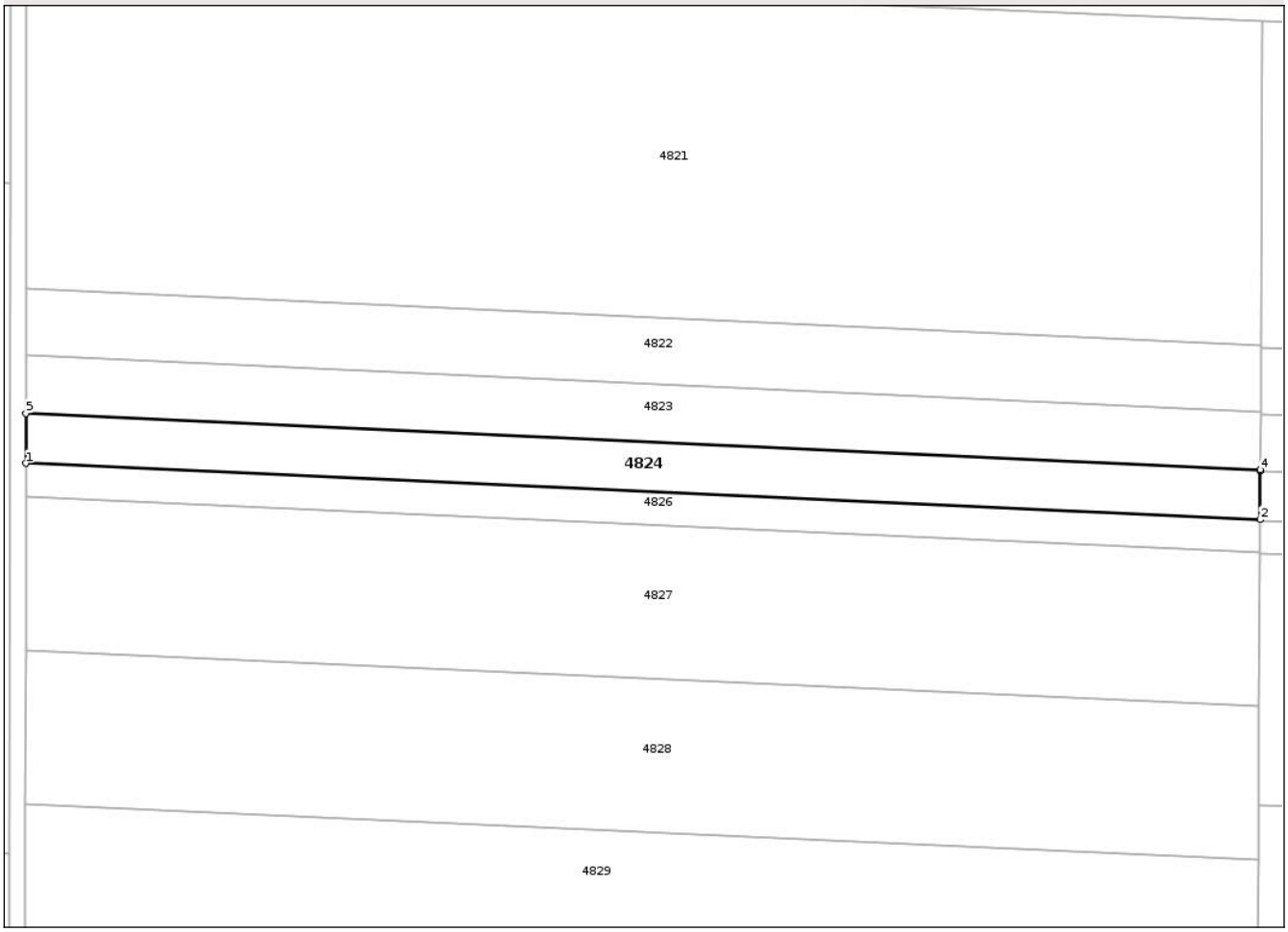

Date referitoare la teren

Crt	Categorie folosință	Intra vilan	Suprafaţa (mp)	Tarla	Parcelă	Nr. topo	Observaţii / Referinţe
1	arabil	NU	3.735	6	517	-	

Lungime Segmente
1) Valorile lungimilor segmentelor sunt obţinute din proiecţie în plan.

Punct început	X / Y	Punct sfârşit	X / Y	Lungime segment (** (m)
1	383.732,997 283.965,642	2	384.036,733 283.951,808	304.051
2	384.036,733 283.951,808	3	384.036,796 283.963,698	11.89
3	384.036,796 283.963,698	4	384.036,798 283.964,101	0.403
4	384.036,798 283.964,101	5	383.733,013 283.977,938	304.1
5	383.733,013 283.977,938	1	383.732,997 283.965,642	12.296

Document care conține date cu caracter personal, protejat de prevederile Regulamentului (UE) nr. 679/2016 și Legii 190/2018

** Lungimile segmentelor sunt determinate în planul de proiecţie Stereo 70 şi sunt rotunjite la 1 milimetru.
*** Distanţa dintre puncte este formată din segmente cumulate ce sunt mai mici decât valoarea 1 milimetru.

DATE DESPRE IMOBILUL NR. 4825

Oficiul de Cadastru şi Publicitate Imobiliară DOLJ
Biroul de Cadastru şi Publicitate Imobiliară Craiova

A. Partea I. Descrierea imobilului

TEREN Extravilan

Adresa: Jud. Dolj, T 6, P 6

Nr. Crt	Nr cadastral Nr. topografic	Suprafaţa* (mp)	Observaţii / Referinţe
A1	30628	50.000	Sector cadastral:2 Teren neimprejmuit;

B. Partea II. Proprietari şi acte

Inscrieri privitoare la dreptul de proprietate şi alte drepturi reale		Referinţe
138892 / 25/10/2016		
Act Notarial nr. Contract de vanzare cumparare aut nr.1371, din 14/10/2016 emis de Baias Valeria (CONTRACT DE VANZARE);		
B1	Intabulare, drept de PROPRIETATE, dobandit prin Conventie, cota actuala 1/1, cota initiala 1/1	A1
	1) **SC QUEEN VERTAGRI SRL**, CIF:25496610	
199370 / 24/10/2018		
Act Notarial nr. Contract ipoteca aut. 3821, din 24/10/2018 emis de Defta Cristian;		
B2	se noteaza interdictiile de instrainare, inchiriere, dezmembrare, alipire, construire, demolare, restructurare si amenajare	A1
	1) **BANCA TRANSILVANIA SA CLUJ NAPOCA SUCURSALA CRAIOVA**, CIF:9313869	

C. Partea III. SARCINI

Inscrieri privind dezmembramintele dreptului de proprietate, drepturi reale de garanţie şi sarcini		Referinţe
199370 / 24/10/2018		
Act Notarial nr. Contract ipoteca aut. 3821, din 24/10/2018 emis de Defta Cristian;		
C1	Intabulare, drept de IPOTECA, Valoare:750000 LEI+celelalte obligatii de plata aferente creditului	A1
	1) **BANCA TRANSILVANIA SA CLUJ NAPOCA SUCURSALA CRAIOVA**, CIF:9313869	

Document care conține date cu caracter personal, protejat de prevederile Regulamentului (UE) nr. 679/2016 și Legii 190/2018

Anexa Nr. 1 La Partea I

Teren

Nr cadastral	Suprafaţa (mp)*	Observaţii / Referinţe
30628	50.000	

* Suprafaţa este determinată in planul de proiecţie Stereo 70.

DETALII LINIARE IMOBIL

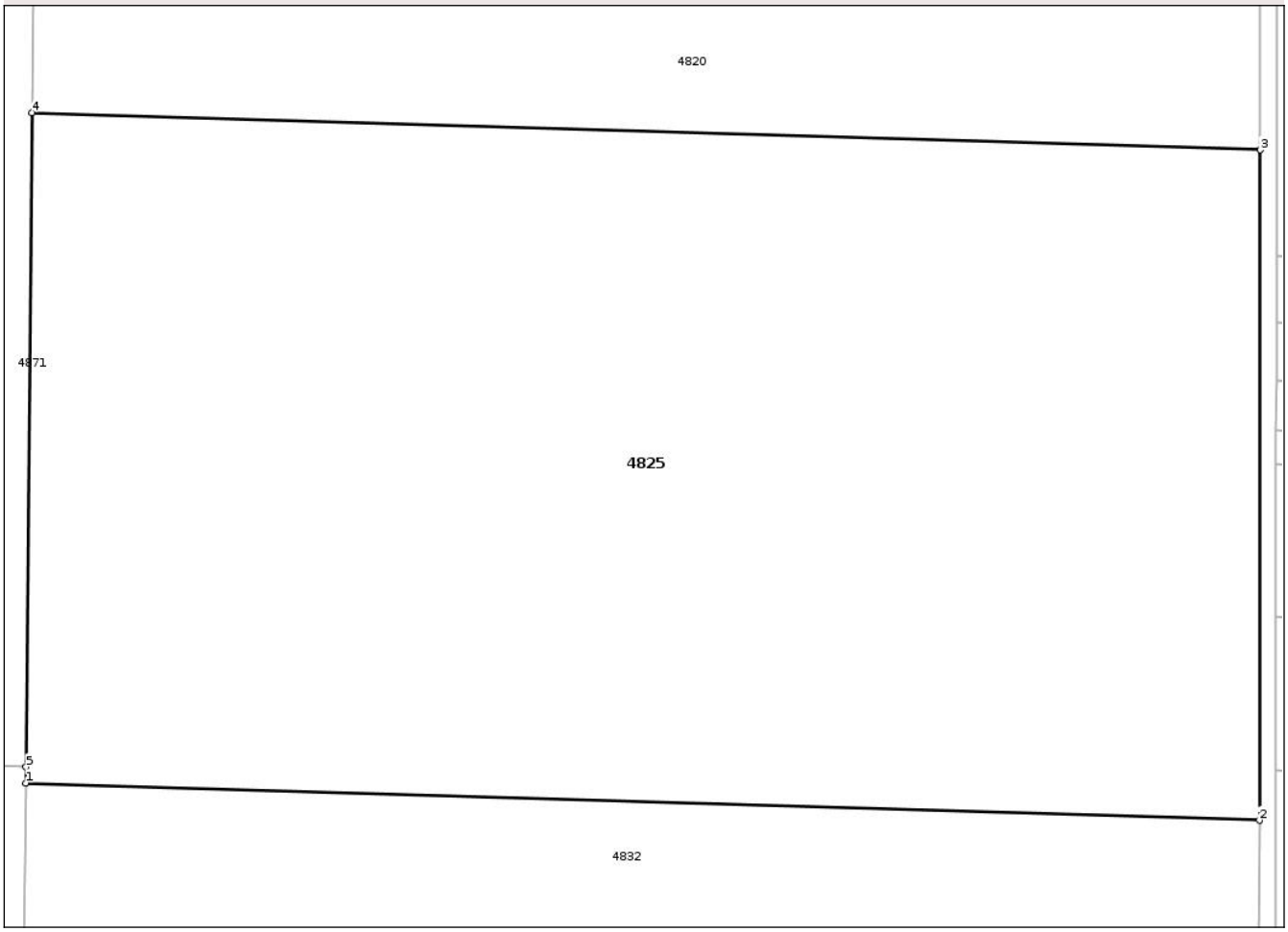

Date referitoare la teren

Crt	Categorie folosință	Intra vilan	Suprafaţa (mp)	Tarla	Parcelă	Nr. topo	Observaţii / Referinţe
1	arabil	NU	50.000	6	6	-	

Lungime Segmente
1) Valorile lungimilor segmentelor sunt obţinute din proiecţie în plan.

Punct început	X / Y	Punct sfârşit	X / Y	Lungime segment (** (m)
1	383.425,092 283.878,892	2	383.728,861 283.869,689	303.908
2	383.728,861 283.869,689	3	383.729,071 284.034,625	164.936
3	383.729,071 284.034,625	4	383.426,568 284.043,79	302.642
4	383.426,568 284.043,79	5	383.425,127 283.882,774	161.022
5	383.425,127 283.882,774	1	383.425,092 283.878,892	3.882

Document care conține date cu caracter personal, protejat de prevederile Regulamentului (UE) nr. 679/2016 și Legii 190/2018

** Lungimile segmentelor sunt determinate în planul de proiecţie Stereo 70 şi sunt rotunjite la 1 milimetru.
*** Distanţa dintre puncte este formată din segmente cumulate ce sunt mai mici decât valoarea 1 milimetru.

Document care conține date cu caracter personal, protejat de prevederile Regulamentului (UE) nr. 679/2016 și Legii 190/2018

DATE DESPRE IMOBILUL NR. 4826

Oficiul de Cadastru şi Publicitate Imobiliară DOLJ
Biroul de Cadastru şi Publicitate Imobiliară Craiova

A. Partea I. Descrierea imobilului

TEREN Extravilan

Adresa: Jud. Dolj, T6 P516

Nr. Crt	Nr cadastral Nr. topografic	Suprafaţa* (mp)	Observaţii / Referinţe
A1		2.489	Sector cadastral:2 Teren neimprejmuit;

B. Partea II. Proprietari şi acte

Inscrieri privitoare la dreptul de proprietate şi alte drepturi reale		Referinţe
/		
Act Administrativ nr. TDP 1508-2028, din 29/03/2002 emis de CJSDPAT DOLJ;		
B1	Intabulare, drept de PROPRIETATE, dobandit prin Reconstituire, cota actuala 1/1, cota initiala 1/1	A1
	1) **TEAU G. PETRE**, LIPSA CNP	

C. Partea III. SARCINI .

Inscrieri privind dezmembramintele dreptului de proprietate, drepturi reale de garanţie şi sarcini	Referinţe
NU SUNT	

Document care conține date cu caracter personal, protejat de prevederile Regulamentului (UE) nr. 679/2016 și Legii 190/2018

Anexa Nr. 1 La Partea I

Teren

Nr cadastral	Suprafaţa (mp)*	Observaţii / Referinţe
	2.489	

* Suprafaţa este determinată in planul de proiecţie Stereo 70.

DETALII LINIARE IMOBIL

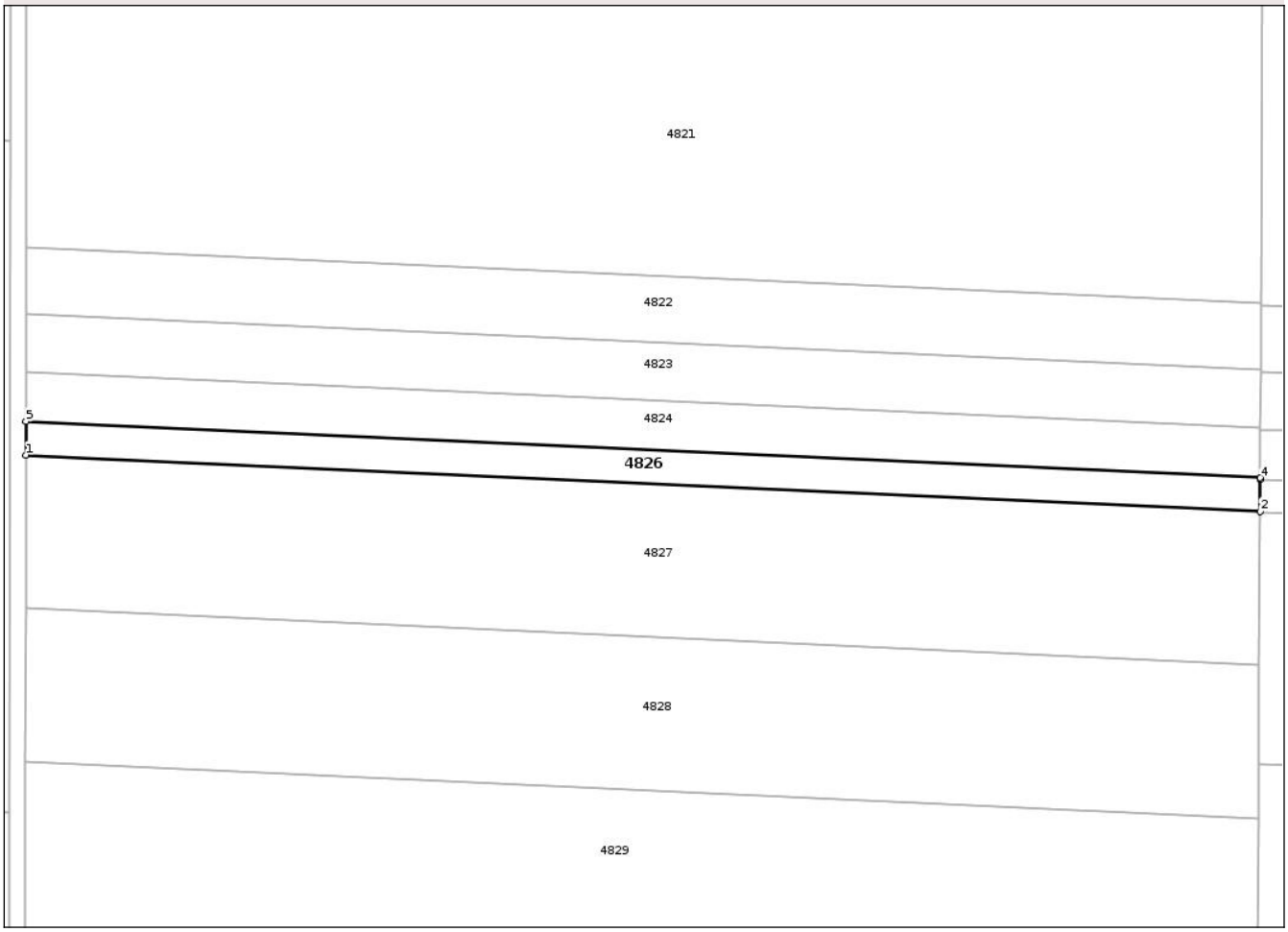

Date referitoare la teren

Crt	Categorie folosință	Intra vilan	Suprafaţa (mp)	Tarla	Parcelă	Nr. topo	Observaţii / Referinţe
1	arabil	NU	2.489	6	516	-	

Lungime Segmente
1) Valorile lungimilor segmentelor sunt obţinute din proiecţie în plan.

Punct început	X / Y	Punct sfârşit	X / Y	Lungime segment (** (m)
1	383.732,986 283.957,448	2	384.036,689 283.943,615	304.018
2	384.036,689 283.943,615	3	384.036,731 283.951,468	7.853
3	384.036,731 283.951,468	4	384.036,733 283.951,808	0.34
4	384.036,733 283.951,808	5	383.732,997 283.965,642	304.051
5	383.732,997 283.965,642	1	383.732,986 283.957,448	8.194

Document care conține date cu caracter personal, protejat de prevederile Regulamentului (UE) nr. 679/2016 și Legii 190/2018

** Lungimile segmentelor sunt determinate în planul de proiecţie Stereo 70 şi sunt rotunjite la 1 milimetru.
*** Distanţa dintre puncte este formată din segmente cumulate ce sunt mai mici decât valoarea 1 milimetru.

DATE DESPRE IMOBILUL NR. 4827

Oficiul de Cadastru şi Publicitate Imobiliară DOLJ
Biroul de Cadastru şi Publicitate Imobiliară Craiova

A. Partea I. Descrierea imobilului

TEREN Extravilan

Adresa: Jud. Dolj, T6,P515 LOT 3

Nr. Crt	Nr cadastral Nr. topografic	Suprafaţa* (mp)	Observaţii / Referinţe
A1	30955	11.462	Sector cadastral:2 Teren neimprejmuit;

B. Partea II. Proprietari şi acte

Inscrieri privitoare la dreptul de proprietate şi alte drepturi reale		Referinţe
71929 / 28/03/2018		
Act Notarial nr. Contract de vanzare nr.704, din 27/03/2018 emis de NP Mladin Preoteasa Alina Corina;		
B1	Intabulare, drept de PROPRIETATE, dobandit prin Conventie, cota actuala 1/1, cota initiala 1/1	A1
	1) **AGRIFARM ALIPROD SRL**, CIF:6589810	

C. Partea III. SARCINI .

Inscrieri privind dezmembramintele dreptului de proprietate, drepturi reale de garanţie şi sarcini	Referinţe
NU SUNT	

Anexa Nr. 1 La Partea I

Teren

Nr cadastral	Suprafaţa (mp)*	Observaţii / Referinţe
30955	11.462	

* Suprafaţa este determinată in planul de proiecţie Stereo 70.

DETALII LINIARE IMOBIL

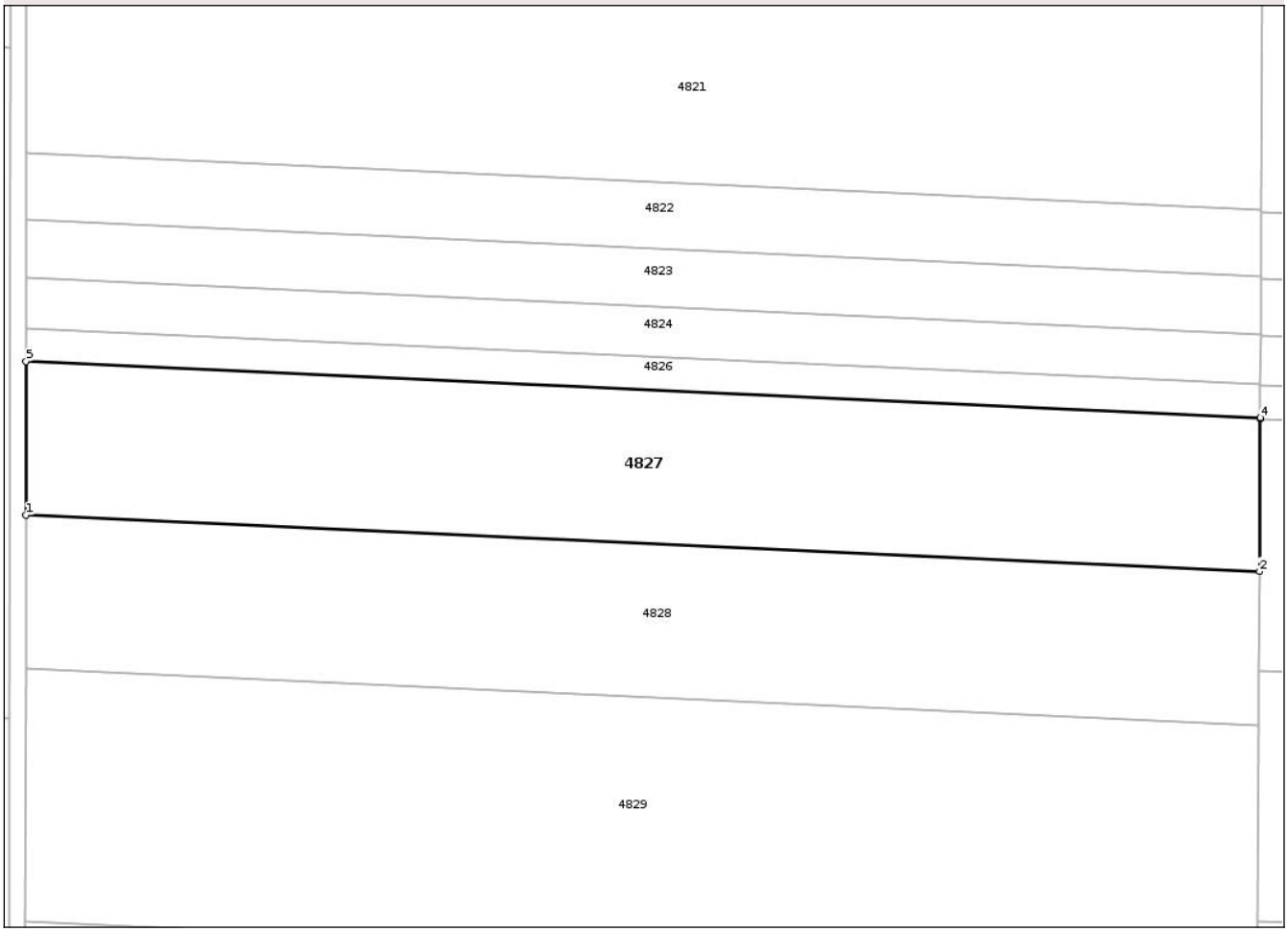

Date referitoare la teren

Crt	Categorie folosință	Intra vilan	Suprafaţa (mp)	Tarla	Parcelă	Nr. topo	Observaţii / Referinţe
1	arabil	NU	11.462	6	515 LOT 3	-	

Lungime Segmente
1) Valorile lungimilor segmentelor sunt obţinute din proiecţie în plan.

Punct început	X / Y	Punct sfârşit	X / Y	Lungime segment (** (m)
1	383.732,935 283.919,7	2	384.036,488 283.905,874	303.868
2	384.036,488 283.905,874	3	384.036,687 283.943,313	37.44
3	384.036,687 283.943,313	4	384.036,689 283.943,615	0.302
4	384.036,689 283.943,615	5	383.732,986 283.957,448	304.018
5	383.732,986 283.957,448	1	383.732,935 283.919,7	37.748

Document care conține date cu caracter personal, protejat de prevederile Regulamentului (UE) nr. 679/2016 și Legii 190/2018

** Lungimile segmentelor sunt determinate în planul de proiecţie Stereo 70 şi sunt rotunjite la 1 milimetru.
*** Distanţa dintre puncte este formată din segmente cumulate ce sunt mai mici decât valoarea 1 milimetru.

DATE DESPRE IMOBILUL NR. 4828

Oficiul de Cadastru şi Publicitate Imobiliară DOLJ
Biroul de Cadastru şi Publicitate Imobiliară Craiova

A. Partea I. Descrierea imobilului

TEREN Extravilan

Adresa: Jud. Dolj, T6 P515

Nr. Crt	Nr cadastral Nr. topografic	Suprafaţa* (mp)	Observaţii / Referinţe
A1		Din acte: 34.387 Masurata: 11.463	Sector cadastral:2 Teren neimprejmuit; Diferenta de 22924 mp a fost instrainata conform CF 30955 si 34379

B. Partea II. Proprietari şi acte

Inscrieri privitoare la dreptul de proprietate şi alte drepturi reale		Referinţe
/		
Act Administrativ nr. TDP 1612-2219, din 07/08/2002 emis de CJSDPAT DOLJ;		
B1	Intabulare, drept de PROPRIETATE, dobandit prin Reconstituire, cota actuala 1/1, cota initiala 1/1	A1
	1) **MARINESCU C. ALEXANDRINA** 2) **TĂNASIE M. DUMITRA** 3) **CHIRCĂ I. ELENA**	

C. Partea III. SARCINI .

Inscrieri privind dezmembramintele dreptului de proprietate, drepturi reale de garanţie şi sarcini	Referinţe
NU SUNT	

Document care conține date cu caracter personal, protejat de prevederile Regulamentului (UE) nr. 679/2016 și Legii 190/2018

Anexa Nr. 1 La Partea I

Teren

Nr cadastral	Suprafaţa (mp)*	Observaţii / Referinţe
	Din acte: 34.387 Masurata: 11.463	Diferenta de 22924 mp a fost instrainata conform CF 30955 si 34379

* Suprafaţa este determinată in planul de proiecţie Stereo 70.

DETALII LINIARE IMOBIL

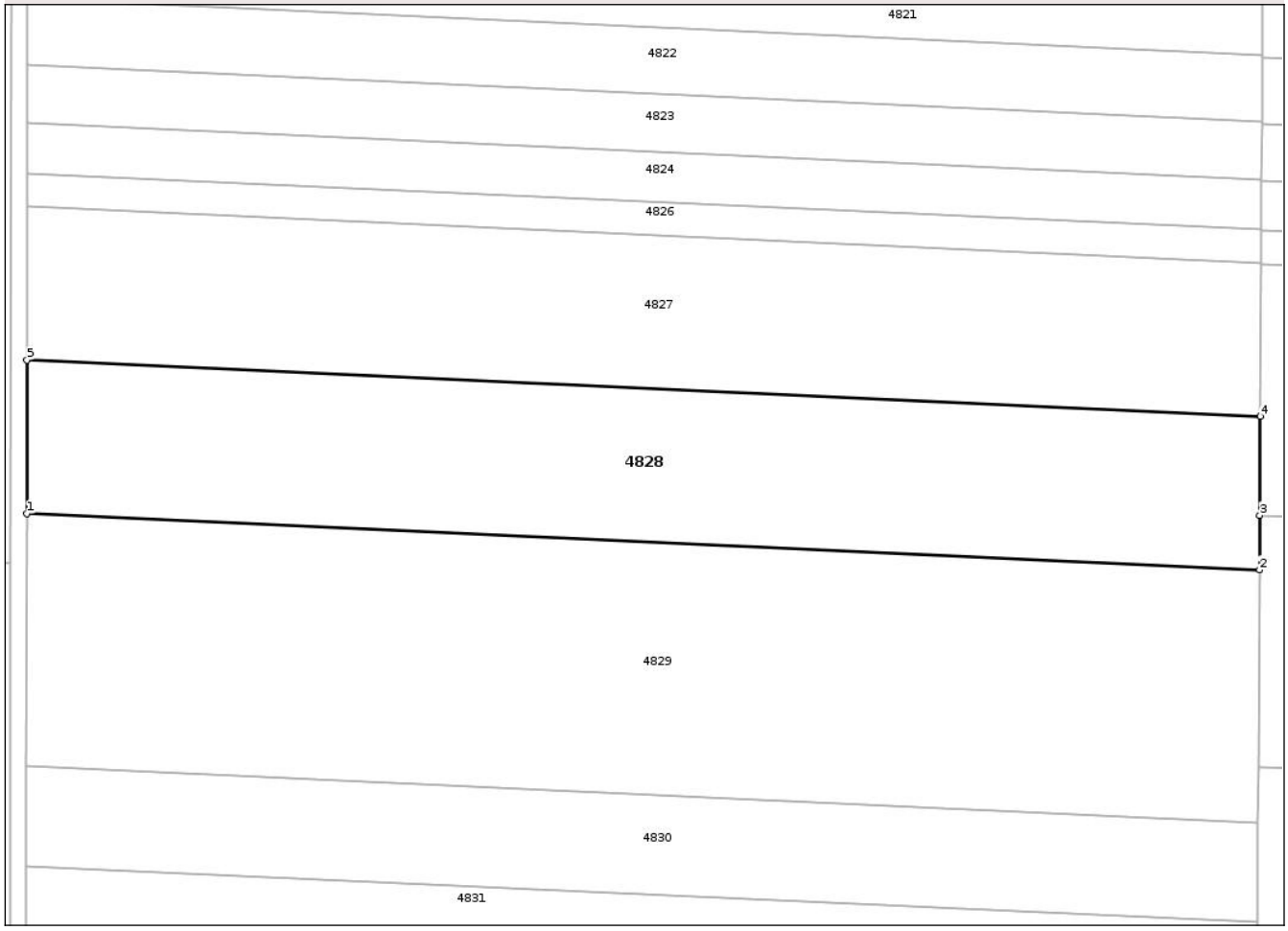

Date referitoare la teren

Crt	Categorie folosinţă	Intra vilan	Suprafaţa (mp)	Tarla	Parcelă	Nr. topo	Observaţii / Referinţe
1	arabil	NU	11.463	6	515	-	

Lungime Segmente
1) Valorile lungimilor segmentelor sunt obţinute din proiecţie în plan.

Punct început	X / Y	Punct sfârşit	X / Y	Lungime segment (** (m)
1	383.732,885 283.881,93	2	384.036,286 283.868,111	303.716
2	384.036,286 283.868,111	3	384.036,358 283.881,524	13.413
3	384.036,358 283.881,524	4	384.036,488 283.905,874	24.35
4	384.036,488 283.905,874	5	383.732,935 283.919,7	303.868

Document care conține date cu caracter personal, protejat de prevederile Regulamentului (UE) nr. 679/2016 și Legii 190/2018

Punct început	X / Y	Punct sfârşit	X / Y	Lungime segment (** (m)
5	383.732,935 283.919,7	1	383.732,885 283.881,93	37.77

** Lungimile segmentelor sunt determinate în planul de proiecţie Stereo 70 şi sunt rotunjite la 1 milimetru.
*** Distanţa dintre puncte este formată din segmente cumulate ce sunt mai mici decât valoarea 1 milimetru.

Document care conține date cu caracter personal, protejat de prevederile Regulamentului (UE) nr. 679/2016 și Legii 190/2018

DATE DESPRE IMOBILUL NR. 4829

Oficiul de Cadastru şi Publicitate Imobiliară DOLJ
Biroul de Cadastru şi Publicitate Imobiliară Craiova

A. Partea I. Descrierea imobilului

TEREN Extravilan

Adresa: Jud. Dolj, T 6,P 514,515

Nr. Crt	Nr cadastral Nr. topografic	Suprafaţa* (mp)	Observaţii / Referinţe
A1	34379	18.862	Sector cadastral:2 Teren neimprejmuit;

B. Partea II. Proprietari şi acte

Inscrieri privitoare la dreptul de proprietate şi alte drepturi reale		Referinţe
85306 / 05/05/2020		
Hotarare Judecatoreasca nr. SENTINTA CIVILA NR.1385, din 25/04/2013 emis de JUDECATORIA BAILESTI, dosar nr 1066/183/2003 (act administrativ nr CERTIFICAT CONSTATATOR NR.9004 din 03.06.2020, emis de ONRC;act notarial nr HOTARARE AGA NR.475 din 07.03.2016, emis de NP DRAGOMIR TUDOR RADU;act notarial nr PROIECT DE FUZIUNE NR.1085 din 12.11.2015, emis de NP TARACILA IONUT BOGDAN;hotarare judecatoreasca nr SENTINTA CIVILA NR.67 din 08.04.2016, emis de TRIBUNALUL BUCURESTI);		
B1	Intabulare, drept de PROPRIETATE, dobandit prin Hotarare Judecatoreasca, cota actuala 1/1, cota initiala 1/1	A1
	1) **S.C. AGRINATURA S.R.L.**, CIF:23253088	

C. Partea III. SARCINI .

Inscrieri privind dezmembramintele dreptului de proprietate, drepturi reale de garanţie şi sarcini	Referinţe
NU SUNT	

Document care conține date cu caracter personal, protejat de prevederile Regulamentului (UE) nr. 679/2016 și Legii 190/2018

Anexa Nr. 1 La Partea I

Teren

Nr cadastral	Suprafaţa (mp)*	Observaţii / Referinţe
34379	18.862	

* Suprafaţa este determinată in planul de proiecţie Stereo 70.

DETALII LINIARE IMOBIL

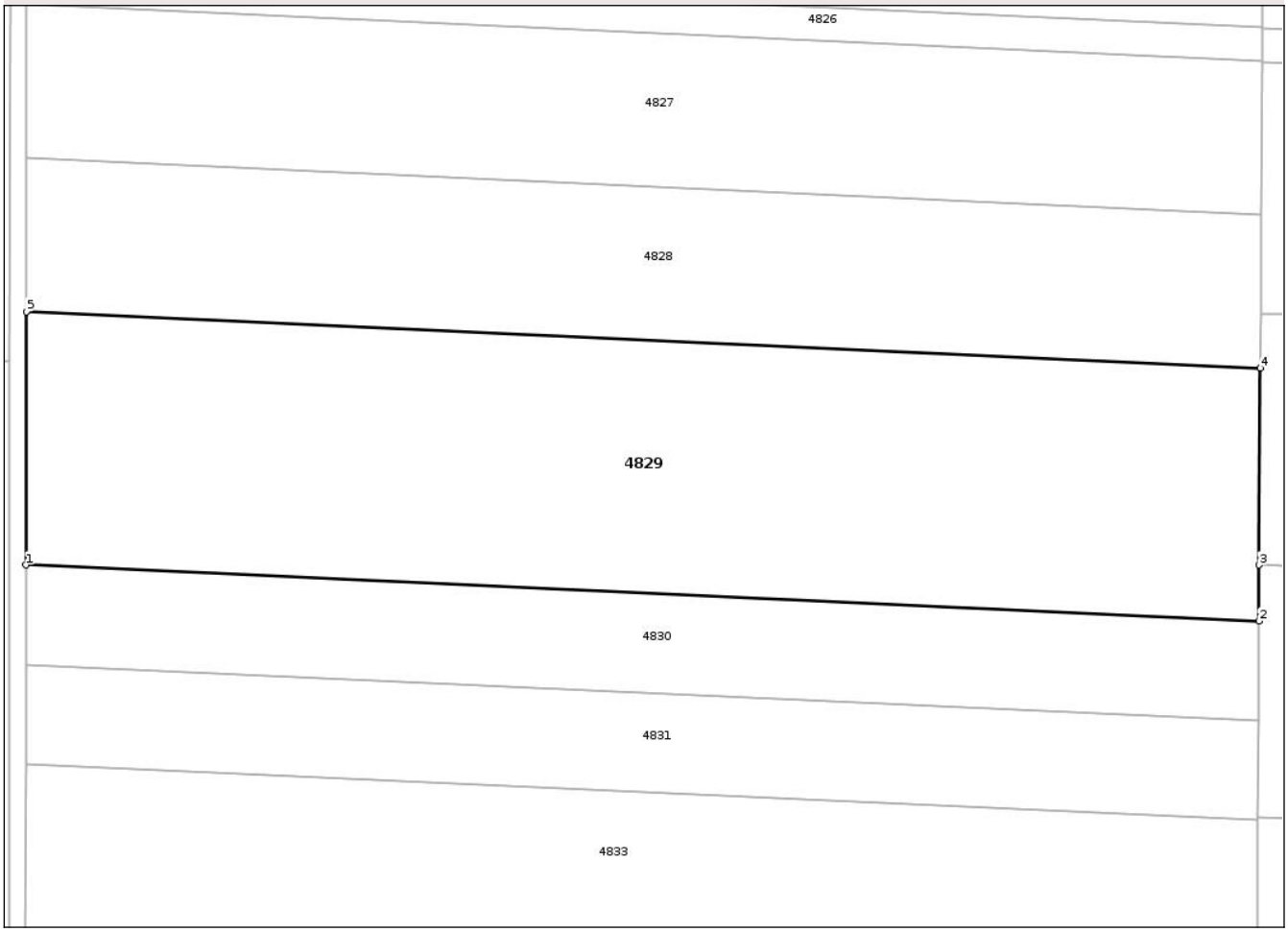

Date referitoare la teren

Crt	Categorie folosință	Intra vilan	Suprafaţa (mp)	Tarla	Parcelă	Nr. topo	Observaţii / Referinţe
1	arabil	NU	7.400	6	514	-	
2	arabil	NU	11.462	6	515	-	

Lungime Segmente
1) Valorile lungimilor segmentelor sunt obţinute din proiecţie în plan.

Punct început	X / Y	Punct sfârşit	X / Y	Lungime segment (** (m)
1	383.732,802 283.819,74	2	384.035,955 283.805,932	303.467
2	384.035,955 283.805,932	3	384.036,028 283.819,713	13.781
3	384.036,028 283.819,713	4	384.036,286 283.868,111	48.399
4	384.036,286 283.868,111	5	383.732,885 283.881,93	303.716

Document care conține date cu caracter personal, protejat de prevederile Regulamentului (UE) nr. 679/2016 și Legii 190/2018

Punct început	X / Y	Punct sfârşit	X / Y	Lungime segment (** (m)
5	383.732,885 283.881,93	1	383.732,802 283.819,74	62.19

** Lungimile segmentelor sunt determinate în planul de proiecţie Stereo 70 şi sunt rotunjite la 1 milimetru.
*** Distanţa dintre puncte este formată din segmente cumulate ce sunt mai mici decât valoarea 1 milimetru.

Document care conține date cu caracter personal, protejat de prevederile Regulamentului (UE) nr. 679/2016 și Legii 190/2018

DATE DESPRE IMOBILUL NR. 4830

Oficiul de Cadastru şi Publicitate Imobiliară DOLJ
Biroul de Cadastru şi Publicitate Imobiliară Craiova

A. Partea I. Descrierea imobilului

TEREN Extravilan

Adresa: Jud. Dolj, T6 P514

Nr. Crt	Nr cadastral Nr. topografic	Suprafaţa* (mp)	Observaţii / Referinţe
A1		Din acte: 22.200 Masurata: 7.400	Sector cadastral:2 Teren neimprejmuit; Diferenta de 14800 a fost instrainata conform CF 34379 si 30954

B. Partea II. Proprietari şi acte

Inscrieri privitoare la dreptul de proprietate şi alte drepturi reale		Referinţe
/		
Act Administrativ nr. TDP 1612-2219, din 07/08/2002 emis de CJSDPAT DOLJ;		
B1	Intabulare, drept de PROPRIETATE, dobandit prin Reconstituire, cota actuala 1/1, cota initiala 1/1	A1
	1) **MARINESCU C. ALEXANDRINA** 2) **TĂNASIE M. DUMITRA** 3) **CHIRCĂ I. ELENA**	

C. Partea III. SARCINI .

Inscrieri privind dezmembramintele dreptului de proprietate, drepturi reale de garanţie şi sarcini	Referinţe
NU SUNT	

Document care conține date cu caracter personal, protejat de prevederile Regulamentului (UE) nr. 679/2016 și Legii 190/2018

Anexa Nr. 1 La Partea I

Teren

Nr cadastral	Suprafaţa (mp)*	Observaţii / Referinţe
	Din acte: 22.200 Masurata: 7.400	Diferenta de 14800 a fost instrainata conform CF 34379 si 30954

* Suprafaţa este determinată in planul de proiecţie Stereo 70.

DETALII LINIARE IMOBIL

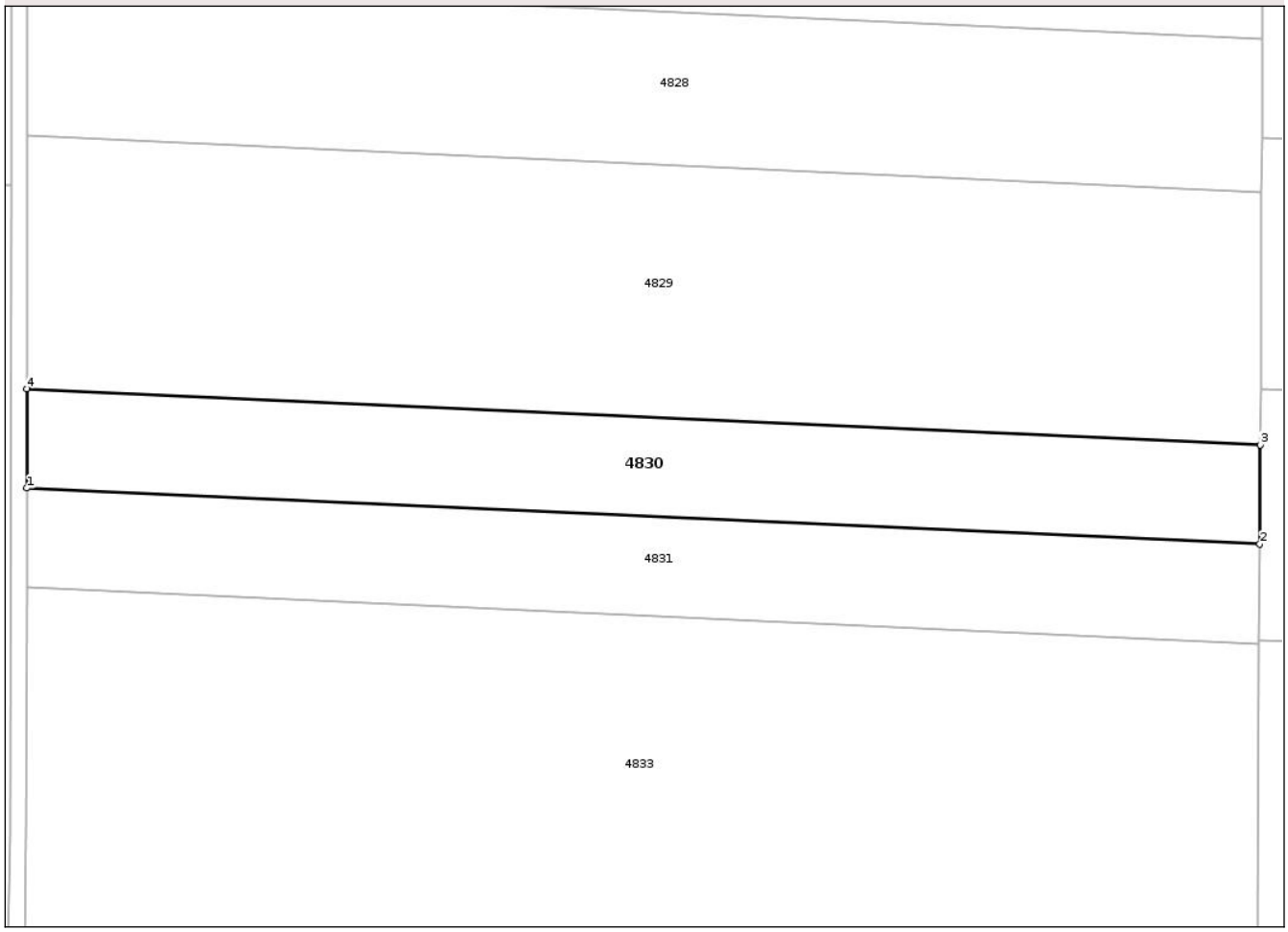

Date referitoare la teren

Crt	Categorie folosinţă	Intra vilan	Suprafaţa (mp)	Tarla	Parcelă	Nr. topo	Observaţii / Referinţe
1	arabil	NU	7.400	6	514	-	

Lungime Segmente
1) Valorile lungimilor segmentelor sunt obţinute din proiecţie în plan.

Punct început	X / Y	Punct sfârşit	X / Y	Lungime segment (** (m)
1	383.732,769 283.795,327	2	384.035,825 283.781,524	303.37
2	384.035,825 283.781,524	3	384.035,955 283.805,932	24.408
3	384.035,955 283.805,932	4	383.732,802 283.819,74	303.467
4	383.732,802 283.819,74	1	383.732,769 283.795,327	24.413

Document care conține date cu caracter personal, protejat de prevederile Regulamentului (UE) nr. 679/2016 și Legii 190/2018

** Lungimile segmentelor sunt determinate în planul de proiecţie Stereo 70 şi sunt rotunjite la 1 milimetru.
*** Distanţa dintre puncte este formată din segmente cumulate ce sunt mai mici decât valoarea 1 milimetru.

Document care conține date cu caracter personal, protejat de prevederile Regulamentului (UE) nr. 679/2016 și Legii 190/2018

DATE DESPRE IMOBILUL NR. 4831

Oficiul de Cadastru şi Publicitate Imobiliară DOLJ
Biroul de Cadastru şi Publicitate Imobiliară Craiova

A. Partea I. Descrierea imobilului

TEREN Extravilan

Adresa: Jud. Dolj, T 6,P 514-LOT 3

Nr. Crt	Nr cadastral Nr. topografic	Suprafaţa* (mp)	Observaţii / Referinţe
A1	30954	7.400	Sector cadastral:2 Teren neimprejmuit;

B. Partea II. Proprietari şi acte

Inscrieri privitoare la dreptul de proprietate şi alte drepturi reale		Referinţe
71887 / 28/03/2018		
Act Notarial nr. Contract de vanzare nr.704, din 27/03/2018 emis de Mladin Preoteasa Alina Corina;		
B1	Intabulare, drept de PROPRIETATE, dobandit prin Conventie, cota actuala 1/1, cota initiala 1/1	A1
	1) **AGRIFARM ALIPROD SRL**, CIF:6589810	

C. Partea III. SARCINI .

Inscrieri privind dezmembramintele dreptului de proprietate, drepturi reale de garanţie şi sarcini	Referinţe
NU SUNT	

Anexa Nr. 1 La Partea I

Teren

Nr cadastral	Suprafaţa (mp)*	Observaţii / Referinţe
30954	7.400	

* Suprafaţa este determinată in planul de proiecţie Stereo 70.

DETALII LINIARE IMOBIL

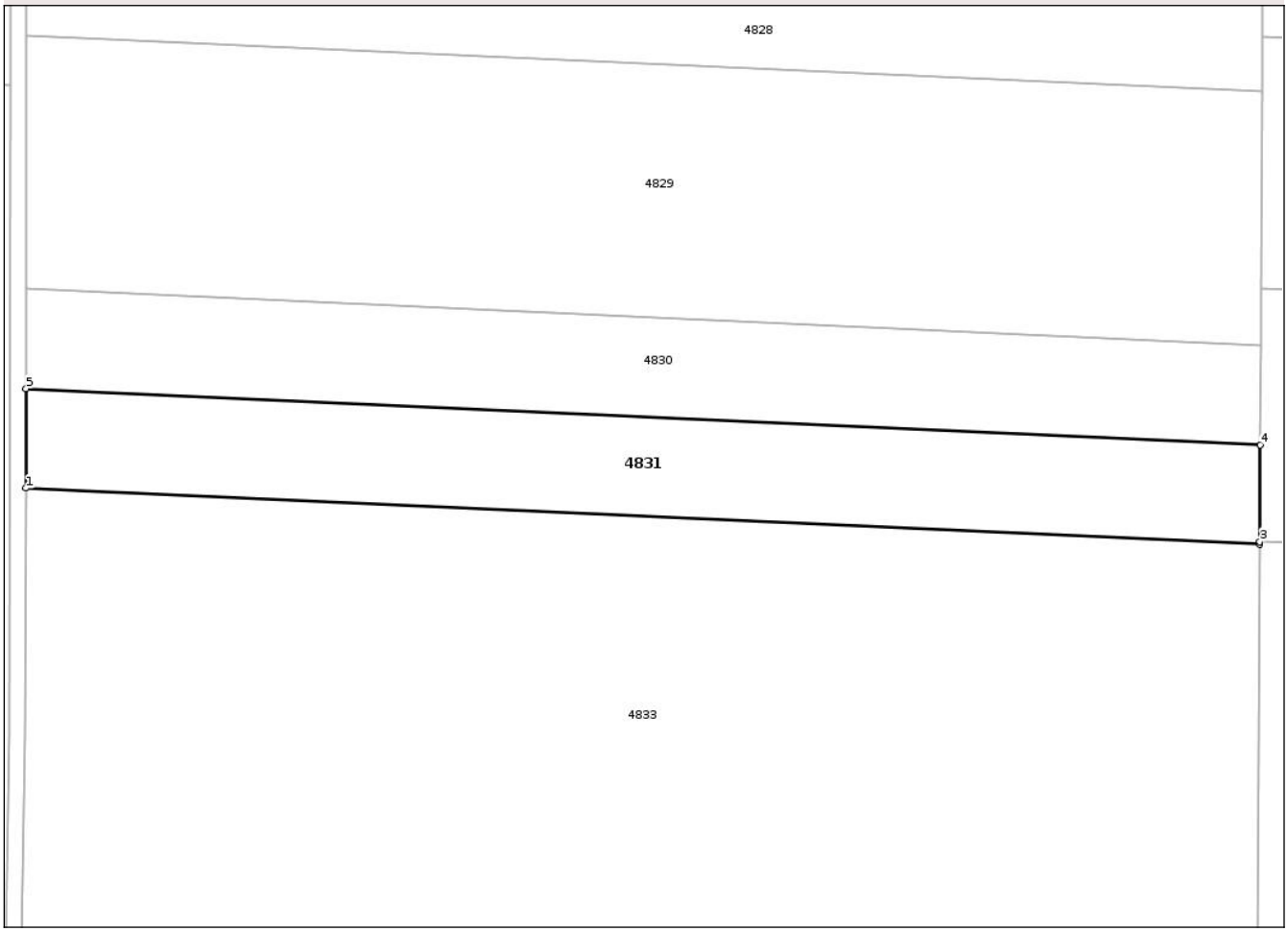

Date referitoare la teren

Crt	Categorie folosință	Intra vilan	Suprafaţa (mp)	Tarla	Parcelă	Nr. topo	Observaţii / Referinţe
1	arabil	NU	7.400	6	514	-	

Lungime Segmente
1) Valorile lungimilor segmentelor sunt obţinute din proiecţie în plan.

Punct început	X / Y	Punct sfârşit	X / Y	Lungime segment (** (m)
1	383.732,737 283.770,907	2	384.035,695 283.757,108	303.272
2	384.035,695 283.757,108	3	384.035,698 283.757,807	0.699
3	384.035,698 283.757,807	4	384.035,825 283.781,524	23.717
4	384.035,825 283.781,524	5	383.732,769 283.795,327	303.37
5	383.732,769 283.795,327	1	383.732,737 283.770,907	24.42

Document care conține date cu caracter personal, protejat de prevederile Regulamentului (UE) nr. 679/2016 și Legii 190/2018

** Lungimile segmentelor sunt determinate în planul de proiecţie Stereo 70 şi sunt rotunjite la 1 milimetru.
*** Distanţa dintre puncte este formată din segmente cumulate ce sunt mai mici decât valoarea 1 milimetru.

DATE DESPRE IMOBILUL NR. 4832

Oficiul de Cadastru şi Publicitate Imobiliară DOLJ
Biroul de Cadastru şi Publicitate Imobiliară Craiova

A. Partea I. Descrierea imobilului

TEREN Extravilan

Adresa: Jud. Dolj, T6 P7

Nr. Crt	Nr cadastral Nr. topografic	Suprafaţa* (mp)	Observaţii / Referinţe
A1		Din acte: 98.900 Masurata: 97.048	Sector cadastral:2 Teren neimprejmuit; Imobilul a fost diminuat cu un procent de 1.87%

B. Partea II. Proprietari şi acte

Inscrieri privitoare la dreptul de proprietate şi alte drepturi reale		Referinţe
/		
Act Administrativ nr. TDP 1297, din 09/02/2003 emis de CJSDPAT DOLJ;		
B1	Intabulare, drept de PROPRIETATE, dobandit prin Reconstituire, cota actuala 1/1, cota initiala 1/1	A1
	1) **RADU A. CRISTIAN** 2) **PETRESCU I. BEBE** 3) **STANCU I. ELENA**	

C. Partea III. SARCINI .

Inscrieri privind dezmembramintele dreptului de proprietate, drepturi reale de garanţie şi sarcini	Referinţe
NU SUNT	

Document care conține date cu caracter personal, protejat de prevederile Regulamentului (UE) nr. 679/2016 și Legii 190/2018

Anexa Nr. 1 La Partea I

Teren

Nr cadastral	Suprafaţa (mp)*	Observaţii / Referinţe
	Din acte: 98.900 Masurata: 97.048	Imobilul a fost diminuat cu un procent de 1.87%

* Suprafaţa este determinată in planul de proiecţie Stereo 70.

DETALII LINIARE IMOBIL

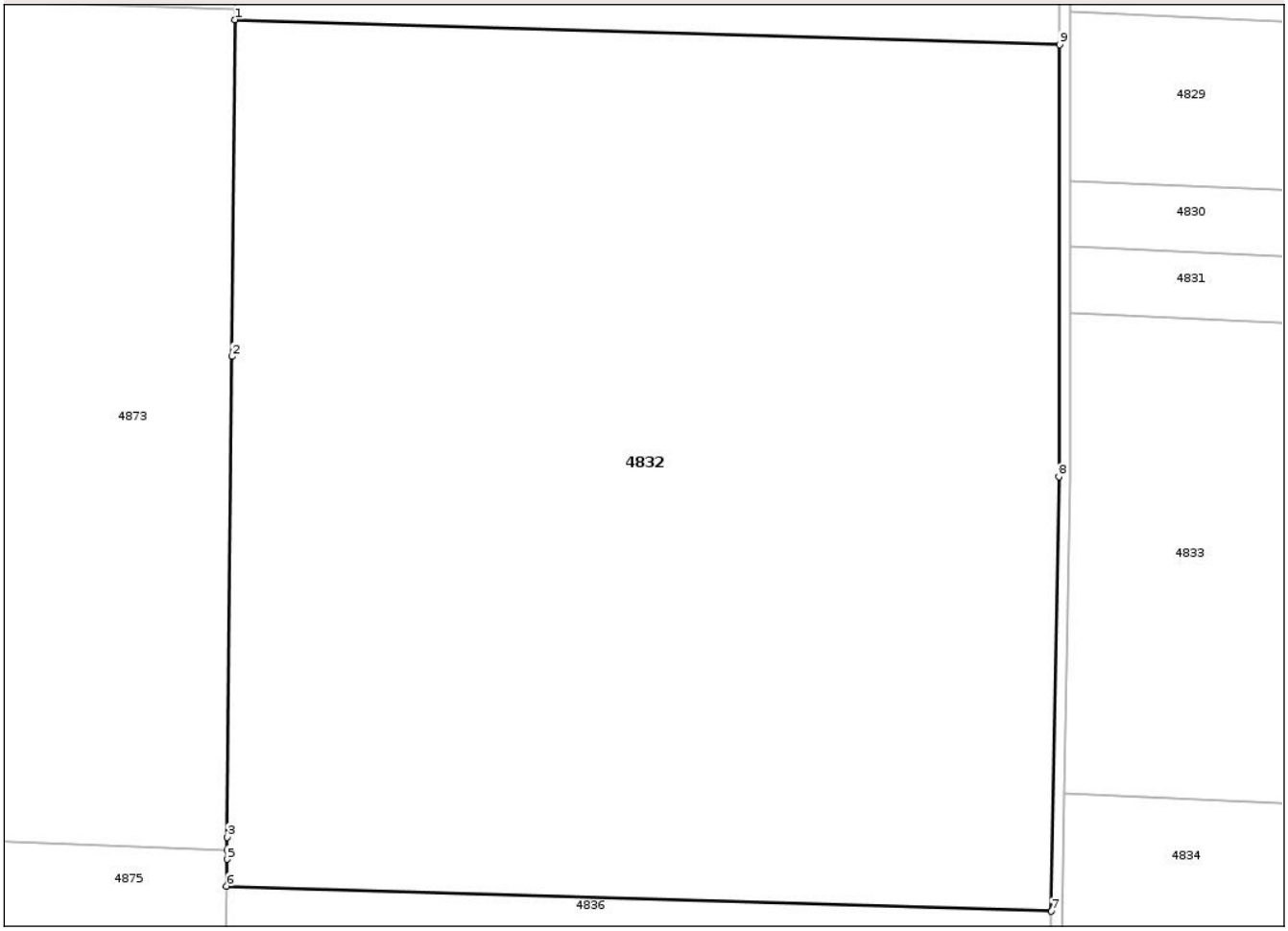

Date referitoare la teren

Crt	Categorie folosinţă	Intra vilan	Suprafaţa (mp)	Tarla	Parcelă	Nr. topo	Observaţii / Referinţe
1	arabil	NU	97.048	6	7	-	

Lungime Segmente
1) Valorile lungimilor segmentelor sunt obţinute din proiecţie în plan.

Punct început	X / Y	Punct sfârşit	X / Y	Lungime segment (** (m)
1	383.425,092 283.878,892	2	383.423,983 283.755,008	123.889
2	383.423,983 283.755,008	3	383.422,401 283.578,12	176.895
3	383.422,401 283.578,12	4	383.422,333 283.573,541	4.58
4	383.422,333 283.573,541	5	383.422,281 283.570,014	3.527

Document care conține date cu caracter personal, protejat de prevederile Regulamentului (UE) nr. 679/2016 și Legii 190/2018

Punct început	X / Y	Punct sfârşit	X / Y	Lungime segment (** (m)
5	383.422,281 283.570,014	6	383.422,135 283.560,117	9.898
6	383.422,135 283.560,117	7	383.725,897 283.550,914	303.901
7	383.725,897 283.550,914	8	383.728,659 283.710,74	159.85
8	383.728,659 283.710,74	9	383.728,861 283.869,689	158.949
9	383.728,861 283.869,689	1	383.425,092 283.878,892	303.908

** Lungimile segmentelor sunt determinate în planul de proiecţie Stereo 70 şi sunt rotunjite la 1 milimetru.
*** Distanţa dintre puncte este formată din segmente cumulate ce sunt mai mici decât valoarea 1 milimetru.

Document care conține date cu caracter personal, protejat de prevederile Regulamentului (UE) nr. 679/2016 și Legii 190/2018

DATE DESPRE IMOBILUL NR. 4833

Oficiul de Cadastru şi Publicitate Imobiliară DOLJ
Biroul de Cadastru şi Publicitate Imobiliară Craiova

A. Partea I. Descrierea imobilului

TEREN Extravilan

Adresa: Jud. Dolj, T6 P513

Nr. Crt	Nr cadastral Nr. topografic	Suprafaţa* (mp)	Observaţii / Referinţe
A1		53.542	Sector cadastral:2 Teren neimprejmuit;

B. Partea II. Proprietari şi acte

Inscrieri privitoare la dreptul de proprietate şi alte drepturi reale		Referinţe
/		
Act Administrativ nr. TDP 1536-2028, din 10/04/2002 emis de CJSDPAT DOLJ;		
B1	Intabulare, drept de PROPRIETATE, dobandit prin Reconstituire, cota actuala 1/1, cota initiala 1/1	A1
	1) **MITU T. TUDOR**, LIPSA CNP	

C. Partea III. SARCINI .

Inscrieri privind dezmembramintele dreptului de proprietate, drepturi reale de garanţie şi sarcini	Referinţe
NU SUNT	

Document care conține date cu caracter personal, protejat de prevederile Regulamentului (UE) nr. 679/2016 și Legii 190/2018

Anexa Nr. 1 La Partea I

Teren

Nr cadastral	Suprafaţa (mp)*	Observaţii / Referinţe
	53.542	

* Suprafaţa este determinată in planul de proiecţie Stereo 70.

DETALII LINIARE IMOBIL

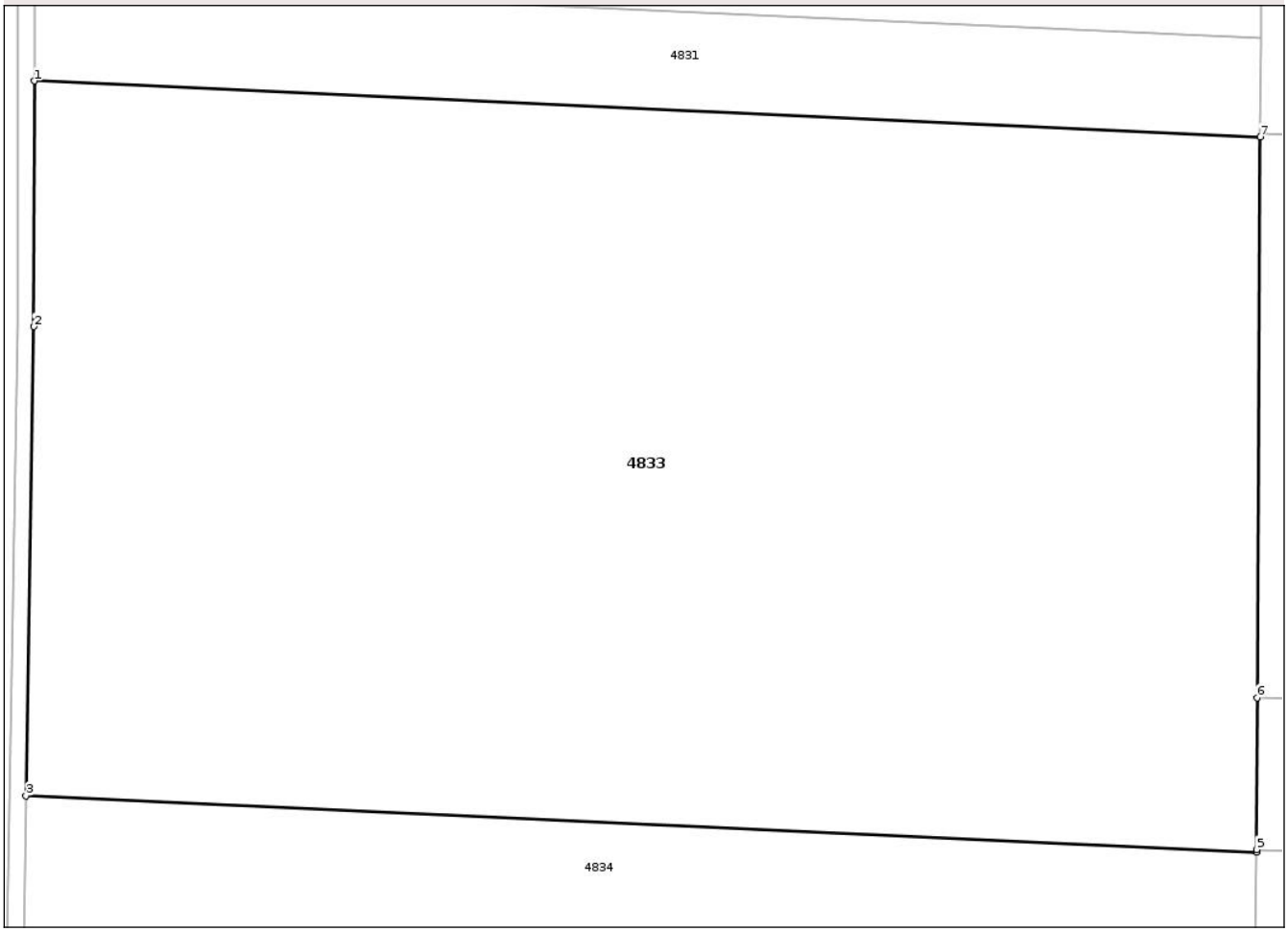

Date referitoare la teren

Crt	Categorie folosință	Intra vilan	Suprafaţa (mp)	Tarla	Parcelă	Nr. topo	Observaţii / Referinţe
1	arabil	NU	53.542	6	513	-	

Lungime Segmente
1) Valorile lungimilor segmentelor sunt obţinute din proiecţie în plan.

Punct început	X / Y	Punct sfârşit	X / Y	Lungime segment (** (m)
1	383.732,737 283.770,907	2	383.732,656 283.710,254	60.653
2	383.732,656 283.710,254	3	383.730,656 283.594,418	115.853
3	383.730,656 283.594,418	4	384.034,753 283.580,567	304.412
4	384.034,753 283.580,567	5	384.034,757 283.581,179	0.612
5	384.034,757 283.581,179	6	384.034,956 283.618,613	37.435

Document care conține date cu caracter personal, protejat de prevederile Regulamentului (UE) nr. 679/2016 și Legii 190/2018

Punct început	X / Y	Punct sfârşit	X / Y	Lungime segment (** (m)
6	384.034,956 283.618,613	7	384.035,695 283.757,108	138.497
7	384.035,695 283.757,108	1	383.732,737 283.770,907	303.272

** Lungimile segmentelor sunt determinate în planul de proiecţie Stereo 70 şi sunt rotunjite la 1 milimetru.
*** Distanţa dintre puncte este formată din segmente cumulate ce sunt mai mici decât valoarea 1 milimetru.

Document care conține date cu caracter personal, protejat de prevederile Regulamentului (UE) nr. 679/2016 și Legii 190/2018

DATE DESPRE IMOBILUL NR. 4834

Oficiul de Cadastru şi Publicitate Imobiliară DOLJ
Biroul de Cadastru şi Publicitate Imobiliară Craiova

A. Partea I. Descrierea imobilului

TEREN Extravilan

Adresa: Jud. Dolj, T6 P512

Nr. Crt	Nr cadastral Nr. topografic	Suprafaţa* (mp)	Observaţii / Referinţe
A1	34483	18.878	Sector cadastral:2 Teren neimprejmuit;

B. Partea II. Proprietari şi acte

Inscrieri privitoare la dreptul de proprietate şi alte drepturi reale		Referinţe
182656 / 27/09/2022		
Act Notarial nr. contract de vanzare - cumparare aut nr 1433, din 26/09/2022 emis de Dobre Dana;		
B1	Intabulare, drept de PROPRIETATE, dobandit prin Conventie, cota actuala 1/1, cota initiala 1/1	A1
	1) **NICOLAU MIHNEA** 2) **NICOLAU MIHAELA**	

C. Partea III. SARCINI .

Inscrieri privind dezmembramintele dreptului de proprietate, drepturi reale de garanţie şi sarcini	Referinţe
NU SUNT	

Document care conține date cu caracter personal, protejat de prevederile Regulamentului (UE) nr. 679/2016 și Legii 190/2018

Anexa Nr. 1 La Partea I

Teren

Nr cadastral	Suprafaţa (mp)*	Observaţii / Referinţe
34483	18.878	

* Suprafaţa este determinată in planul de proiecţie Stereo 70.

DETALII LINIARE IMOBIL

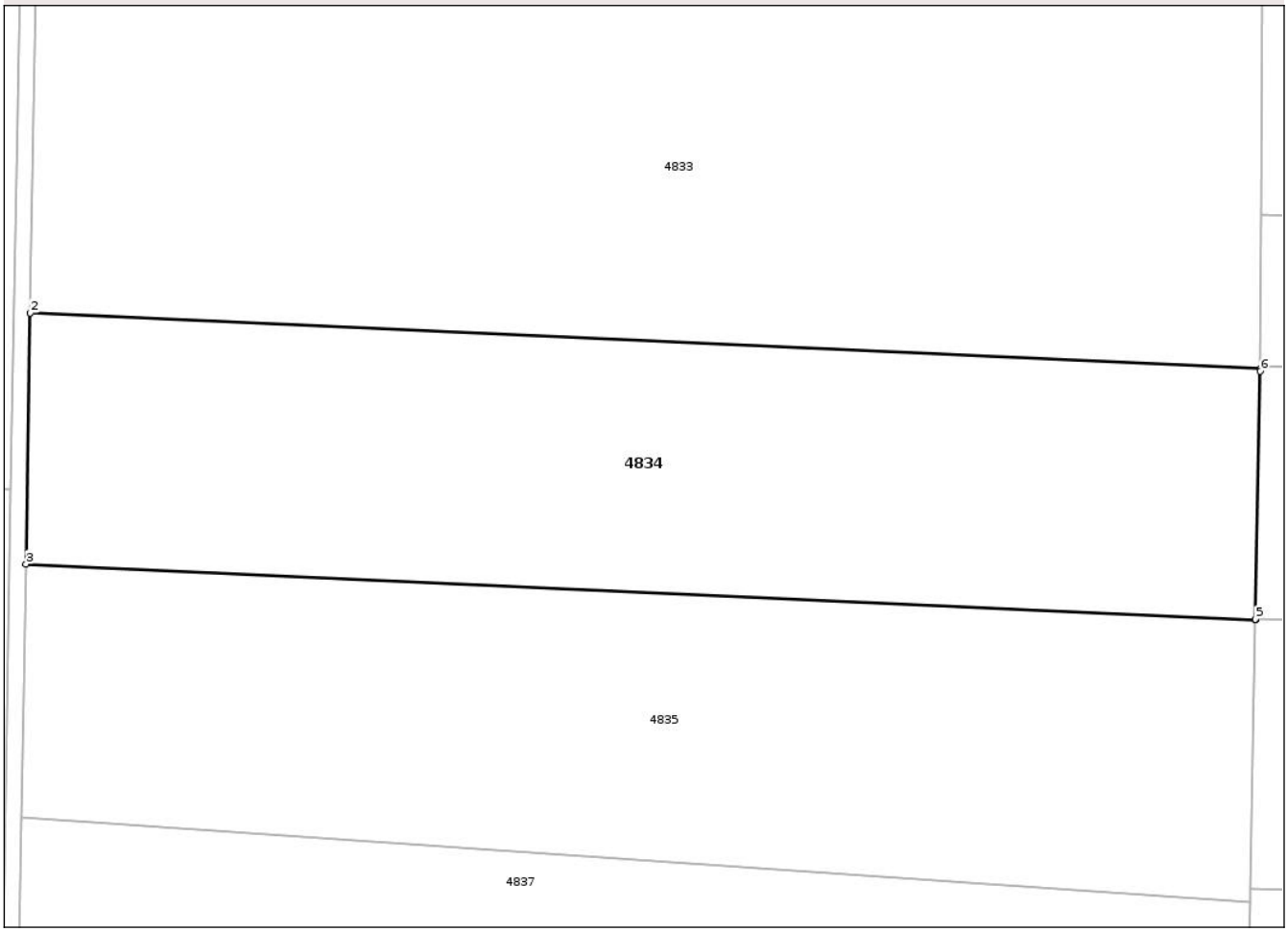

Date referitoare la teren

Crt	Categorie folosință	Intra vilan	Suprafaţa (mp)	Tarla	Parcelă	Nr. topo	Observaţii / Referinţe
1	arabil	NU	18.878	6	512	-	

Lungime Segmente
1) Valorile lungimilor segmentelor sunt obţinute din proiecţie în plan.

Punct început	X / Y	Punct sfârşit	X / Y	Lungime segment (** (m)
1	384.034,753 283.580,567	2	383.730,656 283.594,418	304.412
2	383.730,656 283.594,418	3	383.729,585 283.532,374	62.053
3	383.729,585 283.532,374	4	384.033,54 283.518,53	304.27
4	384.033,54 283.518,53	5	384.033,545 283.518,741	0.211
5	384.033,545 283.518,741	6	384.034,75 283.579,977	61.248

Document care conține date cu caracter personal, protejat de prevederile Regulamentului (UE) nr. 679/2016 și Legii 190/2018

Punct început	X / Y	Punct sfârşit	X / Y	Lungime segment (** (m)
6	384.034,75 283.579,977	1	384.034,753 283.580,567	0.59

** Lungimile segmentelor sunt determinate în planul de proiecţie Stereo 70 şi sunt rotunjite la 1 milimetru.
*** Distanţa dintre puncte este formată din segmente cumulate ce sunt mai mici decât valoarea 1 milimetru.

Document care conține date cu caracter personal, protejat de prevederile Regulamentului (UE) nr. 679/2016 și Legii 190/2018

DATE DESPRE IMOBILUL NR. 4835

Oficiul de Cadastru şi Publicitate Imobiliară DOLJ
Biroul de Cadastru şi Publicitate Imobiliară Craiova

A. Partea I. Descrierea imobilului

TEREN Extravilan

Adresa: Jud. Dolj, T6 P 11

Nr. Crt	Nr cadastral Nr. topografic	Suprafaţa* (mp)	Observaţii / Referinţe
A1	30313	20.112	Sector cadastral:2 Teren neimprejmuit;

B. Partea II. Proprietari şi acte

Inscrieri privitoare la dreptul de proprietate şi alte drepturi reale		Referinţe
137926 / 07/11/2014		
Act Notarial nr. CVC NR 2947, din 30/09/2011 emis de BNP DANA TOMITA;		
B1	Intabulare, drept de PROPRIETATE, dobandit prin Conventie, cota actuala 1/1, cota initiala 1/1	A1
	1) **SC ELLIOS INTERNATIONAL SRL**, CIF:9999999999999, LIPSA CUI	

C. Partea III. SARCINI .

Inscrieri privind dezmembramintele dreptului de proprietate, drepturi reale de garanţie şi sarcini	Referinţe
NU SUNT	

Document care conține date cu caracter personal, protejat de prevederile Regulamentului (UE) nr. 679/2016 și Legii 190/2018

Anexa Nr. 1 La Partea I

Teren

Nr cadastral	Suprafaţa (mp)*	Observaţii / Referinţe
30313	20.112	

* Suprafaţa este determinată in planul de proiecţie Stereo 70.

DETALII LINIARE IMOBIL

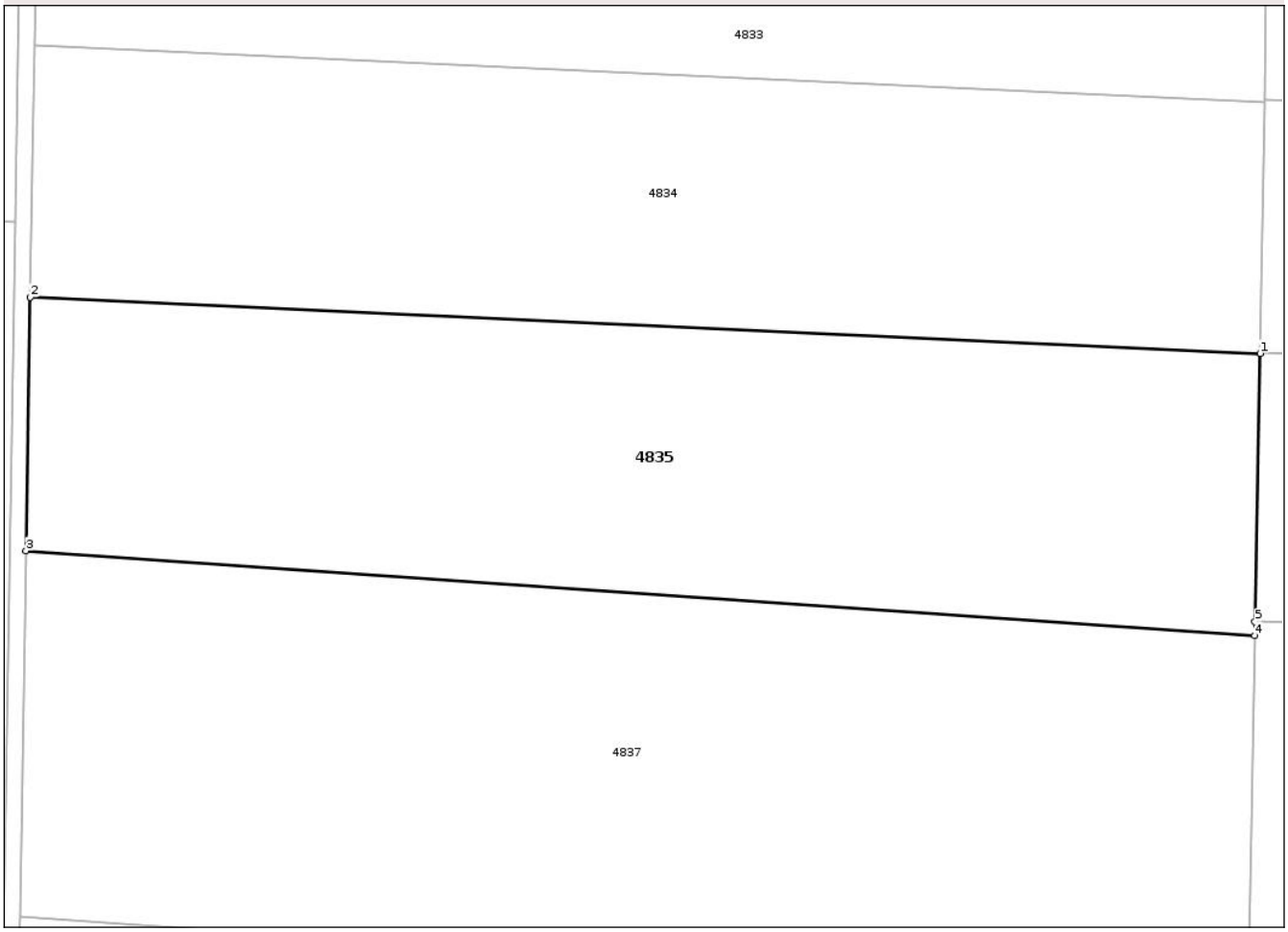

Date referitoare la teren

Crt	Categorie folosință	Intra vilan	Suprafaţa (mp)	Tarla	Parcelă	Nr. topo	Observaţii / Referinţe
1	arabil	NU	20.112	6	11	-	

Lungime Segmente
1) Valorile lungimilor segmentelor sunt obţinute din proiecţie în plan.

Punct început	X / Y	Punct sfârşit	X / Y	Lungime segment (** (m)
1	384.033,54 283.518,53	2	383.729,585 283.532,374	304.27
2	383.729,585 283.532,374	3	383.728,505 283.469,807	62.576
3	383.728,505 283.469,807	4	384.032,168 283.448,839	304.386
4	384.032,168 283.448,839	5	384.032,236 283.452,264	3.426
5	384.032,236 283.452,264	1	384.033,54 283.518,53	66.279

Document care conține date cu caracter personal, protejat de prevederile Regulamentului (UE) nr. 679/2016 și Legii 190/2018

** Lungimile segmentelor sunt determinate în planul de proiecţie Stereo 70 şi sunt rotunjite la 1 milimetru.
*** Distanţa dintre puncte este formată din segmente cumulate ce sunt mai mici decât valoarea 1 milimetru.

Document care conține date cu caracter personal, protejat de prevederile Regulamentului (UE) nr. 679/2016 și Legii 190/2018

DATE DESPRE IMOBILUL NR. 4836

Oficiul de Cadastru şi Publicitate Imobiliară DOLJ
Biroul de Cadastru şi Publicitate Imobiliară Craiova

A. Partea I. Descrierea imobilului

TEREN Extravilan

Adresa: Jud. Dolj, T6 P533

Nr. Crt	Nr cadastral Nr. topografic	Suprafaţa* (mp)	Observaţii / Referinţe
A1		Din acte: 79.944 Masurata: 78.447	Sector cadastral:2 Teren neimprejmuit; Imobilul a fost diminuat cu un procent de 1.87%

B. Partea II. Proprietari şi acte

Inscrieri privitoare la dreptul de proprietate şi alte drepturi reale		Referinţe
/		
Act Administrativ nr. TDP 1614-2219, din 07/08/2002 emis de CJSDPAT DOLJ;		
B1	Intabulare, drept de PROPRIETATE, dobandit prin Reconstituire, cota actuala 1/1, cota initiala 1/1	A1
	1) **ORMAN P. ISABELA**, LIPSA CNP	

C. Partea III. SARCINI .

Inscrieri privind dezmembramintele dreptului de proprietate, drepturi reale de garanţie şi sarcini	Referinţe
NU SUNT	

Document care conține date cu caracter personal, protejat de prevederile Regulamentului (UE) nr. 679/2016 și Legii 190/2018

Anexa Nr. 1 La Partea I

Teren

Nr cadastral	Suprafaţa (mp)*	Observaţii / Referinţe
	Din acte: 79.944 Masurata: 78.447	Imobilul a fost diminuat cu un procent de 1.87%

* Suprafaţa este determinată in planul de proiecţie Stereo 70.

DETALII LINIARE IMOBIL

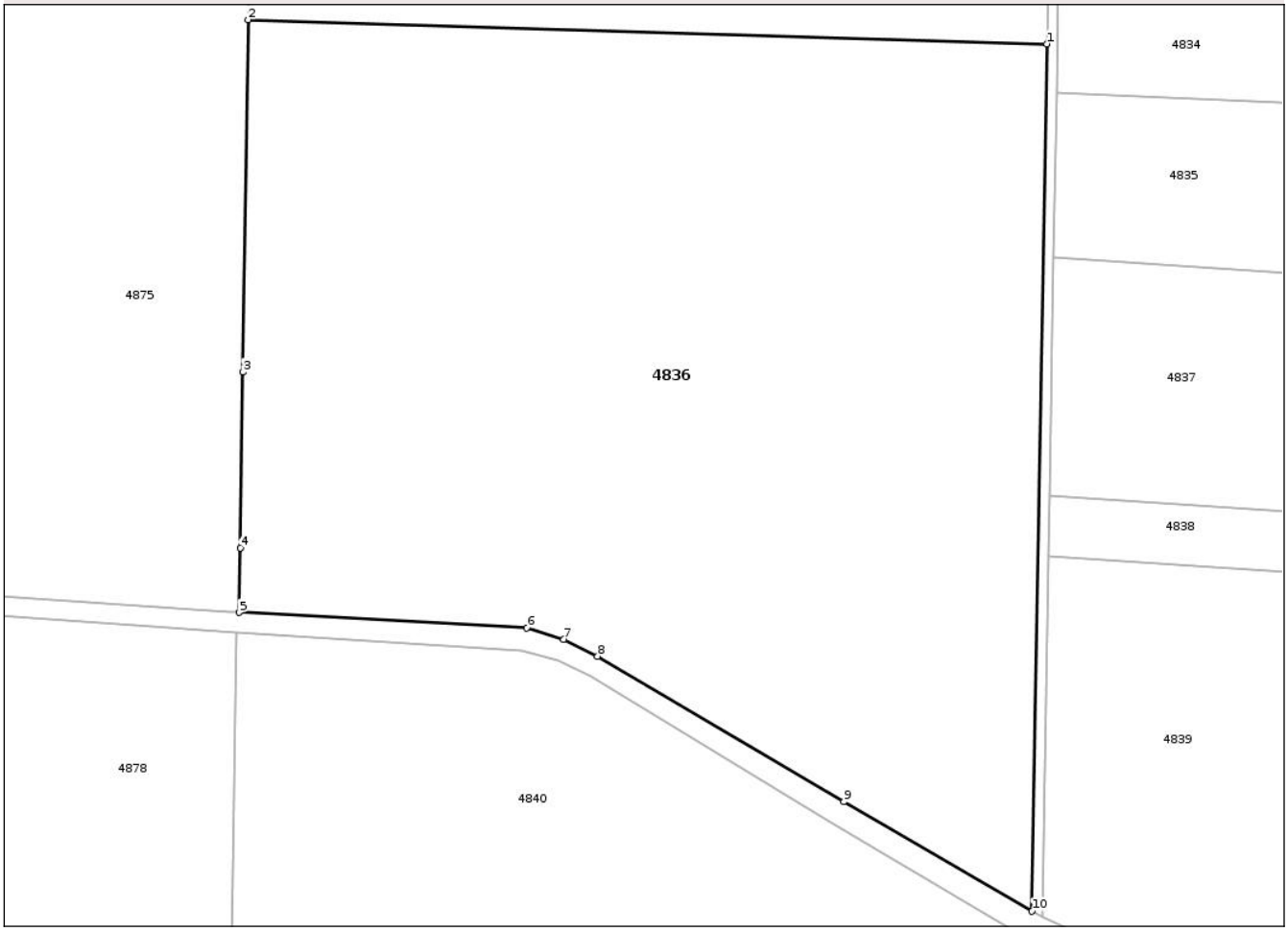

Date referitoare la teren

Crt	Categorie folosinţă	Intra vilan	Suprafaţa (mp)	Tarla	Parcelă	Nr. topo	Observaţii / Referinţe
1	arabil	NU	78.447	6	533	-	

Lungime Segmente
1) Valorile lungimilor segmentelor sunt obţinute din proiecţie în plan.

Punct început	X / Y	Punct sfârşit	X / Y	Lungime segment (** (m)
1	383.725,897 283.550,914	2	383.422,135 283.560,117	303.901
2	383.422,135 283.560,117	3	383.420,162 283.426,212	133.92
3	383.420,162 283.426,212	4	383.419,159 283.359,517	66.703
4	383.419,159 283.359,517	5	383.418,791 283.334,995	24.525

Document care conține date cu caracter personal, protejat de prevederile Regulamentului (UE) nr. 679/2016 și Legii 190/2018

Punct început	X / Y	Punct sfârşit	X / Y	Lungime segment (** (m)
5	383.418,791 283.334,995	6	383.528,193 283.329,12	109.56
6	383.528,193 283.329,12	7	383.542,182 283.324,822	14.634
7	383.542,182 283.324,822	8	383.555,082 283.318,351	14.432
8	383.555,082 283.318,351	9	383.648,693 283.263,13	108.685
9	383.648,693 283.263,13	10	383.720,205 283.221,47	82.762
10	383.720,205 283.221,47	1	383.725,897 283.550,914	329.493

** Lungimile segmentelor sunt determinate în planul de proiecţie Stereo 70 şi sunt rotunjite la 1 milimetru.
*** Distanţa dintre puncte este formată din segmente cumulate ce sunt mai mici decât valoarea 1 milimetru.

Document care conține date cu caracter personal, protejat de prevederile Regulamentului (UE) nr. 679/2016 și Legii 190/2018

DATE DESPRE IMOBILUL NR. 4837

Oficiul de Cadastru şi Publicitate Imobiliară DOLJ
Biroul de Cadastru şi Publicitate Imobiliară Craiova

A. Partea I. Descrierea imobilului

TEREN Extravilan

Adresa: Jud. Dolj, T6, P510

Nr. Crt	Nr cadastral Nr. topografic	Suprafaţa* (mp)	Observaţii / Referinţe
A1	34367	27.448	Sector cadastral:2 Teren neimprejmuit;

B. Partea II. Proprietari şi acte

Inscrieri privitoare la dreptul de proprietate şi alte drepturi reale		Referinţe
163030 / 20/08/2020		
Act Notarial nr. 1840, din 19/08/2020 emis de Balaci Eugen;		
B1	Intabulare, drept de PROPRIETATE, dobandit prin Conventie, cota actuala 1/1, cota initiala 1/1	A1
	1) **PENA DAN** 2) **PENA MIHAELA CRISTINA**	

C. Partea III. SARCINI .

Inscrieri privind dezmembramintele dreptului de proprietate, drepturi reale de garanţie şi sarcini	Referinţe
NU SUNT	

Document care conține date cu caracter personal, protejat de prevederile Regulamentului (UE) nr. 679/2016 și Legii 190/2018

Anexa Nr. 1 La Partea I

Teren

Nr cadastral	Suprafaţa (mp)*	Observaţii / Referinţe
34367	27.448	

* Suprafaţa este determinată in planul de proiecţie Stereo 70.

DETALII LINIARE IMOBIL

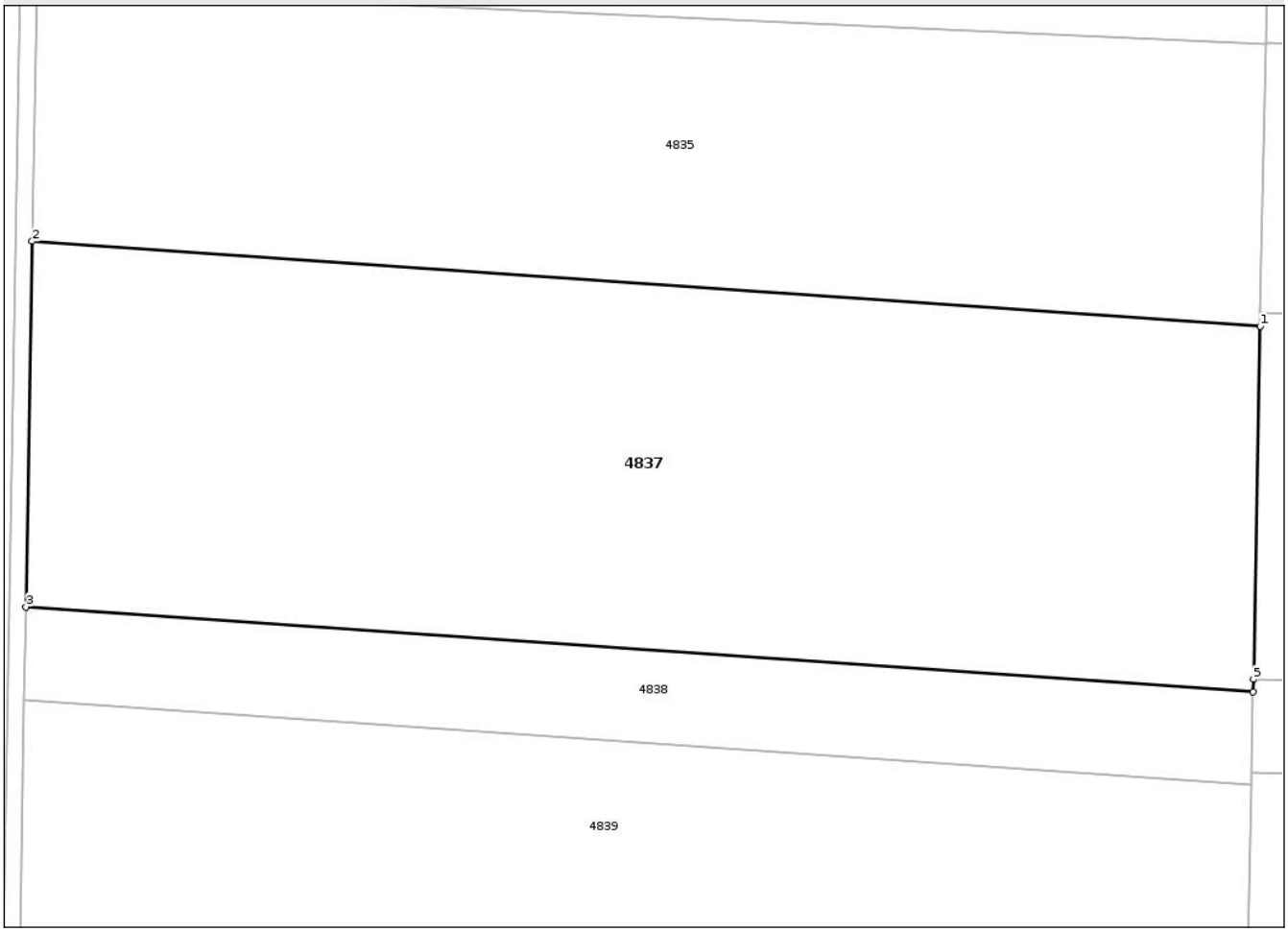

Date referitoare la teren

Crt	Categorie folosință	Intra vilan	Suprafaţa (mp)	Tarla	Parcelă	Nr. topo	Observaţii / Referinţe
1	arabil	NU	27.448	6	510	-	

Lungime Segmente
1) Valorile lungimilor segmentelor sunt obţinute din proiecţie în plan.

Punct început	X / Y	Punct sfârşit	X / Y	Lungime segment (** (m)
1	384.032,168 283.448,839	2	383.728,505 283.469,807	304.386
2	383.728,505 283.469,807	3	383.726,946 283.379,492	90.328
3	383.726,946 283.379,492	4	384.030,391 283.358,54	304.167
4	384.030,391 283.358,54	5	384.030,451 283.361,605	3.066
5	384.030,451 283.361,605	1	384.032,168 283.448,839	87.251

Document care conține date cu caracter personal, protejat de prevederile Regulamentului (UE) nr. 679/2016 și Legii 190/2018

** Lungimile segmentelor sunt determinate în planul de proiecţie Stereo 70 şi sunt rotunjite la 1 milimetru.
*** Distanţa dintre puncte este formată din segmente cumulate ce sunt mai mici decât valoarea 1 milimetru.

DATE DESPRE IMOBILUL NR. 4838

Oficiul de Cadastru şi Publicitate Imobiliară DOLJ
Biroul de Cadastru şi Publicitate Imobiliară Craiova

A. Partea I. Descrierea imobilului

TEREN Extravilan

Adresa: Jud. Dolj, T6 P509

Nr. Crt	Nr cadastral Nr. topografic	Suprafaţa* (mp)	Observaţii / Referinţe
A1		6.991	Sector cadastral:2 Teren neimprejmuit;

B. Partea II. Proprietari şi acte

Inscrieri privitoare la dreptul de proprietate şi alte drepturi reale		Referinţe
/		
Act Administrativ nr. TDP 1502-2028, din 28/03/2002 emis de CJSDPAT DOLJ;		
B1	Intabulare, drept de PROPRIETATE, dobandit prin Reconstituire, cota actuala 1/1, cota initiala 1/1	A1
	1) **TĂNASESCU L GHEORGHITA**, LIPSA CNP	

C. Partea III. SARCINI .

Inscrieri privind dezmembramintele dreptului de proprietate, drepturi reale de garanţie şi sarcini	Referinţe
NU SUNT	

Document care conține date cu caracter personal, protejat de prevederile Regulamentului (UE) nr. 679/2016 și Legii 190/2018

Anexa Nr. 1 La Partea I

Teren

Nr cadastral	Suprafaţa (mp)*	Observaţii / Referinţe
	6.991	

* Suprafaţa este determinată in planul de proiecţie Stereo 70.

DETALII LINIARE IMOBIL

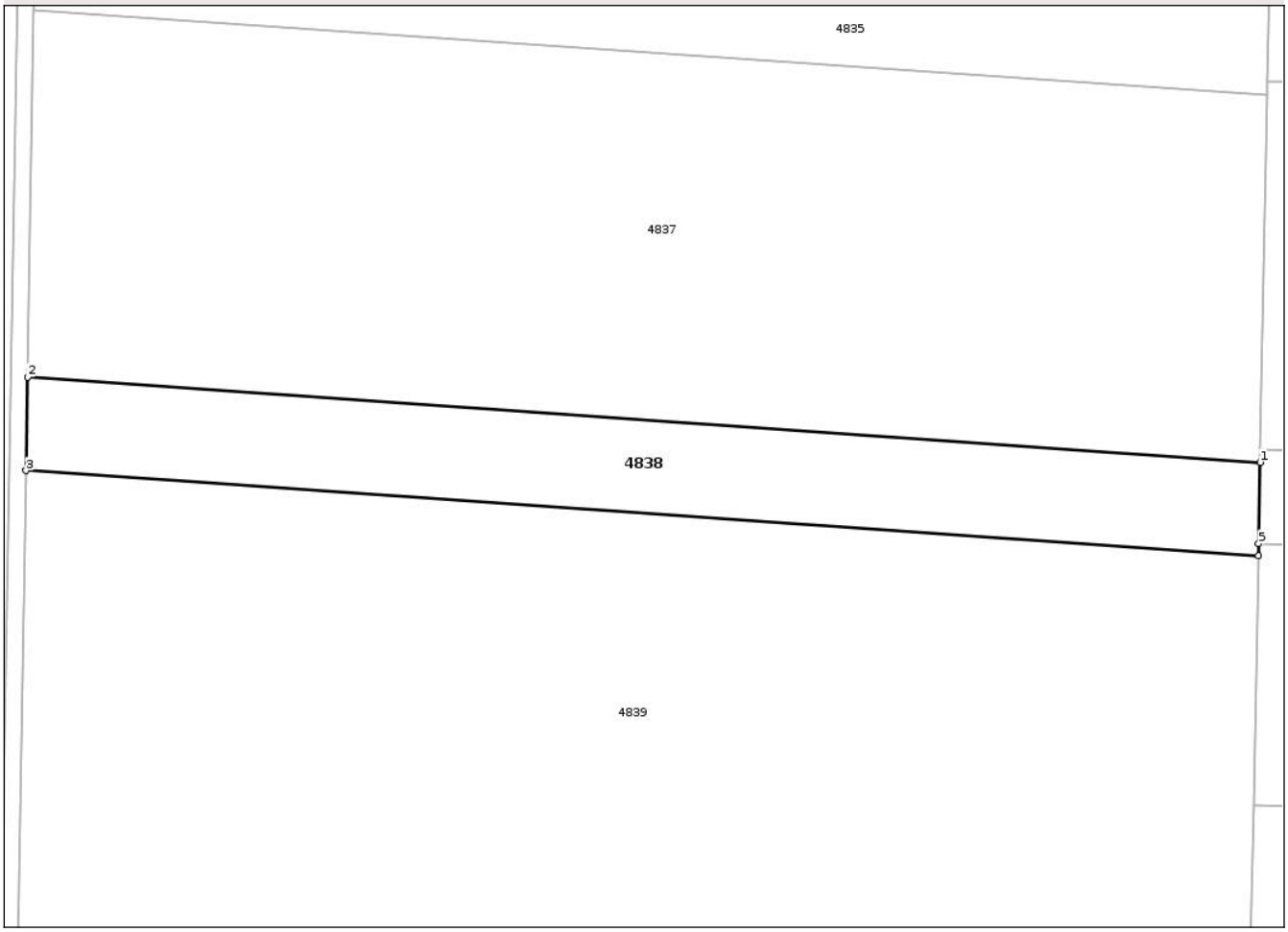

Date referitoare la teren

Crt	Categorie folosință	Intra vilan	Suprafaţa (mp)	Tarla	Parcelă	Nr. topo	Observaţii / Referinţe
1	arabil	NU	6.991	6	509	-	

Lungime Segmente
1) Valorile lungimilor segmentelor sunt obţinute din proiecţie în plan.

Punct început	X / Y	Punct sfârşit	X / Y	Lungime segment (** (m)
1	384.030,391 283.358,54	2	383.726,946 283.379,492	304.167
2	383.726,946 283.379,492	3	383.726,549 283.356,479	23.016
3	383.726,549 283.356,479	4	384.029,938 283.335,53	304.111
4	384.029,938 283.335,53	5	384.029,997 283.338,544	3.015
5	384.029,997 283.338,544	1	384.030,391 283.358,54	20.0

Document care conține date cu caracter personal, protejat de prevederile Regulamentului (UE) nr. 679/2016 și Legii 190/2018

** Lungimile segmentelor sunt determinate în planul de proiecţie Stereo 70 şi sunt rotunjite la 1 milimetru.
*** Distanţa dintre puncte este formată din segmente cumulate ce sunt mai mici decât valoarea 1 milimetru.

Document care conține date cu caracter personal, protejat de prevederile Regulamentului (UE) nr. 679/2016 și Legii 190/2018

DATE DESPRE IMOBILUL NR. 4839

Oficiul de Cadastru şi Publicitate Imobiliară DOLJ
Biroul de Cadastru şi Publicitate Imobiliară Craiova

A. Partea I. Descrierea imobilului

TEREN Extravilan

Adresa: Jud. Dolj, T6,P508

Nr. Crt	Nr cadastral Nr. topografic	Suprafaţa* (mp)	Observaţii / Referinţe
A1	30872	45.613	Sector cadastral:2 Teren neimprejmuit;

B. Partea II. Proprietari şi acte

Inscrieri privitoare la dreptul de proprietate şi alte drepturi reale		Referinţe
80287 / 26/05/2017		
Act Notarial nr. CONTRACT DE VANZARE CUMPARARE AUT NR 1149, din 28/09/2009 emis de NP Gabriela Giurcan;		
B1	Intabulare, drept de PROPRIETATE, dobandit prin Conventie, cota actuala 1/1, cota initiala 1/1	A1
	1) **SC ELLIOS INTERNATIONAL SRL**, CIF:15320100	

C. Partea III. SARCINI .

Inscrieri privind dezmembramintele dreptului de proprietate, drepturi reale de garanţie şi sarcini	Referinţe
NU SUNT	

Document care conține date cu caracter personal, protejat de prevederile Regulamentului (UE) nr. 679/2016 și Legii 190/2018

Anexa Nr. 1 La Partea I

Teren

Nr cadastral	Suprafaţa (mp)*	Observaţii / Referinţe
30872	45.613	

* Suprafaţa este determinată in planul de proiecţie Stereo 70.

DETALII LINIARE IMOBIL

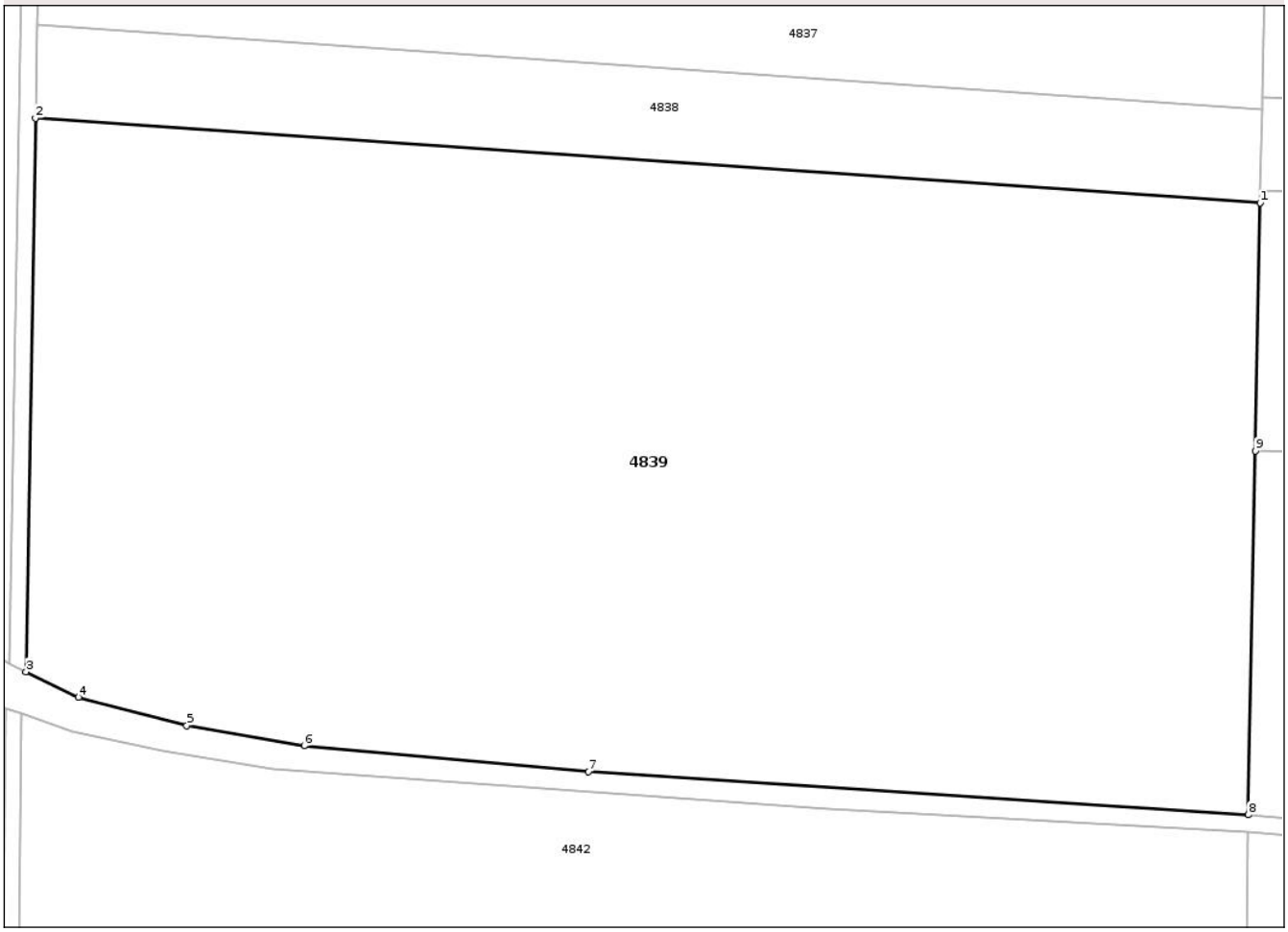

Date referitoare la teren

Crt	Categorie folosință	Intra vilan	Suprafaţa (mp)	Tarla	Parcelă	Nr. topo	Observaţii / Referinţe
1	arabil	NU	45.613	6	508	-	

Lungime Segmente
1) Valorile lungimilor segmentelor sunt obţinute din proiecţie în plan.

Punct început	X / Y	Punct sfârşit	X / Y	Lungime segment (** (m)
1	384.029,938 283.335,53	2	383.726,549 283.356,479	304.111
2	383.726,549 283.356,479	3	383.724,184 283.219,48	137.019
3	383.724,184 283.219,48	4	383.737,248 283.213,171	14.508
4	383.737,248 283.213,171	5	383.764,038 283.206,195	27.683
5	383.764,038 283.206,195	6	383.793,129 283.201,175	29.521

Document care conține date cu caracter personal, protejat de prevederile Regulamentului (UE) nr. 679/2016 și Legii 190/2018

Punct început	X / Y	Punct sfârşit	X / Y	Lungime segment (** (m)
6	383.793,129 283.201,175	7	383.863,511 283.194,812	70.669
7	383.863,511 283.194,812	8	384.026,956 283.184,069	163.798
8	384.026,956 283.184,069	9	384.028,729 283.274,164	90.112
9	384.028,729 283.274,164	1	384.029,938 283.335,53	61.378

** Lungimile segmentelor sunt determinate în planul de proiecţie Stereo 70 şi sunt rotunjite la 1 milimetru.
*** Distanţa dintre puncte este formată din segmente cumulate ce sunt mai mici decât valoarea 1 milimetru.

Document care conține date cu caracter personal, protejat de prevederile Regulamentului (UE) nr. 679/2016 și Legii 190/2018

DATE DESPRE IMOBILUL NR. 4840

Oficiul de Cadastru şi Publicitate Imobiliară DOLJ
Biroul de Cadastru şi Publicitate Imobiliară Craiova

A. Partea I. Descrierea imobilului

TEREN Extravilan

Adresa: Jud. Dolj, T6 P532

Nr. Crt	Nr cadastral Nr. topografic	Suprafaţa* (mp)	Observaţii / Referinţe
A1		52.921	Sector cadastral:2 Teren neimprejmuit;

B. Partea II. Proprietari şi acte

Inscrieri privitoare la dreptul de proprietate şi alte drepturi reale		Referinţe
/		
Act Administrativ nr. TDP 1614-2219, din 07/08/2002 emis de CJSDPAT DOLJ;		
B1	Intabulare, drept de PROPRIETATE, dobandit prin Reconstituire, cota actuala 1/1, cota initiala 1/1	A1
	1) **ORMAN P. ISABELA**, LIPSA CNP	

C. Partea III. SARCINI .

Inscrieri privind dezmembramintele dreptului de proprietate, drepturi reale de garanţie şi sarcini	Referinţe
NU SUNT	

Document care conține date cu caracter personal, protejat de prevederile Regulamentului (UE) nr. 679/2016 și Legii 190/2018

Anexa Nr. 1 La Partea I

Teren

Nr cadastral	Suprafaţa (mp)*	Observaţii / Referinţe
	52.921	

* Suprafaţa este determinată in planul de proiecţie Stereo 70.

DETALII LINIARE IMOBIL

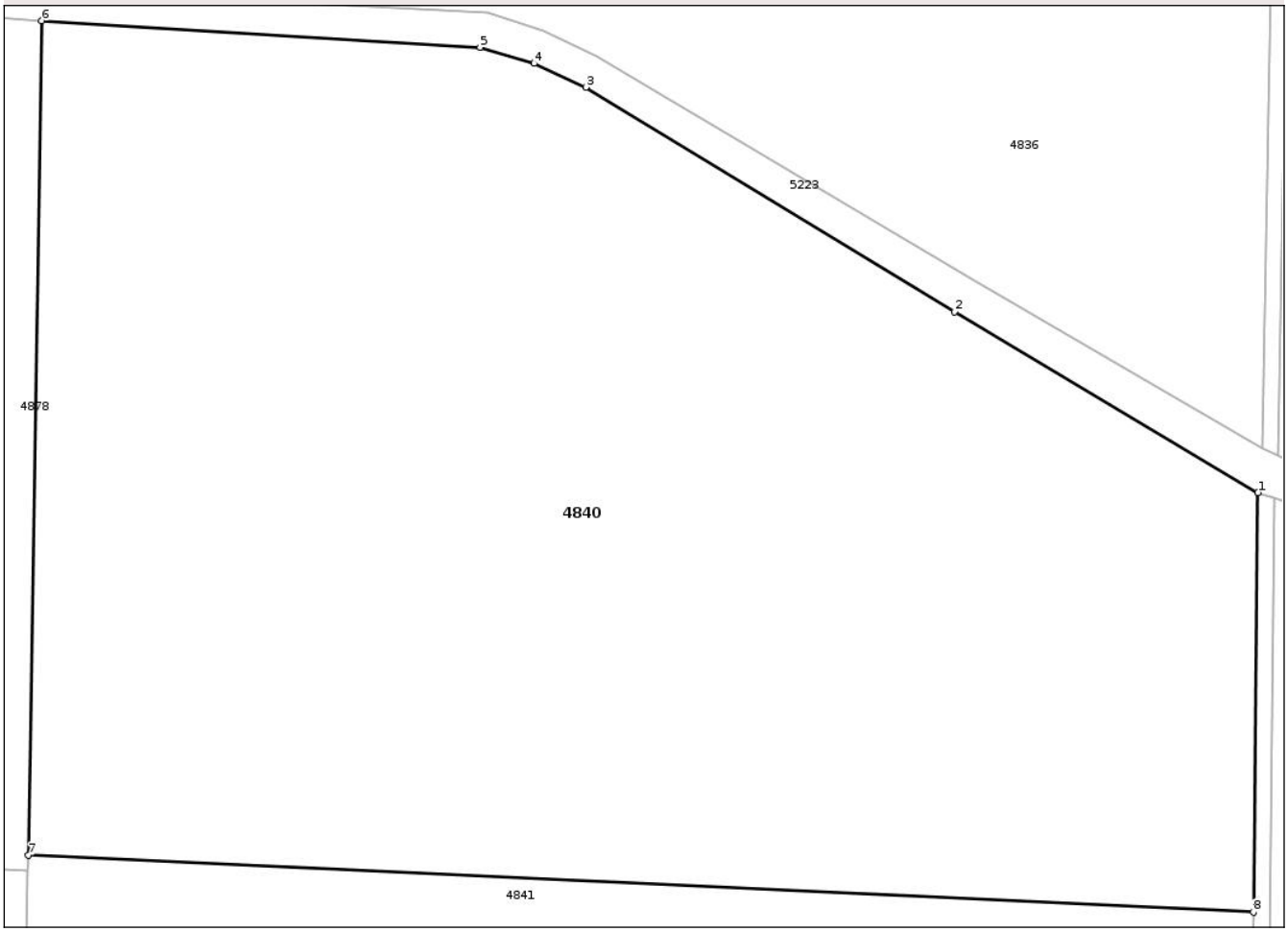

Date referitoare la teren

Crt	Categorie folosință	Intra vilan	Suprafaţa (mp)	Tarla	Parcelă	Nr. topo	Observaţii / Referinţe
1	arabil	NU	52.921	6	532	-	

Lungime Segmente
1) Valorile lungimilor segmentelor sunt obţinute din proiecţie în plan.

Punct început	X / Y	Punct sfârşit	X / Y	Lungime segment (** (m)
1	383.719,134 283.210,413	2	383.643,887 283.255,151	87.542
2	383.643,887 283.255,151	3	383.552,546 283.310,744	106.929
3	383.552,546 283.310,744	4	383.539,739 283.316,668	14.111
4	383.539,739 283.316,668	5	383.526,364 283.320,631	13.95
5	383.526,364 283.320,631	6	383.417,717 283.327,227	108.847

Document care conține date cu caracter personal, protejat de prevederile Regulamentului (UE) nr. 679/2016 și Legii 190/2018

Punct început	X / Y	Punct sfârşit	X / Y	Lungime segment (** (m)
6	383.417,717 283.327,227	7	383.414,362 283.120,641	206.613
7	383.414,362 283.120,641	8	383.718,009 283.106,507	303.976
8	383.718,009 283.106,507	1	383.719,134 283.210,413	103.912

** Lungimile segmentelor sunt determinate în planul de proiecţie Stereo 70 şi sunt rotunjite la 1 milimetru.
*** Distanţa dintre puncte este formată din segmente cumulate ce sunt mai mici decât valoarea 1 milimetru.

Document care conține date cu caracter personal, protejat de prevederile Regulamentului (UE) nr. 679/2016 și Legii 190/2018

DATE DESPRE IMOBILUL NR. 4841

Oficiul de Cadastru şi Publicitate Imobiliară DOLJ
Biroul de Cadastru şi Publicitate Imobiliară Craiova

A. Partea I. Descrierea imobilului

TEREN Extravilan

Adresa: Jud. Dolj, T6 P531

Nr. Crt	Nr cadastral Nr. topografic	Suprafaţa* (mp)	Observaţii / Referinţe
A1		7.501	Sector cadastral:2 Teren neimprejmuit;

B. Partea II. Proprietari şi acte

Inscrieri privitoare la dreptul de proprietate şi alte drepturi reale		Referinţe
/		
Act Administrativ nr. TDP 1564-2028, din 01/06/2002 emis de CJSDPAT DOLJ;		
B1	Intabulare, drept de PROPRIETATE, dobandit prin Reconstituire, cota actuala 1/1, cota initiala 1/1	A1
	1) **DAJA V. SELEA**, LIPSA CNP	

C. Partea III. SARCINI .

Inscrieri privind dezmembramintele dreptului de proprietate, drepturi reale de garanţie şi sarcini	Referinţe
NU SUNT	

Document care conține date cu caracter personal, protejat de prevederile Regulamentului (UE) nr. 679/2016 și Legii 190/2018

Anexa Nr. 1 La Partea I

Teren

Nr cadastral	Suprafaţa (mp)*	Observaţii / Referinţe
	7.501	

* Suprafaţa este determinată in planul de proiecţie Stereo 70.

DETALII LINIARE IMOBIL

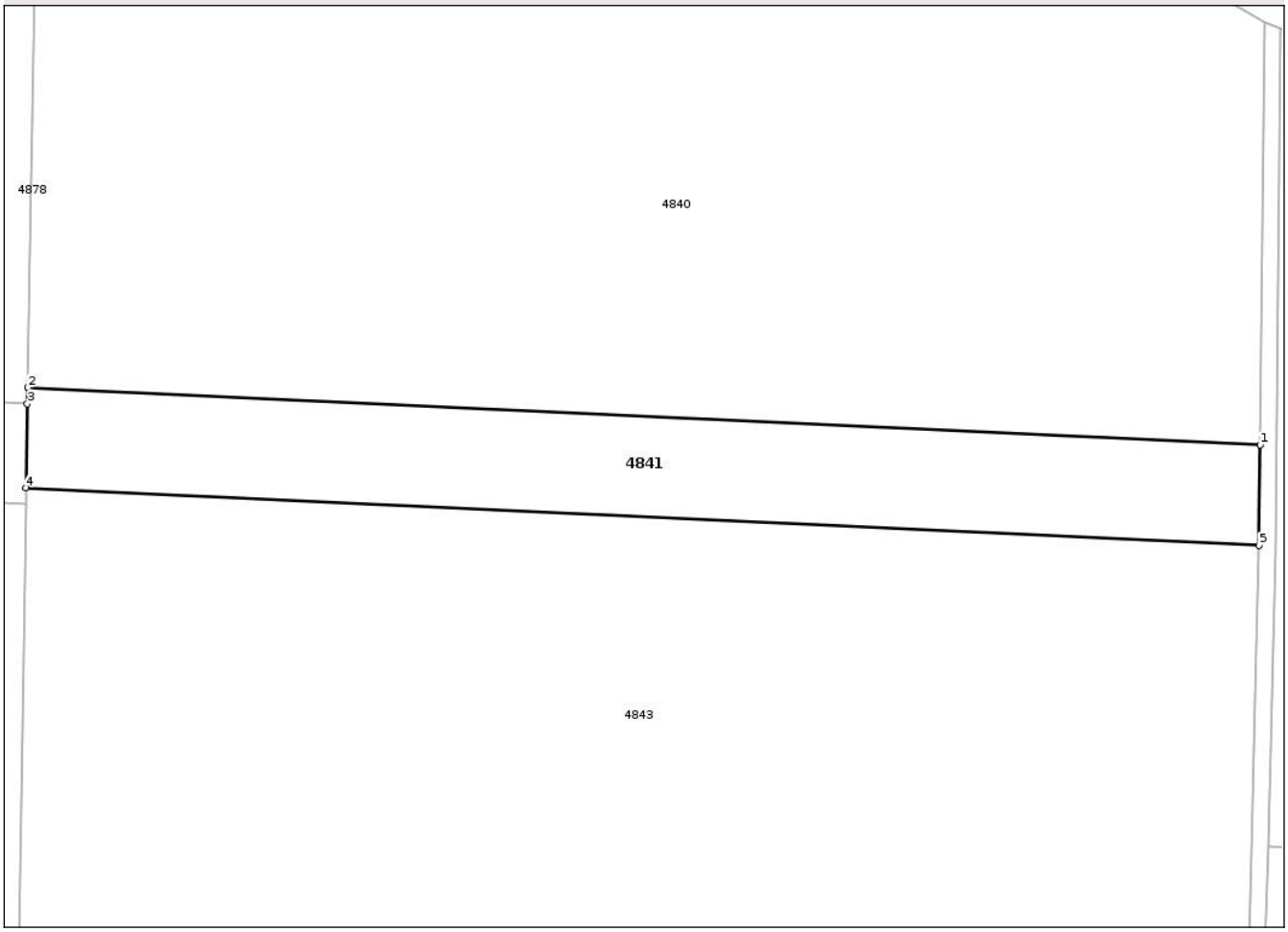

Date referitoare la teren

Crt	Categorie folosință	Intra vilan	Suprafaţa (mp)	Tarla	Parcelă	Nr. topo	Observaţii / Referinţe
1	arabil	NU	7.501	6	531	-	

Lungime Segmente
1) Valorile lungimilor segmentelor sunt obţinute din proiecţie în plan.

Punct început	X / Y	Punct sfârşit	X / Y	Lungime segment (** (m)
1	383.718,009 283.106,507	2	383.414,362 283.120,641	303.976
2	383.414,362 283.120,641	3	383.414,298 283.116,657	3.985
3	383.414,298 283.116,657	4	383.413,962 283.095,962	20.698
4	383.413,962 283.095,962	5	383.717,742 283.081,821	304.109
5	383.717,742 283.081,821	1	383.718,009 283.106,507	24.687

Document care conține date cu caracter personal, protejat de prevederile Regulamentului (UE) nr. 679/2016 și Legii 190/2018

** Lungimile segmentelor sunt determinate în planul de proiecţie Stereo 70 şi sunt rotunjite la 1 milimetru.
*** Distanţa dintre puncte este formată din segmente cumulate ce sunt mai mici decât valoarea 1 milimetru.

DATE DESPRE IMOBILUL NR. 4842

Oficiul de Cadastru şi Publicitate Imobiliară DOLJ
Biroul de Cadastru şi Publicitate Imobiliară Craiova

A. Partea I. Descrierea imobilului

TEREN Extravilan

Adresa: Jud. Dolj, T6 P507

Nr. Crt	Nr cadastral Nr. topografic	Suprafaţa* (mp)	Observaţii / Referinţe
A1	30541	56.609	Sector cadastral:2 Teren neimprejmuit;

B. Partea II. Proprietari şi acte

Inscrieri privitoare la dreptul de proprietate şi alte drepturi reale		Referinţe
119789 / 02/10/2015		
Act Notarial nr. Contract de Vanzare Cumparare aut. nr. 962, din 18/08/2011 emis de NP Gabriela Giurcan;		
B1	Intabulare, drept de PROPRIETATE, dobandit prin Conventie, cota actuala 1/1, cota initiala 1/1	A1
	1) **SC ELLIOS INTERNATIONAL SRL**, CIF:15320100	

C. Partea III. SARCINI .

Inscrieri privind dezmembramintele dreptului de proprietate, drepturi reale de garanţie şi sarcini	Referinţe
NU SUNT	

Document care conține date cu caracter personal, protejat de prevederile Regulamentului (UE) nr. 679/2016 și Legii 190/2018

Anexa Nr. 1 La Partea I

Teren

Nr cadastral	Suprafaţa (mp)*	Observaţii / Referinţe
30541	56.609	

* Suprafaţa este determinată in planul de proiecţie Stereo 70.

DETALII LINIARE IMOBIL

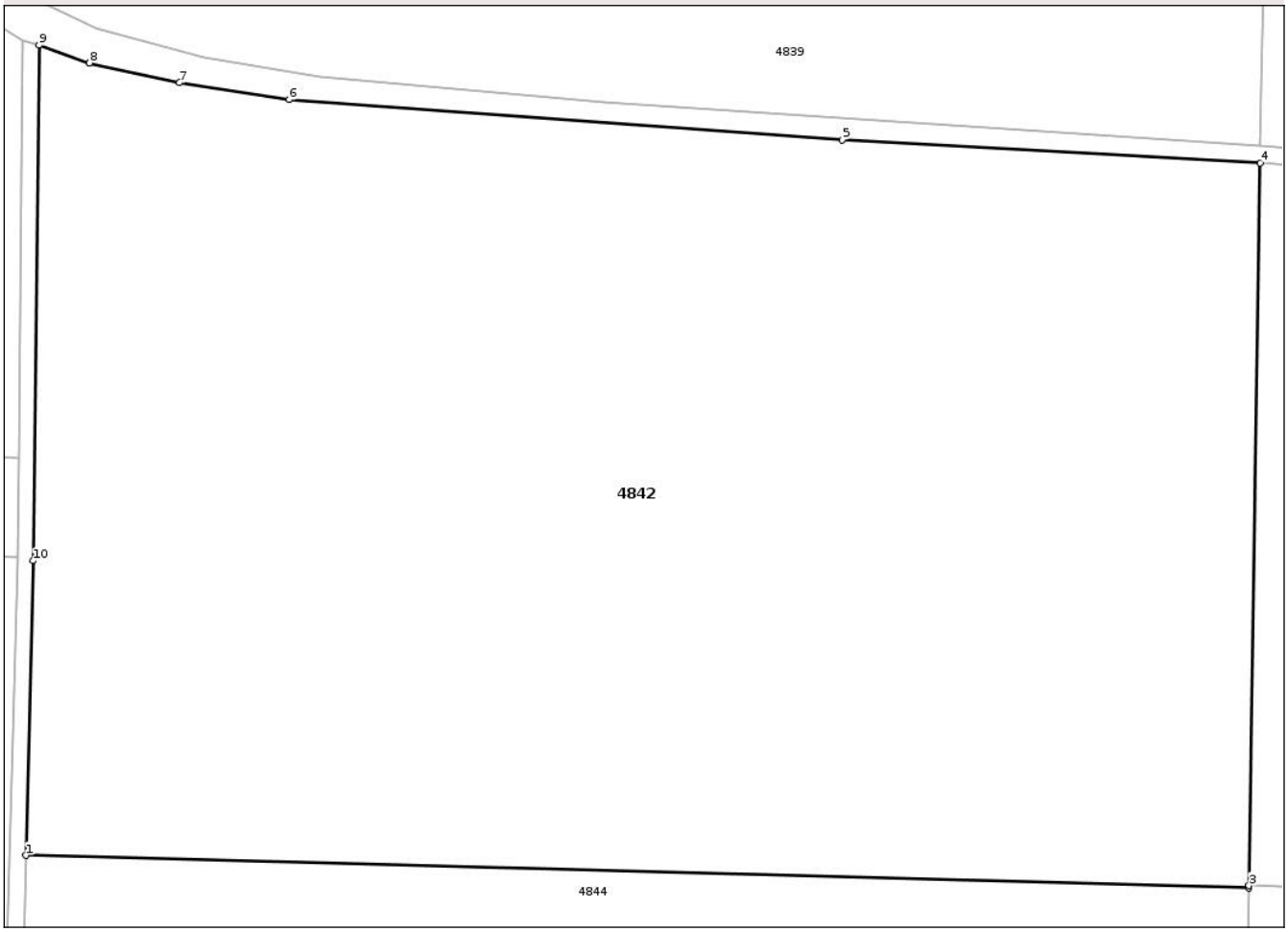

Date referitoare la teren

Crt	Categorie folosință	Intra vilan	Suprafaţa (mp)	Tarla	Parcelă	Nr. topo	Observaţii / Referinţe
1	arabil	NU	56.609	6	507	-	

Lungime Segmente
1) Valorile lungimilor segmentelor sunt obţinute din proiecţie în plan.

Punct început	X / Y	Punct sfârşit	X / Y	Lungime segment (** (m)
1	383.719,883 283.007,822	2	384.024,078 282.999,818	304.3
2	384.024,078 282.999,818	3	384.024,085 283.000,315	0.497
3	384.024,085 283.000,315	4	384.026,903 283.179,847	179.554
4	384.026,903 283.179,847	5	383.922,892 283.185,633	104.172
5	383.922,892 283.185,633	6	383.785,359 283.195,568	137.891

Document care conține date cu caracter personal, protejat de prevederile Regulamentului (UE) nr. 679/2016 și Legii 190/2018

Punct început	X / Y	Punct sfârşit	X / Y	Lungime segment (** (m)
6	383.785,359 283.195,568	7	383.758,108 283.199,77	27.573
7	383.758,108 283.199,77	8	383.735,735 283.204,681	22.906
8	383.735,735 283.204,681	9	383.723,12 283.209,092	13.364
9	383.723,12 283.209,092	10	383.721,734 283.081,008	128.091
10	383.721,734 283.081,008	1	383.719,883 283.007,822	73.209

** Lungimile segmentelor sunt determinate în planul de proiecţie Stereo 70 şi sunt rotunjite la 1 milimetru.
*** Distanţa dintre puncte este formată din segmente cumulate ce sunt mai mici decât valoarea 1 milimetru.

Document care conține date cu caracter personal, protejat de prevederile Regulamentului (UE) nr. 679/2016 și Legii 190/2018

DATE DESPRE IMOBILUL NR. 4843

Oficiul de Cadastru şi Publicitate Imobiliară DOLJ
Biroul de Cadastru şi Publicitate Imobiliară Craiova

A. Partea I. Descrierea imobilului

TEREN Extravilan

Adresa: Jud. Dolj, T6 P529 P530

Nr. Crt	Nr cadastral Nr. topografic	Suprafaţa* (mp)	Observaţii / Referinţe
A1	30236	76.111	Sector cadastral:2 Teren neimprejmuit;

B. Partea II. Proprietari şi acte

Inscrieri privitoare la dreptul de proprietate şi alte drepturi reale		Referinţe
72519 / 18/06/2014		
Act Notarial nr. contract de donatie aut nr 2552, din 17/06/2014 emis de NP Gunescu Tudor Marinela Daniela;		
B1	Intabulare, drept de PROPRIETATE, dobandit prin Conventie, cota actuala 1/1, cota initiala 1/1	A1
	1) **PACURARU SAVA PUIU**	

C. Partea III. SARCINI .

Inscrieri privind dezmembramintele dreptului de proprietate, drepturi reale de garanţie şi sarcini	Referinţe
NU SUNT	

Document care conține date cu caracter personal, protejat de prevederile Regulamentului (UE) nr. 679/2016 și Legii 190/2018

Anexa Nr. 1 La Partea I

Teren

Nr cadastral	Suprafaţa (mp)*	Observaţii / Referinţe
30236	76.111	

* Suprafaţa este determinată in planul de proiecţie Stereo 70.

DETALII LINIARE IMOBIL

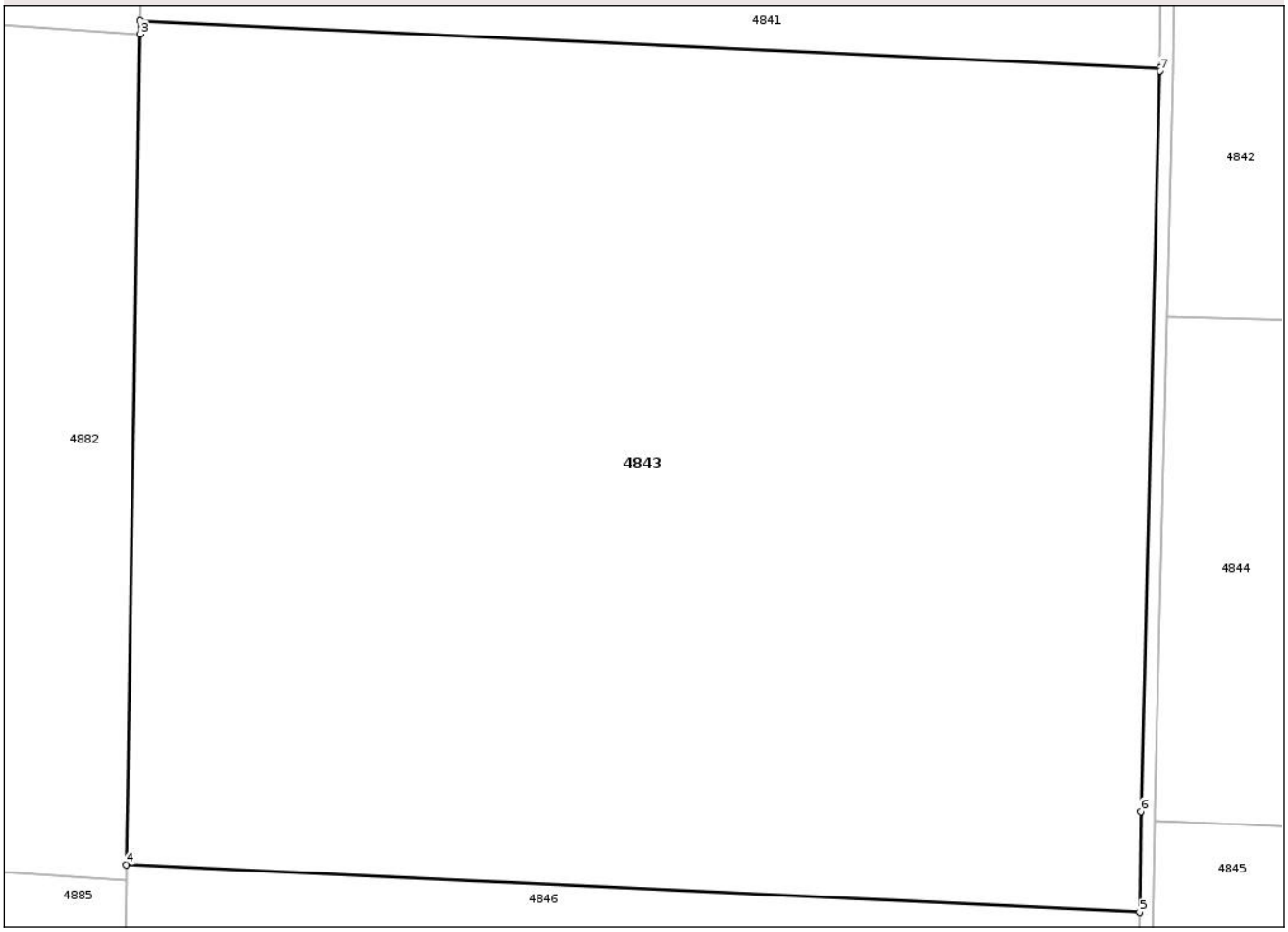

Date referitoare la teren

Crt	Categorie folosință	Intra vilan	Suprafaţa (mp)	Tarla	Parcelă	Nr. topo	Observaţii / Referinţe
1	arabil	NU	53.463	6	529	-	
2	arabil	NU	22.648	6	530	-	

Lungime Segmente
1) Valorile lungimilor segmentelor sunt obţinute din proiecţie în plan.

Punct început	X / Y	Punct sfârşit	X / Y	Lungime segment (** (m)
1	383.717,742 283.081,821	2	383.413,962 283.095,962	304.109
2	383.413,962 283.095,962	3	383.413,897 283.092,0	3.963
3	383.413,897 283.092,0	4	383.409,881 282.844,696	247.337
4	383.409,881 282.844,696	5	383.711,851 282.830,64	302.297

Document care conține date cu caracter personal, protejat de prevederile Regulamentului (UE) nr. 679/2016 și Legii 190/2018

Punct început	X / Y	Punct sfârşit	X / Y	Lungime segment (** (m)
5	383.711,851 282.830,64	6	383.712,156 282.860,624	29.986
6	383.712,156 282.860,624	7	383.717,734 283.081,056	220.503
7	383.717,734 283.081,056	1	383.717,742 283.081,821	0.765

** Lungimile segmentelor sunt determinate în planul de proiecţie Stereo 70 şi sunt rotunjite la 1 milimetru.
*** Distanţa dintre puncte este formată din segmente cumulate ce sunt mai mici decât valoarea 1 milimetru.

Document care conține date cu caracter personal, protejat de prevederile Regulamentului (UE) nr. 679/2016 și Legii 190/2018

DATE DESPRE IMOBILUL NR. 4844

Oficiul de Cadastru şi Publicitate Imobiliară DOLJ
Biroul de Cadastru şi Publicitate Imobiliară Craiova

A. Partea I. Descrierea imobilului

TEREN Extravilan

Adresa: Jud. Dolj, T6, P506.

Nr. Crt	Nr cadastral Nr. topografic	Suprafaţa* (mp)	Observaţii / Referinţe
A1	34693	46.339	Sector cadastral:2 Teren neimprejmuit;

B. Partea II. Proprietari şi acte

Inscrieri privitoare la dreptul de proprietate şi alte drepturi reale		Referinţe
135301 / 06/06/2023		
Act Notarial nr. CM NR.270, din 16/09/2015 emis de BNP AUREL BELU (CM NR.270 ; act administrativ nr TDP NR.1535-2028 din 10.04.2002, emis de CJ DOLJ);		
B1	Intabulare, drept de PROPRIETATE, dobandit prin Succesiune, cota actuala 1/1, cota initiala 1/1	A1
	1) **TANASIE IOANA**	

C. Partea III. SARCINI .

Inscrieri privind dezmembramintele dreptului de proprietate, drepturi reale de garanţie şi sarcini	Referinţe
NU SUNT	

Document care conține date cu caracter personal, protejat de prevederile Regulamentului (UE) nr. 679/2016 și Legii 190/2018

Anexa Nr. 1 La Partea I

Teren

Nr cadastral	Suprafaţa (mp)*	Observaţii / Referinţe
34693	46.339	

* Suprafaţa este determinată in planul de proiecţie Stereo 70.

DETALII LINIARE IMOBIL

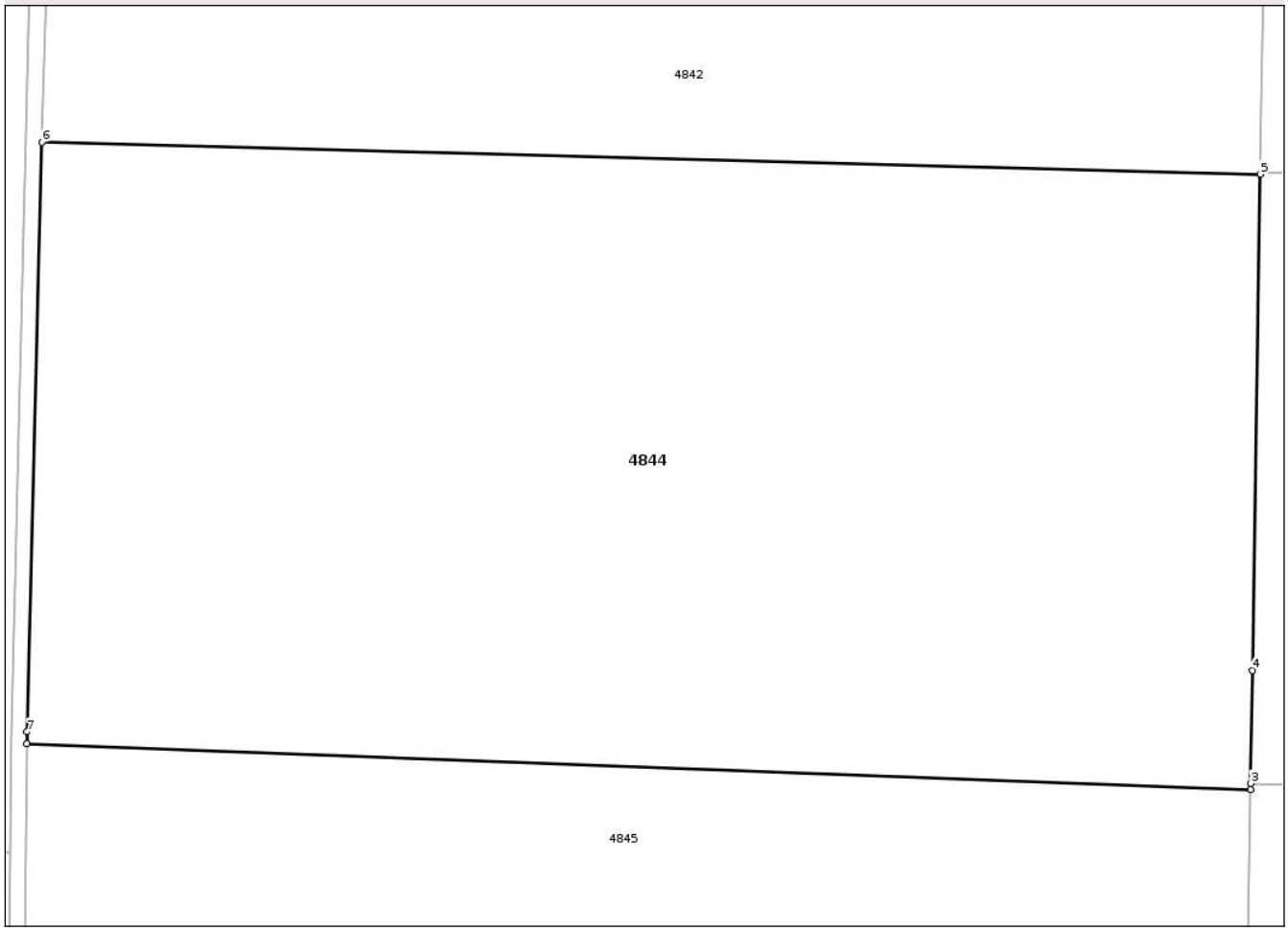

Date referitoare la teren

Crt	Categorie folosință	Intra vilan	Suprafaţa (mp)	Tarla	Parcelă	Nr. topo	Observaţii / Referinţe
1	arabil	NU	46.339	6	506	-	

Lungime Segmente
1) Valorile lungimilor segmentelor sunt obţinute din proiecţie în plan.

Punct început	X / Y	Punct sfârşit	X / Y	Lungime segment (** (m)
1	383.716,131 282.857,675	2	384.021,667 282.846,187	305.752
2	384.021,667 282.846,187	3	384.021,692 282.847,778	1.591
3	384.021,692 282.847,778	4	384.022,135 282.876,005	28.23
4	384.022,135 282.876,005	5	384.024,078 282.999,818	123.828
5	384.024,078 282.999,818	6	383.719,883 283.007,822	304.3

Document care conține date cu caracter personal, protejat de prevederile Regulamentului (UE) nr. 679/2016 și Legii 190/2018

Punct început	X / Y	Punct sfârşit	X / Y	Lungime segment (** (m)
6	383.719,883 283.007,822	7	383.716,161 282.860,662	147.207
7	383.716,161 282.860,662	1	383.716,131 282.857,675	2.987

** Lungimile segmentelor sunt determinate în planul de proiecţie Stereo 70 şi sunt rotunjite la 1 milimetru.
*** Distanţa dintre puncte este formată din segmente cumulate ce sunt mai mici decât valoarea 1 milimetru.

Document care conține date cu caracter personal, protejat de prevederile Regulamentului (UE) nr. 679/2016 și Legii 190/2018

DATE DESPRE IMOBILUL NR. 4845

Oficiul de Cadastru şi Publicitate Imobiliară DOLJ
Biroul de Cadastru şi Publicitate Imobiliară Craiova

A. Partea I. Descrierea imobilului

TEREN Extravilan

Adresa: Jud. Dolj, T6 P505

Nr. Crt	Nr cadastral Nr. topografic	Suprafaţa* (mp)	Observaţii / Referinţe
A1	34694	27.225	Sector cadastral:2 Teren neimprejmuit;

B. Partea II. Proprietari şi acte

Inscrieri privitoare la dreptul de proprietate şi alte drepturi reale		Referinţe
135296 / 06/06/2023		
Act Notarial nr. CM NR.270, din 16/09/2015 emis de BNP AUREL BELU (CM NR.270 ; hotarare judecatoreasca nr SENTINTA CIVILA NR.629 din 11.10.2005, emis de JUDECATORIA BAILESTI DOSAR NR 908/2005;act administrativ nr TDP NR.1593-2028 din 29.07.2002, emis de CJ DOLJ);		
B1	Intabulare, drept de PROPRIETATE, dobandit prin Succesiune, cota actuala 1/1, cota initiala 1/1	A1
	1) **TANASIE IOANA**	

C. Partea III. SARCINI .

Inscrieri privind dezmembramintele dreptului de proprietate, drepturi reale de garanţie şi sarcini	Referinţe
NU SUNT	

Anexa Nr. 1 La Partea I

Teren

Nr cadastral	Suprafaţa (mp)*	Observaţii / Referinţe
34694	27.225	

* Suprafaţa este determinată in planul de proiecţie Stereo 70.

DETALII LINIARE IMOBIL

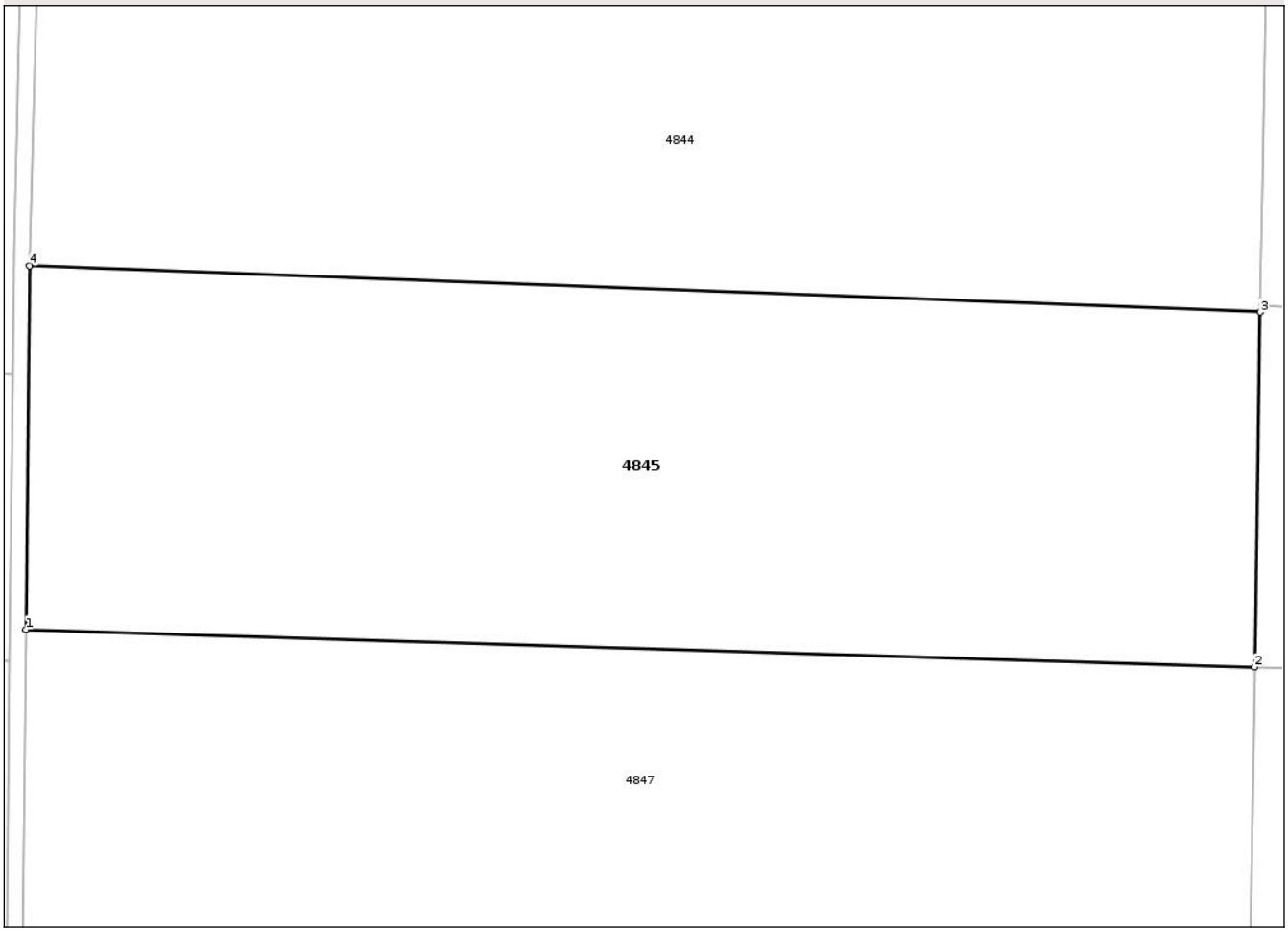

Date referitoare la teren

Crt	Categorie folosință	Intra vilan	Suprafaţa (mp)	Tarla	Parcelă	Nr. topo	Observaţii / Referinţe
1	arabil	NU	27.225	6	505	-	

Lungime Segmente
1) Valorile lungimilor segmentelor sunt obţinute din proiecţie în plan.

Punct început	X / Y	Punct sfârşit	X / Y	Lungime segment (** (m)
1	383.715,213 282.767,467	2	384.020,285 282.758,127	305.215
2	384.020,285 282.758,127	3	384.021,667 282.846,187	88.071
3	384.021,667 282.846,187	4	383.716,131 282.857,675	305.752
4	383.716,131 282.857,675	1	383.715,213 282.767,467	90.213

**** Lungimile segmentelor sunt determinate în planul de proiecţie Stereo 70 şi sunt rotunjite la 1 milimetru.**

Document care conține date cu caracter personal, protejat de prevederile Regulamentului (UE) nr. 679/2016 și Legii 190/2018

***** Distanţa dintre puncte este formată din segmente cumulate ce sunt mai mici decât valoarea 1 milimetru.**

DATE DESPRE IMOBILUL NR. 4846

Oficiul de Cadastru şi Publicitate Imobiliară DOLJ
Biroul de Cadastru şi Publicitate Imobiliară Craiova

A. Partea I. Descrierea imobilului

TEREN Extravilan

Adresa: Jud. Dolj, T6 P528

Nr. Crt	Nr cadastral Nr. topografic	Suprafaţa* (mp)	Observaţii / Referinţe
A1	30202	21.473	Sector cadastral:2 Teren neimprejmuit;

B. Partea II. Proprietari şi acte

Inscrieri privitoare la dreptul de proprietate şi alte drepturi reale		Referinţe
7475 / 29/01/2013		
Act Notarial nr. CVC aut 383, din 29/01/2013 emis de BNP DEFTA FLORENTIN LEONARD;		
B1	Intabulare, drept de PROPRIETATE, dobandit prin Conventie, cota actuala 1/2, cota initiala 1/1	A1
	1) **MIUTA ION BOGDAN**	
130981 / 22/10/2014		
Act Notarial nr. act de lichidare si partaj voluntar aut nr 3458, din 22/10/2014 emis de NP Defta Florentin Leonard;		
B2	Intabulare, drept de PROPRIETATE, dobandit prin Conventie, cota actuala 1/2, cota initiala 1/2	A1
	1) **MIUTA ION BOGDAN**	

C. Partea III. SARCINI .

Inscrieri privind dezmembramintele dreptului de proprietate, drepturi reale de garanţie şi sarcini	Referinţe
NU SUNT	

Document care conține date cu caracter personal, protejat de prevederile Regulamentului (UE) nr. 679/2016 și Legii 190/2018

Anexa Nr. 1 La Partea I

Teren

Nr cadastral	Suprafaţa (mp)*	Observaţii / Referinţe
30202	21.473	

* Suprafaţa este determinată in planul de proiecţie Stereo 70.

DETALII LINIARE IMOBIL

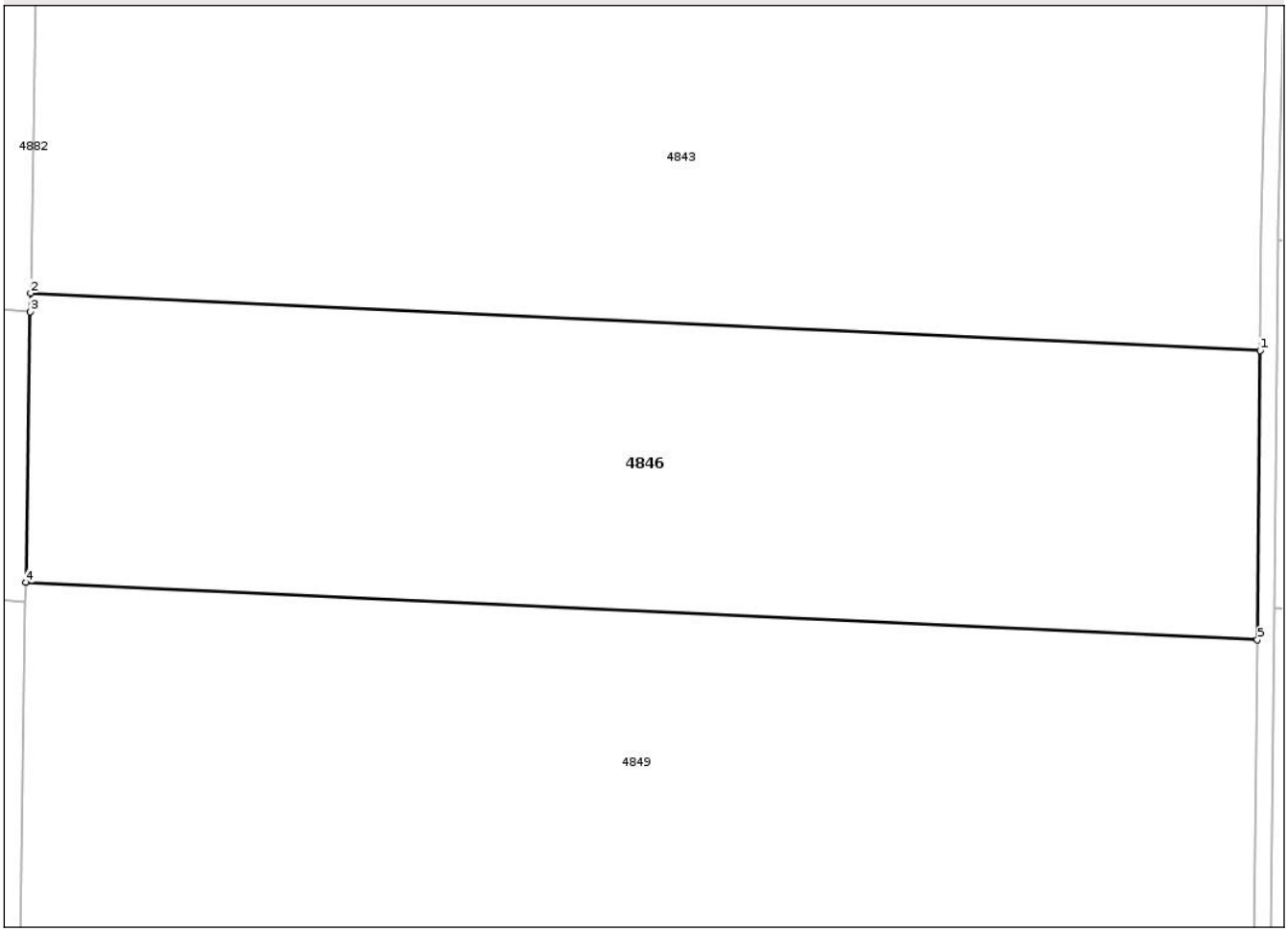

Date referitoare la teren

Crt	Categorie folosință	Intra vilan	Suprafaţa (mp)	Tarla	Parcelă	Nr. topo	Observaţii / Referinţe
1	arabil	NU	21.473	6	528	-	

Lungime Segmente
1) Valorile lungimilor segmentelor sunt obţinute din proiecţie în plan.

Punct început	X / Y	Punct sfârşit	X / Y	Lungime segment (** (m)
1	383.711,851 282.830,64	2	383.409,881 282.844,696	302.297
2	383.409,881 282.844,696	3	383.409,808 282.840,144	4.553
3	383.409,808 282.840,144	4	383.408,728 282.773,69	66.463
4	383.408,728 282.773,69	5	383.711,129 282.759,614	302.728
5	383.711,129 282.759,614	1	383.711,851 282.830,64	71.03

Document care conține date cu caracter personal, protejat de prevederile Regulamentului (UE) nr. 679/2016 și Legii 190/2018

** Lungimile segmentelor sunt determinate în planul de proiecţie Stereo 70 şi sunt rotunjite la 1 milimetru.
*** Distanţa dintre puncte este formată din segmente cumulate ce sunt mai mici decât valoarea 1 milimetru.

DATE DESPRE IMOBILUL NR. 4847

Oficiul de Cadastru şi Publicitate Imobiliară DOLJ
Biroul de Cadastru şi Publicitate Imobiliară Craiova

A. Partea I. Descrierea imobilului

TEREN Extravilan

Adresa: Jud. Dolj, T6 P504

Nr. Crt	Nr cadastral Nr. topografic	Suprafaţa* (mp)	Observaţii / Referinţe
A1		24.900	Sector cadastral:2 Teren neimprejmuit;

B. Partea II. Proprietari şi acte

Inscrieri privitoare la dreptul de proprietate şi alte drepturi reale		Referinţe
/		
Act Administrativ nr. TDP 1533-2028, din 09/04/2002 emis de CJSDPAT DOLJ;		
B1	Intabulare, drept de PROPRIETATE, dobandit prin Reconstituire, cota actuala 1/1, cota initiala 1/1	A1
	1) **DINICĂ C. ZORICA** 2) **POSTOACĂ C. MARIOARA** 3) **DINICĂ C. PĂUN** 4) **ZBRANCA C. CONSTANŢA** 5) **DINICĂ C. TUDOR** 6) **DRĂGUŢOIU M. MARINELA VALI** 7) **GHEORGHE C. IOANA** 8) **DINICĂ C. ŞTEFAN**	

C. Partea III. SARCINI .

Inscrieri privind dezmembramintele dreptului de proprietate, drepturi reale de garanţie şi sarcini	Referinţe
NU SUNT	

Document care conține date cu caracter personal, protejat de prevederile Regulamentului (UE) nr. 679/2016 și Legii 190/2018

Anexa Nr. 1 La Partea I

Teren

Nr cadastral	Suprafaţa (mp)*	Observaţii / Referinţe
	24.900	

* Suprafaţa este determinată in planul de proiecţie Stereo 70.

DETALII LINIARE IMOBIL

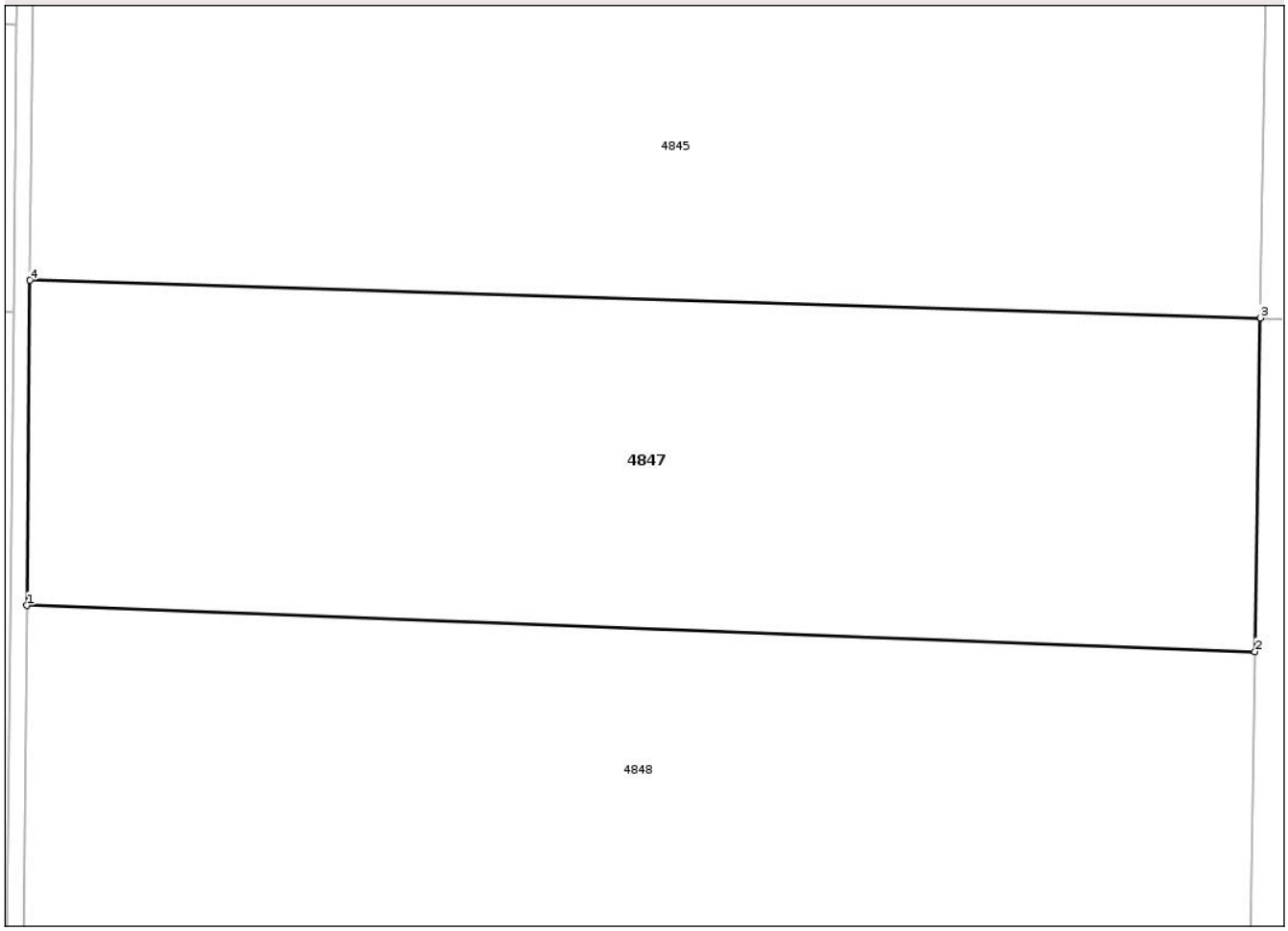

Date referitoare la teren

Crt	Categorie folosință	Intra vilan	Suprafaţa (mp)	Tarla	Parcelă	Nr. topo	Observaţii / Referinţe
1	arabil	NU	24.900	6	504	-	

Lungime Segmente
1) Valorile lungimilor segmentelor sunt obţinute din proiecţie în plan.

Punct început	X / Y	Punct sfârşit	X / Y	Lungime segment (** (m)
1	383.714,392 282.686,876	2	384.018,987 282.675,423	304.81
2	384.018,987 282.675,423	3	384.020,285 282.758,127	82.714
3	384.020,285 282.758,127	4	383.715,213 282.767,467	305.215
4	383.715,213 282.767,467	1	383.714,392 282.686,876	80.595

**** Lungimile segmentelor sunt determinate în planul de proiecţie Stereo 70 şi sunt rotunjite la 1 milimetru.**

Document care conține date cu caracter personal, protejat de prevederile Regulamentului (UE) nr. 679/2016 și Legii 190/2018

***** Distanţa dintre puncte este formată din segmente cumulate ce sunt mai mici decât valoarea 1 milimetru.**

Document care conține date cu caracter personal, protejat de prevederile Regulamentului (UE) nr. 679/2016 și Legii 190/2018

DATE DESPRE IMOBILUL NR. 4848

Oficiul de Cadastru şi Publicitate Imobiliară DOLJ
Biroul de Cadastru şi Publicitate Imobiliară Craiova

A. Partea I. Descrierea imobilului

TEREN Extravilan

Adresa: Jud. Dolj, T6 P503

Nr. Crt	Nr cadastral Nr. topografic	Suprafaţa* (mp)	Observaţii / Referinţe
A1		30.000	Sector cadastral:2 Teren neimprejmuit;

B. Partea II. Proprietari şi acte

Inscrieri privitoare la dreptul de proprietate şi alte drepturi reale		Referinţe
/		
Act Administrativ nr. TDP 1533-2028, din 09/04/2002 emis de CJSDPAT DOLJ;		
B1	Intabulare, drept de PROPRIETATE, dobandit prin Reconstituire, cota actuala 1/1, cota initiala 1/1	A1
	1) **DINICĂ C. ZORICA** 2) **POSTOACĂ C. MARIOARA** 3) **DINICĂ C. PĂUN** 4) **ZBRANCA C. CONSTANŢA** 5) **DINICĂ C. TUDOR** 6) **DRĂGUŢOIU M. MARINELA VALI** 7) **GHEORGHE C. IOANA** 8) **DINICĂ C. ŞTEFAN**	

C. Partea III. SARCINI .

Inscrieri privind dezmembramintele dreptului de proprietate, drepturi reale de garanţie şi sarcini	Referinţe
NU SUNT	

Document care conține date cu caracter personal, protejat de prevederile Regulamentului (UE) nr. 679/2016 și Legii 190/2018

Anexa Nr. 1 La Partea I

Teren

Nr cadastral	Suprafaţa (mp)*	Observaţii / Referinţe
	30.000	

* Suprafaţa este determinată in planul de proiecţie Stereo 70.

DETALII LINIARE IMOBIL

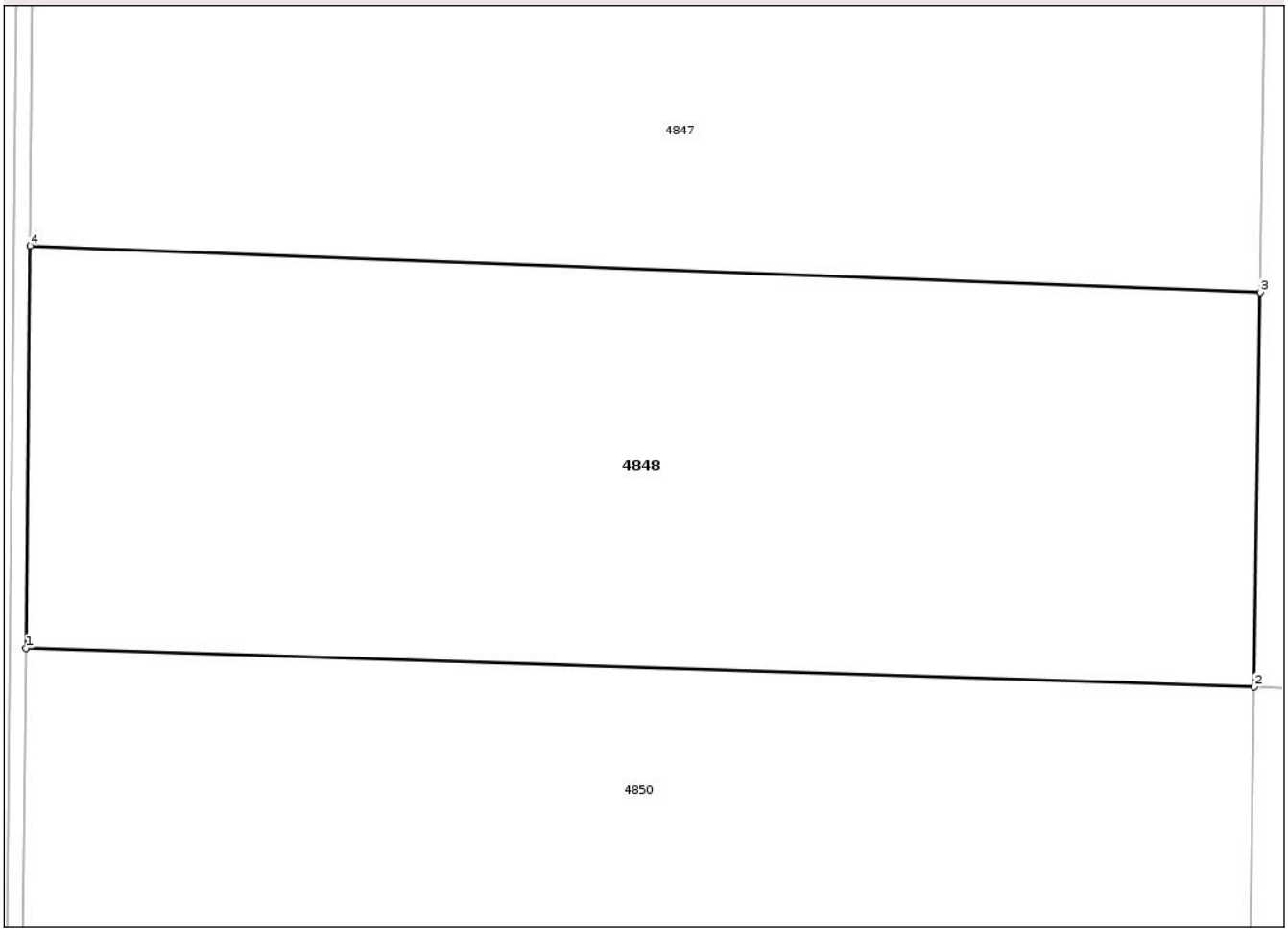

Date referitoare la teren

Crt	Categorie folosință	Intra vilan	Suprafaţa (mp)	Tarla	Parcelă	Nr. topo	Observaţii / Referinţe
1	arabil	NU	30.000	6	503	-	

Lungime Segmente
1) Valorile lungimilor segmentelor sunt obţinute din proiecţie în plan.

Punct început	X / Y	Punct sfârşit	X / Y	Lungime segment (** (m)
1	383.713,379 282.587,383	2	384.017,456 282.577,852	304.226
2	384.017,456 282.577,852	3	384.018,987 282.675,423	97.583
3	384.018,987 282.675,423	4	383.714,392 282.686,876	304.81
4	383.714,392 282.686,876	1	383.713,379 282.587,383	99.498

**** Lungimile segmentelor sunt determinate în planul de proiecţie Stereo 70 şi sunt rotunjite la 1 milimetru.**

Document care conține date cu caracter personal, protejat de prevederile Regulamentului (UE) nr. 679/2016 și Legii 190/2018

***** Distanţa dintre puncte este formată din segmente cumulate ce sunt mai mici decât valoarea 1 milimetru.**

DATE DESPRE IMOBILUL NR. 4849

Oficiul de Cadastru şi Publicitate Imobiliară DOLJ
Biroul de Cadastru şi Publicitate Imobiliară Craiova

A. Partea I. Descrierea imobilului

TEREN Extravilan

Adresa: Jud. Dolj, T6 P527

Nr. Crt	Nr cadastral Nr. topografic	Suprafaţa* (mp)	Observaţii / Referinţe
A1	30196	131.802	Sector cadastral:2 Teren neimprejmuit;

B. Partea II. Proprietari şi acte

Inscrieri privitoare la dreptul de proprietate şi alte drepturi reale		Referinţe
18108 / 28/02/2013		
Act Notarial nr. Contract de donatie aut nr 688, din 27/02/2013 emis de DEFTA EMIL;		
B1	Intabulare, drept de PROPRIETATE, dobandit prin Conventie, cota actuala 1/1, cota initiala 1/1	A1
	1) **POLOJINTEF ANDREI ALEXANDRU**	

C. Partea III. SARCINI

Inscrieri privind dezmembramintele dreptului de proprietate, drepturi reale de garanţie şi sarcini		Referinţe
18108 / 28/02/2013		
Act Notarial nr. Contract de donatie aut nr 688, din 27/02/2013 emis de DEFTA EMIL;		
C1	Intabulare, drept de UZUFRUCT VIAGER, cota actuala 1/1, cota initiala 1/1	A1
	1) **MITRANESCU ADRIANA PAULA**	
C2	se noteaza interdictiile de instrainare si grevare,	A1
	1) **MITRANESCU ADRIANA PAULA**	
C3	se noteaza interdictiile de cedare si grevare a dreptului de uzufruct	A1
	1) **POLOJINTEF ANDREI ALEXANDRU**	

Document care conține date cu caracter personal, protejat de prevederile Regulamentului (UE) nr. 679/2016 și Legii 190/2018

Anexa Nr. 1 La Partea I

Teren

Nr cadastral	Suprafaţa (mp)*	Observaţii / Referinţe
30196	131.802	

* Suprafaţa este determinată in planul de proiecţie Stereo 70.

DETALII LINIARE IMOBIL

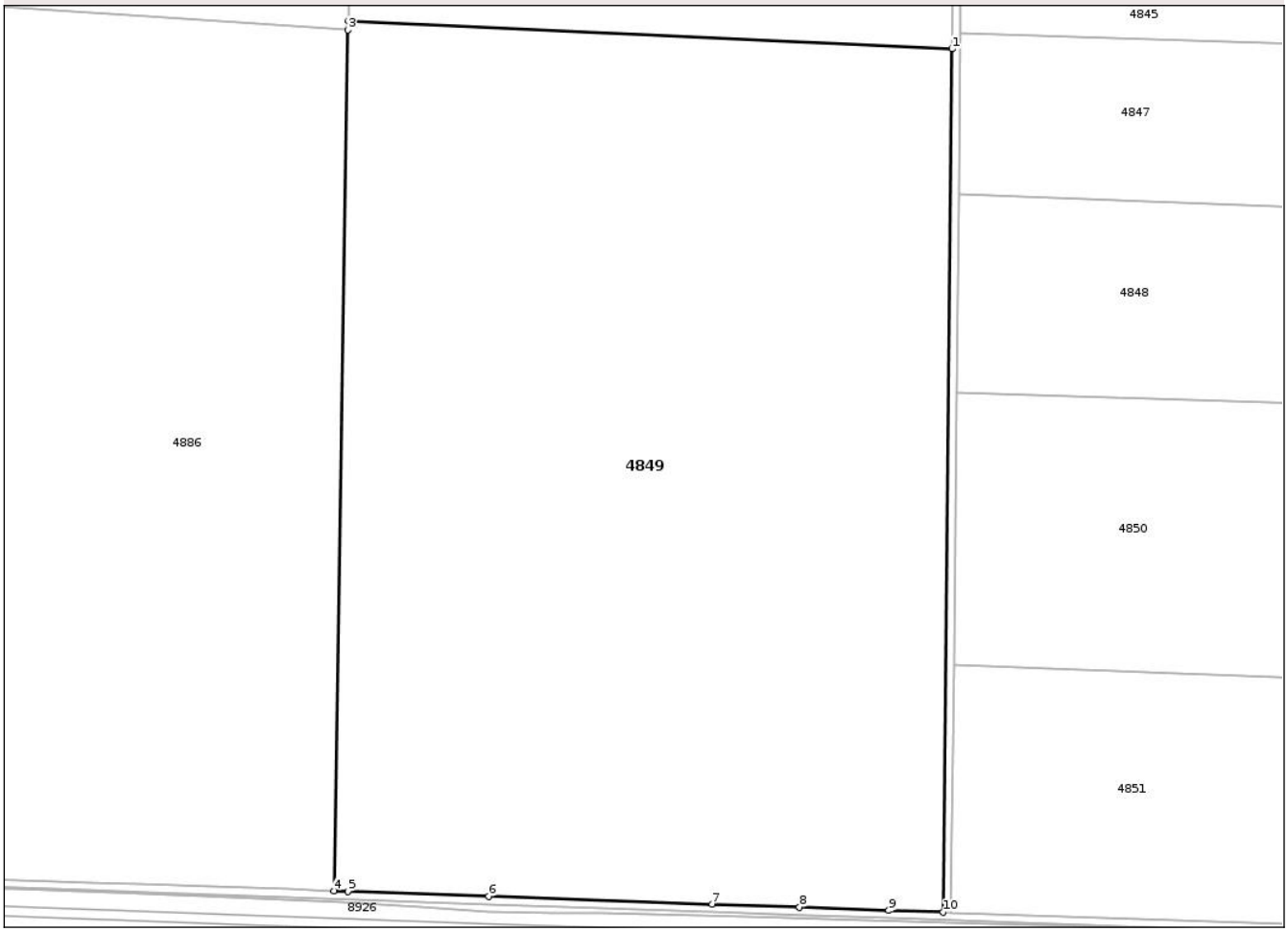

Date referitoare la teren

Crt	Categorie folosință	Intra vilan	Suprafaţa (mp)	Tarla	Parcelă	Nr. topo	Observaţii / Referinţe
1	arabil	NU	131.802	6	527	-	

Lungime Segmente
1) Valorile lungimilor segmentelor sunt obţinute din proiecţie în plan.

Punct început	X / Y	Punct sfârşit	X / Y	Lungime segment (** (m)
1	383.711,129 282.759,614	2	383.408,728 282.773,69	302.728
2	383.408,728 282.773,69	3	383.408,653 282.769,03	4.661
3	383.408,653 282.769,03	4	383.401,658 282.338,256	430.831
4	383.401,658 282.338,256	5	383.408,406 282.338,019	6.752
5	383.408,406 282.338,019	6	383.479,061 282.335,543	70.698

Document care conține date cu caracter personal, protejat de prevederile Regulamentului (UE) nr. 679/2016 și Legii 190/2018

Punct început	X / Y	Punct sfârşit	X / Y	Lungime segment (** (m)
6	383.479,061 282.335,543	7	383.590,911 282.331,724	111.915
7	383.590,911 282.331,724	8	383.634,758 282.330,156	43.875
8	383.634,758 282.330,156	9	383.679,457 282.328,558	44.728
9	383.679,457 282.328,558	10	383.706,735 282.327,617	27.294
10	383.706,735 282.327,617	1	383.711,129 282.759,614	432.019

** Lungimile segmentelor sunt determinate în planul de proiecţie Stereo 70 şi sunt rotunjite la 1 milimetru.
*** Distanţa dintre puncte este formată din segmente cumulate ce sunt mai mici decât valoarea 1 milimetru.

Document care conține date cu caracter personal, protejat de prevederile Regulamentului (UE) nr. 679/2016 și Legii 190/2018

DATE DESPRE IMOBILUL NR. 4850

Oficiul de Cadastru şi Publicitate Imobiliară DOLJ
Biroul de Cadastru şi Publicitate Imobiliară Craiova

A. Partea I. Descrierea imobilului

TEREN Extravilan

Adresa: Jud. Dolj, T6 P502

Nr. Crt	Nr cadastral Nr. topografic	Suprafaţa* (mp)	Observaţii / Referinţe
A1	34489	41.667	Sector cadastral:2 Teren neimprejmuit;

B. Partea II. Proprietari şi acte

Inscrieri privitoare la dreptul de proprietate şi alte drepturi reale		Referinţe
82419 / 02/04/2021		
Act Notarial nr. CONTRACT DE VANZARE CUMPARARE aut nr 3992, din 11/11/2009 emis de NP DEFTA EMIL;		
B1	Intabulare, drept de PROPRIETATE, dobandit prin Conventie, cota actuala 1/1, cota initiala 1/1	A1
	1) **QUEEN VERTAGRI SRL**, CIF:25496610	

C. Partea III. SARCINI .

Inscrieri privind dezmembramintele dreptului de proprietate, drepturi reale de garanţie şi sarcini	Referinţe
NU SUNT	

Document care conține date cu caracter personal, protejat de prevederile Regulamentului (UE) nr. 679/2016 și Legii 190/2018

Anexa Nr. 1 La Partea I

Teren

Nr cadastral	Suprafaţa (mp)*	Observaţii / Referinţe
34489	41.667	

* Suprafaţa este determinată in planul de proiecţie Stereo 70.

DETALII LINIARE IMOBIL

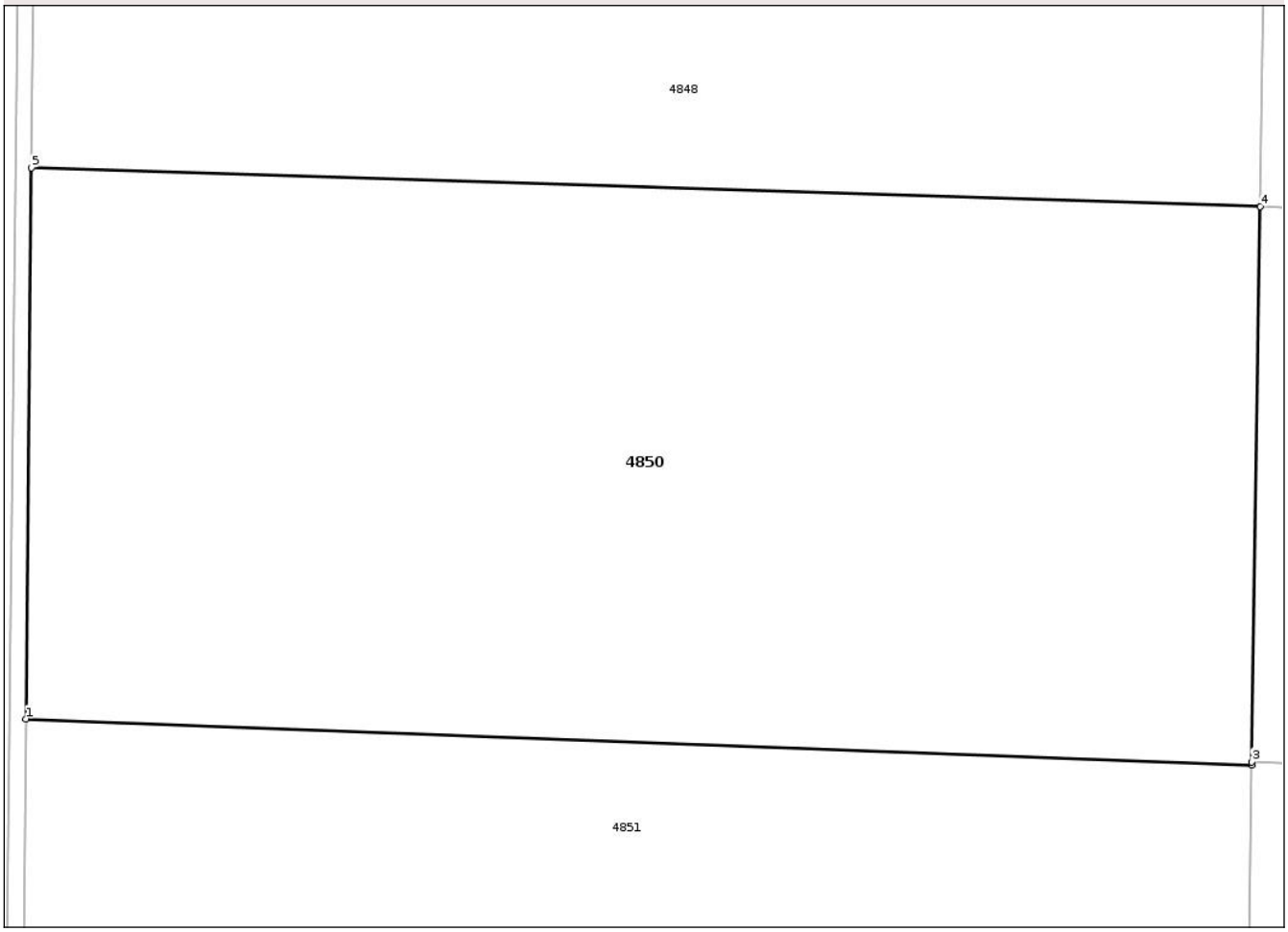

Date referitoare la teren

Crt	Categorie folosință	Intra vilan	Suprafaţa (mp)	Tarla	Parcelă	Nr. topo	Observaţii / Referinţe
1	arabil	NU	41.667	6	502	-	

Lungime Segmente
1) Valorile lungimilor segmentelor sunt obţinute din proiecţie în plan.

Punct început	X / Y	Punct sfârşit	X / Y	Lungime segment (** (m)
1	383.711,993 282.451,177	2	384.015,289 282.439,773	303.51
2	384.015,289 282.439,773	3	384.015,302 282.440,546	0.773
3	384.015,302 282.440,546	4	384.017,456 282.577,852	137.323
4	384.017,456 282.577,852	5	383.713,379 282.587,383	304.226
5	383.713,379 282.587,383	1	383.711,993 282.451,177	136.213

Document care conține date cu caracter personal, protejat de prevederile Regulamentului (UE) nr. 679/2016 și Legii 190/2018

** Lungimile segmentelor sunt determinate în planul de proiecţie Stereo 70 şi sunt rotunjite la 1 milimetru.
*** Distanţa dintre puncte este formată din segmente cumulate ce sunt mai mici decât valoarea 1 milimetru.

DATE DESPRE IMOBILUL NR. 4851

Oficiul de Cadastru şi Publicitate Imobiliară DOLJ
Biroul de Cadastru şi Publicitate Imobiliară Craiova

A. Partea I. Descrierea imobilului

TEREN Extravilan

Adresa: Jud. Dolj, T6, P501

Nr. Crt	Nr cadastral Nr. topografic	Suprafaţa* (mp)	Observaţii / Referinţe
A1	30668	37.368	Sector cadastral:2 Teren neimprejmuit;

B. Partea II. Proprietari şi acte

Inscrieri privitoare la dreptul de proprietate şi alte drepturi reale		Referinţe
85545 / 28/06/2016		
Act Notarial nr. contract de vanzare- cumparare aut. nr. 1014, din 13/06/2016 emis de BNP BELU AUREL;		
B1	Intabulare, drept de PROPRIETATE, dobandit prin Conventie, cota actuala 1/1, cota initiala 1/1	A1
	1) **BEYDOUN KHALIL**	

C. Partea III. SARCINI .

Inscrieri privind dezmembramintele dreptului de proprietate, drepturi reale de garanţie şi sarcini	Referinţe
NU SUNT	

Document care conține date cu caracter personal, protejat de prevederile Regulamentului (UE) nr. 679/2016 și Legii 190/2018

Anexa Nr. 1 La Partea I

Teren

Nr cadastral	Suprafaţa (mp)*	Observaţii / Referinţe
30668	37.368	

* Suprafaţa este determinată in planul de proiecţie Stereo 70.

DETALII LINIARE IMOBIL

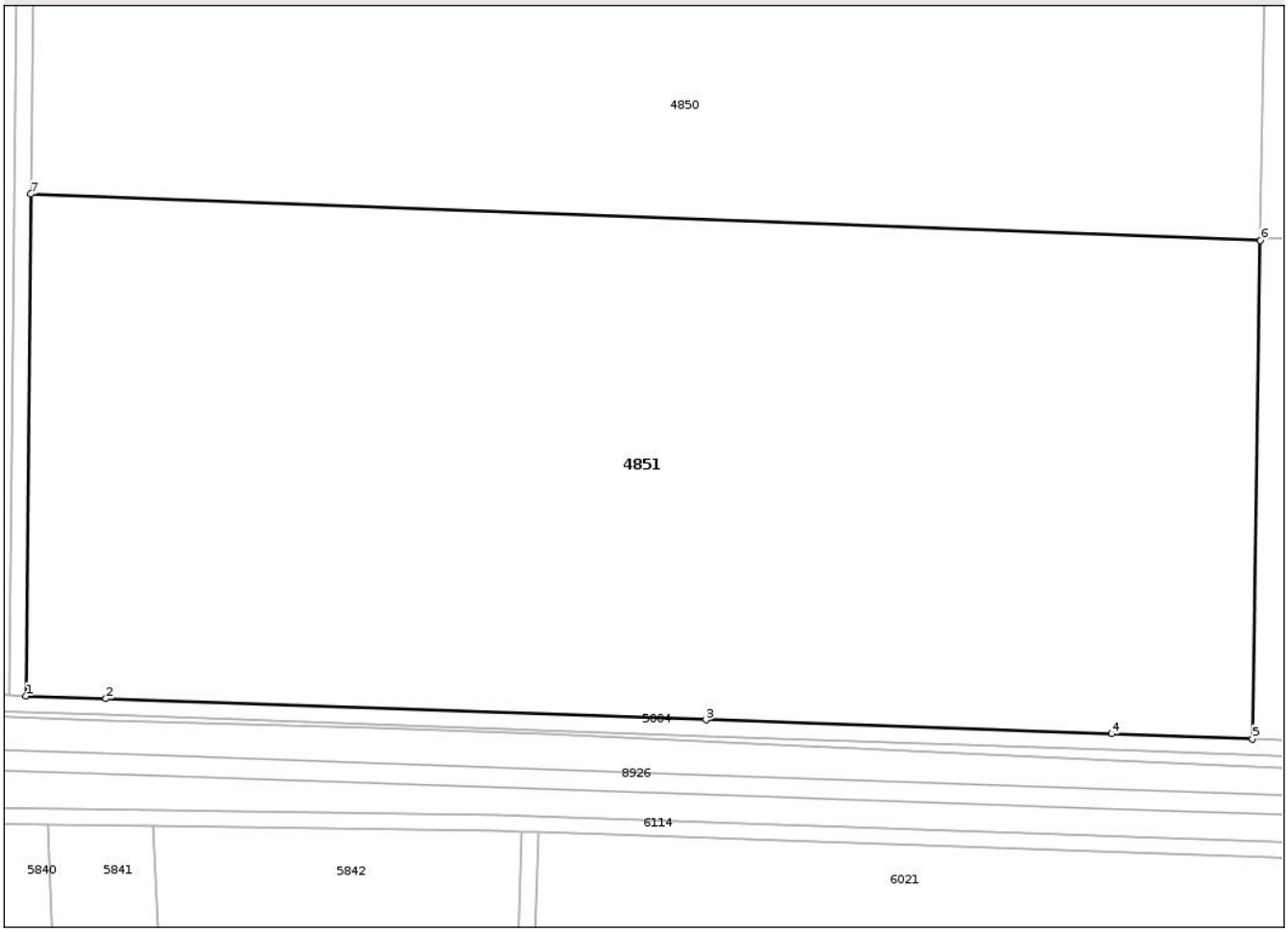

Date referitoare la teren

Crt	Categorie folosință	Intra vilan	Suprafaţa (mp)	Tarla	Parcelă	Nr. topo	Observaţii / Referinţe
1	arabil	NU	37.368	6	501	-	

Lungime Segmente
1) Valorile lungimilor segmentelor sunt obţinute din proiecţie în plan.

Punct început	X / Y	Punct sfârşit	X / Y	Lungime segment (** (m)
1	383.710,734 282.327,479	2	383.730,437 282.326,799	19.715
2	383.730,437 282.326,799	3	383.878,563 282.321,581	148.218
3	383.878,563 282.321,581	4	383.978,602 282.318,154	100.098
4	383.978,602 282.318,154	5	384.013,362 282.316,943	34.781
5	384.013,362 282.316,943	6	384.015,289 282.439,773	122.845

Document care conține date cu caracter personal, protejat de prevederile Regulamentului (UE) nr. 679/2016 și Legii 190/2018

Punct început	X / Y	Punct sfârşit	X / Y	Lungime segment (** (m)
6	384.015,289 282.439,773	7	383.711,993 282.451,177	303.51
7	383.711,993 282.451,177	1	383.710,734 282.327,479	123.704

** Lungimile segmentelor sunt determinate în planul de proiecţie Stereo 70 şi sunt rotunjite la 1 milimetru.
*** Distanţa dintre puncte este formată din segmente cumulate ce sunt mai mici decât valoarea 1 milimetru.

Document care conține date cu caracter personal, protejat de prevederile Regulamentului (UE) nr. 679/2016 și Legii 190/2018

DATE DESPRE IMOBILUL NR. 4852

Oficiul de Cadastru şi Publicitate Imobiliară DOLJ
Biroul de Cadastru şi Publicitate Imobiliară Craiova

A. Partea I. Descrierea imobilului

Nr. CF vechi:64
Nr. cadastral vechi:98

TEREN Extravilan

Adresa: Jud. Dolj, T5 P1

Nr. Crt	Nr cadastral Nr. topografic	Suprafaţa* (mp)	Observaţii / Referinţe
A1	30108	93.600	Sector cadastral:2 Teren neimprejmuit;

B. Partea II. Proprietari şi acte

Inscrieri privitoare la dreptul de proprietate şi alte drepturi reale		Referinţe
54636 / 12/12/2006		
Act Administrativ nr. 1226-2194, din 03/10/2000 emis de C J Dolj;		
B1	Intabulare, drept de PROPRIETATElegea 19 din 1991, dobandit prin Lege, cota actuala 1/2, cota initiala 1/1	A1
	1) **PETRESCU DUMITRU**, LIPSA CNP	
	OBSERVATII: (provenita din conversia CF 64)	
119004 / 24/09/2014		
Act Notarial nr. CM 39, din 24/09/2014 emis de Tomita Sebastian Dan;		
B2	Intabulare, drept de PROPRIETATE, dobandit prin Succesiune, cota actuala 1/2, cota initiala 1/2	A1
	1) **ALEXANDRESCU CRISTIAN**	

C. Partea III. SARCINI .

Inscrieri privind dezmembramintele dreptului de proprietate, drepturi reale de garanţie şi sarcini	Referinţe
NU SUNT	

Document care conține date cu caracter personal, protejat de prevederile Regulamentului (UE) nr. 679/2016 și Legii 190/2018

Anexa Nr. 1 La Partea I

Teren

Nr cadastral	Suprafaţa (mp)*	Observaţii / Referinţe
30108	93.600	

* Suprafaţa este determinată in planul de proiecţie Stereo 70.

DETALII LINIARE IMOBIL

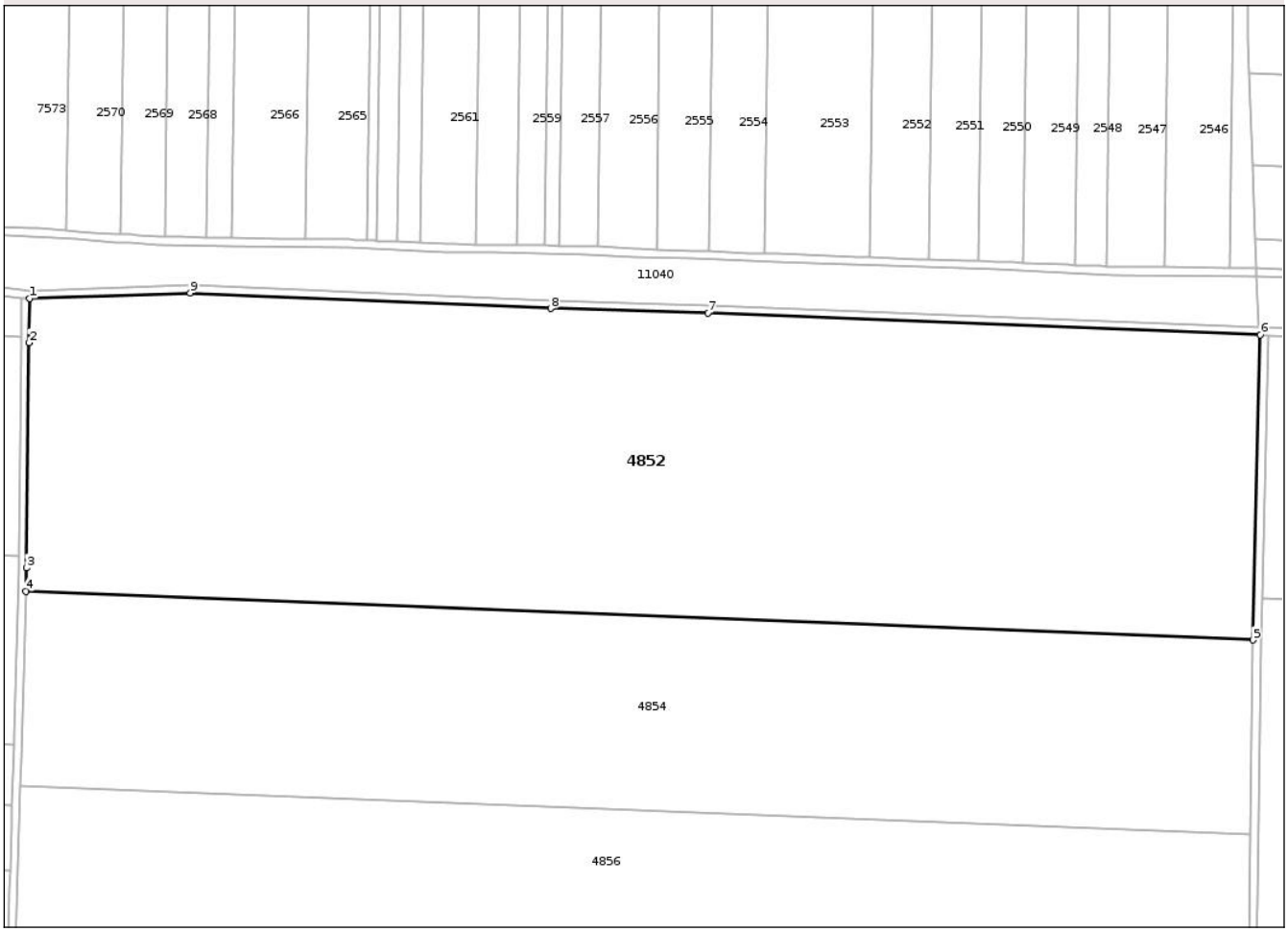

Date referitoare la teren

Crt	Categorie folosință	Intra vilan	Suprafaţa (mp)	Tarla	Parcelă	Nr. topo	Observaţii / Referinţe
1	arabil	NU	93.600	5	1	-	

Lungime Segmente
1) Valorile lungimilor segmentelor sunt obţinute din proiecţie în plan.

Punct început	X / Y	Punct sfârşit	X / Y	Lungime segment (** (m)
1	382.517,732 285.068,511	2	382.517,454 285.046,456	22.057
2	382.517,454 285.046,456	3	382.516,149 284.933,855	112.609
3	382.516,149 284.933,855	4	382.515,83 284.922,129	11.73
4	382.515,83 284.922,129	5	383.130,518 284.897,758	615.171
5	383.130,518 284.897,758	6	383.134,059 285.050,357	152.64

Document care conține date cu caracter personal, protejat de prevederile Regulamentului (UE) nr. 679/2016 și Legii 190/2018

Punct început	X / Y	Punct sfârşit	X / Y	Lungime segment (** (m)
6	383.134,059 285.050,357	7	382.857,41 285.061,275	276.864
7	382.857,41 285.061,275	8	382.778,754 285.063,651	78.692
8	382.778,754 285.063,651	9	382.598,13 285.071,369	180.789
9	382.598,13 285.071,369	1	382.517,732 285.068,511	80.449

** Lungimile segmentelor sunt determinate în planul de proiecţie Stereo 70 şi sunt rotunjite la 1 milimetru.
*** Distanţa dintre puncte este formată din segmente cumulate ce sunt mai mici decât valoarea 1 milimetru.

Document care conține date cu caracter personal, protejat de prevederile Regulamentului (UE) nr. 679/2016 și Legii 190/2018

DATE DESPRE IMOBILUL NR. 4853

Oficiul de Cadastru şi Publicitate Imobiliară DOLJ
Biroul de Cadastru şi Publicitate Imobiliară Craiova

A. Partea I. Descrierea imobilului

TEREN Extravilan

Adresa: Jud. Dolj, T5 P10

Nr. Crt	Nr cadastral Nr. topografic	Suprafaţa* (mp)	Observaţii / Referinţe
A1		38.300	Sector cadastral:2 Teren neimprejmuit;

B. Partea II. Proprietari şi acte

Inscrieri privitoare la dreptul de proprietate şi alte drepturi reale		Referinţe
/		
Act Administrativ nr. TDP 8931, din 04/10/2007 emis de CJSDPAT DOLJ;		
B1	Intabulare, drept de PROPRIETATE, dobandit prin Reconstituire, cota actuala 1/1, cota initiala 1/1	A1
	1) **RADU F MAGDALENA**, LIPSA CNP	

C. Partea III. SARCINI .

Inscrieri privind dezmembramintele dreptului de proprietate, drepturi reale de garanţie şi sarcini	Referinţe
NU SUNT	

Document care conține date cu caracter personal, protejat de prevederile Regulamentului (UE) nr. 679/2016 și Legii 190/2018

Anexa Nr. 1 La Partea I

Teren

Nr cadastral	Suprafaţa (mp)*	Observaţii / Referinţe
	38.300	

* Suprafaţa este determinată in planul de proiecţie Stereo 70.

DETALII LINIARE IMOBIL

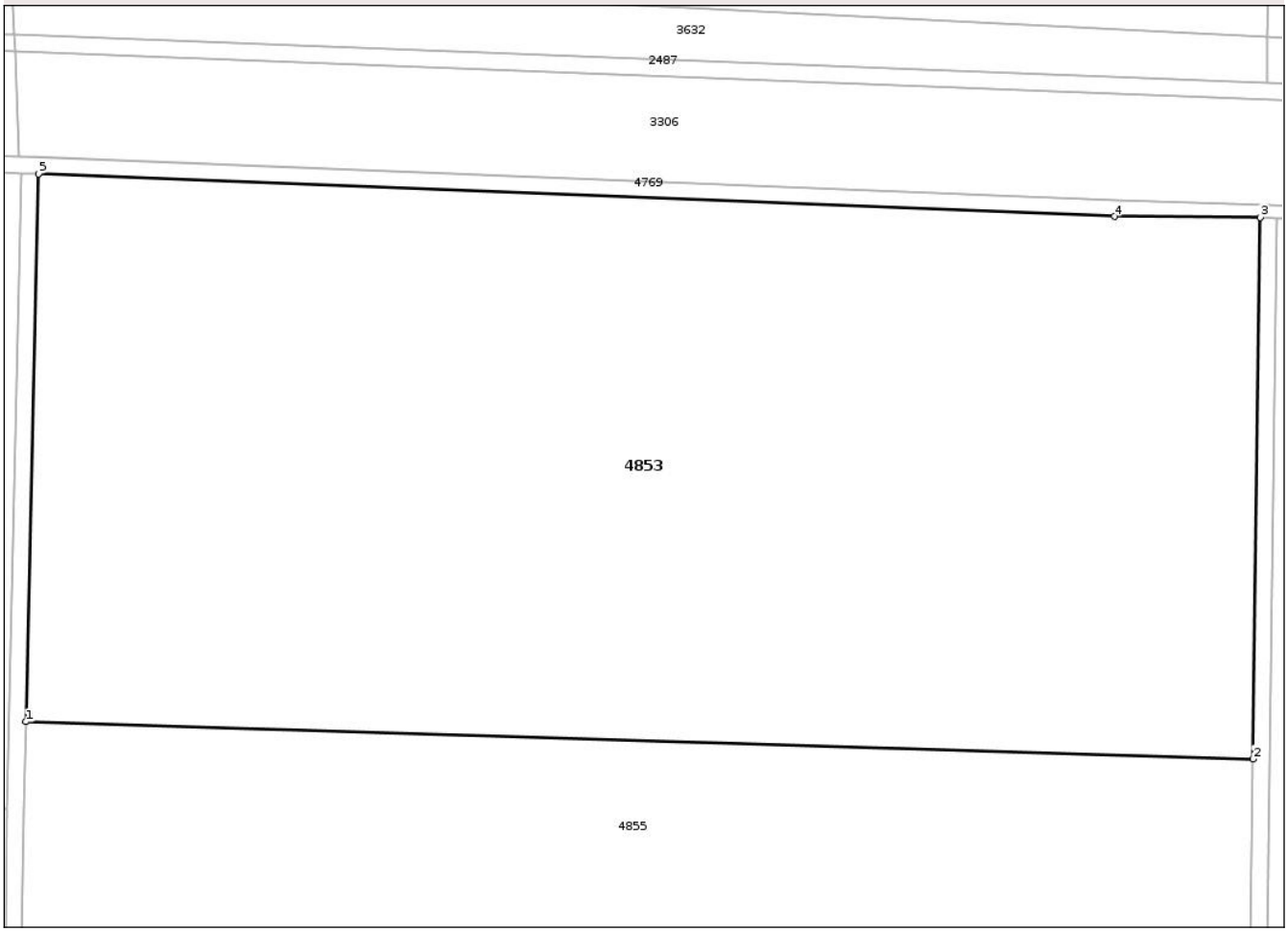

Date referitoare la teren

Crt	Categorie folosință	Intra vilan	Suprafaţa (mp)	Tarla	Parcelă	Nr. topo	Observaţii / Referinţe
1	arabil	NU	38.300	5	10	-	

Lungime Segmente
1) Valorile lungimilor segmentelor sunt obţinute din proiecţie în plan.

Punct început	X / Y	Punct sfârşit	X / Y	Lungime segment (** (m)
1	383.135,007 284.918,772	2	383.429,695 284.909,843	294.823
2	383.429,695 284.909,843	3	383.431,478 285.039,761	129.93
3	383.431,478 285.039,761	4	383.396,434 285.039,996	35.045
4	383.396,434 285.039,996	5	383.138,057 285.050,199	258.578
5	383.138,057 285.050,199	1	383.135,007 284.918,772	131.462

Document care conține date cu caracter personal, protejat de prevederile Regulamentului (UE) nr. 679/2016 și Legii 190/2018

** Lungimile segmentelor sunt determinate în planul de proiecţie Stereo 70 şi sunt rotunjite la 1 milimetru.
*** Distanţa dintre puncte este formată din segmente cumulate ce sunt mai mici decât valoarea 1 milimetru.

DATE DESPRE IMOBILUL NR. 4854

Oficiul de Cadastru şi Publicitate Imobiliară DOLJ
Biroul de Cadastru şi Publicitate Imobiliară Craiova

A. Partea I. Descrierea imobilului

TEREN Extravilan

Adresa: Jud. Dolj, T5 P2

Nr. Crt	Nr cadastral Nr. topografic	Suprafaţa* (mp)	Observaţii / Referinţe
A1		60.000	Sector cadastral:2 Teren neimprejmuit;

B. Partea II. Proprietari şi acte

Inscrieri privitoare la dreptul de proprietate şi alte drepturi reale		Referinţe
/		
Act Administrativ nr. TDP 1231-2194, din 14/11/2000 emis de CJSDPAT DOLJ;		
B1	Intabulare, drept de PROPRIETATE, dobandit prin Reconstituire, cota actuala 1/1, cota initiala 1/1	A1
	1) **STOIAN D. PETRE**, LIPSA CNP	

C. Partea III. SARCINI .

Inscrieri privind dezmembramintele dreptului de proprietate, drepturi reale de garanţie şi sarcini	Referinţe
NU SUNT	

Document care conține date cu caracter personal, protejat de prevederile Regulamentului (UE) nr. 679/2016 și Legii 190/2018

Anexa Nr. 1 La Partea I

Teren

Nr cadastral	Suprafaţa (mp)*	Observaţii / Referinţe
	60.000	

* Suprafaţa este determinată in planul de proiecţie Stereo 70.

DETALII LINIARE IMOBIL

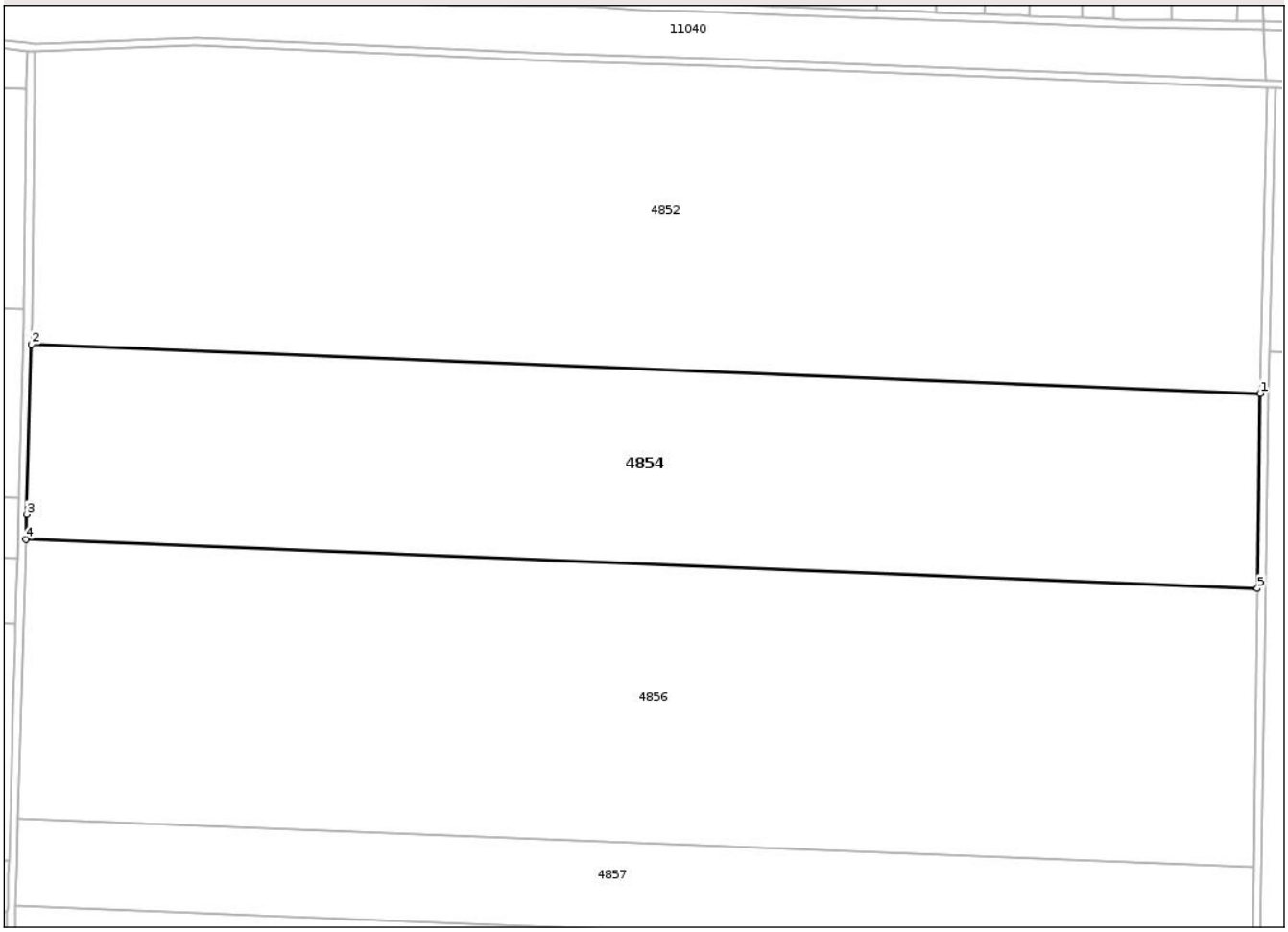

Date referitoare la teren

Crt	Categorie folosință	Intra vilan	Suprafaţa (mp)	Tarla	Parcelă	Nr. topo	Observaţii / Referinţe
1	arabil	NU	60.000	5	2	-	

Lungime Segmente
1) Valorile lungimilor segmentelor sunt obţinute din proiecţie în plan.

Punct început	X / Y	Punct sfârşit	X / Y	Lungime segment (** (m)
1	383.130,518 284.897,758	2	382.515,83 284.922,129	615.171
2	382.515,83 284.922,129	3	382.513,451 284.837,248	84.914
3	382.513,451 284.837,248	4	382.513,101 284.824,731	12.522
4	382.513,101 284.824,731	5	383.129,107 284.800,308	616.49
5	383.129,107 284.800,308	1	383.130,518 284.897,758	97.46

Document care conține date cu caracter personal, protejat de prevederile Regulamentului (UE) nr. 679/2016 și Legii 190/2018

** Lungimile segmentelor sunt determinate în planul de proiecţie Stereo 70 şi sunt rotunjite la 1 milimetru.
*** Distanţa dintre puncte este formată din segmente cumulate ce sunt mai mici decât valoarea 1 milimetru.

Document care conține date cu caracter personal, protejat de prevederile Regulamentului (UE) nr. 679/2016 și Legii 190/2018

DATE DESPRE IMOBILUL NR. 4855

Oficiul de Cadastru şi Publicitate Imobiliară DOLJ
Biroul de Cadastru şi Publicitate Imobiliară Craiova

A. Partea I. Descrierea imobilului

TEREN Extravilan

Adresa: Jud. Dolj, Tarla 5, Parcela 11

Nr. Crt	Nr cadastral Nr. topografic	Suprafaţa* (mp)	Observaţii / Referinţe
A1	31290	100.000	Sector cadastral:2 Teren neimprejmuit;

B. Partea II. Proprietari şi acte

Inscrieri privitoare la dreptul de proprietate şi alte drepturi reale		Referinţe
227699 / 14/10/2019		
Act Notarial nr. CONTACT DE VANZARE CUMPARARE AUT. NR. 794, din 10/10/2019 emis de NP Cernobai Emil;		
B1	Intabulare, drept de PROPRIETATE, dobandit prin Conventie, cota actuala 1/1, cota initiala 1/1	A1
	1) **NICULESCU RAZVAN IOAN** 2) **NICULESCU ELENA-CORINA**	

C. Partea III. SARCINI .

Inscrieri privind dezmembramintele dreptului de proprietate, drepturi reale de garanţie şi sarcini	Referinţe
NU SUNT	

Anexa Nr. 1 La Partea I

Teren

Nr cadastral	Suprafaţa (mp)*	Observaţii / Referinţe
31290	100.000	

* Suprafaţa este determinată in planul de proiecţie Stereo 70.

DETALII LINIARE IMOBIL

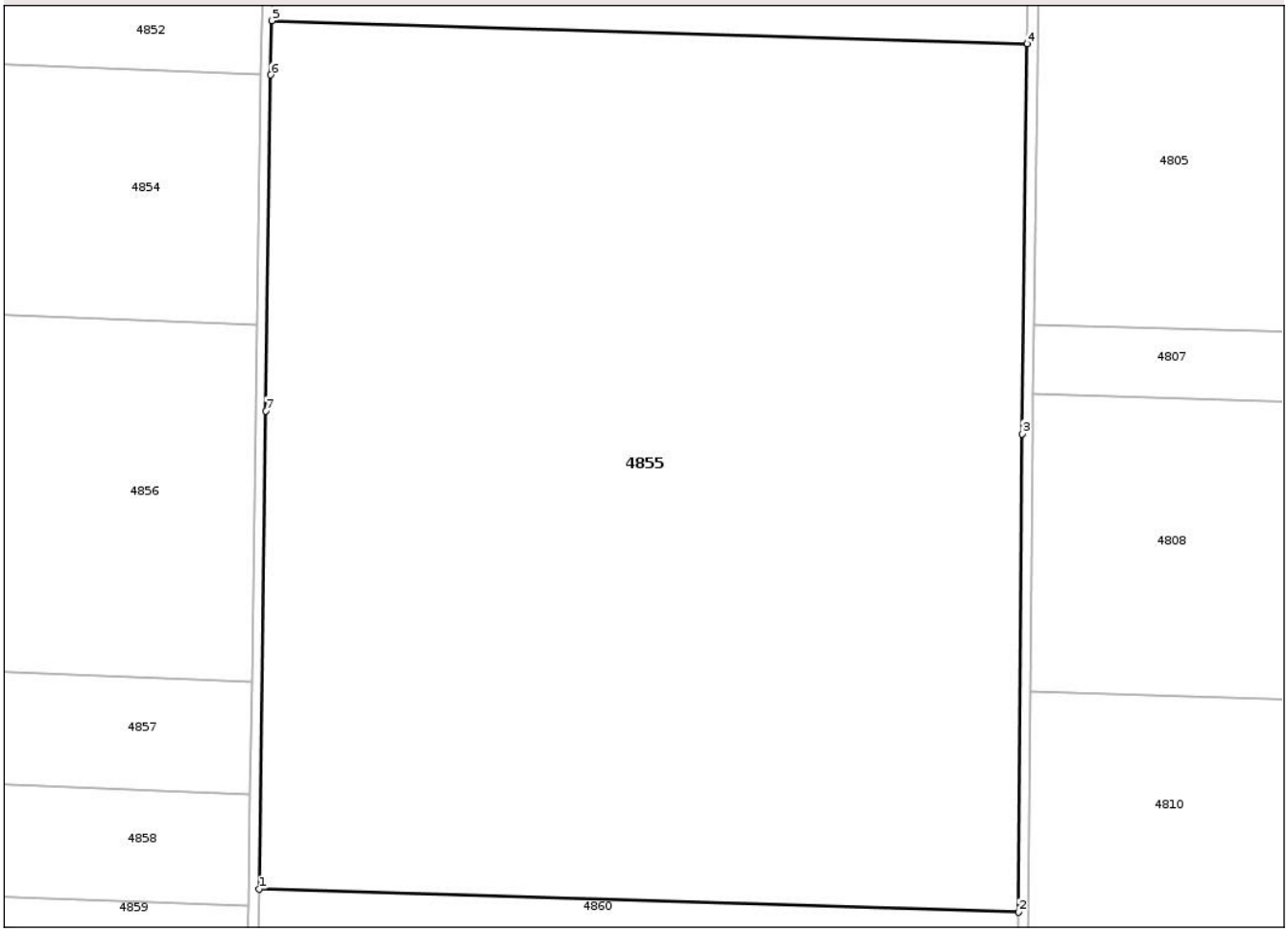

Date referitoare la teren

Crt	Categorie folosință	Intra vilan	Suprafaţa (mp)	Tarla	Parcelă	Nr. topo	Observaţii / Referinţe
1	arabil	NU	100.000	5	11	-	

Lungime Segmente
1) Valorile lungimilor segmentelor sunt obţinute din proiecţie în plan.

Punct început	X / Y	Punct sfârşit	X / Y	Lungime segment (** (m)
1	383.129,92 284.580,357	2	383.426,289 284.571,376	296.505
2	383.426,289 284.571,376	3	383.427,609 284.757,794	186.423
3	383.427,609 284.757,794	4	383.429,695 284.909,843	152.063
4	383.429,695 284.909,843	5	383.135,007 284.918,772	294.823
5	383.135,007 284.918,772	6	383.134,518 284.897,665	21.113

Document care conține date cu caracter personal, protejat de prevederile Regulamentului (UE) nr. 679/2016 și Legii 190/2018

Punct început	X / Y	Punct sfârşit	X / Y	Lungime segment (** (m)
6	383.134,518 284.897,665	7	383.132,57 284.766,732	130.947
7	383.132,57 284.766,732	1	383.129,92 284.580,357	186.394

** Lungimile segmentelor sunt determinate în planul de proiecţie Stereo 70 şi sunt rotunjite la 1 milimetru.
*** Distanţa dintre puncte este formată din segmente cumulate ce sunt mai mici decât valoarea 1 milimetru.

Document care conține date cu caracter personal, protejat de prevederile Regulamentului (UE) nr. 679/2016 și Legii 190/2018

DATE DESPRE IMOBILUL NR. 4856

Oficiul de Cadastru şi Publicitate Imobiliară DOLJ
Biroul de Cadastru şi Publicitate Imobiliară Craiova

A. Partea I. Descrierea imobilului

TEREN Extravilan

Adresa: Jud. Dolj, T5 P3

Nr. Crt	Nr cadastral Nr. topografic	Suprafaţa* (mp)	Observaţii / Referinţe
A1		86.000	Sector cadastral:2 Teren neimprejmuit;

B. Partea II. Proprietari şi acte

Inscrieri privitoare la dreptul de proprietate şi alte drepturi reale		Referinţe
/		
Act Administrativ nr. TDP 1277-2194, din 23/08/2002 emis de CJSDPAT DOLJ;		
B1	Intabulare, drept de PROPRIETATE, dobandit prin Reconstituire, cota actuala 1/1, cota initiala 1/1	A1
	1) **IONESCU T. GHEORGHE ANDREIANI** 2) **SNIŢER GHE. ORTENSIA** 3) **BECHERESCU GHE. FLORICA** 4) **IONESCU GHE. LEON**	

C. Partea III. SARCINI .

Inscrieri privind dezmembramintele dreptului de proprietate, drepturi reale de garanţie şi sarcini	Referinţe
NU SUNT	

Document care conține date cu caracter personal, protejat de prevederile Regulamentului (UE) nr. 679/2016 și Legii 190/2018

Anexa Nr. 1 La Partea I

Teren

Nr cadastral	Suprafaţa (mp)*	Observaţii / Referinţe
	86.000	

* Suprafaţa este determinată in planul de proiecţie Stereo 70.

DETALII LINIARE IMOBIL

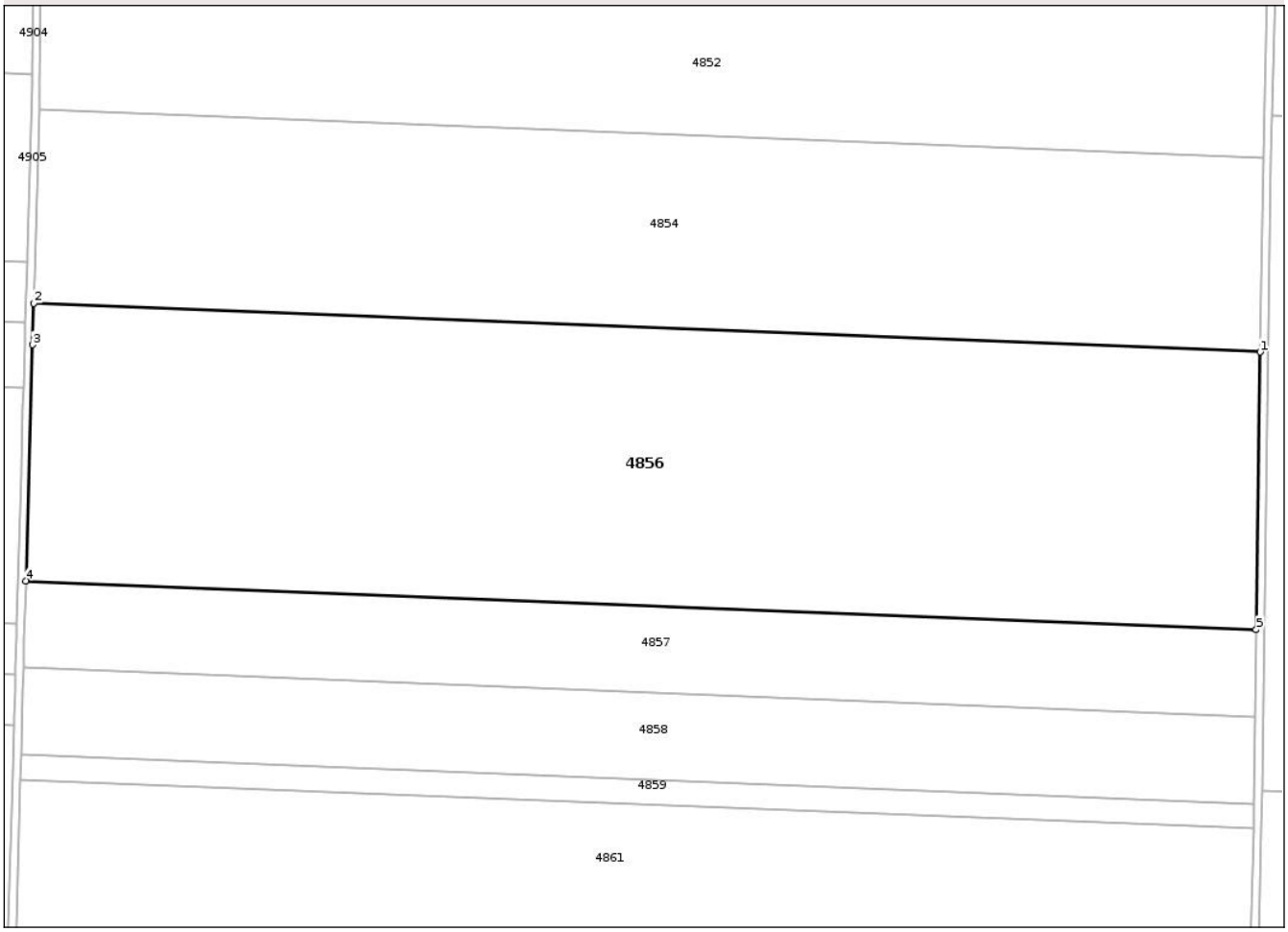

Date referitoare la teren

Crt	Categorie folosință	Intra vilan	Suprafaţa (mp)	Tarla	Parcelă	Nr. topo	Observaţii / Referinţe
1	arabil	NU	86.000	5	3	-	

Lungime Segmente
1) Valorile lungimilor segmentelor sunt obţinute din proiecţie în plan.

Punct început	X / Y	Punct sfârşit	X / Y	Lungime segment (** (m)
1	383.129,107 284.800,308	2	382.513,101 284.824,731	616.49
2	382.513,101 284.824,731	3	382.512,517 284.803,9	20.839
3	382.512,517 284.803,9	4	382.509,2 284.685,49	118.456
4	382.509,2 284.685,49	5	383.127,092 284.660,993	618.377
5	383.127,092 284.660,993	1	383.129,107 284.800,308	139.33

Document care conține date cu caracter personal, protejat de prevederile Regulamentului (UE) nr. 679/2016 și Legii 190/2018

** Lungimile segmentelor sunt determinate în planul de proiecţie Stereo 70 şi sunt rotunjite la 1 milimetru.
*** Distanţa dintre puncte este formată din segmente cumulate ce sunt mai mici decât valoarea 1 milimetru.

DATE DESPRE IMOBILUL NR. 4857

Oficiul de Cadastru şi Publicitate Imobiliară DOLJ
Biroul de Cadastru şi Publicitate Imobiliară Craiova

A. Partea I. Descrierea imobilului

TEREN Extravilan

Adresa: Jud. Dolj, T5, P4

Nr. Crt	Nr cadastral Nr. topografic	Suprafaţa* (mp)	Observaţii / Referinţe
A1	34437	26.994	Sector cadastral:2 Teren neimprejmuit;

B. Partea II. Proprietari şi acte

Inscrieri privitoare la dreptul de proprietate şi alte drepturi reale		Referinţe
248114 / 08/12/2020		
Act Notarial nr. Contract de vanzare aut. nr. .3122, din 07/12/2020 emis de NP Defta Florentin Leonard;		
B1	Intabulare, drept de PROPRIETATE, dobandit prin Conventie, cota actuala 1/1, cota initiala 1/1	A1
	1) **QUEEN VERTAGRI SRL**, CIF:25496610	

C. Partea III. SARCINI .

Inscrieri privind dezmembramintele dreptului de proprietate, drepturi reale de garanţie şi sarcini	Referinţe
NU SUNT	

Anexa Nr. 1 La Partea I

Teren

Nr cadastral	Suprafaţa (mp)*	Observaţii / Referinţe
34437	26.994	

* Suprafaţa este determinată in planul de proiecţie Stereo 70.

DETALII LINIARE IMOBIL

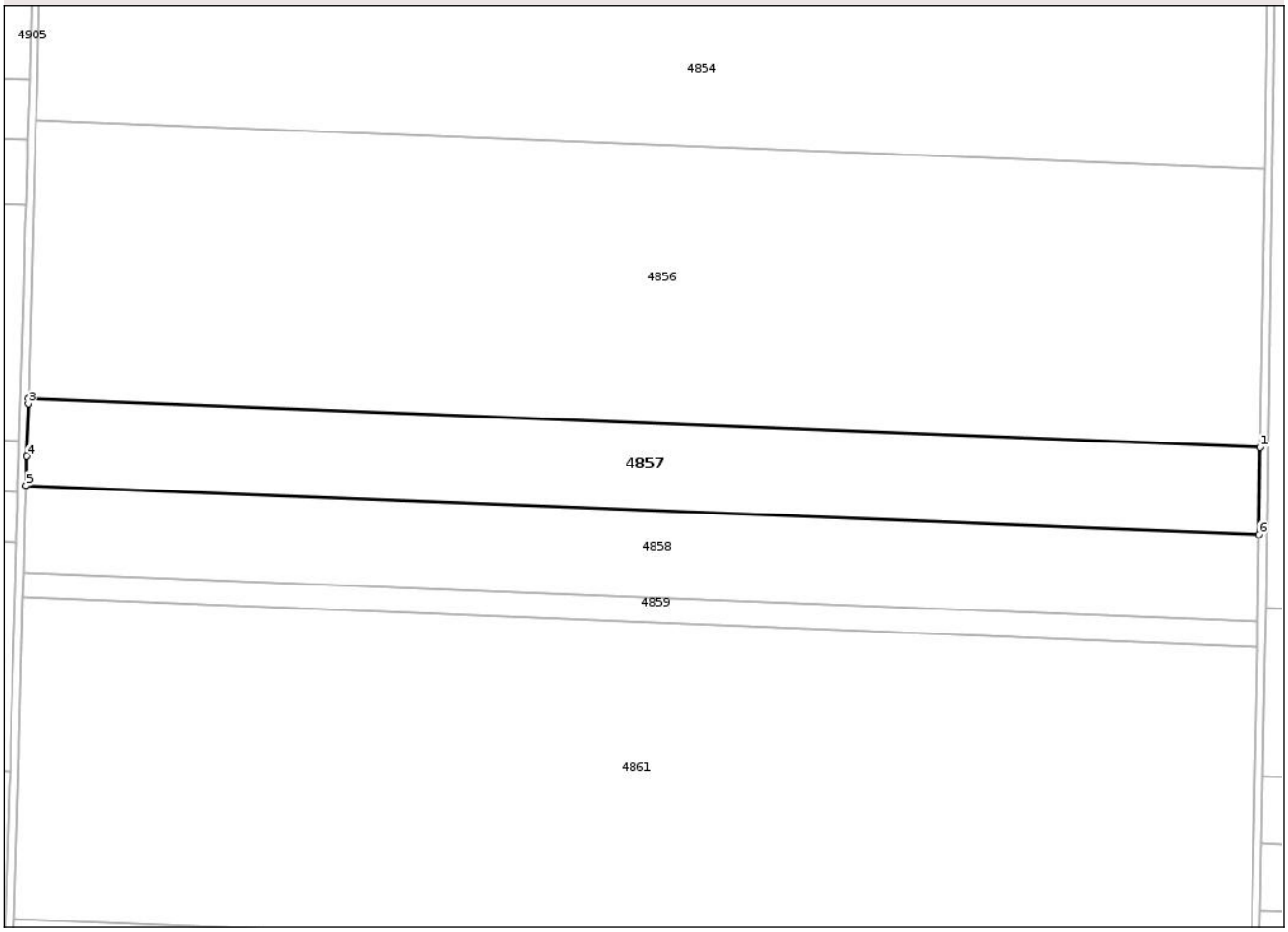

Date referitoare la teren

Crt	Categorie folosință	Intra vilan	Suprafaţa (mp)	Tarla	Parcelă	Nr. topo	Observaţii / Referinţe
1	arabil	NU	26.994	5	4	-	

Lungime Segmente
1) Valorile lungimilor segmentelor sunt obţinute din proiecţie în plan.

Punct început	X / Y	Punct sfârşit	X / Y	Lungime segment (** (m)
1	383.127,092 284.660,993	2	382.509,2 284.685,49	618.377
2	382.509,2 284.685,49	3	382.509,123 284.682,762	2.729
3	382.509,123 284.682,762	4	382.508,391 284.656,645	26.127
4	382.508,391 284.656,645	5	382.507,978 284.641,872	14.779
5	382.507,978 284.641,872	6	383.126,46 284.617,351	618.968

Document care conține date cu caracter personal, protejat de prevederile Regulamentului (UE) nr. 679/2016 și Legii 190/2018

Punct început	X / Y	Punct sfârşit	X / Y	Lungime segment (** (m)
6	383.126,46 284.617,351	1	383.127,092 284.660,993	43.647

** Lungimile segmentelor sunt determinate în planul de proiecţie Stereo 70 şi sunt rotunjite la 1 milimetru.
*** Distanţa dintre puncte este formată din segmente cumulate ce sunt mai mici decât valoarea 1 milimetru.

Document care conține date cu caracter personal, protejat de prevederile Regulamentului (UE) nr. 679/2016 și Legii 190/2018

DATE DESPRE IMOBILUL NR. 4858

Oficiul de Cadastru şi Publicitate Imobiliară DOLJ
Biroul de Cadastru şi Publicitate Imobiliară Craiova

A. Partea I. Descrierea imobilului

TEREN Extravilan

Adresa: Jud. Dolj, T5, P4

Nr. Crt	Nr cadastral Nr. topografic	Suprafaţa* (mp)	Observaţii / Referinţe
A1	34429	26.994	Sector cadastral:2 Teren neimprejmuit;

B. Partea II. Proprietari şi acte

Inscrieri privitoare la dreptul de proprietate şi alte drepturi reale		Referinţe
248102 / 08/12/2020		
Act Notarial nr. CVC nr.3123, din 07/12/2020 emis de Defta Florentin Leonard;		
B1	Intabulare, drept de PROPRIETATE, dobandit prin Conventie, cota actuala 1/1, cota initiala 1/1	A1
	1) **QUEEN VERTAGRI SRL**, CIF:25496610	

C. Partea III. SARCINI .

Inscrieri privind dezmembramintele dreptului de proprietate, drepturi reale de garanţie şi sarcini	Referinţe
NU SUNT	

Anexa Nr. 1 La Partea I

Teren

Nr cadastral	Suprafaţa (mp)*	Observaţii / Referinţe
34429	26.994	

* Suprafaţa este determinată in planul de proiecţie Stereo 70.

DETALII LINIARE IMOBIL

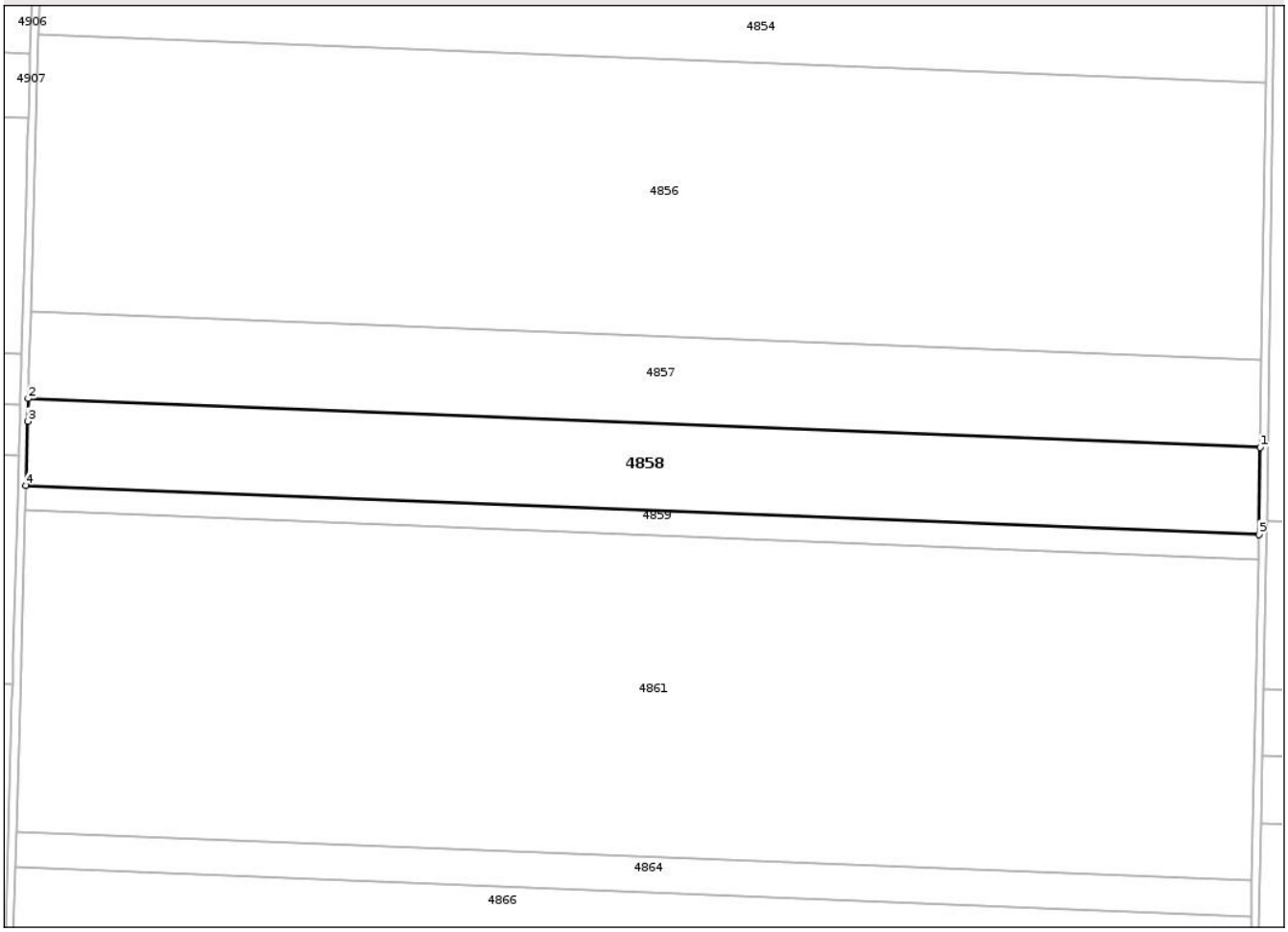

Date referitoare la teren

Crt	Categorie folosință	Intra vilan	Suprafaţa (mp)	Tarla	Parcelă	Nr. topo	Observaţii / Referinţe
1	arabil	NU	26.994	5	4	-	

Lungime Segmente
1) Valorile lungimilor segmentelor sunt obţinute din proiecţie în plan.

Punct început	X / Y	Punct sfârşit	X / Y	Lungime segment (** (m)
1	383.126,46 284.617,351	2	382.507,978 284.641,872	618.968
2	382.507,978 284.641,872	3	382.507,659 284.630,509	11.367
3	382.507,659 284.630,509	4	382.506,757 284.598,296	32.226
4	382.506,757 284.598,296	5	383.125,829 284.573,752	619.558
5	383.125,829 284.573,752	1	383.126,46 284.617,351	43.604

Document care conține date cu caracter personal, protejat de prevederile Regulamentului (UE) nr. 679/2016 și Legii 190/2018

** Lungimile segmentelor sunt determinate în planul de proiecţie Stereo 70 şi sunt rotunjite la 1 milimetru.
*** Distanţa dintre puncte este formată din segmente cumulate ce sunt mai mici decât valoarea 1 milimetru.

DATE DESPRE IMOBILUL NR. 4859

Oficiul de Cadastru şi Publicitate Imobiliară DOLJ
Biroul de Cadastru şi Publicitate Imobiliară Craiova

A. Partea I. Descrierea imobilului

TEREN Extravilan

Adresa: Jud. Dolj, T5 P4

Nr. Crt	Nr cadastral Nr. topografic	Suprafaţa* (mp)	Observaţii / Referinţe
A1		Din acte: 61.700 Masurata: 7.712	Sector cadastral:2 Teren neimprejmuit; Diferenta de 53988 mp a fost instrainata conform CF 34437 si 34429

B. Partea II. Proprietari şi acte

Inscrieri privitoare la dreptul de proprietate şi alte drepturi reale		Referinţe
/		
Act Administrativ nr. TDP 1237-2194, din 14/11/2000 emis de CJSDPAT DOLJ;		
B1	Intabulare, drept de PROPRIETATE, dobandit prin Reconstituire, cota actuala 1/1, cota initiala 1/1	A1
	1) **DESCULŢU C. TEOFANA** 2) **DESCULŢU C. ILARION** 3) **DESCULŢU C. CONSTANTIN**	

C. Partea III. SARCINI .

Inscrieri privind dezmembramintele dreptului de proprietate, drepturi reale de garanţie şi sarcini	Referinţe
NU SUNT	

Document care conține date cu caracter personal, protejat de prevederile Regulamentului (UE) nr. 679/2016 și Legii 190/2018

Anexa Nr. 1 La Partea I

Teren

Nr cadastral	Suprafaţa (mp)*	Observaţii / Referinţe
	Din acte: 61.700 Masurata: 7.712	Diferenta de 53988 mp a fost instrainata conform CF 34437 si 34429

* Suprafaţa este determinată in planul de proiecţie Stereo 70.

DETALII LINIARE IMOBIL

Date referitoare la teren

Crt	Categorie folosinţă	Intra vilan	Suprafaţa (mp)	Tarla	Parcelă	Nr. topo	Observaţii / Referinţe
1	arabil	NU	7.712	5	4	-	

Lungime Segmente
1) Valorile lungimilor segmentelor sunt obţinute din proiecţie în plan.

Punct început	X / Y	Punct sfârşit	X / Y	Lungime segment (** (m)
1	383.125,829 284.573,752	2	382.506,757 284.598,296	619.558
2	382.506,757 284.598,296	3	382.506,408 284.585,854	12.447
3	382.506,408 284.585,854	4	383.125,649 284.561,303	619.727
4	383.125,649 284.561,303	1	383.125,829 284.573,752	12.45

Document care conține date cu caracter personal, protejat de prevederile Regulamentului (UE) nr. 679/2016 și Legii 190/2018

** Lungimile segmentelor sunt determinate în planul de proiecţie Stereo 70 şi sunt rotunjite la 1 milimetru.
*** Distanţa dintre puncte este formată din segmente cumulate ce sunt mai mici decât valoarea 1 milimetru.

DATE DESPRE IMOBILUL NR. 4860

Oficiul de Cadastru şi Publicitate Imobiliară DOLJ
Biroul de Cadastru şi Publicitate Imobiliară Craiova

A. Partea I. Descrierea imobilului

TEREN Extravilan

Adresa: Jud. Dolj, T5 P12

Nr. Crt	Nr cadastral Nr. topografic	Suprafaţa* (mp)	Observaţii / Referinţe
A1	30947	25.000	Sector cadastral:2 Teren neimprejmuit;

B. Partea II. Proprietari şi acte

Inscrieri privitoare la dreptul de proprietate şi alte drepturi reale		Referinţe
214994 / 16/11/2018		
Act Notarial nr. CONTRACT DE DONATIEI AUT. NR. 968, din 15/11/2018 emis de NP Cernobai Emil;		
B1	Intabulare, drept de PROPRIETATE, dobandit prin Conventie, cota actuala 1/1, cota initiala 1/1	A1
	1) **NICULESCU RAZVAN IOAN**	

C. Partea III. SARCINI .

Inscrieri privind dezmembramintele dreptului de proprietate, drepturi reale de garanţie şi sarcini	Referinţe
NU SUNT	

Document care conține date cu caracter personal, protejat de prevederile Regulamentului (UE) nr. 679/2016 și Legii 190/2018

Anexa Nr. 1 La Partea I

Teren

Nr cadastral	Suprafaţa (mp)*	Observaţii / Referinţe
30947	25.000	

* Suprafaţa este determinată in planul de proiecţie Stereo 70.

DETALII LINIARE IMOBIL

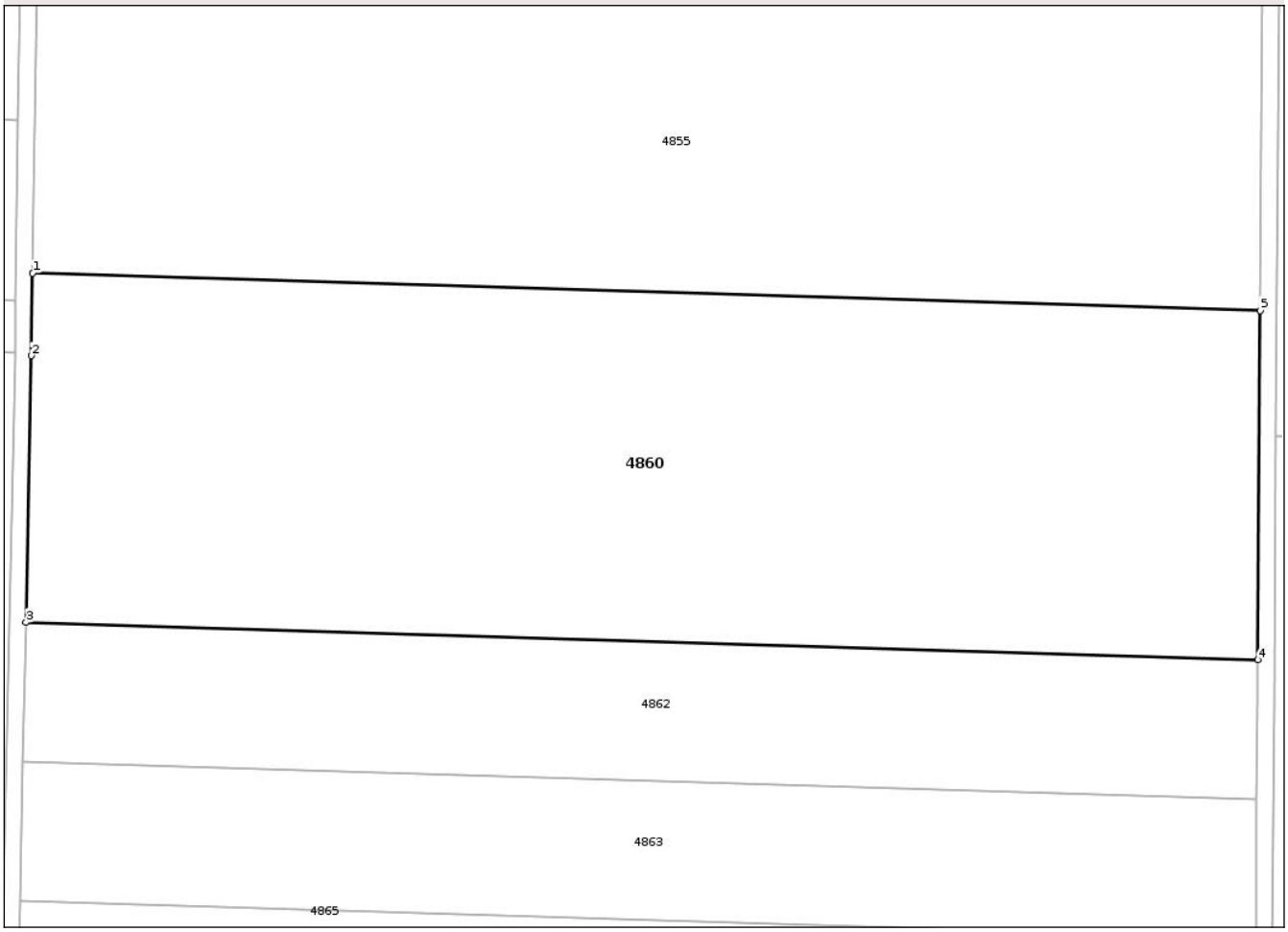

Date referitoare la teren

Crt	Categorie folosință	Intra vilan	Suprafaţa (mp)	Tarla	Parcelă	Nr. topo	Observaţii / Referinţe
1	arabil	NU	25.000	5	12	-	

Lungime Segmente
1) Valorile lungimilor segmentelor sunt obţinute din proiecţie în plan.

Punct început	X / Y	Punct sfârşit	X / Y	Lungime segment (** (m)
1	383.129,92 284.580,357	2	383.129,637 284.560,476	19.883
2	383.129,637 284.560,476	3	383.128,298 284.496,183	64.307
3	383.128,298 284.496,183	4	383.425,694 284.487,172	297.532
4	383.425,694 284.487,172	5	383.426,289 284.571,376	84.206
5	383.426,289 284.571,376	1	383.129,92 284.580,357	296.505

Document care conține date cu caracter personal, protejat de prevederile Regulamentului (UE) nr. 679/2016 și Legii 190/2018

** Lungimile segmentelor sunt determinate în planul de proiecţie Stereo 70 şi sunt rotunjite la 1 milimetru.
*** Distanţa dintre puncte este formată din segmente cumulate ce sunt mai mici decât valoarea 1 milimetru.

Document care conține date cu caracter personal, protejat de prevederile Regulamentului (UE) nr. 679/2016 și Legii 190/2018

DATE DESPRE IMOBILUL NR. 4861

Oficiul de Cadastru şi Publicitate Imobiliară DOLJ
Biroul de Cadastru şi Publicitate Imobiliară Craiova

A. Partea I. Descrierea imobilului

TEREN Extravilan

Adresa: Jud. Dolj, T5 P5

Nr. Crt	Nr cadastral Nr. topografic	Suprafaţa* (mp)	Observaţii / Referinţe
A1	30793	100.000	Sector cadastral:2 Teren neimprejmuit;

B. Partea II. Proprietari şi acte

Inscrieri privitoare la dreptul de proprietate şi alte drepturi reale		Referinţe
151033 / 17/11/2016		
Act Notarial nr. CM nr. 111, din 07/04/2016 emis de BIN Belu Aurel (hotarare judecatoreasca nr SC nr. 235 din 25.01.2012, emis de Judecatoria Bailesti;act administrativ nr TDP nr. 1309 din 13.05.2005, emis de Com. Jud.);		
B1	Intabulare, drept de PROPRIETATE, dobandit prin Succesiune, cota actuala 1/2, cota initiala 1/2	A1
	1) **POPESCU AURELIAN CATALIN**	
	OBSERVATII: defunct Popescu Ilariu	
B2	Intabulare, drept de PROPRIETATE, dobandit prin Succesiune, cota actuala 1/2, cota initiala 1/2	A1
	1) **POPESCU LILIANA EMILIA CONSTANTINA**	

C. Partea III. SARCINI .

Inscrieri privind dezmembramintele dreptului de proprietate, drepturi reale de garanţie şi sarcini	Referinţe
NU SUNT	

Document care conține date cu caracter personal, protejat de prevederile Regulamentului (UE) nr. 679/2016 și Legii 190/2018

Anexa Nr. 1 La Partea I

Teren

Nr cadastral	Suprafaţa (mp)*	Observaţii / Referinţe
30793	100.000	

* Suprafaţa este determinată in planul de proiecţie Stereo 70.

DETALII LINIARE IMOBIL

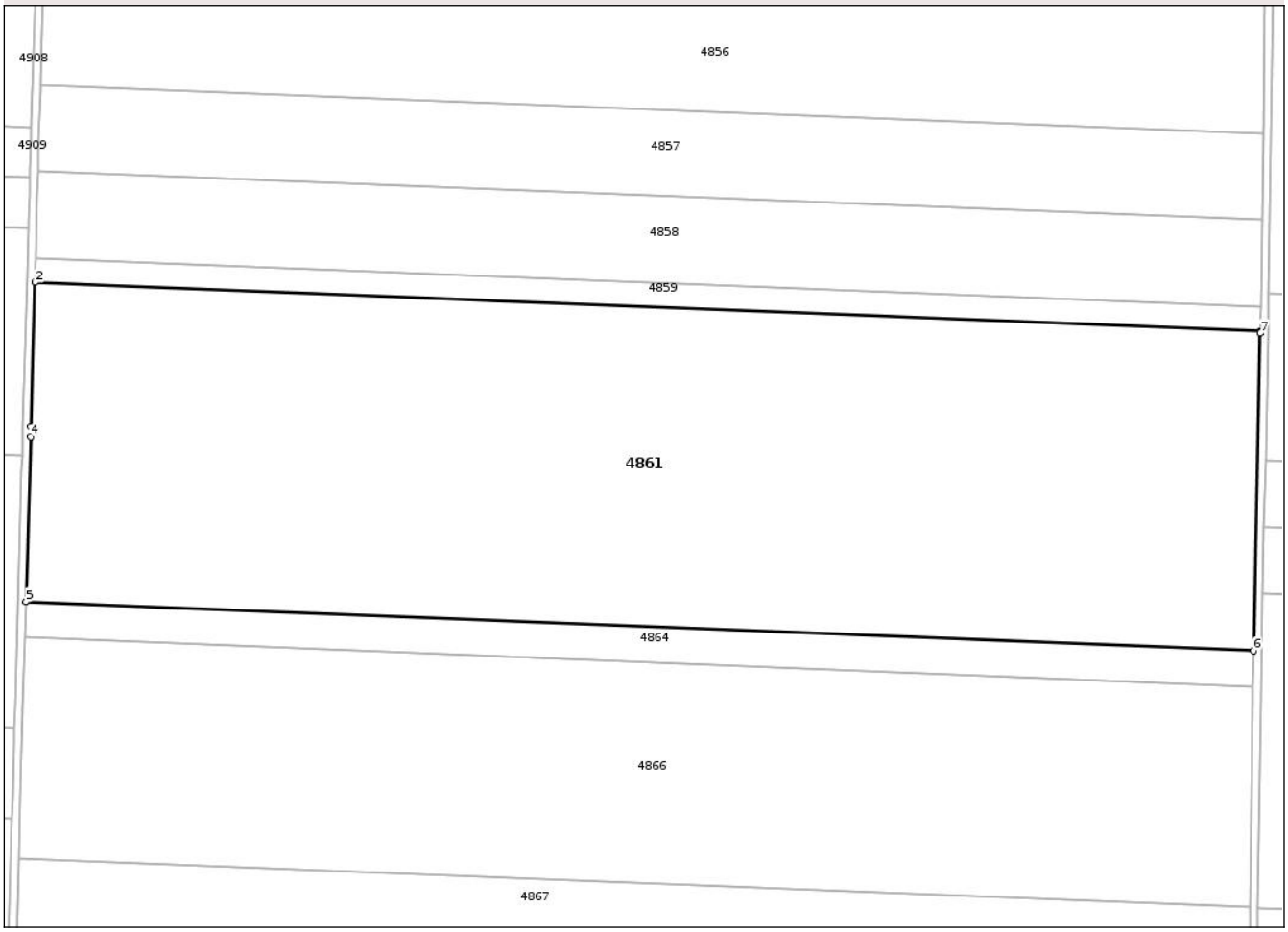

Date referitoare la teren

Crt	Categorie folosință	Intra vilan	Suprafaţa (mp)	Tarla	Parcelă	Nr. topo	Observaţii / Referinţe
1	arabil	NU	100.000	5	5	-	

Lungime Segmente
1) Valorile lungimilor segmentelor sunt obţinute din proiecţie în plan.

Punct început	X / Y	Punct sfârşit	X / Y	Lungime segment (** (m)
1	383.125,649 284.561,303	2	382.506,408 284.585,854	619.727
2	382.506,408 284.585,854	3	382.504,367 284.513,004	72.879
3	382.504,367 284.513,004	4	382.504,23 284.508,104	4.902
4	382.504,23 284.508,104	5	382.501,858 284.424,701	83.437
5	382.501,858 284.424,701	6	383.122,301 284.400,103	620.93

Document care conține date cu caracter personal, protejat de prevederile Regulamentului (UE) nr. 679/2016 și Legii 190/2018

Punct început	X / Y	Punct sfârşit	X / Y	Lungime segment (** (m)
6	383.122,301 284.400,103	7	383.125,633 284.560,182	160.114
7	383.125,633 284.560,182	1	383.125,649 284.561,303	1.121

** Lungimile segmentelor sunt determinate în planul de proiecţie Stereo 70 şi sunt rotunjite la 1 milimetru.
*** Distanţa dintre puncte este formată din segmente cumulate ce sunt mai mici decât valoarea 1 milimetru.

Document care conține date cu caracter personal, protejat de prevederile Regulamentului (UE) nr. 679/2016 și Legii 190/2018

DATE DESPRE IMOBILUL NR. 4862

Oficiul de Cadastru şi Publicitate Imobiliară DOLJ
Biroul de Cadastru şi Publicitate Imobiliară Craiova

A. Partea I. Descrierea imobilului

TEREN Extravilan

Adresa: Jud. Dolj, T5, P13

Nr. Crt	Nr cadastral Nr. topografic	Suprafaţa* (mp)	Observaţii / Referinţe
A1	30736	10.000	Sector cadastral:2 Teren neimprejmuit;

B. Partea II. Proprietari şi acte

Inscrieri privitoare la dreptul de proprietate şi alte drepturi reale		Referinţe
97727 / 23/06/2017		
Act Notarial nr. CONTRACT DE VANZARE AUTENTIFICAT SUB NR. 643, din 22/06/2017 emis de NP Mladin Preoteasa Alina Corina;		
B1	Intabulare, drept de PROPRIETATE, dobandit prin Conventie, cota actuala 1/1, cota initiala 1/1	A1
	1) **AGRIFARM ALIPROD SRL**, CIF:6589810	

C. Partea III. SARCINI .

Inscrieri privind dezmembramintele dreptului de proprietate, drepturi reale de garanţie şi sarcini	Referinţe
NU SUNT	

Anexa Nr. 1 La Partea I

Teren

Nr cadastral	Suprafaţa (mp)*	Observaţii / Referinţe
30736	10.000	

* Suprafaţa este determinată in planul de proiecţie Stereo 70.

DETALII LINIARE IMOBIL

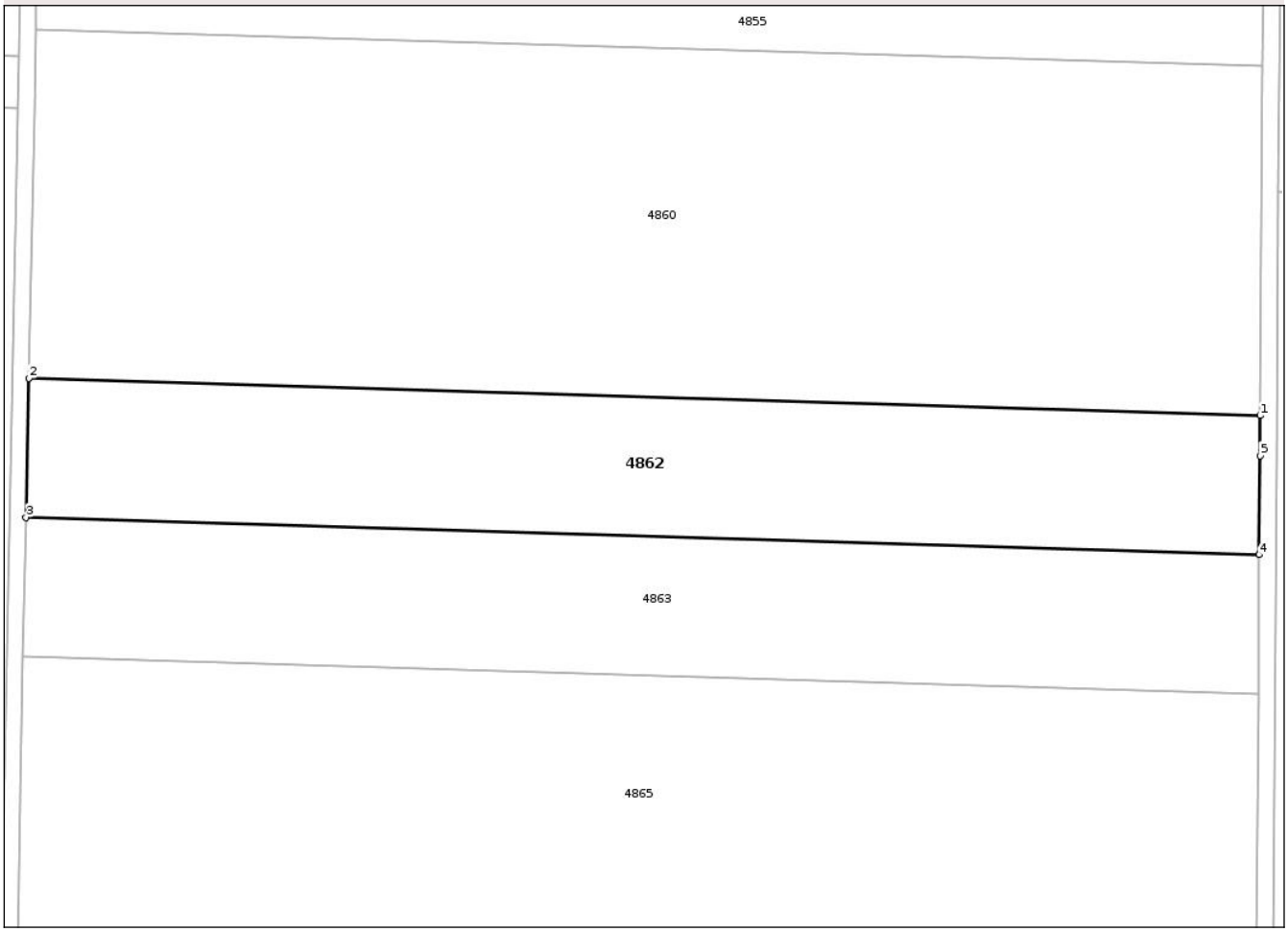

Date referitoare la teren

Crt	Categorie folosință	Intra vilan	Suprafaţa (mp)	Tarla	Parcelă	Nr. topo	Observaţii / Referinţe
1	arabil	NU	10.000	5	13	1A	

Lungime Segmente
1) Valorile lungimilor segmentelor sunt obţinute din proiecţie în plan.

Punct început	X / Y	Punct sfârşit	X / Y	Lungime segment (** (m)
1	383.425,694 284.487,172	2	383.128,298 284.496,183	297.532
2	383.128,298 284.496,183	3	383.127,599 284.462,605	33.585
3	383.127,599 284.462,605	4	383.425,46 284.453,58	297.998
4	383.425,46 284.453,58	5	383.425,625 284.477,491	23.912
5	383.425,625 284.477,491	1	383.425,694 284.487,172	9.681

Document care conține date cu caracter personal, protejat de prevederile Regulamentului (UE) nr. 679/2016 și Legii 190/2018

** Lungimile segmentelor sunt determinate în planul de proiecţie Stereo 70 şi sunt rotunjite la 1 milimetru.
*** Distanţa dintre puncte este formată din segmente cumulate ce sunt mai mici decât valoarea 1 milimetru.

DATE DESPRE IMOBILUL NR. 4863

Oficiul de Cadastru şi Publicitate Imobiliară DOLJ
Biroul de Cadastru şi Publicitate Imobiliară Craiova

A. Partea I. Descrierea imobilului

TEREN Extravilan

Adresa: Jud. Dolj, T5 P14

Nr. Crt	Nr cadastral Nr. topografic	Suprafaţa* (mp)	Observaţii / Referinţe
A1		10.000	Sector cadastral:2 Teren neimprejmuit;

B. Partea II. Proprietari şi acte

Inscrieri privitoare la dreptul de proprietate şi alte drepturi reale		Referinţe
/		
Act Administrativ nr. TDP 1248-2194, din 24/01/2001 emis de CJSDPAT DOLJ;		
B1	Intabulare, drept de PROPRIETATE, dobandit prin Reconstituire, cota actuala 1/1, cota initiala 1/1	A1
	1) **VASILE I. PETRE**, LIPSA CNP	

C. Partea III. SARCINI .

Inscrieri privind dezmembramintele dreptului de proprietate, drepturi reale de garanţie şi sarcini	Referinţe
NU SUNT	

Document care conține date cu caracter personal, protejat de prevederile Regulamentului (UE) nr. 679/2016 și Legii 190/2018

Anexa Nr. 1 La Partea I

Teren

Nr cadastral	Suprafaţa (mp)*	Observaţii / Referinţe
	10.000	

* Suprafaţa este determinată in planul de proiecţie Stereo 70.

DETALII LINIARE IMOBIL

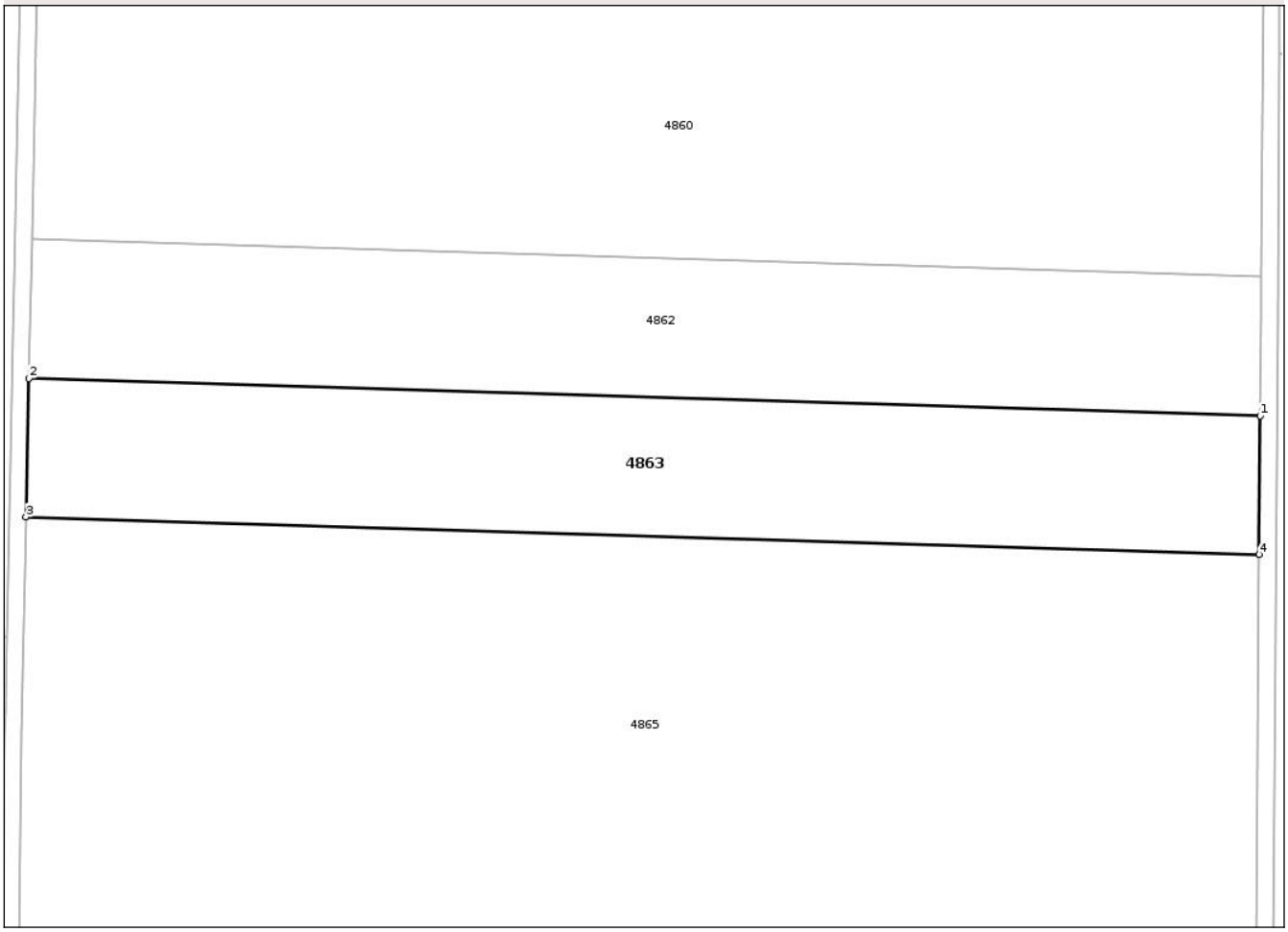

Date referitoare la teren

Crt	Categorie folosință	Intra vilan	Suprafaţa (mp)	Tarla	Parcelă	Nr. topo	Observaţii / Referinţe
1	arabil	NU	10.000	5	14	-	

Lungime Segmente
1) Valorile lungimilor segmentelor sunt obţinute din proiecţie în plan.

Punct început	X / Y	Punct sfârşit	X / Y	Lungime segment (** (m)
1	383.425,46 284.453,58	2	383.127,599 284.462,605	297.998
2	383.127,599 284.462,605	3	383.126,9 284.429,08	33.532
3	383.126,9 284.429,08	4	383.425,227 284.420,04	298.464
4	383.425,227 284.420,04	1	383.425,46 284.453,58	33.541

**** Lungimile segmentelor sunt determinate în planul de proiecţie Stereo 70 şi sunt rotunjite la 1 milimetru.**

Document care conține date cu caracter personal, protejat de prevederile Regulamentului (UE) nr. 679/2016 și Legii 190/2018

***** Distanţa dintre puncte este formată din segmente cumulate ce sunt mai mici decât valoarea 1 milimetru.**

DATE DESPRE IMOBILUL NR. 4864

Oficiul de Cadastru şi Publicitate Imobiliară DOLJ
Biroul de Cadastru şi Publicitate Imobiliară Craiova

A. Partea I. Descrierea imobilului

TEREN Extravilan

Adresa: Jud. Dolj, T5 P6

Nr. Crt	Nr cadastral Nr. topografic	Suprafaţa* (mp)	Observaţii / Referinţe
A1		11.200	Sector cadastral:2 Teren neimprejmuit;

B. Partea II. Proprietari şi acte

Inscrieri privitoare la dreptul de proprietate şi alte drepturi reale		Referinţe
/		
Act Administrativ nr. TDP 1230-2194, din 14/11/2000 emis de CJSDPAT DOLJ;		
B1	Intabulare, drept de PROPRIETATE, dobandit prin Reconstituire, cota actuala 1/1, cota initiala 1/1	A1
	1) **TROACĂ GH. AUREL**, LIPSA CNP	

C. Partea III. SARCINI .

Inscrieri privind dezmembramintele dreptului de proprietate, drepturi reale de garanţie şi sarcini	Referinţe
NU SUNT	

Document care conține date cu caracter personal, protejat de prevederile Regulamentului (UE) nr. 679/2016 și Legii 190/2018

Anexa Nr. 1 La Partea I

Teren

Nr cadastral	Suprafaţa (mp)*	Observaţii / Referinţe
	11.200	

* Suprafaţa este determinată in planul de proiecţie Stereo 70.

DETALII LINIARE IMOBIL

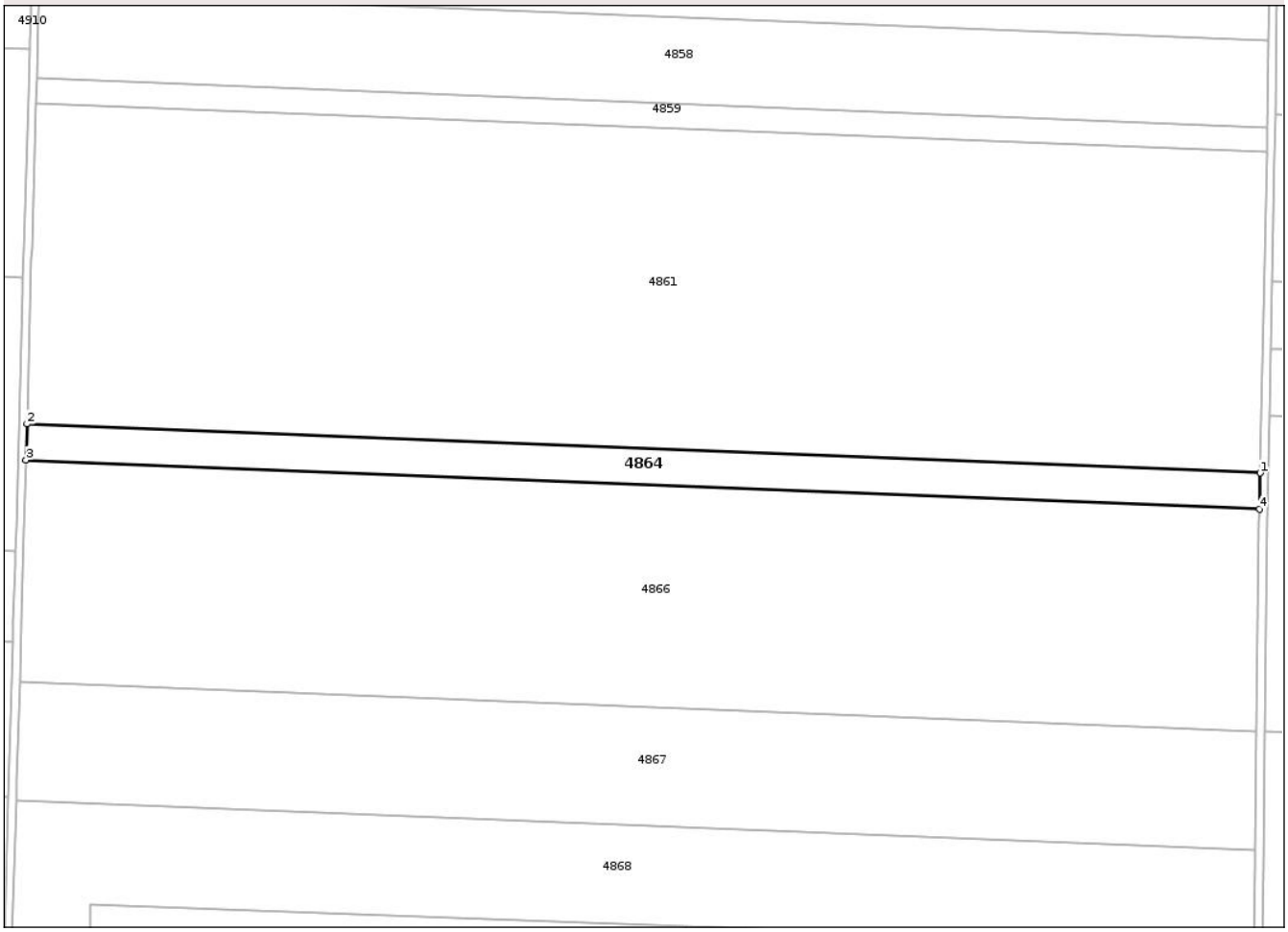

Date referitoare la teren

Crt	Categorie folosință	Intra vilan	Suprafaţa (mp)	Tarla	Parcelă	Nr. topo	Observaţii / Referinţe
1	arabil	NU	11.200	5	6	-	

Lungime Segmente
1) Valorile lungimilor segmentelor sunt obţinute din proiecţie în plan.

Punct început	X / Y	Punct sfârşit	X / Y	Lungime segment (** (m)
1	383.122,301 284.400,103	2	382.501,858 284.424,701	620.93
2	382.501,858 284.424,701	3	382.501,345 284.406,672	18.036
3	382.501,345 284.406,672	4	383.121,926 284.382,068	621.069
4	383.121,926 284.382,068	1	383.122,301 284.400,103	18.039

**** Lungimile segmentelor sunt determinate în planul de proiecţie Stereo 70 şi sunt rotunjite la 1 milimetru.**

Document care conține date cu caracter personal, protejat de prevederile Regulamentului (UE) nr. 679/2016 și Legii 190/2018

***** Distanţa dintre puncte este formată din segmente cumulate ce sunt mai mici decât valoarea 1 milimetru.**

DATE DESPRE IMOBILUL NR. 4865

Oficiul de Cadastru şi Publicitate Imobiliară DOLJ
Biroul de Cadastru şi Publicitate Imobiliară Craiova

A. Partea I. Descrierea imobilului

TEREN Extravilan

Adresa: Jud. Dolj, TARLA 5, PARCELA 15

Nr. Crt	Nr cadastral Nr. topografic	Suprafaţa* (mp)	Observaţii / Referinţe
A1	34478	47.600	Sector cadastral:2 Teren neimprejmuit;

B. Partea II. Proprietari şi acte

Inscrieri privitoare la dreptul de proprietate şi alte drepturi reale		Referinţe
181607 / 26/09/2022		
Act Notarial nr. CONTRACT DE VANZARE AUT.NR.2239, din 26/09/2022 emis de GHIGIU IRINA NICOLETA;		
B1	Intabulare, drept de PROPRIETATE, dobandit prin Conventie, cota actuala 1/1, cota initiala 1/1	A1
	1) **AGRONEX S.R.L**, CIF:13590272	

C. Partea III. SARCINI .

Inscrieri privind dezmembramintele dreptului de proprietate, drepturi reale de garanţie şi sarcini	Referinţe
NU SUNT	

Anexa Nr. 1 La Partea I

Teren

Nr cadastral	Suprafaţa (mp)*	Observaţii / Referinţe
34478	47.600	

* Suprafaţa este determinată in planul de proiecţie Stereo 70.

DETALII LINIARE IMOBIL

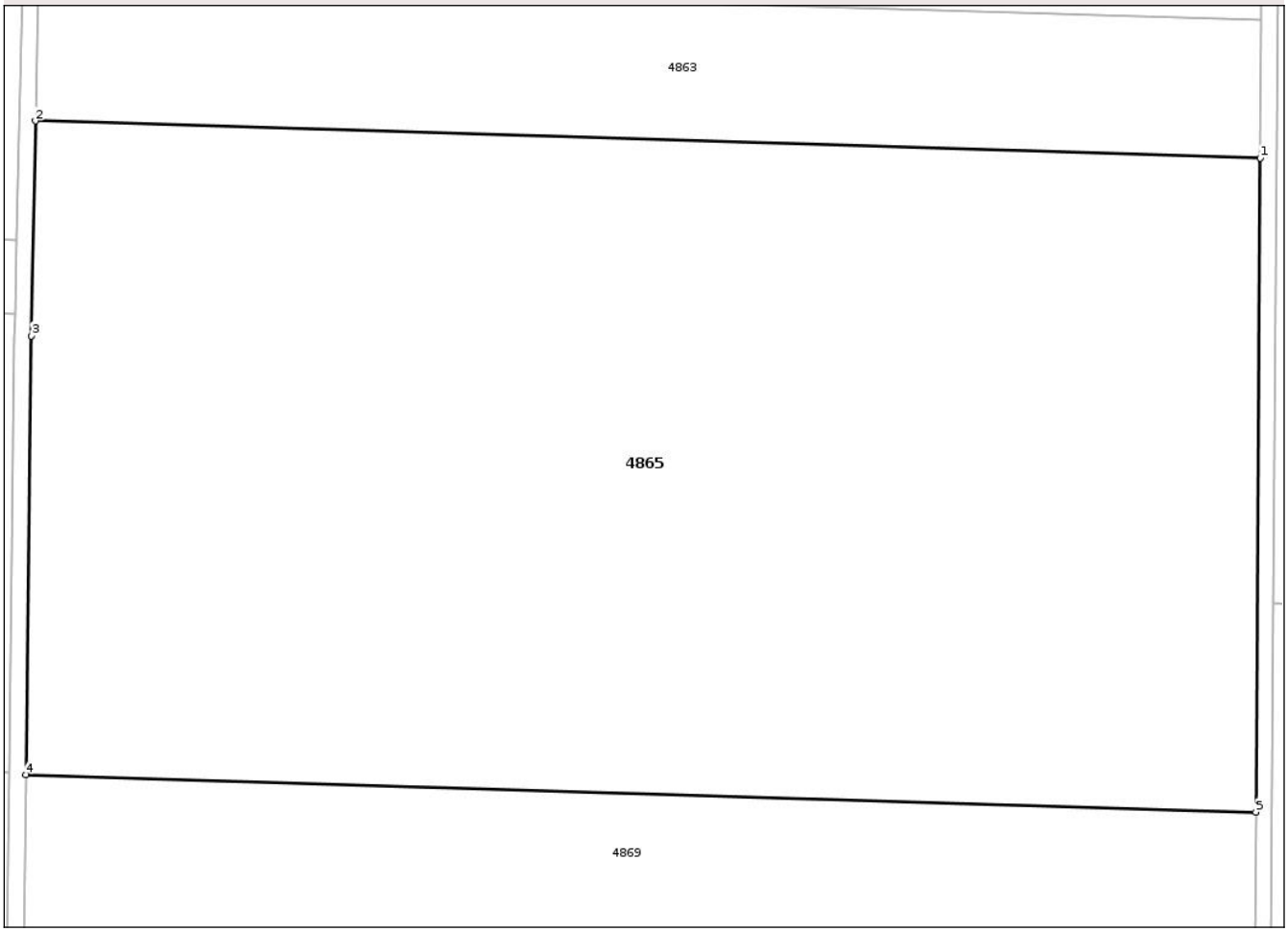

Date referitoare la teren

Crt	Categorie folosință	Intra vilan	Suprafaţa (mp)	Tarla	Parcelă	Nr. topo	Observaţii / Referinţe
1	arabil	NU	47.600	5	15	-	

Lungime Segmente
1) Valorile lungimilor segmentelor sunt obţinute din proiecţie în plan.

Punct început	X / Y	Punct sfârşit	X / Y	Lungime segment (** (m)
1	383.425,227 284.420,04	2	383.126,9 284.429,08	298.464
2	383.126,9 284.429,08	3	383.125,811 284.376,796	52.295
3	383.125,811 284.376,796	4	383.124,557 284.270,011	106.792
4	383.124,557 284.270,011	5	383.424,126 284.260,933	299.707
5	383.424,126 284.260,933	1	383.425,227 284.420,04	159.111

Document care conține date cu caracter personal, protejat de prevederile Regulamentului (UE) nr. 679/2016 și Legii 190/2018

** Lungimile segmentelor sunt determinate în planul de proiecţie Stereo 70 şi sunt rotunjite la 1 milimetru.
*** Distanţa dintre puncte este formată din segmente cumulate ce sunt mai mici decât valoarea 1 milimetru.

Document care conține date cu caracter personal, protejat de prevederile Regulamentului (UE) nr. 679/2016 și Legii 190/2018

DATE DESPRE IMOBILUL NR. 4866

Oficiul de Cadastru şi Publicitate Imobiliară DOLJ
Biroul de Cadastru şi Publicitate Imobiliară Craiova

A. Partea I. Descrierea imobilului

TEREN Extravilan

Adresa: Jud. Dolj, T5 P7

Nr. Crt	Nr cadastral Nr. topografic	Suprafaţa* (mp)	Observaţii / Referinţe
A1	30650	69.400	Sector cadastral:2 Teren neimprejmuit;

B. Partea II. Proprietari şi acte

Inscrieri privitoare la dreptul de proprietate şi alte drepturi reale		Referinţe
23703 / 22/02/2016		
Act Administrativ nr. TP nr 1229-2194, din 14/11/2000 emis de COMISIA JUDETEANA DOLJ (CM nr. 129/04-09-2009 emis de BNP AUREL BELU;);		
B1	Intabulare, drept de PROPRIETATE, dobandit prin Succesiune, cota actuala 1/4, cota initiala 1/4	A1
	1) **DUMITRESCU CONSTANTA**	
	OBSERVATII: Dumitrescu Constantin	
B2	Intabulare, drept de PROPRIETATE, dobandit prin Succesiune, cota actuala 1/4, cota initiala 1/4	A1
	1) **POPA VALENTINA - DECEDATA**	
B3	Intabulare, drept de PROPRIETATE, dobandit prin Succesiune, cota actuala 1/4, cota initiala 1/4	A1
	1) **DUMITRESCU ORTENZIA- DECEDATA**	
B4	Intabulare, drept de PROPRIETATE, dobandit prin Succesiune, cota actuala 1/4, cota initiala 1/4	A1
	1) **DUMITRESCU IOLANDA LETITIA**	

C. Partea III. SARCINI .

Inscrieri privind dezmembramintele dreptului de proprietate, drepturi reale de garanţie şi sarcini	Referinţe
NU SUNT	

Document care conține date cu caracter personal, protejat de prevederile Regulamentului (UE) nr. 679/2016 și Legii 190/2018

Anexa Nr. 1 La Partea I

Teren

Nr cadastral	Suprafaţa (mp)*	Observaţii / Referinţe
30650	69.400	

* Suprafaţa este determinată in planul de proiecţie Stereo 70.

DETALII LINIARE IMOBIL

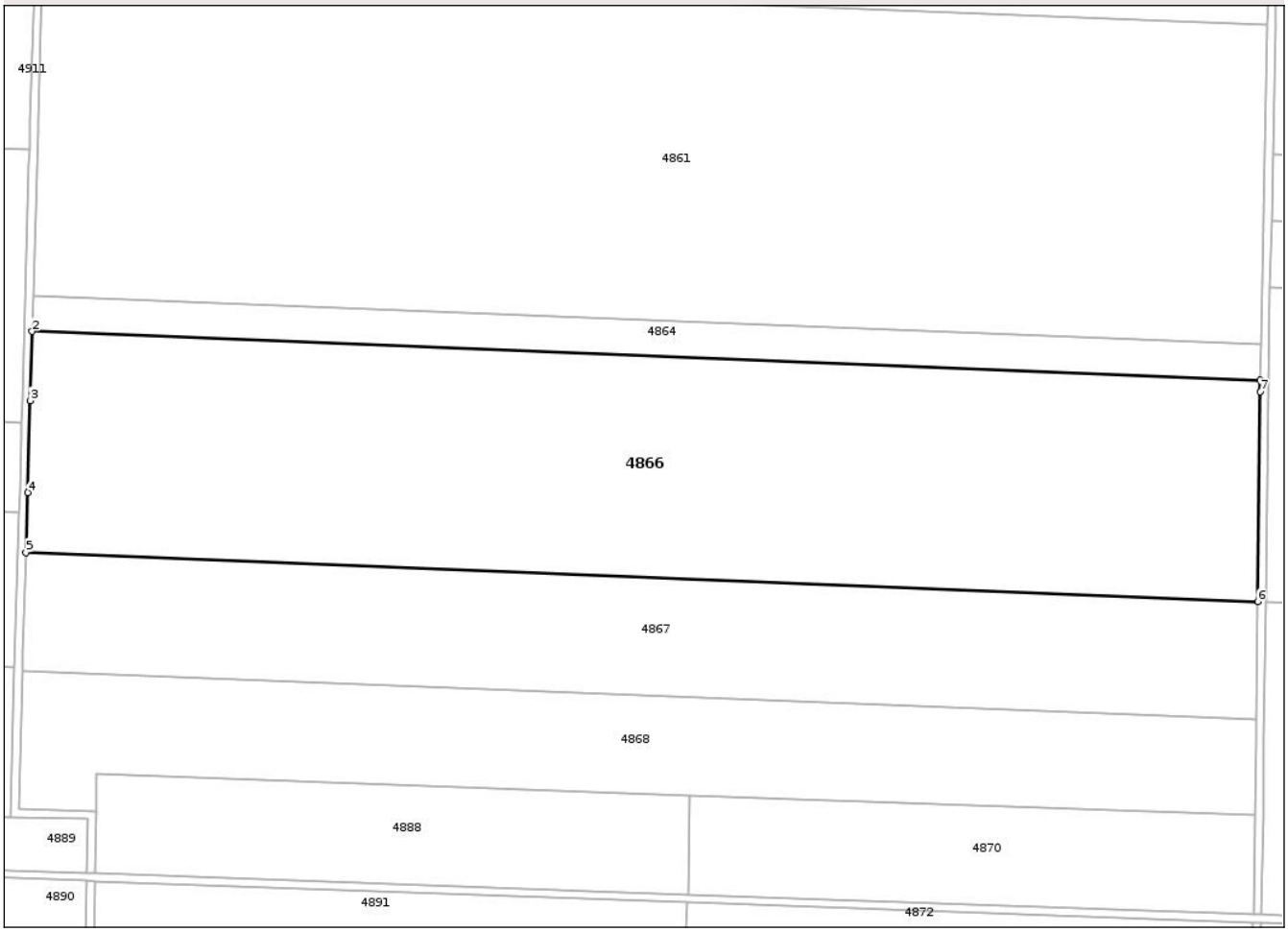

Date referitoare la teren

Crt	Categorie folosință	Intra vilan	Suprafaţa (mp)	Tarla	Parcelă	Nr. topo	Observaţii / Referinţe
1	arabil	NU	69.400	5	7	-	

Lungime Segmente
1) Valorile lungimilor segmentelor sunt obţinute din proiecţie în plan.

Punct început	X / Y	Punct sfârşit	X / Y	Lungime segment (** (m)
1	383.121,926 284.382,068	2	382.501,345 284.406,672	621.069
2	382.501,345 284.406,672	3	382.500,354 284.371,833	34.853
3	382.500,354 284.371,833	4	382.499,033 284.325,385	46.467
4	382.499,033 284.325,385	5	382.498,173 284.295,125	30.272
5	382.498,173 284.295,125	6	383.120,562 284.270,45	622.878

Document care conține date cu caracter personal, protejat de prevederile Regulamentului (UE) nr. 679/2016 și Legii 190/2018

Punct început	X / Y	Punct sfârşit	X / Y	Lungime segment (** (m)
6	383.120,562 284.270,45	7	383.121,804 284.376,224	105.781
7	383.121,804 284.376,224	1	383.121,926 284.382,068	5.845

** Lungimile segmentelor sunt determinate în planul de proiecţie Stereo 70 şi sunt rotunjite la 1 milimetru.
*** Distanţa dintre puncte este formată din segmente cumulate ce sunt mai mici decât valoarea 1 milimetru.

Document care conține date cu caracter personal, protejat de prevederile Regulamentului (UE) nr. 679/2016 și Legii 190/2018

DATE DESPRE IMOBILUL NR. 4867

Oficiul de Cadastru şi Publicitate Imobiliară DOLJ
Biroul de Cadastru şi Publicitate Imobiliară Craiova

A. Partea I. Descrierea imobilului

TEREN Extravilan

Adresa: Jud. Dolj, T5 P8

Nr. Crt	Nr cadastral Nr. topografic	Suprafaţa* (mp)	Observaţii / Referinţe
A1	30330	37.200	Sector cadastral:2 Teren neimprejmuit;

B. Partea II. Proprietari şi acte

Inscrieri privitoare la dreptul de proprietate şi alte drepturi reale		Referinţe
46758 / 04/04/2016		
Act Notarial nr. contract de vanzare -cumparare nr 428, din 21/03/2016 emis de NP BELU AUREL;		
B6	Intabulare, drept de PROPRIETATE, dobandit prin Conventie, cota actuala 1/1, cota initiala 1/1	A1
	1) **SC QUEEN VERTAGRI SRL**, CIF:25496610	
199350 / 24/10/2018		
Act Notarial nr. contract ipoteca aut.3821, din 24/10/2018 emis de Defta Cristian;		
B7	se noteaza interdictiile de instrainare, grevare, inchiriere, dezmembrare, alipire, construire, demolare, restructurare, amenajare,	A1
	1) **BANCA TRANSILVANIA SA CLUJ NAPOCA SUCURSALA CRAIOVA**, CIF:9313869	

C. Partea III. SARCINI

Inscrieri privind dezmembramintele dreptului de proprietate, drepturi reale de garanţie şi sarcini		Referinţe
199350 / 24/10/2018		
Act Notarial nr. contract ipoteca aut.3821, din 24/10/2018 emis de Defta Cristian;		
C1	Intabulare, drept de IPOTECA, Valoare:750000 LEI+ celelalte obligatii de plata aferente creditului, dobandit prin Conventie, cota actuala 1/1, cota initiala 1/1	A1
	1) **BANCA TRANSILVANIA SA CLUJ NAPOCA SUCURSALA CRAIOVA**, CIF:9313869	

Document care conține date cu caracter personal, protejat de prevederile Regulamentului (UE) nr. 679/2016 și Legii 190/2018

Anexa Nr. 1 La Partea I

Teren

Nr cadastral	Suprafaţa (mp)*	Observaţii / Referinţe
30330	37.200	

* Suprafaţa este determinată in planul de proiecţie Stereo 70.

DETALII LINIARE IMOBIL

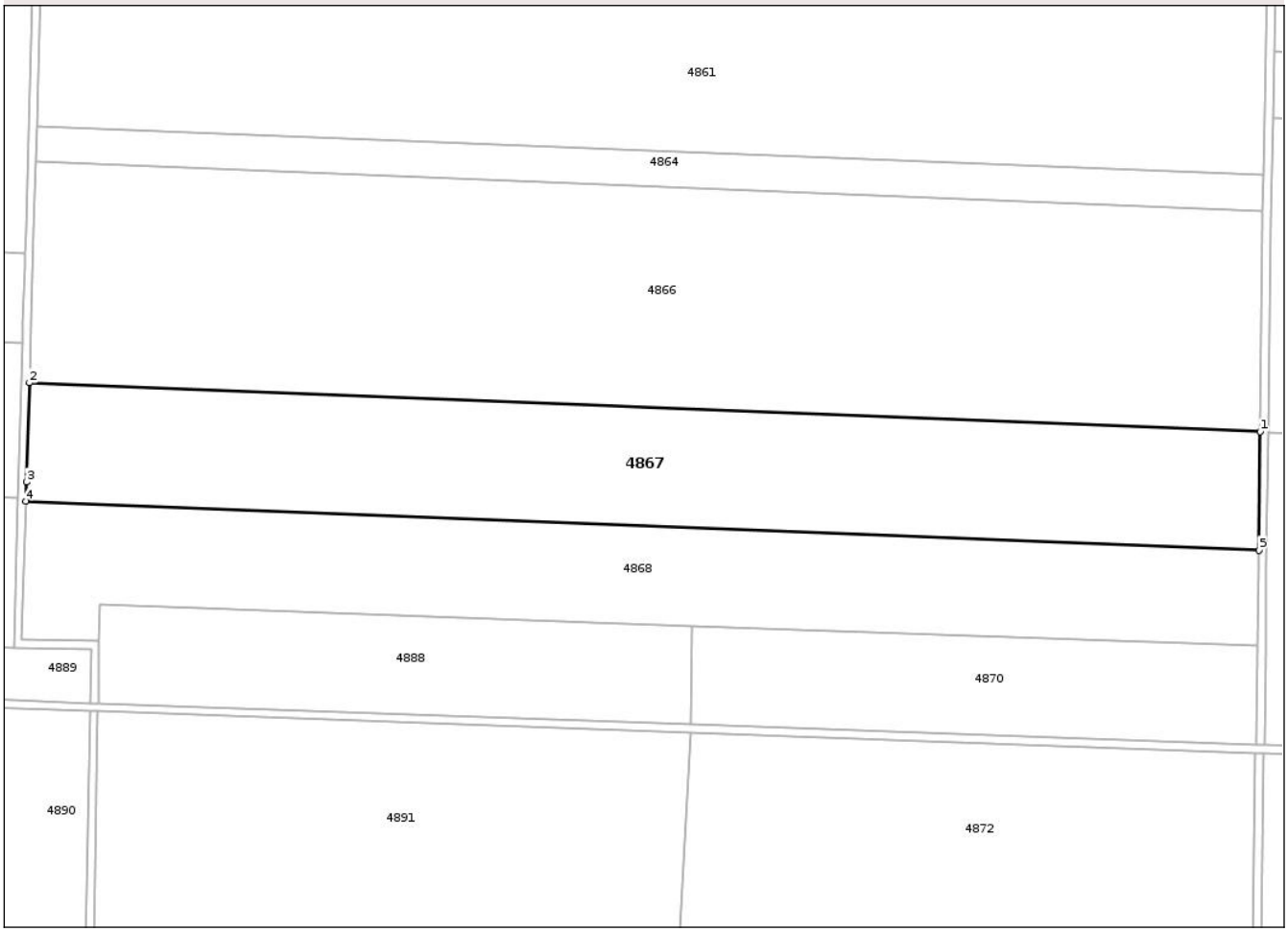

Date referitoare la teren

Crt	Categorie folosință	Intra vilan	Suprafaţa (mp)	Tarla	Parcelă	Nr. topo	Observaţii / Referinţe
1	arabil	NU	37.200	5	8	-	

Lungime Segmente
1) Valorile lungimilor segmentelor sunt obţinute din proiecţie în plan.

Punct început	X / Y	Punct sfârşit	X / Y	Lungime segment (** (m)
1	383.120,562 284.270,45	2	382.498,173 284.295,125	622.878
2	382.498,173 284.295,125	3	382.496,75 284.245,099	50.046
3	382.496,75 284.245,099	4	382.496,476 284.235,471	9.632
4	382.496,476 284.235,471	5	383.119,861 284.210,756	623.875
5	383.119,861 284.210,756	1	383.120,562 284.270,45	59.698

Document care conține date cu caracter personal, protejat de prevederile Regulamentului (UE) nr. 679/2016 și Legii 190/2018

** Lungimile segmentelor sunt determinate în planul de proiecţie Stereo 70 şi sunt rotunjite la 1 milimetru.
*** Distanţa dintre puncte este formată din segmente cumulate ce sunt mai mici decât valoarea 1 milimetru.

DATE DESPRE IMOBILUL NR. 4868

Oficiul de Cadastru şi Publicitate Imobiliară DOLJ
Biroul de Cadastru şi Publicitate Imobiliară Craiova

A. Partea I. Descrierea imobilului

TEREN Extravilan

Adresa: Jud. Dolj, T5 P9

Nr. Crt	Nr cadastral Nr. topografic	Suprafaţa* (mp)	Observaţii / Referinţe
A1		31.700	Sector cadastral:2 Teren neimprejmuit;

B. Partea II. Proprietari şi acte

Inscrieri privitoare la dreptul de proprietate şi alte drepturi reale		Referinţe
/		
Act Administrativ nr. TDP 8931, din 04/10/2007 emis de CJSDPAT DOLJ;		
B1	Intabulare, drept de PROPRIETATE, dobandit prin Reconstituire, cota actuala 1/1, cota initiala 1/1	A1
	1) **RADU F MAGDALENA ANGELA**, LIPSA CNP	

C. Partea III. SARCINI .

Inscrieri privind dezmembramintele dreptului de proprietate, drepturi reale de garanţie şi sarcini	Referinţe
NU SUNT	

Document care conține date cu caracter personal, protejat de prevederile Regulamentului (UE) nr. 679/2016 și Legii 190/2018

Anexa Nr. 1 La Partea I

Teren

Nr cadastral	Suprafaţa (mp)*	Observaţii / Referinţe
	31.700	

* Suprafaţa este determinată in planul de proiecţie Stereo 70.

DETALII LINIARE IMOBIL

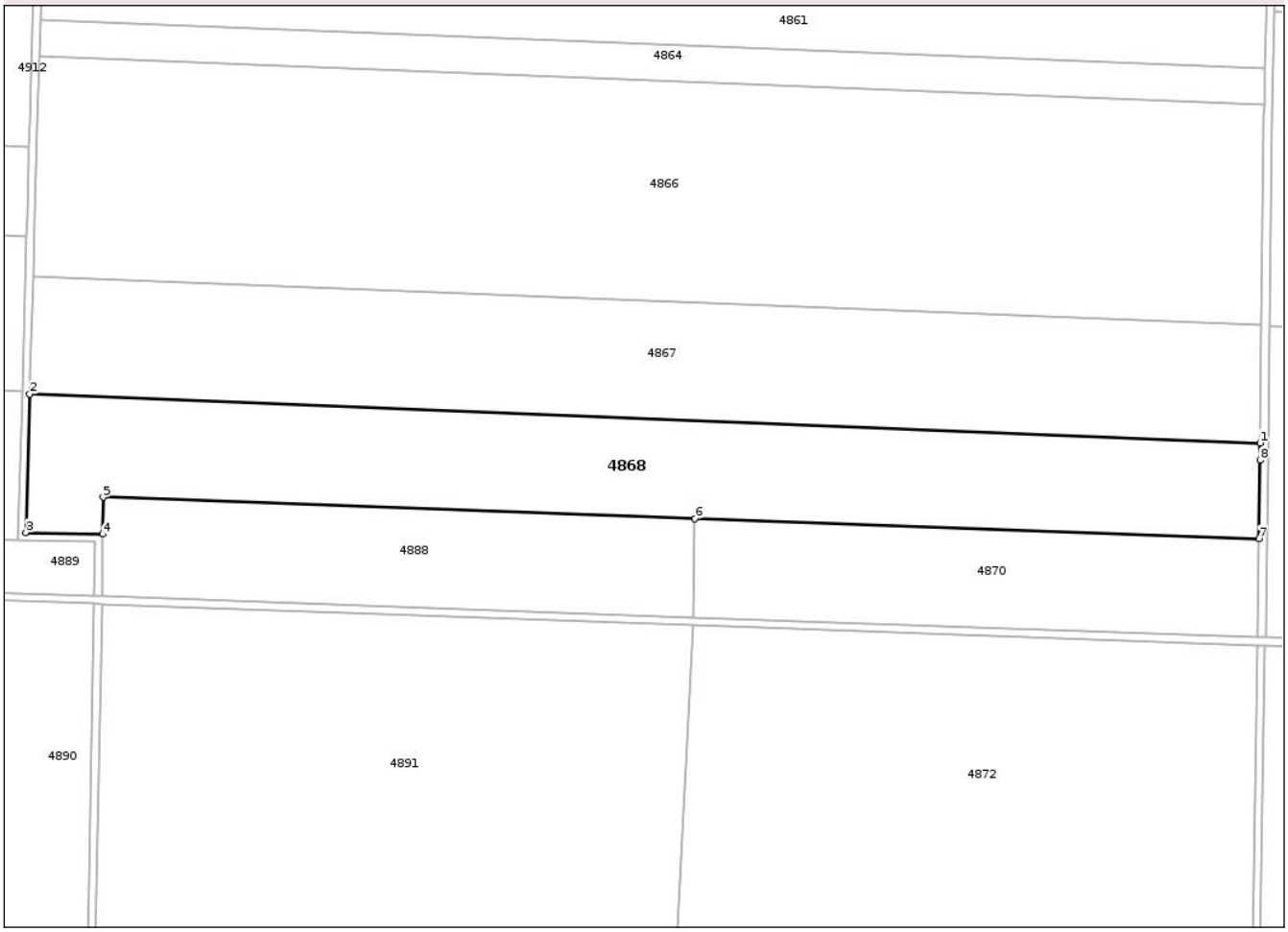

Date referitoare la teren

Crt	Categorie folosință	Intra vilan	Suprafaţa (mp)	Tarla	Parcelă	Nr. topo	Observaţii / Referinţe
1	arabil	NU	31.700	5	9	-	

Lungime Segmente
1) Valorile lungimilor segmentelor sunt obţinute din proiecţie în plan.

Punct început	X / Y	Punct sfârşit	X / Y	Lungime segment (** (m)
1	383.119,861 284.210,756	2	382.496,476 284.235,471	623.875
2	382.496,476 284.235,471	3	382.494,483 284.165,4	70.099
3	382.494,483 284.165,4	4	382.533,479 284.164,7	39.002
4	382.533,479 284.164,7	5	382.533,601 284.183,312	18.612
5	382.533,601 284.183,312	6	382.833,457 284.172,57	300.048

Document care conține date cu caracter personal, protejat de prevederile Regulamentului (UE) nr. 679/2016 și Legii 190/2018

Punct început	X / Y	Punct sfârşit	X / Y	Lungime segment (** (m)
6	382.833,457 284.172,57	7	383.119,378 284.162,348	286.104
7	383.119,378 284.162,348	8	383.119,759 284.202,087	39.741
8	383.119,759 284.202,087	1	383.119,861 284.210,756	8.67

** Lungimile segmentelor sunt determinate în planul de proiecţie Stereo 70 şi sunt rotunjite la 1 milimetru.
*** Distanţa dintre puncte este formată din segmente cumulate ce sunt mai mici decât valoarea 1 milimetru.

DATE DESPRE IMOBILUL NR. 4869

Oficiul de Cadastru şi Publicitate Imobiliară DOLJ
Biroul de Cadastru şi Publicitate Imobiliară Craiova

A. Partea I. Descrierea imobilului

TEREN Extravilan

Adresa: Jud. Dolj, TARLA 5, PARCELA 15

Nr. Crt	Nr cadastral Nr. topografic	Suprafaţa* (mp)	Observaţii / Referinţe
A1	34479	47.500	Sector cadastral:2 Teren neimprejmuit;

B. Partea II. Proprietari şi acte

Inscrieri privitoare la dreptul de proprietate şi alte drepturi reale		Referinţe
119053 / 27/04/2021		
Act Notarial nr. ACT DE PARTAJ VOLUNTAR AUT NR 674, din 26/04/2021 emis de GHIGIU IRINA NICOLETA;		
B1	Intabulare, drept de PROPRIETATE, dobandit prin Conventie, cota actuala 1/1, cota initiala 1/1	A1
	1) **MITRACHE MIHAIL**	

C. Partea III. SARCINI .

Inscrieri privind dezmembramintele dreptului de proprietate, drepturi reale de garanţie şi sarcini	Referinţe
NU SUNT	

Document care conține date cu caracter personal, protejat de prevederile Regulamentului (UE) nr. 679/2016 și Legii 190/2018

Anexa Nr. 1 La Partea I

Teren

Nr cadastral	Suprafaţa (mp)*	Observaţii / Referinţe
34479	47.500	

* Suprafaţa este determinată in planul de proiecţie Stereo 70.

DETALII LINIARE IMOBIL

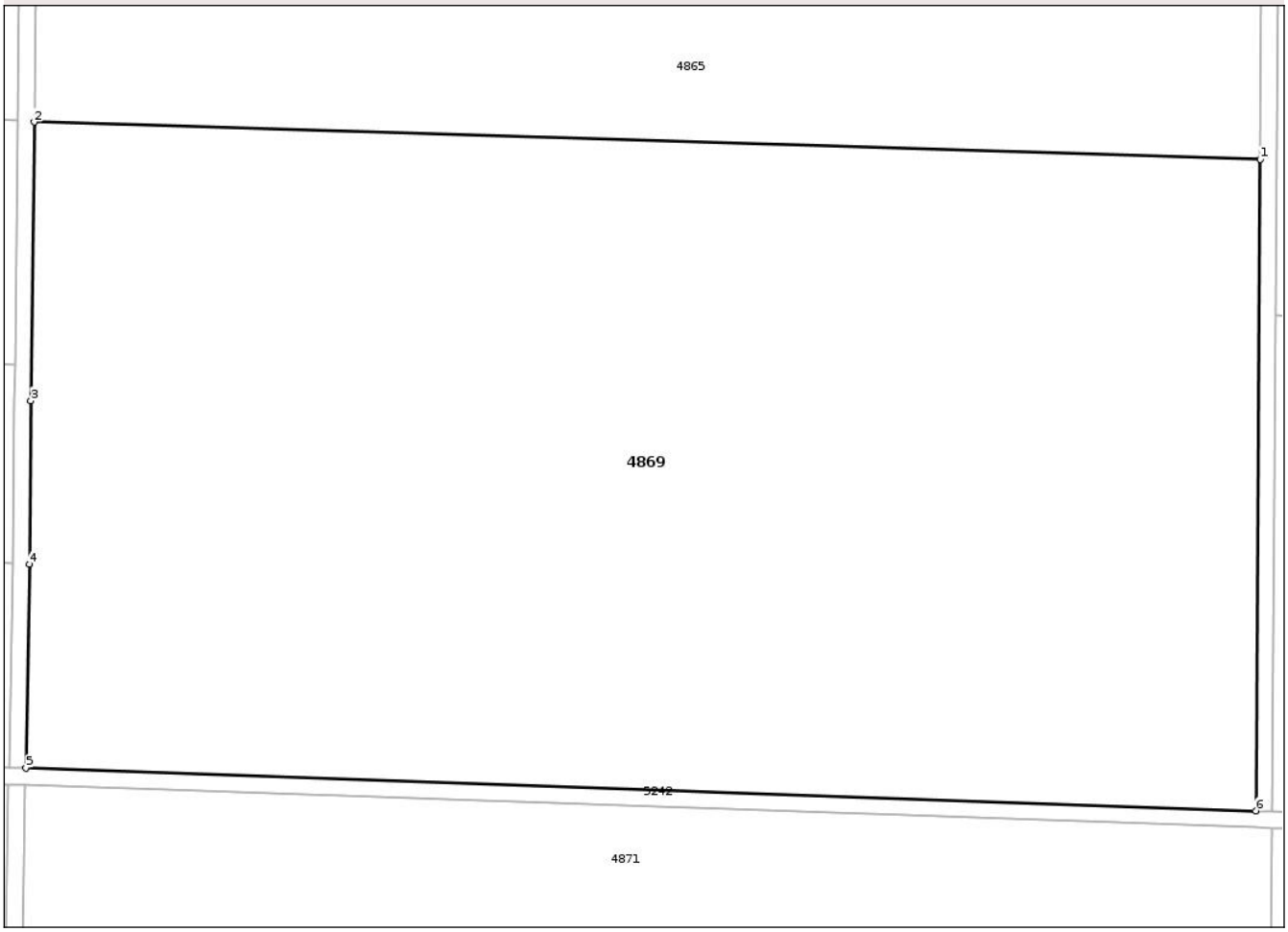

Date referitoare la teren

Crt	Categorie folosință	Intra vilan	Suprafaţa (mp)	Tarla	Parcelă	Nr. topo	Observaţii / Referinţe
1	arabil	NU	47.500	5	15	-	

Lungime Segmente
1) Valorile lungimilor segmentelor sunt obţinute din proiecţie în plan.

Punct început	X / Y	Punct sfârşit	X / Y	Lungime segment (** (m)
1	383.424,126 284.260,933	2	383.124,557 284.270,011	299.707
2	383.124,557 284.270,011	3	383.123,759 284.202,023	67.993
3	383.123,759 284.202,023	4	383.123,376 284.162,183	39.842
4	383.123,376 284.162,183	5	383.122,557 284.112,365	49.825
5	383.122,557 284.112,365	6	383.423,026 284.101,955	300.649

Document care conține date cu caracter personal, protejat de prevederile Regulamentului (UE) nr. 679/2016 și Legii 190/2018

Punct început	X / Y	Punct sfârşit	X / Y	Lungime segment (** (m)
6	383.423,026 284.101,955	1	383.424,126 284.260,933	158.982

** Lungimile segmentelor sunt determinate în planul de proiecţie Stereo 70 şi sunt rotunjite la 1 milimetru.
*** Distanţa dintre puncte este formată din segmente cumulate ce sunt mai mici decât valoarea 1 milimetru.

Document care conține date cu caracter personal, protejat de prevederile Regulamentului (UE) nr. 679/2016 și Legii 190/2018

DATE DESPRE IMOBILUL NR. 4870

Oficiul de Cadastru şi Publicitate Imobiliară DOLJ
Biroul de Cadastru şi Publicitate Imobiliară Craiova

A. Partea I. Descrierea imobilului

Nr. CF vechi:60
Nr. cadastral vechi:93

TEREN Extravilan

Adresa: Jud. Dolj, T5 P516

Nr. Crt	Nr cadastral Nr. topografic	Suprafaţa* (mp)	Observaţii / Referinţe
A1	30104	Din acte: 14.470 Masurata: 14.297	Sector cadastral:2 Teren neimprejmuit;

B. Partea II. Proprietari şi acte

Inscrieri privitoare la dreptul de proprietate şi alte drepturi reale		Referinţe
247571 / 13/12/2022		
Act Notarial nr. CONTRACT DE VANZARE AUT SUB NR. 4213, din 12/12/2022 emis de NP DOINA FAURAR;		
B1	Intabulare, drept de PROPRIETATE, dobandit prin Conventie, cota actuala 1/1, cota initiala 1/1	A1
	1) **NICOLAU MIHNEA** 2) **NICOLAU MIHAELA**	

C. Partea III. SARCINI .

Inscrieri privind dezmembramintele dreptului de proprietate, drepturi reale de garanţie şi sarcini	Referinţe
NU SUNT	

Document care conține date cu caracter personal, protejat de prevederile Regulamentului (UE) nr. 679/2016 și Legii 190/2018

Anexa Nr. 1 La Partea I

Teren

Nr cadastral	Suprafaţa (mp)*	Observaţii / Referinţe
30104	Din acte: 14.470 Masurata: 14.297	

* Suprafaţa este determinată in planul de proiecţie Stereo 70.

DETALII LINIARE IMOBIL

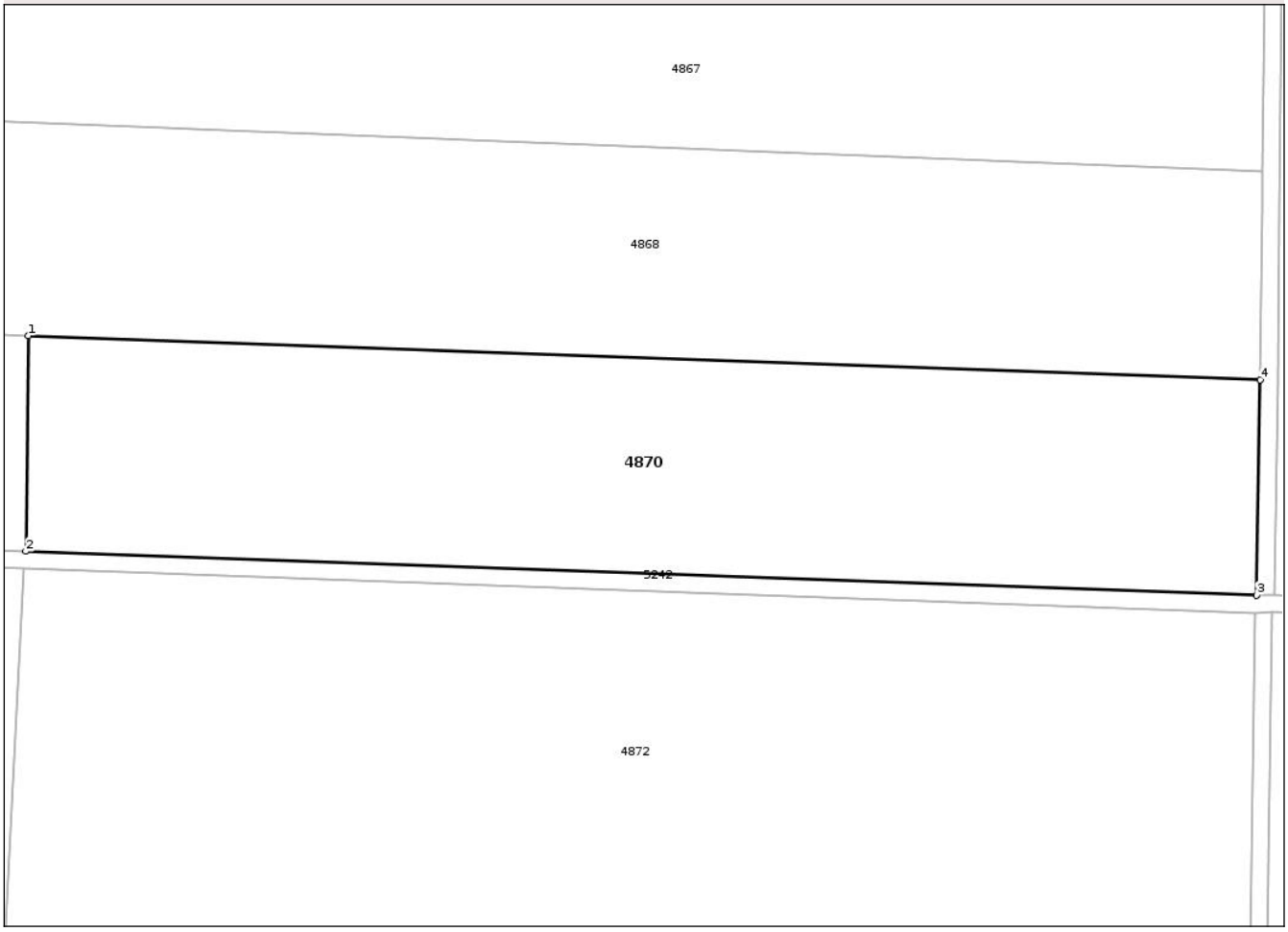

Date referitoare la teren

Crt	Categorie folosinţă	Intra vilan	Suprafaţa (mp)	Tarla	Parcelă	Nr. topo	Observaţii / Referinţe
1	arabil	NU	14.297	5	516	-	

Lungime Segmente
1) Valorile lungimilor segmentelor sunt obţinute din proiecţie în plan.

Punct început	X / Y	Punct sfârşit	X / Y	Lungime segment (** (m)
1	382.833,457 284.172,57	2	382.832,837 284.122,574	50.0
2	382.832,837 284.122,574	3	383.118,555 284.112,353	285.901
3	383.118,555 284.112,353	4	383.119,378 284.162,348	50.002
4	383.119,378 284.162,348	1	382.833,457 284.172,57	286.104

Document care conține date cu caracter personal, protejat de prevederile Regulamentului (UE) nr. 679/2016 și Legii 190/2018

** Lungimile segmentelor sunt determinate în planul de proiecţie Stereo 70 şi sunt rotunjite la 1 milimetru.
*** Distanţa dintre puncte este formată din segmente cumulate ce sunt mai mici decât valoarea 1 milimetru.

Document care conține date cu caracter personal, protejat de prevederile Regulamentului (UE) nr. 679/2016 și Legii 190/2018

DATE DESPRE IMOBILUL NR. 4871

Oficiul de Cadastru şi Publicitate Imobiliară DOLJ
Biroul de Cadastru şi Publicitate Imobiliară Craiova

A. Partea I. Descrierea imobilului

TEREN Extravilan

Adresa: Jud. Dolj, T5 P19

Nr. Crt	Nr cadastral Nr. topografic	Suprafaţa* (mp)	Observaţii / Referinţe
A1		Din acte: 66.400 Masurata: 65.708	Sector cadastral:2 Teren neimprejmuit; Imobilul a fost diminuat cu un procent de 1.04%

B. Partea II. Proprietari şi acte

Inscrieri privitoare la dreptul de proprietate şi alte drepturi reale		Referinţe
/		
Act Administrativ nr. TDP 1247-2194, din 24/01/2001 emis de CJSDPAT DOLJ;		
B1	Intabulare, drept de PROPRIETATE, dobandit prin Reconstituire, cota actuala 1/1, cota initiala 1/1	A1
	1) **TROACĂ I. PANTELIMON**, LIPSA CNP	

C. Partea III. SARCINI .

Inscrieri privind dezmembramintele dreptului de proprietate, drepturi reale de garanţie şi sarcini	Referinţe
NU SUNT	

Document care conține date cu caracter personal, protejat de prevederile Regulamentului (UE) nr. 679/2016 și Legii 190/2018

Anexa Nr. 1 La Partea I

Teren

Nr cadastral	Suprafaţa (mp)*	Observaţii / Referinţe
	Din acte: 66.400 Masurata: 65.708	Imobilul a fost diminuat cu un procent de 1.04%

* Suprafaţa este determinată in planul de proiecţie Stereo 70.

DETALII LINIARE IMOBIL

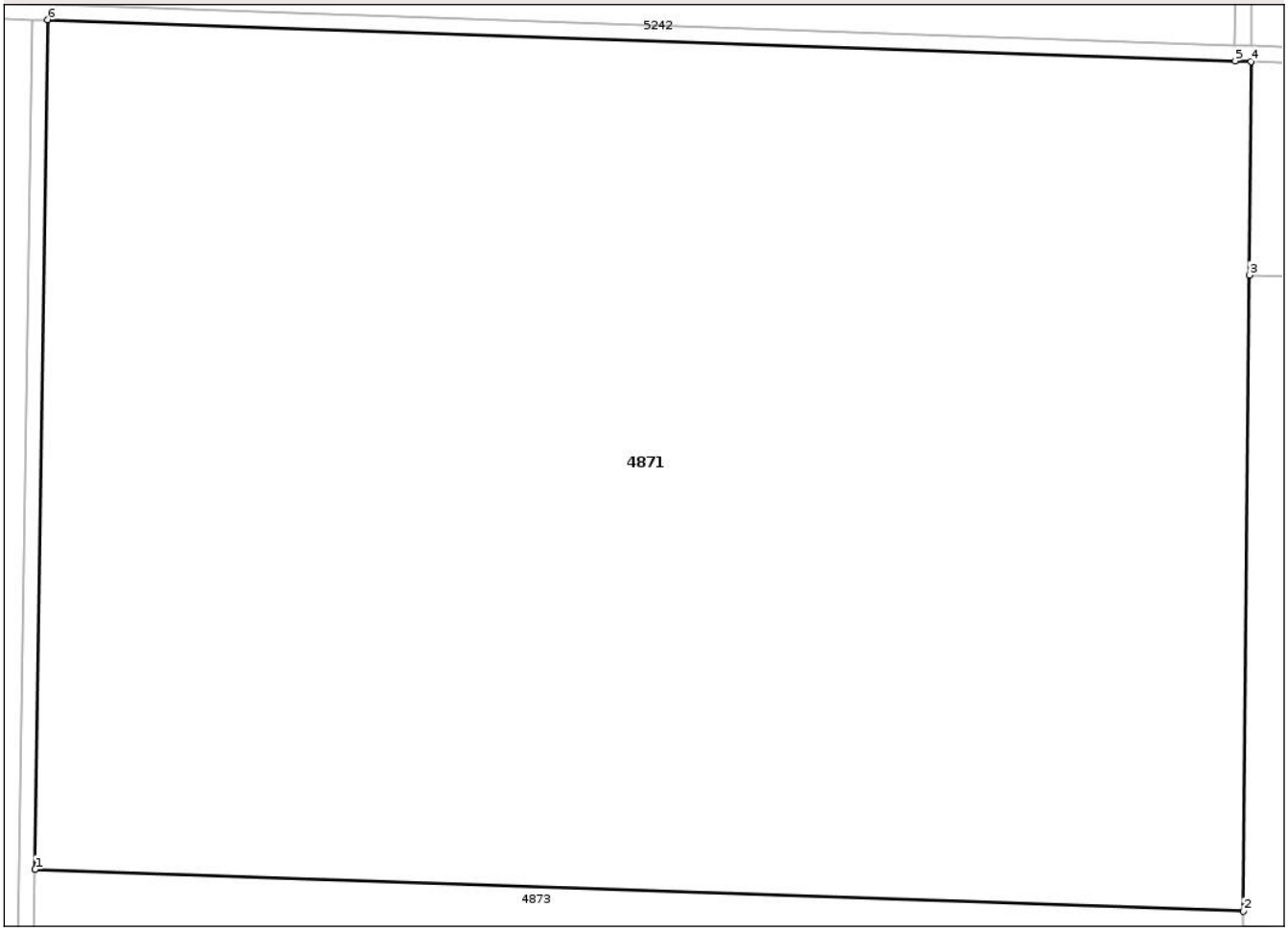

Date referitoare la teren

Crt	Categorie folosinţă	Intra vilan	Suprafaţa (mp)	Tarla	Parcelă	Nr. topo	Observaţii / Referinţe
1	arabil	NU	65.708	5	19	-	

Lungime Segmente
1) Valorile lungimilor segmentelor sunt obţinute din proiecţie în plan.

Punct început	X / Y	Punct sfârşit	X / Y	Lungime segment (** (m)
1	383.119,011 283.893,38	2	383.425,127 283.882,774	306.3
2	383.425,127 283.882,774	3	383.426,568 284.043,79	161.022
3	383.426,568 284.043,79	4	383.427,051 284.097,815	54.027
4	383.427,051 284.097,815	5	383.423,051 284.097,952	4.002

Document care conține date cu caracter personal, protejat de prevederile Regulamentului (UE) nr. 679/2016 și Legii 190/2018

Punct început	X / Y	Punct sfârşit	X / Y	Lungime segment (** (m)
5	383.423,051 284.097,952	6	383.122,233 284.108,374	300.998
6	383.122,233 284.108,374	1	383.119,011 283.893,38	215.018

** Lungimile segmentelor sunt determinate în planul de proiecţie Stereo 70 şi sunt rotunjite la 1 milimetru.
*** Distanţa dintre puncte este formată din segmente cumulate ce sunt mai mici decât valoarea 1 milimetru.

Document care conține date cu caracter personal, protejat de prevederile Regulamentului (UE) nr. 679/2016 și Legii 190/2018

DATE DESPRE IMOBILUL NR. 4872

Oficiul de Cadastru şi Publicitate Imobiliară DOLJ
Biroul de Cadastru şi Publicitate Imobiliară Craiova

A. Partea I. Descrierea imobilului

Nr. CF vechi:59
Nr. cadastral vechi:94

TEREN Extravilan

Adresa: Jud. Dolj, T5 P515

Nr. Crt	Nr cadastral Nr. topografic	Suprafaţa* (mp)	Observaţii / Referinţe
A1	30103	Din acte: 70.134 Masurata: 70.166	Sector cadastral:2 Teren neimprejmuit;

B. Partea II. Proprietari şi acte

Inscrieri privitoare la dreptul de proprietate şi alte drepturi reale		Referinţe
247585 / 13/12/2022		
Act Notarial nr. CONTRACT DE VANZARE AUT SUB NR. 4213, din 12/12/2022 emis de NP DOINA FAURAR;		
B1	Intabulare, drept de PROPRIETATE, dobandit prin Conventie, cota actuala 1/1, cota initiala 1/1	A1
	1) **NICOLAU MIHNEA** 2) **NICOLAU MIHAELA**	

C. Partea III. SARCINI .

Inscrieri privind dezmembramintele dreptului de proprietate, drepturi reale de garanţie şi sarcini	Referinţe
NU SUNT	

Document care conține date cu caracter personal, protejat de prevederile Regulamentului (UE) nr. 679/2016 și Legii 190/2018

Anexa Nr. 1 La Partea I

Teren

Nr cadastral	Suprafaţa (mp)*	Observaţii / Referinţe
30103	Din acte: 70.134 Masurata: 70.166	

* Suprafaţa este determinată in planul de proiecţie Stereo 70.

DETALII LINIARE IMOBIL

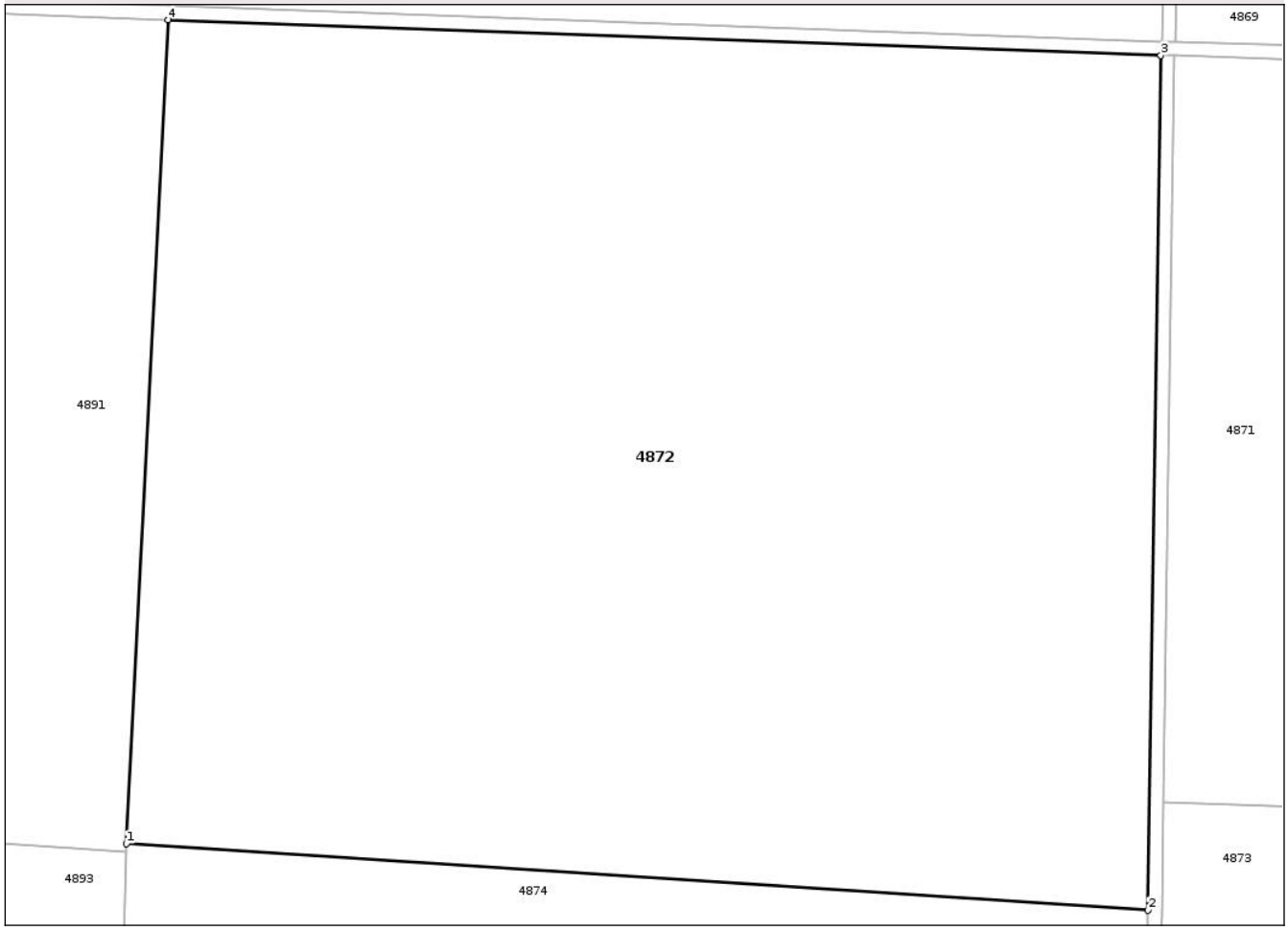

Date referitoare la teren

Crt	Categorie folosinţă	Intra vilan	Suprafaţa (mp)	Tarla	Parcelă	Nr. topo	Observaţii / Referinţe
1	arabil	NU	70.166	5	515	-	

Lungime Segmente
1) Valorile lungimilor segmentelor sunt obţinute din proiecţie în plan.

Punct început	X / Y	Punct sfârşit	X / Y	Lungime segment (** (m)
1	382.820,356 283.881,505	2	383.114,551 283.862,372	294.817
2	383.114,551 283.862,372	3	383.118,239 284.108,362	246.018
3	383.118,239 284.108,362	4	382.832,395 284.118,589	286.027
4	382.832,395 284.118,589	1	382.820,356 283.881,505	237.389

Document care conține date cu caracter personal, protejat de prevederile Regulamentului (UE) nr. 679/2016 și Legii 190/2018

** Lungimile segmentelor sunt determinate în planul de proiecţie Stereo 70 şi sunt rotunjite la 1 milimetru.
*** Distanţa dintre puncte este formată din segmente cumulate ce sunt mai mici decât valoarea 1 milimetru.

Document care conține date cu caracter personal, protejat de prevederile Regulamentului (UE) nr. 679/2016 și Legii 190/2018

DATE DESPRE IMOBILUL NR. 4873

Oficiul de Cadastru şi Publicitate Imobiliară DOLJ
Biroul de Cadastru şi Publicitate Imobiliară Craiova

A. Partea I. Descrierea imobilului

TEREN Extravilan

Adresa: Jud. Dolj, T5 P20

Nr. Crt	Nr cadastral Nr. topografic	Suprafaţa* (mp)	Observaţii / Referinţe
A1	30445	95.000	Sector cadastral:2 Teren neimprejmuit;

B. Partea II. Proprietari şi acte

Inscrieri privitoare la dreptul de proprietate şi alte drepturi reale		Referinţe
111906 / 17/09/2015		
Act Notarial nr. CVC aut. nr. 3161, din 07/09/2015 emis de NP Defta Florentin Leonard;		
B1	Intabulare, drept de PROPRIETATE, dobandit prin Conventie, cota actuala 1/1, cota initiala 1/1	A1
	1) **SC QUEEN VERTAGRI SRL**, CIF:25496610	
199331 / 24/10/2018		
Act Notarial nr. Contract de ipoteca aut. nr. 3821, din 24/10/2018 emis de Defta Cristian;		
B2	se noteaza interdictiile de instrainare, inchiriere,dezmembrare,alipire, construire ,demolare ,restructurare si amenajare	A1
	1) **BANCA TRANSILVANIA SA**, CIF:9313869	

C. Partea III. SARCINI

Inscrieri privind dezmembramintele dreptului de proprietate, drepturi reale de garanţie şi sarcini		Referinţe
199331 / 24/10/2018		
Act Notarial nr. Contract de ipoteca aut. nr. 3821, din 24/10/2018 emis de Defta Cristian;		
C1	Intabulare, drept de IPOTECA, Valoare:750000 LEIsi celelalte obligatii de plata aferente creditului	A1
	1) **BANCA TRANSILVANIA SA**, CIF:9313869	

Document care conține date cu caracter personal, protejat de prevederile Regulamentului (UE) nr. 679/2016 și Legii 190/2018

Anexa Nr. 1 La Partea I

Teren

Nr cadastral	Suprafaţa (mp)*	Observaţii / Referinţe
30445	95.000	

* Suprafaţa este determinată in planul de proiecţie Stereo 70.

DETALII LINIARE IMOBIL

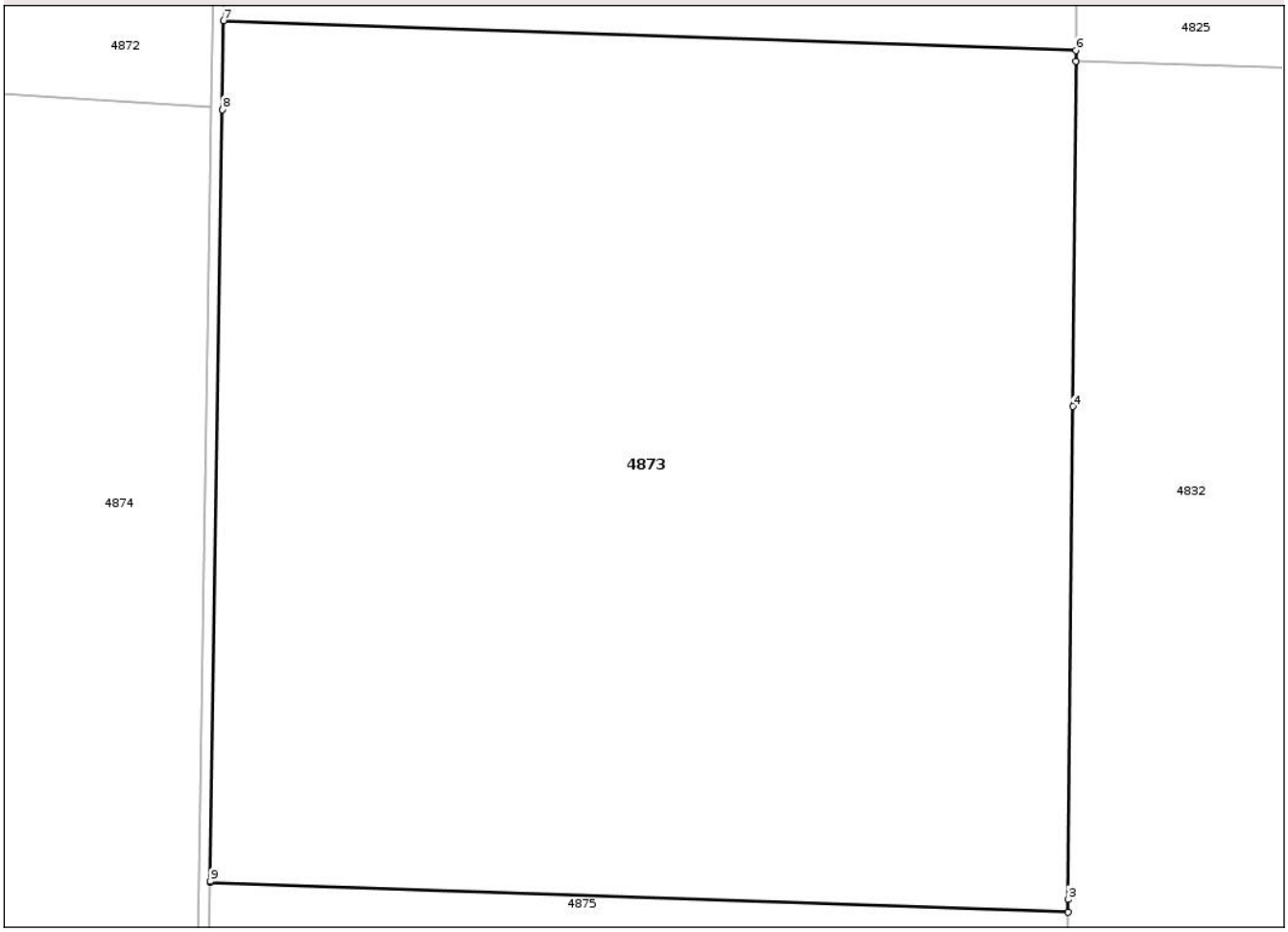

Date referitoare la teren

Crt	Categorie folosință	Intra vilan	Suprafaţa (mp)	Tarla	Parcelă	Nr. topo	Observaţii / Referinţe
1	arabil	NU	95.000	5	20	-	

Lungime Segmente
1) Valorile lungimilor segmentelor sunt obţinute din proiecţie în plan.

Punct început	X / Y	Punct sfârşit	X / Y	Lungime segment (** (m)
1	383.114,228 283.584,216	2	383.422,333 283.573,541	308.29
2	383.422,333 283.573,541	3	383.422,401 283.578,12	4.58
3	383.422,401 283.578,12	4	383.423,983 283.755,008	176.895
4	383.423,983 283.755,008	5	383.425,092 283.878,892	123.889
5	383.425,092 283.878,892	6	383.425,127 283.882,774	3.882

Document care conține date cu caracter personal, protejat de prevederile Regulamentului (UE) nr. 679/2016 și Legii 190/2018

Punct început	X / Y	Punct sfârşit	X / Y	Lungime segment (** (m)
6	383.425,127 283.882,774	7	383.119,011 283.893,38	306.3
7	383.119,011 283.893,38	8	383.118,534 283.861,525	31.859
8	383.118,534 283.861,525	9	383.114,234 283.584,559	276.999
9	383.114,234 283.584,559	1	383.114,228 283.584,216	0.343

** Lungimile segmentelor sunt determinate în planul de proiecţie Stereo 70 şi sunt rotunjite la 1 milimetru.
*** Distanţa dintre puncte este formată din segmente cumulate ce sunt mai mici decât valoarea 1 milimetru.

Document care conține date cu caracter personal, protejat de prevederile Regulamentului (UE) nr. 679/2016 și Legii 190/2018

DATE DESPRE IMOBILUL NR. 4874

Oficiul de Cadastru şi Publicitate Imobiliară DOLJ
Biroul de Cadastru şi Publicitate Imobiliară Craiova

A. Partea I. Descrierea imobilului

TEREN Extravilan

Adresa: Jud. Dolj, T5, P514

Nr. Crt	Nr cadastral Nr. topografic	Suprafaţa* (mp)	Observaţii / Referinţe
A1	32675	151.318	Sector cadastral:2 Teren neimprejmuit;

B. Partea II. Proprietari şi acte

Inscrieri privitoare la dreptul de proprietate şi alte drepturi reale		Referinţe
246415 / 31/10/2019		
Act Notarial nr. CM 40, din 31/05/2018 emis de BNP GHEORGHE ALISA ANDA (act administrativ nr TP 1590-2028 din 29.07.2002, emis de CJ DOLJ;act notarial nr CM 167 din 10.07.2008, emis de BNP AUREL BELU;act notarial nr CM 149 din 26.05.1999, emis de BNP AUREL BELU);		
B1	Intabulare, drept de PROPRIETATE, dobandit prin Succesiune, cota actuala 1/1, cota initiala 1/1	A1
	1) **TOMESCU BOGDAN**	
	OBSERVATII: def: Tomescu Maria, Iures Emil si Ana	

C. Partea III. SARCINI .

Inscrieri privind dezmembramintele dreptului de proprietate, drepturi reale de garanţie şi sarcini	Referinţe
NU SUNT	

Document care conține date cu caracter personal, protejat de prevederile Regulamentului (UE) nr. 679/2016 și Legii 190/2018

Anexa Nr. 1 La Partea I

Teren

Nr cadastral	Suprafaţa (mp)*	Observaţii / Referinţe
32675	151.318	

* Suprafaţa este determinată in planul de proiecţie Stereo 70.

DETALII LINIARE IMOBIL

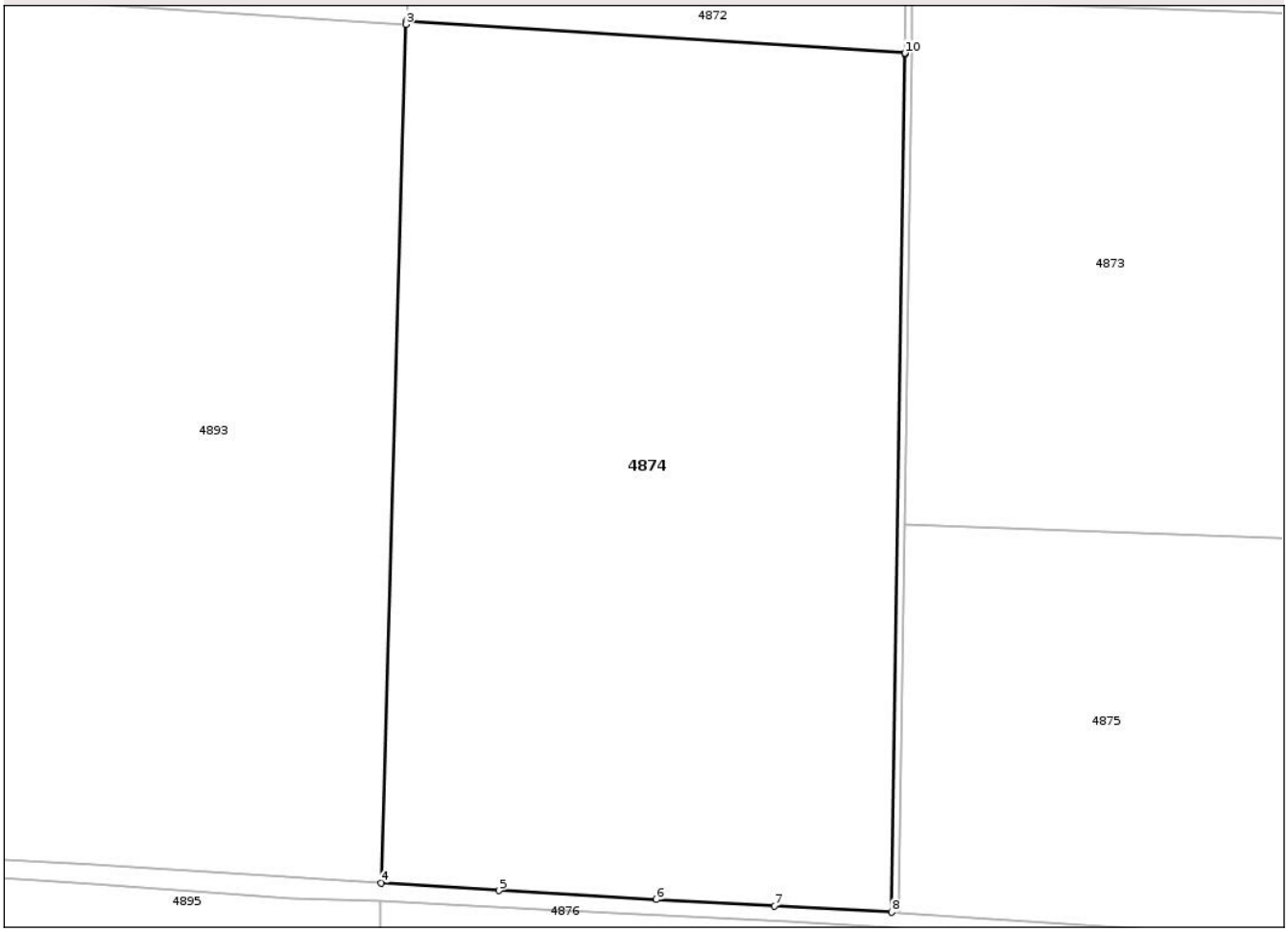

Date referitoare la teren

Crt	Categorie folosință	Intra vilan	Suprafaţa (mp)	Tarla	Parcelă	Nr. topo	Observaţii / Referinţe
1	arabil	NU	151.318	5	514	-	

Lungime Segmente
1) Valorile lungimilor segmentelor sunt obţinute din proiecţie în plan.

Punct început	X / Y	Punct sfârşit	X / Y	Lungime segment (** (m)
1	382.820,356 283.881,505	2	382.820,321 283.880,822	0.684
2	382.820,321 283.880,822	3	382.820,278 283.879,323	1.5
3	382.820,278 283.879,323	4	382.805,566 283.373,237	506.3
4	382.805,566 283.373,237	5	382.875,18 283.368,731	69.76
5	382.875,18 283.368,731	6	382.967,893 283.363,436	92.864

Document care conține date cu caracter personal, protejat de prevederile Regulamentului (UE) nr. 679/2016 și Legii 190/2018

Punct început	X / Y	Punct sfârşit	X / Y	Lungime segment (** (m)
6	382.967,893 283.363,436	7	383.037,467 283.359,724	69.673
7	383.037,467 283.359,724	8	383.106,688 283.355,999	69.321
8	383.106,688 283.355,999	9	383.114,541 283.861,688	505.75
9	383.114,541 283.861,688	10	383.114,551 283.862,372	0.684
10	383.114,551 283.862,372	1	382.820,356 283.881,505	294.817

** Lungimile segmentelor sunt determinate în planul de proiecţie Stereo 70 şi sunt rotunjite la 1 milimetru.
*** Distanţa dintre puncte este formată din segmente cumulate ce sunt mai mici decât valoarea 1 milimetru.

Document care conține date cu caracter personal, protejat de prevederile Regulamentului (UE) nr. 679/2016 și Legii 190/2018

DATE DESPRE IMOBILUL NR. 4875

Oficiul de Cadastru şi Publicitate Imobiliară DOLJ
Biroul de Cadastru şi Publicitate Imobiliară Craiova

A. Partea I. Descrierea imobilului

TEREN Extravilan

Adresa: Jud. Dolj, T5 P507

Nr. Crt	Nr cadastral Nr. topografic	Suprafaţa* (mp)	Observaţii / Referinţe
A1		Din acte: 72.756 Masurata: 71.997	Sector cadastral:2 Teren neimprejmuit; Imobilul a fost diminuat cu un procent de 1.04%

B. Partea II. Proprietari şi acte

Inscrieri privitoare la dreptul de proprietate şi alte drepturi reale		Referinţe
/		
Act Administrativ nr. TDP 1614-2219, din 07/08/2002 emis de CJSDPAT DOLJ;		
B1	Intabulare, drept de PROPRIETATE, dobandit prin Reconstituire, cota actuala 1/1, cota initiala 1/1	A1
	1) **ORMAN P. ISABELA**, LIPSA CNP	

C. Partea III. SARCINI .

Inscrieri privind dezmembramintele dreptului de proprietate, drepturi reale de garanţie şi sarcini	Referinţe
NU SUNT	

Document care conține date cu caracter personal, protejat de prevederile Regulamentului (UE) nr. 679/2016 și Legii 190/2018

Anexa Nr. 1 La Partea I

Teren

Nr cadastral	Suprafaţa (mp)*	Observaţii / Referinţe
	Din acte: 72.756 Masurata: 71.997	Imobilul a fost diminuat cu un procent de 1.04%

* Suprafaţa este determinată in planul de proiecţie Stereo 70.

DETALII LINIARE IMOBIL

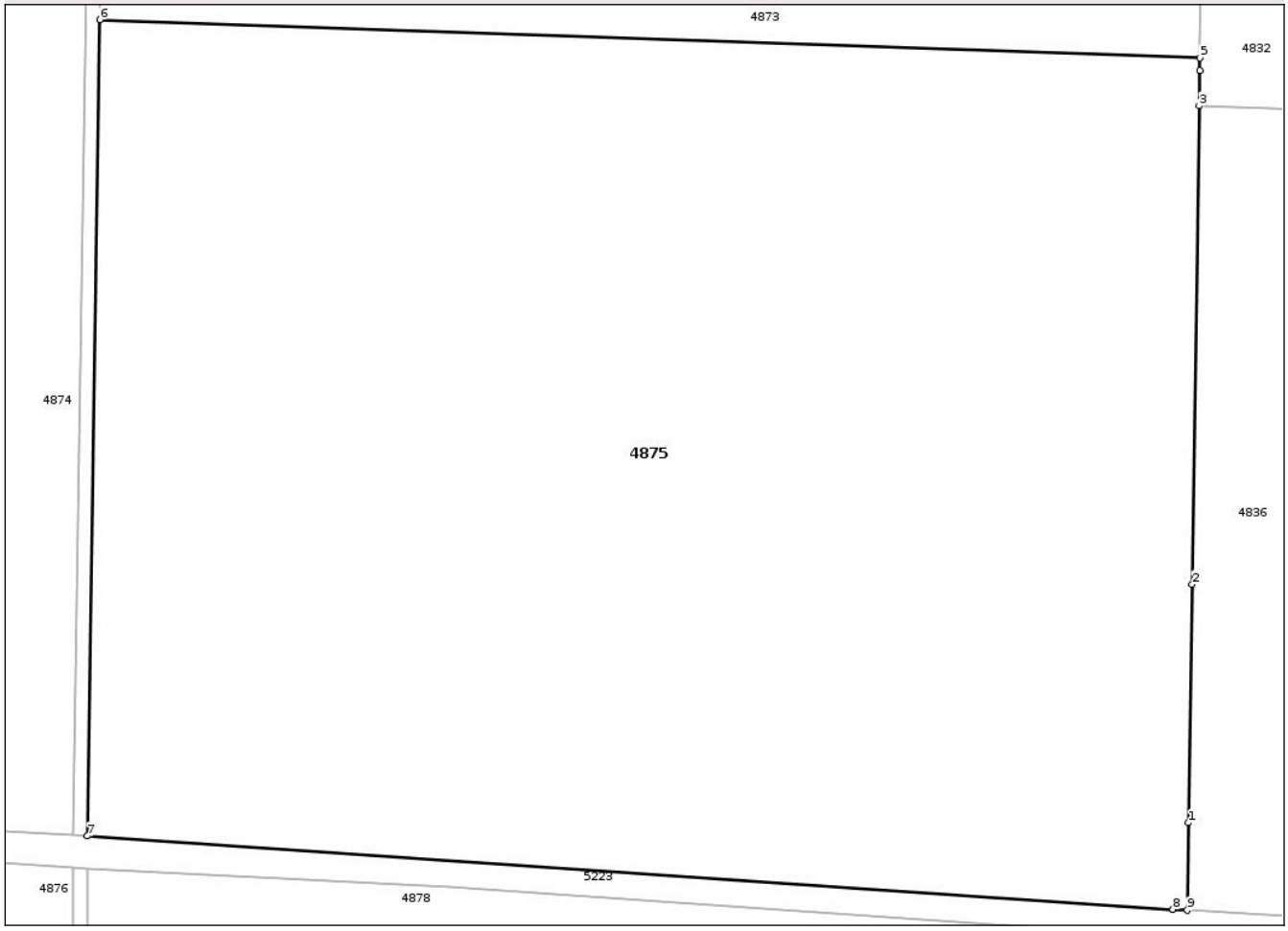

Date referitoare la teren

Crt	Categorie folosință	Intra vilan	Suprafaţa (mp)	Tarla	Parcelă	Nr. topo	Observaţii / Referinţe
1	arabil	NU	71.997	5	507	-	

Lungime Segmente
1) Valorile lungimilor segmentelor sunt obţinute din proiecţie în plan.

Punct început	X / Y	Punct sfârşit	X / Y	Lungime segment (** (m)
1	383.419,159 283.359,517	2	383.420,162 283.426,212	66.703
2	383.420,162 283.426,212	3	383.422,135 283.560,117	133.92
3	383.422,135 283.560,117	4	383.422,281 283.570,014	9.898
4	383.422,281 283.570,014	5	383.422,333 283.573,541	3.527

Document care conține date cu caracter personal, protejat de prevederile Regulamentului (UE) nr. 679/2016 și Legii 190/2018

Punct început	X / Y	Punct sfârşit	X / Y	Lungime segment (** (m)
5	383.422,333 283.573,541	6	383.114,228 283.584,216	308.29
6	383.114,228 283.584,216	7	383.110,686 283.355,767	228.476
7	383.110,686 283.355,767	8	383.414,79 283.335,278	304.793
8	383.414,79 283.335,278	9	383.418,791 283.334,995	4.011
9	383.418,791 283.334,995	1	383.419,159 283.359,517	24.525

** Lungimile segmentelor sunt determinate în planul de proiecţie Stereo 70 şi sunt rotunjite la 1 milimetru.
*** Distanţa dintre puncte este formată din segmente cumulate ce sunt mai mici decât valoarea 1 milimetru.

Document care conține date cu caracter personal, protejat de prevederile Regulamentului (UE) nr. 679/2016 și Legii 190/2018

DATE DESPRE IMOBILUL NR. 4876

Oficiul de Cadastru şi Publicitate Imobiliară DOLJ
Biroul de Cadastru şi Publicitate Imobiliară Craiova

A. Partea I. Descrierea imobilului

TEREN Extravilan

Adresa: Jud. Dolj, T5,P513

Nr. Crt	Nr cadastral Nr. topografic	Suprafaţa* (mp)	Observaţii / Referinţe
A1	32671	11.924	Sector cadastral:2 Teren neimprejmuit;

B. Partea II. Proprietari şi acte

Inscrieri privitoare la dreptul de proprietate şi alte drepturi reale		Referinţe
246401 / 31/10/2019		
Act Administrativ nr. TDP nr. 1590-2028, din 29/07/2002 emis de Comisia Judeteana DOLJ (, CM nr. 167/10.07.2008 NP Aurel Belu, Certificat de mostenitor legal si testamentar nr . 40/31.05.2018 NP Gheorghe Alisa Anda);		
B1	Intabulare, drept de PROPRIETATE, dobandit prin Succesiune, cota actuala 1/1, cota initiala 1/1	A1
	1) **TOMESCU BOGDAN**	
	OBSERVATII: def. Iures Emil , Tomescu Maria	

C. Partea III. SARCINI .

Inscrieri privind dezmembramintele dreptului de proprietate, drepturi reale de garanţie şi sarcini	Referinţe
NU SUNT	

Document care conține date cu caracter personal, protejat de prevederile Regulamentului (UE) nr. 679/2016 și Legii 190/2018

Anexa Nr. 1 La Partea I

Teren

Nr cadastral	Suprafaţa (mp)*	Observaţii / Referinţe
32671	11.924	

* Suprafaţa este determinată in planul de proiecţie Stereo 70.

DETALII LINIARE IMOBIL

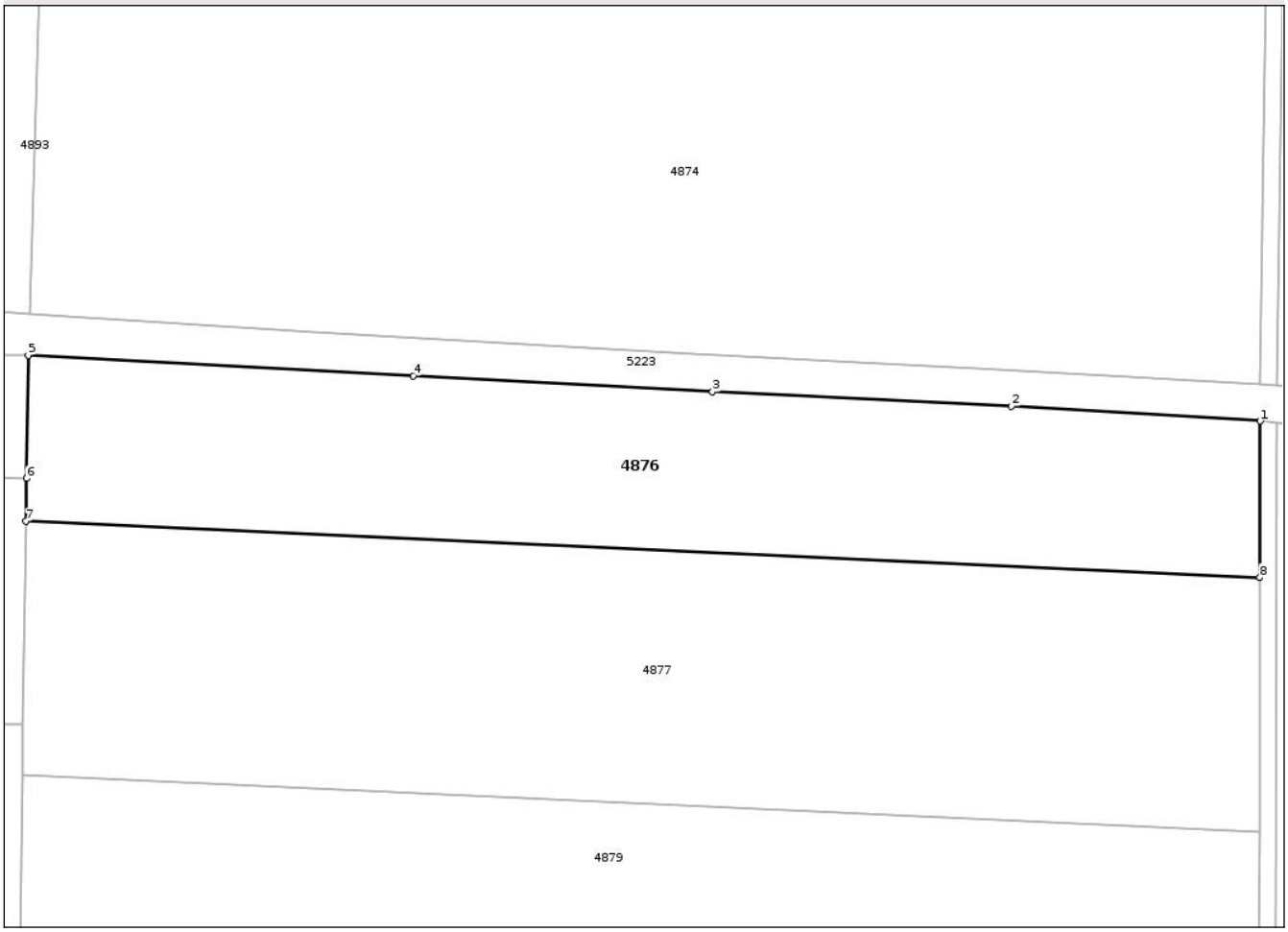

Date referitoare la teren

Crt	Categorie folosință	Intra vilan	Suprafaţa (mp)	Tarla	Parcelă	Nr. topo	Observaţii / Referinţe
1	arabil	NU	11.924	5	513	-	

Lungime Segmente
1) Valorile lungimilor segmentelor sunt obţinute din proiecţie în plan.

Punct început	X / Y	Punct sfârşit	X / Y	Lungime segment (** (m)
1	383.106,745 283.347,006	2	383.045,867 283.350,653	60.987
2	383.045,867 283.350,653	3	382.972,67 283.354,124	73.279
3	382.972,67 283.354,124	4	382.899,398 283.358,013	73.375
4	382.899,398 283.358,013	5	382.805,222 283.363,013	94.309
5	382.805,222 283.363,013	6	382.804,805 283.332,93	30.086

Document care conține date cu caracter personal, protejat de prevederile Regulamentului (UE) nr. 679/2016 și Legii 190/2018

Punct început	X / Y	Punct sfârşit	X / Y	Lungime segment (** (m)
6	382.804,805 283.332,93	7	382.804,66 283.322,462	10.469
7	382.804,66 283.322,462	8	383.106,666 283.308,745	302.317
8	383.106,666 283.308,745	1	383.106,745 283.347,006	38.261

** Lungimile segmentelor sunt determinate în planul de proiecţie Stereo 70 şi sunt rotunjite la 1 milimetru.
*** Distanţa dintre puncte este formată din segmente cumulate ce sunt mai mici decât valoarea 1 milimetru.

Document care conține date cu caracter personal, protejat de prevederile Regulamentului (UE) nr. 679/2016 și Legii 190/2018

DATE DESPRE IMOBILUL NR. 4877

Oficiul de Cadastru şi Publicitate Imobiliară DOLJ
Biroul de Cadastru şi Publicitate Imobiliară Craiova

A. Partea I. Descrierea imobilului

TEREN Extravilan

Adresa: Jud. Dolj, T5 P511

Nr. Crt	Nr cadastral Nr. topografic	Suprafaţa* (mp)	Observaţii / Referinţe
A1		18.769	Sector cadastral:2 Teren neimprejmuit;

B. Partea II. Proprietari şi acte

Inscrieri privitoare la dreptul de proprietate şi alte drepturi reale		Referinţe
/		
Act Administrativ nr. TDP 1575-2028, din 11/06/2002 emis de CJSDPAT DOLJ;		
B1	Intabulare, drept de PROPRIETATE, dobandit prin Reconstituire, cota actuala 1/1, cota initiala 1/1	A1
	1) **POPESCU V NICOLAE**, LIPSA CNP	

C. Partea III. SARCINI .

Inscrieri privind dezmembramintele dreptului de proprietate, drepturi reale de garanţie şi sarcini	Referinţe
NU SUNT	

Document care conține date cu caracter personal, protejat de prevederile Regulamentului (UE) nr. 679/2016 și Legii 190/2018

Anexa Nr. 1 La Partea I

Teren

Nr cadastral	Suprafaţa (mp)*	Observaţii / Referinţe
	18.769	

* Suprafaţa este determinată in planul de proiecţie Stereo 70.

DETALII LINIARE IMOBIL

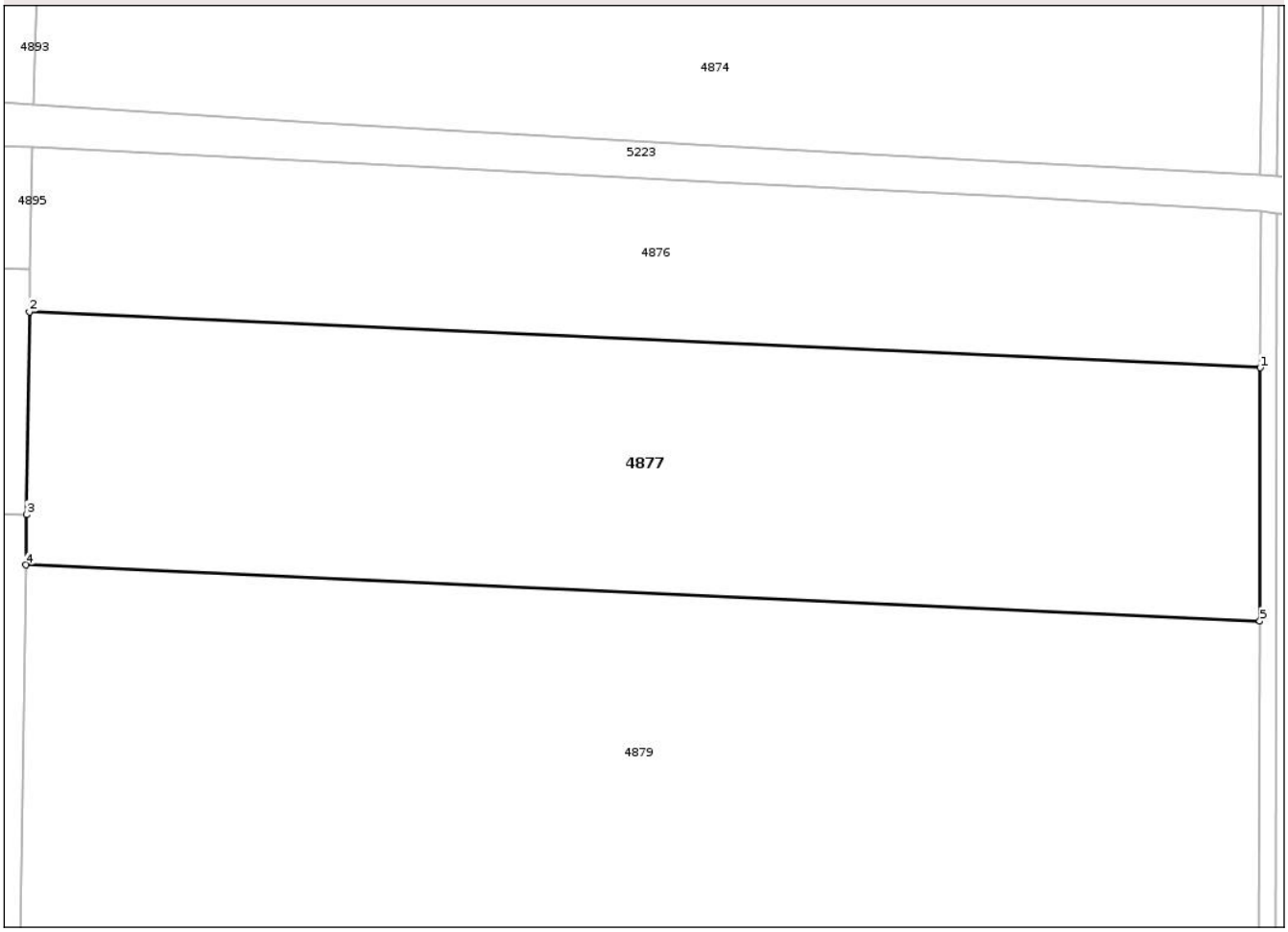

Date referitoare la teren

Crt	Categorie folosință	Intra vilan	Suprafaţa (mp)	Tarla	Parcelă	Nr. topo	Observaţii / Referinţe
1	arabil	NU	18.769	5	511	-	

Lungime Segmente
1) Valorile lungimilor segmentelor sunt obţinute din proiecţie în plan.

Punct început	X / Y	Punct sfârşit	X / Y	Lungime segment (** (m)
1	383.106,666 283.308,745	2	382.804,66 283.322,462	302.317
2	382.804,66 283.322,462	3	382.803,971 283.272,78	49.687
3	382.803,971 283.272,78	4	382.803,8 283.260,429	12.352
4	382.803,8 283.260,429	5	383.106,539 283.246,678	303.051
5	383.106,539 283.246,678	1	383.106,666 283.308,745	62.067

Document care conține date cu caracter personal, protejat de prevederile Regulamentului (UE) nr. 679/2016 și Legii 190/2018

** Lungimile segmentelor sunt determinate în planul de proiecţie Stereo 70 şi sunt rotunjite la 1 milimetru.
*** Distanţa dintre puncte este formată din segmente cumulate ce sunt mai mici decât valoarea 1 milimetru.

DATE DESPRE IMOBILUL NR. 4878

Oficiul de Cadastru şi Publicitate Imobiliară DOLJ
Biroul de Cadastru şi Publicitate Imobiliară Craiova

A. Partea I. Descrierea imobilului

TEREN Extravilan

Adresa: Jud. Dolj, T5 P506

Nr. Crt	Nr cadastral Nr. topografic	Suprafaţa* (mp)	Observaţii / Referinţe
A1		64.479	Sector cadastral:2 Teren neimprejmuit;

B. Partea II. Proprietari şi acte

Inscrieri privitoare la dreptul de proprietate şi alte drepturi reale		Referinţe
/		
Act Administrativ nr. TDP 1614-2219, din 07/08/2002 emis de CJSDPAT DOLJ;		
B1	Intabulare, drept de PROPRIETATE, dobandit prin Reconstituire, cota actuala 1/1, cota initiala 1/1	A1
	1) **ORMAN P. ISABELA**, LIPSA CNP	

C. Partea III. SARCINI .

Inscrieri privind dezmembramintele dreptului de proprietate, drepturi reale de garanţie şi sarcini	Referinţe
NU SUNT	

Document care conține date cu caracter personal, protejat de prevederile Regulamentului (UE) nr. 679/2016 și Legii 190/2018

Anexa Nr. 1 La Partea I

Teren

Nr cadastral	Suprafaţa (mp)*	Observaţii / Referinţe
	64.479	

* Suprafaţa este determinată in planul de proiecţie Stereo 70.

DETALII LINIARE IMOBIL

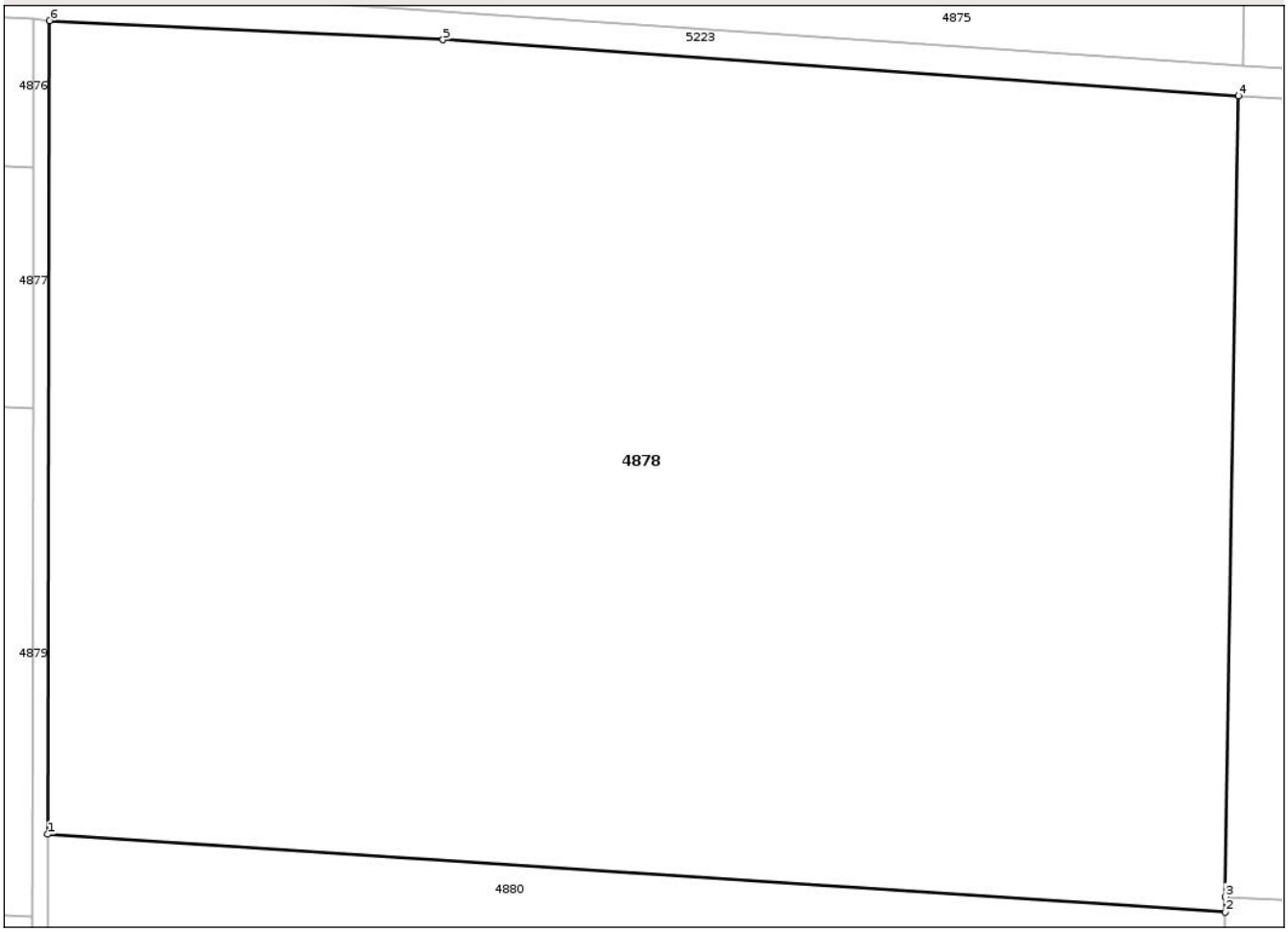

Date referitoare la teren

Crt	Categorie folosință	Intra vilan	Suprafaţa (mp)	Tarla	Parcelă	Nr. topo	Observaţii / Referinţe
1	arabil	NU	64.479	5	506	-	

Lungime Segmente
1) Valorile lungimilor segmentelor sunt obţinute din proiecţie în plan.

Punct început	X / Y	Punct sfârşit	X / Y	Lungime segment (** (m)
1	383.110,315 283.136,771	2	383.414,298 283.116,657	304.648
2	383.414,298 283.116,657	3	383.414,362 283.120,641	3.985
3	383.414,362 283.120,641	4	383.417,717 283.327,227	206.613
4	383.417,717 283.327,227	5	383.212,368 283.341,683	205.857
5	383.212,368 283.341,683	6	383.110,747 283.346,61	101.74

Document care conține date cu caracter personal, protejat de prevederile Regulamentului (UE) nr. 679/2016 și Legii 190/2018

Punct început	X / Y	Punct sfârşit	X / Y	Lungime segment (** (m)
6	383.110,747 283.346,61	1	383.110,315 283.136,771	209.839

** Lungimile segmentelor sunt determinate în planul de proiecţie Stereo 70 şi sunt rotunjite la 1 milimetru.
*** Distanţa dintre puncte este formată din segmente cumulate ce sunt mai mici decât valoarea 1 milimetru.

Document care conține date cu caracter personal, protejat de prevederile Regulamentului (UE) nr. 679/2016 și Legii 190/2018

DATE DESPRE IMOBILUL NR. 4879

Oficiul de Cadastru şi Publicitate Imobiliară DOLJ
Biroul de Cadastru şi Publicitate Imobiliară Craiova

A. Partea I. Descrierea imobilului

TEREN Extravilan

Adresa: Jud. Dolj, T5 P511

Nr. Crt	Nr cadastral Nr. topografic	Suprafaţa* (mp)	Observaţii / Referinţe
A1		39.840	Sector cadastral:2 Teren neimprejmuit;

B. Partea II. Proprietari şi acte

Inscrieri privitoare la dreptul de proprietate şi alte drepturi reale		Referinţe
/		
Act Administrativ nr. TDP 1567-2028, din 01/06/2002 emis de CJSDPAT DOLJ;		
B1	Intabulare, drept de PROPRIETATE, dobandit prin Reconstituire, cota actuala 1/1, cota initiala 1/1	A1
	1) **TOMESCU V. MARIA**, LIPSA CNP	

C. Partea III. SARCINI .

Inscrieri privind dezmembramintele dreptului de proprietate, drepturi reale de garanţie şi sarcini	Referinţe
NU SUNT	

Document care conține date cu caracter personal, protejat de prevederile Regulamentului (UE) nr. 679/2016 și Legii 190/2018

Anexa Nr. 1 La Partea I

Teren

Nr cadastral	Suprafaţa (mp)*	Observaţii / Referinţe
	39.840	

* Suprafaţa este determinată in planul de proiecţie Stereo 70.

DETALII LINIARE IMOBIL

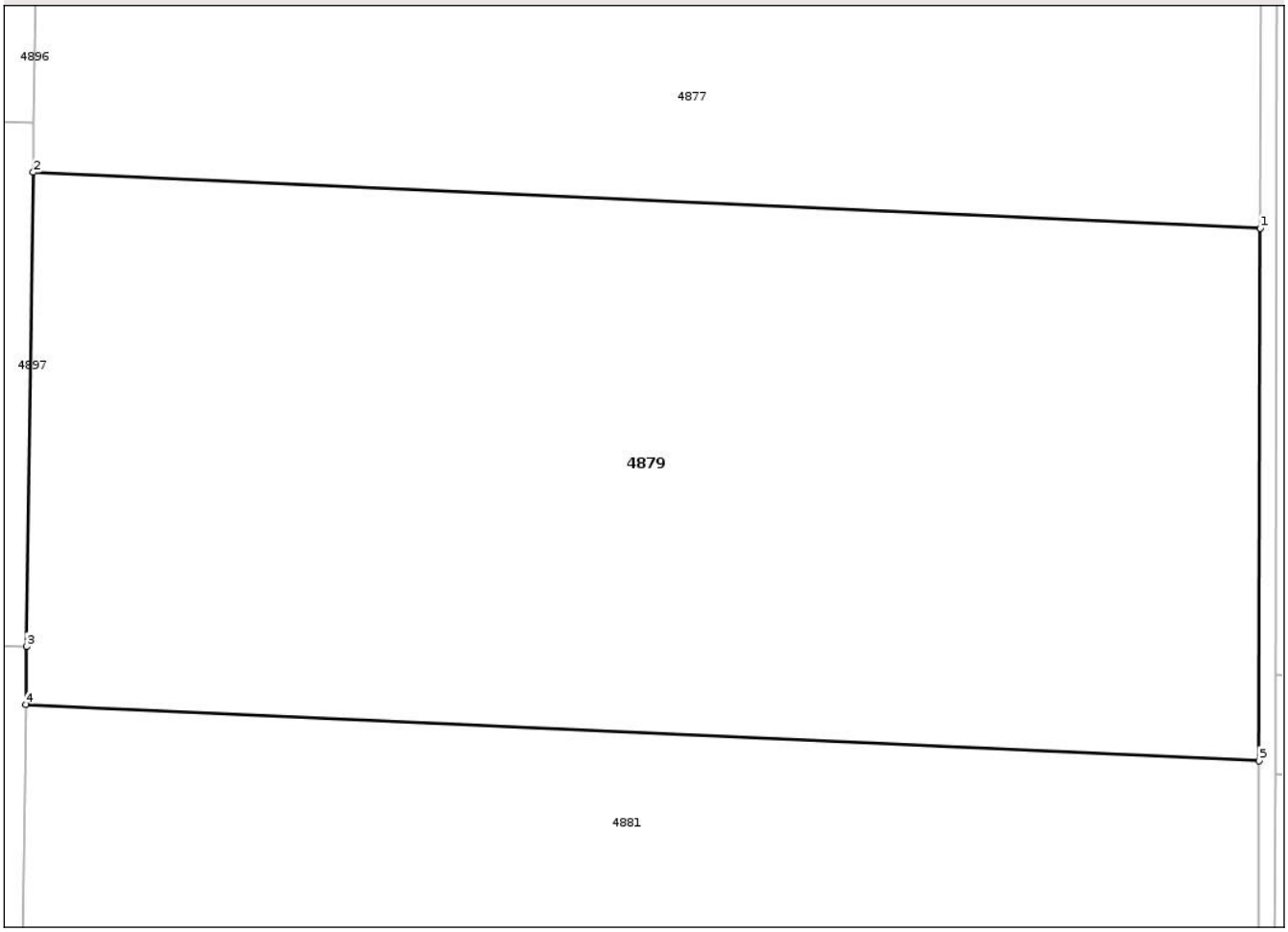

Date referitoare la teren

Crt	Categorie folosință	Intra vilan	Suprafaţa (mp)	Tarla	Parcelă	Nr. topo	Observaţii / Referinţe
1	arabil	NU	39.840	5	511	-	

Lungime Segmente
1) Valorile lungimilor segmentelor sunt obţinute din proiecţie în plan.

Punct început	X / Y	Punct sfârşit	X / Y	Lungime segment (** (m)
1	383.106,539 283.246,678	2	382.803,8 283.260,429	303.051
2	382.803,8 283.260,429	3	382.802,179 283.143,538	116.902
3	382.802,179 283.143,538	4	382.801,98 283.129,249	14.29
4	382.801,98 283.129,249	5	383.106,27 283.115,428	304.604
5	383.106,27 283.115,428	1	383.106,539 283.246,678	131.25

Document care conține date cu caracter personal, protejat de prevederile Regulamentului (UE) nr. 679/2016 și Legii 190/2018

** Lungimile segmentelor sunt determinate în planul de proiecţie Stereo 70 şi sunt rotunjite la 1 milimetru.
*** Distanţa dintre puncte este formată din segmente cumulate ce sunt mai mici decât valoarea 1 milimetru.

DATE DESPRE IMOBILUL NR. 4880

Oficiul de Cadastru şi Publicitate Imobiliară DOLJ
Biroul de Cadastru şi Publicitate Imobiliară Craiova

A. Partea I. Descrierea imobilului

TEREN Extravilan

Adresa: Jud. Dolj, T5 P505

Nr. Crt	Nr cadastral Nr. topografic	Suprafaţa* (mp)	Observaţii / Referinţe
A1		7.499	Sector cadastral:2 Teren neimprejmuit;

B. Partea II. Proprietari şi acte

Inscrieri privitoare la dreptul de proprietate şi alte drepturi reale		Referinţe
/		
Act Administrativ nr. TDP 1564-2028, din 01/06/2002 emis de CJSDPAT DOLJ;		
B1	Intabulare, drept de PROPRIETATE, dobandit prin Reconstituire, cota actuala 1/1, cota initiala 1/1	A1
	1) **DAJA V. SELEA**, LIPSA CNP	

C. Partea III. SARCINI .

Inscrieri privind dezmembramintele dreptului de proprietate, drepturi reale de garanţie şi sarcini	Referinţe
NU SUNT	

Document care conține date cu caracter personal, protejat de prevederile Regulamentului (UE) nr. 679/2016 și Legii 190/2018

Anexa Nr. 1 La Partea I

Teren

Nr cadastral	Suprafaţa (mp)*	Observaţii / Referinţe
	7.499	

* Suprafaţa este determinată in planul de proiecţie Stereo 70.

DETALII LINIARE IMOBIL

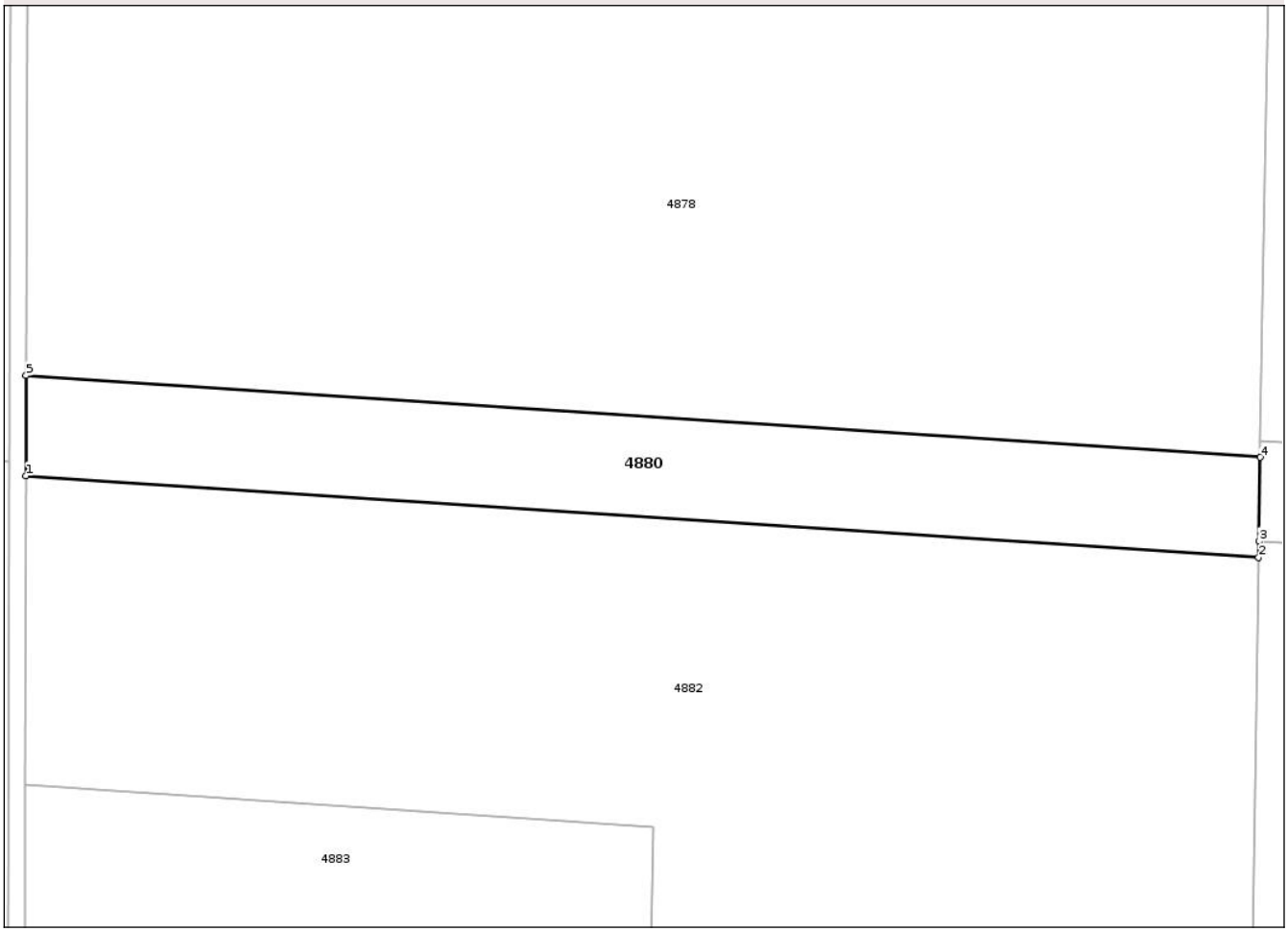

Date referitoare la teren

Crt	Categorie folosință	Intra vilan	Suprafaţa (mp)	Tarla	Parcelă	Nr. topo	Observaţii / Referinţe
1	arabil	NU	7.499	5	505	-	

Lungime Segmente
1) Valorile lungimilor segmentelor sunt obţinute din proiecţie în plan.

Punct început	X / Y	Punct sfârşit	X / Y	Lungime segment (** (m)
1	383.110,264 283.112,091	2	383.413,897 283.092,0	304.297
2	383.413,897 283.092,0	3	383.413,962 283.095,962	3.963
3	383.413,962 283.095,962	4	383.414,298 283.116,657	20.698
4	383.414,298 283.116,657	5	383.110,315 283.136,771	304.648
5	383.110,315 283.136,771	1	383.110,264 283.112,091	24.68

Document care conține date cu caracter personal, protejat de prevederile Regulamentului (UE) nr. 679/2016 și Legii 190/2018

** Lungimile segmentelor sunt determinate în planul de proiecţie Stereo 70 şi sunt rotunjite la 1 milimetru.
*** Distanţa dintre puncte este formată din segmente cumulate ce sunt mai mici decât valoarea 1 milimetru.

DATE DESPRE IMOBILUL NR. 4881

Oficiul de Cadastru şi Publicitate Imobiliară DOLJ
Biroul de Cadastru şi Publicitate Imobiliară Craiova

A. Partea I. Descrierea imobilului

TEREN Extravilan

Adresa: Jud. Dolj, T5 P510

Nr. Crt	Nr cadastral Nr. topografic	Suprafaţa* (mp)	Observaţii / Referinţe
A1		51.693	Sector cadastral:2 Teren neimprejmuit;

B. Partea II. Proprietari şi acte

Inscrieri privitoare la dreptul de proprietate şi alte drepturi reale		Referinţe
/		
Act Administrativ nr. TDP 1562-2028, din 01/06/2002 emis de CJSDPAT DOLJ;		
B1	Intabulare, drept de PROPRIETATE, dobandit prin Reconstituire, cota actuala 1/1, cota initiala 1/1	A1
	1) **POPESCU GHE. LUMINIŢA-GABRIELA**, LIPSA CNP	

C. Partea III. SARCINI .

Inscrieri privind dezmembramintele dreptului de proprietate, drepturi reale de garanţie şi sarcini	Referinţe
NU SUNT	

Document care conține date cu caracter personal, protejat de prevederile Regulamentului (UE) nr. 679/2016 și Legii 190/2018

Anexa Nr. 1 La Partea I

Teren

Nr cadastral	Suprafaţa (mp)*	Observaţii / Referinţe
	51.693	

* Suprafaţa este determinată in planul de proiecţie Stereo 70.

DETALII LINIARE IMOBIL

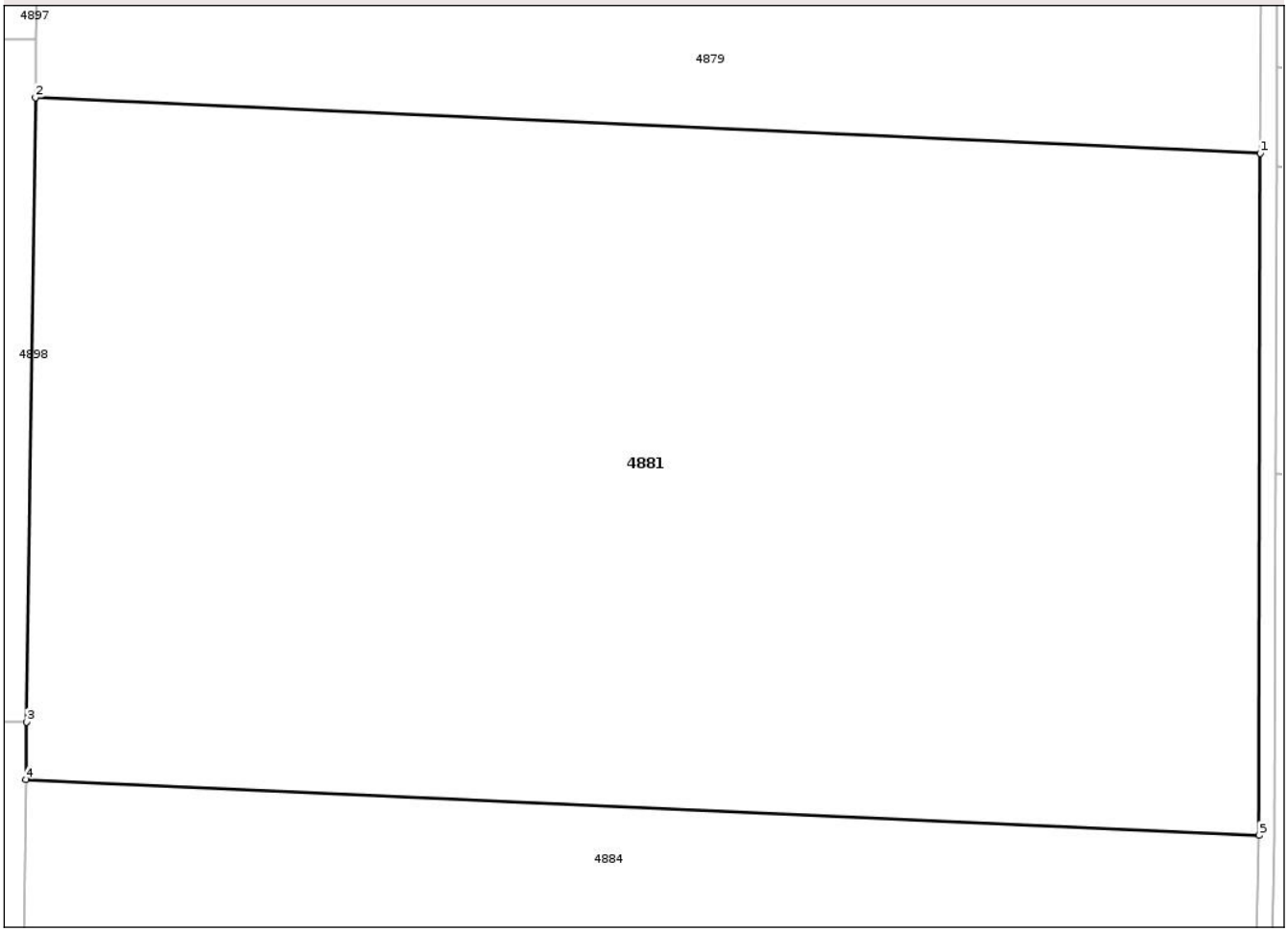

Date referitoare la teren

Crt	Categorie folosință	Intra vilan	Suprafaţa (mp)	Tarla	Parcelă	Nr. topo	Observaţii / Referinţe
1	arabil	NU	51.693	5	510	-	

Lungime Segmente
1) Valorile lungimilor segmentelor sunt obţinute din proiecţie în plan.

Punct început	X / Y	Punct sfârşit	X / Y	Lungime segment (** (m)
1	383.106,27 283.115,428	2	382.801,98 283.129,249	304.604
2	382.801,98 283.129,249	3	382.799,831 282.974,236	155.028
3	382.799,831 282.974,236	4	382.799,634 282.960,031	14.206
4	382.799,634 282.960,031	5	383.105,923 282.946,119	306.605
5	383.105,923 282.946,119	1	383.106,27 283.115,428	169.309

Document care conține date cu caracter personal, protejat de prevederile Regulamentului (UE) nr. 679/2016 și Legii 190/2018

** Lungimile segmentelor sunt determinate în planul de proiecţie Stereo 70 şi sunt rotunjite la 1 milimetru.
*** Distanţa dintre puncte este formată din segmente cumulate ce sunt mai mici decât valoarea 1 milimetru.

Document care conține date cu caracter personal, protejat de prevederile Regulamentului (UE) nr. 679/2016 și Legii 190/2018

DATE DESPRE IMOBILUL NR. 4882

Oficiul de Cadastru şi Publicitate Imobiliară DOLJ
Biroul de Cadastru şi Publicitate Imobiliară Craiova

A. Partea I. Descrierea imobilului

TEREN Extravilan

Adresa: Jud. Dolj, T5 P503 LOT2 P504

Nr. Crt	Nr cadastral Nr. topografic	Suprafaţa* (mp)	Observaţii / Referinţe
A1	30237	49.189	Sector cadastral:2 Teren neimprejmuit;

B. Partea II. Proprietari şi acte

Inscrieri privitoare la dreptul de proprietate şi alte drepturi reale		Referinţe
72528 / 18/06/2014		
Act Notarial nr. Contract de donatie aut nr 2552, din 17/06/2014 emis de BNP Gunescu Tudor Marinela Daniela;		
B1	Intabulare, drept de PROPRIETATE, dobandit prin Conventie, cota actuala 1/1, cota initiala 1/1	A1
	1) **PACURARU SAVA PUIU**	

C. Partea III. SARCINI .

Inscrieri privind dezmembramintele dreptului de proprietate, drepturi reale de garanţie şi sarcini	Referinţe
NU SUNT	

Document care conține date cu caracter personal, protejat de prevederile Regulamentului (UE) nr. 679/2016 și Legii 190/2018

Anexa Nr. 1 La Partea I

Teren

Nr cadastral	Suprafaţa (mp)*	Observaţii / Referinţe
30237	49.189	

* Suprafaţa este determinată in planul de proiecţie Stereo 70.

DETALII LINIARE IMOBIL

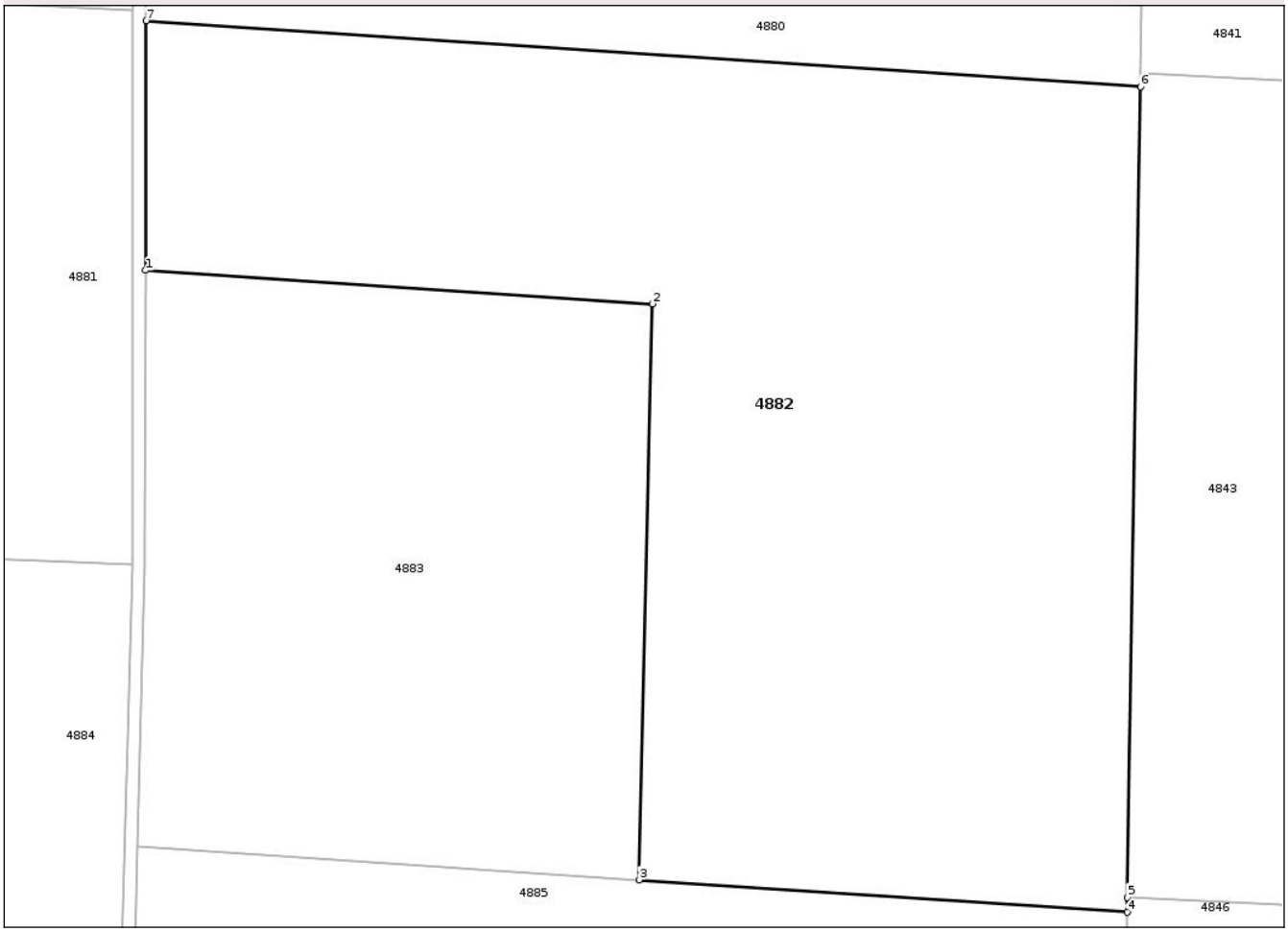

Date referitoare la teren

Crt	Categorie folosință	Intra vilan	Suprafaţa (mp)	Tarla	Parcelă	Nr. topo	Observaţii / Referinţe
1	arabil	NU	26.537	5	503 LOT2	-	
2	arabil	NU	22.652	5	504	-	

Lungime Segmente
1) Valorile lungimilor segmentelor sunt obţinute din proiecţie în plan.

Punct început	X / Y	Punct sfârşit	X / Y	Lungime segment (** (m)
1	383.110,108 283.035,963	2	383.264,861 283.025,747	155.09
2	383.264,861 283.025,747	3	383.260,842 282.850,001	175.792
3	383.260,842 282.850,001	4	383.409,808 282.840,144	149.292
4	383.409,808 282.840,144	5	383.409,881 282.844,696	4.553

Document care conține date cu caracter personal, protejat de prevederile Regulamentului (UE) nr. 679/2016 și Legii 190/2018

Punct început	X / Y	Punct sfârşit	X / Y	Lungime segment (** (m)
5	383.409,881 282.844,696	6	383.413,897 283.092,0	247.337
6	383.413,897 283.092,0	7	383.110,264 283.112,091	304.297
7	383.110,264 283.112,091	1	383.110,108 283.035,963	76.128

** Lungimile segmentelor sunt determinate în planul de proiecţie Stereo 70 şi sunt rotunjite la 1 milimetru.
*** Distanţa dintre puncte este formată din segmente cumulate ce sunt mai mici decât valoarea 1 milimetru.

Document care conține date cu caracter personal, protejat de prevederile Regulamentului (UE) nr. 679/2016 și Legii 190/2018

DATE DESPRE IMOBILUL NR. 4883

Oficiul de Cadastru şi Publicitate Imobiliară DOLJ
Biroul de Cadastru şi Publicitate Imobiliară Craiova

A. Partea I. Descrierea imobilului

Nr. CF vechi:155
Nr. cadastral vechi:181

TEREN Extravilan

Adresa: Jud. Dolj, T5 P503

Nr. Crt	Nr cadastral Nr. topografic	Suprafaţa* (mp)	Observaţii / Referinţe
A1	30002	27.000	Sector cadastral:2 Teren neimprejmuit;

B. Partea II. Proprietari şi acte

Inscrieri privitoare la dreptul de proprietate şi alte drepturi reale		Referinţe
29366 / 14/05/2010		
Act Notarial nr. contract de vanzare cumparare nr 2636, din 13/05/2010 emis de NP TUDOR MARINELA DANIELA;		
B1	Intabulare, drept de PROPRIETATEcumparare, dobandit prin Conventie, cota actuala 1/1, cota initiala 1/1	A1
	1) **DAN OCTAVIAN**, casatorit cu 2) **DAN MARIANA**, LIPSA CNP	

C. Partea III. SARCINI .

Inscrieri privind dezmembramintele dreptului de proprietate, drepturi reale de garanţie şi sarcini	Referinţe
NU SUNT	

Document care conține date cu caracter personal, protejat de prevederile Regulamentului (UE) nr. 679/2016 și Legii 190/2018

Anexa Nr. 1 La Partea I

Teren

Nr cadastral	Suprafaţa (mp)*	Observaţii / Referinţe
30002	27.000	

* Suprafaţa este determinată in planul de proiecţie Stereo 70.

DETALII LINIARE IMOBIL

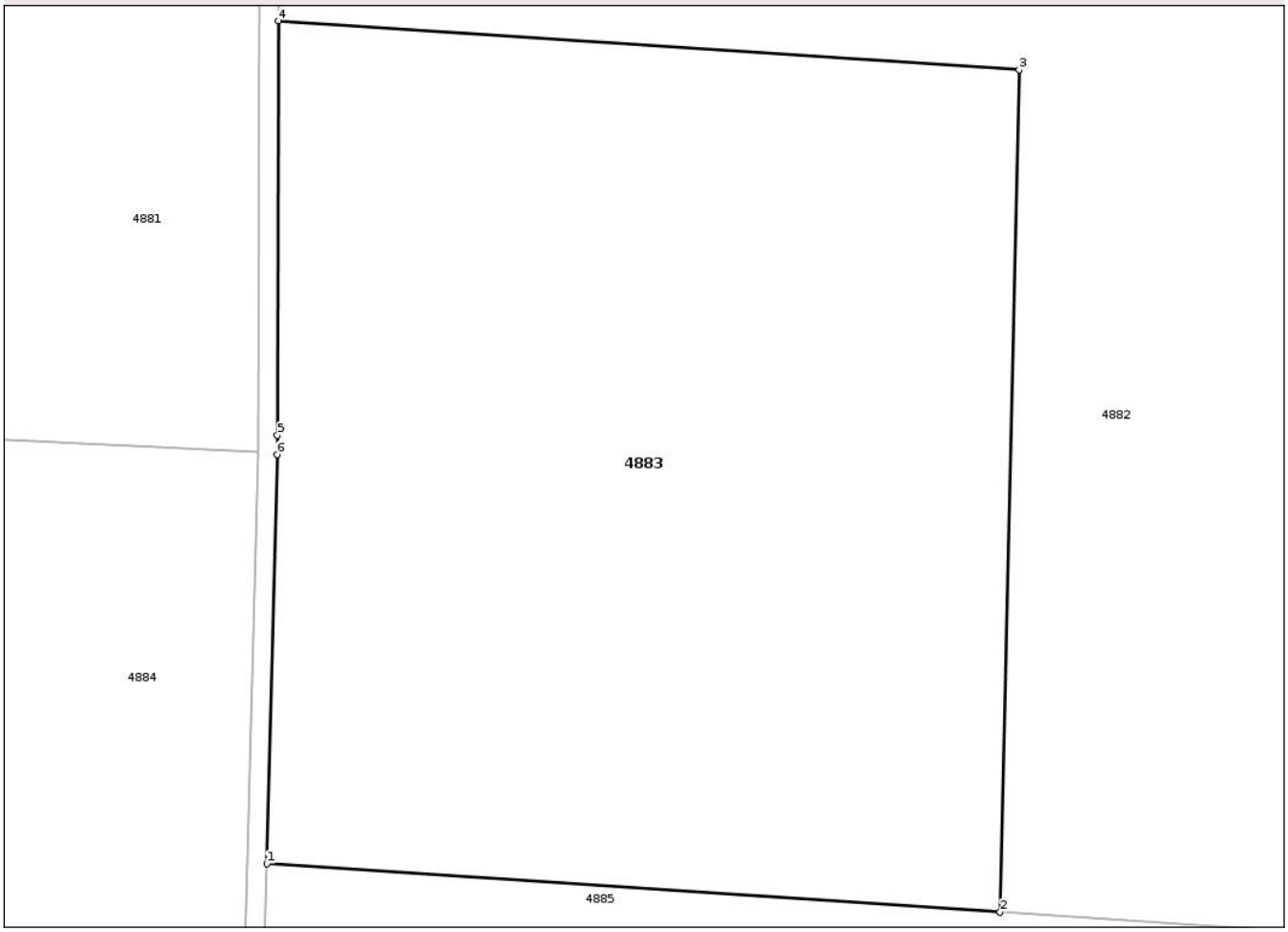

Date referitoare la teren

Crt	Categorie folosință	Intra vilan	Suprafaţa (mp)	Tarla	Parcelă	Nr. topo	Observaţii / Referinţe
1	arabil	NU	27.000	5	503	-	

Lungime Segmente
1) Valorile lungimilor segmentelor sunt obţinute din proiecţie în plan.

Punct început	X / Y	Punct sfârşit	X / Y	Lungime segment (** (m)
1	383.107,751 282.860,131	2	383.260,842 282.850,001	153.426
2	383.260,842 282.850,001	3	383.264,861 283.025,747	175.792
3	383.264,861 283.025,747	4	383.110,108 283.035,963	155.09
4	383.110,108 283.035,963	5	383.109,93 282.949,495	86.468
5	383.109,93 282.949,495	6	383.109,921 282.945,466	4.029

Document care conține date cu caracter personal, protejat de prevederile Regulamentului (UE) nr. 679/2016 și Legii 190/2018

Punct început	X / Y	Punct sfârşit	X / Y	Lungime segment (** (m)
6	383.109,921 282.945,466	1	383.107,751 282.860,131	85.363

** Lungimile segmentelor sunt determinate în planul de proiecţie Stereo 70 şi sunt rotunjite la 1 milimetru.
*** Distanţa dintre puncte este formată din segmente cumulate ce sunt mai mici decât valoarea 1 milimetru.

Document care conține date cu caracter personal, protejat de prevederile Regulamentului (UE) nr. 679/2016 și Legii 190/2018

DATE DESPRE IMOBILUL NR. 4884

Oficiul de Cadastru şi Publicitate Imobiliară DOLJ
Biroul de Cadastru şi Publicitate Imobiliară Craiova

A. Partea I. Descrierea imobilului

TEREN Extravilan

Adresa: Jud. Dolj, T 5,P 509

Nr. Crt	Nr cadastral Nr. topografic	Suprafaţa* (mp)	Observaţii / Referinţe
A1	34665	76.125	Sector cadastral:2 Teren neimprejmuit;

B. Partea II. Proprietari şi acte

Inscrieri privitoare la dreptul de proprietate şi alte drepturi reale		Referinţe
127208 / 25/05/2023		
Act Notarial nr. act de partaj voluntar aut nr 694, din 15/05/2023 emis de NP Ionascu Nicolae;		
B1	Intabulare, drept de PROPRIETATE, dobandit prin Iesire Din Indiviziune, cota actuala 1/2, cota initiala 1/2	A1
	1) **BORCAN-SELESCU IONELA**	
195694 / 04/09/2023		
Act Notarial nr. Contract de schimb nr. 1083, din 25/07/2023 emis de Ionascu Nicolae;		
B2	Intabulare, drept de PROPRIETATE, dobandit prin Conventie, cota actuala 1/2, cota initiala 1/2	A1
	1) **BORCAN-SELESCU IONELA**	

C. Partea III. SARCINI .

Inscrieri privind dezmembramintele dreptului de proprietate, drepturi reale de garanţie şi sarcini	Referinţe
NU SUNT	

Document care conține date cu caracter personal, protejat de prevederile Regulamentului (UE) nr. 679/2016 și Legii 190/2018

Anexa Nr. 1 La Partea I

Teren

Nr cadastral	Suprafaţa (mp)*	Observaţii / Referinţe
34665	76.125	

* Suprafaţa este determinată in planul de proiecţie Stereo 70.

DETALII LINIARE IMOBIL

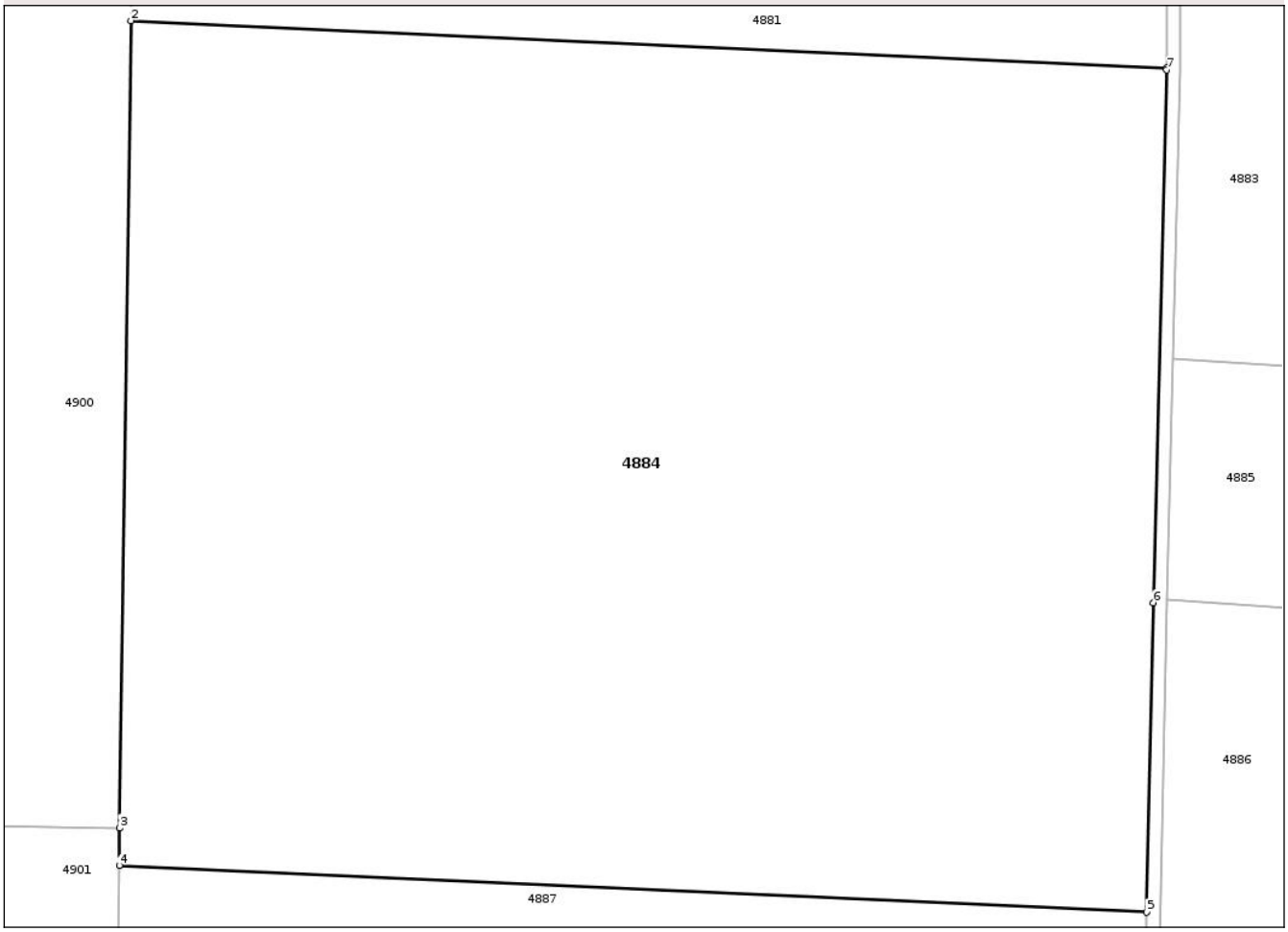

Date referitoare la teren

Crt	Categorie folosință	Intra vilan	Suprafaţa (mp)	Tarla	Parcelă	Nr. topo	Observaţii / Referinţe
1	arabil	NU	76.125	5	509	-	

Lungime Segmente
1) Valorile lungimilor segmentelor sunt obţinute din proiecţie în plan.

Punct început	X / Y	Punct sfârşit	X / Y	Lungime segment (** (m)
1	383.105,923 282.946,119	2	382.799,634 282.960,031	306.605
2	382.799,634 282.960,031	3	382.796,327 282.721,547	238.507
3	382.796,327 282.721,547	4	382.796,174 282.710,536	11.012
4	382.796,174 282.710,536	5	383.099,932 282.696,739	304.071
5	383.099,932 282.696,739	6	383.101,92 282.788,163	91.446

Document care conține date cu caracter personal, protejat de prevederile Regulamentului (UE) nr. 679/2016 și Legii 190/2018

Punct început	X / Y	Punct sfârşit	X / Y	Lungime segment (** (m)
6	383.101,92 282.788,163	7	383.105,922 282.945,518	157.406
7	383.105,922 282.945,518	1	383.105,923 282.946,119	0.601

** Lungimile segmentelor sunt determinate în planul de proiecţie Stereo 70 şi sunt rotunjite la 1 milimetru.
*** Distanţa dintre puncte este formată din segmente cumulate ce sunt mai mici decât valoarea 1 milimetru.

Document care conține date cu caracter personal, protejat de prevederile Regulamentului (UE) nr. 679/2016 și Legii 190/2018

DATE DESPRE IMOBILUL NR. 4885

Oficiul de Cadastru şi Publicitate Imobiliară DOLJ
Biroul de Cadastru şi Publicitate Imobiliară Craiova

A. Partea I. Descrierea imobilului

TEREN Extravilan

Adresa: Jud. Dolj, T5 P502

Nr. Crt	Nr cadastral Nr. topografic	Suprafaţa* (mp)	Observaţii / Referinţe
A1	30200	21.527	Sector cadastral:2 Teren neimprejmuit;

B. Partea II. Proprietari şi acte

Inscrieri privitoare la dreptul de proprietate şi alte drepturi reale		Referinţe
7480 / 29/01/2013		
Act Notarial nr. CVC aut nr 383, din 29/01/2013 emis de BNP DEFTA FLORENTIN LEONARD;		
B1	Intabulare, drept de PROPRIETATE, dobandit prin Conventie, cota actuala 1/2, cota initiala 1/1	A1
	1) **MIUTA ION BOGDAN**	
130994 / 22/10/2014		
Act Notarial nr. act de lichidare si partaj voluntar aut nr 3458, din 22/10/2014 emis de Defta Florentin Leonard;		
B2	Intabulare, drept de PROPRIETATE, dobandit prin Conventie, cota actuala 1/2, cota initiala 1/2	A1
	1) **MIUTA ION BOGDAN**	

C. Partea III. SARCINI .

Inscrieri privind dezmembramintele dreptului de proprietate, drepturi reale de garanţie şi sarcini	Referinţe
NU SUNT	

Document care conține date cu caracter personal, protejat de prevederile Regulamentului (UE) nr. 679/2016 și Legii 190/2018

Anexa Nr. 1 La Partea I

Teren

Nr cadastral	Suprafaţa (mp)*	Observaţii / Referinţe
30200	21.527	

* Suprafaţa este determinată in planul de proiecţie Stereo 70.

DETALII LINIARE IMOBIL

Date referitoare la teren

Crt	Categorie folosință	Intra vilan	Suprafaţa (mp)	Tarla	Parcelă	Nr. topo	Observaţii / Referinţe
1	arabil	NU	21.527	5	502	-	

Lungime Segmente
1) Valorile lungimilor segmentelor sunt obţinute din proiecţie în plan.

Punct început	X / Y	Punct sfârşit	X / Y	Lungime segment (** (m)
1	383.105,943 282.789,06	2	383.408,653 282.769,03	303.372
2	383.408,653 282.769,03	3	383.408,728 282.773,69	4.661
3	383.408,728 282.773,69	4	383.409,808 282.840,144	66.463
4	383.409,808 282.840,144	5	383.260,842 282.850,001	149.292
5	383.260,842 282.850,001	6	383.107,751 282.860,131	153.426

Document care conține date cu caracter personal, protejat de prevederile Regulamentului (UE) nr. 679/2016 și Legii 190/2018

Punct început	X / Y	Punct sfârşit	X / Y	Lungime segment (** (m)
6	383.107,751 282.860,131	1	383.105,943 282.789,06	71.094

** Lungimile segmentelor sunt determinate în planul de proiecţie Stereo 70 şi sunt rotunjite la 1 milimetru.
*** Distanţa dintre puncte este formată din segmente cumulate ce sunt mai mici decât valoarea 1 milimetru.

Document care conține date cu caracter personal, protejat de prevederile Regulamentului (UE) nr. 679/2016 și Legii 190/2018

DATE DESPRE IMOBILUL NR. 4886

Oficiul de Cadastru şi Publicitate Imobiliară DOLJ
Biroul de Cadastru şi Publicitate Imobiliară Craiova

A. Partea I. Descrierea imobilului

TEREN Extravilan

Adresa: Jud. Dolj, T5 P501

Nr. Crt	Nr cadastral Nr. topografic	Suprafaţa* (mp)	Observaţii / Referinţe
A1	30204	132.498	Sector cadastral:2 Teren neimprejmuit;

B. Partea II. Proprietari şi acte

Inscrieri privitoare la dreptul de proprietate şi alte drepturi reale		Referinţe
18089 / 28/02/2013		
Act Notarial nr. Contract de donatie aut nr 689, din 27/02/2013 emis de NP DEFTA EMIL;		
B1	Intabulare, drept de PROPRIETATE, dobandit prin Conventie, cota actuala 1/1, cota initiala 1/1	A1
	1) **MIUTA ION BOGDAN**	

C. Partea III. SARCINI

Inscrieri privind dezmembramintele dreptului de proprietate, drepturi reale de garanţie şi sarcini		Referinţe
18089 / 28/02/2013		
Act Notarial nr. Contract de donatie aut nr 689, din 27/02/2013 emis de NP DEFTA EMIL;		
C1	Intabulare, drept de UZUFRUCT VIAGER, cota actuala 1/1, cota initiala 1/1	A1
	1) **DRAGUSIN DANIELA IONELA**, LIPSA CNP	

Document care conține date cu caracter personal, protejat de prevederile Regulamentului (UE) nr. 679/2016 și Legii 190/2018

Anexa Nr. 1 La Partea I

Teren

Nr cadastral	Suprafaţa (mp)*	Observaţii / Referinţe
30204	132.498	

* Suprafaţa este determinată in planul de proiecţie Stereo 70.

DETALII LINIARE IMOBIL



Date referitoare la teren

Crt	Categorie folosință	Intra vilan	Suprafaţa (mp)	Tarla	Parcelă	Nr. topo	Observaţii / Referinţe
1	arabil	NU	132.498	5	501	-	

Lungime Segmente
1) Valorile lungimilor segmentelor sunt obţinute din proiecţie în plan.

Punct început	X / Y	Punct sfârşit	X / Y	Lungime segment (** (m)
1	383.096,374 282.348,935	2	383.179,063 282.346,041	82.74
2	383.179,063 282.346,041	3	383.219,755 282.344,638	40.716
3	383.219,755 282.344,638	4	383.279,465 282.342,578	59.746
4	383.279,465 282.342,578	5	383.303,854 282.341,713	24.404
5	383.303,854 282.341,713	6	383.378,707 282.339,06	74.9

Document care conține date cu caracter personal, protejat de prevederile Regulamentului (UE) nr. 679/2016 și Legii 190/2018

Punct început	X / Y	Punct sfârşit	X / Y	Lungime segment (** (m)
6	383.378,707 282.339,06	7	383.401,658 282.338,256	22.965
7	383.401,658 282.338,256	8	383.408,653 282.769,03	430.831
8	383.408,653 282.769,03	9	383.105,943 282.789,06	303.372
9	383.105,943 282.789,06	10	383.105,921 282.788,174	0.886
10	383.105,921 282.788,174	1	383.096,374 282.348,935	439.343

** Lungimile segmentelor sunt determinate în planul de proiecţie Stereo 70 şi sunt rotunjite la 1 milimetru.
*** Distanţa dintre puncte este formată din segmente cumulate ce sunt mai mici decât valoarea 1 milimetru.

Document care conține date cu caracter personal, protejat de prevederile Regulamentului (UE) nr. 679/2016 și Legii 190/2018

DATE DESPRE IMOBILUL NR. 4887

Oficiul de Cadastru şi Publicitate Imobiliară DOLJ
Biroul de Cadastru şi Publicitate Imobiliară Craiova

A. Partea I. Descrierea imobilului

TEREN Extravilan

Adresa: Jud. Dolj, Tarla 5,Parcela 508, teren neimprejmuit

Nr. Crt	Nr cadastral Nr. topografic	Suprafaţa* (mp)	Observaţii / Referinţe
A1	30205	104.529	Sector cadastral:2 Teren neimprejmuit;

B. Partea II. Proprietari şi acte

Inscrieri privitoare la dreptul de proprietate şi alte drepturi reale		Referinţe
18100 / 28/02/2013		
Act Notarial nr. Contract de donatie aut. nr. 688, din 27/02/2013 emis de NP DEFTA EMIL;		
B1	Intabulare, drept de PROPRIETATE, dobandit prin Conventie, cota actuala 1/1, cota initiala 1/1	A1
	1) **POLOJINTEF ANDREI ALEXANDRU**	
B2	Se noteaza interdictia de instrainare si grevare asupra imobilului de sub A 1, pe tot timpul vietii uzufructuarei Mitranescu Adriana Paula .	A1

C. Partea III. SARCINI

Inscrieri privind dezmembramintele dreptului de proprietate, drepturi reale de garanţie şi sarcini		Referinţe
18100 / 28/02/2013		
Act Notarial nr. Contract de donatie aut. nr. 688, din 27/02/2013 emis de NP DEFTA EMIL;		
C1	Intabulare, drept de UZUFRUCT VIAGER, dobandit prin Conventie, cota actuala 1/1, cota initiala 1/1	A1
	1) **MITRANESCU ADRIANA PAULA**	

Document care conține date cu caracter personal, protejat de prevederile Regulamentului (UE) nr. 679/2016 și Legii 190/2018

Anexa Nr. 1 La Partea I

Teren

Nr cadastral	Suprafaţa (mp)*	Observaţii / Referinţe
30205	104.529	

* Suprafaţa este determinată in planul de proiecţie Stereo 70.

DETALII LINIARE IMOBIL

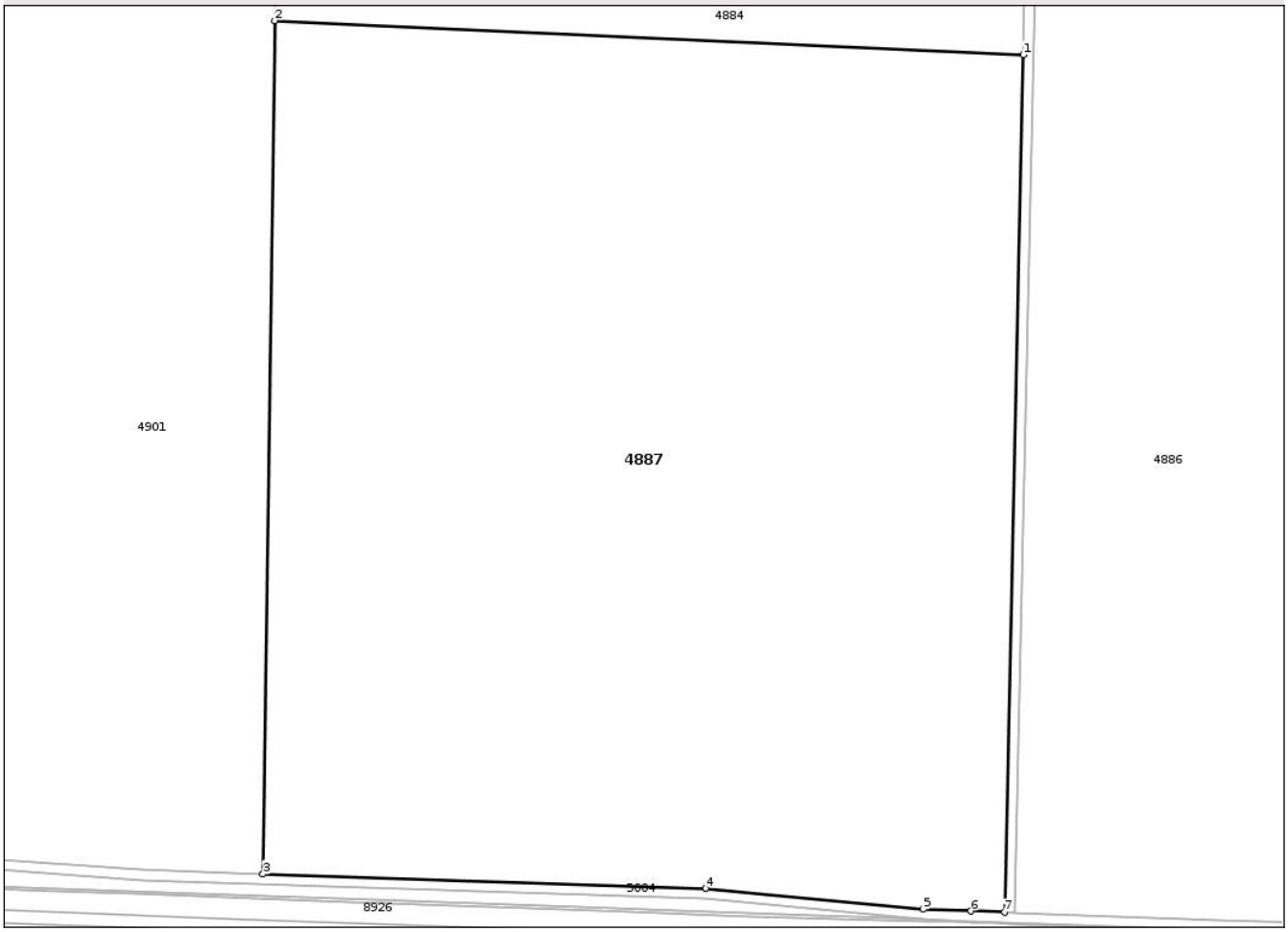

Date referitoare la teren

Crt	Categorie folosință	Intra vilan	Suprafaţa (mp)	Tarla	Parcelă	Nr. topo	Observaţii / Referinţe
1	arabil	NU	104.529	5	508	-	

Lungime Segmente
1) Valorile lungimilor segmentelor sunt obţinute din proiecţie în plan.

Punct început	X / Y	Punct sfârşit	X / Y	Lungime segment (** (m)
1	383.099,932 282.696,739	2	382.796,174 282.710,536	304.071
2	382.796,174 282.710,536	3	382.791,377 282.364,577	345.992
3	382.791,377 282.364,577	4	382.970,929 282.358,772	179.646
4	382.970,929 282.358,772	5	383.059,259 282.350,265	88.739
5	383.059,259 282.350,265	6	383.078,795 282.349,551	19.549

Document care conține date cu caracter personal, protejat de prevederile Regulamentului (UE) nr. 679/2016 și Legii 190/2018

Punct început	X / Y	Punct sfârşit	X / Y	Lungime segment (** (m)
6	383.078,795 282.349,551	7	383.092,376 282.349,075	13.589
7	383.092,376 282.349,075	1	383.099,932 282.696,739	347.746

** Lungimile segmentelor sunt determinate în planul de proiecţie Stereo 70 şi sunt rotunjite la 1 milimetru.
*** Distanţa dintre puncte este formată din segmente cumulate ce sunt mai mici decât valoarea 1 milimetru.

Document care conține date cu caracter personal, protejat de prevederile Regulamentului (UE) nr. 679/2016 și Legii 190/2018

DATE DESPRE IMOBILUL NR. 4888

Oficiul de Cadastru şi Publicitate Imobiliară DOLJ
Biroul de Cadastru şi Publicitate Imobiliară Craiova

A. Partea I. Descrierea imobilului

Nr. CF vechi:37
Nr. cadastral vechi:72

TEREN Extravilan

Adresa: Jud. Dolj, T4 P509

Nr. Crt	Nr cadastral Nr. topografic	Suprafaţa* (mp)	Observaţii / Referinţe
A1	30084	Din acte: 15.200 Masurata: 14.998	Sector cadastral:2 Teren neimprejmuit;

B. Partea II. Proprietari şi acte

Inscrieri privitoare la dreptul de proprietate şi alte drepturi reale		Referinţe
22250 / 27/03/2008		
Act Notarial nr. 511, din 01/01/2008 emis de NP Ilie Victor Florea;		
B1	Intabulare, drept de PROPRIETATE, dobandit prin Conventie, cota actuala 1/1, cota initiala 1/1	A1
	1) **ROMAN GHEORGHE**, casatorit cu 2) **ROMAN IONELA LAURA**, LIPSA CNP	
	OBSERVATII: (provenita din conversia CF 37)	

C. Partea III. SARCINI .

Inscrieri privind dezmembramintele dreptului de proprietate, drepturi reale de garanţie şi sarcini	Referinţe
NU SUNT	

Document care conține date cu caracter personal, protejat de prevederile Regulamentului (UE) nr. 679/2016 și Legii 190/2018

Anexa Nr. 1 La Partea I

Teren

Nr cadastral	Suprafaţa (mp)*	Observaţii / Referinţe
30084	Din acte: 15.200 Masurata: 14.998	

* Suprafaţa este determinată in planul de proiecţie Stereo 70.

DETALII LINIARE IMOBIL

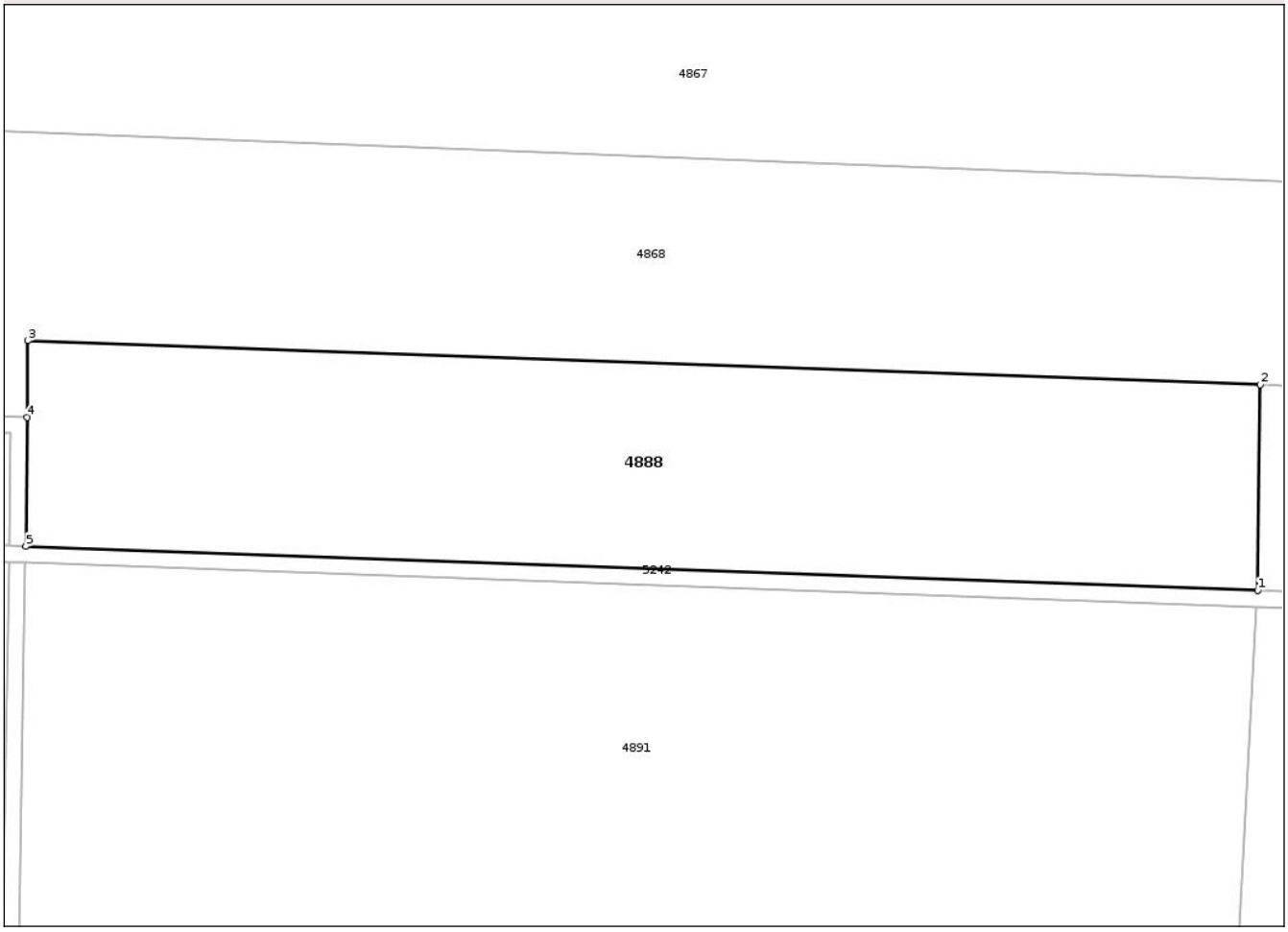

Date referitoare la teren

Crt	Categorie folosinţă	Intra vilan	Suprafaţa (mp)	Tarla	Parcelă	Nr. topo	Observaţii / Referinţe
1	arabil	NU	14.998	4	509	-	

Lungime Segmente
1) Valorile lungimilor segmentelor sunt obţinute din proiecţie în plan.

Punct început	X / Y	Punct sfârşit	X / Y	Lungime segment (** (m)
1	382.832,837 284.122,574	2	382.833,457 284.172,57	50.0
2	382.833,457 284.172,57	3	382.533,601 284.183,312	300.048
3	382.533,601 284.183,312	4	382.533,479 284.164,7	18.612
4	382.533,479 284.164,7	5	382.533,112 284.133,282	31.42

Document care conține date cu caracter personal, protejat de prevederile Regulamentului (UE) nr. 679/2016 și Legii 190/2018

Punct început	X / Y	Punct sfârşit	X / Y	Lungime segment (** (m)
5	382.533,112 284.133,282	1	382.832,837 284.122,574	299.916

** Lungimile segmentelor sunt determinate în planul de proiecţie Stereo 70 şi sunt rotunjite la 1 milimetru.
*** Distanţa dintre puncte este formată din segmente cumulate ce sunt mai mici decât valoarea 1 milimetru.

Document care conține date cu caracter personal, protejat de prevederile Regulamentului (UE) nr. 679/2016 și Legii 190/2018

DATE DESPRE IMOBILUL NR. 4889

Oficiul de Cadastru şi Publicitate Imobiliară DOLJ
Biroul de Cadastru şi Publicitate Imobiliară Craiova

A. Partea I. Descrierea imobilului

Nr. CF vechi:95
Nr. cadastral vechi:63

TEREN Extravilan

Adresa: Jud. Dolj, T4 P514

Nr. Crt	Nr cadastral Nr. topografic	Suprafaţa* (mp)	Observaţii / Referinţe
A1	30139	Din acte: 8.014 Masurata: 8.010	Sector cadastral:2 Teren neimprejmuit;

B. Partea II. Proprietari şi acte

Inscrieri privitoare la dreptul de proprietate şi alte drepturi reale		Referinţe
22282 / 27/03/2008		
Act Notarial nr. 611, din 26/03/2008 emis de NP Ilie Victor Florea;		
B1	Intabulare, drept de PROPRIETATE, dobandit prin Conventie, cota actuala 1/1, cota initiala 1/1	A1
	1) **ROMAN GHEORGHE**, casatorit cu; LIPSA CNP 2) **ROMAN IONELA LAURA**, LIPSA CNP	
	OBSERVATII: (provenita din conversia CF 95)	

C. Partea III. SARCINI .

Inscrieri privind dezmembramintele dreptului de proprietate, drepturi reale de garanţie şi sarcini	Referinţe
NU SUNT	

Document care conține date cu caracter personal, protejat de prevederile Regulamentului (UE) nr. 679/2016 și Legii 190/2018

Anexa Nr. 1 La Partea I

Teren

Nr cadastral	Suprafaţa (mp)*	Observaţii / Referinţe
30139	Din acte: 8.014 Masurata: 8.010	

* Suprafaţa este determinată in planul de proiecţie Stereo 70.

DETALII LINIARE IMOBIL

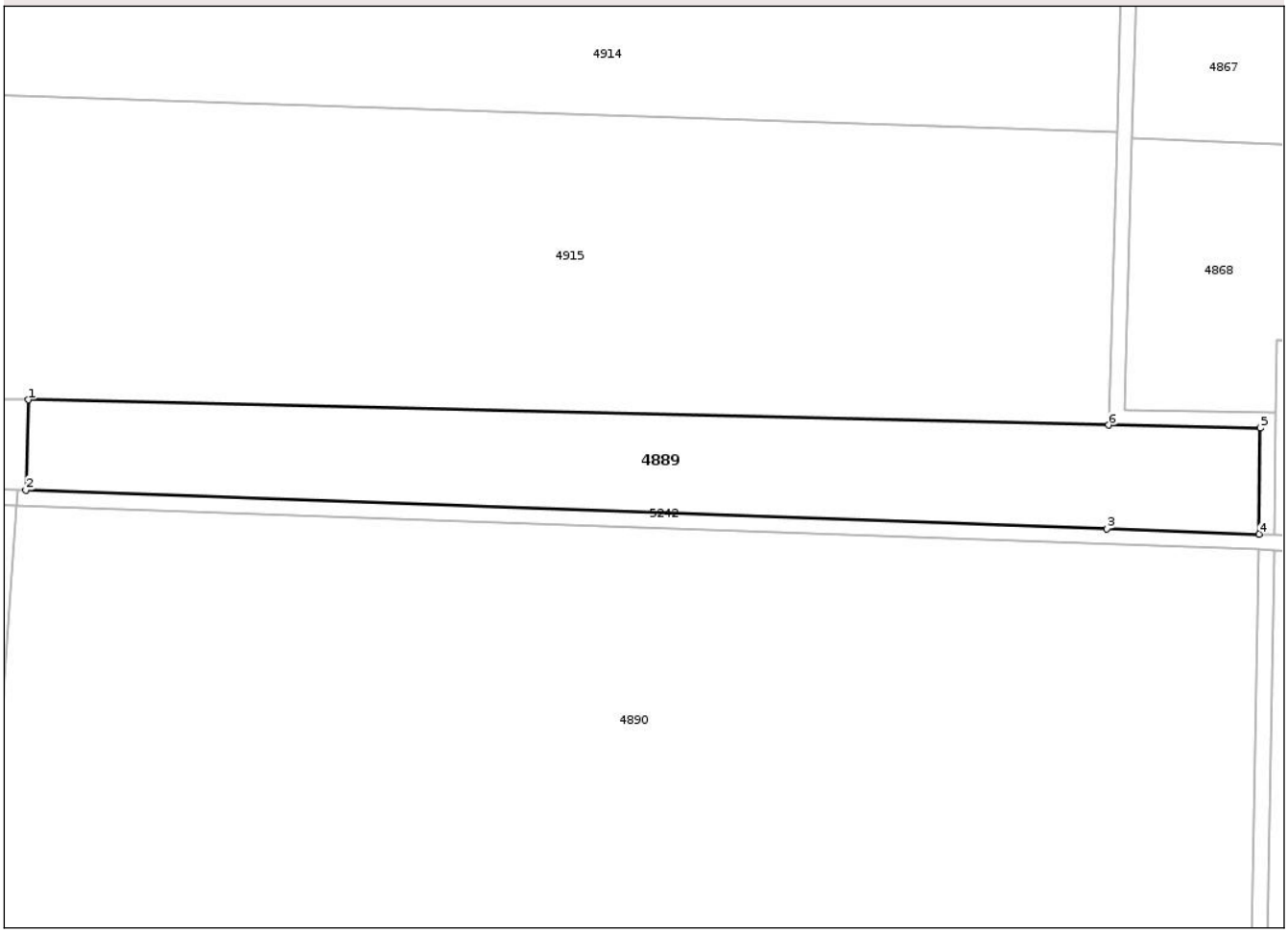

Date referitoare la teren

Crt	Categorie folosinţă	Intra vilan	Suprafaţa (mp)	Tarla	Parcelă	Nr. topo	Observaţii / Referinţe
1	arabil	NU	8.010	4	514	-	

Lungime Segmente
1) Valorile lungimilor segmentelor sunt obţinute din proiecţie în plan.

Punct început	X / Y	Punct sfârşit	X / Y	Lungime segment (** (m)
1	382.211,861 284.168,016	2	382.211,237 284.144,779	23.245
2	382.211,237 284.144,779	3	382.489,915 284.134,825	278.856
3	382.489,915 284.134,825	4	382.529,113 284.133,424	39.223
4	382.529,113 284.133,424	5	382.529,433 284.160,772	27.35
5	382.529,433 284.160,772	6	382.490,37 284.161,473	39.069

Document care conține date cu caracter personal, protejat de prevederile Regulamentului (UE) nr. 679/2016 și Legii 190/2018

Punct început	X / Y	Punct sfârşit	X / Y	Lungime segment (** (m)
6	382.490,37 284.161,473	1	382.211,861 284.168,016	278.586

** Lungimile segmentelor sunt determinate în planul de proiecţie Stereo 70 şi sunt rotunjite la 1 milimetru.
*** Distanţa dintre puncte este formată din segmente cumulate ce sunt mai mici decât valoarea 1 milimetru.

Document care conține date cu caracter personal, protejat de prevederile Regulamentului (UE) nr. 679/2016 și Legii 190/2018

DATE DESPRE IMOBILUL NR. 4890

Oficiul de Cadastru şi Publicitate Imobiliară DOLJ
Biroul de Cadastru şi Publicitate Imobiliară Craiova

A. Partea I. Descrierea imobilului

Nr. CF vechi:99
Nr. cadastral vechi:69

TEREN Extravilan

Adresa: Jud. Dolj, T4 P513

Nr. Crt	Nr cadastral Nr. topografic	Suprafaţa* (mp)	Observaţii / Referinţe
A1	30143	Din acte: 65.204 Masurata: 65.744	Sector cadastral:2 Teren neimprejmuit;

B. Partea II. Proprietari şi acte

Inscrieri privitoare la dreptul de proprietate şi alte drepturi reale		Referinţe
22278 / 27/03/2008		
Act Notarial nr. 511, din 01/01/2008 emis de NP Ilie Victor Florea;		
B1	Intabulare, drept de PROPRIETATE, dobandit prin Conventie, cota actuala 1/1, cota initiala 1/1	A1
	1) **ROMAN GHEORGHE**, casatorit cu; LIPSA CNP 2) **ROMAN IONELA LAURA**, LIPSA CNP	
	OBSERVATII: (provenita din conversia CF 99)	

C. Partea III. SARCINI .

Inscrieri privind dezmembramintele dreptului de proprietate, drepturi reale de garanţie şi sarcini	Referinţe
NU SUNT	

Document care conține date cu caracter personal, protejat de prevederile Regulamentului (UE) nr. 679/2016 și Legii 190/2018

Anexa Nr. 1 La Partea I

Teren

Nr cadastral	Suprafaţa (mp)*	Observaţii / Referinţe
30143	Din acte: 65.204 Masurata: 65.744	

* Suprafaţa este determinată in planul de proiecţie Stereo 70.

DETALII LINIARE IMOBIL

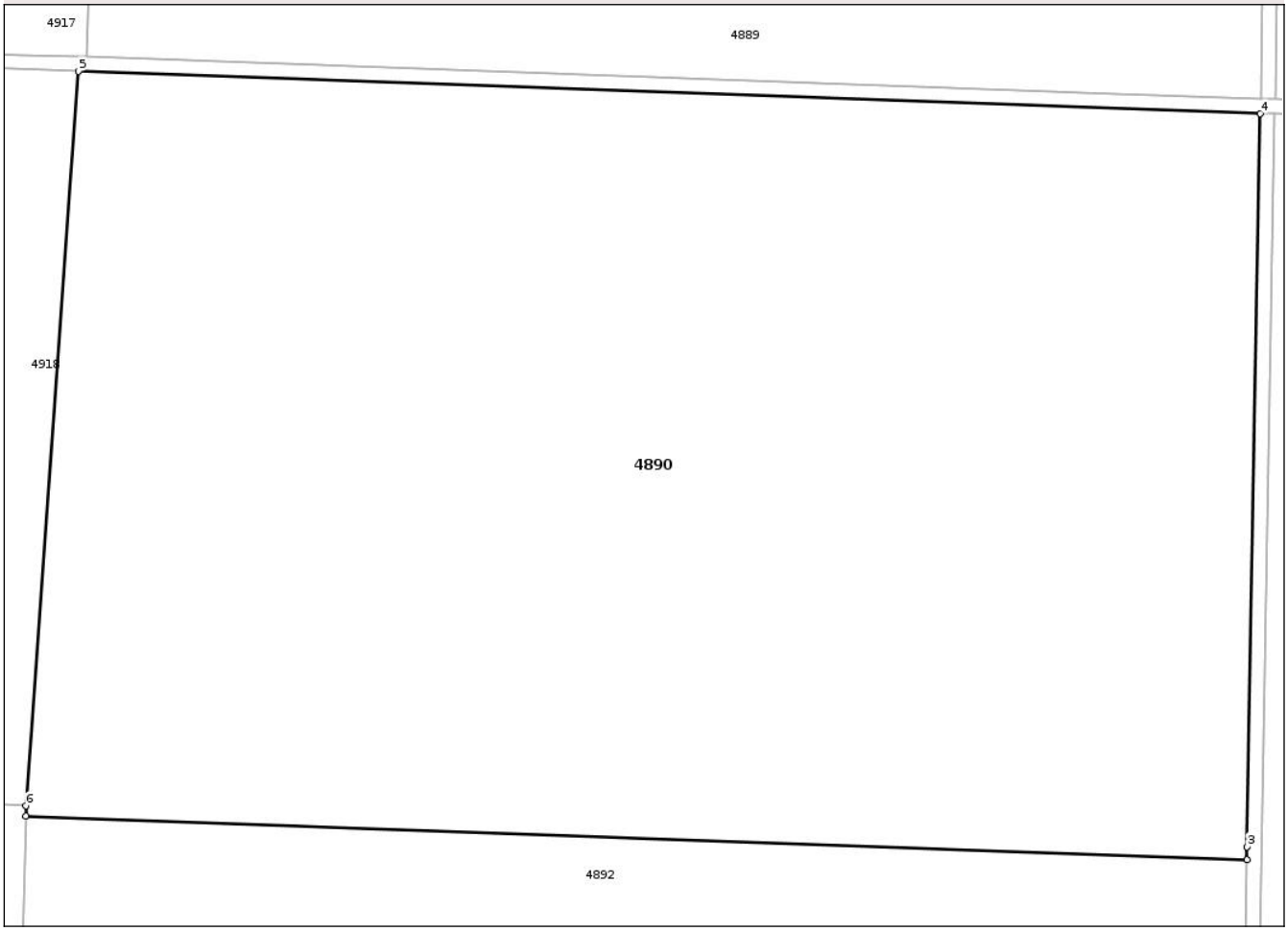

Date referitoare la teren

Crt	Categorie folosinţă	Intra vilan	Suprafaţa (mp)	Tarla	Parcelă	Nr. topo	Observaţii / Referinţe
1	arabil	NU	65.744	4	513	-	

Lungime Segmente
1) Valorile lungimilor segmentelor sunt obţinute din proiecţie în plan.

Punct început	X / Y	Punct sfârşit	X / Y	Lungime segment (** (m)
1	382.194,704 283.939,351	2	382.525,359 283.927,507	330.867
2	382.525,359 283.927,507	3	382.525,422 283.931,069	3.563
3	382.525,422 283.931,069	4	382.528,97 284.129,427	198.39
4	382.528,97 284.129,427	5	382.208,939 284.140,859	320.235

Document care conține date cu caracter personal, protejat de prevederile Regulamentului (UE) nr. 679/2016 și Legii 190/2018

Punct început	X / Y	Punct sfârşit	X / Y	Lungime segment (** (m)
5	382.208,939 284.140,859	6	382.194,764 283.942,167	199.197
6	382.194,764 283.942,167	1	382.194,704 283.939,351	2.817

** Lungimile segmentelor sunt determinate în planul de proiecţie Stereo 70 şi sunt rotunjite la 1 milimetru.
*** Distanţa dintre puncte este formată din segmente cumulate ce sunt mai mici decât valoarea 1 milimetru.

Document care conține date cu caracter personal, protejat de prevederile Regulamentului (UE) nr. 679/2016 și Legii 190/2018

DATE DESPRE IMOBILUL NR. 4891

Oficiul de Cadastru şi Publicitate Imobiliară DOLJ
Biroul de Cadastru şi Publicitate Imobiliară Craiova

A. Partea I. Descrierea imobilului

Nr. CF vechi:36
Nr. cadastral vechi:71

TEREN Extravilan

Adresa: Jud. Dolj, T4 P508

Nr. Crt	Nr cadastral Nr. topografic	Suprafaţa* (mp)	Observaţii / Referinţe
A1	30083	Din acte: 69.566 Masurata: 69.584	Sector cadastral:2 Teren neimprejmuit;

B. Partea II. Proprietari şi acte

Inscrieri privitoare la dreptul de proprietate şi alte drepturi reale		Referinţe
22285 / 27/03/2008		
Act Notarial nr. 511, din 01/01/2008 emis de NP Ilie Victor Florea;		
B1	Intabulare, drept de PROPRIETATE, dobandit prin Conventie, cota actuala 1/1, cota initiala 1/1	A1
	1) **ROMAN GHEORGHE**, casatorit cu 2) **ROMAN IONELA LAURA**, LIPSA CNP	
	OBSERVATII: (provenita din conversia CF 36)	

C. Partea III. SARCINI .

Inscrieri privind dezmembramintele dreptului de proprietate, drepturi reale de garanţie şi sarcini	Referinţe
NU SUNT	

Document care conține date cu caracter personal, protejat de prevederile Regulamentului (UE) nr. 679/2016 și Legii 190/2018

Anexa Nr. 1 La Partea I

Teren

Nr cadastral	Suprafaţa (mp)*	Observaţii / Referinţe
30083	Din acte: 69.566 Masurata: 69.584	

* Suprafaţa este determinată in planul de proiecţie Stereo 70.

DETALII LINIARE IMOBIL

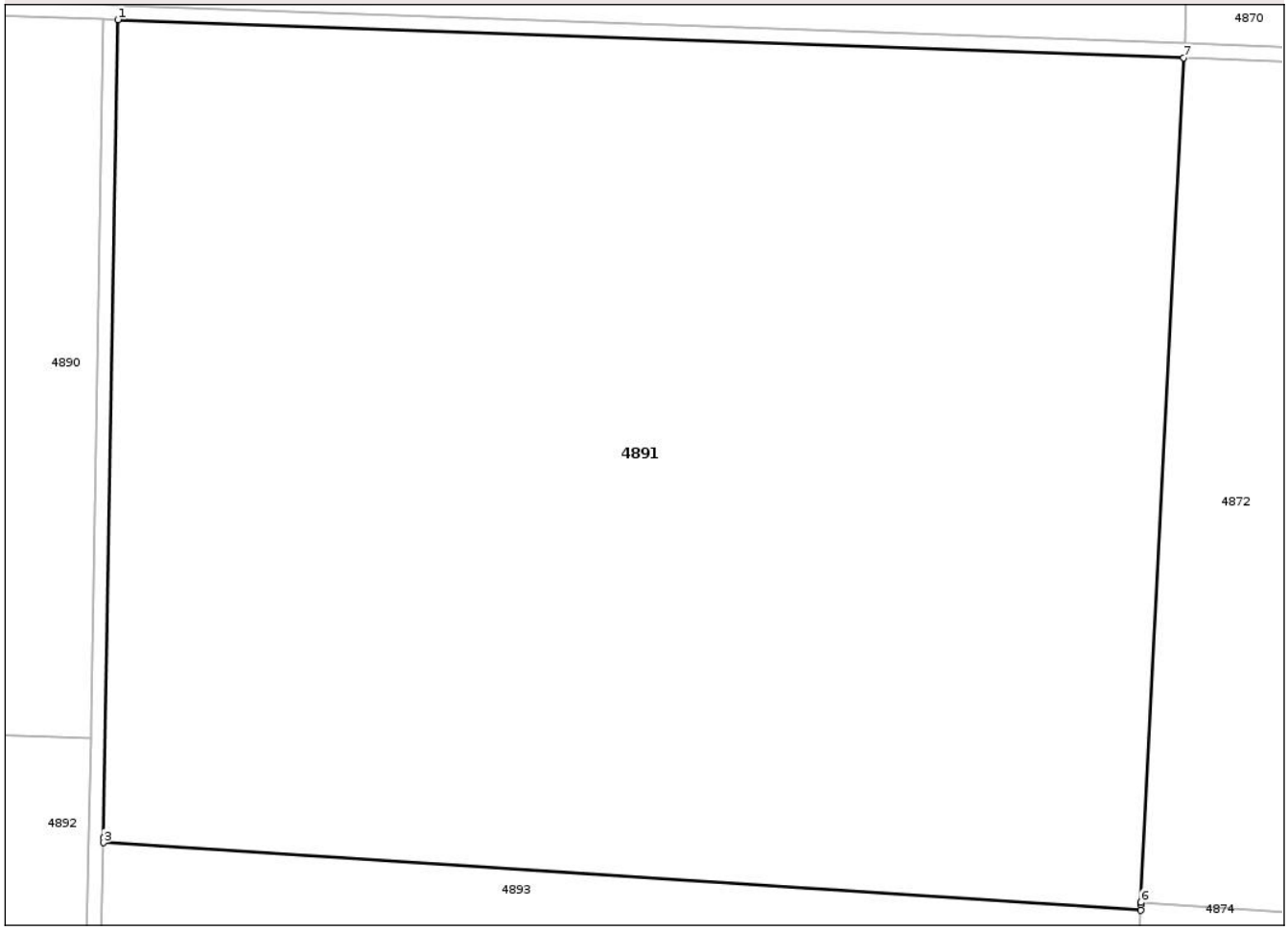

Date referitoare la teren

Crt	Categorie folosinţă	Intra vilan	Suprafaţa (mp)	Tarla	Parcelă	Nr. topo	Observaţii / Referinţe
1	arabil	NU	69.584	4	508	-	

Lungime Segmente
1) Valorile lungimilor segmentelor sunt obţinute din proiecţie în plan.

Punct început	X / Y	Punct sfârşit	X / Y	Lungime segment (** (m)
1	382.532,968 284.129,284	2	382.528,863 283.899,777	229.544
2	382.528,863 283.899,777	3	382.528,833 283.898,277	1.5
3	382.528,833 283.898,277	4	382.820,278 283.879,323	292.061
4	382.820,278 283.879,323	5	382.820,321 283.880,822	1.5

Document care conține date cu caracter personal, protejat de prevederile Regulamentului (UE) nr. 679/2016 și Legii 190/2018

Punct început	X / Y	Punct sfârşit	X / Y	Lungime segment (** (m)
5	382.820,321 283.880,822	6	382.820,356 283.881,505	0.684
6	382.820,356 283.881,505	7	382.832,395 284.118,589	237.389
7	382.832,395 284.118,589	1	382.532,968 284.129,284	299.618

** Lungimile segmentelor sunt determinate în planul de proiecţie Stereo 70 şi sunt rotunjite la 1 milimetru.
*** Distanţa dintre puncte este formată din segmente cumulate ce sunt mai mici decât valoarea 1 milimetru.

Document care conține date cu caracter personal, protejat de prevederile Regulamentului (UE) nr. 679/2016 și Legii 190/2018

DATE DESPRE IMOBILUL NR. 4892

Oficiul de Cadastru şi Publicitate Imobiliară DOLJ
Biroul de Cadastru şi Publicitate Imobiliară Craiova

A. Partea I. Descrierea imobilului

Nr. CF vechi:43
Nr. cadastral vechi:79

TEREN Extravilan

Adresa: Jud. Dolj, T4 P511

Nr. Crt	Nr cadastral Nr. topografic	Suprafaţa* (mp)	Observaţii / Referinţe
A1	30089	Din acte: 60.690 Masurata: 60.559	Sector cadastral:2 Teren neimprejmuit;

B. Partea II. Proprietari şi acte

Inscrieri privitoare la dreptul de proprietate şi alte drepturi reale		Referinţe
22276 / 27/03/2008		
Act Notarial nr. 511, din 01/01/2008 emis de NP Ilie Victor Florea;		
B1	Intabulare, drept de PROPRIETATE, dobandit prin Conventie, cota actuala 1/1, cota initiala 1/1	A1
	1) **ROMAN GHEORGHE**, casatorit cu 2) **ROMAN IONELA LAURA**, LIPSA CNP	
	OBSERVATII: (provenita din conversia CF 43)	

C. Partea III. SARCINI .

Inscrieri privind dezmembramintele dreptului de proprietate, drepturi reale de garanţie şi sarcini	Referinţe
NU SUNT	

Document care conține date cu caracter personal, protejat de prevederile Regulamentului (UE) nr. 679/2016 și Legii 190/2018

Anexa Nr. 1 La Partea I

Teren

Nr cadastral	Suprafaţa (mp)*	Observaţii / Referinţe
30089	Din acte: 60.690 Masurata: 60.559	

* Suprafaţa este determinată in planul de proiecţie Stereo 70.

DETALII LINIARE IMOBIL

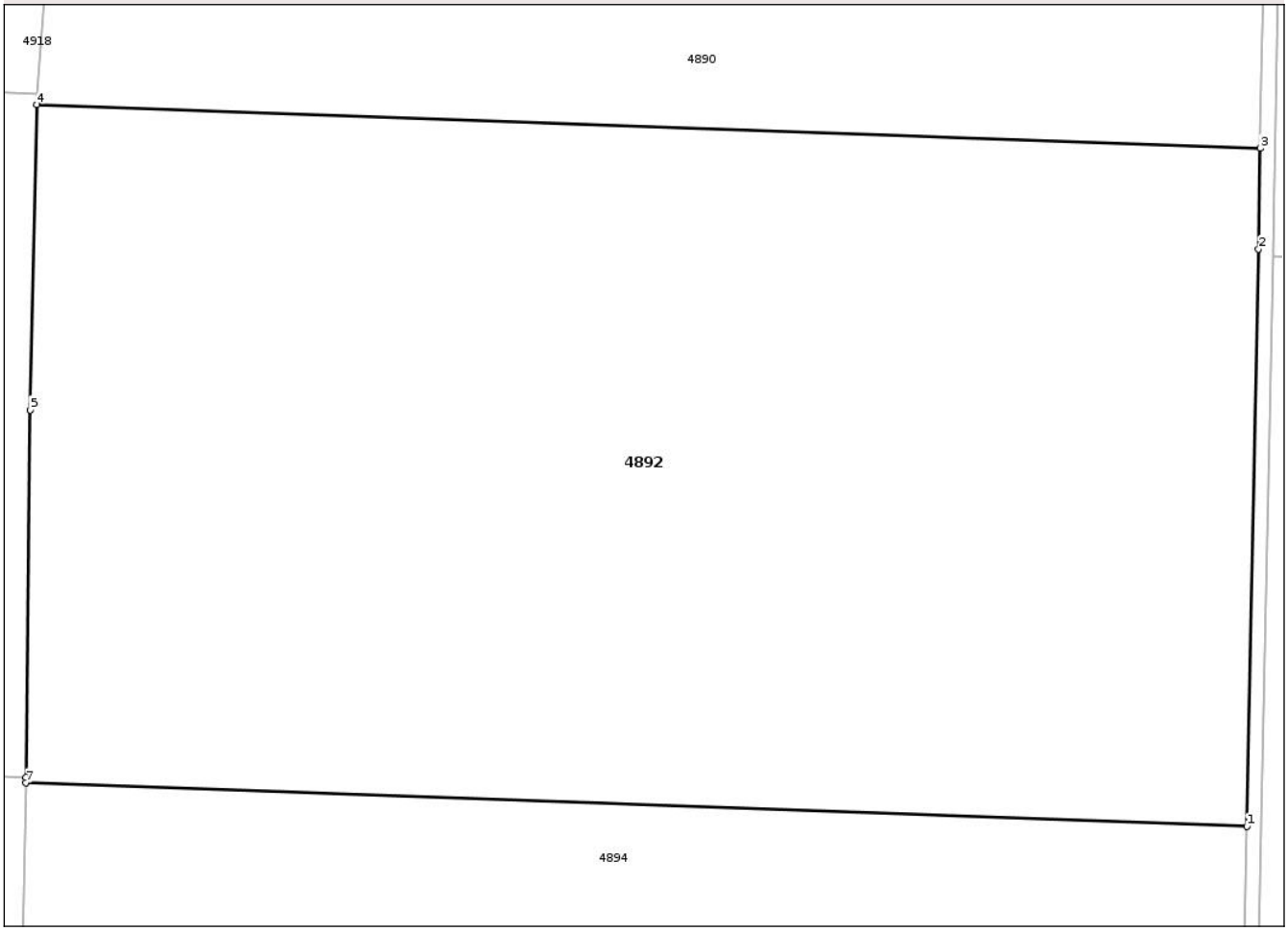

Date referitoare la teren

Crt	Categorie folosinţă	Intra vilan	Suprafaţa (mp)	Tarla	Parcelă	Nr. topo	Observaţii / Referinţe
1	arabil	NU	60.559	4	511	-	

Lungime Segmente
1) Valorile lungimilor segmentelor sunt obţinute din proiecţie în plan.

Punct început	X / Y	Punct sfârşit	X / Y	Lungime segment (** (m)
1	382.521,742 283.744,436	2	382.524,872 283.900,317	155.912
2	382.524,872 283.900,317	3	382.525,359 283.927,507	27.194
3	382.525,359 283.927,507	4	382.194,704 283.939,351	330.867
4	382.194,704 283.939,351	5	382.192,942 283.856,876	82.494

Document care conține date cu caracter personal, protejat de prevederile Regulamentului (UE) nr. 679/2016 și Legii 190/2018

Punct început	X / Y	Punct sfârşit	X / Y	Lungime segment (** (m)
5	382.192,942 283.856,876	6	382.191,781 283.757,753	99.13
6	382.191,781 283.757,753	7	382.191,756 283.756,256	1.497
7	382.191,756 283.756,256	1	382.521,742 283.744,436	330.198

** Lungimile segmentelor sunt determinate în planul de proiecţie Stereo 70 şi sunt rotunjite la 1 milimetru.
*** Distanţa dintre puncte este formată din segmente cumulate ce sunt mai mici decât valoarea 1 milimetru.

Document care conține date cu caracter personal, protejat de prevederile Regulamentului (UE) nr. 679/2016 și Legii 190/2018

DATE DESPRE IMOBILUL NR. 4893

Oficiul de Cadastru şi Publicitate Imobiliară DOLJ
Biroul de Cadastru şi Publicitate Imobiliară Craiova

A. Partea I. Descrierea imobilului

TEREN Extravilan

Adresa: Jud. Dolj, T4, P507

Nr. Crt	Nr cadastral Nr. topografic	Suprafaţa* (mp)	Observaţii / Referinţe
A1	32672	146.582	Sector cadastral:2 Teren neimprejmuit;

B. Partea II. Proprietari şi acte

Inscrieri privitoare la dreptul de proprietate şi alte drepturi reale		Referinţe
246405 / 31/10/2019		
Act Administrativ nr. TDP nr. 1590-2028, din 29/07/2002 emis de CJSDPAT DOLJ (act notarial nr C.M. nr. 40 din 31.05.2018, emis de BNP GHEORGHE ALISA ANDA;act notarial nr C.M. nr. 167 din 10.07.2008, emis de BNP BELU AUREL);		
B1	Intabulare, drept de PROPRIETATE, dobandit prin Succesiune, cota actuala 1/1, cota initiala 1/1	A1
	1) **TOMESCU BOGDAN**	
	OBSERVATII: Iures Emil	

C. Partea III. SARCINI .

Inscrieri privind dezmembramintele dreptului de proprietate, drepturi reale de garanţie şi sarcini	Referinţe
NU SUNT	

Document care conține date cu caracter personal, protejat de prevederile Regulamentului (UE) nr. 679/2016 și Legii 190/2018

Anexa Nr. 1 La Partea I

Teren

Nr cadastral	Suprafaţa (mp)*	Observaţii / Referinţe
32672	146.582	

* Suprafaţa este determinată in planul de proiecţie Stereo 70.

DETALII LINIARE IMOBIL

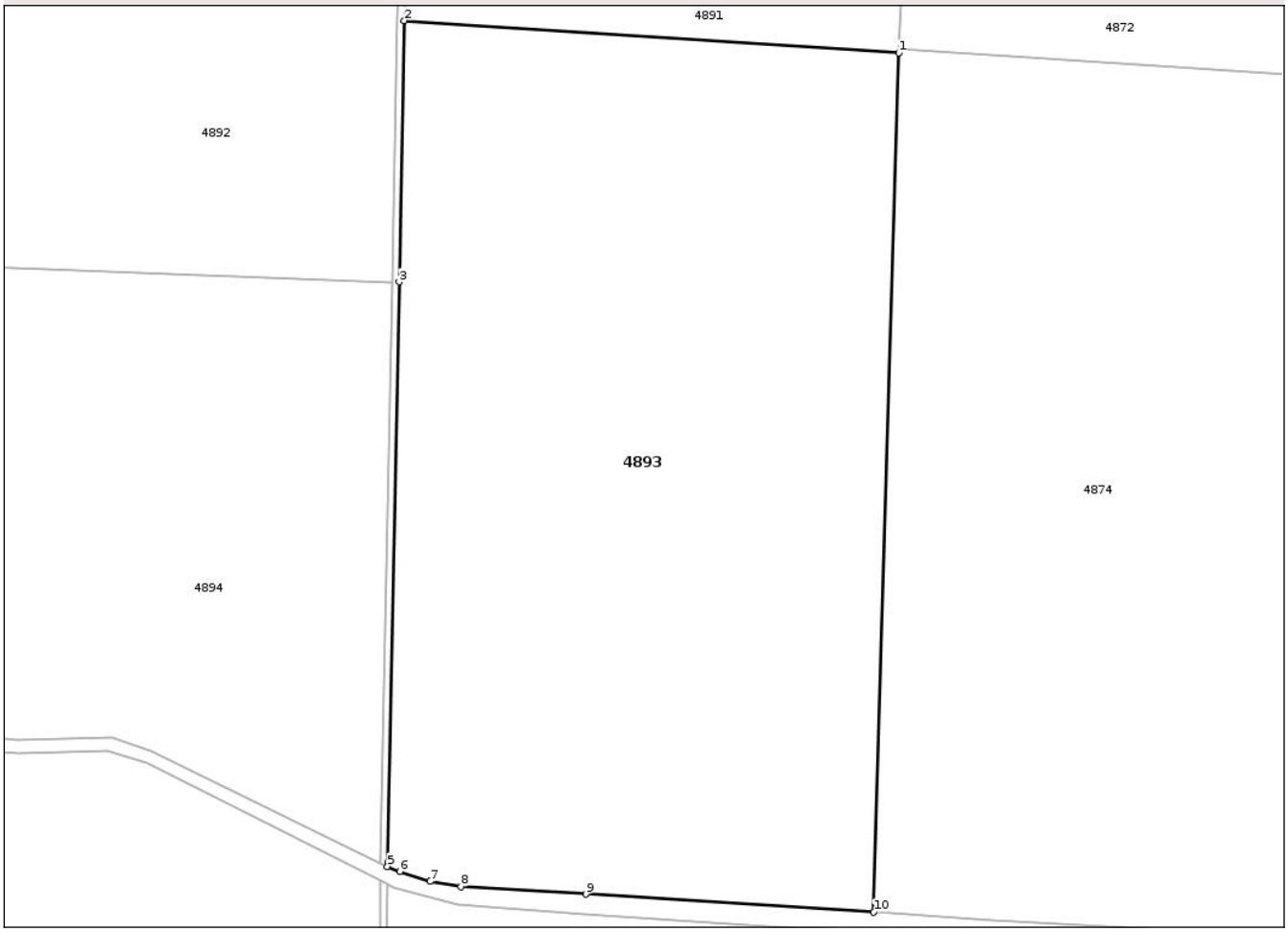

Date referitoare la teren

Crt	Categorie folosință	Intra vilan	Suprafaţa (mp)	Tarla	Parcelă	Nr. topo	Observaţii / Referinţe
1	arabil	NU	146.582	4	507	-	

Lungime Segmente
1) Valorile lungimilor segmentelor sunt obţinute din proiecţie în plan.

Punct început	X / Y	Punct sfârşit	X / Y	Lungime segment (** (m)
1	382.820,278 283.879,323	2	382.528,833 283.898,277	292.061
2	382.528,833 283.898,277	3	382.525,744 283.744,469	153.839
3	382.525,744 283.744,469	4	382.518,878 283.402,655	341.883
4	382.518,878 283.402,655	5	382.518,839 283.400,179	2.476
5	382.518,839 283.400,179	6	382.526,061 283.397,263	7.788

Document care conține date cu caracter personal, protejat de prevederile Regulamentului (UE) nr. 679/2016 și Legii 190/2018

Punct început	X / Y	Punct sfârşit	X / Y	Lungime segment (** (m)
6	382.526,061 283.397,263	7	382.543,938 283.391,33	18.836
7	382.543,938 283.391,33	8	382.562,212 283.388,296	18.524
8	382.562,212 283.388,296	9	382.635,841 283.383,892	73.761
9	382.635,841 283.383,892	10	382.805,566 283.373,237	170.059
10	382.805,566 283.373,237	1	382.820,278 283.879,323	506.3

** Lungimile segmentelor sunt determinate în planul de proiecţie Stereo 70 şi sunt rotunjite la 1 milimetru.
*** Distanţa dintre puncte este formată din segmente cumulate ce sunt mai mici decât valoarea 1 milimetru.

Document care conține date cu caracter personal, protejat de prevederile Regulamentului (UE) nr. 679/2016 și Legii 190/2018

DATE DESPRE IMOBILUL NR. 4894

Oficiul de Cadastru şi Publicitate Imobiliară DOLJ
Biroul de Cadastru şi Publicitate Imobiliară Craiova

A. Partea I. Descrierea imobilului

TEREN Extravilan

Adresa: Jud. Dolj, T4 P511

Nr. Crt	Nr cadastral Nr. topografic	Suprafaţa* (mp)	Observaţii / Referinţe
A1		197.000	Sector cadastral:2 Teren neimprejmuit;

B. Partea II. Proprietari şi acte

Inscrieri privitoare la dreptul de proprietate şi alte drepturi reale		Referinţe
/		
Act Administrativ nr. TDP 1600-2028, din 05/08/2002 emis de CJSDPAT DOLJ;		
B1	Intabulare, drept de PROPRIETATE, dobandit prin Reconstituire, cota actuala 1/1, cota initiala 1/1	A1
	1) **ŢOCULESCU V. VALENTIN** 2) **SELEA VIRGIL**	

C. Partea III. SARCINI .

Inscrieri privind dezmembramintele dreptului de proprietate, drepturi reale de garanţie şi sarcini	Referinţe
NU SUNT	

Document care conține date cu caracter personal, protejat de prevederile Regulamentului (UE) nr. 679/2016 și Legii 190/2018

Anexa Nr. 1 La Partea I

Teren

Nr cadastral	Suprafaţa (mp)*	Observaţii / Referinţe
	197.000	

* Suprafaţa este determinată in planul de proiecţie Stereo 70.

DETALII LINIARE IMOBIL

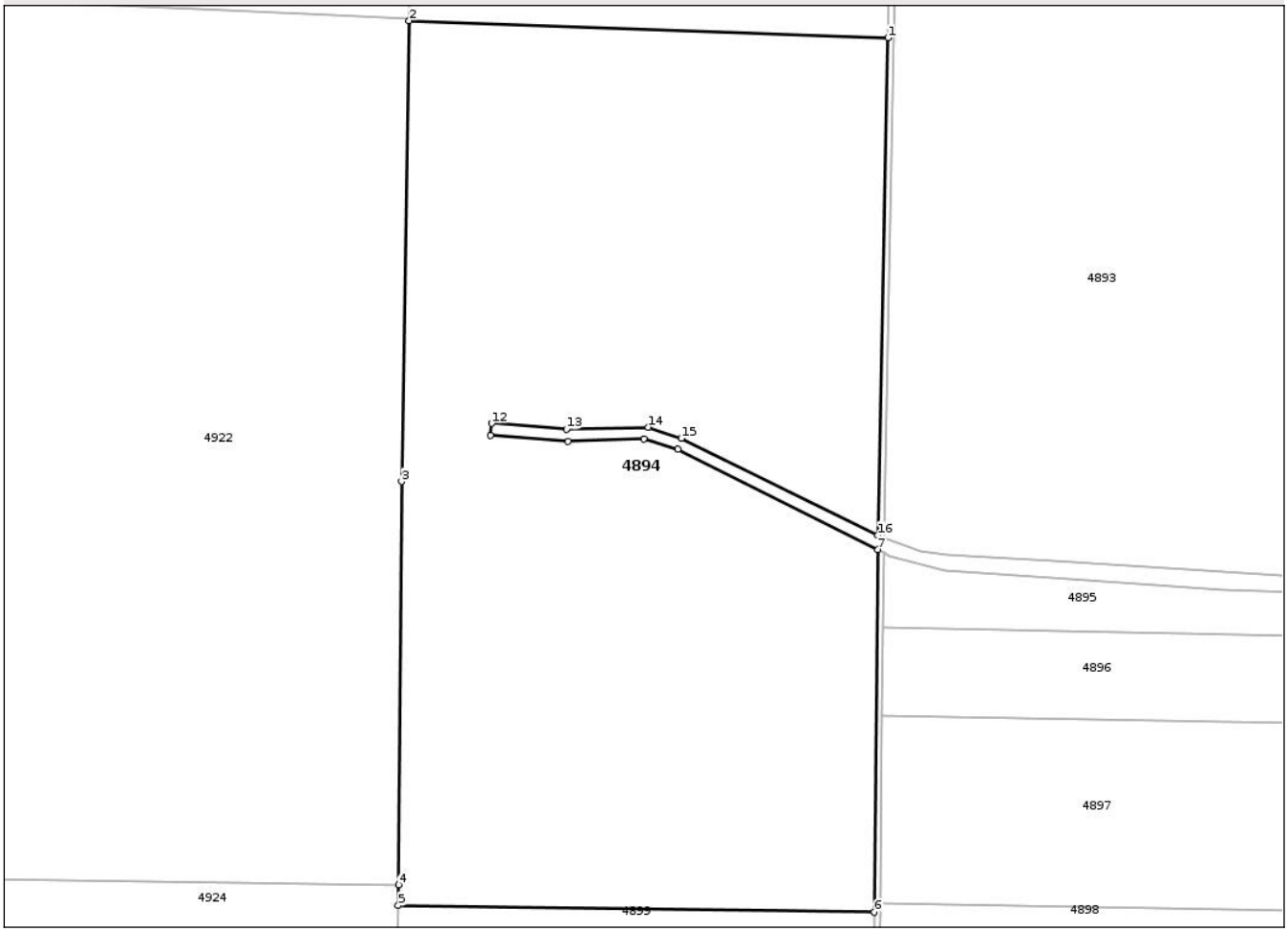

Date referitoare la teren

Crt	Categorie folosință	Intra vilan	Suprafaţa (mp)	Tarla	Parcelă	Nr. topo	Observaţii / Referinţe
1	arabil	NU	197.000	4	511	-	

Lungime Segmente
1) Valorile lungimilor segmentelor sunt obţinute din proiecţie în plan.

Punct început	X / Y	Punct sfârşit	X / Y	Lungime segment (** (m)
1	382.521,742 283.744,436	2	382.191,756 283.756,256	330.198
2	382.191,756 283.756,256	3	382.186,481 283.438,855	317.445
3	382.186,481 283.438,855	4	382.184,443 283.161,073	277.789
4	382.184,443 283.161,073	5	382.184,238 283.146,973	14.101
5	382.184,238 283.146,973	6	382.512,499 283.142,288	328.294

Document care conține date cu caracter personal, protejat de prevederile Regulamentului (UE) nr. 679/2016 și Legii 190/2018

Punct început	X / Y	Punct sfârşit	X / Y	Lungime segment (** (m)
6	382.512,499 283.142,288	7	382.514,869 283.391,885	249.608
7	382.514,869 283.391,885	8	382.377,12 283.461,039	154.133
8	382.377,12 283.461,039	9	382.353,545 283.468,437	24.709
9	382.353,545 283.468,437	10	382.301,312 283.466,589	52.266
10	382.301,312 283.466,589	11	382.247,727 283.470,732	53.745
11	382.247,727 283.470,732	12	382.248,597 283.478,866	8.18
12	382.248,597 283.478,866	13	382.300,16 283.475,029	51.706
13	382.300,16 283.475,029	14	382.356,534 283.476,22	56.387
14	382.356,534 283.476,22	15	382.379,319 283.468,576	24.033
15	382.379,319 283.468,576	16	382.514,879 283.401,987	151.032
16	382.514,879 283.401,987	1	382.521,742 283.744,436	342.518

** Lungimile segmentelor sunt determinate în planul de proiecţie Stereo 70 şi sunt rotunjite la 1 milimetru.
*** Distanţa dintre puncte este formată din segmente cumulate ce sunt mai mici decât valoarea 1 milimetru.

Document care conține date cu caracter personal, protejat de prevederile Regulamentului (UE) nr. 679/2016 și Legii 190/2018

DATE DESPRE IMOBILUL NR. 4895

Oficiul de Cadastru şi Publicitate Imobiliară DOLJ
Biroul de Cadastru şi Publicitate Imobiliară Craiova

A. Partea I. Descrierea imobilului

TEREN Extravilan

Adresa: Jud. Dolj, T4, P506

Nr. Crt	Nr cadastral Nr. topografic	Suprafaţa* (mp)	Observaţii / Referinţe
A1	32674	10.176	Sector cadastral:2 Teren neimprejmuit;

B. Partea II. Proprietari şi acte

Inscrieri privitoare la dreptul de proprietate şi alte drepturi reale		Referinţe
246402 / 31/10/2019		
Act Notarial nr. CM nr 40, din 31/05/2018 emis de BNP GHEORGHE ALISA ANDA (act administrativ nr 1590-2028 din 29.07.2002, emis de CJ DOLJ;act notarial nr CM nr 167 din 10.07.2008, emis de BNP AUREL BELU; act notarial nr CM nr 149 din 26.05.1999, emis de BNP BELU AUREL);		
B1	Intabulare, drept de PROPRIETATE, dobandit prin Succesiune, cota actuala 1/1, cota initiala 1/1	A1
	1) **TOMESCU BOGDAN**	

C. Partea III. SARCINI .

Inscrieri privind dezmembramintele dreptului de proprietate, drepturi reale de garanţie şi sarcini	Referinţe
NU SUNT	

Document care conține date cu caracter personal, protejat de prevederile Regulamentului (UE) nr. 679/2016 și Legii 190/2018

Anexa Nr. 1 La Partea I

Teren

Nr cadastral	Suprafaţa (mp)*	Observaţii / Referinţe
32674	10.176	

* Suprafaţa este determinată in planul de proiecţie Stereo 70.

DETALII LINIARE IMOBIL



Date referitoare la teren

Crt	Categorie folosință	Intra vilan	Suprafaţa (mp)	Tarla	Parcelă	Nr. topo	Observaţii / Referinţe
1	arabil	NU	10.176	4	506	-	

Lungime Segmente
1) Valorile lungimilor segmentelor sunt obţinute din proiecţie în plan.

Punct început	X / Y	Punct sfârşit	X / Y	Lungime segment (** (m)
1	382.518,355 283.338,695	2	382.804,805 283.332,93	286.508
2	382.804,805 283.332,93	3	382.805,222 283.363,013	30.086
3	382.805,222 283.363,013	4	382.753,199 283.364,009	52.033
4	382.753,199 283.364,009	5	382.635,164 283.372,361	118.33
5	382.635,164 283.372,361	6	382.560,52 283.377,659	74.832

Document care conține date cu caracter personal, protejat de prevederile Regulamentului (UE) nr. 679/2016 și Legii 190/2018

Punct început	X / Y	Punct sfârşit	X / Y	Lungime segment (** (m)
6	382.560,52 283.377,659	7	382.522,548 283.387,852	39.316
7	382.522,548 283.387,852	8	382.518,839 283.389,956	4.264
8	382.518,839 283.389,956	1	382.518,355 283.338,695	51.263

** Lungimile segmentelor sunt determinate în planul de proiecţie Stereo 70 şi sunt rotunjite la 1 milimetru.
*** Distanţa dintre puncte este formată din segmente cumulate ce sunt mai mici decât valoarea 1 milimetru.

Document care conține date cu caracter personal, protejat de prevederile Regulamentului (UE) nr. 679/2016 și Legii 190/2018

DATE DESPRE IMOBILUL NR. 4896

Oficiul de Cadastru şi Publicitate Imobiliară DOLJ
Biroul de Cadastru şi Publicitate Imobiliară Craiova

A. Partea I. Descrierea imobilului

TEREN Extravilan

Adresa: Jud. Dolj, T4 P505

Nr. Crt	Nr cadastral Nr. topografic	Suprafaţa* (mp)	Observaţii / Referinţe
A1		17.331	Sector cadastral:2 Teren neimprejmuit;

B. Partea II. Proprietari şi acte

Inscrieri privitoare la dreptul de proprietate şi alte drepturi reale		Referinţe
/		
Act Administrativ nr. TDP 1575-2028, din 11/06/2002 emis de CJSDPAT DOLJ;		
B1	Intabulare, drept de PROPRIETATE, dobandit prin Reconstituire, cota actuala 1/1, cota initiala 1/1	A1
	1) **POPESCU V NICOLAE**, LIPSA CNP	

C. Partea III. SARCINI .

Inscrieri privind dezmembramintele dreptului de proprietate, drepturi reale de garanţie şi sarcini	Referinţe
NU SUNT	

Document care conține date cu caracter personal, protejat de prevederile Regulamentului (UE) nr. 679/2016 și Legii 190/2018

Anexa Nr. 1 La Partea I

Teren

Nr cadastral	Suprafaţa (mp)*	Observaţii / Referinţe
	17.331	

* Suprafaţa este determinată in planul de proiecţie Stereo 70.

DETALII LINIARE IMOBIL

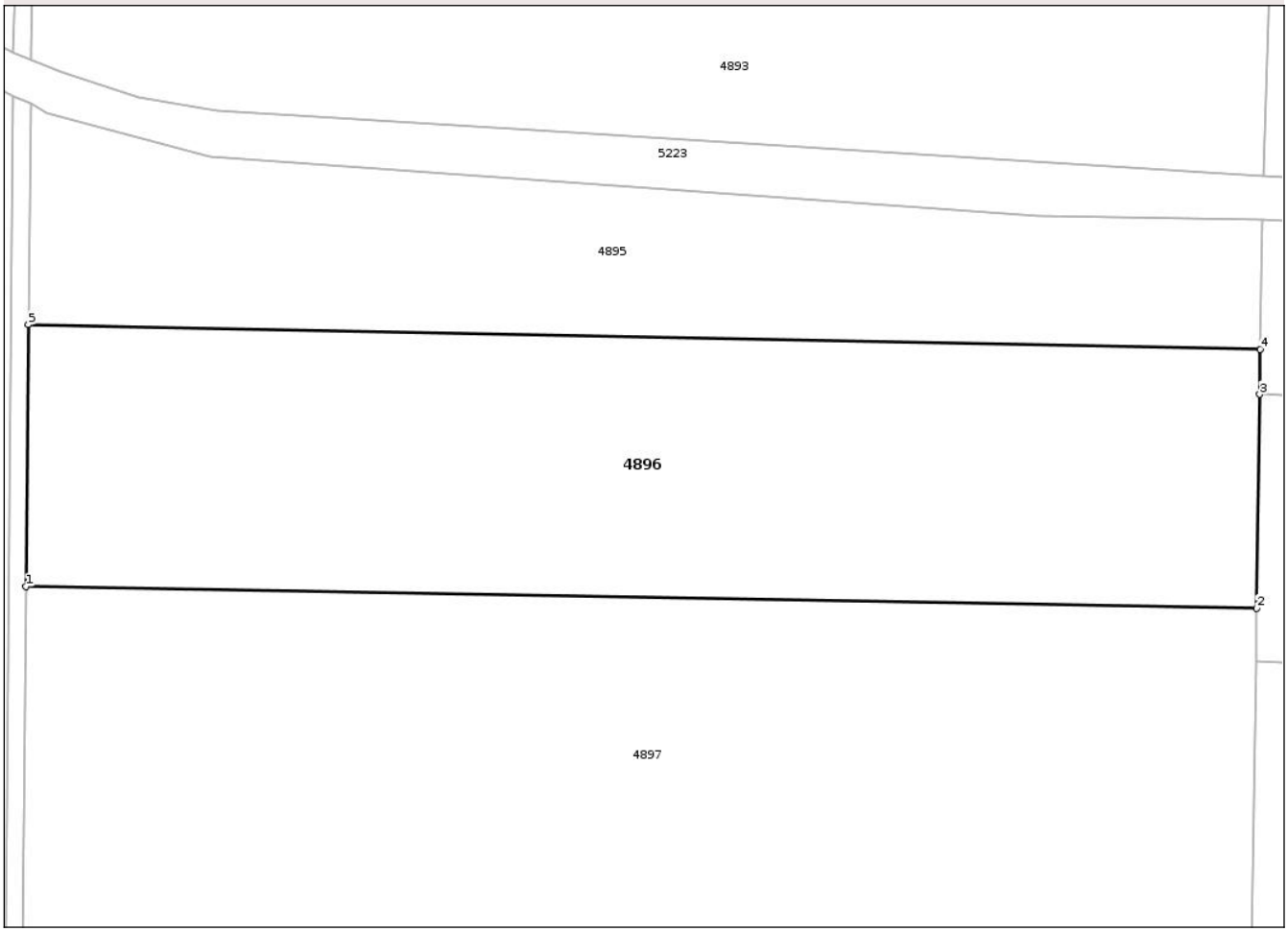

Date referitoare la teren

Crt	Categorie folosință	Intra vilan	Suprafaţa (mp)	Tarla	Parcelă	Nr. topo	Observaţii / Referinţe
1	arabil	NU	17.331	4	505	-	

Lungime Segmente
1) Valorile lungimilor segmentelor sunt obţinute din proiecţie în plan.

Punct început	X / Y	Punct sfârşit	X / Y	Lungime segment (** (m)
1	382.517,78 283.277,81	2	382.803,971 283.272,78	286.235
2	382.803,971 283.272,78	3	382.804,66 283.322,462	49.687
3	382.804,66 283.322,462	4	382.804,805 283.332,93	10.469
4	382.804,805 283.332,93	5	382.518,355 283.338,695	286.508
5	382.518,355 283.338,695	1	382.517,78 283.277,81	60.888

Document care conține date cu caracter personal, protejat de prevederile Regulamentului (UE) nr. 679/2016 și Legii 190/2018

** Lungimile segmentelor sunt determinate în planul de proiecţie Stereo 70 şi sunt rotunjite la 1 milimetru.
*** Distanţa dintre puncte este formată din segmente cumulate ce sunt mai mici decât valoarea 1 milimetru.

DATE DESPRE IMOBILUL NR. 4897

Oficiul de Cadastru şi Publicitate Imobiliară DOLJ
Biroul de Cadastru şi Publicitate Imobiliară Craiova

A. Partea I. Descrierea imobilului

TEREN Extravilan

Adresa: Jud. Dolj, T4 P504

Nr. Crt	Nr cadastral Nr. topografic	Suprafaţa* (mp)	Observaţii / Referinţe
A1		36.960	Sector cadastral:2 Teren neimprejmuit;

B. Partea II. Proprietari şi acte

Inscrieri privitoare la dreptul de proprietate şi alte drepturi reale		Referinţe
/		
Act Administrativ nr. TDP 1567-2028, din 01/06/2002 emis de CJSDPAT DOLJ;		
B1	Intabulare, drept de PROPRIETATE, dobandit prin Reconstituire, cota actuala 1/1, cota initiala 1/1	A1
	1) **TOMESCU V. MARIA**, LIPSA CNP	

C. Partea III. SARCINI .

Inscrieri privind dezmembramintele dreptului de proprietate, drepturi reale de garanţie şi sarcini	Referinţe
NU SUNT	

Document care conține date cu caracter personal, protejat de prevederile Regulamentului (UE) nr. 679/2016 și Legii 190/2018

Anexa Nr. 1 La Partea I

Teren

Nr cadastral	Suprafaţa (mp)*	Observaţii / Referinţe
	36.960	

* Suprafaţa este determinată in planul de proiecţie Stereo 70.

DETALII LINIARE IMOBIL

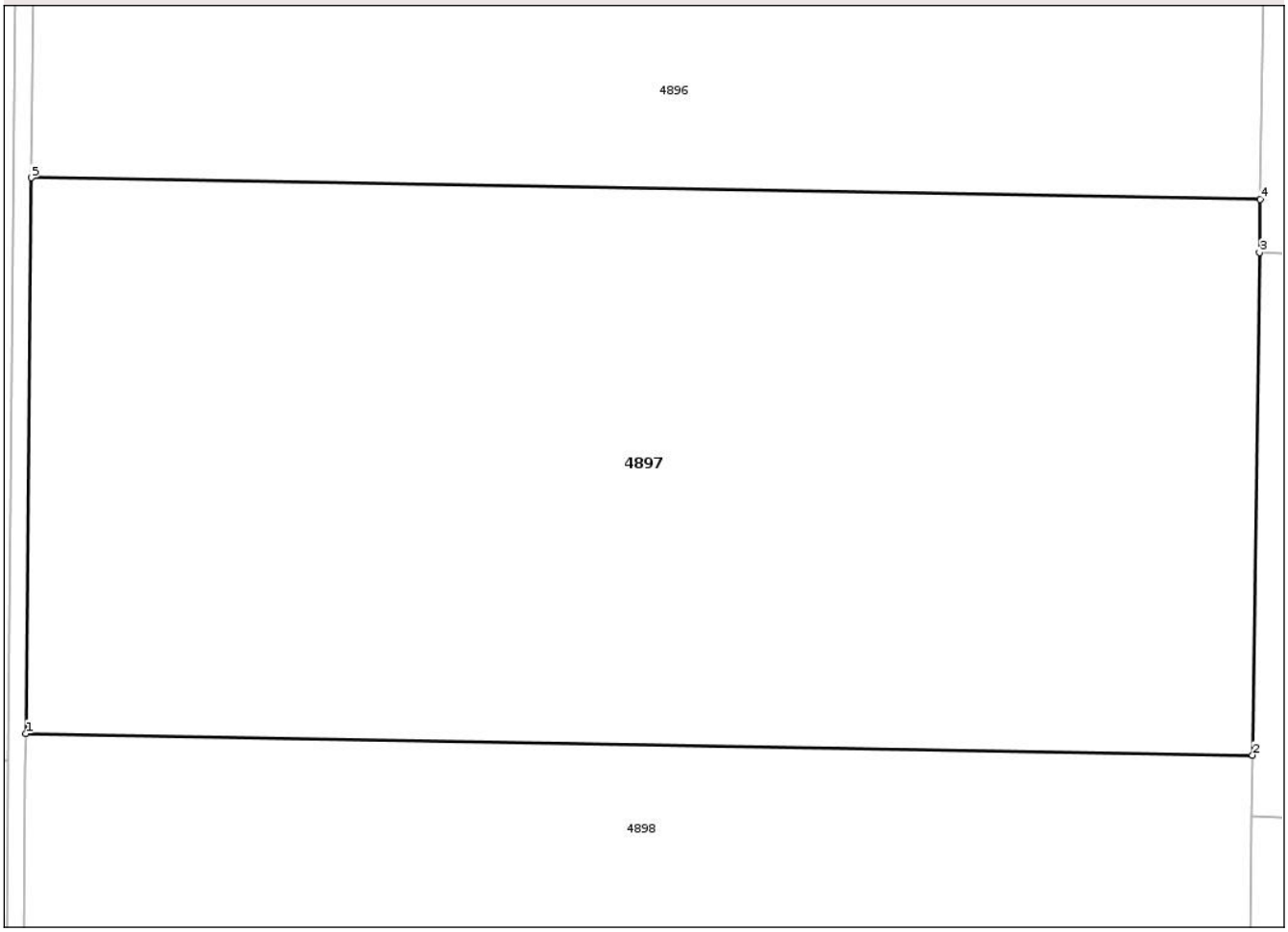

Date referitoare la teren

Crt	Categorie folosință	Intra vilan	Suprafaţa (mp)	Tarla	Parcelă	Nr. topo	Observaţii / Referinţe
1	arabil	NU	36.960	4	504	-	

Lungime Segmente
1) Valorile lungimilor segmentelor sunt obţinute din proiecţie în plan.

Punct început	X / Y	Punct sfârşit	X / Y	Lungime segment (** (m)
1	382.516,559 283.148,558	2	382.802,179 283.143,538	285.664
2	382.802,179 283.143,538	3	382.803,8 283.260,429	116.902
3	382.803,8 283.260,429	4	382.803,971 283.272,78	12.352
4	382.803,971 283.272,78	5	382.517,78 283.277,81	286.235
5	382.517,78 283.277,81	1	382.516,559 283.148,558	129.258

Document care conține date cu caracter personal, protejat de prevederile Regulamentului (UE) nr. 679/2016 și Legii 190/2018

** Lungimile segmentelor sunt determinate în planul de proiecţie Stereo 70 şi sunt rotunjite la 1 milimetru.
*** Distanţa dintre puncte este formată din segmente cumulate ce sunt mai mici decât valoarea 1 milimetru.

DATE DESPRE IMOBILUL NR. 4898

Oficiul de Cadastru şi Publicitate Imobiliară DOLJ
Biroul de Cadastru şi Publicitate Imobiliară Craiova

A. Partea I. Descrierea imobilului

TEREN Extravilan

Adresa: Jud. Dolj, T4 P503

Nr. Crt	Nr cadastral Nr. topografic	Suprafaţa* (mp)	Observaţii / Referinţe
A1		48.307	Sector cadastral:2 Teren neimprejmuit;

B. Partea II. Proprietari şi acte

Inscrieri privitoare la dreptul de proprietate şi alte drepturi reale		Referinţe
/		
Act Administrativ nr. TDP 1562-2028, din 01/06/2002 emis de CJSDPAT DOLJ;		
B1	Intabulare, drept de PROPRIETATE, dobandit prin Reconstituire, cota actuala 1/1, cota initiala 1/1	A1
	1) **POPESCU GHE. LUMINIŢA-GABRIELA**, LIPSA CNP	

C. Partea III. SARCINI .

Inscrieri privind dezmembramintele dreptului de proprietate, drepturi reale de garanţie şi sarcini	Referinţe
NU SUNT	

Anexa Nr. 1 La Partea I

Teren

Nr cadastral	Suprafaţa (mp)*	Observaţii / Referinţe
	48.307	

* Suprafaţa este determinată in planul de proiecţie Stereo 70.

DETALII LINIARE IMOBIL

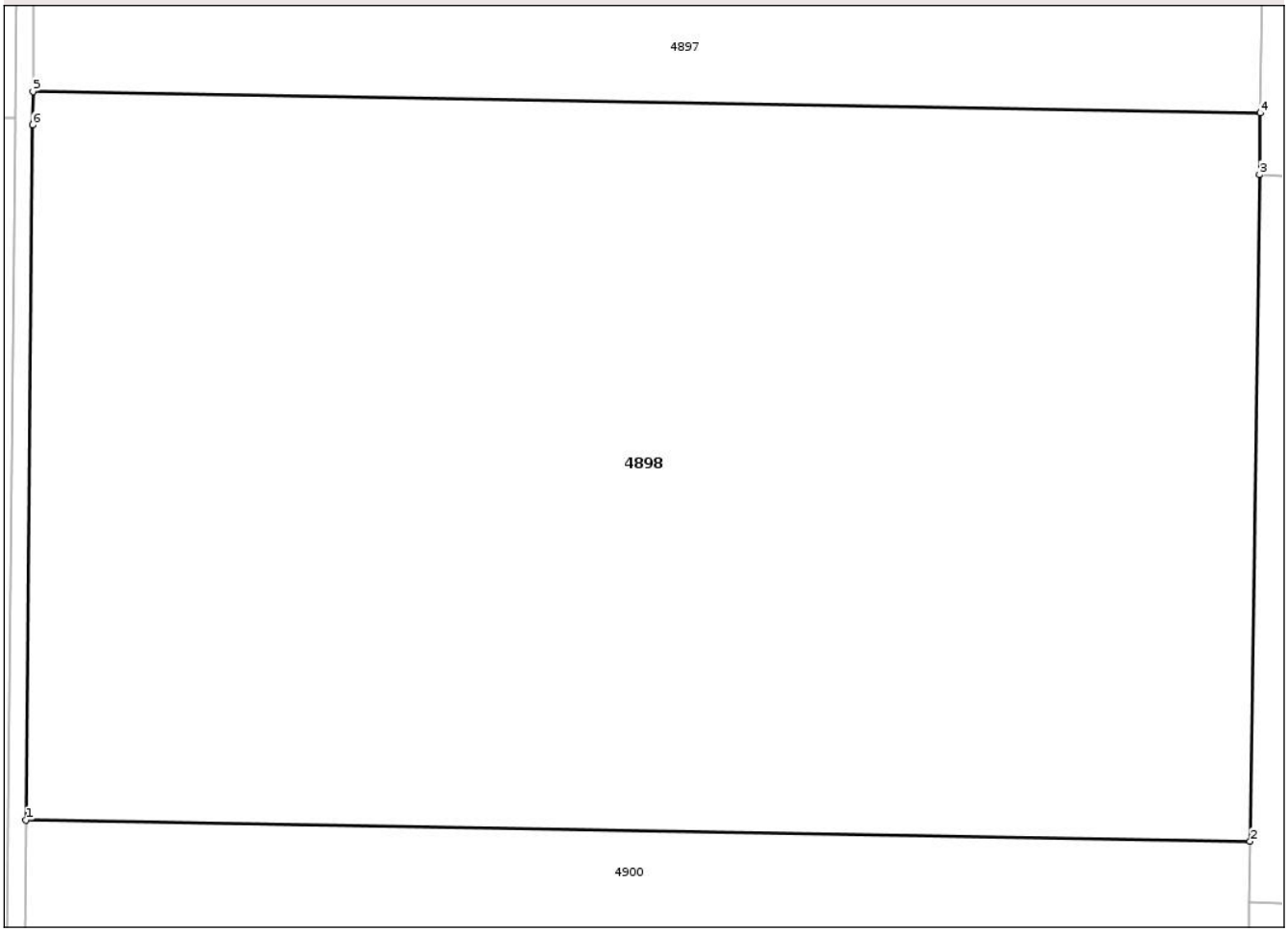

Date referitoare la teren

Crt	Categorie folosință	Intra vilan	Suprafaţa (mp)	Tarla	Parcelă	Nr. topo	Observaţii / Referinţe
1	arabil	NU	48.307	4	503	-	

Lungime Segmente
1) Valorile lungimilor segmentelor sunt obţinute din proiecţie în plan.

Punct început	X / Y	Punct sfârşit	X / Y	Lungime segment (** (m)
1	382.514,927 282.979,244	2	382.799,831 282.974,236	284.948
2	382.799,831 282.974,236	3	382.801,98 283.129,249	155.028
3	382.801,98 283.129,249	4	382.802,179 283.143,538	14.29
4	382.802,179 283.143,538	5	382.516,559 283.148,558	285.664
5	382.516,559 283.148,558	6	382.516,485 283.140,745	7.813

Document care conține date cu caracter personal, protejat de prevederile Regulamentului (UE) nr. 679/2016 și Legii 190/2018

Punct început	X / Y	Punct sfârşit	X / Y	Lungime segment (** (m)
6	382.516,485 283.140,745	1	382.514,927 282.979,244	161.509

** Lungimile segmentelor sunt determinate în planul de proiecţie Stereo 70 şi sunt rotunjite la 1 milimetru.
*** Distanţa dintre puncte este formată din segmente cumulate ce sunt mai mici decât valoarea 1 milimetru.

Document care conține date cu caracter personal, protejat de prevederile Regulamentului (UE) nr. 679/2016 și Legii 190/2018

DATE DESPRE IMOBILUL NR. 4899

Oficiul de Cadastru şi Publicitate Imobiliară DOLJ
Biroul de Cadastru şi Publicitate Imobiliară Craiova

A. Partea I. Descrierea imobilului

TEREN Extravilan

Adresa: Jud. Dolj, T 4; P510

Nr. Crt	Nr cadastral Nr. topografic	Suprafaţa* (mp)	Observaţii / Referinţe
A1	30619	188.950	Sector cadastral:2 Teren neimprejmuit;

B. Partea II. Proprietari şi acte

Inscrieri privitoare la dreptul de proprietate şi alte drepturi reale		Referinţe
152216 / 08/12/2015		
Act Administrativ nr. TDP nr 1601-2219, din 05/08/2002 emis de COMISIA JUDETEANA DOLJ;		
B1	Intabulare, drept de PROPRIETATE, dobandit prin Reconstituire, cota actuala 1/1, cota initiala 1/1	A1
	1) **PAPASTATE ANCA-ILEANA-MARINA**	

C. Partea III. SARCINI .

Inscrieri privind dezmembramintele dreptului de proprietate, drepturi reale de garanţie şi sarcini	Referinţe
NU SUNT	

Anexa Nr. 1 La Partea I

Teren

Nr cadastral	Suprafaţa (mp)*	Observaţii / Referinţe
30619	188.950	

* Suprafaţa este determinată in planul de proiecţie Stereo 70.

DETALII LINIARE IMOBIL

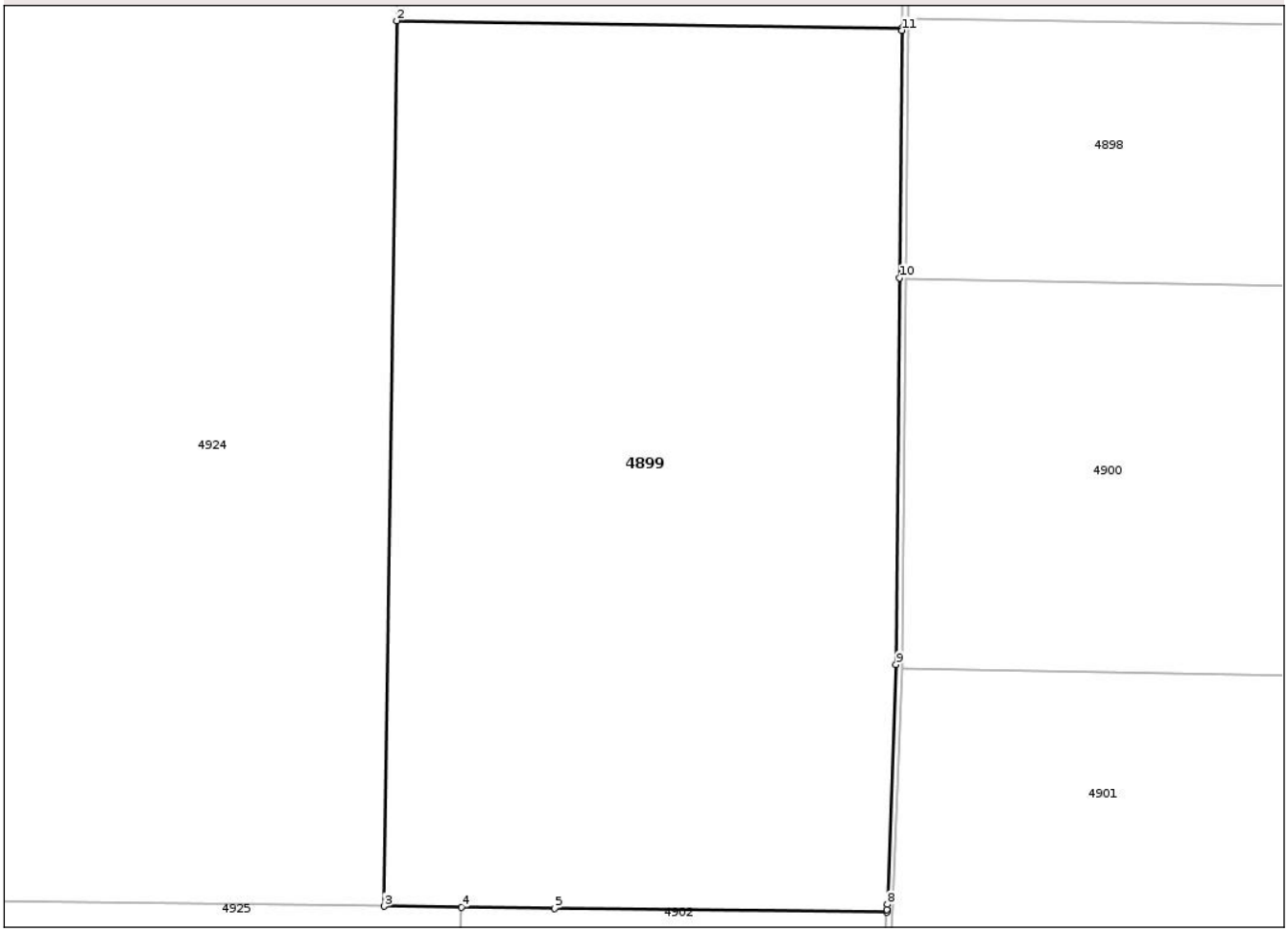

Date referitoare la teren

Crt	Categorie folosință	Intra vilan	Suprafaţa (mp)	Tarla	Parcelă	Nr. topo	Observaţii / Referinţe
1	arabil	NU	188.950	4	510	-	

Lungime Segmente
1) Valorile lungimilor segmentelor sunt obţinute din proiecţie în plan.

Punct început	X / Y	Punct sfârşit	X / Y	Lungime segment (** (m)
1	382.512,499 283.142,288	2	382.184,238 283.146,973	328.294
2	382.184,238 283.146,973	3	382.175,87 282.572,466	574.568
3	382.175,87 282.572,466	4	382.226,115 282.571,769	50.25
4	382.226,115 282.571,769	5	382.286,71 282.571,079	60.599
5	382.286,71 282.571,079	6	382.502,581 282.568,624	215.885

Document care conține date cu caracter personal, protejat de prevederile Regulamentului (UE) nr. 679/2016 și Legii 190/2018

Punct început	X / Y	Punct sfârşit	X / Y	Lungime segment (** (m)
6	382.502,581 282.568,624	7	382.502,619 282.570,406	1.782
7	382.502,619 282.570,406	8	382.502,742 282.573,705	3.301
8	382.502,742 282.573,705	9	382.508,517 282.729,347	155.749
9	382.508,517 282.729,347	10	382.510,865 282.980,201	250.865
10	382.510,865 282.980,201	11	382.512,485 283.140,796	160.603
11	382.512,485 283.140,796	1	382.512,499 283.142,288	1.492

** Lungimile segmentelor sunt determinate în planul de proiecţie Stereo 70 şi sunt rotunjite la 1 milimetru.
*** Distanţa dintre puncte este formată din segmente cumulate ce sunt mai mici decât valoarea 1 milimetru.

Document care conține date cu caracter personal, protejat de prevederile Regulamentului (UE) nr. 679/2016 și Legii 190/2018

DATE DESPRE IMOBILUL NR. 4900

Oficiul de Cadastru şi Publicitate Imobiliară DOLJ
Biroul de Cadastru şi Publicitate Imobiliară Craiova

A. Partea I. Descrierea imobilului

TEREN Extravilan

Adresa: Jud. Dolj, T 4,P 502

Nr. Crt	Nr cadastral Nr. topografic	Suprafaţa* (mp)	Observaţii / Referinţe
A1	34667	71.875	Sector cadastral:2 Teren neimprejmuit;

B. Partea II. Proprietari şi acte

Inscrieri privitoare la dreptul de proprietate şi alte drepturi reale		Referinţe
252384 / 20/12/2022		
Act Notarial nr. CM 249, din 02/11/2022 emis de NP IONASCU NICOLAE (act administrativ nr TDP 12839 din 26.02.2009, emis de CJ DOLJ;act notarial nr CM 259 din 18.11.2022, emis de NP IONASCU NICOLAE);		
B1	Intabulare, drept de PROPRIETATE, dobandit prin Succesiune, cota actuala 1/2, cota initiala 1/2	A1
	1) **BORCAN-SELESCU IONELA**	
127238 / 25/05/2023		
Act Notarial nr. act de partaj voluntar nr. 694, din 15/05/2023 emis de Ionascu Nicolae;		
B2	Intabulare, drept de PROPRIETATE, dobandit prin Conventie, cota actuala 1/2, cota initiala 1/2	A1
	1) **BORCAN-SELESCU IONELA**	

C. Partea III. SARCINI .

Inscrieri privind dezmembramintele dreptului de proprietate, drepturi reale de garanţie şi sarcini	Referinţe
NU SUNT	

Document care conține date cu caracter personal, protejat de prevederile Regulamentului (UE) nr. 679/2016 și Legii 190/2018

Anexa Nr. 1 La Partea I

Teren

Nr cadastral	Suprafaţa (mp)*	Observaţii / Referinţe
34667	71.875	

* Suprafaţa este determinată in planul de proiecţie Stereo 70.

DETALII LINIARE IMOBIL



Date referitoare la teren

Crt	Categorie folosință	Intra vilan	Suprafaţa (mp)	Tarla	Parcelă	Nr. topo	Observaţii / Referinţe
1	arabil	NU	71.875	4	502	-	

Lungime Segmente
1) Valorile lungimilor segmentelor sunt obţinute din proiecţie în plan.

Punct început	X / Y	Punct sfârşit	X / Y	Lungime segment (** (m)
1	382.512,411 282.726,538	2	382.796,327 282.721,547	283.96
2	382.796,327 282.721,547	3	382.799,634 282.960,031	238.507
3	382.799,634 282.960,031	4	382.799,831 282.974,236	14.206
4	382.799,831 282.974,236	5	382.514,927 282.979,244	284.948
5	382.514,927 282.979,244	6	382.512,518 282.729,418	249.838

Document care conține date cu caracter personal, protejat de prevederile Regulamentului (UE) nr. 679/2016 și Legii 190/2018

Punct început	X / Y	Punct sfârşit	X / Y	Lungime segment (** (m)
6	382.512,518 282.729,418	1	382.512,411 282.726,538	2.882

** Lungimile segmentelor sunt determinate în planul de proiecţie Stereo 70 şi sunt rotunjite la 1 milimetru.
*** Distanţa dintre puncte este formată din segmente cumulate ce sunt mai mici decât valoarea 1 milimetru.

Document care conține date cu caracter personal, protejat de prevederile Regulamentului (UE) nr. 679/2016 și Legii 190/2018

DATE DESPRE IMOBILUL NR. 4901

Oficiul de Cadastru şi Publicitate Imobiliară DOLJ
Biroul de Cadastru şi Publicitate Imobiliară Craiova

A. Partea I. Descrierea imobilului

TEREN Extravilan

Adresa: Jud. Dolj, T4 P501

Nr. Crt	Nr cadastral Nr. topografic	Suprafaţa* (mp)	Observaţii / Referinţe
A1	30203	101.171	Sector cadastral:2 Teren neimprejmuit;

B. Partea II. Proprietari şi acte

Inscrieri privitoare la dreptul de proprietate şi alte drepturi reale		Referinţe
18071 / 28/02/2013		
Act Notarial nr. Contract de donatie aut. nr. 690, din 27/02/2013 emis de NP DEFTA EMIL;		
B1	Intabulare, drept de PROPRIETATE, dobandit prin Conventie, cota actuala 1/1, cota initiala 1/1	A1
	1) **DRAGUSIN CRISTINA PETRINA**	
B2	Se noteaza interdictia de cedare si grevare asupra imobilului de sub A 1, in favoarea uzufructuarului DRAGUSIN DANIELA IONELA .	A1
B3	Se noteaza interdictia de cedare si grevare a dreptului de uzufruct asupra imobilului de sub A1, in favoarea nudului proprietar Dragusin Cristina Petrina .	A1

C. Partea III. SARCINI

Inscrieri privind dezmembramintele dreptului de proprietate, drepturi reale de garanţie şi sarcini		Referinţe
18071 / 28/02/2013		
Act Notarial nr. Contract de donatie aut. nr. 690, din 27/02/2013 emis de NP DEFTA EMIL;		
C1	Intabulare, drept de UZUFRUCT VIAGER, dobandit prin Conventie, cota actuala 1/1, cota initiala 1/1	A1
	1) **DRAGUSIN DANIELA IONELA**	

Document care conține date cu caracter personal, protejat de prevederile Regulamentului (UE) nr. 679/2016 și Legii 190/2018

Anexa Nr. 1 La Partea I

Teren

Nr cadastral	Suprafaţa (mp)*	Observaţii / Referinţe
30203	101.171	

* Suprafaţa este determinată in planul de proiecţie Stereo 70.

DETALII LINIARE IMOBIL

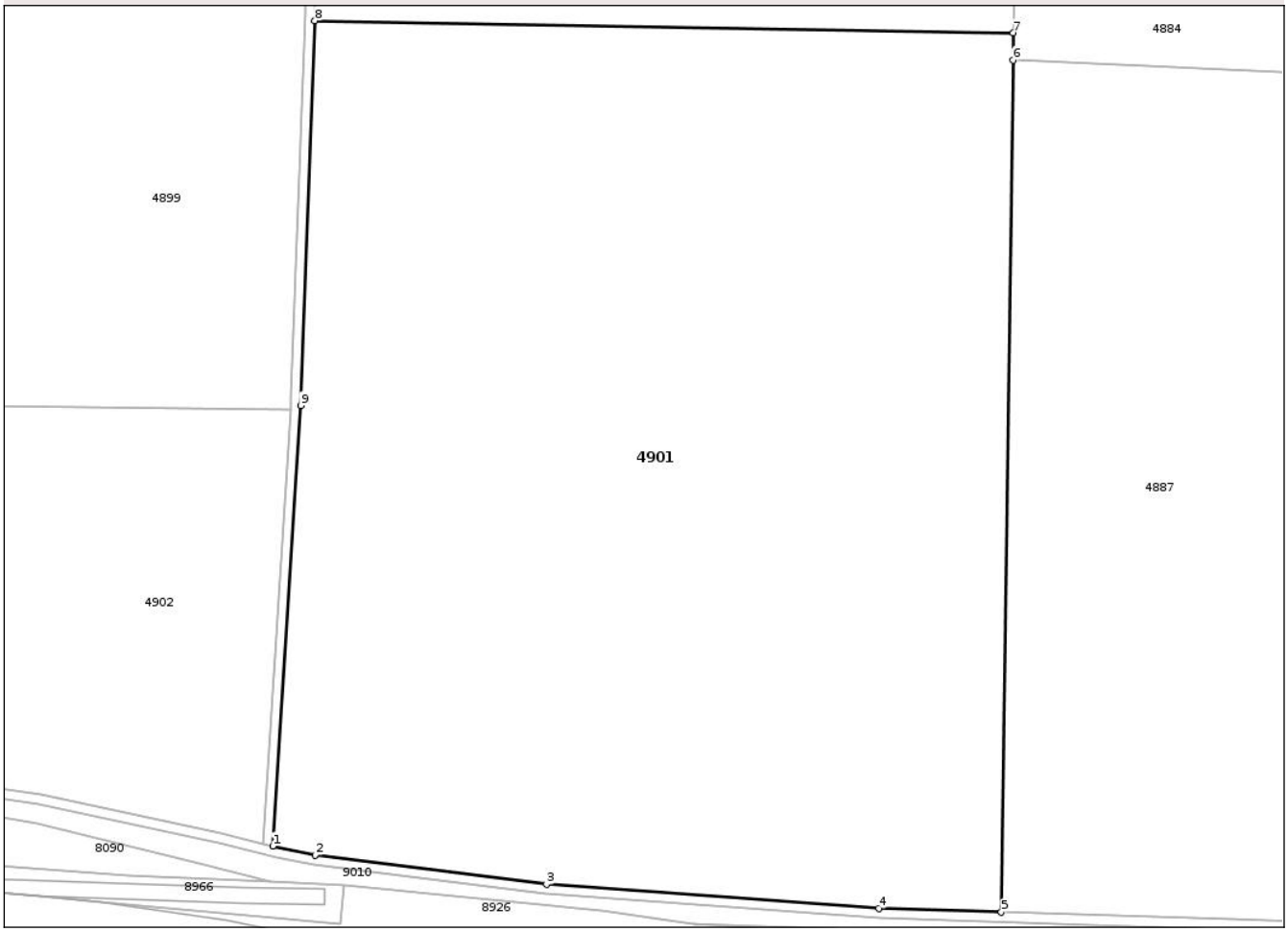

Date referitoare la teren

Crt	Categorie folosință	Intra vilan	Suprafaţa (mp)	Tarla	Parcelă	Nr. topo	Observaţii / Referinţe
1	arabil	NU	101.171	4	501	-	

Lungime Segmente
1) Valorile lungimilor segmentelor sunt obţinute din proiecţie în plan.

Punct început	X / Y	Punct sfârşit	X / Y	Lungime segment (** (m)
1	382.495,278 282.391,423	2	382.512,478 282.387,767	17.584
2	382.512,478 282.387,767	3	382.606,595 282.375,891	94.863
3	382.606,595 282.375,891	4	382.741,59 282.366,187	135.343
4	382.741,59 282.366,187	5	382.791,377 282.364,577	49.813
5	382.791,377 282.364,577	6	382.796,174 282.710,536	345.992

Document care conține date cu caracter personal, protejat de prevederile Regulamentului (UE) nr. 679/2016 și Legii 190/2018

Punct început	X / Y	Punct sfârşit	X / Y	Lungime segment (** (m)
6	382.796,174 282.710,536	7	382.796,327 282.721,547	11.012
7	382.796,327 282.721,547	8	382.512,411 282.726,538	283.96
8	382.512,411 282.726,538	9	382.506,619 282.570,341	156.304
9	382.506,619 282.570,341	1	382.495,278 282.391,423	179.277

** Lungimile segmentelor sunt determinate în planul de proiecţie Stereo 70 şi sunt rotunjite la 1 milimetru.
*** Distanţa dintre puncte este formată din segmente cumulate ce sunt mai mici decât valoarea 1 milimetru.

Document care conține date cu caracter personal, protejat de prevederile Regulamentului (UE) nr. 679/2016 și Legii 190/2018

DATE DESPRE IMOBILUL NR. 4902

Oficiul de Cadastru şi Publicitate Imobiliară DOLJ
Biroul de Cadastru şi Publicitate Imobiliară Craiova

A. Partea I. Descrierea imobilului

Nr. CF vechi:55
Nr. cadastral vechi:89

TEREN Extravilan

Adresa: Jud. Dolj, T4 P509

Nr. Crt	Nr cadastral Nr. topografic	Suprafaţa* (mp)	Observaţii / Referinţe
A1	30099	Din acte: 39.800 Masurata: 39.709	Sector cadastral:2 Teren neimprejmuit;

B. Partea II. Proprietari şi acte

Inscrieri privitoare la dreptul de proprietate şi alte drepturi reale		Referinţe
28414 / 10/07/2006		
Act Administrativ nr. 1597-2028, din 05/08/2002 emis de C J Dolj (CM 56 din 2001 si incheiere indreptare eroare materiala aut 616/2006 NP Belu A);		
B1	Intabulare, drept de PROPRIETATE, dobandit prin Succesiune, cota actuala 1/2, cota initiala 1/1	A1
	1) **MARIN IOANA**, LIPSA CNP	
	OBSERVATII: (provenita din conversia CF 55)	
118946 / 14/09/2016		
Act Notarial nr. CERTIFICAT DE MOSTENITOR NR. 90, din 09/09/2016 emis de NP CANTAR ELENA (CERTIFICAT DE MOSTENITOR);		
B2	Intabulare, drept de PROPRIETATE, dobandit prin Succesiune, cota actuala 1/4, cota initiala 1/4	A1
	1) **IONESCU CARMEN-LILIANA**	
	OBSERVATII: def. Ionescu Elena	
B3	Intabulare, drept de PROPRIETATE, dobandit prin Succesiune, cota actuala 1/4, cota initiala 1/4	A1
	1) **IONESCU DAN-CONSTANTIN**	
	OBSERVATII: def. Ionescu Elena	

C. Partea III. SARCINI .

Inscrieri privind dezmembramintele dreptului de proprietate, drepturi reale de garanţie şi sarcini	Referinţe
NU SUNT	

Document care conține date cu caracter personal, protejat de prevederile Regulamentului (UE) nr. 679/2016 și Legii 190/2018

Anexa Nr. 1 La Partea I

Teren

Nr cadastral	Suprafaţa (mp)*	Observaţii / Referinţe
30099	Din acte: 39.800 Masurata: 39.709	

* Suprafaţa este determinată in planul de proiecţie Stereo 70.

DETALII LINIARE IMOBIL

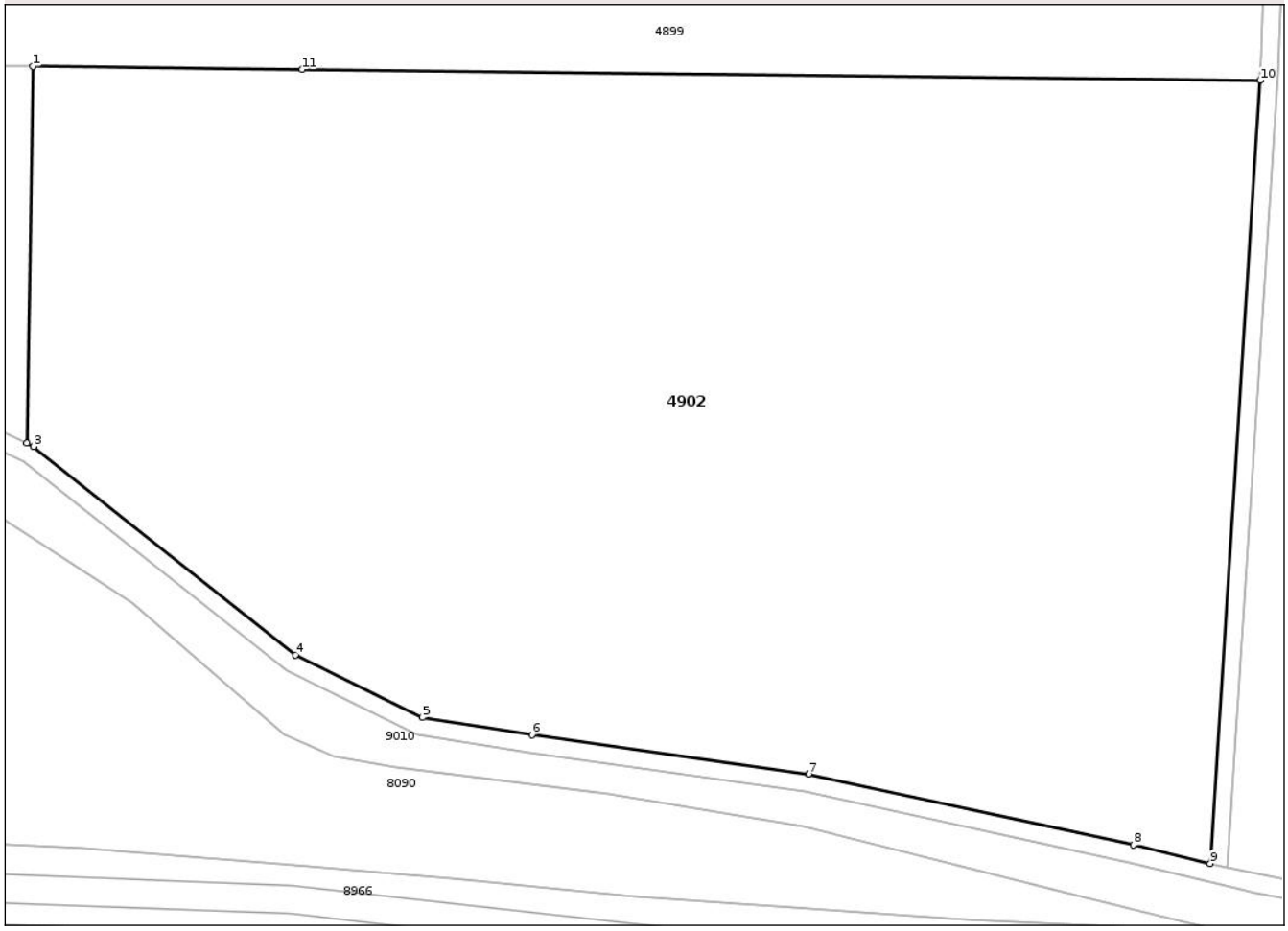

Date referitoare la teren

Crt	Categorie folosinţă	Intra vilan	Suprafaţa (mp)	Tarla	Parcelă	Nr. topo	Observaţii / Referinţe
1	arabil	NU	39.709	4	509	-	

Lungime Segmente
1) Valorile lungimilor segmentelor sunt obţinute din proiecţie în plan.

Punct început	X / Y	Punct sfârşit	X / Y	Lungime segment (** (m)
1	382.226,115 282.571,769	2	382.224,7 282.486,956	84.825
2	382.224,7 282.486,956	3	382.226,239 282.486,219	1.706
3	382.226,239 282.486,219	4	382.285,237 282.439,315	75.371
4	382.285,237 282.439,315	5	382.313,848 282.425,199	31.904

Document care conține date cu caracter personal, protejat de prevederile Regulamentului (UE) nr. 679/2016 și Legii 190/2018

Punct început	X / Y	Punct sfârşit	X / Y	Lungime segment (** (m)
5	382.313,848 282.425,199	6	382.338,499 282.421,321	24.954
6	382.338,499 282.421,321	7	382.400,801 282.412,483	62.926
7	382.400,801 282.412,483	8	382.474,015 282.396,518	74.934
8	382.474,015 282.396,518	9	382.491,288 282.392,33	17.773
9	382.491,288 282.392,33	10	382.502,581 282.568,624	176.655
10	382.502,581 282.568,624	11	382.286,71 282.571,079	215.885
11	382.286,71 282.571,079	1	382.226,115 282.571,769	60.599

** Lungimile segmentelor sunt determinate în planul de proiecţie Stereo 70 şi sunt rotunjite la 1 milimetru.
*** Distanţa dintre puncte este formată din segmente cumulate ce sunt mai mici decât valoarea 1 milimetru.

Document care conține date cu caracter personal, protejat de prevederile Regulamentului (UE) nr. 679/2016 și Legii 190/2018

DATE DESPRE IMOBILUL NR. 4999

Oficiul de Cadastru şi Publicitate Imobiliară DOLJ
Biroul de Cadastru şi Publicitate Imobiliară Craiova

A. Partea I. Descrierea imobilului

TEREN Extravilan

Adresa: Jud. Dolj, De 46/1

Nr. Crt	Nr cadastral Nr. topografic	Suprafaţa* (mp)	Observaţii / Referinţe
A1		3.531	Sector cadastral:2 Teren neimprejmuit;

B. Partea II. Proprietari şi acte

Inscrieri privitoare la dreptul de proprietate şi alte drepturi reale		Referinţe
/		
Act Normativ nr. LEGEA 7, din 13/03/1996 emis de PARLAMENTUL ROMÂNIEI;		
B1	Inscrierea provizorie, drept de PROPRIETATE, dobandit prin Lege, cota actuala 1/1, cota initiala 1/1	A1
	1) **COMUNA URZICUȚA**, CIF:5046726	
	OBSERVATII: PROPRIETAR NEIDENTIFICAT	

C. Partea III. SARCINI .

Inscrieri privind dezmembramintele dreptului de proprietate, drepturi reale de garanţie şi sarcini	Referinţe
NU SUNT	

Document care conține date cu caracter personal, protejat de prevederile Regulamentului (UE) nr. 679/2016 și Legii 190/2018

Anexa Nr. 1 La Partea I

Teren

Nr cadastral	Suprafaţa (mp)*	Observaţii / Referinţe
	3.531	

* Suprafaţa este determinată in planul de proiecţie Stereo 70.

DETALII LINIARE IMOBIL

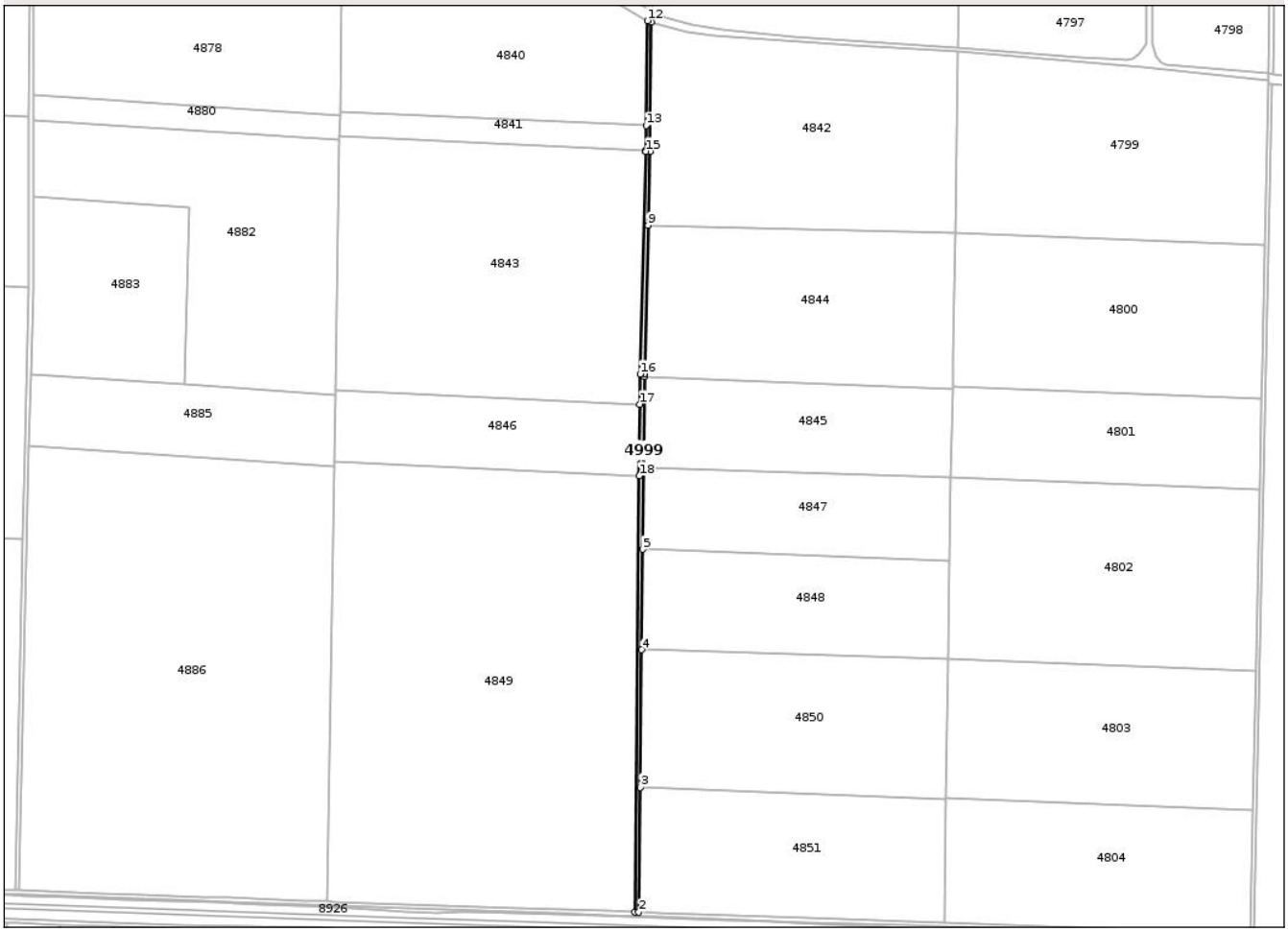

Date referitoare la teren

Crt	Categorie folosință	Intra vilan	Suprafaţa (mp)	Tarla	Parcelă	Nr. topo	Observaţii / Referinţe
1	drum	NU	3.531	De 46/1	-	-	

Lungime Segmente
1) Valorile lungimilor segmentelor sunt obţinute din proiecţie în plan.

Punct început	X / Y	Punct sfârşit	X / Y	Lungime segment (** (m)
1	383.706,735 282.327,617	2	383.710,734 282.327,479	4.001
2	383.710,734 282.327,479	3	383.711,993 282.451,177	123.704
3	383.711,993 282.451,177	4	383.713,379 282.587,383	136.213
4	383.713,379 282.587,383	5	383.714,392 282.686,876	99.498
5	383.714,392 282.686,876	6	383.715,213 282.767,467	80.595

Document care conține date cu caracter personal, protejat de prevederile Regulamentului (UE) nr. 679/2016 și Legii 190/2018

Punct început	X / Y	Punct sfârşit	X / Y	Lungime segment (** (m)
6	383.715,213 282.767,467	7	383.716,131 282.857,675	90.213
7	383.716,131 282.857,675	8	383.716,161 282.860,662	2.987
8	383.716,161 282.860,662	9	383.719,883 283.007,822	147.207
9	383.719,883 283.007,822	10	383.721,734 283.081,008	73.209
10	383.721,734 283.081,008	11	383.723,12 283.209,092	128.091
11	383.723,12 283.209,092	12	383.719,134 283.210,413	4.199
12	383.719,134 283.210,413	13	383.718,009 283.106,507	103.912
13	383.718,009 283.106,507	14	383.717,742 283.081,821	24.687
14	383.717,742 283.081,821	15	383.717,734 283.081,056	0.765
15	383.717,734 283.081,056	16	383.712,156 282.860,624	220.503
16	383.712,156 282.860,624	17	383.711,851 282.830,64	29.986
17	383.711,851 282.830,64	18	383.711,129 282.759,614	71.03
18	383.711,129 282.759,614	1	383.706,735 282.327,617	432.019

** Lungimile segmentelor sunt determinate în planul de proiecţie Stereo 70 şi sunt rotunjite la 1 milimetru.
*** Distanţa dintre puncte este formată din segmente cumulate ce sunt mai mici decât valoarea 1 milimetru.

Document care conține date cu caracter personal, protejat de prevederile Regulamentului (UE) nr. 679/2016 și Legii 190/2018

DATE DESPRE IMOBILUL NR. 5000

Oficiul de Cadastru şi Publicitate Imobiliară DOLJ
Biroul de Cadastru şi Publicitate Imobiliară Craiova

A. Partea I. Descrierea imobilului

TEREN Extravilan

Adresa: Jud. Dolj, De 32/1

Nr. Crt	Nr cadastral Nr. topografic	Suprafaţa* (mp)	Observaţii / Referinţe
A1		4.007	Sector cadastral:2 Teren neimprejmuit;

B. Partea II. Proprietari şi acte

Inscrieri privitoare la dreptul de proprietate şi alte drepturi reale		Referinţe
/		
Act Normativ nr. LEGEA 7, din 13/03/1996 emis de PARLAMENTUL ROMÂNIEI;		
B1	Inscrierea provizorie, drept de PROPRIETATE, dobandit prin Lege, cota actuala 1/1, cota initiala 1/1	A1
	1) **COMUNA URZICUȚA**, CIF:5046726	
	OBSERVATII: PROPRIETAR NEIDENTIFICAT	

C. Partea III. SARCINI .

Inscrieri privind dezmembramintele dreptului de proprietate, drepturi reale de garanţie şi sarcini	Referinţe
NU SUNT	

Document care conține date cu caracter personal, protejat de prevederile Regulamentului (UE) nr. 679/2016 și Legii 190/2018

Anexa Nr. 1 La Partea I

Teren

Nr cadastral	Suprafaţa (mp)*	Observaţii / Referinţe
	4.007	

* Suprafaţa este determinată in planul de proiecţie Stereo 70.

DETALII LINIARE IMOBIL

Date referitoare la teren

Crt	Categorie folosință	Intra vilan	Suprafaţa (mp)	Tarla	Parcelă	Nr. topo	Observaţii / Referinţe
1	drum	NU	4.007	De 32/1	-	-	

Lungime Segmente
1) Valorile lungimilor segmentelor sunt obţinute din proiecţie în plan.

Punct început	X / Y	Punct sfârşit	X / Y	Lungime segment (** (m)
1	382.514,869 283.391,885	2	382.512,499 283.142,288	249.608
2	382.512,499 283.142,288	3	382.512,485 283.140,796	1.492
3	382.512,485 283.140,796	4	382.510,865 282.980,201	160.603
4	382.510,865 282.980,201	5	382.508,517 282.729,347	250.865
5	382.508,517 282.729,347	6	382.502,742 282.573,705	155.749

Document care conține date cu caracter personal, protejat de prevederile Regulamentului (UE) nr. 679/2016 și Legii 190/2018

Punct început	X / Y	Punct sfârşit	X / Y	Lungime segment (** (m)
6	382.502,742 282.573,705	7	382.502,619 282.570,406	3.301
7	382.502,619 282.570,406	8	382.502,581 282.568,624	1.782
8	382.502,581 282.568,624	9	382.491,288 282.392,33	176.655
9	382.491,288 282.392,33	10	382.495,278 282.391,423	4.092
10	382.495,278 282.391,423	11	382.506,619 282.570,341	179.277
11	382.506,619 282.570,341	12	382.512,411 282.726,538	156.304
12	382.512,411 282.726,538	13	382.512,518 282.729,418	2.882
13	382.512,518 282.729,418	14	382.514,927 282.979,244	249.838
14	382.514,927 282.979,244	15	382.516,485 283.140,745	161.509
15	382.516,485 283.140,745	16	382.516,559 283.148,558	7.813
16	382.516,559 283.148,558	17	382.517,78 283.277,81	129.258
17	382.517,78 283.277,81	18	382.518,355 283.338,695	60.888
18	382.518,355 283.338,695	19	382.518,839 283.389,956	51.263
19	382.518,839 283.389,956	1	382.514,869 283.391,885	4.414

** Lungimile segmentelor sunt determinate în planul de proiecţie Stereo 70 şi sunt rotunjite la 1 milimetru.
*** Distanţa dintre puncte este formată din segmente cumulate ce sunt mai mici decât valoarea 1 milimetru.

Document care conține date cu caracter personal, protejat de prevederile Regulamentului (UE) nr. 679/2016 și Legii 190/2018

DATE DESPRE IMOBILUL NR. 5002

Oficiul de Cadastru şi Publicitate Imobiliară DOLJ
Biroul de Cadastru şi Publicitate Imobiliară Craiova

A. Partea I. Descrierea imobilului

TEREN Extravilan

Adresa: Jud. Dolj, De 46

Nr. Crt	Nr cadastral Nr. topografic	Suprafaţa* (mp)	Observaţii / Referinţe
A1		3.809	Sector cadastral:2 Teren neimprejmuit;

B. Partea II. Proprietari şi acte

Inscrieri privitoare la dreptul de proprietate şi alte drepturi reale		Referinţe
/		
Act Normativ nr. LEGEA 7, din 13/03/1996 emis de PARLAMENTUL ROMÂNIEI;		
B1	Inscrierea provizorie, drept de PROPRIETATE, dobandit prin Lege, cota actuala 1/1, cota initiala 1/1	A1
	1) **COMUNA URZICUȚA**, CIF:5046726	
	OBSERVATII: PROPRIETAR NEIDENTIFICAT	

C. Partea III. SARCINI .

Inscrieri privind dezmembramintele dreptului de proprietate, drepturi reale de garanţie şi sarcini	Referinţe
NU SUNT	

Document care conține date cu caracter personal, protejat de prevederile Regulamentului (UE) nr. 679/2016 și Legii 190/2018

Anexa Nr. 1 La Partea I

Teren

Nr cadastral	Suprafaţa (mp)*	Observaţii / Referinţe
	3.809	

* Suprafaţa este determinată in planul de proiecţie Stereo 70.

DETALII LINIARE IMOBIL

Date referitoare la teren

Crt	Categorie folosință	Intra vilan	Suprafaţa (mp)	Tarla	Parcelă	Nr. topo	Observaţii / Referinţe
1	drum	NU	3.809	De 46	-	-	

Lungime Segmente

1) Valorile lungimilor segmentelor sunt obţinute din proiecţie în plan.

Punct început	X / Y	Punct sfârşit	X / Y	Lungime segment (** (m)
1	383.744,208 285.029,268	2	383.740,208 285.029,392	4.002
3	383.738,167 284.791,208	4	383.737,934 284.763,96	27.249
5	383.737,567 284.721,084	6	383.736,785 284.648,01	73.078
7	383.735,543 284.531,912	8	383.735,37 284.515,744	16.169
9	383.733,153 284.306,951	10	383.733,048 284.302,517	4.435

Punct început	X / Y	Punct sfârşit	X / Y	Lungime segment (** (m)
2	383.740,208 285.029,392	3	383.738,167 284.791,208	238.193
4	383.737,934 284.763,96	5	383.737,567 284.721,084	42.878
6	383.736,785 284.648,01	7	383.735,543 284.531,912	116.105
8	383.735,37 284.515,744	9	383.733,153 284.306,951	208.805
10	383.733,048 284.302,517	11	383.730,948 284.213,764	88.778

Document care conține date cu caracter personal, protejat de prevederile Regulamentului (UE) nr. 679/2016 și Legii 190/2018

Punct început	X / Y	Punct sfârşit	X / Y	Lungime segment (** (m)
11	383.730,948 284.213,764	12	383.730,828 284.208,713	5.052
13	383.729,218 284.091,479	14	383.733,217 284.091,378	4.0
15	383.734,344 284.153,072	16	383.735,215 284.200,792	47.728
17	383.736,006 284.244,133	18	383.737,144 284.306,401	62.278
19	383.737,153 284.306,917	20	383.738,077 284.393,907	86.995
21	383.739,371 284.515,785	22	383.740,558 284.626,253	110.474
23	383.741,576 284.722,587	1	383.744,208 285.029,268	306.692

Punct început	X / Y	Punct sfârşit	X / Y	Lungime segment (** (m)
12	383.730,828 284.208,713	13	383.729,218 284.091,479	117.245
14	383.733,217 284.091,378	15	383.734,344 284.153,072	61.704
16	383.735,215 284.200,792	17	383.736,006 284.244,133	43.348
18	383.737,144 284.306,401	19	383.737,153 284.306,917	0.516
20	383.738,077 284.393,907	21	383.739,371 284.515,785	121.885
22	383.740,558 284.626,253	23	383.741,576 284.722,587	96.339

** Lungimile segmentelor sunt determinate în planul de proiecţie Stereo 70 şi sunt rotunjite la 1 milimetru.
*** Distanţa dintre puncte este formată din segmente cumulate ce sunt mai mici decât valoarea 1 milimetru.

Document care conține date cu caracter personal, protejat de prevederile Regulamentului (UE) nr. 679/2016 și Legii 190/2018

DATE DESPRE IMOBILUL NR. 5003

Oficiul de Cadastru şi Publicitate Imobiliară DOLJ
Biroul de Cadastru şi Publicitate Imobiliară Craiova

A. Partea I. Descrierea imobilului

TEREN Extravilan

Adresa: Jud. Dolj, De 46

Nr. Crt	Nr cadastral Nr. topografic	Suprafaţa* (mp)	Observaţii / Referinţe
A1		3.476	Sector cadastral:2 Teren neimprejmuit;

B. Partea II. Proprietari şi acte

Inscrieri privitoare la dreptul de proprietate şi alte drepturi reale		Referinţe
/		
Act Normativ nr. LEGEA 7, din 13/03/1996 emis de PARLAMENTUL ROMÂNIEI;		
B1	Inscrierea provizorie, drept de PROPRIETATE, dobandit prin Lege, cota actuala 1/1, cota initiala 1/1	A1
	1) **COMUNA URZICUȚA**, CIF:5046726	
	OBSERVATII: PROPRIETAR NEIDENTIFICAT	

C. Partea III. SARCINI .

Inscrieri privind dezmembramintele dreptului de proprietate, drepturi reale de garanţie şi sarcini	Referinţe
NU SUNT	

Document care conține date cu caracter personal, protejat de prevederile Regulamentului (UE) nr. 679/2016 și Legii 190/2018

Anexa Nr. 1 La Partea I

Teren

Nr cadastral	Suprafaţa (mp)*	Observaţii / Referinţe
	3.476	

* Suprafaţa este determinată in planul de proiecţie Stereo 70.

DETALII LINIARE IMOBIL

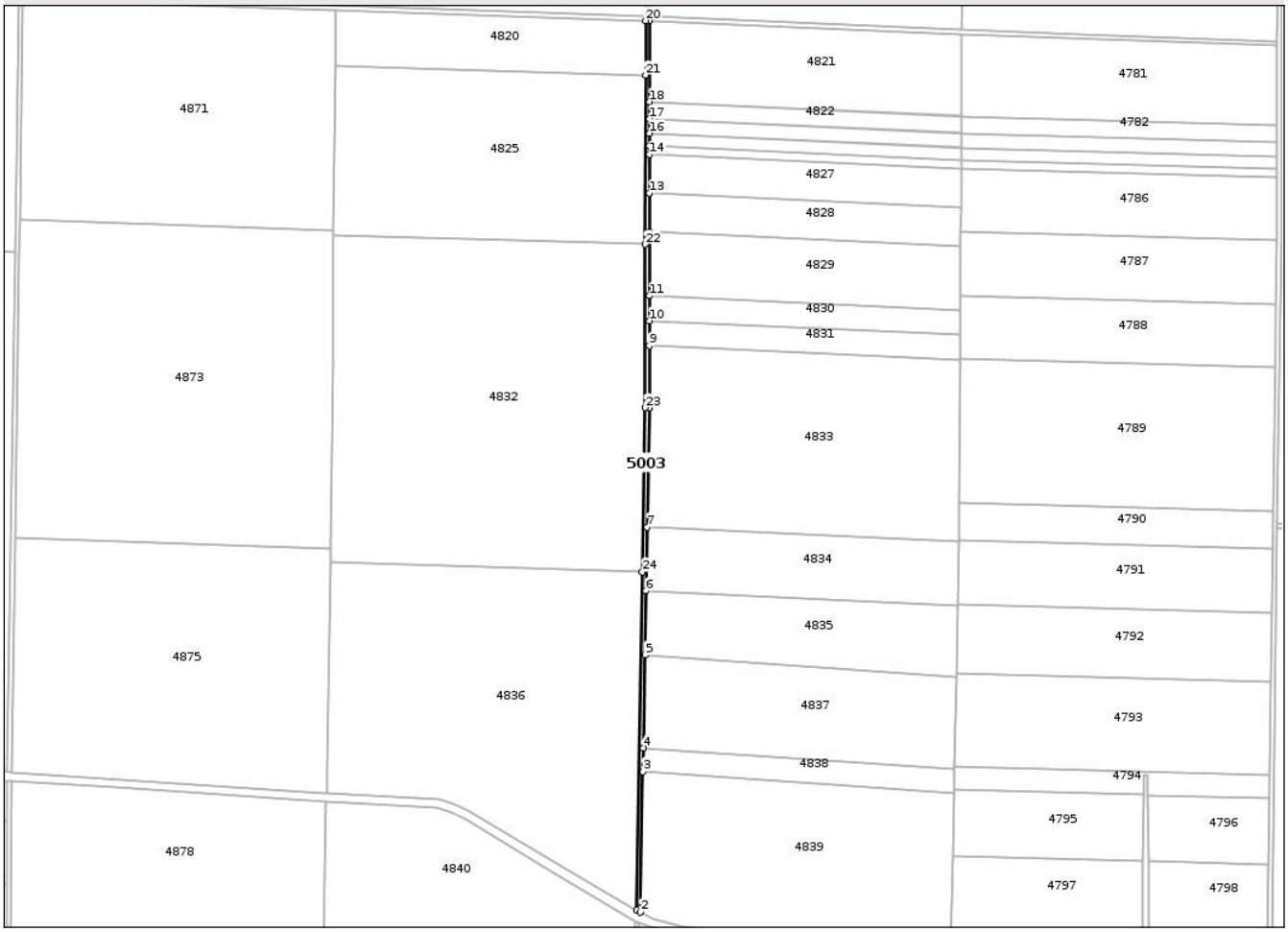

Date referitoare la teren

Crt	Categorie folosință	Intra vilan	Suprafaţa (mp)	Tarla	Parcelă	Nr. topo	Observaţii / Referinţe
1	drum	NU	3.476	De 46	-	-	

Lungime Segmente

1) Valorile lungimilor segmentelor sunt obţinute din proiecţie în plan.

Punct început	X / Y	Punct sfârşit	X / Y	Lungime segment (** (m)
1	383.720,205 283.221,47	2	383.724,184 283.219,48	4.449
3	383.726,549 283.356,479	4	383.726,946 283.379,492	23.016
5	383.728,505 283.469,807	6	383.729,585 283.532,374	62.576
7	383.730,656 283.594,418	8	383.732,656 283.710,254	115.853
9	383.732,737 283.770,907	10	383.732,769 283.795,327	24.42

Punct început	X / Y	Punct sfârşit	X / Y	Lungime segment (** (m)
2	383.724,184 283.219,48	3	383.726,549 283.356,479	137.019
4	383.726,946 283.379,492	5	383.728,505 283.469,807	90.328
6	383.729,585 283.532,374	7	383.730,656 283.594,418	62.053
8	383.732,656 283.710,254	9	383.732,737 283.770,907	60.653
10	383.732,769 283.795,327	11	383.732,802 283.819,74	24.413

Document care conține date cu caracter personal, protejat de prevederile Regulamentului (UE) nr. 679/2016 și Legii 190/2018

Punct început	X / Y	Punct sfârşit	X / Y	Lungime segment (** (m)
11	383.732,802 283.819,74	12	383.732,885 283.881,93	62.19
13	383.732,935 283.919,7	14	383.732,986 283.957,448	37.748
15	383.732,997 283.965,642	16	383.733,013 283.977,938	12.296
17	383.733,032 283.992,199	18	383.733,054 284.008,586	16.387
19	383.733,159 284.087,378	20	383.729,137 284.087,48	4.023
21	383.729,071 284.034,625	22	383.728,861 283.869,689	164.936
23	383.728,659 283.710,74	24	383.725,897 283.550,914	159.85

Punct început	X / Y	Punct sfârşit	X / Y	Lungime segment (** (m)
12	383.732,885 283.881,93	13	383.732,935 283.919,7	37.77
14	383.732,986 283.957,448	15	383.732,997 283.965,642	8.194
16	383.733,013 283.977,938	17	383.733,032 283.992,199	14.261
18	383.733,054 284.008,586	19	383.733,159 284.087,378	78.792
20	383.729,137 284.087,48	21	383.729,071 284.034,625	52.855
22	383.728,861 283.869,689	23	383.728,659 283.710,74	158.949
24	383.725,897 283.550,914	1	383.720,205 283.221,47	329.493

** Lungimile segmentelor sunt determinate în planul de proiecţie Stereo 70 şi sunt rotunjite la 1 milimetru.
*** Distanţa dintre puncte este formată din segmente cumulate ce sunt mai mici decât valoarea 1 milimetru.

Document care conține date cu caracter personal, protejat de prevederile Regulamentului (UE) nr. 679/2016 și Legii 190/2018

DATE DESPRE IMOBILUL NR. 5004

Oficiul de Cadastru şi Publicitate Imobiliară DOLJ
Biroul de Cadastru şi Publicitate Imobiliară Craiova

A. Partea I. Descrierea imobilului

TEREN Intravilan

Adresa: Loc. Urzicuta, Jud. Dolj, De 21

Nr. Crt	Nr cadastral Nr. topografic	Suprafaţa* (mp)	Observaţii / Referinţe
A1		10.005	Sector cadastral:2 Teren neimprejmuit;

B. Partea II. Proprietari şi acte

Inscrieri privitoare la dreptul de proprietate şi alte drepturi reale		Referinţe
/		
Act Normativ nr. LEGEA 7, din 13/03/1996 emis de PARLAMENTUL ROMÂNIEI;		
B1	Inscrierea provizorie, drept de PROPRIETATE, dobandit prin Lege, cota actuala 1/1, cota initiala 1/1	A1
	1) **COMUNA URZICUȚA**, CIF:5046726	
	OBSERVATII: PROPRIETAR NEIDENTIFICAT	

C. Partea III. SARCINI .

Inscrieri privind dezmembramintele dreptului de proprietate, drepturi reale de garanţie şi sarcini	Referinţe
NU SUNT	

Document care conține date cu caracter personal, protejat de prevederile Regulamentului (UE) nr. 679/2016 și Legii 190/2018

Anexa Nr. 1 La Partea I

Teren

Nr cadastral	Suprafaţa (mp)*	Observaţii / Referinţe
	10.005	

* Suprafaţa este determinată in planul de proiecţie Stereo 70.

DETALII LINIARE IMOBIL

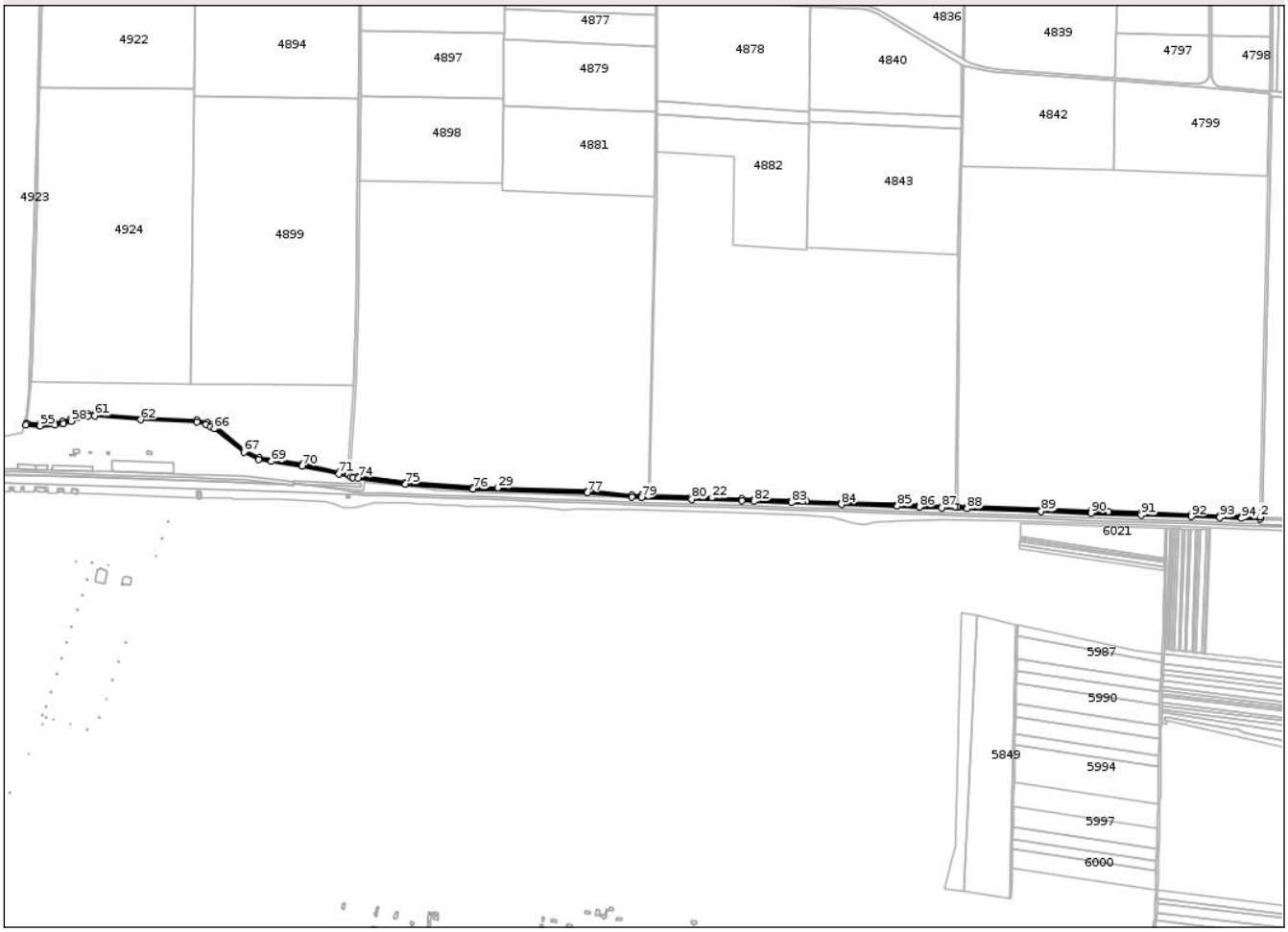

Date referitoare la teren

Crt	Categorie folosință	Intra vilan	Suprafaţa (mp)	Tarla	Parcelă	Nr. topo	Observaţii / Referinţe
1	drum	DA	1.035	De 21	-	-	
2	drum	DA	8.970	De 21	-	-	

Lungime Segmente

1) Valorile lungimilor segmentelor sunt obţinute din proiecţie în plan.

Punct început	X / Y	Punct sfârşit	X / Y	Lungime segment
1	384.316,609 282.302,38	2	384.316,696 282.306,379	4.0
4	384.235,695 282.309,243	5	384.178,685 282.311,156	57.042
7	384.013,362 282.316,943	8	383.978,602 282.318,154	34.781
10	383.730,437 282.326,799	11	383.710,734 282.327,479	19.715
13	383.679,457 282.328,558	14	383.634,758 282.330,156	44.728

Punct început	X / Y	Punct sfârşit	X / Y	Lungime segment
2	384.316,696 282.306,379	3	384.279,475 282.307,683	37.244
5	384.178,685 282.311,156	6	384.078,53 282.314,672	100.217
8	383.978,602 282.318,154	9	383.878,563 282.321,581	100.098
11	383.710,734 282.327,479	12	383.706,735 282.327,617	4.001
14	383.634,758 282.330,156	15	383.590,911 282.331,724	43.875

Punct început	X / Y	Punct sfârşit	X / Y	Lungime segment
3	384.279,475 282.307,683	4	384.235,695 282.309,243	43.808
6	384.078,53 282.314,672	7	384.013,362 282.316,943	65.208
9	383.878,563 282.321,581	10	383.730,437 282.326,799	148.218
12	383.706,735 282.327,617	13	383.679,457 282.328,558	27.294
15	383.590,911 282.331,724	16	383.479,061 282.335,543	111.915

Document care conține date cu caracter personal, protejat de prevederile Regulamentului (UE) nr. 679/2016 și Legii 190/2018

Punct început	X / Y	Punct sfârşit	X / Y	Lungime segment
16	383.479,061 282.335,543	17	383.408,406 282.338,019	70.698
19	383.378,707 282.339,06	20	383.303,854 282.341,713	74.9
22	383.219,755 282.344,638	23	383.179,063 282.346,041	40.716
25	383.092,376 282.349,075	26	383.078,795 282.349,551	13.589
28	382.970,929 282.358,772	29	382.791,377 282.364,577	179.646
31	382.606,595 282.375,891	32	382.512,478 282.387,767	94.863
34	382.491,288 282.392,33	35	382.474,015 282.396,518	17.773
37	382.338,499 282.421,321	38	382.313,848 282.425,199	24.954
40	382.226,239 282.486,219	41	382.224,7 282.486,956	1.706
43	382.209,15 282.494,81	44	382.189,167 282.500,205	20.698
46	381.984,993 282.512,486	47	381.971,111 282.512,267	13.884
49	381.936,457 282.501,817	50	381.921,216 282.497,048	15.97
52	381.875,202 282.492,381	53	381.847,92 282.493,683	27.313
55	381.875,215 282.488,375	56	381.905,056 282.490,001	29.885
58	381.937,922 282.498,095	59	381.956,864 282.505,113	20.2
61	381.984,744 282.508,488	62	382.076,181 282.500,699	91.768
64	382.207,497 282.491,149	65	382.216,448 282.486,37	10.147
67	382.283,202 282.435,834	68	382.312,631 282.421,37	32.791
70	382.399,933 282.408,551	71	382.473,034 282.392,638	74.813
73	382.501,443 282.385,658	74	382.511,789 282.383,823	10.507
76	382.741,729 282.362,17	77	382.970,639 282.354,781	229.029
79	383.078,652 282.345,553	80	383.178,924 282.342,044	100.333
82	383.303,712 282.337,716	83	383.378,566 282.335,063	74.901
85	383.590,771 282.327,727	86	383.634,615 282.326,159	43.872
88	383.730,299 282.322,801	89	383.878,424 282.317,584	148.217
91	384.078,391 282.310,674	92	384.178,547 282.307,159	100.218
94	384.279,334 282.303,686	1	384.316,609 282.302,38	37.298

Punct început	X / Y	Punct sfârşit	X / Y	Lungime segment
17	383.408,406 282.338,019	18	383.401,658 282.338,256	6.752
20	383.303,854 282.341,713	21	383.279,465 282.342,578	24.404
23	383.179,063 282.346,041	24	383.096,374 282.348,935	82.74
26	383.078,795 282.349,551	27	383.059,259 282.350,265	19.549
29	382.791,377 282.364,577	30	382.741,59 282.366,187	49.813
32	382.512,478 282.387,767	33	382.495,278 282.391,423	17.584
35	382.474,015 282.396,518	36	382.400,801 282.412,483	74.934
38	382.313,848 282.425,199	39	382.285,237 282.439,315	31.904
41	382.224,7 282.486,956	42	382.217,13 282.490,582	8.394
44	382.189,167 282.500,205	45	382.078,986 282.504,489	110.264
47	381.971,111 282.512,267	48	381.955,671 282.508,948	15.793
50	381.921,216 282.497,048	51	381.904,64 282.493,979	16.858
53	381.847,92 282.493,683	54	381.847,091 282.489,73	4.039
56	381.905,056 282.490,001	57	381.922,287 282.493,177	17.521
59	381.956,864 282.505,113	60	381.971,523 282.508,263	14.994
62	382.076,181 282.500,699	63	382.188,843 282.496,206	112.752
65	382.216,448 282.486,37	66	382.224,022 282.482,878	8.34
68	382.312,631 282.421,37	69	382.337,868 282.417,365	25.553
71	382.473,034 282.392,638	72	382.496,954 282.386,679	24.651
74	382.511,789 282.383,823	75	382.606,158 282.371,914	95.117
77	382.970,639 282.354,781	78	383.058,969 282.346,273	88.739
80	383.178,924 282.342,044	81	383.279,327 282.338,58	100.463
83	383.378,566 282.335,063	84	383.478,922 282.331,546	100.418
86	383.634,615 282.326,159	87	383.679,316 282.324,56	44.73
89	383.878,424 282.317,584	90	383.978,465 282.314,157	100.1
92	384.178,547 282.307,159	93	384.235,557 282.305,246	57.042

Punct început	X / Y	Punct sfârşit	X / Y	Lungime segment
18	383.401,658 282.338,256	19	383.378,707 282.339,06	22.965
21	383.279,465 282.342,578	22	383.219,755 282.344,638	59.746
24	383.096,374 282.348,935	25	383.092,376 282.349,075	4.0
27	383.059,259 282.350,265	28	382.970,929 282.358,772	88.739
30	382.741,59 282.366,187	31	382.606,595 282.375,891	135.343
33	382.495,278 282.391,423	34	382.491,288 282.392,33	4.092
36	382.400,801 282.412,483	37	382.338,499 282.421,321	62.926
39	382.285,237 282.439,315	40	382.226,239 282.486,219	75.371
42	382.217,13 282.490,582	43	382.209,15 282.494,81	9.031
45	382.078,986 282.504,489	46	381.984,993 282.512,486	94.333
48	381.955,671 282.508,948	49	381.936,457 282.501,817	20.495
51	381.904,64 282.493,979	52	381.875,202 282.492,381	29.481
54	381.847,091 282.489,73	55	381.875,215 282.488,375	28.157
57	381.922,287 282.493,177	58	381.937,922 282.498,095	16.39
60	381.971,523 282.508,263	61	381.984,744 282.508,488	13.223
63	382.188,843 282.496,206	64	382.207,497 282.491,149	19.327
66	382.224,022 282.482,878	67	382.283,202 282.435,834	75.6
69	382.337,868 282.417,365	70	382.399,933 282.408,551	62.688
72	382.496,954 282.386,679	73	382.501,443 282.385,658	4.604
75	382.606,158 282.371,914	76	382.741,729 282.362,17	135.921
78	383.058,969 282.346,273	79	383.078,652 282.345,553	19.696
81	383.279,327 282.338,58	82	383.303,712 282.337,716	24.4
84	383.478,922 282.331,546	85	383.590,771 282.327,727	111.914
87	383.679,316 282.324,56	88	383.730,299 282.322,801	51.013
90	383.978,465 282.314,157	91	384.078,391 282.310,674	99.987
93	384.235,557 282.305,246	94	384.279,334 282.303,686	43.805

**** Lungimile segmentelor sunt determinate în planul de proiecţie Stereo 70 şi sunt rotunjite la 1 milimetru.**
***** Distanţa dintre puncte este formată din segmente cumulate ce sunt mai mici decât valoarea 1 milimetru.**

Document care conține date cu caracter personal, protejat de prevederile Regulamentului (UE) nr. 679/2016 și Legii 190/2018

DATE DESPRE IMOBILUL NR. 5005

Oficiul de Cadastru şi Publicitate Imobiliară DOLJ
Biroul de Cadastru şi Publicitate Imobiliară Craiova

A. Partea I. Descrierea imobilului

TEREN Extravilan

Adresa: Jud. Dolj, De 45

Nr. Crt	Nr cadastral Nr. topografic	Suprafaţa* (mp)	Observaţii / Referinţe
A1		3.751	Sector cadastral:2 Teren neimprejmuit;

B. Partea II. Proprietari şi acte

Inscrieri privitoare la dreptul de proprietate şi alte drepturi reale		Referinţe
/		
Act Normativ nr. LEGEA 7, din 13/03/1996 emis de PARLAMENTUL ROMÂNIEI;		
B1	Inscrierea provizorie, drept de PROPRIETATE, dobandit prin Lege, cota actuala 1/1, cota initiala 1/1	A1
	1) **COMUNA URZICUȚA**, CIF:5046726	
	OBSERVATII: PROPRIETAR NEIDENTIFICAT	

C. Partea III. SARCINI .

Inscrieri privind dezmembramintele dreptului de proprietate, drepturi reale de garanţie şi sarcini	Referinţe
NU SUNT	

Document care conține date cu caracter personal, protejat de prevederile Regulamentului (UE) nr. 679/2016 și Legii 190/2018

Anexa Nr. 1 La Partea I

Teren

Nr cadastral	Suprafaţa (mp)*	Observaţii / Referinţe
	3.751	

* Suprafaţa este determinată in planul de proiecţie Stereo 70.

DETALII LINIARE IMOBIL

Date referitoare la teren

Crt	Categorie folosință	Intra vilan	Suprafaţa (mp)	Tarla	Parcelă	Nr. topo	Observaţii / Referinţe
1	drum	NU	3.751	De 45	-	-	

Lungime Segmente
1) Valorile lungimilor segmentelor sunt obţinute din proiecţie în plan.

Punct început	X / Y	Punct sfârşit	X / Y	Lungime segment (** (m)
1	383.431,478 285.039,761	2	383.429,695 284.909,843	129.93
2	383.429,695 284.909,843	3	383.427,609 284.757,794	152.063
3	383.427,609 284.757,794	4	383.426,289 284.571,376	186.423
4	383.426,289 284.571,376	5	383.425,694 284.487,172	84.206
5	383.425,694 284.487,172	6	383.425,625 284.477,491	9.681

Document care conține date cu caracter personal, protejat de prevederile Regulamentului (UE) nr. 679/2016 și Legii 190/2018

Punct început	X / Y	Punct sfârşit	X / Y	Lungime segment (** (m)
6	383.425,625 284.477,491	7	383.425,46 284.453,58	23.912
7	383.425,46 284.453,58	8	383.425,227 284.420,04	33.541
8	383.425,227 284.420,04	9	383.424,126 284.260,933	159.111
9	383.424,126 284.260,933	10	383.423,026 284.101,955	158.982
10	383.423,026 284.101,955	11	383.427,024 284.101,818	4.0
11	383.427,024 284.101,818	12	383.427,863 284.222,946	121.131
12	383.427,863 284.222,946	13	383.428,478 284.311,744	88.8
13	383.428,478 284.311,744	14	383.429,625 284.477,512	165.772
14	383.429,625 284.477,512	15	383.430,076 284.541,166	63.656
15	383.430,076 284.541,166	16	383.430,897 284.657,277	116.114
16	383.430,897 284.657,277	17	383.431,608 284.757,753	100.479
17	383.431,608 284.757,753	18	383.431,821 284.773,234	15.482
18	383.431,821 284.773,234	19	383.432,195 284.800,477	27.246
19	383.432,195 284.800,477	20	383.435,477 285.039,664	239.21
20	383.435,477 285.039,664	1	383.431,478 285.039,761	4.0

** Lungimile segmentelor sunt determinate în planul de proiecţie Stereo 70 şi sunt rotunjite la 1 milimetru.
*** Distanţa dintre puncte este formată din segmente cumulate ce sunt mai mici decât valoarea 1 milimetru.

Document care conține date cu caracter personal, protejat de prevederile Regulamentului (UE) nr. 679/2016 și Legii 190/2018

DATE DESPRE IMOBILUL NR. 5223

Oficiul de Cadastru şi Publicitate Imobiliară DOLJ
Biroul de Cadastru şi Publicitate Imobiliară Craiova

A. Partea I. Descrierea imobilului

TEREN Extravilan

Adresa: Jud. Dolj, Hc 52/2

Nr. Crt	Nr cadastral Nr. topografic	Suprafaţa* (mp)	Observaţii / Referinţe
A1		18.299	Sector cadastral:2 Teren neimprejmuit;

B. Partea II. Proprietari şi acte

Inscrieri privitoare la dreptul de proprietate şi alte drepturi reale		Referinţe
/		
Act Normativ nr. LEGEA 7, din 13/03/1996 emis de PARLAMENTUL ROMÂNIEI;		
B1	Inscrierea provizorie, drept de PROPRIETATE, dobandit prin Lege, cota actuala 1/1, cota initiala 1/1	A1
	1) **COMUNA URZICUȚA**, CIF:5046726	
	OBSERVATII: PROPRIETAR NEIDENTIFICAT	

C. Partea III. SARCINI .

Inscrieri privind dezmembramintele dreptului de proprietate, drepturi reale de garanţie şi sarcini	Referinţe
NU SUNT	

Document care conține date cu caracter personal, protejat de prevederile Regulamentului (UE) nr. 679/2016 și Legii 190/2018

Anexa Nr. 1 La Partea I

Teren

Nr cadastral	Suprafaţa (mp)*	Observaţii / Referinţe
	18.299	

* Suprafaţa este determinată in planul de proiecţie Stereo 70.

DETALII LINIARE IMOBIL

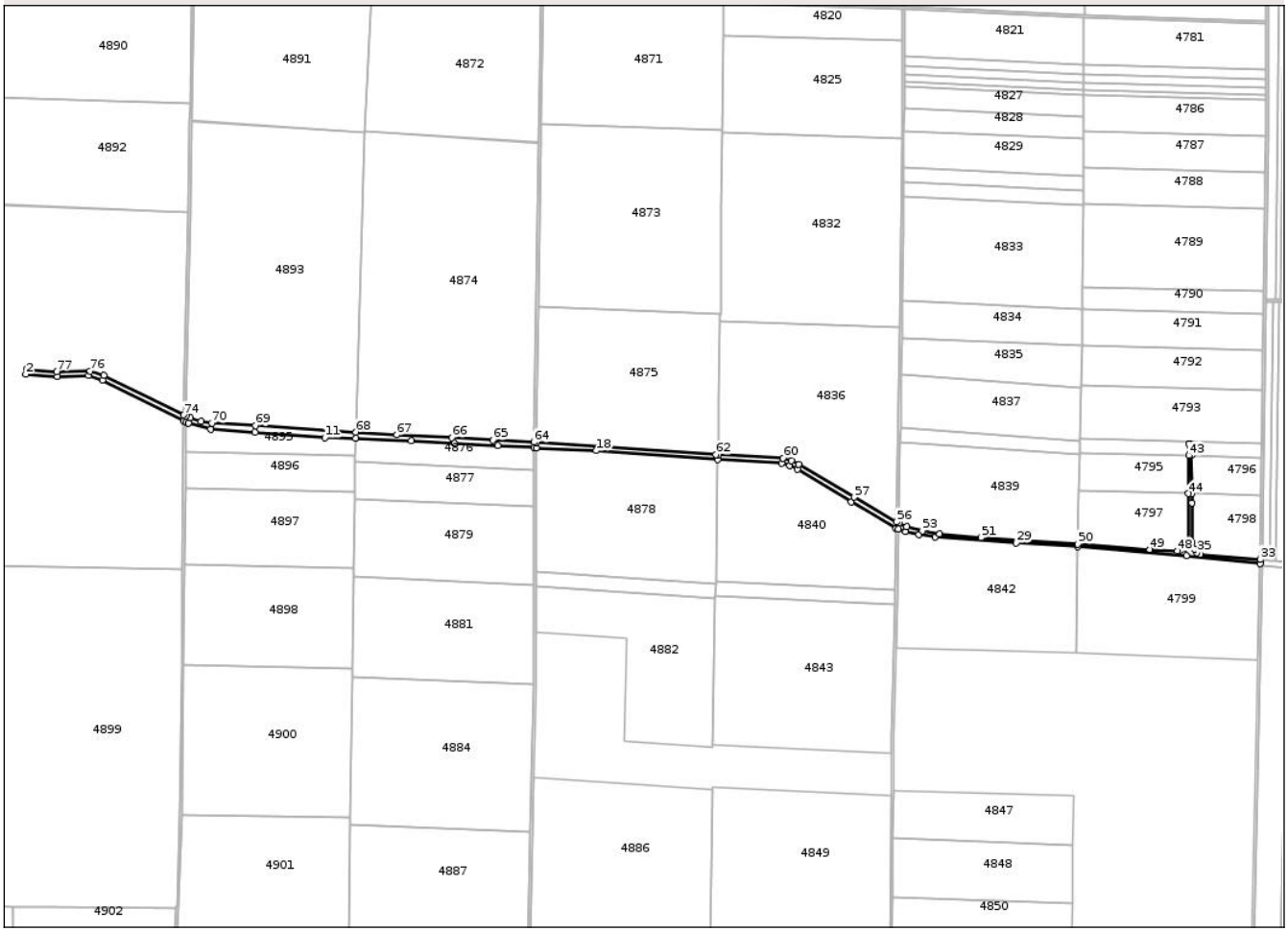

Date referitoare la teren

Crt	Categorie folosință	Intra vilan	Suprafaţa (mp)	Tarla	Parcelă	Nr. topo	Observaţii / Referinţe
1	curti constructii	NU	18.299	Hc 52/2	-	-	

Lungime Segmente

1) Valorile lungimilor segmentelor sunt obţinute din proiecţie în plan.

Punct început	X / Y	Punct sfârşit	X / Y	Lungime segment
1	382.248,597 283.478,866	2	382.247,727 283.470,732	8.18
4	382.353,545 283.468,437	5	382.377,12 283.461,039	24.709
7	382.518,839 283.389,956	8	382.522,548 283.387,852	4.264
10	382.635,164 283.372,361	11	382.753,199 283.364,009	118.33
13	382.899,398 283.358,013	14	382.972,67 283.354,124	73.375

Punct început	X / Y	Punct sfârşit	X / Y	Lungime segment
2	382.247,727 283.470,732	3	382.301,312 283.466,589	53.745
5	382.377,12 283.461,039	6	382.514,869 283.391,885	154.133
8	382.522,548 283.387,852	9	382.560,52 283.377,659	39.316
11	382.753,199 283.364,009	12	382.805,222 283.363,013	52.033
14	382.972,67 283.354,124	15	383.045,867 283.350,653	73.279

Punct început	X / Y	Punct sfârşit	X / Y	Lungime segment
3	382.301,312 283.466,589	4	382.353,545 283.468,437	52.266
6	382.514,869 283.391,885	7	382.518,839 283.389,956	4.414
9	382.560,52 283.377,659	10	382.635,164 283.372,361	74.832
12	382.805,222 283.363,013	13	382.899,398 283.358,013	94.309
15	383.045,867 283.350,653	16	383.106,745 283.347,006	60.987

Document care conține date cu caracter personal, protejat de prevederile Regulamentului (UE) nr. 679/2016 și Legii 190/2018

Punct început	X / Y	Punct sfârşit	X / Y	Lungime segment
16	383.106,745 283.347,006	17	383.110,747 283.346,61	4.022
19	383.417,717 283.327,227	20	383.526,364 283.320,631	108.847
22	383.552,546 283.310,744	23	383.643,887 283.255,151	106.929
25	383.723,12 283.209,092	26	383.735,735 283.204,681	13.364
28	383.785,359 283.195,568	29	383.922,892 283.185,633	137.891
31	384.210,727 283.164,398	32	384.335,124 283.151,209	125.094
34	384.233,607 283.166,737	35	384.228,402 283.169,234	5.773
37	384.219,559 283.187,153	38	384.219,615 283.253,567	66.414
40	384.218,912 283.333,512	41	384.218,771 283.352,925	19.414
43	384.214,413 283.333,632	44	384.214,153 283.269,225	64.408
46	384.207,145 283.177,703	47	384.200,706 283.173,362	7.766
49	384.148,505 283.174,589	50	384.026,956 283.184,069	121.918
52	383.793,129 283.201,175	53	383.764,038 283.206,195	29.521
55	383.724,184 283.219,48	56	383.720,205 283.221,47	4.449
58	383.555,082 283.318,351	59	383.542,182 283.324,822	14.432
61	383.418,791 283.334,995	62	383.414,79 283.335,278	4.011
64	383.106,688 283.355,999	65	383.037,467 283.359,724	69.321
67	382.875,18 283.368,731	68	382.805,566 283.373,237	69.76
70	382.562,212 283.388,296	71	382.543,938 283.391,33	18.524
73	382.518,839 283.400,179	74	382.514,879 283.401,987	4.353
76	382.356,534 283.476,22	77	382.300,16 283.475,029	56.387

Punct început	X / Y	Punct sfârşit	X / Y	Lungime segment
17	383.110,747 283.346,61	18	383.212,368 283.341,683	101.74
20	383.526,364 283.320,631	21	383.539,739 283.316,668	13.95
23	383.643,887 283.255,151	24	383.719,134 283.210,413	87.542
26	383.735,735 283.204,681	27	383.758,108 283.199,77	22.906
29	383.922,892 283.185,633	30	384.026,903 283.179,847	104.172
32	384.335,124 283.151,209	33	384.335,273 283.157,981	6.774
35	384.228,402 283.169,234	36	384.223,84 283.175,24	7.542
38	384.219,615 283.253,567	39	384.219,382 283.269,086	15.521
41	384.218,771 283.352,925	42	384.214,491 283.352,865	4.28
44	384.214,153 283.269,225	45	384.213,843 283.187,227	81.999
47	384.200,706 283.173,362	48	384.195,353 283.172,036	5.515
50	384.026,956 283.184,069	51	383.863,511 283.194,812	163.798
53	383.764,038 283.206,195	54	383.737,248 283.213,171	27.683
56	383.720,205 283.221,47	57	383.648,693 283.263,13	82.762
59	383.542,182 283.324,822	60	383.528,193 283.329,12	14.634
62	383.414,79 283.335,278	63	383.110,686 283.355,767	304.793
65	383.037,467 283.359,724	66	382.967,893 283.363,436	69.673
68	382.805,566 283.373,237	69	382.635,841 283.383,892	170.059
71	382.543,938 283.391,33	72	382.526,061 283.397,263	18.836
74	382.514,879 283.401,987	75	382.379,319 283.468,576	151.032
77	382.300,16 283.475,029	1	382.248,597 283.478,866	51.706

Punct început	X / Y	Punct sfârşit	X / Y	Lungime segment
18	383.212,368 283.341,683	19	383.417,717 283.327,227	205.857
21	383.539,739 283.316,668	22	383.552,546 283.310,744	14.111
24	383.719,134 283.210,413	25	383.723,12 283.209,092	4.199
27	383.758,108 283.199,77	28	383.785,359 283.195,568	27.573
30	384.026,903 283.179,847	31	384.210,727 283.164,398	184.472
33	384.335,273 283.157,981	34	384.233,607 283.166,737	102.042
36	384.223,84 283.175,24	37	384.219,559 283.187,153	12.659
39	384.219,382 283.269,086	40	384.218,912 283.333,512	64.428
42	384.214,491 283.352,865	43	384.214,413 283.333,632	19.233
45	384.213,843 283.187,227	46	384.207,145 283.177,703	11.643
48	384.195,353 283.172,036	49	384.148,505 283.174,589	46.918
51	383.863,511 283.194,812	52	383.793,129 283.201,175	70.669
54	383.737,248 283.213,171	55	383.724,184 283.219,48	14.508
57	383.648,693 283.263,13	58	383.555,082 283.318,351	108.685
60	383.528,193 283.329,12	61	383.418,791 283.334,995	109.56
63	383.110,686 283.355,767	64	383.106,688 283.355,999	4.005
66	382.967,893 283.363,436	67	382.875,18 283.368,731	92.864
69	382.635,841 283.383,892	70	382.562,212 283.388,296	73.761
72	382.526,061 283.397,263	73	382.518,839 283.400,179	7.788
75	382.379,319 283.468,576	76	382.356,534 283.476,22	24.033

**** Lungimile segmentelor sunt determinate în planul de proiecţie Stereo 70 şi sunt rotunjite la 1 milimetru.**
***** Distanţa dintre puncte este formată din segmente cumulate ce sunt mai mici decât valoarea 1 milimetru.**

Document care conține date cu caracter personal, protejat de prevederile Regulamentului (UE) nr. 679/2016 și Legii 190/2018

DATE DESPRE IMOBILUL NR. 5226

Oficiul de Cadastru şi Publicitate Imobiliară DOLJ
Biroul de Cadastru şi Publicitate Imobiliară Craiova

A. Partea I. Descrierea imobilului

TEREN Extravilan

Adresa: Jud. Dolj, De 39

Nr. Crt	Nr cadastral Nr. topografic	Suprafaţa* (mp)	Observaţii / Referinţe
A1		3.743	Sector cadastral:2 Teren neimprejmuit;

B. Partea II. Proprietari şi acte

Inscrieri privitoare la dreptul de proprietate şi alte drepturi reale		Referinţe
/		
Act Normativ nr. LEGEA 7, din 13/03/1996 emis de PARLAMENTUL ROMÂNIEI;		
B1	Inscrierea provizorie, drept de PROPRIETATE, dobandit prin Lege, cota actuala 1/1, cota initiala 1/1	A1
	1) **COMUNA URZICUȚA**, CIF:5046726	
	OBSERVATII: PROPRIETAR NEIDENTIFICAT	

C. Partea III. SARCINI .

Inscrieri privind dezmembramintele dreptului de proprietate, drepturi reale de garanţie şi sarcini	Referinţe
NU SUNT	

Document care conține date cu caracter personal, protejat de prevederile Regulamentului (UE) nr. 679/2016 și Legii 190/2018

Anexa Nr. 1 La Partea I

Teren

Nr cadastral	Suprafaţa (mp)*	Observaţii / Referinţe
	3.743	

* Suprafaţa este determinată in planul de proiecţie Stereo 70.

DETALII LINIARE IMOBIL

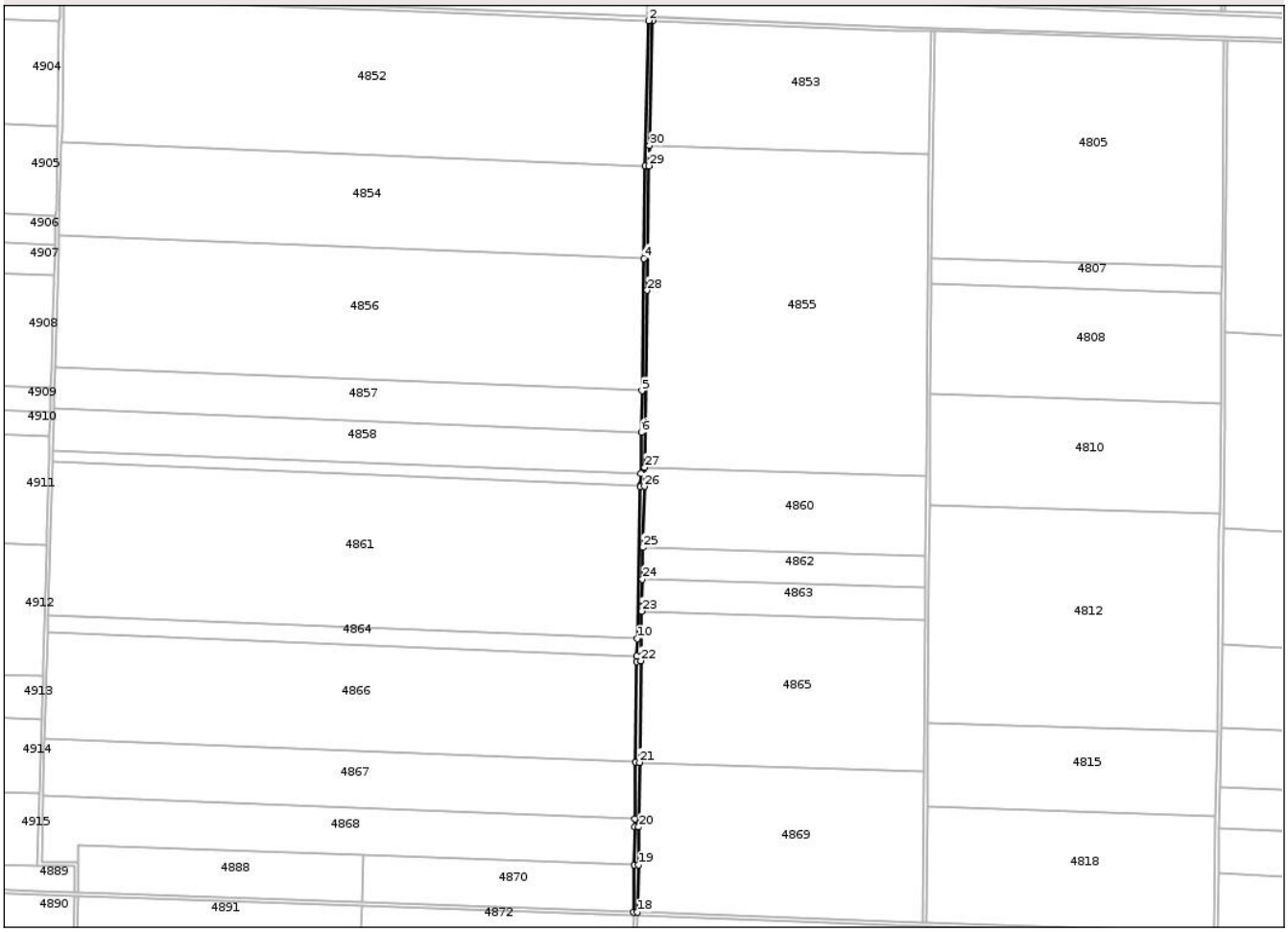

Date referitoare la teren

Crt	Categorie folosință	Intra vilan	Suprafaţa (mp)	Tarla	Parcelă	Nr. topo	Observaţii / Referinţe
1	drum	NU	3.743	De 39	-	-	

Lungime Segmente

1) Valorile lungimilor segmentelor sunt obţinute din proiecţie în plan.

Punct început	X / Y	Punct sfârşit	X / Y	Lungime segment (** (m)
1	383.138,057 285.050,199	2	383.134,059 285.050,357	4.001
3	383.130,518 284.897,758	4	383.129,107 284.800,308	97.46
5	383.127,092 284.660,993	6	383.126,46 284.617,351	43.647
7	383.125,829 284.573,752	8	383.125,649 284.561,303	12.45
9	383.125,633 284.560,182	10	383.122,301 284.400,103	160.114

Punct început	X / Y	Punct sfârşit	X / Y	Lungime segment (** (m)
2	383.134,059 285.050,357	3	383.130,518 284.897,758	152.64
4	383.129,107 284.800,308	5	383.127,092 284.660,993	139.33
6	383.126,46 284.617,351	7	383.125,829 284.573,752	43.604
8	383.125,649 284.561,303	9	383.125,633 284.560,182	1.121
10	383.122,301 284.400,103	11	383.121,926 284.382,068	18.039

Document care conține date cu caracter personal, protejat de prevederile Regulamentului (UE) nr. 679/2016 și Legii 190/2018

Punct început	X / Y	Punct sfârşit	X / Y	Lungime segment (** (m)
11	383.121,926 284.382,068	12	383.121,804 284.376,224	5.845
13	383.120,562 284.270,45	14	383.119,861 284.210,756	59.698
15	383.119,759 284.202,087	16	383.119,378 284.162,348	39.741
17	383.118,555 284.112,353	18	383.122,557 284.112,365	4.002
19	383.123,376 284.162,183	20	383.123,759 284.202,023	39.842
21	383.124,557 284.270,011	22	383.125,811 284.376,796	106.792
23	383.126,9 284.429,08	24	383.127,599 284.462,605	33.532
25	383.128,298 284.496,183	26	383.129,637 284.560,476	64.307
27	383.129,92 284.580,357	28	383.132,57 284.766,732	186.394
29	383.134,518 284.897,665	30	383.135,007 284.918,772	21.113

Punct început	X / Y	Punct sfârşit	X / Y	Lungime segment (** (m)
12	383.121,804 284.376,224	13	383.120,562 284.270,45	105.781
14	383.119,861 284.210,756	15	383.119,759 284.202,087	8.67
16	383.119,378 284.162,348	17	383.118,555 284.112,353	50.002
18	383.122,557 284.112,365	19	383.123,376 284.162,183	49.825
20	383.123,759 284.202,023	21	383.124,557 284.270,011	67.993
22	383.125,811 284.376,796	23	383.126,9 284.429,08	52.295
24	383.127,599 284.462,605	25	383.128,298 284.496,183	33.585
26	383.129,637 284.560,476	27	383.129,92 284.580,357	19.883
28	383.132,57 284.766,732	29	383.134,518 284.897,665	130.947
30	383.135,007 284.918,772	1	383.138,057 285.050,199	131.462

** Lungimile segmentelor sunt determinate în planul de proiecţie Stereo 70 şi sunt rotunjite la 1 milimetru.
*** Distanţa dintre puncte este formată din segmente cumulate ce sunt mai mici decât valoarea 1 milimetru.

Document care conține date cu caracter personal, protejat de prevederile Regulamentului (UE) nr. 679/2016 și Legii 190/2018

DATE DESPRE IMOBILUL NR. 5227

Oficiul de Cadastru şi Publicitate Imobiliară DOLJ
Biroul de Cadastru şi Publicitate Imobiliară Craiova

A. Partea I. Descrierea imobilului

TEREN Extravilan

Adresa: Jud. Dolj, De 39

Nr. Crt	Nr cadastral Nr. topografic	Suprafaţa* (mp)	Observaţii / Referinţe
A1		3.007	Sector cadastral:2 Teren neimprejmuit;

B. Partea II. Proprietari şi acte

Inscrieri privitoare la dreptul de proprietate şi alte drepturi reale		Referinţe
/		
Act Normativ nr. LEGEA 7, din 13/03/1996 emis de PARLAMENTUL ROMÂNIEI;		
B1	Inscrierea provizorie, drept de PROPRIETATE, dobandit prin Lege, cota actuala 1/1, cota initiala 1/1	A1
	1) **COMUNA URZICUȚA**, CIF:5046726	
	OBSERVATII: PROPRIETAR NEIDENTIFICAT	

C. Partea III. SARCINI .

Inscrieri privind dezmembramintele dreptului de proprietate, drepturi reale de garanţie şi sarcini	Referinţe
NU SUNT	

Document care conține date cu caracter personal, protejat de prevederile Regulamentului (UE) nr. 679/2016 și Legii 190/2018

Anexa Nr. 1 La Partea I

Teren

Nr cadastral	Suprafaţa (mp)*	Observaţii / Referinţe
	3.007	

* Suprafaţa este determinată in planul de proiecţie Stereo 70.

DETALII LINIARE IMOBIL

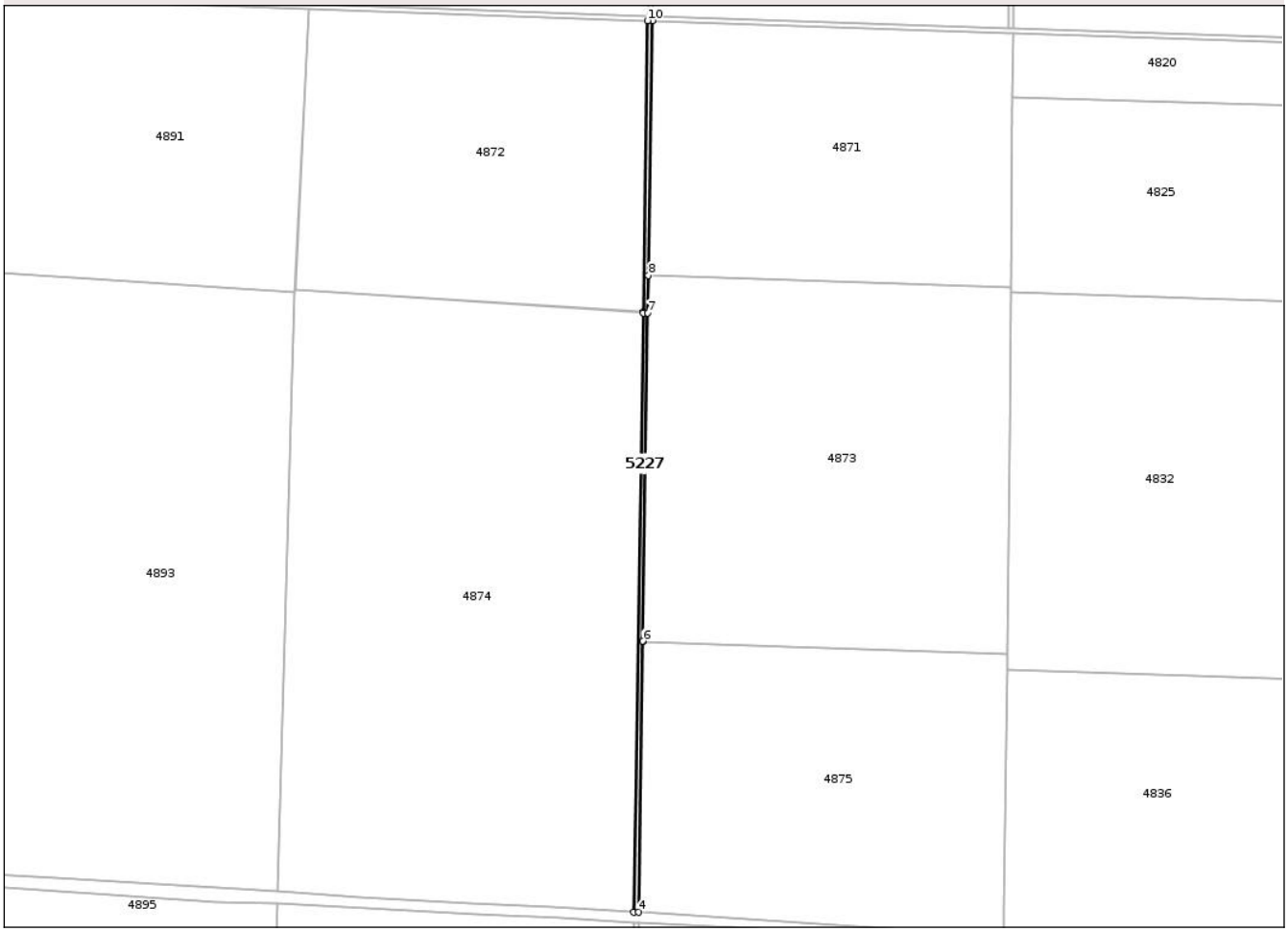

Date referitoare la teren

Crt	Categorie folosință	Intra vilan	Suprafaţa (mp)	Tarla	Parcelă	Nr. topo	Observaţii / Referinţe
1	drum	NU	3.007	De 39	-	-	

Lungime Segmente
1) Valorile lungimilor segmentelor sunt obţinute din proiecţie în plan.

Punct început	X / Y	Punct sfârşit	X / Y	Lungime segment (** (m)
1	383.114,551 283.862,372	2	383.114,541 283.861,688	0.684
2	383.114,541 283.861,688	3	383.106,688 283.355,999	505.75
3	383.106,688 283.355,999	4	383.110,686 283.355,767	4.005
4	383.110,686 283.355,767	5	383.114,228 283.584,216	228.476
5	383.114,228 283.584,216	6	383.114,234 283.584,559	0.343

Document care conține date cu caracter personal, protejat de prevederile Regulamentului (UE) nr. 679/2016 și Legii 190/2018

Punct început	X / Y	Punct sfârşit	X / Y	Lungime segment (** (m)
6	383.114,234 283.584,559	7	383.118,534 283.861,525	276.999
7	383.118,534 283.861,525	8	383.119,011 283.893,38	31.859
8	383.119,011 283.893,38	9	383.122,233 284.108,374	215.018
9	383.122,233 284.108,374	10	383.118,239 284.108,362	3.994
10	383.118,239 284.108,362	1	383.114,551 283.862,372	246.018

** Lungimile segmentelor sunt determinate în planul de proiecţie Stereo 70 şi sunt rotunjite la 1 milimetru.
*** Distanţa dintre puncte este formată din segmente cumulate ce sunt mai mici decât valoarea 1 milimetru.

Document care conține date cu caracter personal, protejat de prevederile Regulamentului (UE) nr. 679/2016 și Legii 190/2018

DATE DESPRE IMOBILUL NR. 5232

Oficiul de Cadastru şi Publicitate Imobiliară DOLJ
Biroul de Cadastru şi Publicitate Imobiliară Craiova

A. Partea I. Descrierea imobilului

TEREN Extravilan

Adresa: Jud. Dolj, De 32

Nr. Crt	Nr cadastral Nr. topografic	Suprafaţa* (mp)	Observaţii / Referinţe
A1		3.895	Sector cadastral:2 Teren neimprejmuit;

B. Partea II. Proprietari şi acte

Inscrieri privitoare la dreptul de proprietate şi alte drepturi reale		Referinţe
/		
Act Normativ nr. LEGEA 7, din 13/03/1996 emis de PARLAMENTUL ROMÂNIEI;		
B1	Inscrierea provizorie, drept de PROPRIETATE, dobandit prin Lege, cota actuala 1/1, cota initiala 1/1	A1
	1) **COMUNA URZICUȚA**, CIF:5046726	
	OBSERVATII: PROPRIETAR NEIDENTIFICAT	

C. Partea III. SARCINI .

Inscrieri privind dezmembramintele dreptului de proprietate, drepturi reale de garanţie şi sarcini	Referinţe
NU SUNT	

Document care conține date cu caracter personal, protejat de prevederile Regulamentului (UE) nr. 679/2016 și Legii 190/2018

Anexa Nr. 1 La Partea I

Teren

Nr cadastral	Suprafaţa (mp)*	Observaţii / Referinţe
	3.895	

* Suprafaţa este determinată in planul de proiecţie Stereo 70.

DETALII LINIARE IMOBIL

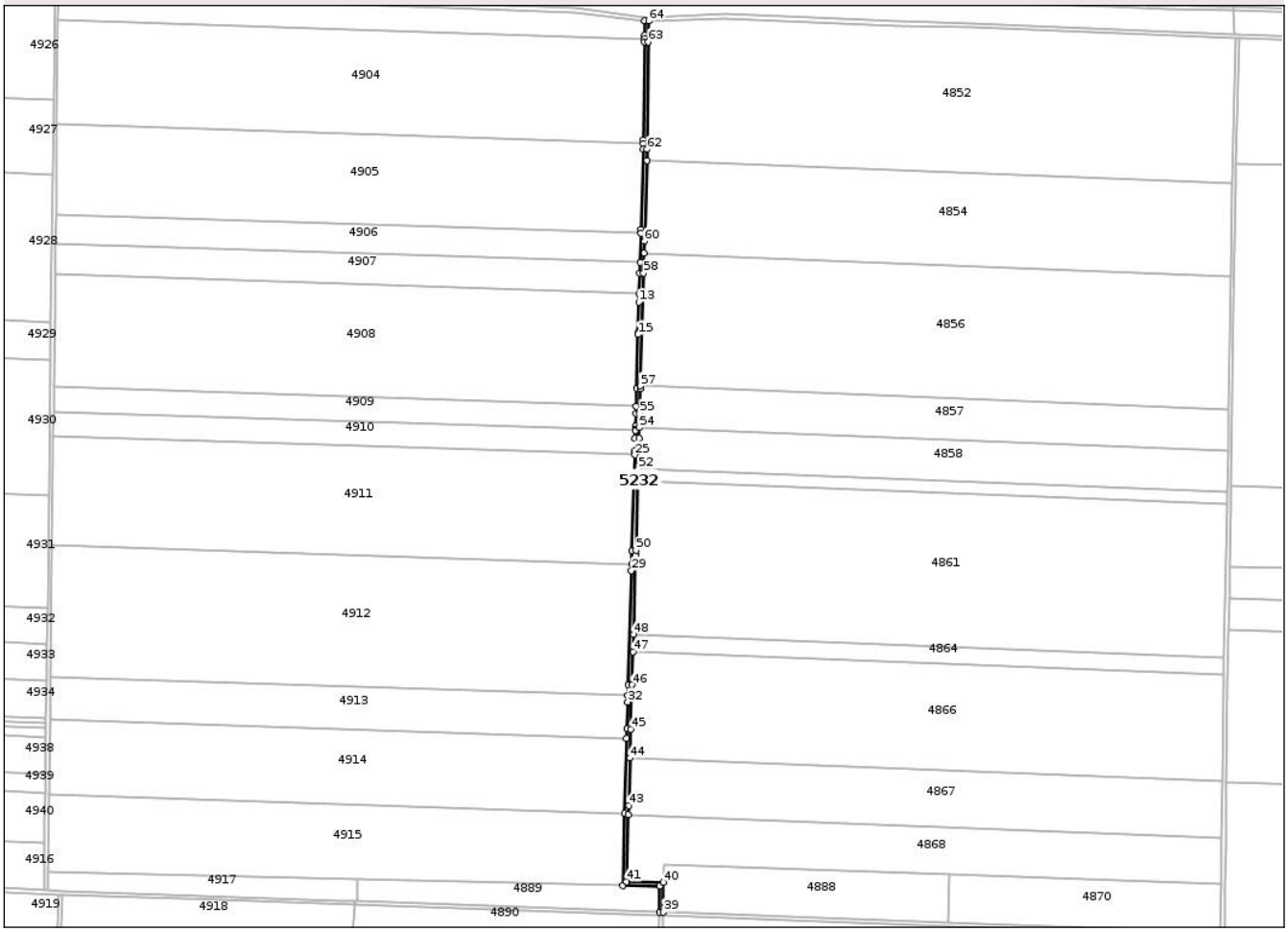

Date referitoare la teren

Crt	Categorie folosință	Intra vilan	Suprafaţa (mp)	Tarla	Parcelă	Nr. topo	Observaţii / Referinţe
1	drum	NU	3.895	De 32	-	-	

Lungime Segmente

1) Valorile lungimilor segmentelor sunt obţinute din proiecţie în plan.

Punct început	X / Y	Punct sfârşit	X / Y	Lungime segment
1	382.513,734 285.068,657	2	382.513,543 285.053,516	15.142
4	382.513,454 285.046,504	5	382.512,262 284.943,647	102.864
7	382.512,149 284.933,9	8	382.509,792 284.849,475	84.458
10	382.508,827 284.814,993	11	382.508,519 284.804,012	10.985
13	382.507,662 284.773,425	14	382.506,749 284.740,836	32.602
16	382.505,125 284.682,874	17	382.504,602 284.664,199	18.682

Punct început	X / Y	Punct sfârşit	X / Y	Lungime segment
2	382.513,543 285.053,516	3	382.513,493 285.049,591	3.925
5	382.512,262 284.943,647	6	382.512,217 284.939,722	3.925
8	382.509,792 284.849,475	9	382.509,682 284.845,544	3.933
11	382.508,519 284.804,012	12	382.507,915 284.782,439	21.581
14	382.506,749 284.740,836	15	382.506,708 284.739,382	1.455
17	382.504,602 284.664,199	18	382.504,393 284.656,757	7.445

Punct început	X / Y	Punct sfârşit	X / Y	Lungime segment
3	382.513,493 285.049,591	4	382.513,454 285.046,504	3.087
6	382.512,217 284.939,722	7	382.512,149 284.933,9	5.822
9	382.509,682 284.845,544	10	382.508,827 284.814,993	30.563
12	382.507,915 284.782,439	13	382.507,662 284.773,425	9.018
15	382.506,708 284.739,382	16	382.505,125 284.682,874	56.53
18	382.504,393 284.656,757	19	382.504,019 284.643,4	13.362

Document care conține date cu caracter personal, protejat de prevederile Regulamentului (UE) nr. 679/2016 și Legii 190/2018

Punct început	X / Y	Punct sfârşit	X / Y	Lungime segment
19	382.504,019 284.643,4	20	382.503,931 284.640,269	3.132
22	382.503,661 284.630,621	23	382.503,287 284.617,254	13.372
25	382.503,173 284.613,201	26	382.502,502 284.589,239	23.971
28	382.499,959 284.498,533	29	382.499,764 284.491,756	6.78
31	382.496,039 284.360,795	32	382.495,845 284.353,992	6.806
34	382.494,75 284.315,481	35	382.492,523 284.237,163	78.35
37	382.529,433 284.160,772	38	382.529,113 284.133,424	27.35
40	382.533,479 284.164,7	41	382.494,483 284.165,4	39.002
43	382.496,75 284.245,099	44	382.498,173 284.295,125	50.046
46	382.500,354 284.371,833	47	382.501,345 284.406,672	34.853
49	382.504,23 284.508,104	50	382.504,367 284.513,004	4.902
52	382.506,757 284.598,296	53	382.507,659 284.630,509	32.226
55	382.508,391 284.656,645	56	382.509,123 284.682,762	26.127
58	382.512,517 284.803,9	59	382.513,101 284.824,731	20.839
61	382.515,83 284.922,129	62	382.516,149 284.933,855	11.73
64	382.517,732 285.068,511	1	382.513,734 285.068,657	4.001

Punct început	X / Y	Punct sfârşit	X / Y	Lungime segment
20	382.503,931 284.640,269	21	382.503,888 284.638,708	1.562
23	382.503,287 284.617,254	24	382.503,217 284.614,763	2.492
26	382.502,502 284.589,239	27	382.500,357 284.512,359	76.91
29	382.499,764 284.491,756	30	382.496,356 284.371,947	119.857
32	382.495,845 284.353,992	33	382.495,035 284.325,499	28.505
35	382.492,523 284.237,163	36	382.490,37 284.161,473	75.721
38	382.529,113 284.133,424	39	382.533,112 284.133,282	4.002
41	382.494,483 284.165,4	42	382.496,476 284.235,471	70.099
44	382.498,173 284.295,125	45	382.499,033 284.325,385	30.272
47	382.501,345 284.406,672	48	382.501,858 284.424,701	18.036
50	382.504,367 284.513,004	51	382.506,408 284.585,854	72.879
53	382.507,659 284.630,509	54	382.507,978 284.641,872	11.367
56	382.509,123 284.682,762	57	382.509,2 284.685,49	2.729
59	382.513,101 284.824,731	60	382.513,451 284.837,248	12.522
62	382.516,149 284.933,855	63	382.517,454 285.046,456	112.609

Punct început	X / Y	Punct sfârşit	X / Y	Lungime segment
21	382.503,888 284.638,708	22	382.503,661 284.630,621	8.09
24	382.503,217 284.614,763	25	382.503,173 284.613,201	1.563
27	382.500,357 284.512,359	28	382.499,959 284.498,533	13.832
30	382.496,356 284.371,947	31	382.496,039 284.360,795	11.157
33	382.495,035 284.325,499	34	382.494,75 284.315,481	10.022
36	382.490,37 284.161,473	37	382.529,433 284.160,772	39.069
39	382.533,112 284.133,282	40	382.533,479 284.164,7	31.42
42	382.496,476 284.235,471	43	382.496,75 284.245,099	9.632
45	382.499,033 284.325,385	46	382.500,354 284.371,833	46.467
48	382.501,858 284.424,701	49	382.504,23 284.508,104	83.437
51	382.506,408 284.585,854	52	382.506,757 284.598,296	12.447
54	382.507,978 284.641,872	55	382.508,391 284.656,645	14.779
57	382.509,2 284.685,49	58	382.512,517 284.803,9	118.456
60	382.513,451 284.837,248	61	382.515,83 284.922,129	84.914
63	382.517,454 285.046,456	64	382.517,732 285.068,511	22.057

** Lungimile segmentelor sunt determinate în planul de proiecţie Stereo 70 şi sunt rotunjite la 1 milimetru.
*** Distanţa dintre puncte este formată din segmente cumulate ce sunt mai mici decât valoarea 1 milimetru.

Document care conține date cu caracter personal, protejat de prevederile Regulamentului (UE) nr. 679/2016 și Legii 190/2018

DATE DESPRE IMOBILUL NR. 5233

Oficiul de Cadastru şi Publicitate Imobiliară DOLJ
Biroul de Cadastru şi Publicitate Imobiliară Craiova

A. Partea I. Descrierea imobilului

TEREN Extravilan

Adresa: Jud. Dolj, De 32

Nr. Crt	Nr cadastral Nr. topografic	Suprafaţa* (mp)	Observaţii / Referinţe
A1		2.911	Sector cadastral:2 Teren neimprejmuit;

B. Partea II. Proprietari şi acte

Inscrieri privitoare la dreptul de proprietate şi alte drepturi reale		Referinţe
/		
Act Normativ nr. LEGEA 7, din 13/03/1996 emis de PARLAMENTUL ROMÂNIEI;		
B1	Inscrierea provizorie, drept de PROPRIETATE, dobandit prin Lege, cota actuala 1/1, cota initiala 1/1	A1
	1) **COMUNA URZICUȚA**, CIF:5046726	
	OBSERVATII: PROPRIETAR NEIDENTIFICAT	

C. Partea III. SARCINI .

Inscrieri privind dezmembramintele dreptului de proprietate, drepturi reale de garanţie şi sarcini	Referinţe
NU SUNT	

Document care conține date cu caracter personal, protejat de prevederile Regulamentului (UE) nr. 679/2016 și Legii 190/2018

Anexa Nr. 1 La Partea I

Teren

Nr cadastral	Suprafaţa (mp)*	Observaţii / Referinţe
	2.911	

* Suprafaţa este determinată in planul de proiecţie Stereo 70.

DETALII LINIARE IMOBIL

Date referitoare la teren

Crt	Categorie folosință	Intra vilan	Suprafaţa (mp)	Tarla	Parcelă	Nr. topo	Observaţii / Referinţe
1	drum	NU	2.911	De 32	-	-	

Lungime Segmente
1) Valorile lungimilor segmentelor sunt obţinute din proiecţie în plan.

Punct început	X / Y	Punct sfârşit	X / Y	Lungime segment (** (m)
1	382.514,879 283.401,987	2	382.518,839 283.400,179	4.353
2	382.518,839 283.400,179	3	382.518,878 283.402,655	2.476
3	382.518,878 283.402,655	4	382.525,744 283.744,469	341.883
4	382.525,744 283.744,469	5	382.528,833 283.898,277	153.839
5	382.528,833 283.898,277	6	382.528,863 283.899,777	1.5

Document care conține date cu caracter personal, protejat de prevederile Regulamentului (UE) nr. 679/2016 și Legii 190/2018

Punct început	X / Y	Punct sfârşit	X / Y	Lungime segment (** (m)
6	382.528,863 283.899,777	7	382.532,968 284.129,284	229.544
7	382.532,968 284.129,284	8	382.528,97 284.129,427	4.001
8	382.528,97 284.129,427	9	382.525,422 283.931,069	198.39
9	382.525,422 283.931,069	10	382.525,359 283.927,507	3.563
10	382.525,359 283.927,507	11	382.524,872 283.900,317	27.194
11	382.524,872 283.900,317	12	382.521,742 283.744,436	155.912
12	382.521,742 283.744,436	1	382.514,879 283.401,987	342.518

** Lungimile segmentelor sunt determinate în planul de proiecţie Stereo 70 şi sunt rotunjite la 1 milimetru.
*** Distanţa dintre puncte este formată din segmente cumulate ce sunt mai mici decât valoarea 1 milimetru.

Document care conține date cu caracter personal, protejat de prevederile Regulamentului (UE) nr. 679/2016 și Legii 190/2018

DATE DESPRE IMOBILUL NR. 5234

Oficiul de Cadastru şi Publicitate Imobiliară DOLJ
Biroul de Cadastru şi Publicitate Imobiliară Craiova

A. Partea I. Descrierea imobilului

TEREN Extravilan

Adresa: Jud. Dolj, De 39/1

Nr. Crt	Nr cadastral Nr. topografic	Suprafaţa* (mp)	Observaţii / Referinţe
A1		3.992	Sector cadastral:2 Teren neimprejmuit;

B. Partea II. Proprietari şi acte

Inscrieri privitoare la dreptul de proprietate şi alte drepturi reale		Referinţe
/		
Act Normativ nr. LEGEA 7, din 13/03/1996 emis de PARLAMENTUL ROMÂNIEI;		
B1	Inscrierea provizorie, drept de PROPRIETATE, dobandit prin Lege, cota actuala 1/1, cota initiala 1/1	A1
	1) **COMUNA URZICUȚA**, CIF:5046726	
	OBSERVATII: PROPRIETAR NEIDENTIFICAT	

C. Partea III. SARCINI .

Inscrieri privind dezmembramintele dreptului de proprietate, drepturi reale de garanţie şi sarcini	Referinţe
NU SUNT	

Document care conține date cu caracter personal, protejat de prevederile Regulamentului (UE) nr. 679/2016 și Legii 190/2018

Anexa Nr. 1 La Partea I

Teren

Nr cadastral	Suprafaţa (mp)*	Observaţii / Referinţe
	3.992	

* Suprafaţa este determinată in planul de proiecţie Stereo 70.

DETALII LINIARE IMOBIL

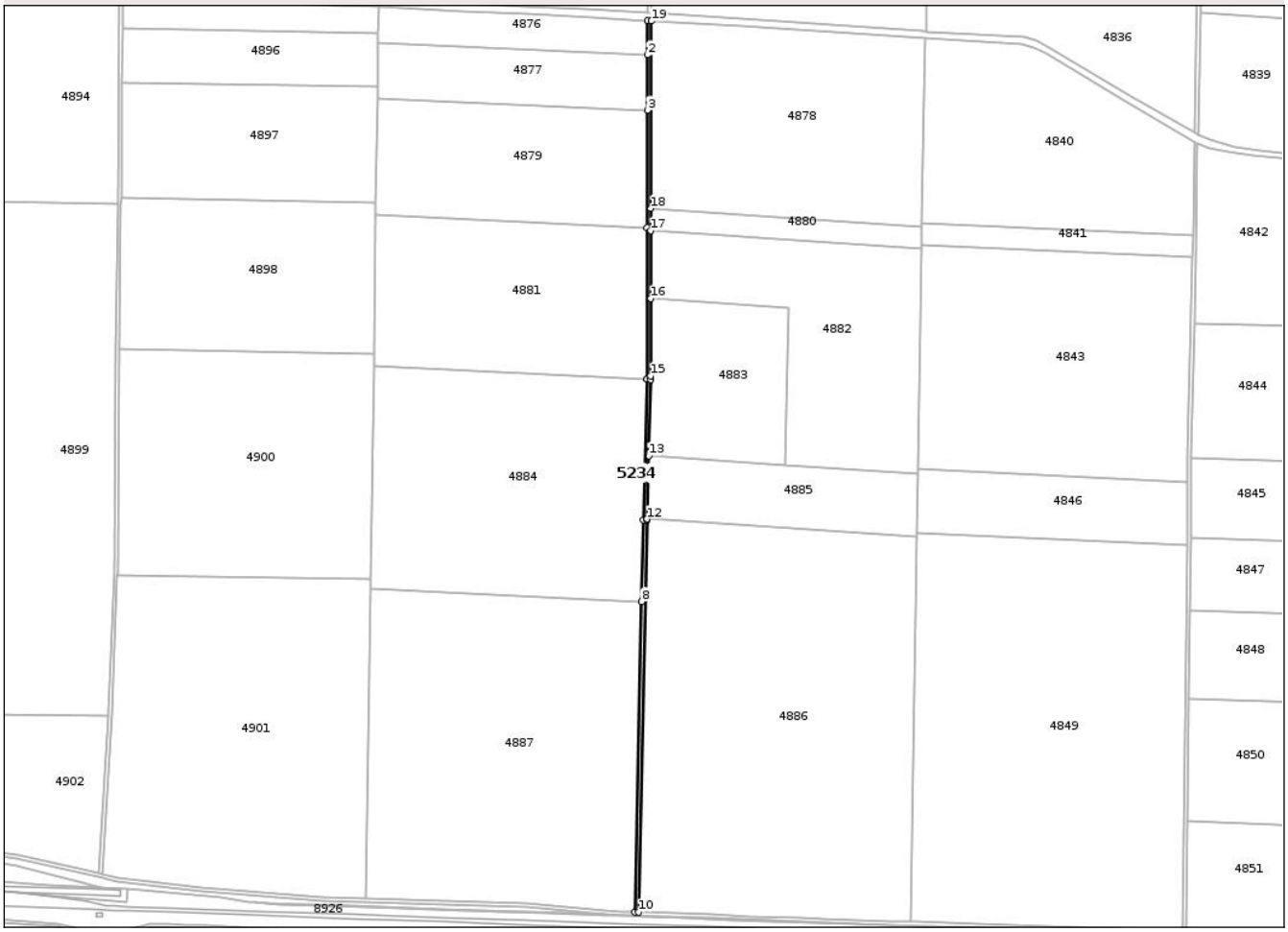

Date referitoare la teren

Crt	Categorie folosință	Intra vilan	Suprafaţa (mp)	Tarla	Parcelă	Nr. topo	Observaţii / Referinţe
1	drum	NU	3.992	De 39/1	-	-	

Lungime Segmente
1) Valorile lungimilor segmentelor sunt obţinute din proiecţie în plan.

Punct început	X / Y	Punct sfârşit	X / Y	Lungime segment (** (m)
1	383.106,745 283.347,006	2	383.106,666 283.308,745	38.261
2	383.106,666 283.308,745	3	383.106,539 283.246,678	62.067
3	383.106,539 283.246,678	4	383.106,27 283.115,428	131.25
4	383.106,27 283.115,428	5	383.105,923 282.946,119	169.309
5	383.105,923 282.946,119	6	383.105,922 282.945,518	0.601

Document care conține date cu caracter personal, protejat de prevederile Regulamentului (UE) nr. 679/2016 și Legii 190/2018

Punct început	X / Y	Punct sfârşit	X / Y	Lungime segment (** (m)
6	383.105,922 282.945,518	7	383.101,92 282.788,163	157.406
7	383.101,92 282.788,163	8	383.099,932 282.696,739	91.446
8	383.099,932 282.696,739	9	383.092,376 282.349,075	347.746
9	383.092,376 282.349,075	10	383.096,374 282.348,935	4.0
10	383.096,374 282.348,935	11	383.105,921 282.788,174	439.343
11	383.105,921 282.788,174	12	383.105,943 282.789,06	0.886
12	383.105,943 282.789,06	13	383.107,751 282.860,131	71.094
13	383.107,751 282.860,131	14	383.109,921 282.945,466	85.363
14	383.109,921 282.945,466	15	383.109,93 282.949,495	4.029
15	383.109,93 282.949,495	16	383.110,108 283.035,963	86.468
16	383.110,108 283.035,963	17	383.110,264 283.112,091	76.128
17	383.110,264 283.112,091	18	383.110,315 283.136,771	24.68
18	383.110,315 283.136,771	19	383.110,747 283.346,61	209.839
19	383.110,747 283.346,61	1	383.106,745 283.347,006	4.022

** Lungimile segmentelor sunt determinate în planul de proiecţie Stereo 70 şi sunt rotunjite la 1 milimetru.
*** Distanţa dintre puncte este formată din segmente cumulate ce sunt mai mici decât valoarea 1 milimetru.

Document care conține date cu caracter personal, protejat de prevederile Regulamentului (UE) nr. 679/2016 și Legii 190/2018

DATE DESPRE IMOBILUL NR. 5242

Oficiul de Cadastru şi Publicitate Imobiliară DOLJ
Biroul de Cadastru şi Publicitate Imobiliară Craiova

A. Partea I. Descrierea imobilului

TEREN Extravilan

Adresa: Jud. Dolj, De 51

Nr. Crt	Nr cadastral Nr. topografic	Suprafaţa* (mp)	Observaţii / Referinţe
A1		8.527	Sector cadastral:2 Teren neimprejmuit;

B. Partea II. Proprietari şi acte

Inscrieri privitoare la dreptul de proprietate şi alte drepturi reale		Referinţe
/		
Act Normativ nr. LEGEA 7, din 13/03/1996 emis de PARLAMENTUL ROMÂNIEI;		
B1	Inscrierea provizorie, drept de PROPRIETATE, dobandit prin Lege, cota actuala 1/1, cota initiala 1/1	A1
	1) **COMUNA URZICUȚA**, CIF:5046726	
	OBSERVATII: PROPRIETAR NEIDENTIFICAT	

C. Partea III. SARCINI .

Inscrieri privind dezmembramintele dreptului de proprietate, drepturi reale de garanţie şi sarcini	Referinţe
NU SUNT	

Document care conține date cu caracter personal, protejat de prevederile Regulamentului (UE) nr. 679/2016 și Legii 190/2018

Anexa Nr. 1 La Partea I

Teren

Nr cadastral	Suprafaţa (mp)*	Observaţii / Referinţe
	8.527	

* Suprafaţa este determinată in planul de proiecţie Stereo 70.

DETALII LINIARE IMOBIL

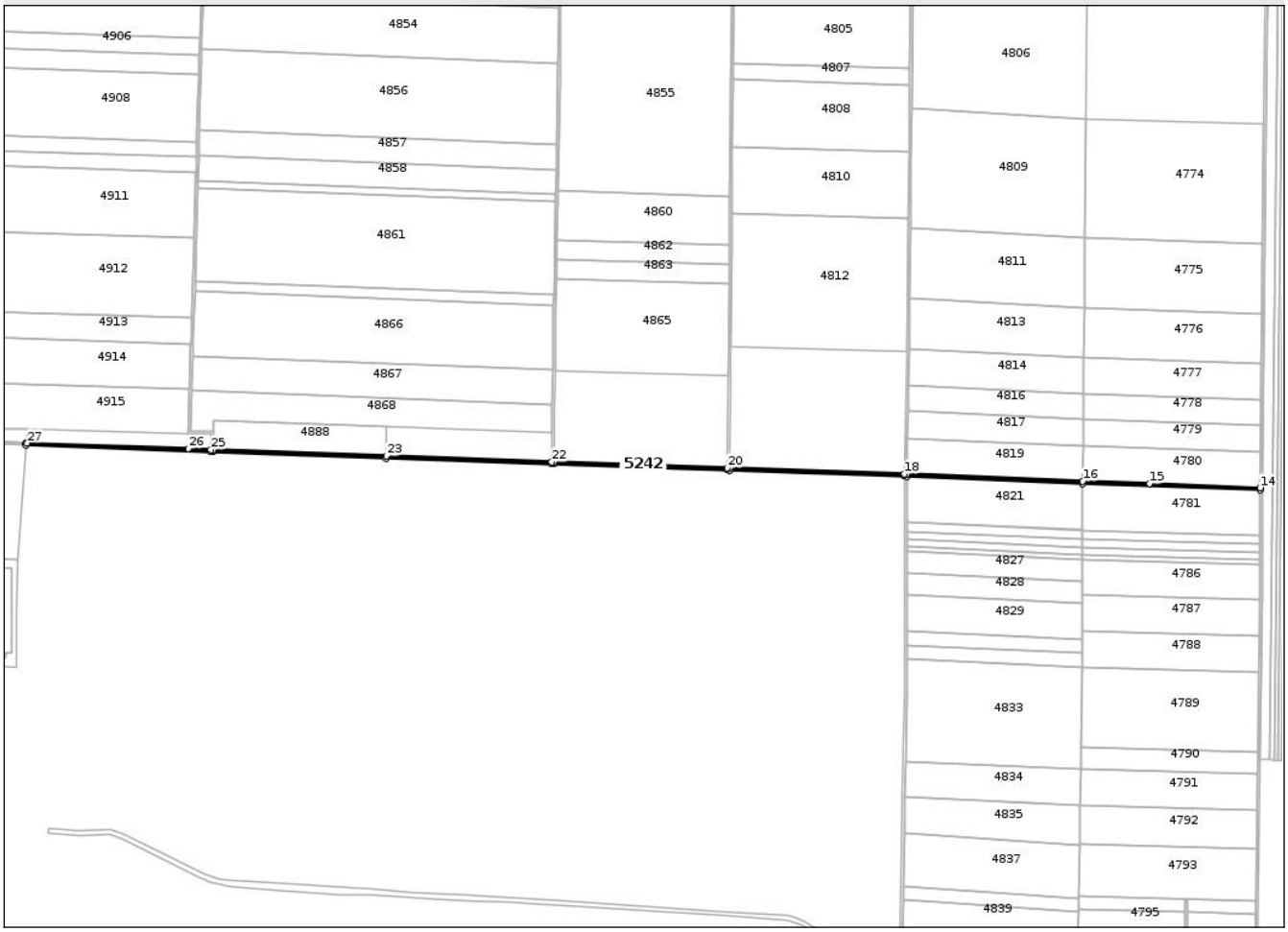

Date referitoare la teren

Crt	Categorie folosinţă	Intra vilan	Suprafaţa (mp)	Tarla	Parcelă	Nr. topo	Observaţii / Referinţe
1	drum	NU	8.527	De 51	-	-	

Lungime Segmente

1) Valorile lungimilor segmentelor sunt obţinute din proiecţie în plan.

Punct început	X / Y	Punct sfârşit	X / Y	Lungime segment (** (m)
1	382.209,048 284.144,858	2	382.208,939 284.140,859	4.0
3	382.528,97 284.129,427	4	382.532,968 284.129,284	4.001
5	382.832,395 284.118,589	6	383.118,239 284.108,362	286.027
7	383.122,233 284.108,374	8	383.423,051 284.097,952	300.998
9	383.427,051 284.097,815	10	383.729,137 284.087,48	302.263

Punct început	X / Y	Punct sfârşit	X / Y	Lungime segment (** (m)
2	382.208,939 284.140,859	3	382.528,97 284.129,427	320.235
4	382.532,968 284.129,284	5	382.832,395 284.118,589	299.618
6	383.118,239 284.108,362	7	383.122,233 284.108,374	3.994
8	383.423,051 284.097,952	9	383.427,051 284.097,815	4.002
10	383.729,137 284.087,48	11	383.733,159 284.087,378	4.023

Document care conține date cu caracter personal, protejat de prevederile Regulamentului (UE) nr. 679/2016 și Legii 190/2018

Punct început	X / Y	Punct sfârşit	X / Y	Lungime segment (** (m)
11	383.733,159 284.087,378	12	384.037,386 284.074,419	304.503
13	384.344,539 284.063,479	14	384.344,581 284.067,444	3.965
15	384.153,053 284.074,196	16	384.037,428 284.078,42	115.702
17	383.733,217 284.091,378	18	383.729,218 284.091,479	4.0
19	383.427,024 284.101,818	20	383.423,026 284.101,955	4.0
21	383.122,557 284.112,365	22	383.118,555 284.112,353	4.002
23	382.832,837 284.122,574	24	382.533,112 284.133,282	299.916
25	382.529,113 284.133,424	26	382.489,915 284.134,825	39.223
27	382.211,237 284.144,779	1	382.209,048 284.144,858	2.19

Punct început	X / Y	Punct sfârşit	X / Y	Lungime segment (** (m)
12	384.037,386 284.074,419	13	384.344,539 284.063,479	307.348
14	384.344,581 284.067,444	15	384.153,053 284.074,196	191.647
16	384.037,428 284.078,42	17	383.733,217 284.091,378	304.487
18	383.729,218 284.091,479	19	383.427,024 284.101,818	302.371
20	383.423,026 284.101,955	21	383.122,557 284.112,365	300.649
22	383.118,555 284.112,353	23	382.832,837 284.122,574	285.901
24	382.533,112 284.133,282	25	382.529,113 284.133,424	4.002
26	382.489,915 284.134,825	27	382.211,237 284.144,779	278.856

** Lungimile segmentelor sunt determinate în planul de proiecţie Stereo 70 şi sunt rotunjite la 1 milimetru.
*** Distanţa dintre puncte este formată din segmente cumulate ce sunt mai mici decât valoarea 1 milimetru.

Document care conține date cu caracter personal, protejat de prevederile Regulamentului (UE) nr. 679/2016 și Legii 190/2018