DATE DESPRE IMOBILUL NR. 5797

Oficiul de Cadastru şi Publicitate Imobiliară DOLJ
Biroul de Cadastru şi Publicitate Imobiliară Craiova

A. Partea I. Descrierea imobilului

TEREN Extravilan

Adresa: Jud. Dolj, Hc 414/1

Nr. Crt	Nr cadastral Nr. topografic	Suprafaţa* (mp)	Observaţii / Referinţe
A1		2.082	Sector cadastral:3 Teren neimprejmuit;

B. Partea II. Proprietari şi acte

Inscrieri privitoare la dreptul de proprietate şi alte drepturi reale		Referinţe
/		
Act Administrativ nr. 6207, din 20/03/2024 emis de Primăria Comunei Urzicuța;		
B1	Inscrierea posesiei, drept de PROPRIETATE, dobandit prin Lege, cota actuala 1/1, cota initiala 1/1	A1
	1) **NEIDENTIFICAT NEIDENTIFICAT**, CIF:0000000000000	
Act Normativ nr. 7, din 13/03/1996 emis de PARLAMENTUL ROMÂNIEI (,art.13);		
B2	Se notează mențiunea de proprietar neidentificat	A1

C. Partea III. SARCINI .

Inscrieri privind dezmembramintele dreptului de proprietate, drepturi reale de garanţie şi sarcini	Referinţe
NU SUNT	

Document care conține date cu caracter personal, protejat de prevederile Regulamentului (UE) nr. 679/2016 și Legii 190/2018

Anexa Nr. 1 La Partea I

Teren

Nr cadastral	Suprafaţa (mp)*	Observaţii / Referinţe
	2.082	

* Suprafaţa este determinată in planul de proiecţie Stereo 70.

DETALII LINIARE IMOBIL

Date referitoare la teren

Crt	Categorie folosință	Intra vilan	Suprafaţa (mp)	Tarla	Parcelă	Nr. topo	Observaţii / Referinţe
1	curti constructii	NU	2.082	Hc 414/1	-	-	

Lungime Segmente
1) Valorile lungimilor segmentelor sunt obţinute din proiecţie în plan.

Punct început	X / Y	Punct sfârşit	X / Y	Lungime segment (** (m)
1	387.664,671 281.513,921	2	387.660,334 281.492,835	21.527
2	387.660,334 281.492,835	3	387.660,146 281.486,255	6.583
3	387.660,146 281.486,255	4	387.667,52 281.490,179	8.353
4	387.667,52 281.490,179	5	387.684,561 281.495,428	17.831
5	387.684,561 281.495,428	6	387.712,988 281.498,7	28.615

Document care conține date cu caracter personal, protejat de prevederile Regulamentului (UE) nr. 679/2016 și Legii 190/2018

Punct început	X / Y	Punct sfârşit	X / Y	Lungime segment (** (m)
6	387.712,988 281.498,7	7	387.749,797 281.494,937	37.001
7	387.749,797 281.494,937	8	387.759,0 281.493,738	9.281
8	387.759,0 281.493,738	9	387.749,55 281.517,726	25.782
9	387.749,55 281.517,726	10	387.679,519 281.518,703	70.038
10	387.679,519 281.518,703	11	387.665,624 281.518,897	13.896
11	387.665,624 281.518,897	1	387.664,671 281.513,921	5.066

** Lungimile segmentelor sunt determinate în planul de proiecţie Stereo 70 şi sunt rotunjite la 1 milimetru.
*** Distanţa dintre puncte este formată din segmente cumulate ce sunt mai mici decât valoarea 1 milimetru.

Document care conține date cu caracter personal, protejat de prevederile Regulamentului (UE) nr. 679/2016 și Legii 190/2018

DATE DESPRE IMOBILUL NR. 5829

Oficiul de Cadastru şi Publicitate Imobiliară DOLJ
Biroul de Cadastru şi Publicitate Imobiliară Craiova

A. Partea I. Descrierea imobilului

TEREN Extravilan

Adresa: Jud. Dolj

Nr. Crt	Nr cadastral Nr. topografic	Suprafaţa* (mp)	Observaţii / Referinţe
A1		6.487	Sector cadastral:3 Teren neimprejmuit; Raul Desnatui, nr. M.F. 114041*partial

B. Partea II. Proprietari şi acte

Inscrieri privitoare la dreptul de proprietate şi alte drepturi reale		Referinţe
/		
Act Normativ nr. HG. nr. 1705, din 29/11/2006 emis de GUVERNUL ROMANIEI;		
B1	Intabulare, drept de PROPRIETATE, dobandit prin Lege, cota actuala 1/1, cota initiala 1/1	A1
	1) **STATUL ROMAN**, CIF:9999999999999, LIPSA CUI	
Act Normativ nr. Legea nr. 107, din 25/09/1996 emis de PARLAMENTUL ROMANIEI;		
B2	Intabulare, drept de ADMINISTRARE, dobandit prin Lege, cota actuala 1/1, cota initiala 1/1	A1
	1) **ADMINISTRATIA BAZINALA DE APA JIU**, CIF:23886365	

C. Partea III. SARCINI .

Inscrieri privind dezmembramintele dreptului de proprietate, drepturi reale de garanţie şi sarcini	Referinţe
NU SUNT	

Anexa Nr. 1 La Partea I

Teren

Nr cadastral	Suprafaţa (mp)*	Observaţii / Referinţe
	6.487	Raul Desnatui, nr. M.F. 114041*partial

* Suprafaţa este determinată in planul de proiecţie Stereo 70.

DETALII LINIARE IMOBIL

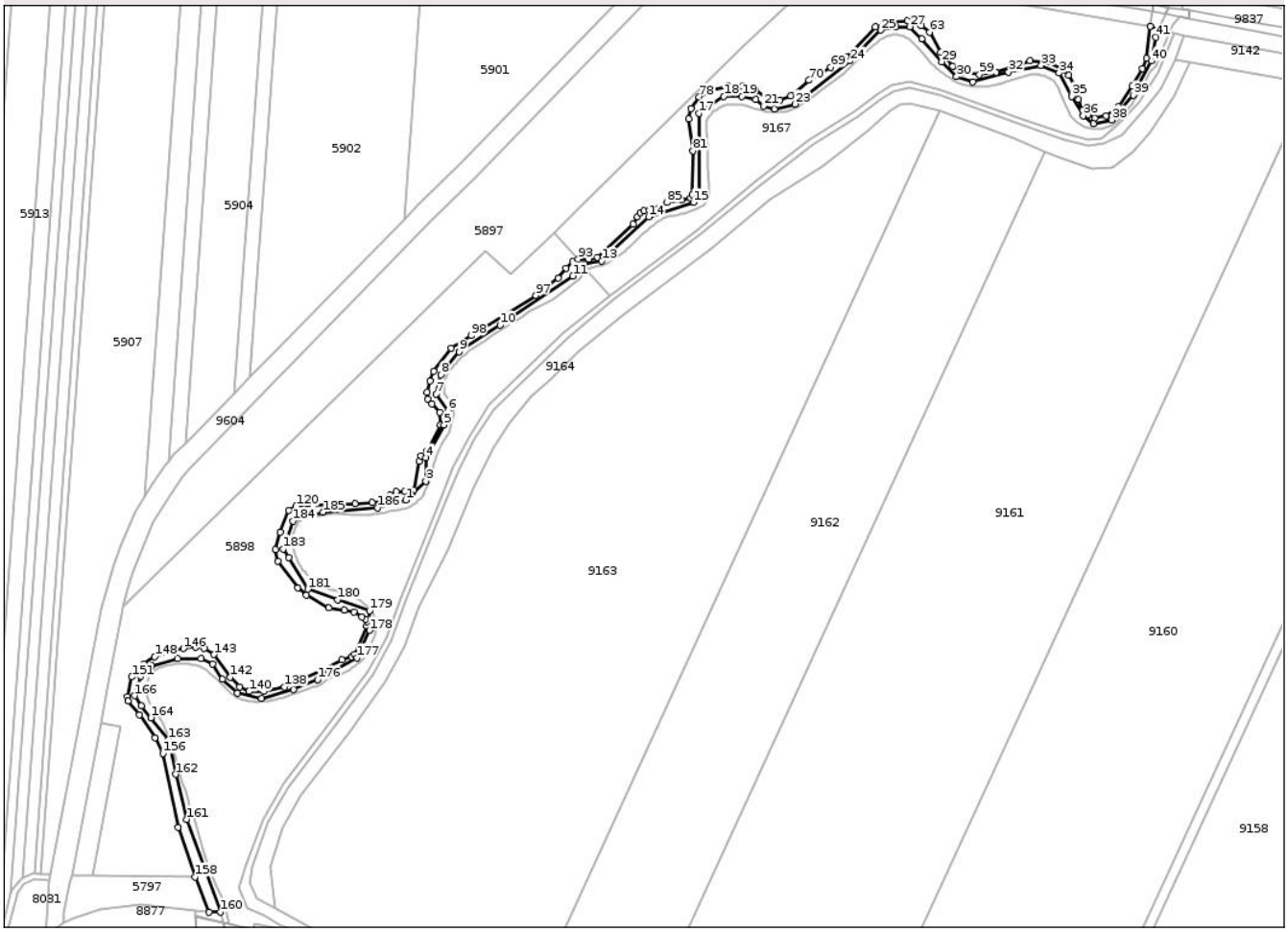

Date referitoare la teren

Crt	Categorie folosință	Intra vilan	Suprafaţa (mp)	Tarla	Parcelă	Nr. topo	Observaţii / Referinţe
1	ape curgatoare	NU	6.487	-	-	-	

Lungime Segmente

1) Valorile lungimilor segmentelor sunt obţinute din proiecţie în plan.

Punct început	X / Y	Punct sfârşit	X / Y	Lungime segment
1	387.892,512 281.773,345	2	387.896,367 281.776,931	5.265
4	387.906,167 281.801,988	5	387.918,513 281.824,348	25.542
7	387.913,156 281.845,236	8	387.916,549 281.858,27	13.468
10	387.956,566 281.892,053	11	388.005,981 281.925,343	59.582
13	388.025,602 281.935,426	14	388.057,509 281.965,31	43.716

Punct început	X / Y	Punct sfârşit	X / Y	Lungime segment
2	387.896,367 281.776,931	3	387.906,167 281.786,049	13.386
5	387.918,513 281.824,348	6	387.921,191 281.834,167	10.178
8	387.916,549 281.858,27	9	387.928,87 281.873,802	19.825
11	388.005,981 281.925,343	12	388.013,133 281.932,859	10.375
14	388.057,509 281.965,31	15	388.087,837 281.975,188	31.896

Punct început	X / Y	Punct sfârşit	X / Y	Lungime segment
3	387.906,167 281.786,049	4	387.906,167 281.801,988	15.939
6	387.921,191 281.834,167	7	387.913,156 281.845,236	13.678
9	387.928,87 281.873,802	10	387.956,566 281.892,053	33.169
12	388.013,133 281.932,859	13	388.025,602 281.935,426	12.73
15	388.087,837 281.975,188	16	388.091,497 281.978,681	5.059

Document care conține date cu caracter personal, protejat de prevederile Regulamentului (UE) nr. 679/2016 și Legii 190/2018

Punct început	X / Y	Punct sfârşit	X / Y	Lungime segment
16	388.091,497 281.978,681	17	388.091,497 282.035,715	57.034
19	388.120,771 282.047,035	20	388.130,13 282.044,922	9.595
22	388.142,961 282.038,583	23	388.156,848 282.041,903	14.278
25	388.214,98 282.092,067	26	388.225,319 282.094,407	10.6
28	388.242,877 282.086,215	29	388.256,533 282.070,612	20.735
31	388.277,534 282.056,989	32	388.301,822 282.063,612	25.175
34	388.336,121 282.063,053	35	388.344,907 282.047,089	18.222
37	388.359,359 282.028,55	38	388.371,979 282.031,138	12.883
40	388.398,836 282.071,082	41	388.401,766 282.087,194	16.376
43	388.398,176 282.094,631	44	388.395,55 282.072,836	21.953
46	388.385,914 282.053,955	47	388.376,408 282.040,152	16.76
49	388.360,196 282.032,143	50	388.355,899 282.034,748	5.025
52	388.349,389 282.045,165	53	388.346,719 282.053,955	9.187
55	388.338,711 282.065,218	56	388.329,335 282.070,297	10.663
58	388.293,266 282.063,265	59	388.282,132 282.061,898	11.218
61	388.264,097 282.067,497	62	388.255,763 282.076,938	12.593
64	388.242,481 282.095,168	65	388.233,236 282.098,423	9.801
67	388.211,23 282.094,387	68	388.191,567 282.073,682	28.554
70	388.166,306 282.058,031	71	388.154,065 282.047,509	16.142
73	388.137,918 282.045,686	74	388.130,105 282.051,025	9.463
76	388.111,224 282.053,889	77	388.099,635 282.051,546	11.823
79	388.086,353 282.038,654	80	388.084,79 282.031,883	6.949
82	388.087,004 281.980,708	83	388.085,702 281.978,299	2.738
85	388.069,685 281.975,044	86	388.057,77 281.969,965	12.952
88	388.051,781 281.968,273	89	388.049,957 281.965,278	3.507
91	388.022,547 281.937,737	92	388.016,883 281.936,76	5.748
94	388.005,814 281.935,002	95	388.001,452 281.930,51	6.261
97	387.980,858 281.912,085	98	387.937,06 281.884,935	51.53
100	387.911,343 281.860,714	101	387.908,869 281.854,139	7.025
103	387.907,567 281.841,963	104	387.910,236 281.838,708	4.209
106	387.916,161 281.824,319	107	387.906,85 281.806,61	20.008
109	387.901,761 281.799,628	110	387.898,094 281.779,883	20.083
112	387.894,92 281.778,044	113	387.891,745 281.778,971	3.308

Punct început	X / Y	Punct sfârşit	X / Y	Lungime segment
17	388.091,497 282.035,715	18	388.108,544 282.047,035	20.463
20	388.130,13 282.044,922	21	388.135,413 282.040,545	6.861
23	388.156,848 282.041,903	24	388.194,264 282.071,153	47.492
26	388.225,319 282.094,407	27	388.234,878 282.094,407	9.559
29	388.256,533 282.070,612	30	388.266,482 282.060,469	14.208
32	388.301,822 282.063,612	33	388.323,902 282.068,027	22.517
35	388.344,907 282.047,089	36	388.352,564 282.034,05	15.121
38	388.371,979 282.031,138	39	388.386,649 282.047,962	22.322
41	388.401,766 282.087,194	42	388.403,877 282.092,173	5.408
44	388.395,55 282.072,836	45	388.392,685 282.066,065	7.352
47	388.376,408 282.040,152	48	388.368,205 282.033,966	10.274
50	388.355,899 282.034,748	51	388.352,123 282.037,678	4.779
53	388.346,719 282.053,955	54	388.342,813 282.061,442	8.445
56	388.329,335 282.070,297	57	388.316,379 282.071,078	12.98
59	388.282,132 282.061,898	60	388.270,283 282.063,656	11.979
62	388.255,763 282.076,938	63	388.248,341 282.090,741	15.672
65	388.233,236 282.098,423	66	388.220,735 282.097,512	12.534
68	388.191,567 282.073,682	69	388.181,15 282.066,911	12.424
71	388.154,065 282.047,509	72	388.146,643 282.044,514	8.004
74	388.130,105 282.051,025	75	388.120,99 282.054,02	9.594
77	388.099,635 282.051,546	78	388.091,692 282.046,597	9.359
80	388.084,79 282.031,883	81	388.087,525 282.010,137	21.917
83	388.085,702 281.978,299	84	388.079,712 281.976,737	6.19
86	388.057,77 281.969,965	87	388.054,255 281.969,445	3.553
89	388.049,957 281.965,278	90	388.046,767 281.960,395	5.833
92	388.016,883 281.936,76	93	388.009,591 281.936,695	7.292
95	388.001,452 281.930,51	96	387.995,983 281.923,869	8.603
98	387.937,06 281.884,935	99	387.923,258 281.876,145	16.363
101	387.908,869 281.854,139	102	387.906,915 281.846,26	8.118
104	387.910,236 281.838,708	105	387.915,64 281.832,848	7.971
107	387.906,85 281.806,61	108	387.902,944 281.803,224	5.169
110	387.898,094 281.779,883	111	387.896,946 281.778,309	1.948
113	387.891,745 281.778,971	114	387.885,886 281.779,134	5.861

Punct început	X / Y	Punct sfârşit	X / Y	Lungime segment
18	388.108,544 282.047,035	19	388.120,771 282.047,035	12.227
21	388.135,413 282.040,545	22	388.142,961 282.038,583	7.799
24	388.194,264 282.071,153	25	388.214,98 282.092,067	29.437
27	388.234,878 282.094,407	28	388.242,877 282.086,215	11.45
30	388.266,482 282.060,469	31	388.277,534 282.056,989	11.587
33	388.323,902 282.068,027	34	388.336,121 282.063,053	13.193
36	388.352,564 282.034,05	37	388.359,359 282.028,55	8.742
39	388.386,649 282.047,962	40	388.398,836 282.071,082	26.135
42	388.403,877 282.092,173	43	388.398,176 282.094,631	6.208
45	388.392,685 282.066,065	46	388.385,914 282.053,955	13.874
48	388.368,205 282.033,966	49	388.360,196 282.032,143	8.214
51	388.352,123 282.037,678	52	388.349,389 282.045,165	7.971
54	388.342,813 282.061,442	55	388.338,711 282.065,218	5.575
57	388.316,379 282.071,078	58	388.293,266 282.063,265	24.398
60	388.270,283 282.063,656	61	388.264,097 282.067,497	7.281
63	388.248,341 282.090,741	64	388.242,481 282.095,168	7.344
66	388.220,735 282.097,512	67	388.211,23 282.094,387	10.006
69	388.181,15 282.066,911	70	388.166,306 282.058,031	17.297
72	388.146,643 282.044,514	73	388.137,918 282.045,686	8.803
75	388.120,99 282.054,02	76	388.111,224 282.053,889	9.767
78	388.091,692 282.046,597	79	388.086,353 282.038,654	9.571
81	388.087,525 282.010,137	82	388.087,004 281.980,708	29.434
84	388.079,712 281.976,737	85	388.069,685 281.975,044	10.169
87	388.054,255 281.969,445	88	388.051,781 281.968,273	2.738
90	388.046,767 281.960,395	91	388.022,547 281.937,737	33.166
93	388.009,591 281.936,695	94	388.005,814 281.935,002	4.139
96	387.995,983 281.923,869	97	387.980,858 281.912,085	19.174
99	387.923,258 281.876,145	100	387.911,343 281.860,714	19.496
102	387.906,915 281.846,26	103	387.907,567 281.841,963	4.346
105	387.915,64 281.832,848	106	387.916,161 281.824,319	8.545
108	387.902,944 281.803,224	109	387.901,761 281.799,628	3.786
111	387.896,946 281.778,309	112	387.894,92 281.778,044	2.043
114	387.885,886 281.779,134	115	387.881,882 281.776,432	4.83

Document care conține date cu caracter personal, protejat de prevederile Regulamentului (UE) nr. 679/2016 și Legii 190/2018

Punct început	X / Y	Punct sfârşit	X / Y	Lungime segment
115	387.881,882 281.776,432	116	387.876,217 281.772,623	6.826
118	387.858,085 281.770,963	119	387.829,437 281.769,726	28.675
121	387.813,03 281.766,145	122	387.807,366 281.751,496	15.706
124	387.805,608 281.731,833	125	387.819,02 281.713,733	22.528
127	387.840,31 281.700,256	128	387.850,662 281.698,693	10.469
130	387.862,847 281.694,275	131	387.865,129 281.692,609	2.825
133	387.865,943 281.688,133	134	387.857,889 281.668,483	21.237
136	387.849,23 281.664,772	137	387.836,273 281.658,099	14.574
139	387.796,297 281.643,449	140	387.786,075 281.643,515	10.222
142	387.773,444 281.653,151	143	387.762,311 281.668,451	18.922
145	387.749,94 281.673,594	146	387.741,476 281.672,618	8.52
148	387.722,074 281.667,018	149	387.714,522 281.662,266	8.923
151	387.706,513 281.653,281	152	387.703,453 281.639,803	13.821
154	387.711,657 281.627,758	155	387.722,204 281.612,133	18.852
157	387.737,83 281.551,322	158	387.749,55 281.517,726	35.582
160	387.766,532 281.493,906	161	387.743,804 281.556,701	66.782
163	387.731,356 281.610,979	164	387.719,511 281.625,702	18.896
166	387.708,425 281.640,635	167	387.712,333 281.653,798	13.731
169	387.737,636 281.665,727	170	387.753,477 281.665,727	15.841
172	387.768,083 281.651,741	173	387.778,163 281.642,28	13.825
175	387.816,22 281.644,748	176	387.832,678 281.651,535	17.803
178	387.868,008 281.684,916	179	387.868,008 281.698,274	13.358
181	387.826,183 281.712,793	182	387.812,929 281.734,238	25.21
184	387.815,977 281.759,126	185	387.836,328 281.765,103	21.211

Punct început	X / Y	Punct sfârşit	X / Y	Lungime segment
116	387.876,217 281.772,623	117	387.869,739 281.771,484	6.577
119	387.829,437 281.769,726	120	387.818,173 281.769,14	11.279
122	387.807,366 281.751,496	123	387.804,175 281.739,777	12.146
125	387.819,02 281.713,733	126	387.824,945 281.708,72	7.761
128	387.850,662 281.698,693	129	387.857,238 281.697,522	6.679
131	387.865,129 281.692,609	132	387.866,384 281.690,738	2.253
134	387.857,889 281.668,483	135	387.855,676 281.667,181	2.568
137	387.836,273 281.658,099	138	387.810,1 281.646,575	28.598
140	387.786,075 281.643,515	141	387.779,63 281.646,575	7.135
143	387.762,311 281.668,451	144	387.755,67 281.672,683	7.875
146	387.741,476 281.672,618	147	387.731,775 281.669,883	10.079
149	387.714,522 281.662,266	150	387.710,094 281.658,359	5.905
152	387.703,453 281.639,803	153	387.704,104 281.637,004	2.874
155	387.722,204 281.612,133	156	387.727,674 281.601,455	11.998
158	387.749,55 281.517,726	159	387.759,0 281.493,738	25.782
161	387.743,804 281.556,701	162	387.736,157 281.587,294	31.534
164	387.719,511 281.625,702	165	387.712,951 281.633,847	10.458
167	387.712,333 281.653,798	168	387.719,739 281.660,791	10.186
170	387.753,477 281.665,727	171	387.761,294 281.662,025	8.649
173	387.778,163 281.642,28	174	387.794,414 281.638,783	16.623
176	387.832,678 281.651,535	177	387.859,295 281.666,331	30.453
179	387.868,008 281.698,274	180	387.846,224 281.705,534	22.962
182	387.812,929 281.734,238	183	387.809,203 281.740,163	6.999
185	387.836,328 281.765,103	186	387.873,422 281.768,139	37.218

Punct început	X / Y	Punct sfârşit	X / Y	Lungime segment
117	387.869,739 281.771,484	118	387.858,085 281.770,963	11.666
120	387.818,173 281.769,14	121	387.813,03 281.766,145	5.952
123	387.804,175 281.739,777	124	387.805,608 281.731,833	8.072
126	387.824,945 281.708,72	127	387.840,31 281.700,256	17.542
129	387.857,238 281.697,522	130	387.862,847 281.694,275	6.481
132	387.866,384 281.690,738	133	387.865,943 281.688,133	2.642
135	387.855,676 281.667,181	136	387.849,23 281.664,772	6.881
138	387.810,1 281.646,575	139	387.796,297 281.643,449	14.153
141	387.779,63 281.646,575	142	387.773,444 281.653,151	9.028
144	387.755,67 281.672,683	145	387.749,94 281.673,594	5.802
147	387.731,775 281.669,883	148	387.722,074 281.667,018	10.115
150	387.710,094 281.658,359	151	387.706,513 281.653,281	6.214
153	387.704,104 281.637,004	154	387.711,657 281.627,758	11.939
156	387.727,674 281.601,455	157	387.737,83 281.551,322	51.151
159	387.759,0 281.493,738	160	387.766,532 281.493,906	7.534
162	387.736,157 281.587,294	163	387.731,356 281.610,979	24.167
165	387.712,951 281.633,847	166	387.708,425 281.640,635	8.159
168	387.719,739 281.660,791	169	387.737,636 281.665,727	18.565
171	387.761,294 281.662,025	172	387.768,083 281.651,741	12.323
174	387.794,414 281.638,783	175	387.816,22 281.644,748	22.607
177	387.859,295 281.666,331	178	387.868,008 281.684,916	20.526
180	387.846,224 281.705,534	181	387.826,183 281.712,793	21.315
183	387.809,203 281.740,163	184	387.815,977 281.759,126	20.137
186	387.873,422 281.768,139	1	387.892,512 281.773,345	19.787

**** Lungimile segmentelor sunt determinate în planul de proiecţie Stereo 70 şi sunt rotunjite la 1 milimetru.**
***** Distanţa dintre puncte este formată din segmente cumulate ce sunt mai mici decât valoarea 1 milimetru.**

Document care conține date cu caracter personal, protejat de prevederile Regulamentului (UE) nr. 679/2016 și Legii 190/2018

DATE DESPRE IMOBILUL NR. 5896

Oficiul de Cadastru şi Publicitate Imobiliară DOLJ
Biroul de Cadastru şi Publicitate Imobiliară Craiova

A. Partea I. Descrierea imobilului

TEREN Extravilan

Adresa: Jud. Dolj, T59, P418

Nr. Crt	Nr cadastral Nr. topografic	Suprafaţa* (mp)	Observaţii / Referinţe
A1		19.080	Sector cadastral:3 Teren neimprejmuit;

B. Partea II. Proprietari şi acte

Inscrieri privitoare la dreptul de proprietate şi alte drepturi reale		Referinţe
/		
Act Administrativ nr. 6207, din 20/03/2024 emis de Primăria Comunei Urzicuța;		
B1	Inscrierea posesiei, drept de PROPRIETATE, dobandit prin Lege, cota actuala 1/1, cota initiala 1/1	A1
	1) **NEIDENTIFICAT NEIDENTIFICAT**, CIF:0000000000000	
Act Normativ nr. 7, din 13/03/1996 emis de PARLAMENTUL ROMÂNIEI (,art.13);		
B2	Se notează mențiunea de proprietar neidentificat	A1

C. Partea III. SARCINI .

Inscrieri privind dezmembramintele dreptului de proprietate, drepturi reale de garanţie şi sarcini	Referinţe
NU SUNT	

Document care conține date cu caracter personal, protejat de prevederile Regulamentului (UE) nr. 679/2016 și Legii 190/2018

Anexa Nr. 1 La Partea I

Teren

Nr cadastral	Suprafaţa (mp)*	Observaţii / Referinţe
	19.080	

* Suprafaţa este determinată in planul de proiecţie Stereo 70.

DETALII LINIARE IMOBIL

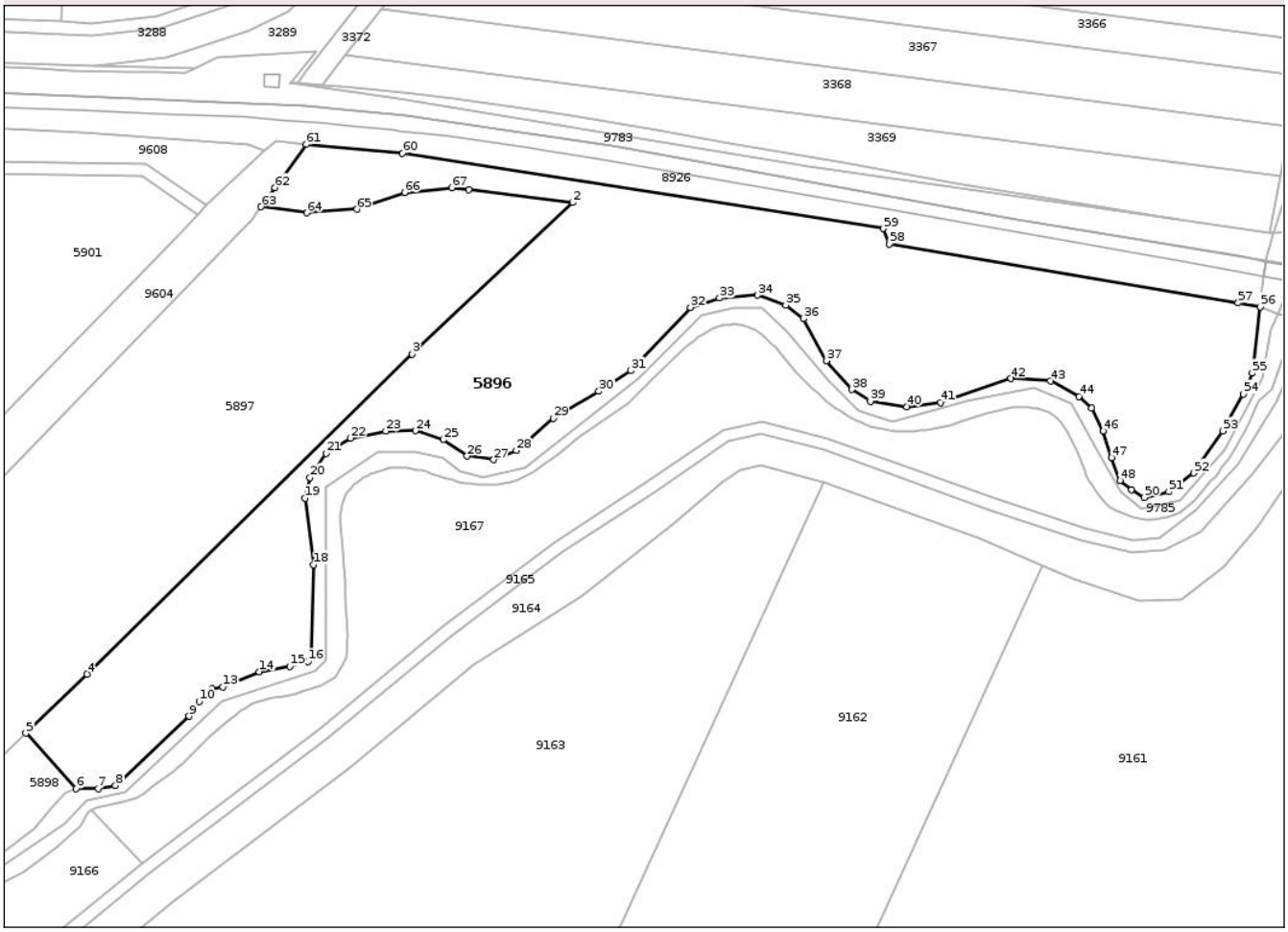

Date referitoare la teren

Crt	Categorie folosință	Intra vilan	Suprafaţa (mp)	Tarla	Parcelă	Nr. topo	Observaţii / Referinţe
1	pasune	NU	19.080	59	418	-	

Lungime Segmente

1) Valorile lungimilor segmentelor sunt obţinute din proiecţie în plan.

Punct început	X / Y	Punct sfârşit	X / Y	Lungime segment
1	388.138,445 282.133,092	2	388.172,619 282.128,793	34.443
4	388.013,207 281.974,251	5	387.993,136 281.954,883	27.892
7	388.016,883 281.936,76	8	388.022,547 281.937,737	5.748
10	388.049,957 281.965,278	11	388.051,781 281.968,273	3.507
13	388.057,77 281.969,965	14	388.069,685 281.975,044	12.952
16	388.085,702 281.978,299	17	388.087,004 281.980,708	2.738

Punct început	X / Y	Punct sfârşit	X / Y	Lungime segment
2	388.172,619 282.128,793	3	388.119,828 282.079,181	72.445
5	387.993,136 281.954,883	6	388.009,591 281.936,695	24.527
8	388.022,547 281.937,737	9	388.046,767 281.960,395	33.166
11	388.051,781 281.968,273	12	388.054,255 281.969,445	2.738
14	388.069,685 281.975,044	15	388.079,712 281.976,737	10.169
17	388.087,004 281.980,708	18	388.087,525 282.010,137	29.434

Punct început	X / Y	Punct sfârşit	X / Y	Lungime segment
3	388.119,828 282.079,181	4	388.013,207 281.974,251	149.594
6	388.009,591 281.936,695	7	388.016,883 281.936,76	7.292
9	388.046,767 281.960,395	10	388.049,957 281.965,278	5.833
12	388.054,255 281.969,445	13	388.057,77 281.969,965	3.553
15	388.079,712 281.976,737	16	388.085,702 281.978,299	6.19
18	388.087,525 282.010,137	19	388.084,79 282.031,883	21.917

Document care conține date cu caracter personal, protejat de prevederile Regulamentului (UE) nr. 679/2016 și Legii 190/2018

Punct început	X / Y	Punct sfârşit	X / Y	Lungime segment
19	388.084,79 282.031,883	20	388.086,353 282.038,654	6.949
22	388.099,635 282.051,546	23	388.111,224 282.053,889	11.823
25	388.130,105 282.051,025	26	388.137,918 282.045,686	9.463
28	388.154,065 282.047,509	29	388.166,306 282.058,031	16.142
31	388.191,567 282.073,682	32	388.211,23 282.094,387	28.554
34	388.233,236 282.098,423	35	388.242,481 282.095,168	9.801
37	388.255,763 282.076,938	38	388.264,097 282.067,497	12.593
40	388.282,132 282.061,898	41	388.293,266 282.063,265	11.218
43	388.329,335 282.070,297	44	388.338,711 282.065,218	10.663
46	388.346,719 282.053,955	47	388.349,389 282.045,165	9.187
49	388.355,899 282.034,748	50	388.360,196 282.032,143	5.025
52	388.376,408 282.040,152	53	388.385,914 282.053,955	16.76
55	388.395,55 282.072,836	56	388.398,176 282.094,631	21.953
58	388.276,525 282.115,225	59	388.274,544 282.120,27	5.42
61	388.085,171 282.147,891	62	388.074,892 282.133,708	17.516
64	388.085,3 282.125,428	65	388.101,754 282.126,581	16.494
67	388.132,887 282.133,713	1	388.138,445 282.133,092	5.593

Punct început	X / Y	Punct sfârşit	X / Y	Lungime segment
20	388.086,353 282.038,654	21	388.091,692 282.046,597	9.571
23	388.111,224 282.053,889	24	388.120,99 282.054,02	9.767
26	388.137,918 282.045,686	27	388.146,643 282.044,514	8.803
29	388.166,306 282.058,031	30	388.181,15 282.066,911	17.297
32	388.211,23 282.094,387	33	388.220,735 282.097,512	10.006
35	388.242,481 282.095,168	36	388.248,341 282.090,741	7.344
38	388.264,097 282.067,497	39	388.270,283 282.063,656	7.281
41	388.293,266 282.063,265	42	388.316,379 282.071,078	24.398
44	388.338,711 282.065,218	45	388.342,813 282.061,442	5.575
47	388.349,389 282.045,165	48	388.352,123 282.037,678	7.971
50	388.360,196 282.032,143	51	388.368,205 282.033,966	8.214
53	388.385,914 282.053,955	54	388.392,685 282.066,065	13.874
56	388.398,176 282.094,631	57	388.390,919 282.095,86	7.36
59	388.274,544 282.120,27	60	388.116,735 282.144,901	159.72
62	388.074,892 282.133,708	63	388.070,345 282.127,426	7.755
65	388.101,754 282.126,581	66	388.117,398 282.132,128	16.598

Punct început	X / Y	Punct sfârşit	X / Y	Lungime segment
21	388.091,692 282.046,597	22	388.099,635 282.051,546	9.359
24	388.120,99 282.054,02	25	388.130,105 282.051,025	9.594
27	388.146,643 282.044,514	28	388.154,065 282.047,509	8.004
30	388.181,15 282.066,911	31	388.191,567 282.073,682	12.424
33	388.220,735 282.097,512	34	388.233,236 282.098,423	12.534
36	388.248,341 282.090,741	37	388.255,763 282.076,938	15.672
39	388.270,283 282.063,656	40	388.282,132 282.061,898	11.979
42	388.316,379 282.071,078	43	388.329,335 282.070,297	12.98
45	388.342,813 282.061,442	46	388.346,719 282.053,955	8.445
48	388.352,123 282.037,678	49	388.355,899 282.034,748	4.779
51	388.368,205 282.033,966	52	388.376,408 282.040,152	10.274
54	388.392,685 282.066,065	55	388.395,55 282.072,836	7.352
57	388.390,919 282.095,86	58	388.276,525 282.115,225	116.022
60	388.116,735 282.144,901	61	388.085,171 282.147,891	31.705
63	388.070,345 282.127,426	64	388.085,3 282.125,428	15.088
66	388.117,398 282.132,128	67	388.132,887 282.133,713	15.57

**** Lungimile segmentelor sunt determinate în planul de proiecţie Stereo 70 şi sunt rotunjite la 1 milimetru.**
***** Distanţa dintre puncte este formată din segmente cumulate ce sunt mai mici decât valoarea 1 milimetru.**

Document care conține date cu caracter personal, protejat de prevederile Regulamentului (UE) nr. 679/2016 și Legii 190/2018

DATE DESPRE IMOBILUL NR. 5897

Oficiul de Cadastru şi Publicitate Imobiliară DOLJ
Biroul de Cadastru şi Publicitate Imobiliară Craiova

A. Partea I. Descrierea imobilului

TEREN Extravilan

Adresa: Jud. Dolj, T59, P420,422

Nr. Crt	Nr cadastral Nr. topografic	Suprafaţa* (mp)	Observaţii / Referinţe
A1		28.500	Sector cadastral:3 Teren neimprejmuit;

B. Partea II. Proprietari şi acte

Inscrieri privitoare la dreptul de proprietate şi alte drepturi reale		Referinţe
/		
Act Administrativ nr. TDP1620, din 31/10/2002 emis de CJSDPAT DOLJ;		
B1	Intabulare, drept de PROPRIETATE, dobandit prin Reconstituire, cota actuala 1/1, cota initiala 1/1	A1
	1) **STANA F. MARIANA**, LIPSA CNP	

C. Partea III. SARCINI .

Inscrieri privind dezmembramintele dreptului de proprietate, drepturi reale de garanţie şi sarcini	Referinţe
NU SUNT	

Document care conține date cu caracter personal, protejat de prevederile Regulamentului (UE) nr. 679/2016 și Legii 190/2018

Anexa Nr. 1 La Partea I

Teren

Nr cadastral	Suprafaţa (mp)*	Observaţii / Referinţe
	28.500	

* Suprafaţa este determinată in planul de proiecţie Stereo 70.

DETALII LINIARE IMOBIL

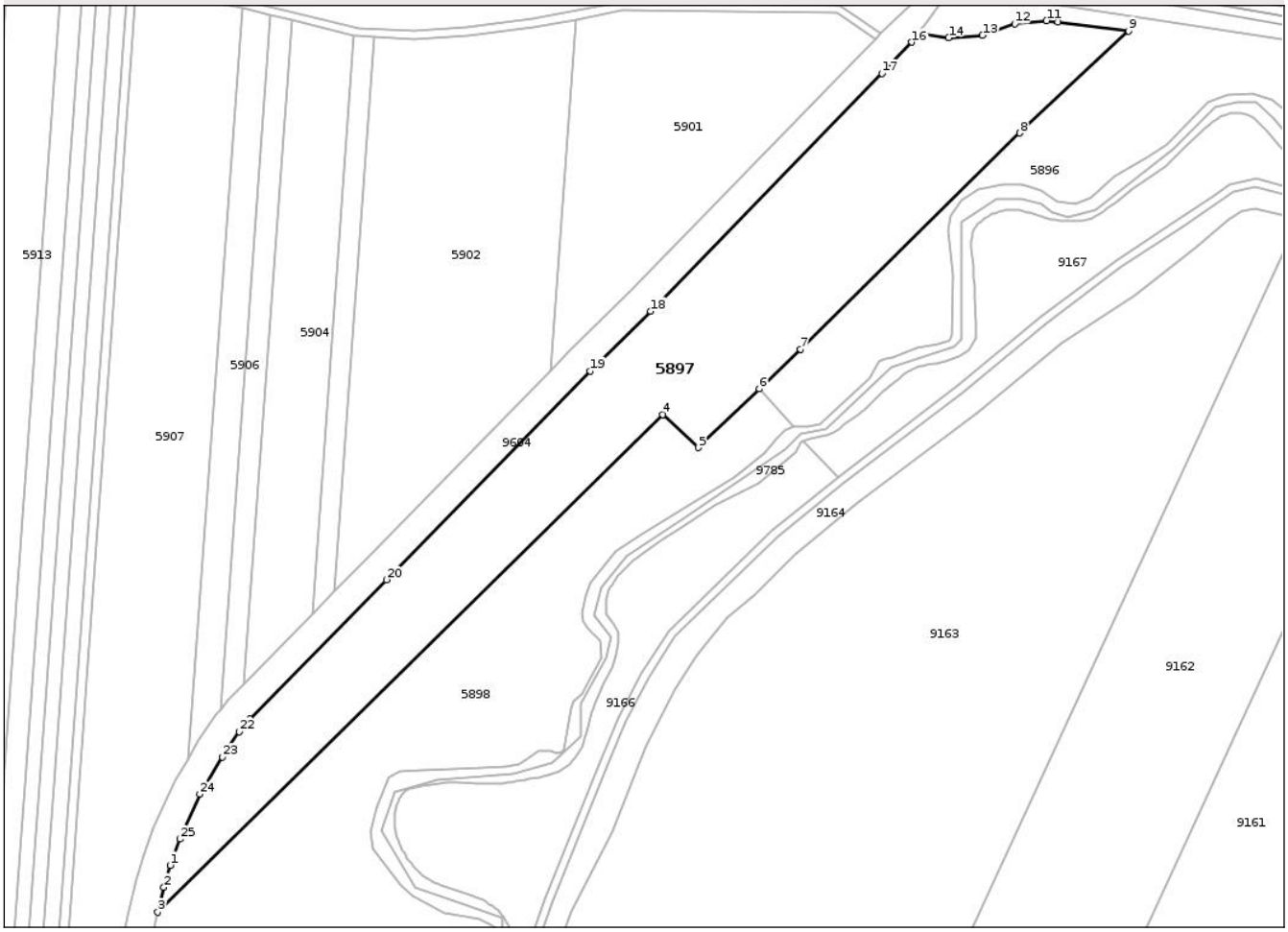

Date referitoare la teren

Crt	Categorie folosință	Intra vilan	Suprafaţa (mp)	Tarla	Parcelă	Nr. topo	Observaţii / Referinţe
1	arabil	NU	28.500	59	420,422	-	

Lungime Segmente

1) Valorile lungimilor segmentelor sunt obţinute din proiecţie în plan.

Punct început	X / Y	Punct sfârşit	X / Y	Lungime segment (** (m)
1	387.706,83 281.723,529	2	387.703,728 281.712,836	11.134
3	387.700,74 281.700,787	4	387.946,218 281.942,5	344.506
5	387.963,639 281.926,42	6	387.993,136 281.954,883	40.99
7	388.013,207 281.974,251	8	388.119,828 282.079,181	149.594
9	388.172,619 282.128,793	10	388.138,445 282.133,092	34.443

Punct început	X / Y	Punct sfârşit	X / Y	Lungime segment (** (m)
2	387.703,728 281.712,836	3	387.700,74 281.700,787	12.414
4	387.946,218 281.942,5	5	387.963,639 281.926,42	23.708
6	387.993,136 281.954,883	7	388.013,207 281.974,251	27.892
8	388.119,828 282.079,181	9	388.172,619 282.128,793	72.445
10	388.138,445 282.133,092	11	388.132,887 282.133,713	5.593

Document care conține date cu caracter personal, protejat de prevederile Regulamentului (UE) nr. 679/2016 și Legii 190/2018

Punct început	X / Y	Punct sfârşit	X / Y	Lungime segment (** (m)
11	388.132,887 282.133,713	12	388.117,398 282.132,128	15.57
13	388.101,754 282.126,581	14	388.085,3 282.125,428	16.494
15	388.070,345 282.127,426	16	388.067,347 282.123,285	5.112
17	388.052,822 282.108,058	18	387.940,324 281.992,614	161.193
19	387.910,882 281.963,651	20	387.811,857 281.862,231	141.746
21	387.745,526 281.794,604	22	387.740,459 281.788,397	8.013
23	387.732,233 281.776,124	24	387.721,194 281.758,102	21.134
25	387.711,667 281.736,318	1	387.706,83 281.723,529	13.673

Punct început	X / Y	Punct sfârşit	X / Y	Lungime segment (** (m)
12	388.117,398 282.132,128	13	388.101,754 282.126,581	16.598
14	388.085,3 282.125,428	15	388.070,345 282.127,426	15.088
16	388.067,347 282.123,285	17	388.052,822 282.108,058	21.044
18	387.940,324 281.992,614	19	387.910,882 281.963,651	41.3
20	387.811,857 281.862,231	21	387.745,526 281.794,604	94.727
22	387.740,459 281.788,397	23	387.732,233 281.776,124	14.775
24	387.721,194 281.758,102	25	387.711,667 281.736,318	23.776

** Lungimile segmentelor sunt determinate în planul de proiecţie Stereo 70 şi sunt rotunjite la 1 milimetru.
*** Distanţa dintre puncte este formată din segmente cumulate ce sunt mai mici decât valoarea 1 milimetru.

Document care conține date cu caracter personal, protejat de prevederile Regulamentului (UE) nr. 679/2016 și Legii 190/2018

DATE DESPRE IMOBILUL NR. 5898

Oficiul de Cadastru şi Publicitate Imobiliară DOLJ
Biroul de Cadastru şi Publicitate Imobiliară Craiova

A. Partea I. Descrierea imobilului

TEREN Extravilan

Adresa: Jud. Dolj, T59, P420,422

Nr. Crt	Nr cadastral Nr. topografic	Suprafaţa* (mp)	Observaţii / Referinţe
A1	30441	30.100	Sector cadastral:3 Teren neimprejmuit;

B. Partea II. Proprietari şi acte

Inscrieri privitoare la dreptul de proprietate şi alte drepturi reale		Referinţe
63115 / 04/06/2015		
Act Administrativ nr. Ordinul prefectului nr 108, din 20/04/2005 emis de INSTITUTIA PREFECTULUI JUDETUL DOLJ;		
B1	Intabulare, drept de PROPRIETATE, dobandit prin Lege, cota actuala 1/1, cota initiala 1/1	A1
	1) **COMUNA URZICUTA - DOMENIUL PRIVAT**, CIF:9999999999999, LIPSA CUI	

C. Partea III. SARCINI .

Inscrieri privind dezmembramintele dreptului de proprietate, drepturi reale de garanţie şi sarcini	Referinţe
NU SUNT	

Document care conține date cu caracter personal, protejat de prevederile Regulamentului (UE) nr. 679/2016 și Legii 190/2018

Anexa Nr. 1 La Partea I

Teren

Nr cadastral	Suprafaţa (mp)*	Observaţii / Referinţe
30441	30.100	

* Suprafaţa este determinată in planul de proiecţie Stereo 70.

DETALII LINIARE IMOBIL

Date referitoare la teren

Crt	Categorie folosință	Intra vilan	Suprafaţa (mp)	Tarla	Parcelă	Nr. topo	Observaţii / Referinţe
1	pasune	NU	19.800	59	420,422	-	
2	pasune	NU	10.300	59	420,422	-	

Lungime Segmente

1) Valorile lungimilor segmentelor sunt obţinute din proiecţie în plan.

Punct început	X / Y	Punct sfârşit	X / Y	Lungime segment
1	387.915,64 281.832,848	2	387.910,236 281.838,708	7.971
4	387.906,915 281.846,26	5	387.908,869 281.854,139	8.118
7	387.923,258 281.876,145	8	387.937,06 281.884,935	16.363
10	387.995,983 281.923,869	11	388.001,452 281.930,51	8.603
13	388.009,591 281.936,695	14	387.993,136 281.954,883	24.527

Punct început	X / Y	Punct sfârşit	X / Y	Lungime segment
2	387.910,236 281.838,708	3	387.907,567 281.841,963	4.209
5	387.908,869 281.854,139	6	387.911,343 281.860,714	7.025
8	387.937,06 281.884,935	9	387.980,858 281.912,085	51.53
11	388.001,452 281.930,51	12	388.005,814 281.935,002	6.261
14	387.993,136 281.954,883	15	387.963,639 281.926,42	40.99

Punct început	X / Y	Punct sfârşit	X / Y	Lungime segment
3	387.907,567 281.841,963	4	387.906,915 281.846,26	4.346
6	387.911,343 281.860,714	7	387.923,258 281.876,145	19.496
9	387.980,858 281.912,085	10	387.995,983 281.923,869	19.174
12	388.005,814 281.935,002	13	388.009,591 281.936,695	4.139
15	387.963,639 281.926,42	16	387.946,218 281.942,5	23.708

Document care conține date cu caracter personal, protejat de prevederile Regulamentului (UE) nr. 679/2016 și Legii 190/2018

Punct început	X / Y	Punct sfârşit	X / Y	Lungime segment
16	387.946,218 281.942,5	17	387.700,74 281.700,787	344.506
19	387.689,738 281.644,804	20	387.685,367 281.621,98	23.239
22	387.698,455 281.619,91	23	387.679,519 281.518,703	102.963
25	387.737,83 281.551,322	26	387.727,674 281.601,455	51.151
28	387.711,657 281.627,758	29	387.704,104 281.637,004	11.939
31	387.706,513 281.653,281	32	387.710,094 281.658,359	6.214
34	387.722,074 281.667,018	35	387.731,775 281.669,883	10.115
37	387.749,94 281.673,594	38	387.755,67 281.672,683	5.802
40	387.773,444 281.653,151	41	387.779,63 281.646,575	9.028
43	387.796,297 281.643,449	44	387.810,1 281.646,575	14.153
46	387.849,23 281.664,772	47	387.855,676 281.667,181	6.881
49	387.865,943 281.688,133	50	387.866,384 281.690,738	2.642
52	387.862,847 281.694,275	53	387.857,238 281.697,522	6.481
55	387.840,31 281.700,256	56	387.824,945 281.708,72	17.542
58	387.805,608 281.731,833	59	387.804,175 281.739,777	8.072
61	387.813,03 281.766,145	62	387.818,173 281.769,14	5.952
64	387.858,085 281.770,963	65	387.869,739 281.771,484	11.666
67	387.881,882 281.776,432	68	387.885,886 281.779,134	4.83
70	387.894,92 281.778,044	71	387.896,946 281.778,309	2.043
73	387.901,761 281.799,628	74	387.902,944 281.803,224	3.786
76	387.916,161 281.824,319	1	387.915,64 281.832,848	8.545

Punct început	X / Y	Punct sfârşit	X / Y	Lungime segment
17	387.700,74 281.700,787	18	387.699,562 281.696,036	4.895
20	387.685,367 281.621,98	21	387.685,846 281.621,905	0.485
23	387.679,519 281.518,703	24	387.749,55 281.517,726	70.038
26	387.727,674 281.601,455	27	387.722,204 281.612,133	11.998
29	387.704,104 281.637,004	30	387.703,453 281.639,803	2.874
32	387.710,094 281.658,359	33	387.714,522 281.662,266	5.905
35	387.731,775 281.669,883	36	387.741,476 281.672,618	10.079
38	387.755,67 281.672,683	39	387.762,311 281.668,451	7.875
41	387.779,63 281.646,575	42	387.786,075 281.643,515	7.135
44	387.810,1 281.646,575	45	387.836,273 281.658,099	28.598
47	387.855,676 281.667,181	48	387.857,889 281.668,483	2.568
50	387.866,384 281.690,738	51	387.865,129 281.692,609	2.253
53	387.857,238 281.697,522	54	387.850,662 281.698,693	6.679
56	387.824,945 281.708,72	57	387.819,02 281.713,733	7.761
59	387.804,175 281.739,777	60	387.807,366 281.751,496	12.146
62	387.818,173 281.769,14	63	387.829,437 281.769,726	11.279
65	387.869,739 281.771,484	66	387.876,217 281.772,623	6.577
68	387.885,886 281.779,134	69	387.891,745 281.778,971	5.861
71	387.896,946 281.778,309	72	387.898,094 281.779,883	1.948
74	387.902,944 281.803,224	75	387.906,85 281.806,61	5.169

Punct început	X / Y	Punct sfârşit	X / Y	Lungime segment
18	387.699,562 281.696,036	19	387.689,738 281.644,804	52.165
21	387.685,846 281.621,905	22	387.698,455 281.619,91	12.766
24	387.749,55 281.517,726	25	387.737,83 281.551,322	35.582
27	387.722,204 281.612,133	28	387.711,657 281.627,758	18.852
30	387.703,453 281.639,803	31	387.706,513 281.653,281	13.821
33	387.714,522 281.662,266	34	387.722,074 281.667,018	8.923
36	387.741,476 281.672,618	37	387.749,94 281.673,594	8.52
39	387.762,311 281.668,451	40	387.773,444 281.653,151	18.922
42	387.786,075 281.643,515	43	387.796,297 281.643,449	10.222
45	387.836,273 281.658,099	46	387.849,23 281.664,772	14.574
48	387.857,889 281.668,483	49	387.865,943 281.688,133	21.237
51	387.865,129 281.692,609	52	387.862,847 281.694,275	2.825
54	387.850,662 281.698,693	55	387.840,31 281.700,256	10.469
57	387.819,02 281.713,733	58	387.805,608 281.731,833	22.528
60	387.807,366 281.751,496	61	387.813,03 281.766,145	15.706
63	387.829,437 281.769,726	64	387.858,085 281.770,963	28.675
66	387.876,217 281.772,623	67	387.881,882 281.776,432	6.826
69	387.891,745 281.778,971	70	387.894,92 281.778,044	3.308
72	387.898,094 281.779,883	73	387.901,761 281.799,628	20.083
75	387.906,85 281.806,61	76	387.916,161 281.824,319	20.008

**** Lungimile segmentelor sunt determinate în planul de proiecţie Stereo 70 şi sunt rotunjite la 1 milimetru.**
***** Distanţa dintre puncte este formată din segmente cumulate ce sunt mai mici decât valoarea 1 milimetru.**

Document care conține date cu caracter personal, protejat de prevederile Regulamentului (UE) nr. 679/2016 și Legii 190/2018

DATE DESPRE IMOBILUL NR. 5899

Oficiul de Cadastru şi Publicitate Imobiliară DOLJ
Biroul de Cadastru şi Publicitate Imobiliară Craiova

A. Partea I. Descrierea imobilului

TEREN Extravilan

Adresa: Jud. Dolj, T59, P2

Nr. Crt	Nr cadastral Nr. topografic	Suprafaţa* (mp)	Observaţii / Referinţe
A1	31066	1.400	Sector cadastral:3 Teren neimprejmuit;

B. Partea II. Proprietari şi acte

Inscrieri privitoare la dreptul de proprietate şi alte drepturi reale		Referinţe
104602 / 23/05/2018		
Act Notarial nr. CONTRACT DE VANZARE AUT. NR. 2567, din 22/05/2018 emis de NP CANTAR ELENA;		
B1	Intabulare, drept de PROPRIETATE, dobandit prin Conventie, cota actuala 1/1, cota initiala 1/1	A1
	1) **GOLEA FLORI-CLAUDIA** 2) **GOLEA GABRIEL**	

C. Partea III. SARCINI .

Inscrieri privind dezmembramintele dreptului de proprietate, drepturi reale de garanţie şi sarcini	Referinţe
NU SUNT	

Document care conține date cu caracter personal, protejat de prevederile Regulamentului (UE) nr. 679/2016 și Legii 190/2018

Anexa Nr. 1 La Partea I

Teren

Nr cadastral	Suprafaţa (mp)*	Observaţii / Referinţe
31066	1.400	

* Suprafaţa este determinată in planul de proiecţie Stereo 70.

DETALII LINIARE IMOBIL

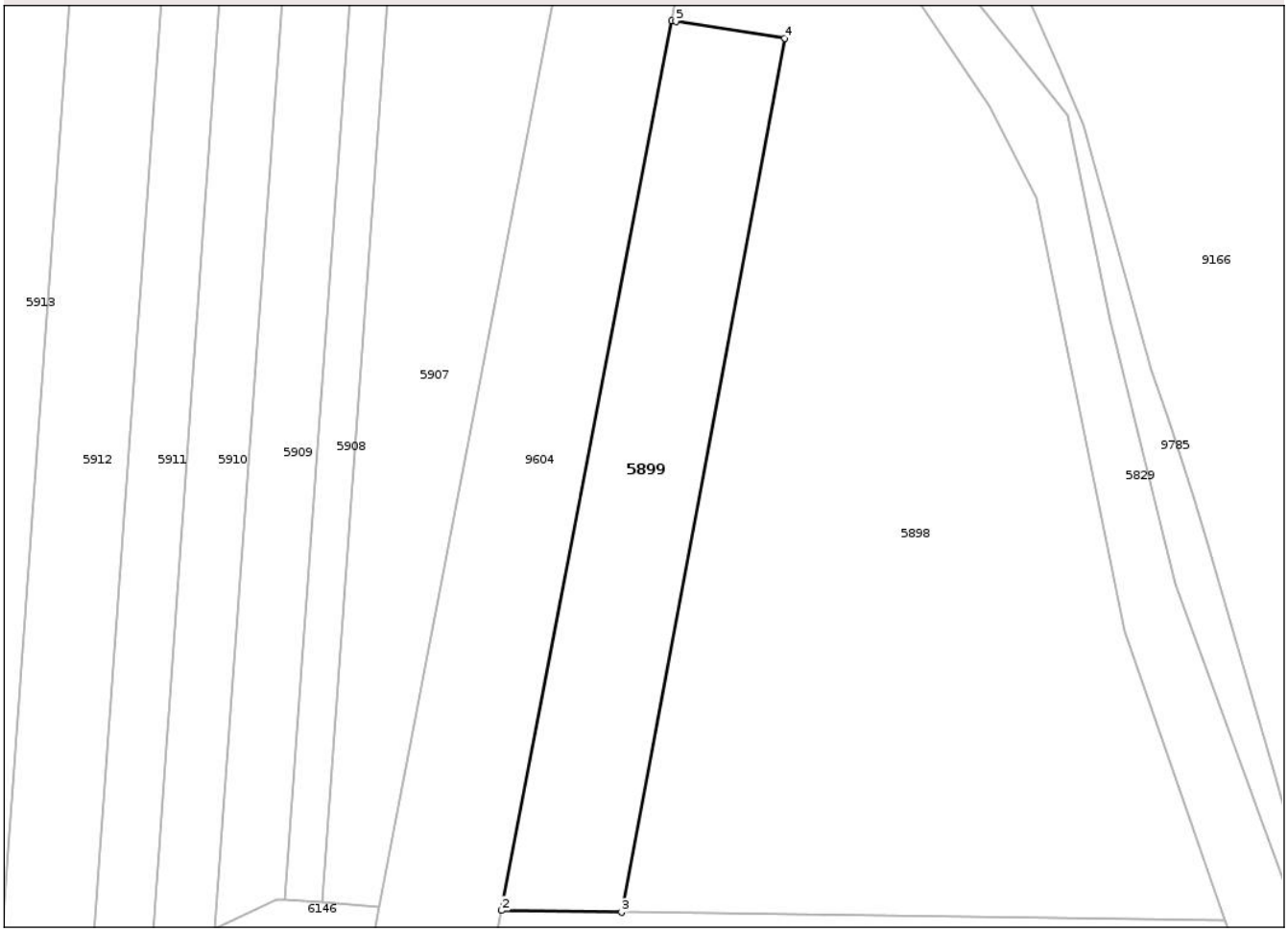

Date referitoare la teren

Crt	Categorie folosință	Intra vilan	Suprafaţa (mp)	Tarla	Parcelă	Nr. topo	Observaţii / Referinţe
1	arabil	NU	1.400	59	2	-	

Lungime Segmente
1) Valorile lungimilor segmentelor sunt obţinute din proiecţie în plan.

Punct început	X / Y	Punct sfârşit	X / Y	Lungime segment (** (m)
1	387.685,363 281.621,959	2	387.665,624 281.518,897	104.935
2	387.665,624 281.518,897	3	387.679,519 281.518,703	13.896
3	387.679,519 281.518,703	4	387.698,455 281.619,91	102.963
4	387.698,455 281.619,91	5	387.685,846 281.621,905	12.766
5	387.685,846 281.621,905	1	387.685,363 281.621,959	0.486

Document care conține date cu caracter personal, protejat de prevederile Regulamentului (UE) nr. 679/2016 și Legii 190/2018

** Lungimile segmentelor sunt determinate în planul de proiecţie Stereo 70 şi sunt rotunjite la 1 milimetru.
*** Distanţa dintre puncte este formată din segmente cumulate ce sunt mai mici decât valoarea 1 milimetru.