DATE DESPRE IMOBILUL NR. 4768

Oficiul de Cadastru şi Publicitate Imobiliară DOLJ
Biroul de Cadastru şi Publicitate Imobiliară Craiova

A. Partea I. Descrierea imobilului

TEREN Extravilan

Adresa: Jud. Dolj, De 99/2

Nr. Crt	Nr cadastral Nr. topografic	Suprafaţa* (mp)	Observaţii / Referinţe
A1		3.323	Sector cadastral:5 Teren neimprejmuit;

B. Partea II. Proprietari şi acte

Inscrieri privitoare la dreptul de proprietate şi alte drepturi reale		Referinţe
/		
Act Normativ nr. LEGEA 7, din 13/03/1996 emis de PARLAMENTUL ROMÂNIEI;		
B1	Inscrierea provizorie, drept de PROPRIETATE, dobandit prin Lege, cota actuala 1/1, cota initiala 1/1	A1
	1) **COMUNA URZICUȚA**, CIF:5046726	
	OBSERVATII: PROPRIETAR NEIDENTIFICAT	

C. Partea III. SARCINI .

Inscrieri privind dezmembramintele dreptului de proprietate, drepturi reale de garanţie şi sarcini	Referinţe
NU SUNT	

Document care conține date cu caracter personal, protejat de prevederile Regulamentului (UE) nr. 679/2016 și Legii 190/2018

Anexa Nr. 1 La Partea I

Teren

Nr cadastral	Suprafaţa (mp)*	Observaţii / Referinţe
	3.323	

* Suprafaţa este determinată in planul de proiecţie Stereo 70.

DETALII LINIARE IMOBIL

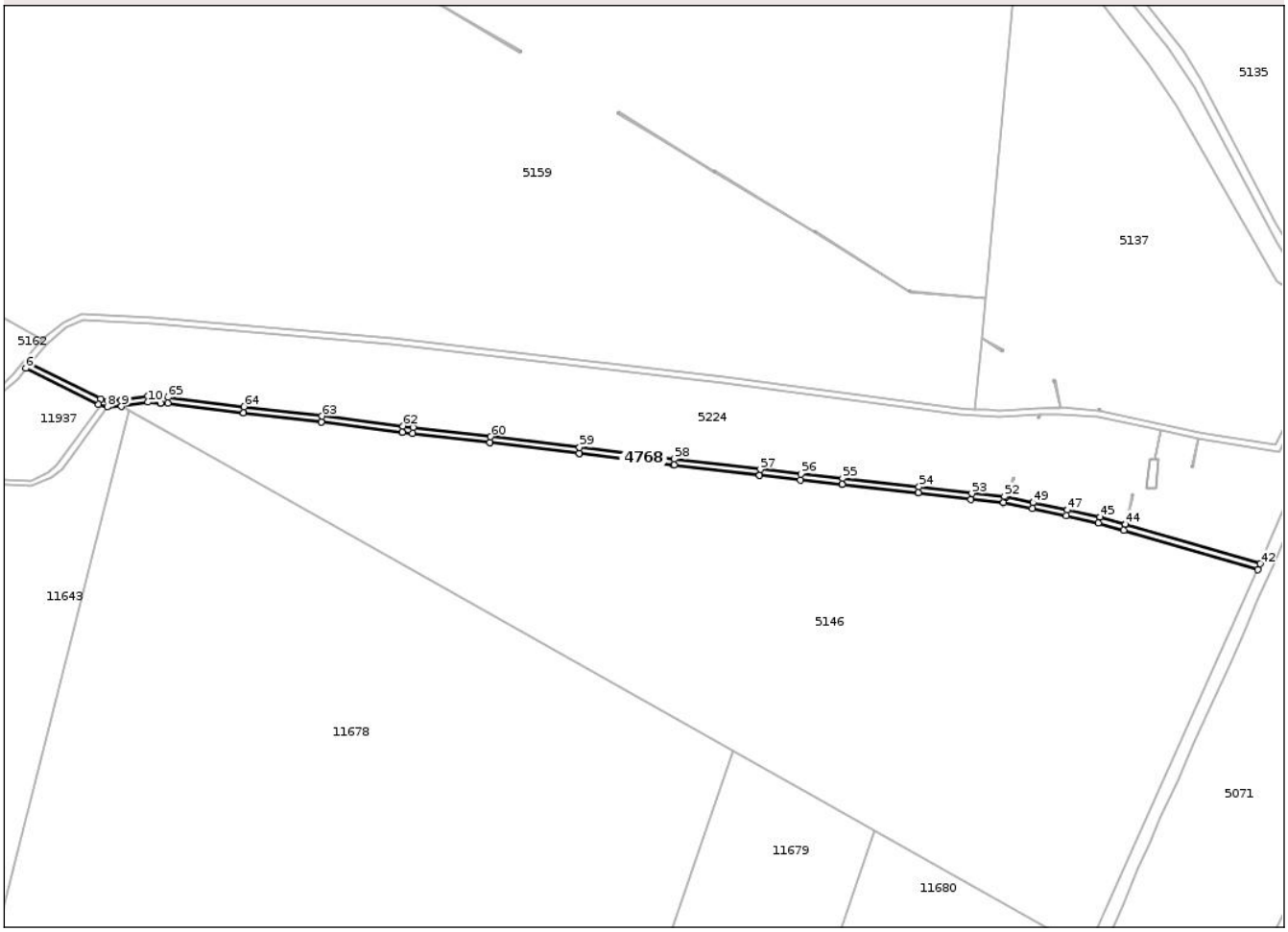

Date referitoare la teren

Crt	Categorie folosință	Intra vilan	Suprafaţa (mp)	Tarla	Parcelă	Nr. topo	Observaţii / Referinţe
1	drum	NU	3.323	De 99/2	-	-	

Lungime Segmente

1) Valorile lungimilor segmentelor sunt obţinute din proiecţie în plan.

Punct început	X / Y	Punct sfârşit	X / Y	Lungime segment
1	380.557,742 282.051,535	2	380.540,036 282.048,696	17.932
4	380.526,608 282.049,731	5	380.479,623 282.073,112	52.481
7	380.525,217 282.045,958	8	380.530,96 282.044,49	5.928
10	380.557,937 282.047,515	11	380.566,185 282.047,002	8.264
13	380.570,891 282.046,709	14	380.621,172 282.040,598	50.651
16	380.672,544 282.034,355	17	380.672,549 282.034,354	0.005

Punct început	X / Y	Punct sfârşit	X / Y	Lungime segment
2	380.540,036 282.048,696	3	380.531,419 282.048,501	8.619
5	380.479,623 282.073,112	6	380.477,067 282.069,916	4.092
8	380.530,96 282.044,49	9	380.540,399 282.044,703	9.441
11	380.566,185 282.047,002	12	380.566,19 282.047,002	0.005
14	380.621,172 282.040,598	15	380.621,177 282.040,598	0.005
17	380.672,549 282.034,354	18	380.726,28 282.027,824	54.126

Punct început	X / Y	Punct sfârşit	X / Y	Lungime segment
3	380.531,419 282.048,501	4	380.526,608 282.049,731	4.966
6	380.477,067 282.069,916	7	380.525,217 282.045,958	53.781
9	380.540,399 282.044,703	10	380.557,937 282.047,515	17.762
12	380.566,19 282.047,002	13	380.570,891 282.046,709	4.71
15	380.621,177 282.040,598	16	380.672,544 282.034,355	51.745
18	380.726,28 282.027,824	19	380.726,285 282.027,823	0.005

Document care conține date cu caracter personal, protejat de prevederile Regulamentului (UE) nr. 679/2016 și Legii 190/2018

Punct început	X / Y	Punct sfârşit	X / Y	Lungime segment
19	380.726,285 282.027,823	20	380.732,898 282.027,02	6.662
22	380.784,192 282.020,804	23	380.843,348 282.013,635	59.589
25	380.906,013 282.006,041	26	380.906,018 282.006,041	0.005
28	380.962,799 281.999,16	29	380.989,92 281.996,173	27.285
31	381.017,292 281.993,202	32	381.067,873 281.987,694	50.88
34	381.102,761 281.983,2	35	381.124,299 281.981,175	21.633
37	381.143,257 281.977,135	38	381.165,678 281.972,357	22.924
40	381.203,847 281.962,902	41	381.292,523 281.937,023	92.375
43	381.204,968 281.966,741	44	381.204,963 281.966,743	0.005
46	381.166,512 281.976,269	47	381.166,507 281.976,27	0.005
49	381.143,774 281.981,115	50	381.125,845 281.984,935	18.331
52	381.124,952 281.985,126	53	381.103,209 281.987,175	21.839
55	381.017,724 281.997,179	56	380.990,355 282.000,149	27.53
58	380.906,259 282.010,041	59	380.843,595 282.017,635	63.122
61	380.733,38 282.030,991	62	380.726,767 282.031,794	6.662
64	380.621,419 282.044,598	65	380.571,257 282.050,694	50.531

Punct început	X / Y	Punct sfârşit	X / Y	Lungime segment
20	380.732,898 282.027,02	21	380.784,187 282.020,805	51.664
23	380.843,348 282.013,635	24	380.843,353 282.013,635	0.005
26	380.906,018 282.006,041	27	380.962,794 281.999,161	57.191
29	380.989,92 281.996,173	30	381.017,287 281.993,203	27.528
32	381.067,873 281.987,694	33	381.067,878 281.987,693	0.005
35	381.124,299 281.981,175	36	381.124,304 281.981,174	0.005
38	381.165,678 281.972,357	39	381.187,066 281.967,799	21.868
41	381.292,523 281.937,023	42	381.294,174 281.940,709	4.039
44	381.204,963 281.966,743	45	381.188,045 281.971,681	17.624
47	381.166,507 281.976,27	48	381.143,778 281.981,114	23.239
50	381.125,845 281.984,935	51	381.125,84 281.984,936	0.005
53	381.103,209 281.987,175	54	381.068,324 281.991,668	35.173
56	380.990,355 282.000,149	57	380.963,259 282.003,134	27.26
59	380.843,595 282.017,635	60	380.784,673 282.024,775	59.353
62	380.726,767 282.031,794	63	380.673,032 282.038,325	54.13
65	380.571,257 282.050,694	1	380.557,742 282.051,535	13.541

Punct început	X / Y	Punct sfârşit	X / Y	Lungime segment
21	380.784,187 282.020,805	22	380.784,192 282.020,804	0.005
24	380.843,353 282.013,635	25	380.906,013 282.006,041	63.118
27	380.962,794 281.999,161	28	380.962,799 281.999,16	0.005
30	381.017,287 281.993,203	31	381.017,292 281.993,202	0.005
33	381.067,878 281.987,693	34	381.102,761 281.983,2	35.171
36	381.124,304 281.981,174	37	381.143,257 281.977,135	19.379
39	381.187,066 281.967,799	40	381.203,847 281.962,902	17.481
42	381.294,174 281.940,709	43	381.204,968 281.966,741	92.927
45	381.188,045 281.971,681	46	381.166,512 281.976,269	22.016
48	381.143,778 281.981,114	49	381.143,774 281.981,115	0.004
51	381.125,84 281.984,936	52	381.124,952 281.985,126	0.908
54	381.068,324 281.991,668	55	381.017,724 281.997,179	50.899
57	380.963,259 282.003,134	58	380.906,259 282.010,041	57.417
60	380.784,673 282.024,775	61	380.733,38 282.030,991	51.668
63	380.673,032 282.038,325	64	380.621,419 282.044,598	51.993

** Lungimile segmentelor sunt determinate în planul de proiecţie Stereo 70 şi sunt rotunjite la 1 milimetru.
*** Distanţa dintre puncte este formată din segmente cumulate ce sunt mai mici decât valoarea 1 milimetru.

Document care conține date cu caracter personal, protejat de prevederile Regulamentului (UE) nr. 679/2016 și Legii 190/2018

DATE DESPRE IMOBILUL NR. 4770

Oficiul de Cadastru şi Publicitate Imobiliară DOLJ
Biroul de Cadastru şi Publicitate Imobiliară Craiova

A. Partea I. Descrierea imobilului

TEREN Extravilan

Adresa: Jud. Dolj, De 99/1

Nr. Crt	Nr cadastral Nr. topografic	Suprafaţa* (mp)	Observaţii / Referinţe
A1		3.845	Sector cadastral:5 Teren neimprejmuit;

B. Partea II. Proprietari şi acte

Inscrieri privitoare la dreptul de proprietate şi alte drepturi reale		Referinţe
/		
Act Normativ nr. LEGEA 7, din 13/03/1996 emis de PARLAMENTUL ROMÂNIEI;		
B1	Inscrierea provizorie, drept de PROPRIETATE, dobandit prin Lege, cota actuala 1/1, cota initiala 1/1	A1
	1) **COMUNA URZICUȚA**, CIF:5046726	
	OBSERVATII: PROPRIETAR NEIDENTIFICAT	

C. Partea III. SARCINI .

Inscrieri privind dezmembramintele dreptului de proprietate, drepturi reale de garanţie şi sarcini	Referinţe
NU SUNT	

Document care conține date cu caracter personal, protejat de prevederile Regulamentului (UE) nr. 679/2016 și Legii 190/2018

Anexa Nr. 1 La Partea I

Teren

Nr cadastral	Suprafaţa (mp)*	Observaţii / Referinţe
	3.845	

* Suprafaţa este determinată in planul de proiecţie Stereo 70.

DETALII LINIARE IMOBIL

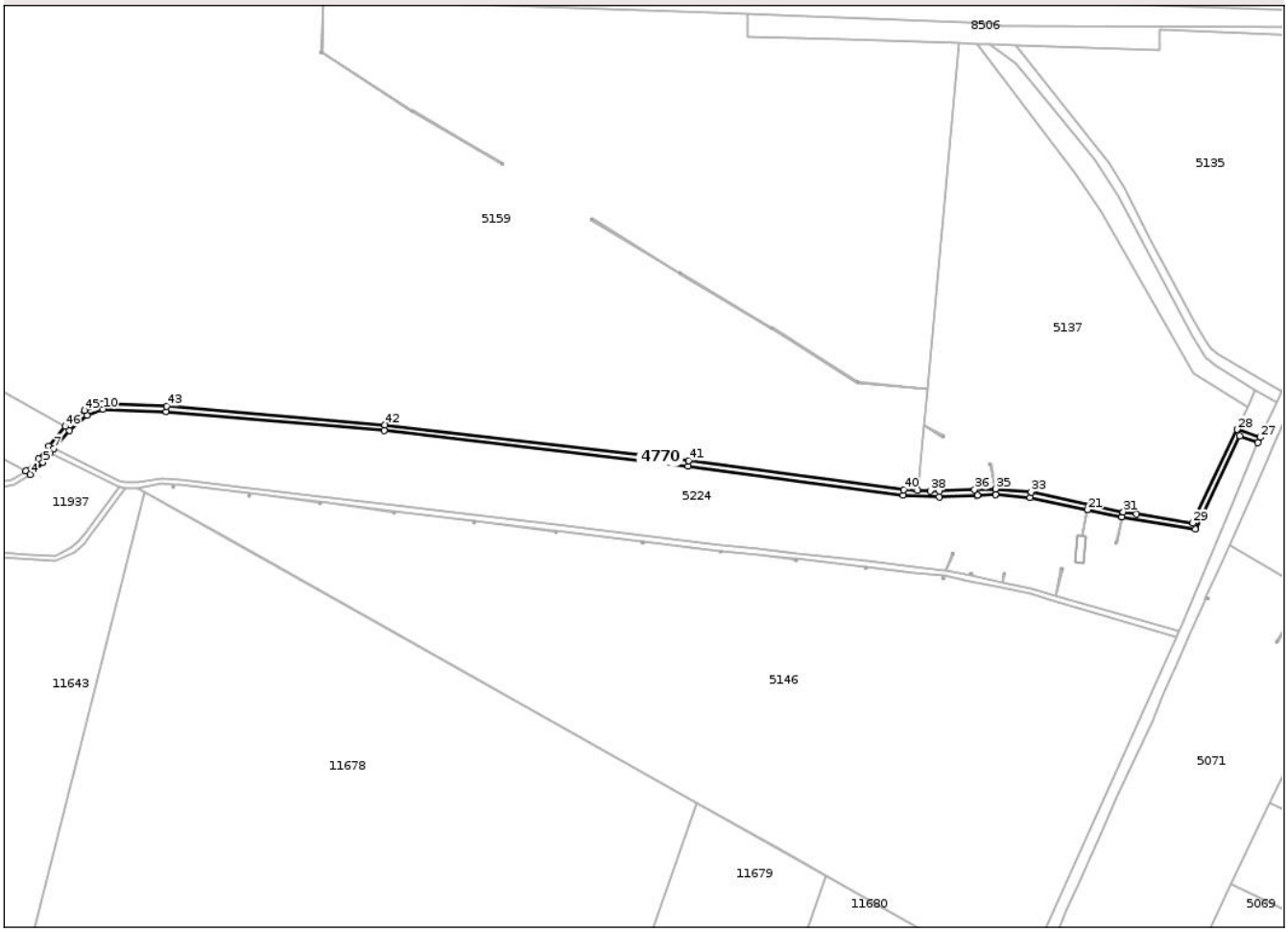

Date referitoare la teren

Crt	Categorie folosință	Intra vilan	Suprafaţa (mp)	Tarla	Parcelă	Nr. topo	Observaţii / Referinţe
1	drum	NU	3.845	De 99/1	-	-	

Lungime Segmente

1) Valorile lungimilor segmentelor sunt obţinute din proiecţie în plan.

Punct început	X / Y	Punct sfârşit	X / Y	Lungime segment
1	380.475,935 282.074,947	2	380.468,718 282.065,771	11.674
4	380.462,475 282.054,331	5	380.471,682 282.063,07	12.694
7	380.479,623 282.073,112	8	380.490,686 282.086,168	17.113
10	380.515,085 282.101,575	11	380.561,02 282.099,787	45.97
13	380.939,011 282.060,343	14	381.094,789 282.039,226	157.203
16	381.148,518 282.039,313	17	381.148,524 282.039,313	0.006

Punct început	X / Y	Punct sfârşit	X / Y	Lungime segment
2	380.468,718 282.065,771	3	380.459,341 282.056,872	12.928
5	380.471,682 282.063,07	6	380.477,067 282.069,916	8.71
8	380.490,686 282.086,168	9	380.503,764 282.097,076	17.03
11	380.561,02 282.099,787	12	380.718,909 282.086,277	158.466
14	381.094,789 282.039,226	15	381.121,004 282.038,14	26.237
17	381.148,524 282.039,313	18	381.161,55 282.039,869	13.038

Punct început	X / Y	Punct sfârşit	X / Y	Lungime segment
3	380.459,341 282.056,872	4	380.462,475 282.054,331	4.035
6	380.477,067 282.069,916	7	380.479,623 282.073,112	4.092
9	380.503,764 282.097,076	10	380.515,085 282.101,575	12.182
12	380.718,909 282.086,277	13	380.939,011 282.060,343	221.625
15	381.121,004 282.038,14	16	381.148,518 282.039,313	27.539
18	381.161,55 282.039,869	19	381.186,868 282.037,711	25.41

Document care conține date cu caracter personal, protejat de prevederile Regulamentului (UE) nr. 679/2016 și Legii 190/2018

Punct început	X / Y	Punct sfârşit	X / Y	Lungime segment
19	381.186,868 282.037,711	20	381.228,22 282.028,751	42.312
22	381.253,326 282.023,312	23	381.253,33 282.023,311	0.004
25	381.338,726 282.082,105	26	381.351,683 282.077,522	13.744
28	381.336,574 282.086,883	29	381.304,259 282.019,14	75.056
31	381.254,182 282.027,219	32	381.187,468 282.041,674	68.262
34	381.161,628 282.043,877	35	381.161,623 282.043,876	0.005
37	381.121,001 282.042,143	38	381.114,27 282.042,422	6.737
40	381.095,113 282.043,216	41	380.939,602 282.064,3	156.934
43	380.561,285 282.103,78	44	380.514,395 282.105,605	46.926
46	380.487,859 282.089,018	1	380.475,935 282.074,947	18.444

Punct început	X / Y	Punct sfârşit	X / Y	Lungime segment
20	381.228,22 282.028,751	21	381.228,225 282.028,75	0.005
23	381.253,33 282.023,311	24	381.306,506 282.014,56	53.891
26	381.351,683 282.077,522	27	381.353,402 282.081,19	4.051
29	381.304,259 282.019,14	30	381.263,729 282.025,679	41.054
32	381.187,468 282.041,674	33	381.187,463 282.041,675	0.005
35	381.161,623 282.043,876	36	381.146,551 282.043,233	15.086
38	381.114,27 282.042,422	39	381.105,401 282.042,79	8.877
41	380.939,602 282.064,3	42	380.719,338 282.090,254	221.788
44	380.514,395 282.105,605	45	380.501,693 282.100,557	13.668

Punct început	X / Y	Punct sfârşit	X / Y	Lungime segment
21	381.228,225 282.028,75	22	381.253,326 282.023,312	25.683
24	381.306,506 282.014,56	25	381.338,726 282.082,105	74.836
27	381.353,402 282.081,19	28	381.336,574 282.086,883	17.765
30	381.263,729 282.025,679	31	381.254,182 282.027,219	9.67
33	381.187,463 282.041,675	34	381.161,628 282.043,877	25.929
36	381.146,551 282.043,233	37	381.121,001 282.042,143	25.573
39	381.105,401 282.042,79	40	381.095,113 282.043,216	10.297
42	380.719,338 282.090,254	43	380.561,285 282.103,78	158.631
45	380.501,693 282.100,557	46	380.487,859 282.089,018	18.015

** Lungimile segmentelor sunt determinate în planul de proiecţie Stereo 70 şi sunt rotunjite la 1 milimetru.
*** Distanţa dintre puncte este formată din segmente cumulate ce sunt mai mici decât valoarea 1 milimetru.

Document care conține date cu caracter personal, protejat de prevederile Regulamentului (UE) nr. 679/2016 și Legii 190/2018

DATE DESPRE IMOBILUL NR. 5006

Oficiul de Cadastru şi Publicitate Imobiliară DOLJ
Biroul de Cadastru şi Publicitate Imobiliară Craiova

A. Partea I. Descrierea imobilului

TEREN Extravilan

Adresa: Jud. Dolj, Hc 97/1

Nr. Crt	Nr cadastral Nr. topografic	Suprafaţa* (mp)	Observaţii / Referinţe
A1		515	Sector cadastral:5 Teren neimprejmuit;

B. Partea II. Proprietari şi acte

Inscrieri privitoare la dreptul de proprietate şi alte drepturi reale		Referinţe
/		
Act Normativ nr. LEGEA 7, din 13/03/1996 emis de PARLAMENTUL ROMÂNIEI;		
B1	Inscrierea provizorie, drept de PROPRIETATE, dobandit prin Lege, cota actuala 1/1, cota initiala 1/1	A1
	1) **COMUNA URZICUȚA**, CIF:5046726	
	OBSERVATII: PROPRIETAR NEIDENTIFICAT	

C. Partea III. SARCINI .

Inscrieri privind dezmembramintele dreptului de proprietate, drepturi reale de garanţie şi sarcini	Referinţe
NU SUNT	

Document care conține date cu caracter personal, protejat de prevederile Regulamentului (UE) nr. 679/2016 și Legii 190/2018

Anexa Nr. 1 La Partea I

Teren

Nr cadastral	Suprafaţa (mp)*	Observaţii / Referinţe
	515	

* Suprafaţa este determinată in planul de proiecţie Stereo 70.

DETALII LINIARE IMOBIL

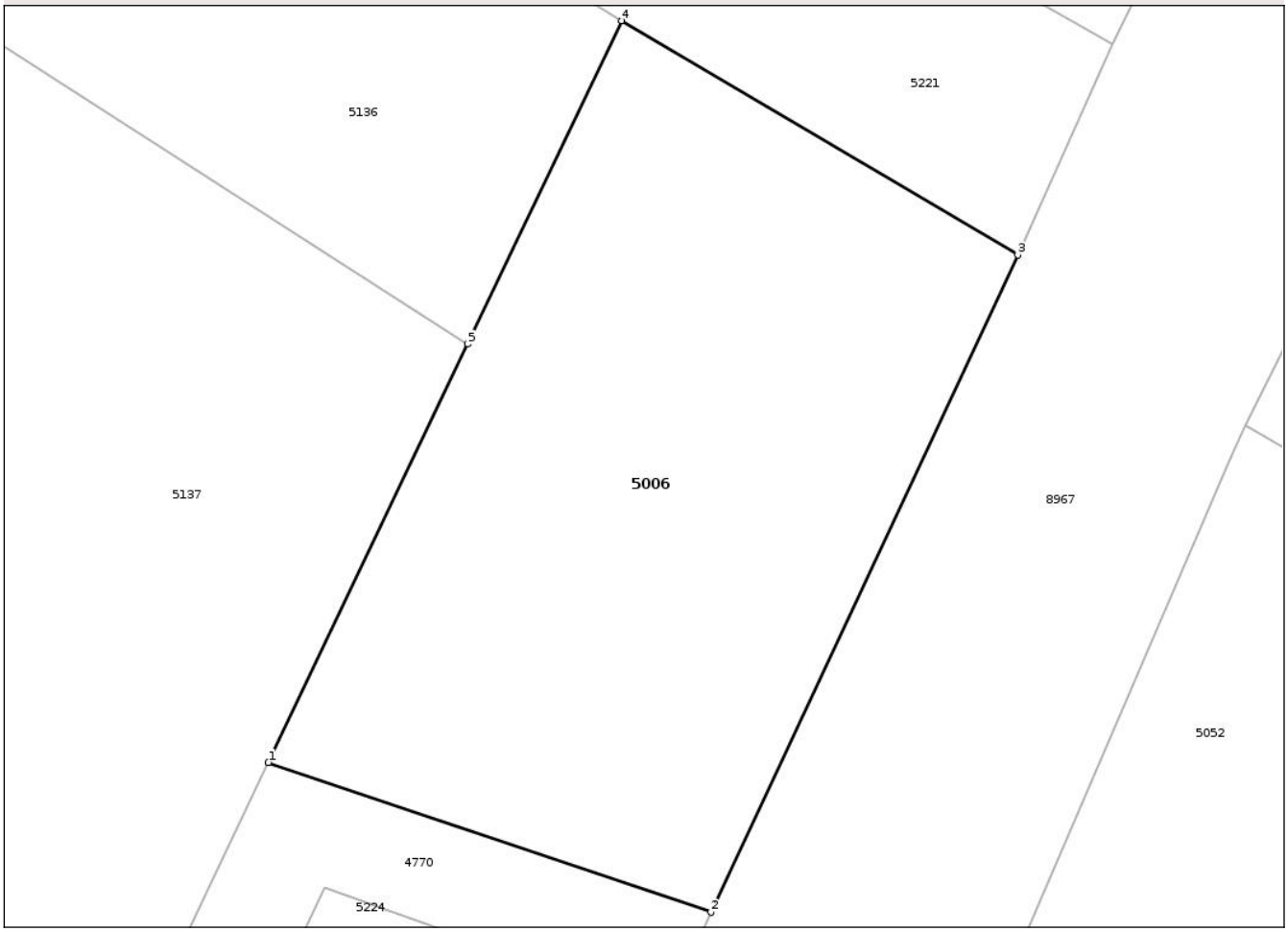

Date referitoare la teren

Crt	Categorie folosință	Intra vilan	Suprafaţa (mp)	Tarla	Parcelă	Nr. topo	Observaţii / Referinţe
1	curti constructii	NU	515	Hc 97/1	-	-	

Lungime Segmente
1) Valorile lungimilor segmentelor sunt obţinute din proiecţie în plan.

Punct început	X / Y	Punct sfârşit	X / Y	Lungime segment (** (m)
1	381.336,574 282.086,883	2	381.353,402 282.081,19	17.765
2	381.353,402 282.081,19	3	381.365,073 282.106,159	27.562
3	381.365,073 282.106,159	4	381.350,014 282.115,06	17.493
4	381.350,014 282.115,06	5	381.344,153 282.102,772	13.614
5	381.344,153 282.102,772	1	381.336,574 282.086,883	17.604

Document care conține date cu caracter personal, protejat de prevederile Regulamentului (UE) nr. 679/2016 și Legii 190/2018

** Lungimile segmentelor sunt determinate în planul de proiecţie Stereo 70 şi sunt rotunjite la 1 milimetru.
*** Distanţa dintre puncte este formată din segmente cumulate ce sunt mai mici decât valoarea 1 milimetru.

DATE DESPRE IMOBILUL NR. 5135

Oficiul de Cadastru şi Publicitate Imobiliară DOLJ
Biroul de Cadastru şi Publicitate Imobiliară Craiova

A. Partea I. Descrierea imobilului

Nr. CF vechi:70
Nr. cadastral vechi:108

TEREN Extravilan

Adresa: Jud. Dolj, T16 P96/1

Nr. Crt	Nr cadastral Nr. topografic	Suprafaţa* (mp)	Observaţii / Referinţe
A1	30115	Din acte: 45.878 Masurata: 41.324	Sector cadastral:5 Teren neimprejmuit; Imobil despartit de Hc 7/2, diferenta de suprafata se regaseste la ID-ul 5136

B. Partea II. Proprietari şi acte

Inscrieri privitoare la dreptul de proprietate şi alte drepturi reale		Referinţe
247560 / 13/12/2022		
Act Notarial nr. CONTRACT DE VANZARE AUT SUB NR. 4213, din 12/12/2022 emis de NP DOINA FAURAR;		
B1	Intabulare, drept de PROPRIETATE, dobandit prin Conventie, cota actuala 1/1, cota initiala 1/1	A1
	1) **NICOLAU MIHNEA** 2) **NICOLAU MIHAELA**	

C. Partea III. SARCINI .

Inscrieri privind dezmembramintele dreptului de proprietate, drepturi reale de garanţie şi sarcini	Referinţe
NU SUNT	

Document care conține date cu caracter personal, protejat de prevederile Regulamentului (UE) nr. 679/2016 și Legii 190/2018

Anexa Nr. 1 La Partea I

Teren

Nr cadastral	Suprafaţa (mp)*	Observaţii / Referinţe
30115	Din acte: 45.878 Masurata: 41.324	Imobil despartit de Hc 7/2, diferenta de suprafata se regaseste la ID-ul 5136

* Suprafaţa este determinată in planul de proiecţie Stereo 70.

DETALII LINIARE IMOBIL

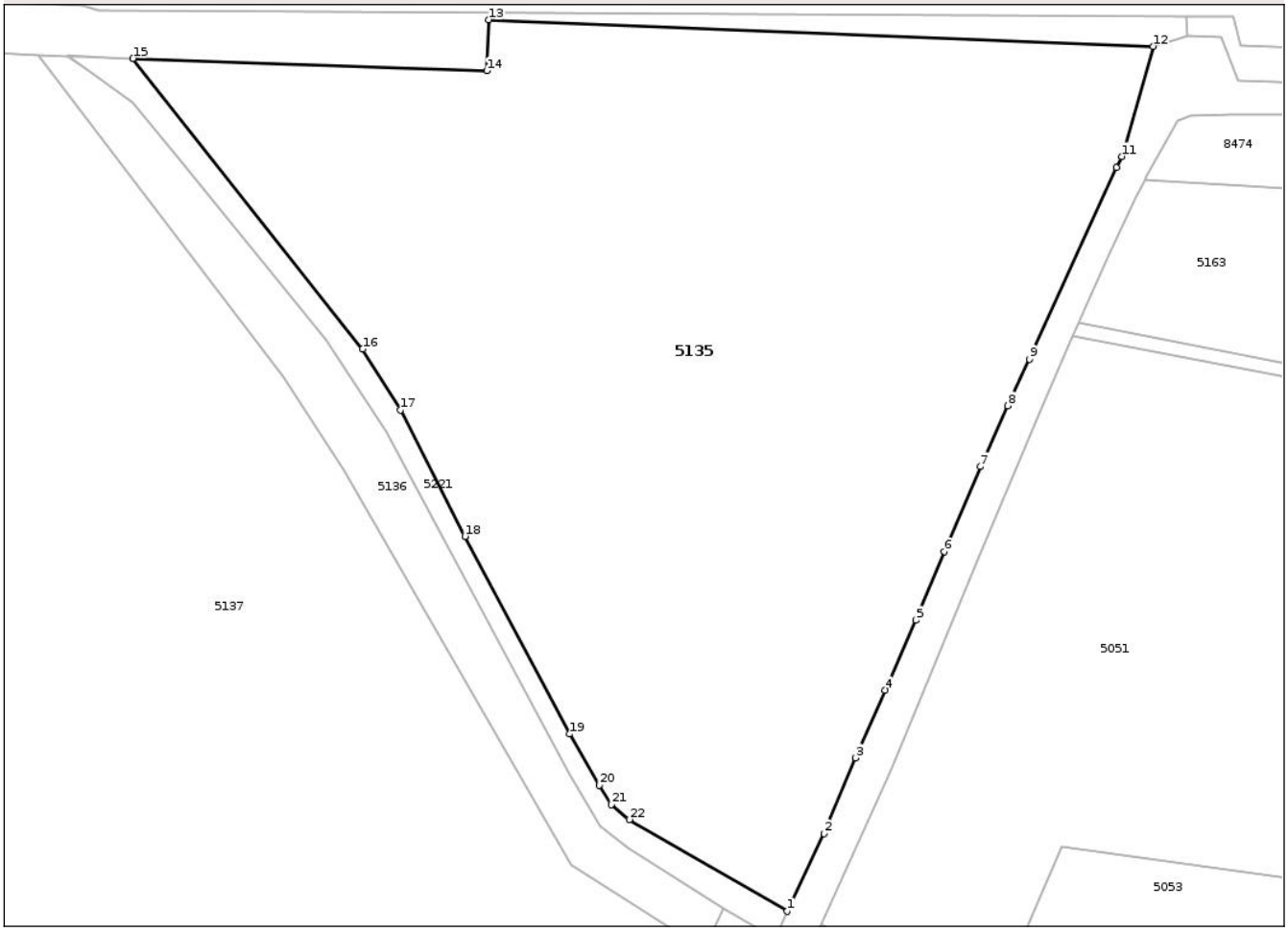

Date referitoare la teren

Crt	Categorie folosinţă	Intra vilan	Suprafaţa (mp)	Tarla	Parcelă	Nr. topo	Observaţii / Referinţe
2	arabil	NU	41.324	16	96/1	-	

Lungime Segmente

1) Valorile lungimilor segmentelor sunt obţinute din proiecţie în plan.

Punct început	X / Y	Punct sfârşit	X / Y	Lungime segment (** (m)
1	381.368,672 282.114,156	2	381.379,607 282.136,959	25.289
3	381.388,819 282.159,223	4	381.397,494 282.179,197	21.777
5	381.406,495 282.199,721	6	381.414,979 282.219,912	21.901
7	381.425,562 282.244,853	8	381.433,573 282.262,728	19.588

Punct început	X / Y	Punct sfârşit	X / Y	Lungime segment (** (m)
2	381.379,607 282.136,959	3	381.388,819 282.159,223	24.095
4	381.397,494 282.179,197	5	381.406,495 282.199,721	22.411
6	381.414,979 282.219,912	7	381.425,562 282.244,853	27.093
8	381.433,573 282.262,728	9	381.440,009 282.276,459	15.165

Document care conține date cu caracter personal, protejat de prevederile Regulamentului (UE) nr. 679/2016 și Legii 190/2018

Punct început	X / Y	Punct sfârşit	X / Y	Lungime segment (** (m)
9	381.440,009 282.276,459	10	381.465,669 282.332,703	61.821
11	381.467,18 282.336,061	12	381.476,409 282.368,401	33.631
13	381.280,82 282.376,22	14	381.280,294 282.361,229	15.0
15	381.176,174 282.364,889	16	381.243,726 282.279,42	108.941
17	381.254,846 282.261,486	18	381.273,871 282.224,373	41.705
19	381.304,625 282.166,244	20	381.313,458 282.151,167	17.474
21	381.317,037 282.145,482	22	381.322,224 282.141,099	6.791

Punct început	X / Y	Punct sfârşit	X / Y	Lungime segment (** (m)
10	381.465,669 282.332,703	11	381.467,18 282.336,061	3.682
12	381.476,409 282.368,401	13	381.280,82 282.376,22	195.745
14	381.280,294 282.361,229	15	381.176,174 282.364,889	104.184
16	381.243,726 282.279,42	17	381.254,846 282.261,486	21.102
18	381.273,871 282.224,373	19	381.304,625 282.166,244	65.763
20	381.313,458 282.151,167	21	381.317,037 282.145,482	6.718
22	381.322,224 282.141,099	1	381.368,672 282.114,156	53.697

** Lungimile segmentelor sunt determinate în planul de proiecţie Stereo 70 şi sunt rotunjite la 1 milimetru.
*** Distanţa dintre puncte este formată din segmente cumulate ce sunt mai mici decât valoarea 1 milimetru.

Document care conține date cu caracter personal, protejat de prevederile Regulamentului (UE) nr. 679/2016 și Legii 190/2018

DATE DESPRE IMOBILUL NR. 5136

Oficiul de Cadastru şi Publicitate Imobiliară DOLJ
Biroul de Cadastru şi Publicitate Imobiliară Craiova

A. Partea I. Descrierea imobilului

Nr. CF vechi:70
Nr. cadastral vechi:108

TEREN Extravilan

Adresa: Jud. Dolj, T16 P96/1

Nr. Crt	Nr cadastral Nr. topografic	Suprafaţa* (mp)	Observaţii / Referinţe
A1	30115	Din acte: 45.878 Masurata: 4.685	Sector cadastral:5 Teren neimprejmuit; Imobil despartit de Hc 7/2, diferenta de suprafata se regaseste la ID-ul 5135

B. Partea II. Proprietari şi acte

Inscrieri privitoare la dreptul de proprietate şi alte drepturi reale		Referinţe
247560 / 13/12/2022		
Act Notarial nr. CONTRACT DE VANZARE AUT SUB NR. 4213, din 12/12/2022 emis de NP DOINA FAURAR;		
B1	Intabulare, drept de PROPRIETATE, dobandit prin Conventie, cota actuala 1/1, cota initiala 1/1	A1
	1) **NICOLAU MIHNEA** 2) **NICOLAU MIHAELA**	

C. Partea III. SARCINI .

Inscrieri privind dezmembramintele dreptului de proprietate, drepturi reale de garanţie şi sarcini	Referinţe
NU SUNT	

Document care conține date cu caracter personal, protejat de prevederile Regulamentului (UE) nr. 679/2016 și Legii 190/2018

Anexa Nr. 1 La Partea I

Teren

Nr cadastral	Suprafaţa (mp)*	Observaţii / Referinţe
30115	Din acte: 45.878 Masurata: 4.685	Imobil despartit de Hc 7/2, diferenta de suprafata se regaseste la ID-ul 5135

* Suprafaţa este determinată in planul de proiecţie Stereo 70.

DETALII LINIARE IMOBIL

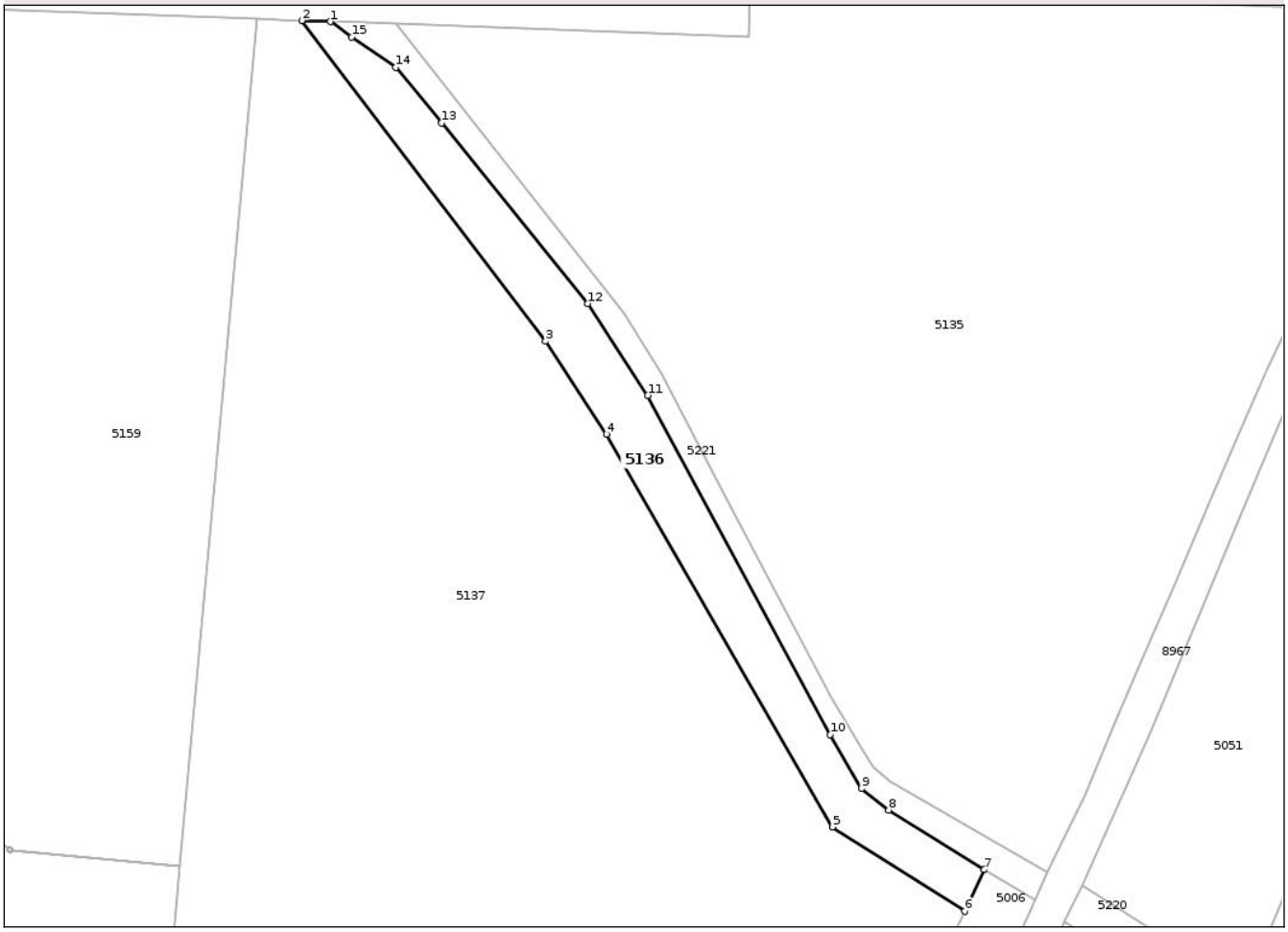

Date referitoare la teren

Crt	Categorie folosinţă	Intra vilan	Suprafaţa (mp)	Tarla	Parcelă	Nr. topo	Observaţii / Referinţe
1	arabil	NU	4.685	16	96/1	-	

Lungime Segmente
1) Valorile lungimilor segmentelor sunt obţinute din proiecţie în plan.

Punct început	X / Y	Punct sfârşit	X / Y	Lungime segment (** (m)
1	381.156,841 282.365,563	2	381.148,353 282.365,859	8.493
2	381.148,353 282.365,859	3	381.220,385 282.271,115	119.017
3	381.220,385 282.271,115	4	381.238,375 282.243,676	32.811
4	381.238,375 282.243,676	5	381.305,15 282.127,705	133.821
5	381.305,15 282.127,705	6	381.344,153 282.102,772	46.291

Document care conține date cu caracter personal, protejat de prevederile Regulamentului (UE) nr. 679/2016 și Legii 190/2018

Punct început	X / Y	Punct sfârşit	X / Y	Lungime segment (** (m)
6	381.344,153 282.102,772	7	381.350,014 282.115,06	13.614
7	381.350,014 282.115,06	8	381.321,769 282.132,637	33.268
8	381.321,769 282.132,637	9	381.313,719 282.139,056	10.296
9	381.313,719 282.139,056	10	381.304,459 282.154,945	18.39
10	381.304,459 282.154,945	11	381.250,55 282.255,192	113.823
11	381.250,55 282.255,192	12	381.232,873 282.282,321	32.38
12	381.232,873 282.282,321	13	381.189,679 282.335,707	68.672
13	381.189,679 282.335,707	14	381.176,146 282.352,05	21.219
14	381.176,146 282.352,05	15	381.163,084 282.361,026	15.849
15	381.163,084 282.361,026	1	381.156,841 282.365,563	7.717

** Lungimile segmentelor sunt determinate în planul de proiecţie Stereo 70 şi sunt rotunjite la 1 milimetru.
*** Distanţa dintre puncte este formată din segmente cumulate ce sunt mai mici decât valoarea 1 milimetru.

Document care conține date cu caracter personal, protejat de prevederile Regulamentului (UE) nr. 679/2016 și Legii 190/2018

DATE DESPRE IMOBILUL NR. 5137

Oficiul de Cadastru şi Publicitate Imobiliară DOLJ
Biroul de Cadastru şi Publicitate Imobiliară Craiova

A. Partea I. Descrierea imobilului

Nr. CF vechi:71
Nr. cadastral vechi:105

TEREN Extravilan

Adresa: Jud. Dolj, T16 P96/2

Nr. Crt	Nr cadastral Nr. topografic	Suprafaţa* (mp)	Observaţii / Referinţe
A1	30116	Din acte: 45.995 Masurata: 45.938	Sector cadastral:5 Teren neimprejmuit;

B. Partea II. Proprietari şi acte

Inscrieri privitoare la dreptul de proprietate şi alte drepturi reale		Referinţe
247566 / 13/12/2022		
Act Notarial nr. CONTRACT DE VANZARE AUT SUB NR. 4213, din 12/12/2022 emis de NP DOINA FAURAR;		
B1	Intabulare, drept de PROPRIETATE, dobandit prin Conventie, cota actuala 1/1, cota initiala 1/1	A1
	1) **NICOLAU MIHNEA** 2) **NICOLAU MIHAELA**	

C. Partea III. SARCINI .

Inscrieri privind dezmembramintele dreptului de proprietate, drepturi reale de garanţie şi sarcini	Referinţe
NU SUNT	

Document care conține date cu caracter personal, protejat de prevederile Regulamentului (UE) nr. 679/2016 și Legii 190/2018

Anexa Nr. 1 La Partea I

Teren

Nr cadastral	Suprafaţa (mp)*	Observaţii / Referinţe
30116	Din acte: 45.995 Masurata: 45.938	

* Suprafaţa este determinată in planul de proiecţie Stereo 70.

DETALII LINIARE IMOBIL

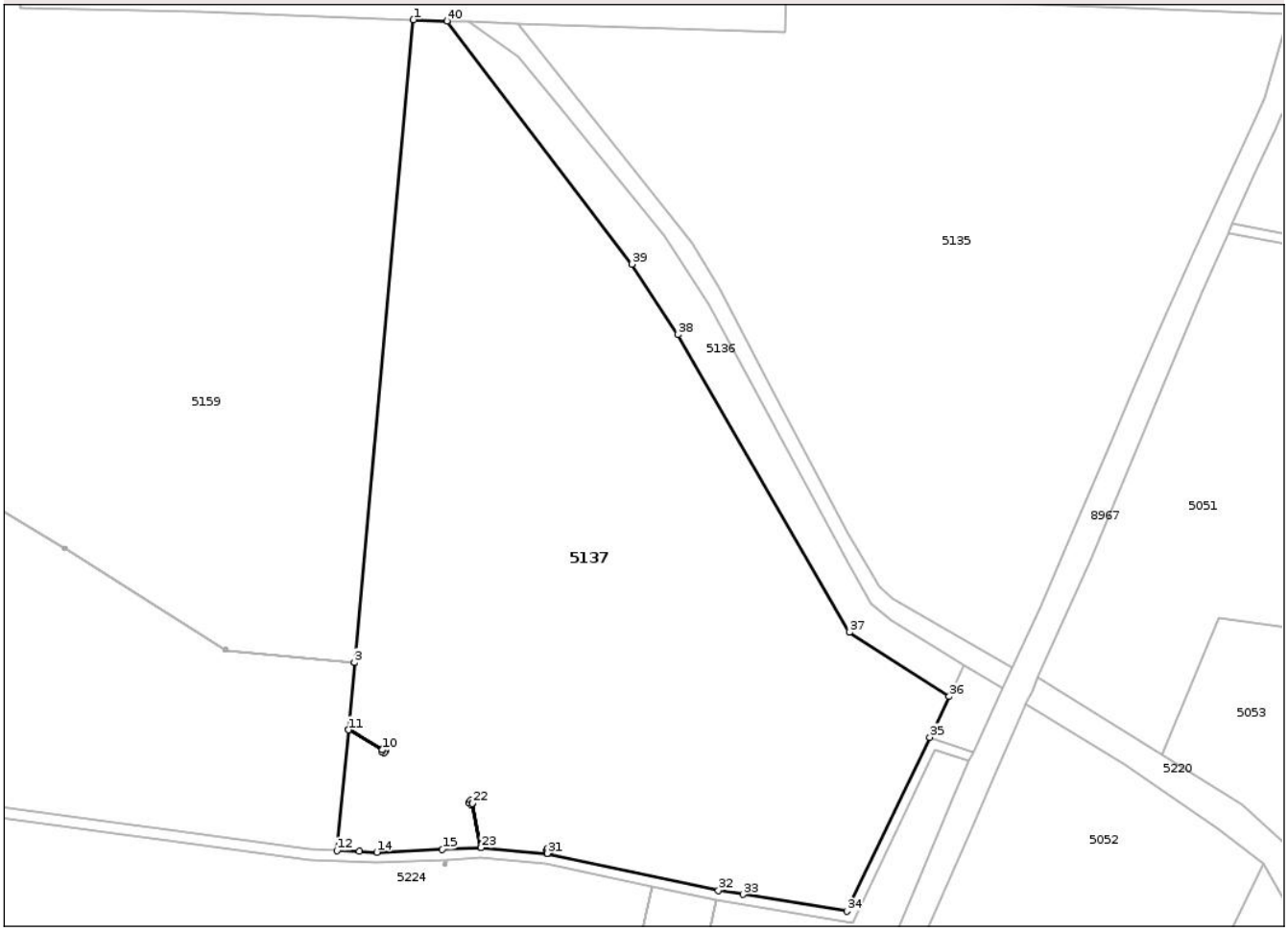

Date referitoare la teren

Crt	Categorie folosinţă	Intra vilan	Suprafaţa (mp)	Tarla	Parcelă	Nr. topo	Observaţii / Referinţe
1	arabil	NU	45.938	16	96/2	-	

Lungime Segmente

1) Valorile lungimilor segmentelor sunt obţinute din proiecţie în plan.

Punct început	X / Y	Punct sfârşit	X / Y	Lungime segment (** (m)
1	381.135,262 282.366,315	2	381.112,259 282.115,991	251.379
3	381.112,258 282.115,986	4	381.109,849 282.089,769	26.327
5	381.123,183 282.081,988	6	381.123,498 282.082,498	0.599
7	381.124,519 282.081,867	8	381.123,888 282.080,846	1.2

Punct început	X / Y	Punct sfârşit	X / Y	Lungime segment (** (m)
2	381.112,259 282.115,991	3	381.112,258 282.115,986	0.005
4	381.109,849 282.089,769	5	381.123,183 282.081,988	15.438
6	381.123,498 282.082,498	7	381.124,519 282.081,867	1.2
8	381.123,888 282.080,846	9	381.122,867 282.081,477	1.2

Document care conține date cu caracter personal, protejat de prevederile Regulamentului (UE) nr. 679/2016 și Legii 190/2018

Punct început	X / Y	Punct sfârşit	X / Y	Lungime segment (** (m)
9	381.122,867 282.081,477	10	381.123,18 282.081,983	0.595
11	381.109,849 282.089,763	12	381.105,401 282.042,79	47.183
13	381.114,27 282.042,422	14	381.121,001 282.042,143	6.737
15	381.146,551 282.043,233	16	381.161,623 282.043,876	15.086
17	381.158,122 282.061,145	18	381.157,807 282.060,635	0.599
19	381.156,786 282.061,266	20	381.157,417 282.062,287	1.2
21	381.158,438 282.061,656	22	381.158,125 282.061,15	0.595
23	381.161,628 282.043,877	24	381.187,463 282.041,675	25.929
25	381.187,603 282.042,319	26	381.187,092 282.042,634	0.6
27	381.187,723 282.043,655	28	381.188,744 282.043,024	1.2
29	381.188,113 282.042,003	30	381.187,607 282.042,316	0.595
31	381.187,468 282.041,674	32	381.254,182 282.027,219	68.262
33	381.263,729 282.025,679	34	381.304,259 282.019,14	41.054
35	381.336,574 282.086,883	36	381.344,153 282.102,772	17.604
37	381.305,15 282.127,705	38	381.238,375 282.243,676	133.821
39	381.220,385 282.271,115	40	381.148,353 282.365,859	119.017

Punct început	X / Y	Punct sfârşit	X / Y	Lungime segment (** (m)
10	381.123,18 282.081,983	11	381.109,849 282.089,763	15.435
12	381.105,401 282.042,79	13	381.114,27 282.042,422	8.877
14	381.121,001 282.042,143	15	381.146,551 282.043,233	25.573
16	381.161,623 282.043,876	17	381.158,122 282.061,145	17.62
18	381.157,807 282.060,635	19	381.156,786 282.061,266	1.2
20	381.157,417 282.062,287	21	381.158,438 282.061,656	1.2
22	381.158,125 282.061,15	23	381.161,628 282.043,877	17.625
24	381.187,463 282.041,675	25	381.187,603 282.042,319	0.659
26	381.187,092 282.042,634	27	381.187,723 282.043,655	1.2
28	381.188,744 282.043,024	29	381.188,113 282.042,003	1.2
30	381.187,607 282.042,316	31	381.187,468 282.041,674	0.657
32	381.254,182 282.027,219	33	381.263,729 282.025,679	9.67
34	381.304,259 282.019,14	35	381.336,574 282.086,883	75.056
36	381.344,153 282.102,772	37	381.305,15 282.127,705	46.291
38	381.238,375 282.243,676	39	381.220,385 282.271,115	32.811
40	381.148,353 282.365,859	1	381.135,262 282.366,315	13.099

** Lungimile segmentelor sunt determinate în planul de proiecţie Stereo 70 şi sunt rotunjite la 1 milimetru.
*** Distanţa dintre puncte este formată din segmente cumulate ce sunt mai mici decât valoarea 1 milimetru.

Document care conține date cu caracter personal, protejat de prevederile Regulamentului (UE) nr. 679/2016 și Legii 190/2018

DATE DESPRE IMOBILUL NR. 5138

Oficiul de Cadastru şi Publicitate Imobiliară DOLJ
Biroul de Cadastru şi Publicitate Imobiliară Craiova

A. Partea I. Descrierea imobilului

TEREN Extravilan

Adresa: Jud. Dolj, T16 P96/2/1

Nr. Crt	Nr cadastral Nr. topografic	Suprafaţa* (mp)	Observaţii / Referinţe
A1		1	Sector cadastral:5 Teren neimprejmuit; LEA 20 KV PTA-1 IAS AFUMATI (CRR)

Construcţii

Crt	Nr cadastral Nr. topografic	Adresa	Observaţii / Referinţe
A1.1		Jud. Dolj	Nr. niveluri:1; S. construita la sol:1 mp; Stalp electric

B. Partea II. Proprietari şi acte

Inscrieri privitoare la dreptul de proprietate şi alte drepturi reale		Referinţe
/		
Act Normativ nr. HG NR. 1705, din 29/11/2006 emis de GUVERNUL ROMANIEI (Legea 123 din 10.07.2012; Contract de concesiune nr. 6 din 20.06.2005; Act Aditional nr. 1 din 04.03.2016; Licenta pentru distributia energiei electrice nr. 14033 din 01.07.2002 si Anexa);		
B1	Intabulare, drept de PROPRIETATE, dobandit prin Lege, cota actuala 1/1, cota initiala 1/1	A1, A1.1
	1) **STATUL ROMAN- DOMENIUL PUBLIC**, CIF:9999999999999, LIPSA CUI	
B2	Intabulare, drept de ADMINISTRARE, dobandit prin Lege, cota actuala 1/1, cota initiala 1/1	A1, A1.1
	1) **MINISTERUL ECONOMIEI SI COMERTULUI**, CIF:9999999999999, LIPSA CUI	
B3	Intabulare, drept de CONCESIUNEpe o perioada de 49 de ani, dobandit prin Lege, cota actuala 1/1, cota initiala 1/1	A1, A1.1
	1) **CEZ DISTRIBUTIE SA**, CIF:14491102	

C. Partea III. SARCINI .

Inscrieri privind dezmembramintele dreptului de proprietate, drepturi reale de garanţie şi sarcini	Referinţe
NU SUNT	

Document care conține date cu caracter personal, protejat de prevederile Regulamentului (UE) nr. 679/2016 și Legii 190/2018

Anexa Nr. 1 La Partea I

Teren

Nr cadastral	Suprafaţa (mp)*	Observaţii / Referinţe
	1	LEA 20 KV PTA-1 IAS AFUMATI (CRR)

* Suprafaţa este determinată in planul de proiecţie Stereo 70.

DETALII LINIARE IMOBIL

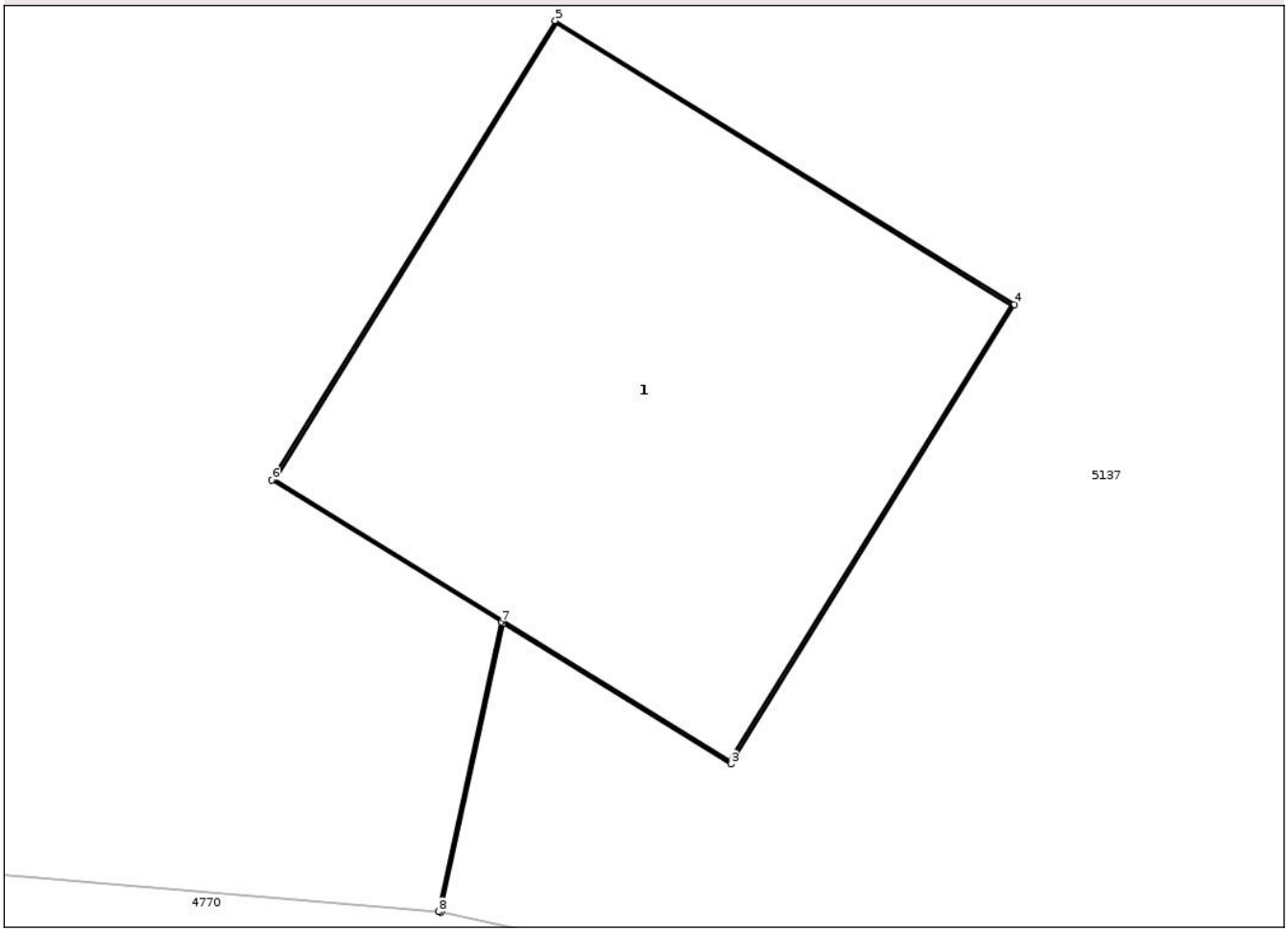

Date referitoare la teren

Crt	Categorie folosință	Intra vilan	Suprafaţa (mp)	Tarla	Parcelă	Nr. topo	Observaţii / Referinţe
1	curti constructii	NU	1	16	96/2/1	-	

Date referitoare la construcţii

Crt	Număr	Destinaţie construcţie	Supraf. (mp)	Situaţie juridică	Observaţii / Referinţe
A1.1		constructii industriale si edilitare	1	Cu acte	Nr. niveluri:1; S. construita la sol:1 mp; Stalp electric

Lungime Segmente
1) Valorile lungimilor segmentelor sunt obţinute din proiecţie în plan.

Punct început	X / Y	Punct sfârşit	X / Y	Lungime segment (** (m)
1	381.187,468 282.041,674	2	381.187,607 282.042,316	0.657
2	381.187,607 282.042,316	3	381.188,113 282.042,003	0.595
3	381.188,113 282.042,003	4	381.188,744 282.043,024	1.2

Document care conține date cu caracter personal, protejat de prevederile Regulamentului (UE) nr. 679/2016 și Legii 190/2018

Punct început	X / Y	Punct sfârşit	X / Y	Lungime segment (** (m)
4	381.188,744 282.043,024	5	381.187,723 282.043,655	1.2
5	381.187,723 282.043,655	6	381.187,092 282.042,634	1.2
6	381.187,092 282.042,634	7	381.187,603 282.042,319	0.6
7	381.187,603 282.042,319	8	381.187,463 282.041,675	0.659
8	381.187,463 282.041,675	1	381.187,468 282.041,674	0.005

** Lungimile segmentelor sunt determinate în planul de proiecţie Stereo 70 şi sunt rotunjite la 1 milimetru.
*** Distanţa dintre puncte este formată din segmente cumulate ce sunt mai mici decât valoarea 1 milimetru.

Document care conține date cu caracter personal, protejat de prevederile Regulamentului (UE) nr. 679/2016 și Legii 190/2018

DATE DESPRE IMOBILUL NR. 5139

Oficiul de Cadastru şi Publicitate Imobiliară DOLJ
Biroul de Cadastru şi Publicitate Imobiliară Craiova

A. Partea I. Descrierea imobilului

TEREN Extravilan

Adresa: Jud. Dolj, T16 P96/2/2

Nr. Crt	Nr cadastral Nr. topografic	Suprafaţa* (mp)	Observaţii / Referinţe
A1		2	Sector cadastral:5 Teren neimprejmuit; LEA 20 KV PTA-1 SILISTEA CRUCII

Construcţii

Crt	Nr cadastral Nr. topografic	Adresa	Observaţii / Referinţe
A1.1		Jud. Dolj	Nr. niveluri:1; S. construita la sol:1 mp; Stalp electric

B. Partea II. Proprietari şi acte

Inscrieri privitoare la dreptul de proprietate şi alte drepturi reale		Referinţe
/		
Act Normativ nr. HG NR. 1705, din 29/11/2006 emis de GUVERNUL ROMANIEI (Legea 123 din 10.07.2012; Contract de concesiune nr. 6 din 20.06.2005; Act Aditional nr. 1 din 04.03.2016; Licenta pentru distributia energiei electrice nr. 14033 din 01.07.2002 si Anexa);		
B1	Intabulare, drept de PROPRIETATE, dobandit prin Lege, cota actuala 1/1, cota initiala 1/1	A1, A1.1
	1) **STATUL ROMAN- DOMENIUL PUBLIC**, CIF:9999999999999, LIPSA CUI	
B2	Intabulare, drept de ADMINISTRARE, dobandit prin Lege, cota actuala 1/1, cota initiala 1/1	A1, A1.1
	1) **MINISTERUL ECONOMIEI SI COMERTULUI**, CIF:9999999999999, LIPSA CUI	
B3	Intabulare, drept de CONCESIUNEpe o perioada de 49 de ani, dobandit prin Lege, cota actuala 1/1, cota initiala 1/1	A1, A1.1
	1) **CEZ DISTRIBUTIE SA**, CIF:14491102	

C. Partea III. SARCINI .

Inscrieri privind dezmembramintele dreptului de proprietate, drepturi reale de garanţie şi sarcini	Referinţe
NU SUNT	

Document care conține date cu caracter personal, protejat de prevederile Regulamentului (UE) nr. 679/2016 și Legii 190/2018

Anexa Nr. 1 La Partea I

Teren

Nr cadastral	Suprafaţa (mp)*	Observaţii / Referinţe
	2	LEA 20 KV PTA-1 SILISTEA CRUCII

* Suprafaţa este determinată in planul de proiecţie Stereo 70.

DETALII LINIARE IMOBIL

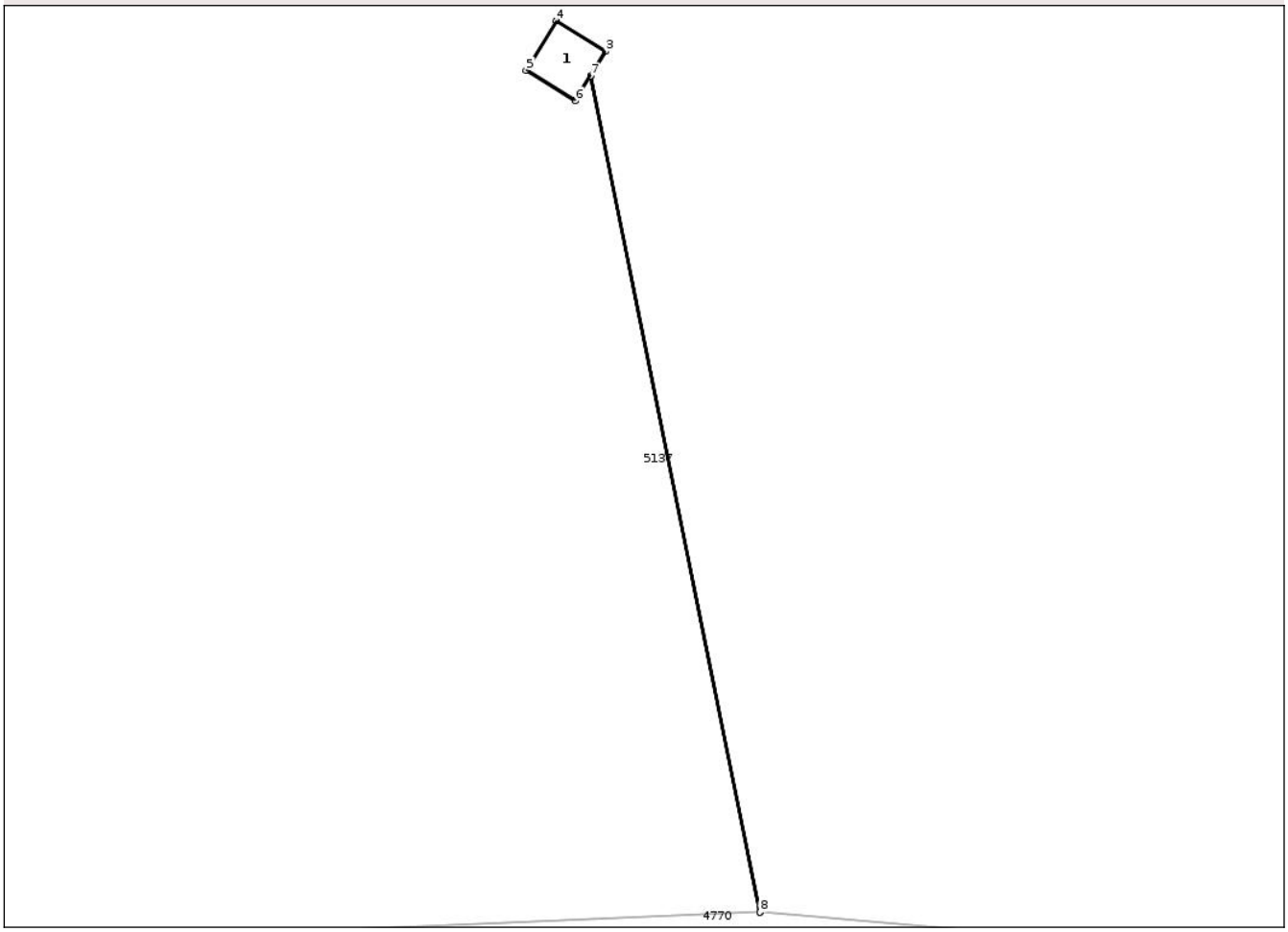

Date referitoare la teren

Crt	Categorie folosință	Intra vilan	Suprafaţa (mp)	Tarla	Parcelă	Nr. topo	Observaţii / Referinţe
1	curti constructii	NU	2	16	96/2/2	-	

Date referitoare la construcţii

Crt	Număr	Destinaţie construcţie	Supraf. (mp)	Situaţie juridică	Observaţii / Referinţe
A1.1		constructii industriale si edilitare	1	Cu acte	Nr. niveluri:1; S. construita la sol:1 mp; Stalp electric

Lungime Segmente
1) Valorile lungimilor segmentelor sunt obţinute din proiecţie în plan.

Punct început	X / Y	Punct sfârşit	X / Y	Lungime segment (** (m)
1	381.161,628 282.043,877	2	381.158,125 282.061,15	17.625
2	381.158,125 282.061,15	3	381.158,438 282.061,656	0.595
3	381.158,438 282.061,656	4	381.157,417 282.062,287	1.2

Document care conține date cu caracter personal, protejat de prevederile Regulamentului (UE) nr. 679/2016 și Legii 190/2018

Punct început	X / Y	Punct sfârşit	X / Y	Lungime segment (** (m)
4	381.157,417 282.062,287	5	381.156,786 282.061,266	1.2
5	381.156,786 282.061,266	6	381.157,807 282.060,635	1.2
6	381.157,807 282.060,635	7	381.158,122 282.061,145	0.599
7	381.158,122 282.061,145	8	381.161,623 282.043,876	17.62
8	381.161,623 282.043,876	1	381.161,628 282.043,877	0.005

** Lungimile segmentelor sunt determinate în planul de proiecţie Stereo 70 şi sunt rotunjite la 1 milimetru.
*** Distanţa dintre puncte este formată din segmente cumulate ce sunt mai mici decât valoarea 1 milimetru.

Document care conține date cu caracter personal, protejat de prevederile Regulamentului (UE) nr. 679/2016 și Legii 190/2018

DATE DESPRE IMOBILUL NR. 5140

Oficiul de Cadastru şi Publicitate Imobiliară DOLJ
Biroul de Cadastru şi Publicitate Imobiliară Craiova

A. Partea I. Descrierea imobilului

TEREN Extravilan

Adresa: Jud. Dolj, T16 P96/5/2

Nr. Crt	Nr cadastral Nr. topografic	Suprafaţa* (mp)	Observaţii / Referinţe
A1		1	Sector cadastral:5 Teren neimprejmuit; LES 20 KV GALICEA- SPP 12-16

Construcţii

Crt	Nr cadastral Nr. topografic	Adresa	Observaţii / Referinţe
A1.1		Jud. Dolj	Nr. niveluri:1; S. construita la sol:1 mp; Stalp electric

B. Partea II. Proprietari şi acte

Inscrieri privitoare la dreptul de proprietate şi alte drepturi reale		Referinţe
/		
Act Normativ nr. HG NR. 1705, din 29/11/2006 emis de GUVERNUL ROMANIEI (Legea 123 din 10.07.2012; Contract de concesiune nr. 6 din 20.06.2005; Act Aditional nr. 1 din 04.03.2016; Licenta pentru distributia energiei electrice nr. 14033 din 01.07.2002 si Anexa);		
B1	Intabulare, drept de PROPRIETATE, dobandit prin Lege, cota actuala 1/1, cota initiala 1/1	A1, A1.1
	1) **STATUL ROMAN- DOMENIUL PUBLIC**, CIF:9999999999999, LIPSA CUI	
B2	Intabulare, drept de ADMINISTRARE, dobandit prin Lege, cota actuala 1/1, cota initiala 1/1	A1, A1.1
	1) **MINISTERUL ECONOMIEI SI COMERTULUI**, CIF:9999999999999, LIPSA CUI	
B3	Intabulare, drept de CONCESIUNEpe o perioada de 49 de ani, dobandit prin Lege, cota actuala 1/1, cota initiala 1/1	A1, A1.1
	1) **CEZ DISTRIBUTIE SA**, CIF:14491102	

C. Partea III. SARCINI .

Inscrieri privind dezmembramintele dreptului de proprietate, drepturi reale de garanţie şi sarcini	Referinţe
NU SUNT	

Document care conține date cu caracter personal, protejat de prevederile Regulamentului (UE) nr. 679/2016 și Legii 190/2018

Anexa Nr. 1 La Partea I

Teren

Nr cadastral	Suprafaţa (mp)*	Observaţii / Referinţe
	1	LES 20 KV GALICEA- SPP 12-16

* Suprafaţa este determinată in planul de proiecţie Stereo 70.

DETALII LINIARE IMOBIL

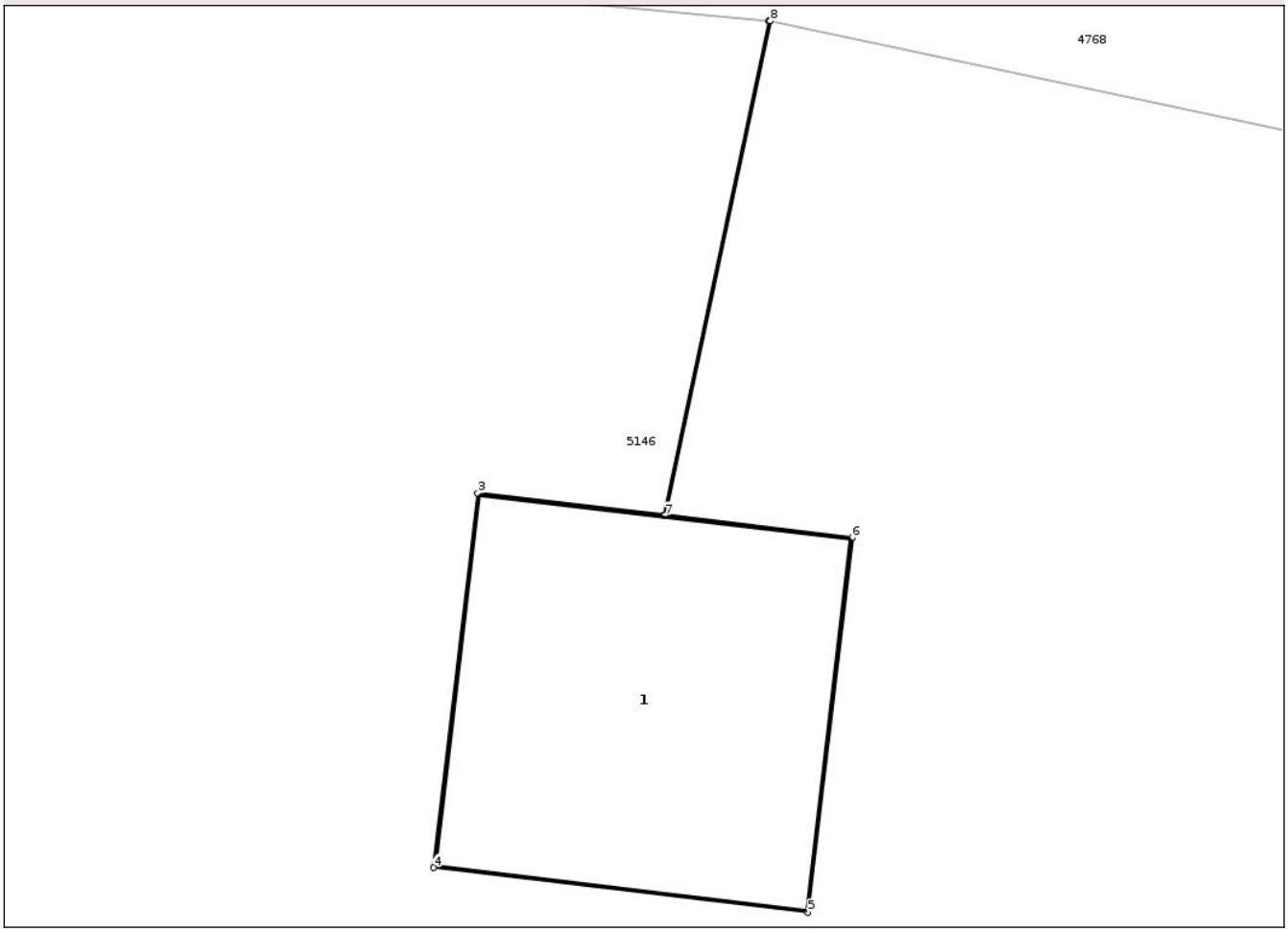

Date referitoare la teren

Crt	Categorie folosință	Intra vilan	Suprafaţa (mp)	Tarla	Parcelă	Nr. topo	Observaţii / Referinţe
1	curti constructii	NU	1	16	96/5/2	-	

Date referitoare la construcţii

Crt	Număr	Destinaţie construcţie	Supraf. (mp)	Situaţie juridică	Observaţii / Referinţe
A1.1		constructii industriale si edilitare	1	Cu acte	Nr. niveluri:1; S. construita la sol:1 mp; Stalp electric

Lungime Segmente
1) Valorile lungimilor segmentelor sunt obţinute din proiecţie în plan.

Punct început	X / Y	Punct sfârşit	X / Y	Lungime segment (** (m)
1	381.124,299 281.981,175	2	381.123,964 281.979,601	1.609
2	381.123,964 281.979,601	3	381.123,373 281.979,671	0.595
3	381.123,373 281.979,671	4	381.123,232 281.978,48	1.199

Document care conține date cu caracter personal, protejat de prevederile Regulamentului (UE) nr. 679/2016 și Legii 190/2018

Punct început	X / Y	Punct sfârşit	X / Y	Lungime segment (** (m)
4	381.123,232 281.978,48	5	381.124,423 281.978,338	1.199
5	381.124,423 281.978,338	6	381.124,565 281.979,53	1.2
6	381.124,565 281.979,53	7	381.123,969 281.979,601	0.6
7	381.123,969 281.979,601	8	381.124,304 281.981,174	1.608
8	381.124,304 281.981,174	1	381.124,299 281.981,175	0.005

** Lungimile segmentelor sunt determinate în planul de proiecţie Stereo 70 şi sunt rotunjite la 1 milimetru.
*** Distanţa dintre puncte este formată din segmente cumulate ce sunt mai mici decât valoarea 1 milimetru.

Document care conține date cu caracter personal, protejat de prevederile Regulamentului (UE) nr. 679/2016 și Legii 190/2018

DATE DESPRE IMOBILUL NR. 5141

Oficiul de Cadastru şi Publicitate Imobiliară DOLJ
Biroul de Cadastru şi Publicitate Imobiliară Craiova

A. Partea I. Descrierea imobilului

TEREN Extravilan

Adresa: Jud. Dolj, T16 P96/2/3

Nr. Crt	Nr cadastral Nr. topografic	Suprafaţa* (mp)	Observaţii / Referinţe
A1		2	Sector cadastral:5 Teren neimprejmuit; LEA 20 KV PTA-1 SILISTEA CRUCII

Construcţii

Crt	Nr cadastral Nr. topografic	Adresa	Observaţii / Referinţe
A1.1		Jud. Dolj	Nr. niveluri:1; S. construita la sol:1 mp; Stalp electric

B. Partea II. Proprietari şi acte

Inscrieri privitoare la dreptul de proprietate şi alte drepturi reale		Referinţe
/		
Act Normativ nr. HG NR. 1705, din 29/11/2006 emis de GUVERNUL ROMANIEI (Legea 123 din 10.07.2012; Contract de concesiune nr. 6 din 20.06.2005; Act Aditional nr. 1 din 04.03.2016; Licenta pentru distributia energiei electrice nr. 14033 din 01.07.2002 si Anexa);		
B1	Intabulare, drept de PROPRIETATE, dobandit prin Lege, cota actuala 1/1, cota initiala 1/1	A1, A1.1
	1) **STATUL ROMAN- DOMENIUL PUBLIC**, CIF:9999999999999, LIPSA CUI	
B2	Intabulare, drept de ADMINISTRARE, dobandit prin Lege, cota actuala 1/1, cota initiala 1/1	A1, A1.1
	1) **MINISTERUL ECONOMIEI SI COMERTULUI**, CIF:9999999999999, LIPSA CUI	
B3	Intabulare, drept de CONCESIUNEpe o perioada de 49 de ani, dobandit prin Lege, cota actuala 1/1, cota initiala 1/1	A1, A1.1
	1) **CEZ DISTRIBUTIE SA**, CIF:14491102	

C. Partea III. SARCINI .

Inscrieri privind dezmembramintele dreptului de proprietate, drepturi reale de garanţie şi sarcini	Referinţe
NU SUNT	

Document care conține date cu caracter personal, protejat de prevederile Regulamentului (UE) nr. 679/2016 și Legii 190/2018

Anexa Nr. 1 La Partea I

Teren

Nr cadastral	Suprafaţa (mp)*	Observaţii / Referinţe
	2	LEA 20 KV PTA-1 SILISTEA CRUCII

* Suprafaţa este determinată in planul de proiecţie Stereo 70.

DETALII LINIARE IMOBIL

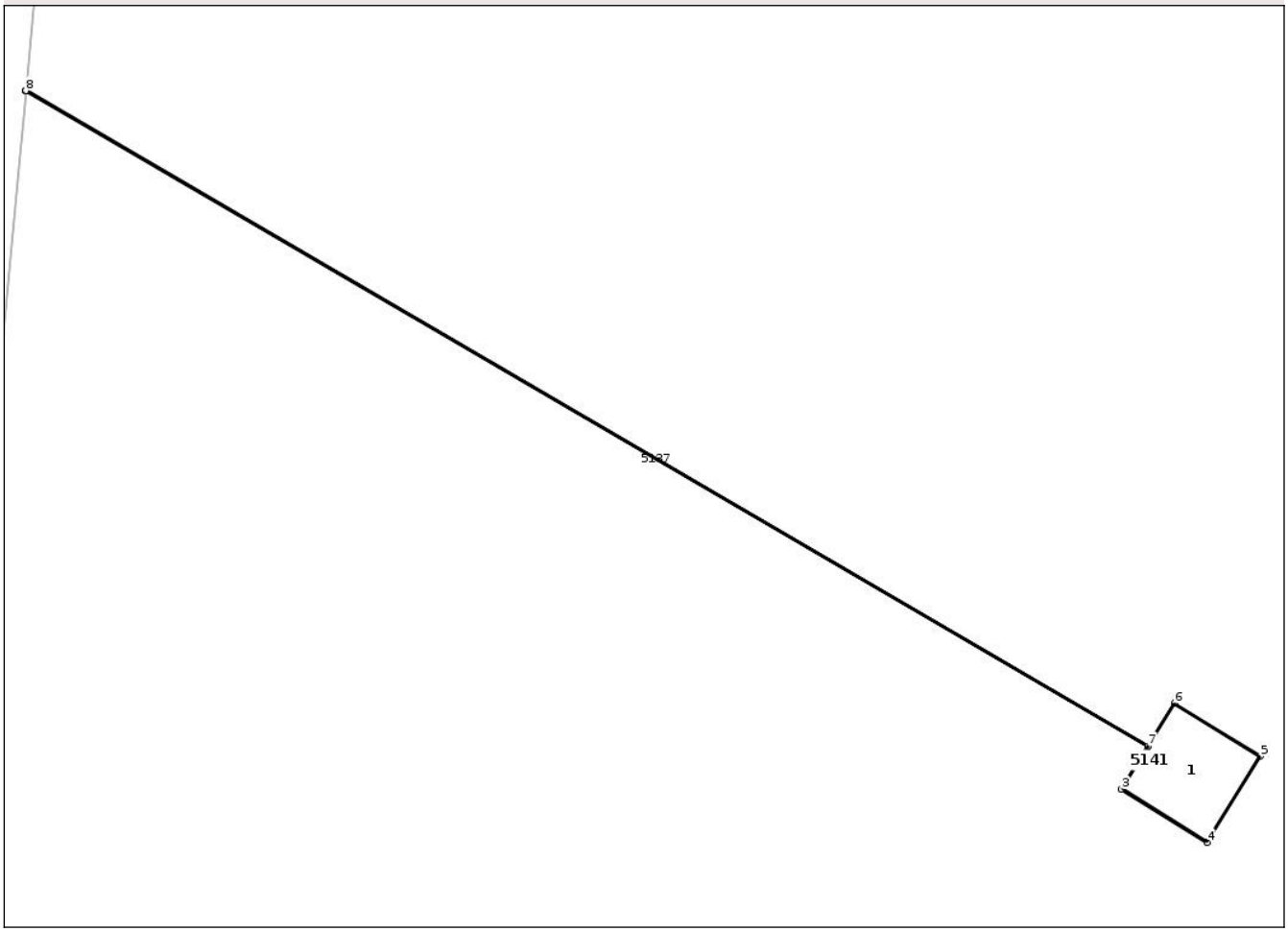

Date referitoare la teren

Crt	Categorie folosință	Intra vilan	Suprafaţa (mp)	Tarla	Parcelă	Nr. topo	Observaţii / Referinţe
1	curti constructii	NU	2	16	96/2/3	-	

Date referitoare la construcţii

Crt	Număr	Destinaţie construcţie	Supraf. (mp)	Situaţie juridică	Observaţii / Referinţe
A1.1		constructii industriale si edilitare	1	Cu acte	Nr. niveluri:1; S. construita la sol:1 mp; Stalp electric

Lungime Segmente
1) Valorile lungimilor segmentelor sunt obţinute din proiecţie în plan.

Punct început	X / Y	Punct sfârşit	X / Y	Lungime segment (** (m)
1	381.109,849 282.089,763	2	381.123,18 282.081,983	15.435
2	381.123,18 282.081,983	3	381.122,867 282.081,477	0.595
3	381.122,867 282.081,477	4	381.123,888 282.080,846	1.2

Document care conține date cu caracter personal, protejat de prevederile Regulamentului (UE) nr. 679/2016 și Legii 190/2018

Punct început	X / Y	Punct sfârşit	X / Y	Lungime segment (** (m)
4	381.123,888 282.080,846	5	381.124,519 282.081,867	1.2
5	381.124,519 282.081,867	6	381.123,498 282.082,498	1.2
6	381.123,498 282.082,498	7	381.123,183 282.081,988	0.599
7	381.123,183 282.081,988	8	381.109,849 282.089,769	15.438
8	381.109,849 282.089,769	1	381.109,849 282.089,763	0.006

** Lungimile segmentelor sunt determinate în planul de proiecţie Stereo 70 şi sunt rotunjite la 1 milimetru.
*** Distanţa dintre puncte este formată din segmente cumulate ce sunt mai mici decât valoarea 1 milimetru.

Document care conține date cu caracter personal, protejat de prevederile Regulamentului (UE) nr. 679/2016 și Legii 190/2018

DATE DESPRE IMOBILUL NR. 5142

Oficiul de Cadastru şi Publicitate Imobiliară DOLJ
Biroul de Cadastru şi Publicitate Imobiliară Craiova

A. Partea I. Descrierea imobilului

TEREN Extravilan

Adresa: Jud. Dolj, T16 P96/5/8

Nr. Crt	Nr cadastral Nr. topografic	Suprafaţa* (mp)	Observaţii / Referinţe
A1		1	Sector cadastral:5 Teren neimprejmuit; LES 20 KV GALICEA- SPP 12-16

Construcţii

Crt	Nr cadastral Nr. topografic	Adresa	Observaţii / Referinţe
A1.1		Jud. Dolj	Nr. niveluri:1; S. construita la sol:1 mp; Stalp electric

B. Partea II. Proprietari şi acte

Inscrieri privitoare la dreptul de proprietate şi alte drepturi reale		Referinţe
/		
Act Normativ nr. HG NR. 1705, din 29/11/2006 emis de GUVERNUL ROMANIEI (Legea 123 din 10.07.2012; Contract de concesiune nr. 6 din 20.06.2005; Act Aditional nr. 1 din 04.03.2016; Licenta pentru distributia energiei electrice nr. 14033 din 01.07.2002 si Anexa);		
B1	Intabulare, drept de PROPRIETATE, dobandit prin Lege, cota actuala 1/1, cota initiala 1/1	A1, A1.1
	1) **STATUL ROMAN- DOMENIUL PUBLIC**, CIF:9999999999999, LIPSA CUI	
B2	Intabulare, drept de ADMINISTRARE, dobandit prin Lege, cota actuala 1/1, cota initiala 1/1	A1, A1.1
	1) **MINISTERUL ECONOMIEI SI COMERTULUI**, CIF:9999999999999, LIPSA CUI	
B3	Intabulare, drept de CONCESIUNEpe o perioada de 49 de ani, dobandit prin Lege, cota actuala 1/1, cota initiala 1/1	A1, A1.1
	1) **CEZ DISTRIBUTIE SA**, CIF:14491102	

C. Partea III. SARCINI .

Inscrieri privind dezmembramintele dreptului de proprietate, drepturi reale de garanţie şi sarcini	Referinţe
NU SUNT	

Document care conține date cu caracter personal, protejat de prevederile Regulamentului (UE) nr. 679/2016 și Legii 190/2018

Anexa Nr. 1 La Partea I

Teren

Nr cadastral	Suprafaţa (mp)*	Observaţii / Referinţe
	1	LES 20 KV GALICEA- SPP 12-16

* Suprafaţa este determinată in planul de proiecţie Stereo 70.

DETALII LINIARE IMOBIL

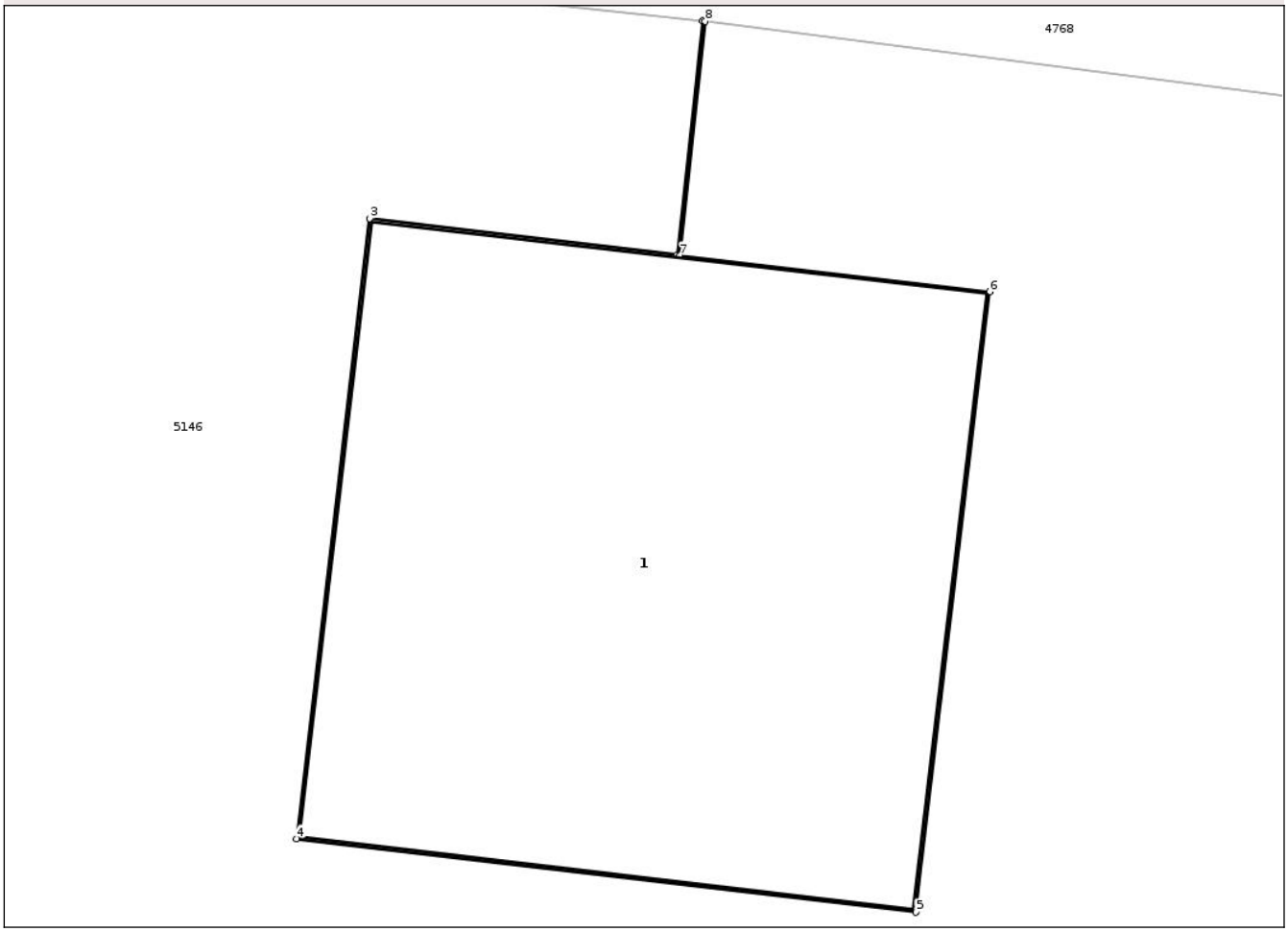

Date referitoare la teren

Crt	Categorie folosință	Intra vilan	Suprafaţa (mp)	Tarla	Parcelă	Nr. topo	Observaţii / Referinţe
1	curti constructii	NU	1	16	96/5/8	-	

Date referitoare la construcţii

Crt	Număr	Destinaţie construcţie	Supraf. (mp)	Situaţie juridică	Observaţii / Referinţe
A1.1		constructii industriale si edilitare	1	Cu acte	Nr. niveluri:1; S. construita la sol:1 mp; Stalp electric

Lungime Segmente
1) Valorile lungimilor segmentelor sunt obţinute din proiecţie în plan.

Punct început	X / Y	Punct sfârşit	X / Y	Lungime segment (** (m)
1	381.067,873 281.987,694	2	381.067,824 281.987,244	0.453
2	381.067,824 281.987,244	3	381.067,233 281.987,314	0.595
3	381.067,233 281.987,314	4	381.067,092 281.986,122	1.2

Document care conține date cu caracter personal, protejat de prevederile Regulamentului (UE) nr. 679/2016 și Legii 190/2018

Punct început	X / Y	Punct sfârşit	X / Y	Lungime segment (** (m)
4	381.067,092 281.986,122	5	381.068,283 281.985,981	1.199
5	381.068,283 281.985,981	6	381.068,425 281.987,173	1.2
6	381.068,425 281.987,173	7	381.067,829 281.987,243	0.6
7	381.067,829 281.987,243	8	381.067,878 281.987,693	0.453
8	381.067,878 281.987,693	1	381.067,873 281.987,694	0.005

** Lungimile segmentelor sunt determinate în planul de proiecţie Stereo 70 şi sunt rotunjite la 1 milimetru.
*** Distanţa dintre puncte este formată din segmente cumulate ce sunt mai mici decât valoarea 1 milimetru.

Document care conține date cu caracter personal, protejat de prevederile Regulamentului (UE) nr. 679/2016 și Legii 190/2018

DATE DESPRE IMOBILUL NR. 5143

Oficiul de Cadastru şi Publicitate Imobiliară DOLJ
Biroul de Cadastru şi Publicitate Imobiliară Craiova

A. Partea I. Descrierea imobilului

TEREN Extravilan

Adresa: Jud. Dolj, T16 P96/3/7

Nr. Crt	Nr cadastral Nr. topografic	Suprafaţa* (mp)	Observaţii / Referinţe
A1		2	Sector cadastral:5 Teren neimprejmuit; LEA 20 KV PTA-1 SILISTEA CRUCII

Construcţii

Crt	Nr cadastral Nr. topografic	Adresa	Observaţii / Referinţe
A1.1		Jud. Dolj	Nr. niveluri:1; S. construita la sol:1 mp; Stalp electric

B. Partea II. Proprietari şi acte

Inscrieri privitoare la dreptul de proprietate şi alte drepturi reale		Referinţe
/		
Act Normativ nr. HG NR. 1705, din 29/11/2006 emis de GUVERNUL ROMANIEI (Legea 123 din 10.07.2012; Contract de concesiune nr. 6 din 20.06.2005; Act Aditional nr. 1 din 04.03.2016; Licenta pentru distributia energiei electrice nr. 14033 din 01.07.2002 si Anexa);		
B1	Intabulare, drept de PROPRIETATE, dobandit prin Lege, cota actuala 1/1, cota initiala 1/1	A1, A1.1
	1) **STATUL ROMAN- DOMENIUL PUBLIC**, CIF:9999999999999, LIPSA CUI	
B2	Intabulare, drept de ADMINISTRARE, dobandit prin Lege, cota actuala 1/1, cota initiala 1/1	A1, A1.1
	1) **MINISTERUL ECONOMIEI SI COMERTULUI**, CIF:9999999999999, LIPSA CUI	
B3	Intabulare, drept de CONCESIUNEpe o perioada de 49 de ani, dobandit prin Lege, cota actuala 1/1, cota initiala 1/1	A1, A1.1
	1) **CEZ DISTRIBUTIE SA**, CIF:14491102	

C. Partea III. SARCINI .

Inscrieri privind dezmembramintele dreptului de proprietate, drepturi reale de garanţie şi sarcini	Referinţe
NU SUNT	

Document care conține date cu caracter personal, protejat de prevederile Regulamentului (UE) nr. 679/2016 și Legii 190/2018

Anexa Nr. 1 La Partea I

Teren

Nr cadastral	Suprafaţa (mp)*	Observaţii / Referinţe
	2	LEA 20 KV PTA-1 SILISTEA CRUCII

* Suprafaţa este determinată in planul de proiecţie Stereo 70.

DETALII LINIARE IMOBIL

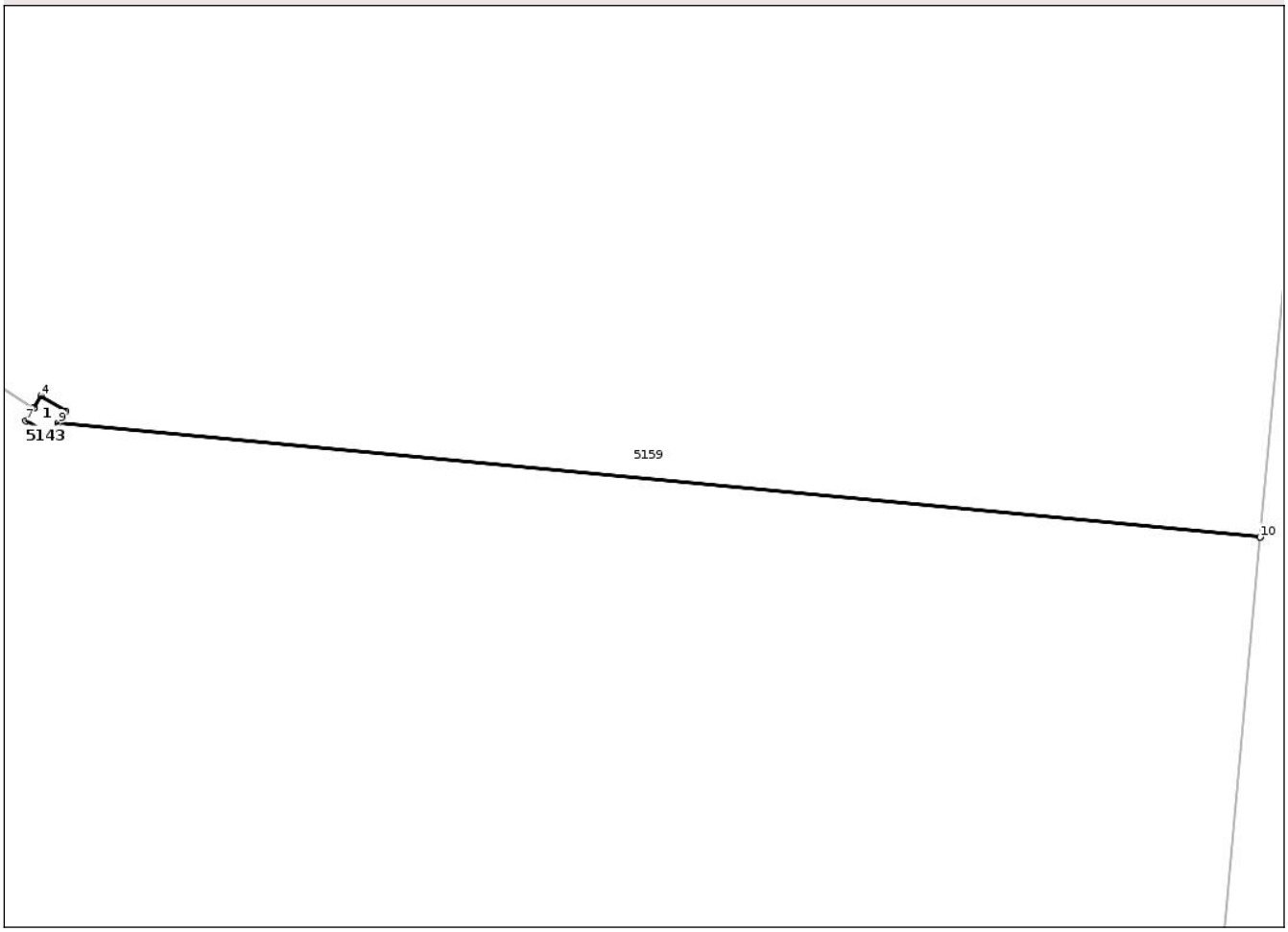

Date referitoare la teren

Crt	Categorie folosință	Intra vilan	Suprafaţa (mp)	Tarla	Parcelă	Nr. topo	Observaţii / Referinţe
1	curti constructii	NU	2	16	96/3/7	-	

Date referitoare la construcţii

Crt	Număr	Destinaţie construcţie	Supraf. (mp)	Situaţie juridică	Observaţii / Referinţe
A1.1		constructii industriale si edilitare	1	Cu acte	Nr. niveluri:1; S. construita la sol:1 mp; Stalp electric

Lungime Segmente
1) Valorile lungimilor segmentelor sunt obţinute din proiecţie în plan.

Punct început	X / Y	Punct sfârşit	X / Y	Lungime segment (** (m)
1	381.112,259 282.115,991	2	381.062,549 282.120,688	49.931
2	381.062,549 282.120,688	3	381.062,862 282.121,195	0.596
3	381.062,862 282.121,195	4	381.061,841 282.121,826	1.2

Document care conține date cu caracter personal, protejat de prevederile Regulamentului (UE) nr. 679/2016 și Legii 190/2018

Punct început	X / Y	Punct sfârşit	X / Y	Lungime segment (** (m)
4	381.061,841 282.121,826	5	381.061,528 282.121,319	0.596
5	381.061,528 282.121,319	6	381.061,526 282.121,315	0.004
6	381.061,526 282.121,315	7	381.061,21 282.120,805	0.6
7	381.061,21 282.120,805	8	381.062,231 282.120,174	1.2
8	381.062,231 282.120,174	9	381.062,546 282.120,684	0.599
9	381.062,546 282.120,684	10	381.112,258 282.115,986	49.933
10	381.112,258 282.115,986	1	381.112,259 282.115,991	0.005

** Lungimile segmentelor sunt determinate în planul de proiecţie Stereo 70 şi sunt rotunjite la 1 milimetru.
*** Distanţa dintre puncte este formată din segmente cumulate ce sunt mai mici decât valoarea 1 milimetru.

Document care conține date cu caracter personal, protejat de prevederile Regulamentului (UE) nr. 679/2016 și Legii 190/2018

DATE DESPRE IMOBILUL NR. 5144

Oficiul de Cadastru şi Publicitate Imobiliară DOLJ
Biroul de Cadastru şi Publicitate Imobiliară Craiova

A. Partea I. Descrierea imobilului

TEREN Extravilan

Adresa: Jud. Dolj, T16 P96/5/7

Nr. Crt	Nr cadastral Nr. topografic	Suprafaţa* (mp)	Observaţii / Referinţe
A1		1	Sector cadastral:5 Teren neimprejmuit; LES 20 KV GALICEA- SPP 12-16

Construcţii

Crt	Nr cadastral Nr. topografic	Adresa	Observaţii / Referinţe
A1.1		Jud. Dolj	Nr. niveluri:1; S. construita la sol:1 mp; Stalp electric

B. Partea II. Proprietari şi acte

Inscrieri privitoare la dreptul de proprietate şi alte drepturi reale		Referinţe
/		
Act Normativ nr. HG NR. 1705, din 29/11/2006 emis de GUVERNUL ROMANIEI (Legea 123 din 10.07.2012; Contract de concesiune nr. 6 din 20.06.2005; Act Aditional nr. 1 din 04.03.2016; Licenta pentru distributia energiei electrice nr. 14033 din 01.07.2002 si Anexa);		
B1	Intabulare, drept de PROPRIETATE, dobandit prin Lege, cota actuala 1/1, cota initiala 1/1	A1, A1.1
	1) **STATUL ROMAN- DOMENIUL PUBLIC**, CIF:9999999999999, LIPSA CUI	
B2	Intabulare, drept de ADMINISTRARE, dobandit prin Lege, cota actuala 1/1, cota initiala 1/1	A1, A1.1
	1) **MINISTERUL ECONOMIEI SI COMERTULUI**, CIF:9999999999999, LIPSA CUI	
B3	Intabulare, drept de CONCESIUNEpe o perioada de 49 de ani, dobandit prin Lege, cota actuala 1/1, cota initiala 1/1	A1, A1.1
	1) **CEZ DISTRIBUTIE SA**, CIF:14491102	

C. Partea III. SARCINI .

Inscrieri privind dezmembramintele dreptului de proprietate, drepturi reale de garanţie şi sarcini	Referinţe
NU SUNT	

Document care conține date cu caracter personal, protejat de prevederile Regulamentului (UE) nr. 679/2016 și Legii 190/2018

Anexa Nr. 1 La Partea I

Teren

Nr cadastral	Suprafaţa (mp)*	Observaţii / Referinţe
	1	LES 20 KV GALICEA- SPP 12-16

* Suprafaţa este determinată in planul de proiecţie Stereo 70.

DETALII LINIARE IMOBIL

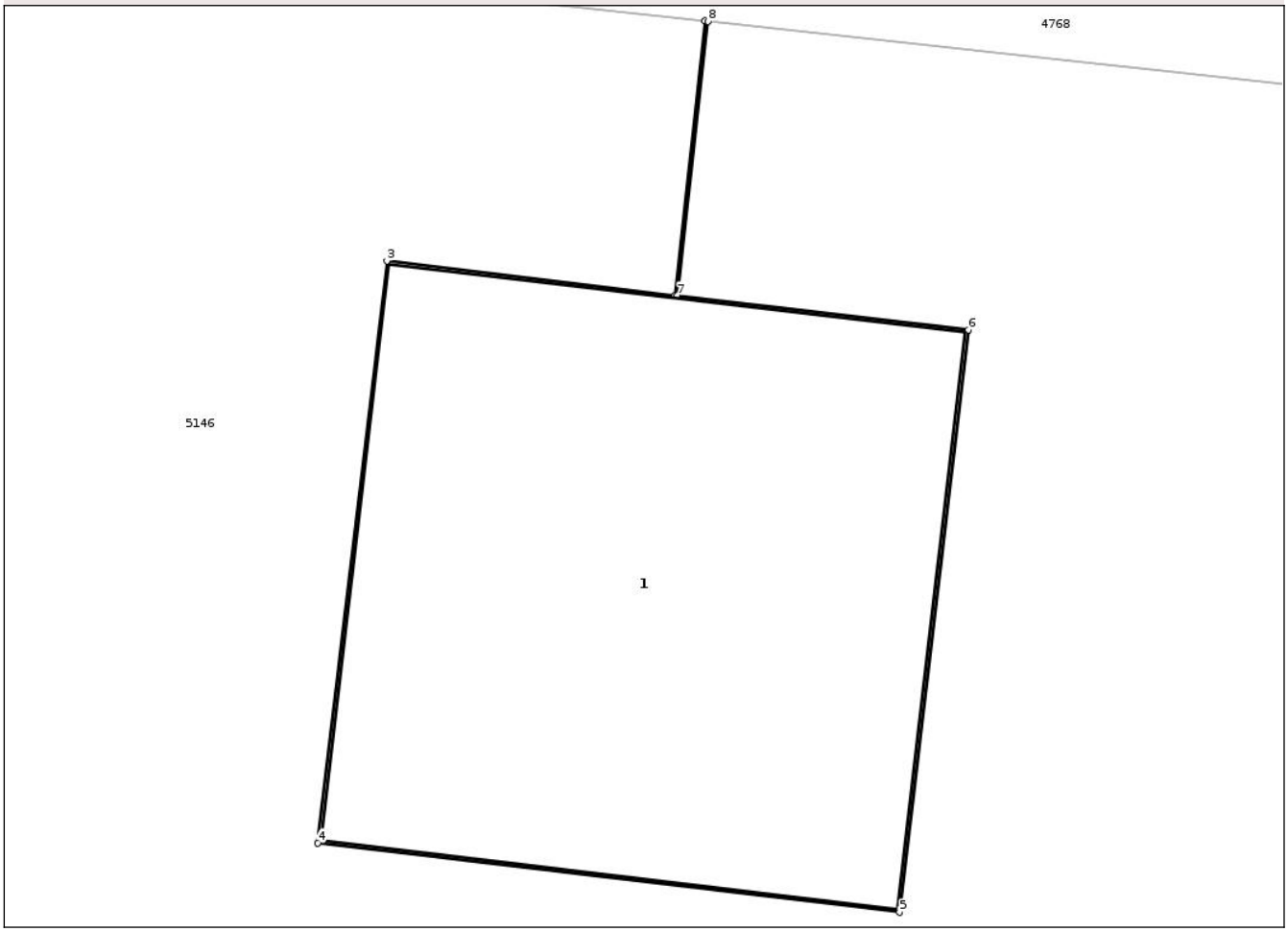

Date referitoare la teren

Crt	Categorie folosință	Intra vilan	Suprafaţa (mp)	Tarla	Parcelă	Nr. topo	Observaţii / Referinţe
1	curti constructii	NU	1	16	96/5/7	-	

Date referitoare la construcţii

Crt	Număr	Destinaţie construcţie	Supraf. (mp)	Situaţie juridică	Observaţii / Referinţe
A1.1		constructii industriale si edilitare	1	Cu acte	Nr. niveluri:1; S. construita la sol:1 mp; Stalp electric

Lungime Segmente
1) Valorile lungimilor segmentelor sunt obţinute din proiecţie în plan.

Punct început	X / Y	Punct sfârşit	X / Y	Lungime segment (** (m)
1	381.017,287 281.993,203	2	381.017,225 281.992,641	0.565
2	381.017,225 281.992,641	3	381.016,635 281.992,711	0.594
3	381.016,635 281.992,711	4	381.016,493 281.991,52	1.199

Document care conține date cu caracter personal, protejat de prevederile Regulamentului (UE) nr. 679/2016 și Legii 190/2018

Punct început	X / Y	Punct sfârşit	X / Y	Lungime segment (** (m)
4	381.016,493 281.991,52	5	381.017,685 281.991,378	1.2
5	381.017,685 281.991,378	6	381.017,826 281.992,57	1.2
6	381.017,826 281.992,57	7	381.017,23 281.992,641	0.6
7	381.017,23 281.992,641	8	381.017,292 281.993,202	0.564
8	381.017,292 281.993,202	1	381.017,287 281.993,203	0.005

** Lungimile segmentelor sunt determinate în planul de proiecţie Stereo 70 şi sunt rotunjite la 1 milimetru.
*** Distanţa dintre puncte este formată din segmente cumulate ce sunt mai mici decât valoarea 1 milimetru.

Document care conține date cu caracter personal, protejat de prevederile Regulamentului (UE) nr. 679/2016 și Legii 190/2018

DATE DESPRE IMOBILUL NR. 5145

Oficiul de Cadastru şi Publicitate Imobiliară DOLJ
Biroul de Cadastru şi Publicitate Imobiliară Craiova

A. Partea I. Descrierea imobilului

TEREN Extravilan

Adresa: Jud. Dolj, T16 P96/3/5

Nr. Crt	Nr cadastral Nr. topografic	Suprafaţa* (mp)	Observaţii / Referinţe
A1		2	Sector cadastral:5 Teren neimprejmuit; LEA 20 KV PTA-1 SILISTEA CRUCII

Construcţii

Crt	Nr cadastral Nr. topografic	Adresa	Observaţii / Referinţe
A1.1		Jud. Dolj	Nr. niveluri:1; S. construita la sol:1 mp; Stalp electric

B. Partea II. Proprietari şi acte

Inscrieri privitoare la dreptul de proprietate şi alte drepturi reale		Referinţe
/		
Act Normativ nr. HG NR. 1705, din 29/11/2006 emis de GUVERNUL ROMANIEI (Legea 123 din 10.07.2012; Contract de concesiune nr. 6 din 20.06.2005; Act Aditional nr. 1 din 04.03.2016; Licenta pentru distributia energiei electrice nr. 14033 din 01.07.2002 si Anexa);		
B1	Intabulare, drept de PROPRIETATE, dobandit prin Lege, cota actuala 1/1, cota initiala 1/1	A1, A1.1
	1) **STATUL ROMAN- DOMENIUL PUBLIC**, CIF:9999999999999, LIPSA CUI	
B2	Intabulare, drept de ADMINISTRARE, dobandit prin Lege, cota actuala 1/1, cota initiala 1/1	A1, A1.1
	1) **MINISTERUL ECONOMIEI SI COMERTULUI**, CIF:9999999999999, LIPSA CUI	
B3	Intabulare, drept de CONCESIUNEpe o perioada de 49 de ani, dobandit prin Lege, cota actuala 1/1, cota initiala 1/1	A1, A1.1
	1) **CEZ DISTRIBUTIE SA**, CIF:14491102	

C. Partea III. SARCINI .

Inscrieri privind dezmembramintele dreptului de proprietate, drepturi reale de garanţie şi sarcini	Referinţe
NU SUNT	

Document care conține date cu caracter personal, protejat de prevederile Regulamentului (UE) nr. 679/2016 și Legii 190/2018

Anexa Nr. 1 La Partea I

Teren

Nr cadastral	Suprafaţa (mp)*	Observaţii / Referinţe
	2	LEA 20 KV PTA-1 SILISTEA CRUCII

* Suprafaţa este determinată in planul de proiecţie Stereo 70.

DETALII LINIARE IMOBIL

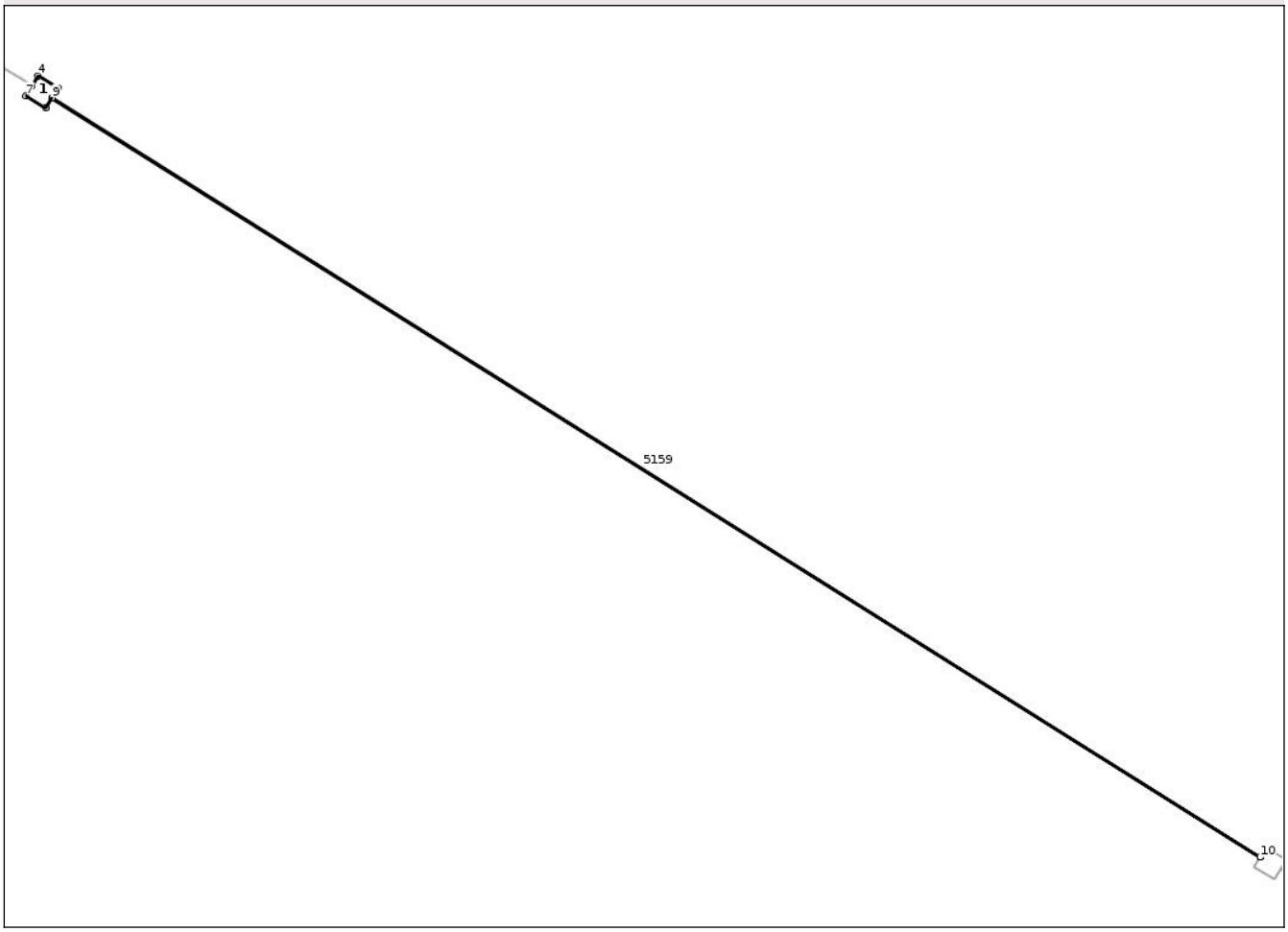

Date referitoare la teren

Crt	Categorie folosință	Intra vilan	Suprafaţa (mp)	Tarla	Parcelă	Nr. topo	Observaţii / Referinţe
1	curti constructii	NU	2	16	96/3/5	-	

Date referitoare la construcţii

Crt	Număr	Destinaţie construcţie	Supraf. (mp)	Situaţie juridică	Observaţii / Referinţe
A1.1		constructii industriale si edilitare	1	Cu acte	Nr. niveluri:1; S. construita la sol:1 mp; Stalp electric

Lungime Segmente
1) Valorile lungimilor segmentelor sunt obţinute din proiecţie în plan.

Punct început	X / Y	Punct sfârşit	X / Y	Lungime segment (** (m)
1	381.061,528 282.121,319	2	380.999,8 282.160,069	72.883
2	380.999,8 282.160,069	3	381.000,113 282.160,575	0.595
3	381.000,113 282.160,575	4	380.999,092 282.161,206	1.2

Document care conține date cu caracter personal, protejat de prevederile Regulamentului (UE) nr. 679/2016 și Legii 190/2018

Punct început	X / Y	Punct sfârşit	X / Y	Lungime segment (** (m)
4	380.999,092 282.161,206	5	380.998,78 282.160,7	0.594
5	380.998,78 282.160,7	6	380.998,777 282.160,696	0.005
6	380.998,777 282.160,696	7	380.998,461 282.160,185	0.601
7	380.998,461 282.160,185	8	380.999,482 282.159,554	1.2
8	380.999,482 282.159,554	9	380.999,798 282.160,064	0.6
9	380.999,798 282.160,064	10	381.061,526 282.121,315	72.882
10	381.061,526 282.121,315	1	381.061,528 282.121,319	0.004

** Lungimile segmentelor sunt determinate în planul de proiecţie Stereo 70 şi sunt rotunjite la 1 milimetru.
*** Distanţa dintre puncte este formată din segmente cumulate ce sunt mai mici decât valoarea 1 milimetru.

Document care conține date cu caracter personal, protejat de prevederile Regulamentului (UE) nr. 679/2016 și Legii 190/2018

DATE DESPRE IMOBILUL NR. 5146

Oficiul de Cadastru şi Publicitate Imobiliară DOLJ
Biroul de Cadastru şi Publicitate Imobiliară Craiova

A. Partea I. Descrierea imobilului

TEREN Extravilan

Adresa: Jud. Dolj, T16 P96/5

Nr. Crt	Nr cadastral Nr. topografic	Suprafaţa* (mp)	Observaţii / Referinţe
A1	30195	110.000	Sector cadastral:5 Teren neimprejmuit;

B. Partea II. Proprietari şi acte

Inscrieri privitoare la dreptul de proprietate şi alte drepturi reale		Referinţe
82947 / 02/10/2012		
Act Administrativ nr. TDP nr. 1604-2219, din 05/08/2002 emis de CJSDPAT DOLJ;		
B1	Intabulare, drept de PROPRIETATE18/1991, dobandit prin Lege, cota actuala 1/1, cota initiala 1/1	A1
	1) **TEODORU GEORGE VASILE MARIUS**	

C. Partea III. SARCINI .

Inscrieri privind dezmembramintele dreptului de proprietate, drepturi reale de garanţie şi sarcini	Referinţe
NU SUNT	

Anexa Nr. 1 La Partea I

Teren

Nr cadastral	Suprafaţa (mp)*	Observaţii / Referinţe
30195	110.000	

* Suprafaţa este determinată in planul de proiecţie Stereo 70.

DETALII LINIARE IMOBIL

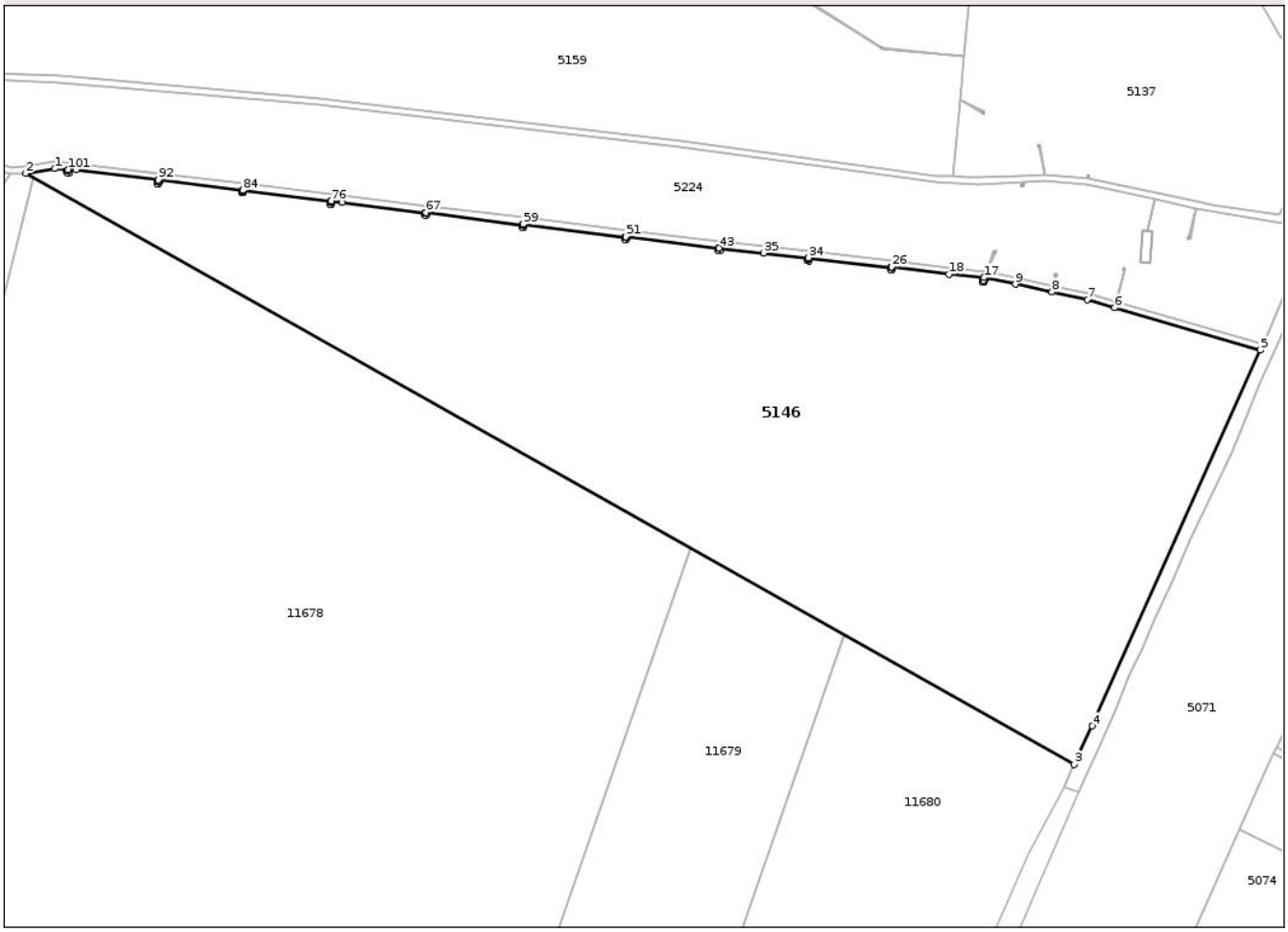

Date referitoare la teren

Crt	Categorie folosință	Intra vilan	Suprafaţa (mp)	Tarla	Parcelă	Nr. topo	Observaţii / Referinţe
1	arabil	NU	110.000	16	96/5	-	

Lungime Segmente

1) Valorile lungimilor segmentelor sunt obţinute din proiecţie în plan.

Punct început	X / Y	Punct sfârşit	X / Y	Lungime segment
1	380.557,937 282.047,515	2	380.540,399 282.044,703	17.762
4	381.190,096 281.708,276	5	381.292,523 281.937,023	250.632
7	381.187,066 281.967,799	8	381.165,678 281.972,357	21.868
10	381.124,304 281.981,174	11	381.123,969 281.979,601	1.608
13	381.124,423 281.978,338	14	381.123,232 281.978,48	1.199
16	381.123,964 281.979,601	17	381.124,299 281.981,175	1.609

Punct început	X / Y	Punct sfârşit	X / Y	Lungime segment
2	380.540,399 282.044,703	3	381.179,217 281.684,946	733.153
5	381.292,523 281.937,023	6	381.203,847 281.962,902	92.375
8	381.165,678 281.972,357	9	381.143,257 281.977,135	22.924
11	381.123,969 281.979,601	12	381.124,565 281.979,53	0.6
14	381.123,232 281.978,48	15	381.123,373 281.979,671	1.199
17	381.124,299 281.981,175	18	381.102,761 281.983,2	21.633

Punct început	X / Y	Punct sfârşit	X / Y	Lungime segment
3	381.179,217 281.684,946	4	381.190,096 281.708,276	25.742
6	381.203,847 281.962,902	7	381.187,066 281.967,799	17.481
9	381.143,257 281.977,135	10	381.124,304 281.981,174	19.379
12	381.124,565 281.979,53	13	381.124,423 281.978,338	1.2
15	381.123,373 281.979,671	16	381.123,964 281.979,601	0.595
18	381.102,761 281.983,2	19	381.067,878 281.987,693	35.171

Document care conține date cu caracter personal, protejat de prevederile Regulamentului (UE) nr. 679/2016 și Legii 190/2018

Punct început	X / Y	Punct sfârşit	X / Y	Lungime segment
19	381.067,878 281.987,693	20	381.067,829 281.987,243	0.453
22	381.068,283 281.985,981	23	381.067,092 281.986,122	1.199
25	381.067,824 281.987,244	26	381.067,873 281.987,694	0.453
28	381.017,23 281.992,641	29	381.017,826 281.992,57	0.6
31	381.016,493 281.991,52	32	381.016,635 281.992,711	1.199
34	381.017,287 281.993,203	35	380.989,92 281.996,173	27.528
37	380.962,775 281.998,959	38	380.963,37 281.998,888	0.599
40	380.962,037 281.997,838	41	380.962,179 281.999,03	1.2
43	380.962,794 281.999,161	44	380.906,018 282.006,041	57.191
46	380.906,576 282.005,653	47	380.906,434 282.004,462	1.199
49	380.905,384 282.005,795	50	380.905,975 282.005,724	0.595
52	380.843,353 282.013,635	53	380.843,284 282.013,064	0.575
55	380.843,738 282.011,802	56	380.842,547 282.011,943	1.199
58	380.843,279 282.013,065	59	380.843,348 282.013,635	0.574
61	380.784,143 282.020,405	62	380.784,739 282.020,334	0.6
64	380.783,406 282.019,284	65	380.783,547 282.020,475	1.199
67	380.784,187 282.020,805	68	380.732,898 282.027,02	51.664
70	380.726,197 282.027,097	71	380.726,793 282.027,027	0.6
73	380.725,46 282.025,977	74	380.725,601 282.027,168	1.199
76	380.726,28 282.027,824	77	380.672,549 282.034,354	54.126
79	380.673,1 282.033,914	80	380.672,958 282.032,722	1.2
82	380.671,908 282.034,055	83	380.672,499 282.033,985	0.595
85	380.621,177 282.040,598	86	380.621,063 282.039,663	0.942
88	380.621,518 282.038,4	89	380.620,326 282.038,542	1.2
91	380.621,058 282.039,663	92	380.621,172 282.040,598	0.942
94	380.566,19 282.047,002	95	380.566,125 282.045,967	1.037
97	380.566,58 282.044,704	98	380.565,388 282.044,846	1.2
100	380.566,12 282.045,967	101	380.566,185 282.047,002	1.037

Punct început	X / Y	Punct sfârşit	X / Y	Lungime segment
20	381.067,829 281.987,243	21	381.068,425 281.987,173	0.6
23	381.067,092 281.986,122	24	381.067,233 281.987,314	1.2
26	381.067,873 281.987,694	27	381.017,292 281.993,202	50.88
29	381.017,826 281.992,57	30	381.017,685 281.991,378	1.2
32	381.016,635 281.992,711	33	381.017,225 281.992,641	0.594
35	380.989,92 281.996,173	36	380.962,799 281.999,16	27.285
38	380.963,37 281.998,888	39	380.963,229 281.997,697	1.199
41	380.962,179 281.999,03	42	380.962,77 281.998,96	0.595
44	380.906,018 282.006,041	45	380.905,98 282.005,724	0.319
47	380.906,434 282.004,462	48	380.905,243 282.004,603	1.199
50	380.905,975 282.005,724	51	380.906,013 282.006,041	0.319
53	380.843,284 282.013,064	54	380.843,88 282.012,994	0.6
56	380.842,547 282.011,943	57	380.842,688 282.013,135	1.2
59	380.843,348 282.013,635	60	380.784,192 282.020,804	59.589
62	380.784,739 282.020,334	63	380.784,598 282.019,142	1.2
65	380.783,547 282.020,475	66	380.784,138 282.020,405	0.595
68	380.732,898 282.027,02	69	380.726,285 282.027,823	6.662
71	380.726,793 282.027,027	72	380.726,651 282.025,835	1.2
74	380.725,601 282.027,168	75	380.726,192 282.027,098	0.595
77	380.672,549 282.034,354	78	380.672,504 282.033,985	0.372
80	380.672,958 282.032,722	81	380.671,767 282.032,864	1.199
83	380.672,499 282.033,985	84	380.672,544 282.034,355	0.373
86	380.621,063 282.039,663	87	380.621,659 282.039,592	0.6
89	380.620,326 282.038,542	90	380.620,468 282.039,733	1.199
92	380.621,172 282.040,598	93	380.570,891 282.046,709	50.651
95	380.566,125 282.045,967	96	380.566,721 282.045,896	0.6
98	380.565,388 282.044,846	99	380.565,53 282.046,037	1.199
101	380.566,185 282.047,002	1	380.557,937 282.047,515	8.264

Punct început	X / Y	Punct sfârşit	X / Y	Lungime segment
21	381.068,425 281.987,173	22	381.068,283 281.985,981	1.2
24	381.067,233 281.987,314	25	381.067,824 281.987,244	0.595
27	381.017,292 281.993,202	28	381.017,23 281.992,641	0.564
30	381.017,685 281.991,378	31	381.016,493 281.991,52	1.2
33	381.017,225 281.992,641	34	381.017,287 281.993,203	0.565
36	380.962,799 281.999,16	37	380.962,775 281.998,959	0.202
39	380.963,229 281.997,697	40	380.962,037 281.997,838	1.2
42	380.962,77 281.998,96	43	380.962,794 281.999,161	0.202
45	380.905,98 282.005,724	46	380.906,576 282.005,653	0.6
48	380.905,243 282.004,603	49	380.905,384 282.005,795	1.2
51	380.906,013 282.006,041	52	380.843,353 282.013,635	63.118
54	380.843,88 282.012,994	55	380.843,738 282.011,802	1.2
57	380.842,688 282.013,135	58	380.843,279 282.013,065	0.595
60	380.784,192 282.020,804	61	380.784,143 282.020,405	0.402
63	380.784,598 282.019,142	64	380.783,406 282.019,284	1.2
66	380.784,138 282.020,405	67	380.784,187 282.020,805	0.403
69	380.726,285 282.027,823	70	380.726,197 282.027,097	0.731
72	380.726,651 282.025,835	73	380.725,46 282.025,977	1.199
75	380.726,192 282.027,098	76	380.726,28 282.027,824	0.731
78	380.672,504 282.033,985	79	380.673,1 282.033,914	0.6
81	380.671,767 282.032,864	82	380.671,908 282.034,055	1.199
84	380.672,544 282.034,355	85	380.621,177 282.040,598	51.745
87	380.621,659 282.039,592	88	380.621,518 282.038,4	1.2
90	380.620,468 282.039,733	91	380.621,058 282.039,663	0.594
93	380.570,891 282.046,709	94	380.566,19 282.047,002	4.71
96	380.566,721 282.045,896	97	380.566,58 282.044,704	1.2
99	380.565,53 282.046,037	100	380.566,12 282.045,967	0.594

**** Lungimile segmentelor sunt determinate în planul de proiecţie Stereo 70 şi sunt rotunjite la 1 milimetru.**
***** Distanţa dintre puncte este formată din segmente cumulate ce sunt mai mici decât valoarea 1 milimetru.**

Document care conține date cu caracter personal, protejat de prevederile Regulamentului (UE) nr. 679/2016 și Legii 190/2018

DATE DESPRE IMOBILUL NR. 5147

Oficiul de Cadastru şi Publicitate Imobiliară DOLJ
Biroul de Cadastru şi Publicitate Imobiliară Craiova

A. Partea I. Descrierea imobilului

TEREN Extravilan

Adresa: Jud. Dolj, T16 P96/5/1

Nr. Crt	Nr cadastral Nr. topografic	Suprafaţa* (mp)	Observaţii / Referinţe
A1		1	Sector cadastral:5 Teren neimprejmuit; LES 20 KV GALICEA- SPP 12-16

Construcţii

Crt	Nr cadastral Nr. topografic	Adresa	Observaţii / Referinţe
A1.1		Jud. Dolj	Nr. niveluri:1; S. construita la sol:1 mp; Stalp electric

B. Partea II. Proprietari şi acte

Inscrieri privitoare la dreptul de proprietate şi alte drepturi reale		Referinţe
/		
Act Normativ nr. HG NR. 1705, din 29/11/2006 emis de GUVERNUL ROMANIEI (Legea 123 din 10.07.2012; Contract de concesiune nr. 6 din 20.06.2005; Act Aditional nr. 1 din 04.03.2016; Licenta pentru distributia energiei electrice nr. 14033 din 01.07.2002 si Anexa);		
B1	Intabulare, drept de PROPRIETATE, dobandit prin Lege, cota actuala 1/1, cota initiala 1/1	A1, A1.1
	1) **STATUL ROMAN- DOMENIUL PUBLIC**, CIF:9999999999999, LIPSA CUI	
B2	Intabulare, drept de ADMINISTRARE, dobandit prin Lege, cota actuala 1/1, cota initiala 1/1	A1, A1.1
	1) **MINISTERUL ECONOMIEI SI COMERTULUI**, CIF:9999999999999, LIPSA CUI	
B3	Intabulare, drept de CONCESIUNEpe o perioada de 49 de ani, dobandit prin Lege, cota actuala 1/1, cota initiala 1/1	A1, A1.1
	1) **CEZ DISTRIBUTIE SA**, CIF:14491102	

C. Partea III. SARCINI .

Inscrieri privind dezmembramintele dreptului de proprietate, drepturi reale de garanţie şi sarcini	Referinţe
NU SUNT	

Document care conține date cu caracter personal, protejat de prevederile Regulamentului (UE) nr. 679/2016 și Legii 190/2018

Anexa Nr. 1 La Partea I

Teren

Nr cadastral	Suprafaţa (mp)*	Observaţii / Referinţe
	1	LES 20 KV GALICEA- SPP 12-16

* Suprafaţa este determinată in planul de proiecţie Stereo 70.

DETALII LINIARE IMOBIL

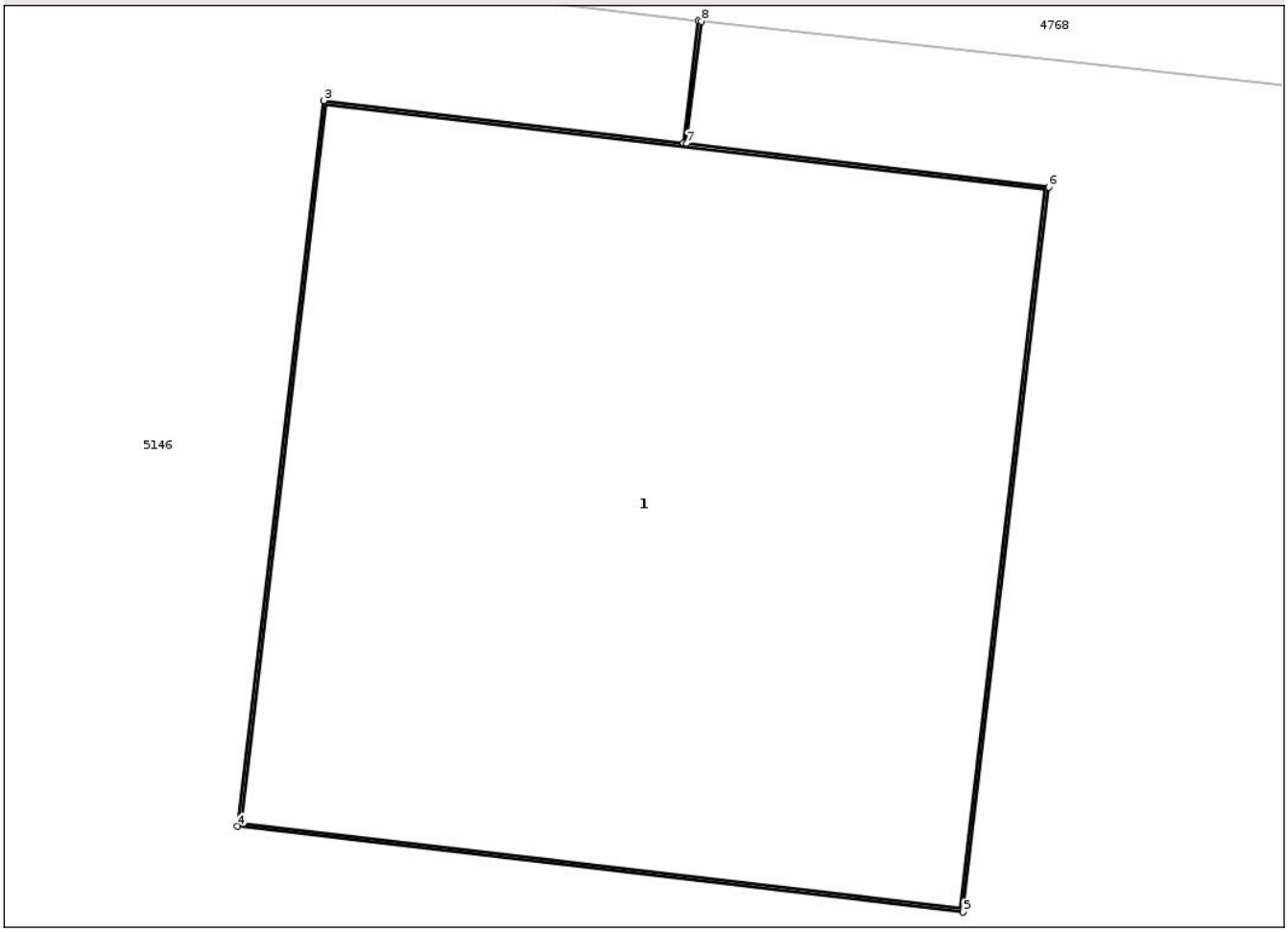

Date referitoare la teren

Crt	Categorie folosință	Intra vilan	Suprafaţa (mp)	Tarla	Parcelă	Nr. topo	Observaţii / Referinţe
1	curti constructii	NU	1	16	96/5/1	-	

Date referitoare la construcţii

Crt	Număr	Destinaţie construcţie	Supraf. (mp)	Situaţie juridică	Observaţii / Referinţe
A1.1		constructii industriale si edilitare	1	Cu acte	Nr. niveluri:1; S. construita la sol:1 mp; Stalp electric

Lungime Segmente
1) Valorile lungimilor segmentelor sunt obţinute din proiecţie în plan.

Punct început	X / Y	Punct sfârşit	X / Y	Lungime segment (** (m)
1	380.962,794 281.999,161	2	380.962,77 281.998,96	0.202
2	380.962,77 281.998,96	3	380.962,179 281.999,03	0.595
3	380.962,179 281.999,03	4	380.962,037 281.997,838	1.2

Document care conține date cu caracter personal, protejat de prevederile Regulamentului (UE) nr. 679/2016 și Legii 190/2018

Punct început	X / Y	Punct sfârşit	X / Y	Lungime segment (** (m)
4	380.962,037 281.997,838	5	380.963,229 281.997,697	1.2
5	380.963,229 281.997,697	6	380.963,37 281.998,888	1.199
6	380.963,37 281.998,888	7	380.962,775 281.998,959	0.599
7	380.962,775 281.998,959	8	380.962,799 281.999,16	0.202
8	380.962,799 281.999,16	1	380.962,794 281.999,161	0.005

** Lungimile segmentelor sunt determinate în planul de proiecţie Stereo 70 şi sunt rotunjite la 1 milimetru.
*** Distanţa dintre puncte este formată din segmente cumulate ce sunt mai mici decât valoarea 1 milimetru.

Document care conține date cu caracter personal, protejat de prevederile Regulamentului (UE) nr. 679/2016 și Legii 190/2018

DATE DESPRE IMOBILUL NR. 5148

Oficiul de Cadastru şi Publicitate Imobiliară DOLJ
Biroul de Cadastru şi Publicitate Imobiliară Craiova

A. Partea I. Descrierea imobilului

TEREN Extravilan

Adresa: Jud. Dolj, T16 P96/3/3

Nr. Crt	Nr cadastral Nr. topografic	Suprafaţa* (mp)	Observaţii / Referinţe
A1		2	Sector cadastral:5 Teren neimprejmuit; LEA 20 KV PTA-1 SILISTEA CRUCII

Construcţii

Crt	Nr cadastral Nr. topografic	Adresa	Observaţii / Referinţe
A1.1		Jud. Dolj	Nr. niveluri:1; S. construita la sol:1 mp; Stalp electric

B. Partea II. Proprietari şi acte

Inscrieri privitoare la dreptul de proprietate şi alte drepturi reale		Referinţe
/		
Act Normativ nr. HG NR. 1705, din 29/11/2006 emis de GUVERNUL ROMANIEI (Legea 123 din 10.07.2012; Contract de concesiune nr. 6 din 20.06.2005; Act Aditional nr. 1 din 04.03.2016; Licenta pentru distributia energiei electrice nr. 14033 din 01.07.2002 si Anexa);		
B1	Intabulare, drept de PROPRIETATE, dobandit prin Lege, cota actuala 1/1, cota initiala 1/1	A1, A1.1
	1) **STATUL ROMAN- DOMENIUL PUBLIC**, CIF:9999999999999, LIPSA CUI	
B2	Intabulare, drept de ADMINISTRARE, dobandit prin Lege, cota actuala 1/1, cota initiala 1/1	A1, A1.1
	1) **MINISTERUL ECONOMIEI SI COMERTULUI**, CIF:9999999999999, LIPSA CUI	
B3	Intabulare, drept de CONCESIUNEpe o perioada de 49 de ani, dobandit prin Lege, cota actuala 1/1, cota initiala 1/1	A1, A1.1
	1) **CEZ DISTRIBUTIE SA**, CIF:14491102	

C. Partea III. SARCINI .

Inscrieri privind dezmembramintele dreptului de proprietate, drepturi reale de garanţie şi sarcini	Referinţe
NU SUNT	

Document care conține date cu caracter personal, protejat de prevederile Regulamentului (UE) nr. 679/2016 și Legii 190/2018

Anexa Nr. 1 La Partea I

Teren

Nr cadastral	Suprafaţa (mp)*	Observaţii / Referinţe
	2	LEA 20 KV PTA-1 SILISTEA CRUCII

* Suprafaţa este determinată in planul de proiecţie Stereo 70.

DETALII LINIARE IMOBIL

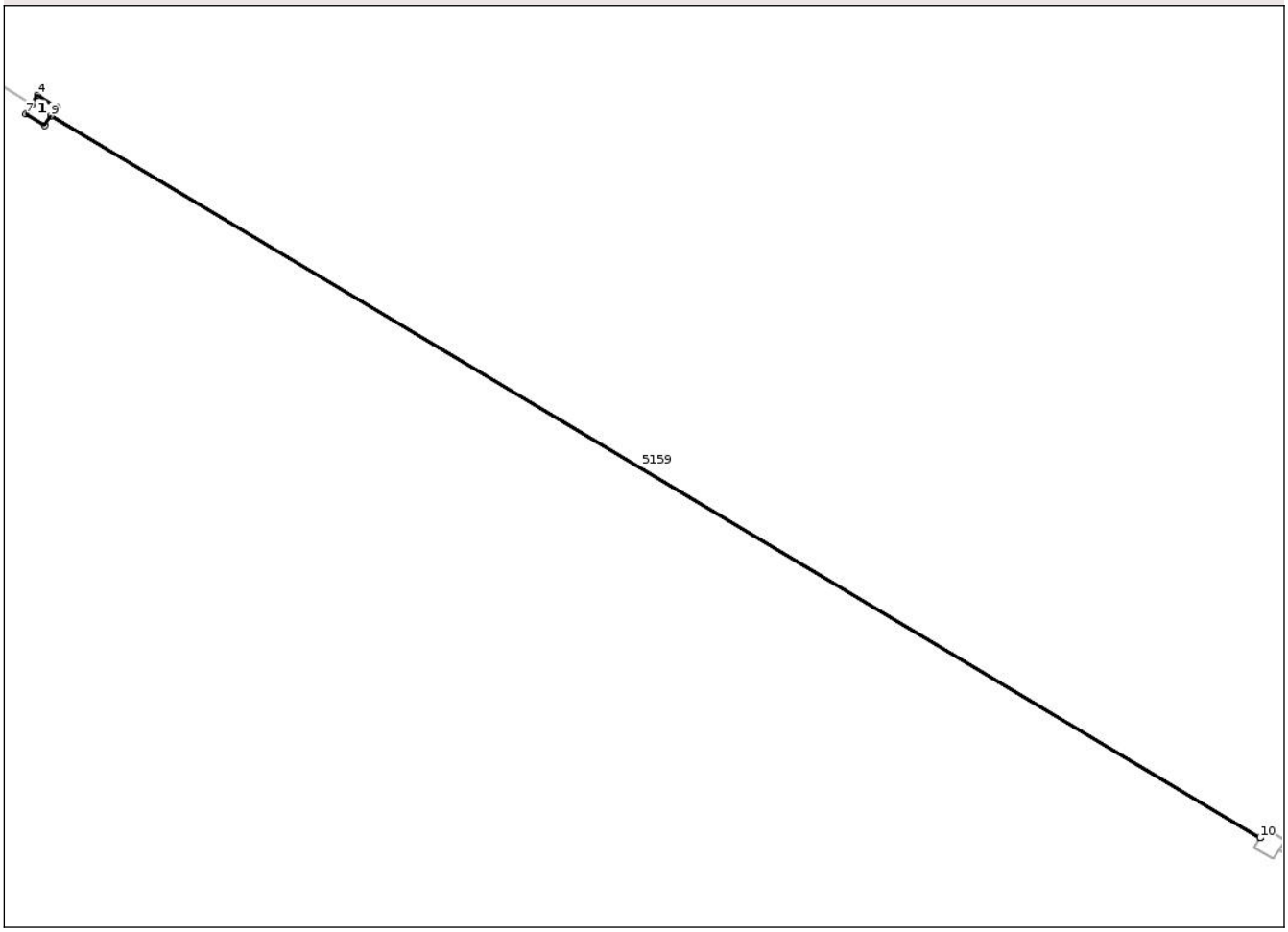

Date referitoare la teren

Crt	Categorie folosință	Intra vilan	Suprafaţa (mp)	Tarla	Parcelă	Nr. topo	Observaţii / Referinţe
1	curti constructii	NU	2	16	96/3/3	-	

Date referitoare la construcţii

Crt	Număr	Destinaţie construcţie	Supraf. (mp)	Situaţie juridică	Observaţii / Referinţe
A1.1		constructii industriale si edilitare	1	Cu acte	Nr. niveluri:1; S. construita la sol:1 mp; Stalp electric

Lungime Segmente
1) Valorile lungimilor segmentelor sunt obţinute din proiecţie în plan.

Punct început	X / Y	Punct sfârşit	X / Y	Lungime segment (** (m)
1	380.998,78 282.160,7	2	380.933,379 282.199,684	76.138
2	380.933,379 282.199,684	3	380.933,692 282.200,19	0.595
3	380.933,692 282.200,19	4	380.932,671 282.200,821	1.2

Document care conține date cu caracter personal, protejat de prevederile Regulamentului (UE) nr. 679/2016 și Legii 190/2018

Punct început	X / Y	Punct sfârşit	X / Y	Lungime segment (** (m)
4	380.932,671 282.200,821	5	380.932,359 282.200,315	0.594
5	380.932,359 282.200,315	6	380.932,356 282.200,311	0.005
6	380.932,356 282.200,311	7	380.932,04 282.199,8	0.601
7	380.932,04 282.199,8	8	380.933,061 282.199,169	1.2
8	380.933,061 282.199,169	9	380.933,377 282.199,68	0.601
9	380.933,377 282.199,68	10	380.998,777 282.160,696	76.137
10	380.998,777 282.160,696	1	380.998,78 282.160,7	0.005

** Lungimile segmentelor sunt determinate în planul de proiecţie Stereo 70 şi sunt rotunjite la 1 milimetru.
*** Distanţa dintre puncte este formată din segmente cumulate ce sunt mai mici decât valoarea 1 milimetru.

Document care conține date cu caracter personal, protejat de prevederile Regulamentului (UE) nr. 679/2016 și Legii 190/2018

DATE DESPRE IMOBILUL NR. 5149

Oficiul de Cadastru şi Publicitate Imobiliară DOLJ
Biroul de Cadastru şi Publicitate Imobiliară Craiova

A. Partea I. Descrierea imobilului

TEREN Extravilan

Adresa: Jud. Dolj, T16 P96/5/11

Nr. Crt	Nr cadastral Nr. topografic	Suprafaţa* (mp)	Observaţii / Referinţe
A1		1	Sector cadastral:5 Teren neimprejmuit; LEA 0.4 KV PTA-1 IAS AFUMATI (CRR)

Construcţii

Crt	Nr cadastral Nr. topografic	Adresa	Observaţii / Referinţe
A1.1		Jud. Dolj	Nr. niveluri:1; S. construita la sol:1 mp; Stalp electric

B. Partea II. Proprietari şi acte

Inscrieri privitoare la dreptul de proprietate şi alte drepturi reale		Referinţe
/		
Act Normativ nr. HG NR. 1705, din 29/11/2006 emis de GUVERNUL ROMANIEI (Legea 123 din 10.07.2012; Contract de concesiune nr. 6 din 20.06.2005; Act Aditional nr. 1 din 04.03.2016; Licenta pentru distributia energiei electrice nr. 14033 din 01.07.2002 si Anexa);		
B1	Intabulare, drept de PROPRIETATE, dobandit prin Lege, cota actuala 1/1, cota initiala 1/1	A1, A1.1
	1) **STATUL ROMAN- DOMENIUL PUBLIC**, CIF:9999999999999, LIPSA CUI	
B2	Intabulare, drept de ADMINISTRARE, dobandit prin Lege, cota actuala 1/1, cota initiala 1/1	A1, A1.1
	1) **MINISTERUL ECONOMIEI SI COMERTULUI**, CIF:9999999999999, LIPSA CUI	
B3	Intabulare, drept de CONCESIUNEpe o perioada de 49 de ani, dobandit prin Lege, cota actuala 1/1, cota initiala 1/1	A1, A1.1
	1) **CEZ DISTRIBUTIE SA**, CIF:14491102	

C. Partea III. SARCINI .

Inscrieri privind dezmembramintele dreptului de proprietate, drepturi reale de garanţie şi sarcini	Referinţe
NU SUNT	

Document care conține date cu caracter personal, protejat de prevederile Regulamentului (UE) nr. 679/2016 și Legii 190/2018

Anexa Nr. 1 La Partea I

Teren

Nr cadastral	Suprafaţa (mp)*	Observaţii / Referinţe
	1	LEA 0.4 KV PTA-1 IAS AFUMATI (CRR)

* Suprafaţa este determinată in planul de proiecţie Stereo 70.

DETALII LINIARE IMOBIL

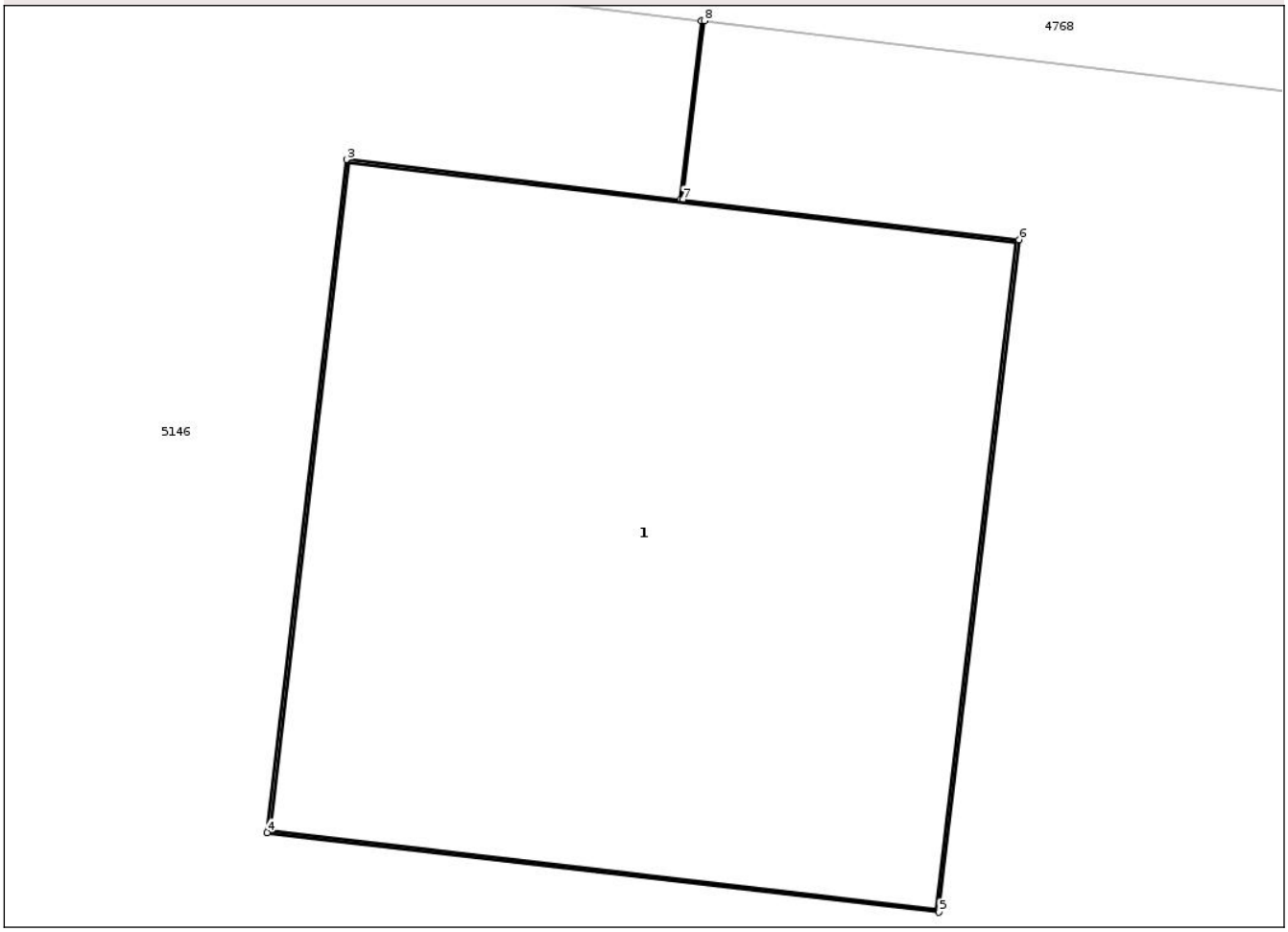

Date referitoare la teren

Crt	Categorie folosință	Intra vilan	Suprafaţa (mp)	Tarla	Parcelă	Nr. topo	Observaţii / Referinţe
1	curti constructii	NU	1	16	96/5/11	-	

Date referitoare la construcţii

Crt	Număr	Destinaţie construcţie	Supraf. (mp)	Situaţie juridică	Observaţii / Referinţe
A1.1		constructii industriale si edilitare	1	Cu acte	Nr. niveluri:1; S. construita la sol:1 mp; Stalp electric

Lungime Segmente
1) Valorile lungimilor segmentelor sunt obţinute din proiecţie în plan.

Punct început	X / Y	Punct sfârşit	X / Y	Lungime segment (** (m)
1	380.906,013 282.006,041	2	380.905,975 282.005,724	0.319
2	380.905,975 282.005,724	3	380.905,384 282.005,795	0.595
3	380.905,384 282.005,795	4	380.905,243 282.004,603	1.2

Document care conține date cu caracter personal, protejat de prevederile Regulamentului (UE) nr. 679/2016 și Legii 190/2018

Punct început	X / Y	Punct sfârşit	X / Y	Lungime segment (** (m)
4	380.905,243 282.004,603	5	380.906,434 282.004,462	1.199
5	380.906,434 282.004,462	6	380.906,576 282.005,653	1.199
6	380.906,576 282.005,653	7	380.905,98 282.005,724	0.6
7	380.905,98 282.005,724	8	380.906,018 282.006,041	0.319
8	380.906,018 282.006,041	1	380.906,013 282.006,041	0.005

**** Lungimile segmentelor sunt determinate în planul de proiecţie Stereo 70 şi sunt rotunjite la 1 milimetru.**
***** Distanţa dintre puncte este formată din segmente cumulate ce sunt mai mici decât valoarea 1 milimetru.**

Document care conține date cu caracter personal, protejat de prevederile Regulamentului (UE) nr. 679/2016 și Legii 190/2018

DATE DESPRE IMOBILUL NR. 5150

Oficiul de Cadastru şi Publicitate Imobiliară DOLJ
Biroul de Cadastru şi Publicitate Imobiliară Craiova

A. Partea I. Descrierea imobilului

TEREN Extravilan

Adresa: Jud. Dolj, T16 P96/3/2

Nr. Crt	Nr cadastral Nr. topografic	Suprafaţa* (mp)	Observaţii / Referinţe
A1		2	Sector cadastral:5 Teren neimprejmuit; LEA 20 KV PTA-1 SILISTEA CRUCII

Construcţii

Crt	Nr cadastral Nr. topografic	Adresa	Observaţii / Referinţe
A1.1		Jud. Dolj	Nr. niveluri:1; S. construita la sol:1 mp; Stalp electric

B. Partea II. Proprietari şi acte

Inscrieri privitoare la dreptul de proprietate şi alte drepturi reale		Referinţe
/		
Act Normativ nr. HG NR. 1705, din 29/11/2006 emis de GUVERNUL ROMANIEI (Legea 123 din 10.07.2012; Contract de concesiune nr. 6 din 20.06.2005; Act Aditional nr. 1 din 04.03.2016; Licenta pentru distributia energiei electrice nr. 14033 din 01.07.2002 si Anexa);		
B1	Intabulare, drept de PROPRIETATE, dobandit prin Lege, cota actuala 1/1, cota initiala 1/1	A1, A1.1
	1) **STATUL ROMAN- DOMENIUL PUBLIC**, CIF:9999999999999, LIPSA CUI	
B2	Intabulare, drept de ADMINISTRARE, dobandit prin Lege, cota actuala 1/1, cota initiala 1/1	A1, A1.1
	1) **MINISTERUL ECONOMIEI SI COMERTULUI**, CIF:9999999999999, LIPSA CUI	
B3	Intabulare, drept de CONCESIUNEpe o perioada de 49 de ani, dobandit prin Lege, cota actuala 1/1, cota initiala 1/1	A1, A1.1
	1) **CEZ DISTRIBUTIE SA**, CIF:14491102	

C. Partea III. SARCINI .

Inscrieri privind dezmembramintele dreptului de proprietate, drepturi reale de garanţie şi sarcini	Referinţe
NU SUNT	

Document care conține date cu caracter personal, protejat de prevederile Regulamentului (UE) nr. 679/2016 și Legii 190/2018

Anexa Nr. 1 La Partea I

Teren

Nr cadastral	Suprafaţa (mp)*	Observaţii / Referinţe
	2	LEA 20 KV PTA-1 SILISTEA CRUCII

* Suprafaţa este determinată in planul de proiecţie Stereo 70.

DETALII LINIARE IMOBIL

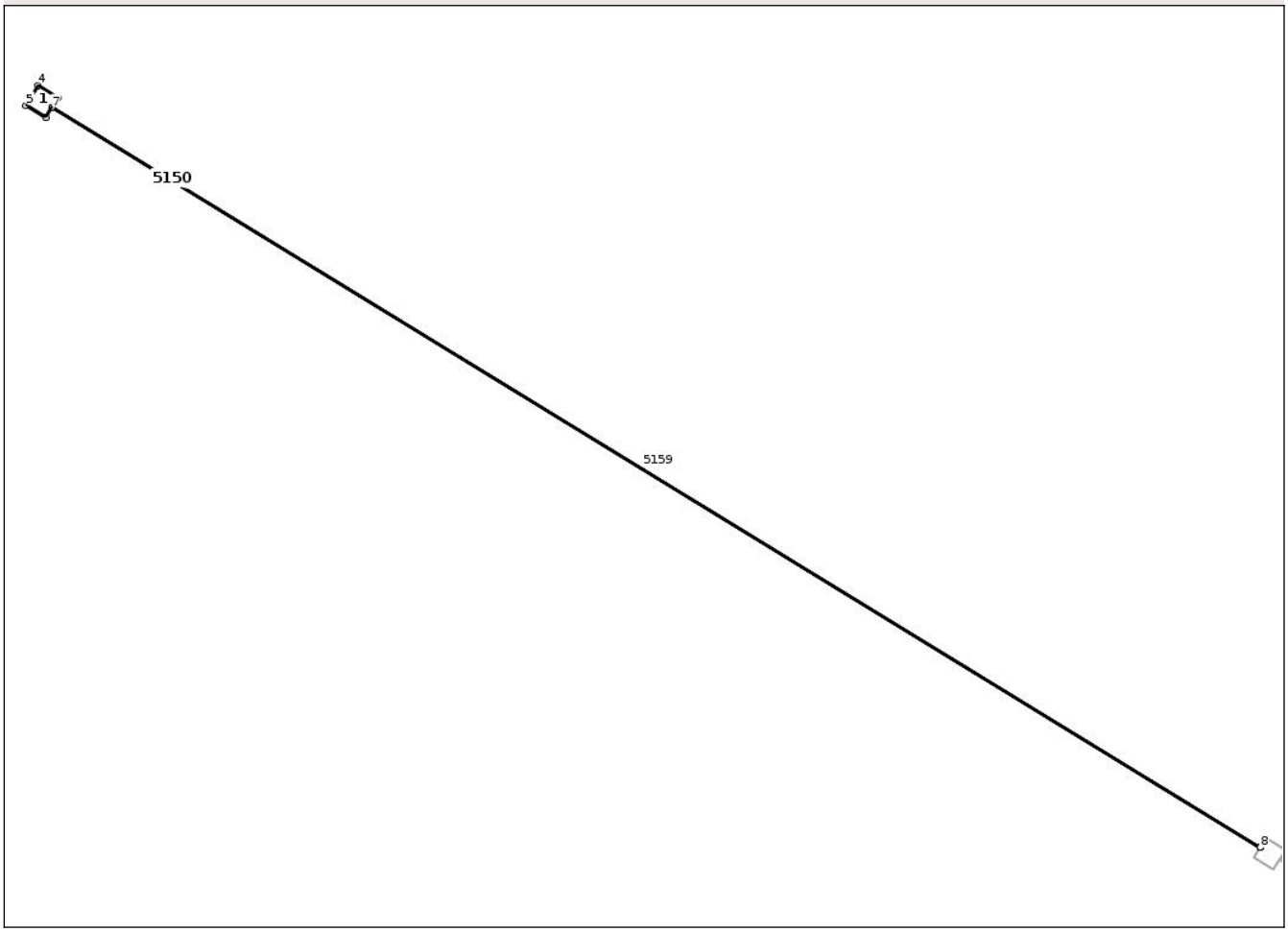

Date referitoare la teren

Crt	Categorie folosință	Intra vilan	Suprafaţa (mp)	Tarla	Parcelă	Nr. topo	Observaţii / Referinţe
1	curti constructii	NU	2	16	96/3/2	-	

Date referitoare la construcţii

Crt	Număr	Destinaţie construcţie	Supraf. (mp)	Situaţie juridică	Observaţii / Referinţe
A1.1		constructii industriale si edilitare	1	Cu acte	Nr. niveluri:1; S. construita la sol:1 mp; Stalp electric

Lungime Segmente
1) Valorile lungimilor segmentelor sunt obţinute din proiecţie în plan.

Punct început	X / Y	Punct sfârşit	X / Y	Lungime segment (** (m)
1	380.932,359 282.200,315	2	380.869,629 282.238,669	73.526
2	380.869,629 282.238,669	3	380.869,942 282.239,175	0.595
3	380.869,942 282.239,175	4	380.868,921 282.239,806	1.2

Document care conține date cu caracter personal, protejat de prevederile Regulamentului (UE) nr. 679/2016 și Legii 190/2018

Punct început	X / Y	Punct sfârşit	X / Y	Lungime segment (** (m)
4	380.868,921 282.239,806	5	380.868,29 282.238,785	1.2
5	380.868,29 282.238,785	6	380.869,311 282.238,154	1.2
6	380.869,311 282.238,154	7	380.869,626 282.238,664	0.599
7	380.869,626 282.238,664	8	380.932,356 282.200,311	73.526
8	380.932,356 282.200,311	1	380.932,359 282.200,315	0.005

** Lungimile segmentelor sunt determinate în planul de proiecţie Stereo 70 şi sunt rotunjite la 1 milimetru.
*** Distanţa dintre puncte este formată din segmente cumulate ce sunt mai mici decât valoarea 1 milimetru.

Document care conține date cu caracter personal, protejat de prevederile Regulamentului (UE) nr. 679/2016 și Legii 190/2018

DATE DESPRE IMOBILUL NR. 5151

Oficiul de Cadastru şi Publicitate Imobiliară DOLJ
Biroul de Cadastru şi Publicitate Imobiliară Craiova

A. Partea I. Descrierea imobilului

TEREN Extravilan

Adresa: Jud. Dolj, T16 P96/5/6

Nr. Crt	Nr cadastral Nr. topografic	Suprafaţa* (mp)	Observaţii / Referinţe
A1		1	Sector cadastral:5 Teren neimprejmuit; LEA 0.4 KV PTA-1 IAS AFUMATI (CRR)

Construcţii

Crt	Nr cadastral Nr. topografic	Adresa	Observaţii / Referinţe
A1.1		Jud. Dolj	Nr. niveluri:1; S. construita la sol:1 mp; Stalp electric

B. Partea II. Proprietari şi acte

Inscrieri privitoare la dreptul de proprietate şi alte drepturi reale		Referinţe
/		
Act Normativ nr. HG NR. 1705, din 29/11/2006 emis de GUVERNUL ROMANIEI (Legea 123 din 10.07.2012; Contract de concesiune nr. 6 din 20.06.2005; Act Aditional nr. 1 din 04.03.2016; Licenta pentru distributia energiei electrice nr. 14033 din 01.07.2002 si Anexa);		
B1	Intabulare, drept de PROPRIETATE, dobandit prin Lege, cota actuala 1/1, cota initiala 1/1	A1, A1.1
	1) **STATUL ROMAN- DOMENIUL PUBLIC**, CIF:9999999999999, LIPSA CUI	
B2	Intabulare, drept de ADMINISTRARE, dobandit prin Lege, cota actuala 1/1, cota initiala 1/1	A1, A1.1
	1) **MINISTERUL ECONOMIEI SI COMERTULUI**, CIF:9999999999999, LIPSA CUI	
B3	Intabulare, drept de CONCESIUNEpe o perioada de 49 de ani, dobandit prin Lege, cota actuala 1/1, cota initiala 1/1	A1, A1.1
	1) **CEZ DISTRIBUTIE SA**, CIF:14491102	

C. Partea III. SARCINI .

Inscrieri privind dezmembramintele dreptului de proprietate, drepturi reale de garanţie şi sarcini	Referinţe
NU SUNT	

Document care conține date cu caracter personal, protejat de prevederile Regulamentului (UE) nr. 679/2016 și Legii 190/2018

Anexa Nr. 1 La Partea I

Teren

Nr cadastral	Suprafaţa (mp)*	Observaţii / Referinţe
	1	LEA 0.4 KV PTA-1 IAS AFUMATI (CRR)

* Suprafaţa este determinată in planul de proiecţie Stereo 70.

DETALII LINIARE IMOBIL

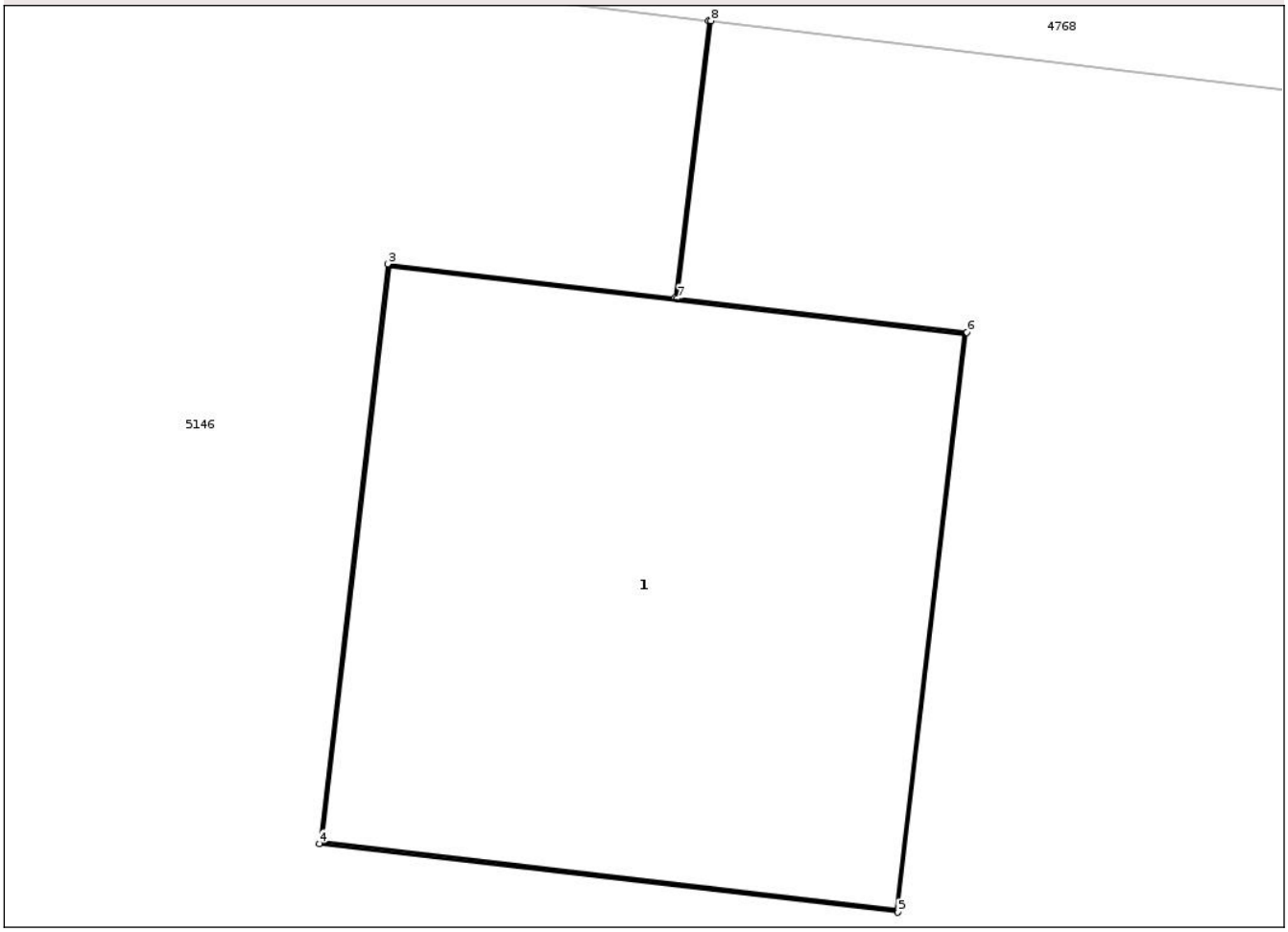

Date referitoare la teren

Crt	Categorie folosință	Intra vilan	Suprafaţa (mp)	Tarla	Parcelă	Nr. topo	Observaţii / Referinţe
1	curti constructii	NU	1	16	96/5/6	-	

Date referitoare la construcţii

Crt	Număr	Destinaţie construcţie	Supraf. (mp)	Situaţie juridică	Observaţii / Referinţe
A1.1		constructii industriale si edilitare	1	Cu acte	Nr. niveluri:1; S. construita la sol:1 mp; Stalp electric

Lungime Segmente
1) Valorile lungimilor segmentelor sunt obţinute din proiecţie în plan.

Punct început	X / Y	Punct sfârşit	X / Y	Lungime segment (** (m)
1	380.843,348 282.013,635	2	380.843,279 282.013,065	0.574
2	380.843,279 282.013,065	3	380.842,688 282.013,135	0.595
3	380.842,688 282.013,135	4	380.842,547 282.011,943	1.2

Document care conține date cu caracter personal, protejat de prevederile Regulamentului (UE) nr. 679/2016 și Legii 190/2018

Punct început	X / Y	Punct sfârşit	X / Y	Lungime segment (** (m)
4	380.842,547 282.011,943	5	380.843,738 282.011,802	1.199
5	380.843,738 282.011,802	6	380.843,88 282.012,994	1.2
6	380.843,88 282.012,994	7	380.843,284 282.013,064	0.6
7	380.843,284 282.013,064	8	380.843,353 282.013,635	0.575
8	380.843,353 282.013,635	1	380.843,348 282.013,635	0.005

** Lungimile segmentelor sunt determinate în planul de proiecţie Stereo 70 şi sunt rotunjite la 1 milimetru.
*** Distanţa dintre puncte este formată din segmente cumulate ce sunt mai mici decât valoarea 1 milimetru.

Document care conține date cu caracter personal, protejat de prevederile Regulamentului (UE) nr. 679/2016 și Legii 190/2018

DATE DESPRE IMOBILUL NR. 5152

Oficiul de Cadastru şi Publicitate Imobiliară DOLJ
Biroul de Cadastru şi Publicitate Imobiliară Craiova

A. Partea I. Descrierea imobilului

TEREN Extravilan

Adresa: Jud. Dolj, T16 P96/3/4

Nr. Crt	Nr cadastral Nr. topografic	Suprafaţa* (mp)	Observaţii / Referinţe
A1		2	Sector cadastral:5 Teren neimprejmuit; LEA 20 KV PTA-1 SILISTEA CRUCII

Construcţii

Crt	Nr cadastral Nr. topografic	Adresa	Observaţii / Referinţe
A1.1		Jud. Dolj	Nr. niveluri:1; S. construita la sol:1 mp; Stalp electric

B. Partea II. Proprietari şi acte

Inscrieri privitoare la dreptul de proprietate şi alte drepturi reale		Referinţe
/		
Act Normativ nr. HG NR. 1705, din 29/11/2006 emis de GUVERNUL ROMANIEI (Legea 123 din 10.07.2012; Contract de concesiune nr. 6 din 20.06.2005; Act Aditional nr. 1 din 04.03.2016; Licenta pentru distributia energiei electrice nr. 14033 din 01.07.2002 si Anexa);		
B1	Intabulare, drept de PROPRIETATE, dobandit prin Lege, cota actuala 1/1, cota initiala 1/1	A1, A1.1
	1) **STATUL ROMAN- DOMENIUL PUBLIC**, CIF:9999999999999, LIPSA CUI	
B2	Intabulare, drept de ADMINISTRARE, dobandit prin Lege, cota actuala 1/1, cota initiala 1/1	A1, A1.1
	1) **MINISTERUL ECONOMIEI SI COMERTULUI**, CIF:9999999999999, LIPSA CUI	
B3	Intabulare, drept de CONCESIUNEpe o perioada de 49 de ani, dobandit prin Lege, cota actuala 1/1, cota initiala 1/1	A1, A1.1
	1) **CEZ DISTRIBUTIE SA**, CIF:14491102	

C. Partea III. SARCINI .

Inscrieri privind dezmembramintele dreptului de proprietate, drepturi reale de garanţie şi sarcini	Referinţe
NU SUNT	

Document care conține date cu caracter personal, protejat de prevederile Regulamentului (UE) nr. 679/2016 și Legii 190/2018

Anexa Nr. 1 La Partea I

Teren

Nr cadastral	Suprafaţa (mp)*	Observaţii / Referinţe
	2	LEA 20 KV PTA-1 SILISTEA CRUCII

* Suprafaţa este determinată in planul de proiecţie Stereo 70.

DETALII LINIARE IMOBIL

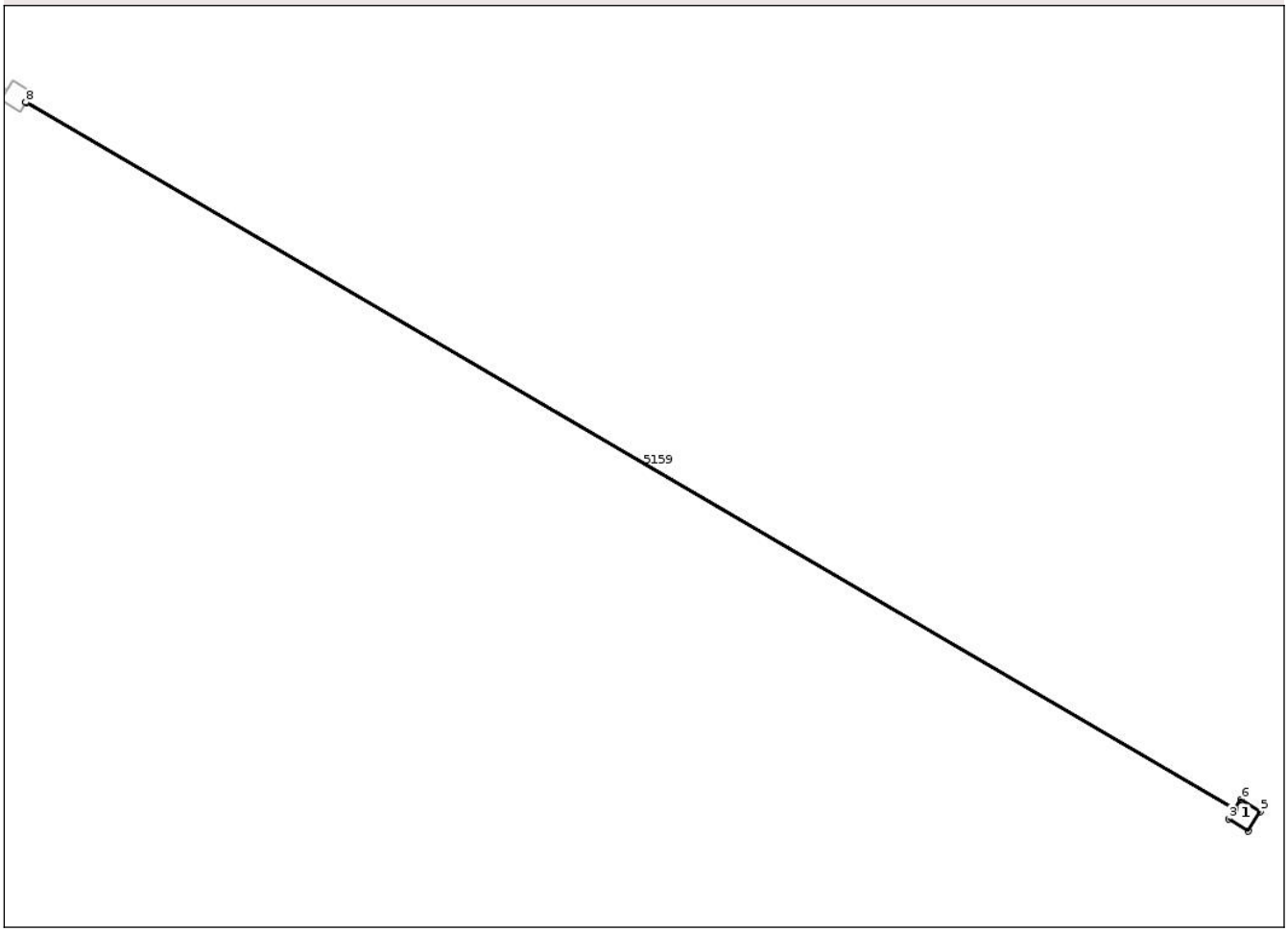

Date referitoare la teren

Crt	Categorie folosință	Intra vilan	Suprafaţa (mp)	Tarla	Parcelă	Nr. topo	Observaţii / Referinţe
1	curti constructii	NU	2	16	96/3/4	-	

Date referitoare la construcţii

Crt	Număr	Destinaţie construcţie	Supraf. (mp)	Situaţie juridică	Observaţii / Referinţe
A1.1		constructii industriale si edilitare	1	Cu acte	Nr. niveluri:1; S. construita la sol:1 mp; Stalp electric

Lungime Segmente
1) Valorile lungimilor segmentelor sunt obţinute din proiecţie în plan.

Punct început	X / Y	Punct sfârşit	X / Y	Lungime segment (** (m)
1	380.739,897 282.316,765	2	380.803,721 282.279,487	73.913
2	380.803,721 282.279,487	3	380.803,408 282.278,981	0.595
3	380.803,408 282.278,981	4	380.804,429 282.278,35	1.2

Document care conține date cu caracter personal, protejat de prevederile Regulamentului (UE) nr. 679/2016 și Legii 190/2018

Punct început	X / Y	Punct sfârşit	X / Y	Lungime segment (** (m)
4	380.804,429 282.278,35	5	380.805,06 282.279,371	1.2
5	380.805,06 282.279,371	6	380.804,039 282.280,002	1.2
6	380.804,039 282.280,002	7	380.803,724 282.279,492	0.599
7	380.803,724 282.279,492	8	380.739,9 282.316,77	73.913
8	380.739,9 282.316,77	1	380.739,897 282.316,765	0.006

** Lungimile segmentelor sunt determinate în planul de proiecţie Stereo 70 şi sunt rotunjite la 1 milimetru.
*** Distanţa dintre puncte este formată din segmente cumulate ce sunt mai mici decât valoarea 1 milimetru.

Document care conține date cu caracter personal, protejat de prevederile Regulamentului (UE) nr. 679/2016 și Legii 190/2018

DATE DESPRE IMOBILUL NR. 5153

Oficiul de Cadastru şi Publicitate Imobiliară DOLJ
Biroul de Cadastru şi Publicitate Imobiliară Craiova

A. Partea I. Descrierea imobilului

TEREN Extravilan

Adresa: Jud. Dolj, T16 P96/5/9

Nr. Crt	Nr cadastral Nr. topografic	Suprafaţa* (mp)	Observaţii / Referinţe
A1		1	Sector cadastral:5 Teren neimprejmuit; LEA 0.4 KV PTA-1 IAS AFUMATI (CRR)

Construcţii

Crt	Nr cadastral Nr. topografic	Adresa	Observaţii / Referinţe
A1.1		Jud. Dolj	Nr. niveluri:1; S. construita la sol:1 mp; Stalp electric

B. Partea II. Proprietari şi acte

Inscrieri privitoare la dreptul de proprietate şi alte drepturi reale		Referinţe
/		
Act Normativ nr. HG NR. 1705, din 29/11/2006 emis de GUVERNUL ROMANIEI (Legea 123 din 10.07.2012; Contract de concesiune nr. 6 din 20.06.2005; Act Aditional nr. 1 din 04.03.2016; Licenta pentru distributia energiei electrice nr. 14033 din 01.07.2002 si Anexa);		
B1	Intabulare, drept de PROPRIETATE, dobandit prin Lege, cota actuala 1/1, cota initiala 1/1	A1, A1.1
	1) **STATUL ROMAN- DOMENIUL PUBLIC**, CIF:9999999999999, LIPSA CUI	
B2	Intabulare, drept de ADMINISTRARE, dobandit prin Lege, cota actuala 1/1, cota initiala 1/1	A1, A1.1
	1) **MINISTERUL ECONOMIEI SI COMERTULUI**, CIF:9999999999999, LIPSA CUI	
B3	Intabulare, drept de CONCESIUNEpe o perioada de 49 de ani, dobandit prin Lege, cota actuala 1/1, cota initiala 1/1	A1, A1.1
	1) **CEZ DISTRIBUTIE SA**, CIF:14491102	

C. Partea III. SARCINI .

Inscrieri privind dezmembramintele dreptului de proprietate, drepturi reale de garanţie şi sarcini	Referinţe
NU SUNT	

Document care conține date cu caracter personal, protejat de prevederile Regulamentului (UE) nr. 679/2016 și Legii 190/2018

Anexa Nr. 1 La Partea I

Teren

Nr cadastral	Suprafaţa (mp)*	Observaţii / Referinţe
	1	LEA 0.4 KV PTA-1 IAS AFUMATI (CRR)

* Suprafaţa este determinată in planul de proiecţie Stereo 70.

DETALII LINIARE IMOBIL

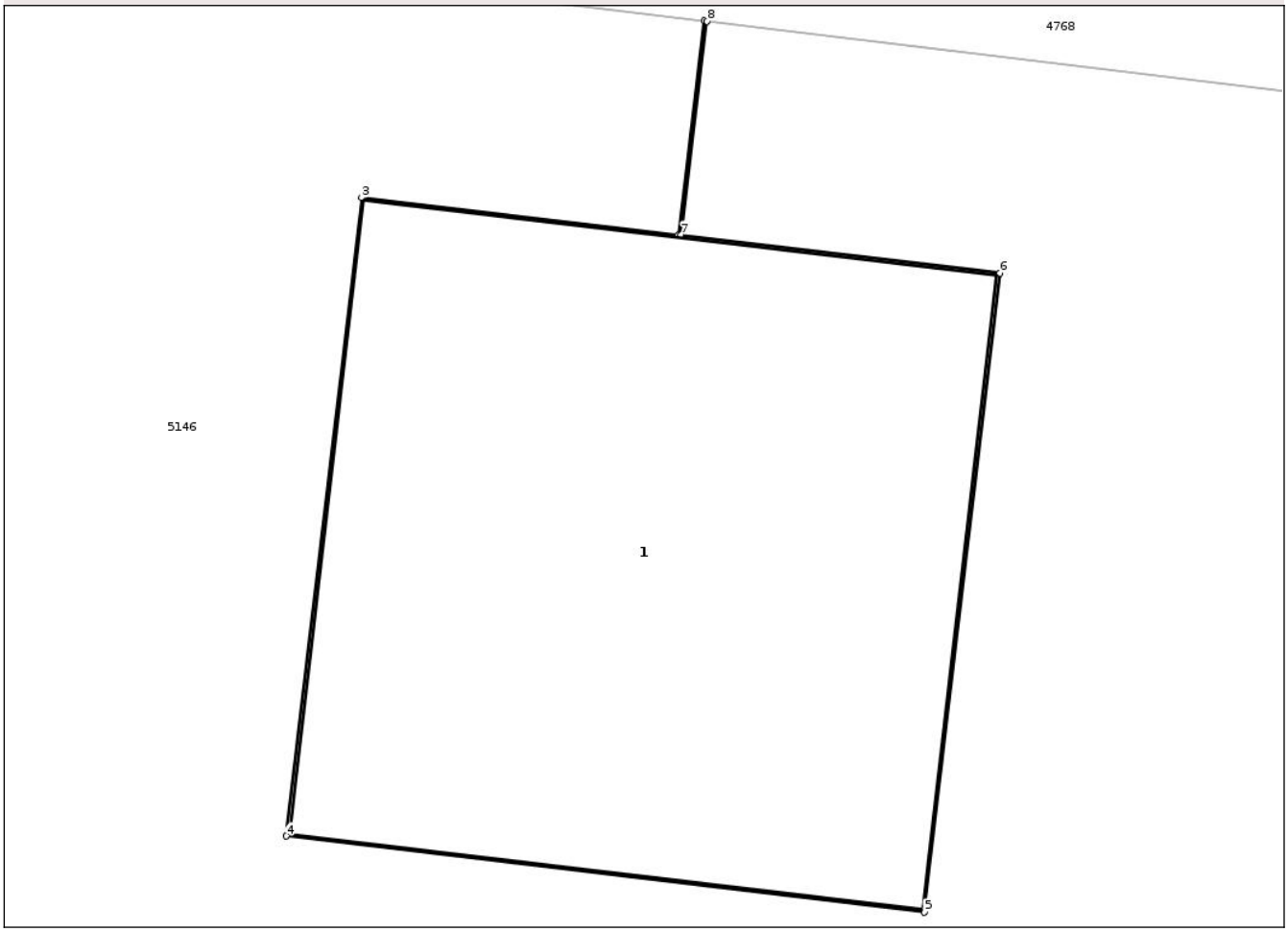

Date referitoare la teren

Crt	Categorie folosință	Intra vilan	Suprafaţa (mp)	Tarla	Parcelă	Nr. topo	Observaţii / Referinţe
1	curti constructii	NU	1	16	96/5/9	-	

Date referitoare la construcţii

Crt	Număr	Destinaţie construcţie	Supraf. (mp)	Situaţie juridică	Observaţii / Referinţe
A1.1		constructii industriale si edilitare	1	Cu acte	Nr. niveluri:1; S. construita la sol:1 mp; Stalp electric

Lungime Segmente
1) Valorile lungimilor segmentelor sunt obţinute din proiecţie în plan.

Punct început	X / Y	Punct sfârşit	X / Y	Lungime segment (** (m)
1	380.784,187 282.020,805	2	380.784,138 282.020,405	0.403
2	380.784,138 282.020,405	3	380.783,547 282.020,475	0.595
3	380.783,547 282.020,475	4	380.783,406 282.019,284	1.199

Document care conține date cu caracter personal, protejat de prevederile Regulamentului (UE) nr. 679/2016 și Legii 190/2018

Punct început	X / Y	Punct sfârşit	X / Y	Lungime segment (** (m)
4	380.783,406 282.019,284	5	380.784,598 282.019,142	1.2
5	380.784,598 282.019,142	6	380.784,739 282.020,334	1.2
6	380.784,739 282.020,334	7	380.784,143 282.020,405	0.6
7	380.784,143 282.020,405	8	380.784,192 282.020,804	0.402
8	380.784,192 282.020,804	1	380.784,187 282.020,805	0.005

** Lungimile segmentelor sunt determinate în planul de proiecţie Stereo 70 şi sunt rotunjite la 1 milimetru.
*** Distanţa dintre puncte este formată din segmente cumulate ce sunt mai mici decât valoarea 1 milimetru.

Document care conține date cu caracter personal, protejat de prevederile Regulamentului (UE) nr. 679/2016 și Legii 190/2018

DATE DESPRE IMOBILUL NR. 5154

Oficiul de Cadastru şi Publicitate Imobiliară DOLJ
Biroul de Cadastru şi Publicitate Imobiliară Craiova

A. Partea I. Descrierea imobilului

TEREN Extravilan

Adresa: Jud. Dolj, T16 P96/3/6

Nr. Crt	Nr cadastral Nr. topografic	Suprafaţa* (mp)	Observaţii / Referinţe
A1		2	Sector cadastral:5 Teren neimprejmuit; LEA 20 KV PTA-1 SILISTEA CRUCII

Construcţii

Crt	Nr cadastral Nr. topografic	Adresa	Observaţii / Referinţe
A1.1		Jud. Dolj	Nr. niveluri:1; S. construita la sol:1 mp; Stalp electric

B. Partea II. Proprietari şi acte

Inscrieri privitoare la dreptul de proprietate şi alte drepturi reale		Referinţe
/		
Act Normativ nr. HG NR. 1705, din 29/11/2006 emis de GUVERNUL ROMANIEI (Legea 123 din 10.07.2012; Contract de concesiune nr. 6 din 20.06.2005; Act Aditional nr. 1 din 04.03.2016; Licenta pentru distributia energiei electrice nr. 14033 din 01.07.2002 si Anexa);		
B1	Intabulare, drept de PROPRIETATE, dobandit prin Lege, cota actuala 1/1, cota initiala 1/1	A1, A1.1
	1) **STATUL ROMAN- DOMENIUL PUBLIC**, CIF:9999999999999, LIPSA CUI	
B2	Intabulare, drept de ADMINISTRARE, dobandit prin Lege, cota actuala 1/1, cota initiala 1/1	A1, A1.1
	1) **MINISTERUL ECONOMIEI SI COMERTULUI**, CIF:9999999999999, LIPSA CUI	
B3	Intabulare, drept de CONCESIUNEpe o perioada de 49 de ani, dobandit prin Lege, cota actuala 1/1, cota initiala 1/1	A1, A1.1
	1) **CEZ DISTRIBUTIE SA**, CIF:14491102	

C. Partea III. SARCINI .

Inscrieri privind dezmembramintele dreptului de proprietate, drepturi reale de garanţie şi sarcini	Referinţe
NU SUNT	

Document care conține date cu caracter personal, protejat de prevederile Regulamentului (UE) nr. 679/2016 și Legii 190/2018

Anexa Nr. 1 La Partea I

Teren

Nr cadastral	Suprafaţa (mp)*	Observaţii / Referinţe
	2	LEA 20 KV PTA-1 SILISTEA CRUCII

* Suprafaţa este determinată in planul de proiecţie Stereo 70.

DETALII LINIARE IMOBIL

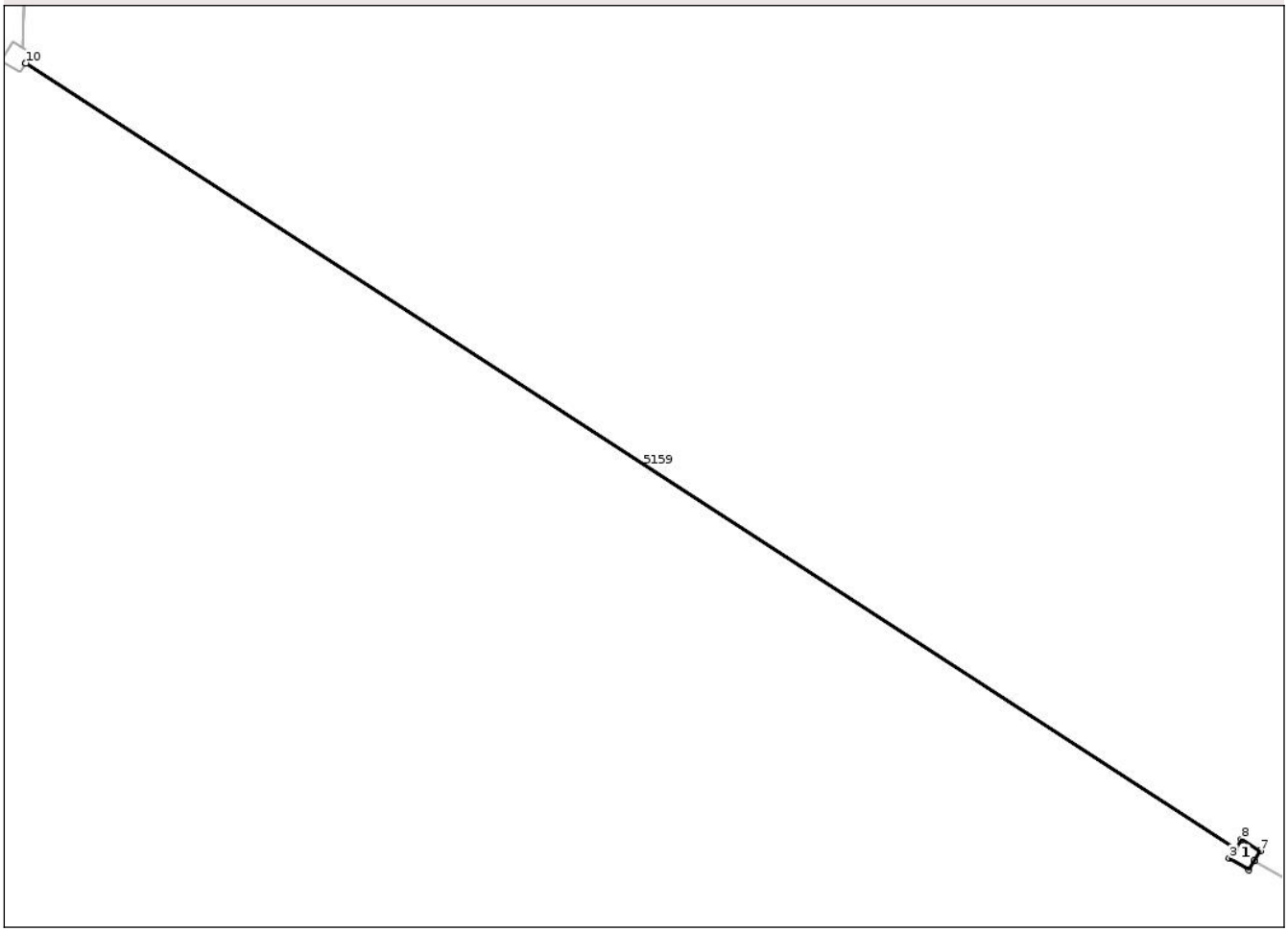

Date referitoare la teren

Crt	Categorie folosință	Intra vilan	Suprafaţa (mp)	Tarla	Parcelă	Nr. topo	Observaţii / Referinţe
1	curti constructii	NU	2	16	96/3/6	-	

Date referitoare la construcţii

Crt	Număr	Destinaţie construcţie	Supraf. (mp)	Situaţie juridică	Observaţii / Referinţe
A1.1		constructii industriale si edilitare	1	Cu acte	Nr. niveluri:1; S. construita la sol:1 mp; Stalp electric

Lungime Segmente
1) Valorile lungimilor segmentelor sunt obţinute din proiecţie în plan.

Punct început	X / Y	Punct sfârşit	X / Y	Lungime segment (** (m)
1	380.673,891 282.359,571	2	380.738,877 282.317,396	77.472
2	380.738,877 282.317,396	3	380.738,564 282.316,89	0.595
3	380.738,564 282.316,89	4	380.739,585 282.316,259	1.2

Document care conține date cu caracter personal, protejat de prevederile Regulamentului (UE) nr. 679/2016 și Legii 190/2018

Punct început	X / Y	Punct sfârşit	X / Y	Lungime segment (** (m)
4	380.739,585 282.316,259	5	380.739,897 282.316,765	0.594
5	380.739,897 282.316,765	6	380.739,9 282.316,77	0.006
6	380.739,9 282.316,77	7	380.740,216 282.317,28	0.6
7	380.740,216 282.317,28	8	380.739,195 282.317,911	1.2
8	380.739,195 282.317,911	9	380.738,879 282.317,401	0.6
9	380.738,879 282.317,401	10	380.673,893 282.359,575	77.471
10	380.673,893 282.359,575	1	380.673,891 282.359,571	0.004

** Lungimile segmentelor sunt determinate în planul de proiecţie Stereo 70 şi sunt rotunjite la 1 milimetru.
*** Distanţa dintre puncte este formată din segmente cumulate ce sunt mai mici decât valoarea 1 milimetru.

Document care conține date cu caracter personal, protejat de prevederile Regulamentului (UE) nr. 679/2016 și Legii 190/2018

DATE DESPRE IMOBILUL NR. 5155

Oficiul de Cadastru şi Publicitate Imobiliară DOLJ
Biroul de Cadastru şi Publicitate Imobiliară Craiova

A. Partea I. Descrierea imobilului

TEREN Extravilan

Adresa: Jud. Dolj, T16 P96/5/5

Nr. Crt	Nr cadastral Nr. topografic	Suprafaţa* (mp)	Observaţii / Referinţe
A1		1	Sector cadastral:5 Teren neimprejmuit; LEA 0.4 KV PTA-1 IAS AFUMATI (CRR)

Construcţii

Crt	Nr cadastral Nr. topografic	Adresa	Observaţii / Referinţe
A1.1		Jud. Dolj	Nr. niveluri:1; S. construita la sol:1 mp; Stalp electric

B. Partea II. Proprietari şi acte

Inscrieri privitoare la dreptul de proprietate şi alte drepturi reale		Referinţe
/		
Act Normativ nr. HG NR. 1705, din 29/11/2006 emis de GUVERNUL ROMANIEI (Legea 123 din 10.07.2012; Contract de concesiune nr. 6 din 20.06.2005; Act Aditional nr. 1 din 04.03.2016; Licenta pentru distributia energiei electrice nr. 14033 din 01.07.2002 si Anexa);		
B1	Intabulare, drept de PROPRIETATE, dobandit prin Lege, cota actuala 1/1, cota initiala 1/1	A1, A1.1
	1) **STATUL ROMAN- DOMENIUL PUBLIC**, CIF:9999999999999, LIPSA CUI	
B2	Intabulare, drept de ADMINISTRARE, dobandit prin Lege, cota actuala 1/1, cota initiala 1/1	A1, A1.1
	1) **MINISTERUL ECONOMIEI SI COMERTULUI**, CIF:9999999999999, LIPSA CUI	
B3	Intabulare, drept de CONCESIUNEpe o perioada de 49 de ani, dobandit prin Lege, cota actuala 1/1, cota initiala 1/1	A1, A1.1
	1) **CEZ DISTRIBUTIE SA**, CIF:14491102	

C. Partea III. SARCINI .

Inscrieri privind dezmembramintele dreptului de proprietate, drepturi reale de garanţie şi sarcini	Referinţe
NU SUNT	

Document care conține date cu caracter personal, protejat de prevederile Regulamentului (UE) nr. 679/2016 și Legii 190/2018

Anexa Nr. 1 La Partea I

Teren

Nr cadastral	Suprafaţa (mp)*	Observaţii / Referinţe
	1	LEA 0.4 KV PTA-1 IAS AFUMATI (CRR)

* Suprafaţa este determinată in planul de proiecţie Stereo 70.

DETALII LINIARE IMOBIL

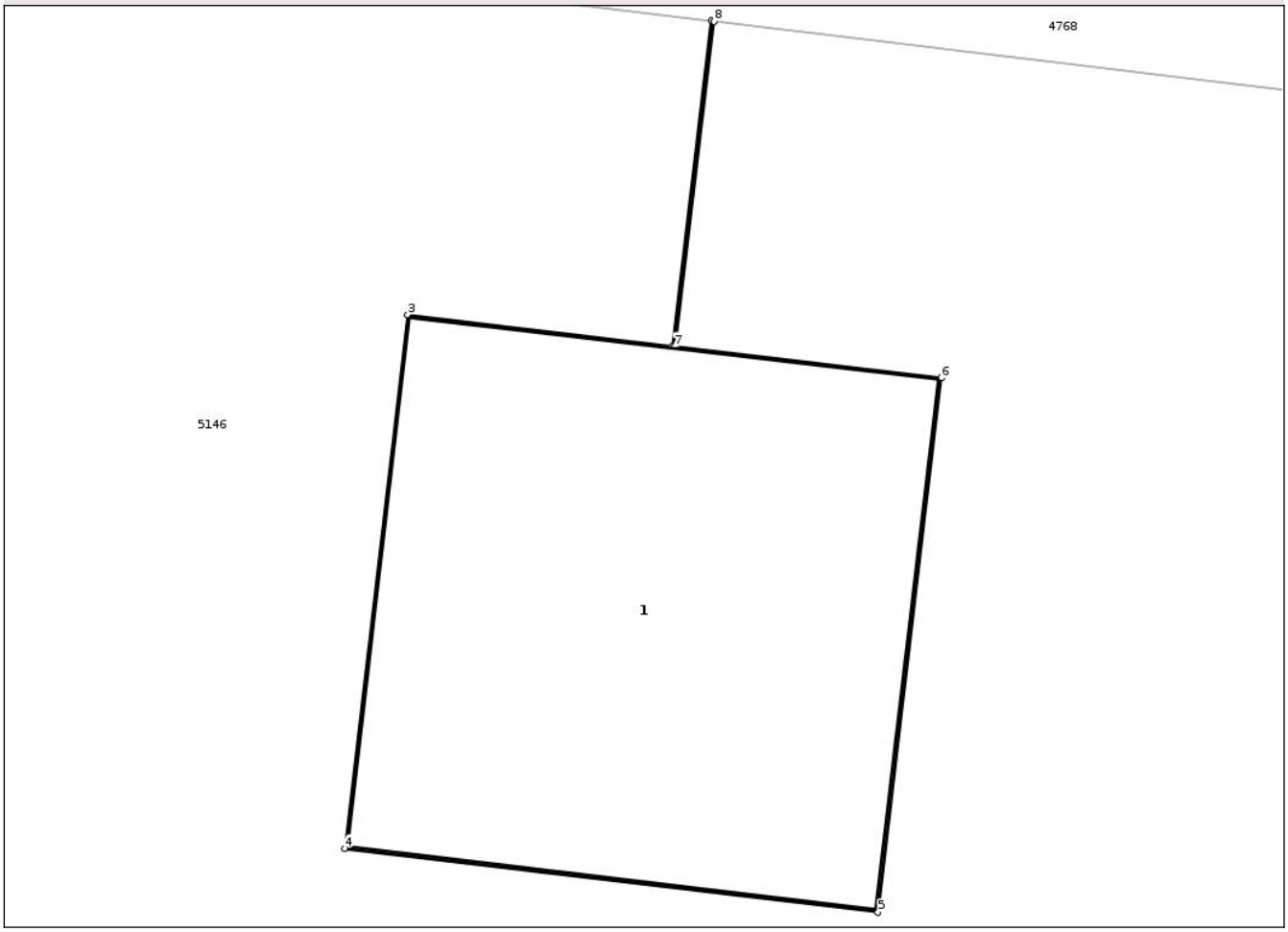

Date referitoare la teren

Crt	Categorie folosință	Intra vilan	Suprafaţa (mp)	Tarla	Parcelă	Nr. topo	Observaţii / Referinţe
1	curti constructii	NU	1	16	96/5/5	-	

Date referitoare la construcţii

Crt	Număr	Destinaţie construcţie	Supraf. (mp)	Situaţie juridică	Observaţii / Referinţe
A1.1		constructii industriale si edilitare	1	Cu acte	Nr. niveluri:1; S. construita la sol:1 mp; Stalp electric

Lungime Segmente
1) Valorile lungimilor segmentelor sunt obţinute din proiecţie în plan.

Punct început	X / Y	Punct sfârşit	X / Y	Lungime segment (** (m)
1	380.726,28 282.027,824	2	380.726,192 282.027,098	0.731
2	380.726,192 282.027,098	3	380.725,601 282.027,168	0.595
3	380.725,601 282.027,168	4	380.725,46 282.025,977	1.199

Document care conține date cu caracter personal, protejat de prevederile Regulamentului (UE) nr. 679/2016 și Legii 190/2018

Punct început	X / Y	Punct sfârşit	X / Y	Lungime segment (** (m)
4	380.725,46 282.025,977	5	380.726,651 282.025,835	1.199
5	380.726,651 282.025,835	6	380.726,793 282.027,027	1.2
6	380.726,793 282.027,027	7	380.726,197 282.027,097	0.6
7	380.726,197 282.027,097	8	380.726,285 282.027,823	0.731
8	380.726,285 282.027,823	1	380.726,28 282.027,824	0.005

** Lungimile segmentelor sunt determinate în planul de proiecţie Stereo 70 şi sunt rotunjite la 1 milimetru.
*** Distanţa dintre puncte este formată din segmente cumulate ce sunt mai mici decât valoarea 1 milimetru.

Document care conține date cu caracter personal, protejat de prevederile Regulamentului (UE) nr. 679/2016 și Legii 190/2018

DATE DESPRE IMOBILUL NR. 5156

Oficiul de Cadastru şi Publicitate Imobiliară DOLJ
Biroul de Cadastru şi Publicitate Imobiliară Craiova

A. Partea I. Descrierea imobilului

TEREN Extravilan

Adresa: Jud. Dolj, T16 P96/3/8

Nr. Crt	Nr cadastral Nr. topografic	Suprafaţa* (mp)	Observaţii / Referinţe
A1		2	Sector cadastral:5 Teren neimprejmuit; LEA 20 KV PTA-1 SILISTEA CRUCII

Construcţii

Crt	Nr cadastral Nr. topografic	Adresa	Observaţii / Referinţe
A1.1		Jud. Dolj	Nr. niveluri:1; S. construita la sol:1 mp; Stalp electric

B. Partea II. Proprietari şi acte

Inscrieri privitoare la dreptul de proprietate şi alte drepturi reale		Referinţe
/		
Act Normativ nr. HG NR. 1705, din 29/11/2006 emis de GUVERNUL ROMANIEI (Legea 123 din 10.07.2012; Contract de concesiune nr. 6 din 20.06.2005; Act Aditional nr. 1 din 04.03.2016; Licenta pentru distributia energiei electrice nr. 14033 din 01.07.2002 si Anexa);		
B1	Intabulare, drept de PROPRIETATE, dobandit prin Lege, cota actuala 1/1, cota initiala 1/1	A1, A1.1
	1) **STATUL ROMAN- DOMENIUL PUBLIC**, CIF:9999999999999, LIPSA CUI	
B2	Intabulare, drept de ADMINISTRARE, dobandit prin Lege, cota actuala 1/1, cota initiala 1/1	A1, A1.1
	1) **MINISTERUL ECONOMIEI SI COMERTULUI**, CIF:9999999999999, LIPSA CUI	
B3	Intabulare, drept de CONCESIUNEpe o perioada de 49 de ani, dobandit prin Lege, cota actuala 1/1, cota initiala 1/1	A1, A1.1
	1) **CEZ DISTRIBUTIE SA**, CIF:14491102	

C. Partea III. SARCINI .

Inscrieri privind dezmembramintele dreptului de proprietate, drepturi reale de garanţie şi sarcini	Referinţe
NU SUNT	

Document care conține date cu caracter personal, protejat de prevederile Regulamentului (UE) nr. 679/2016 și Legii 190/2018

Anexa Nr. 1 La Partea I

Teren

Nr cadastral	Suprafaţa (mp)*	Observaţii / Referinţe
	2	LEA 20 KV PTA-1 SILISTEA CRUCII

* Suprafaţa este determinată in planul de proiecţie Stereo 70.

DETALII LINIARE IMOBIL

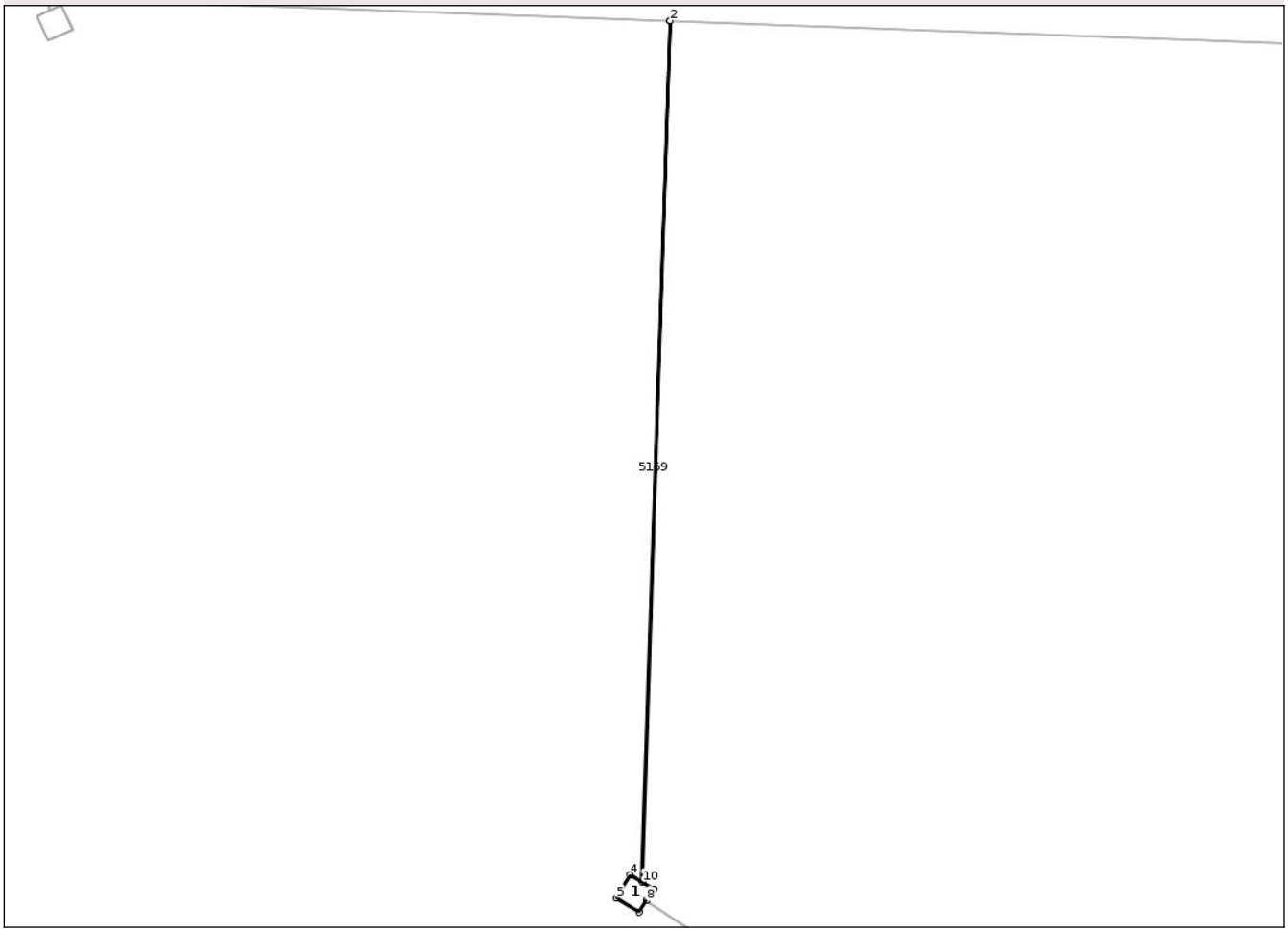

Date referitoare la teren

Crt	Categorie folosință	Intra vilan	Suprafaţa (mp)	Tarla	Parcelă	Nr. topo	Observaţii / Referinţe
1	curti constructii	NU	2	16	96/3/8	-	

Date referitoare la construcţii

Crt	Număr	Destinaţie construcţie	Supraf. (mp)	Situaţie juridică	Observaţii / Referinţe
A1.1		constructii industriale si edilitare	1	Cu acte	Nr. niveluri:1; S. construita la sol:1 mp; Stalp electric

Lungime Segmente
1) Valorile lungimilor segmentelor sunt obţinute din proiecţie în plan.

Punct început	X / Y	Punct sfârşit	X / Y	Lungime segment (** (m)
1	380.674,949 282.398,386	2	380.674,944 282.398,386	0.005
2	380.674,944 282.398,386	3	380.673,694 282.360,403	38.004
3	380.673,694 282.360,403	4	380.673,188 282.360,716	0.595

Document care conține date cu caracter personal, protejat de prevederile Regulamentului (UE) nr. 679/2016 și Legii 190/2018

Punct început	X / Y	Punct sfârşit	X / Y	Lungime segment (** (m)
4	380.673,188 282.360,716	5	380.672,557 282.359,695	1.2
5	380.672,557 282.359,695	6	380.673,578 282.359,064	1.2
6	380.673,578 282.359,064	7	380.673,891 282.359,571	0.596
7	380.673,891 282.359,571	8	380.673,893 282.359,575	0.004
8	380.673,893 282.359,575	9	380.674,209 282.360,085	0.6
9	380.674,209 282.360,085	10	380.673,733 282.360,382	0.561
10	380.673,733 282.360,382	1	380.674,949 282.398,386	38.023

** Lungimile segmentelor sunt determinate în planul de proiecţie Stereo 70 şi sunt rotunjite la 1 milimetru.
*** Distanţa dintre puncte este formată din segmente cumulate ce sunt mai mici decât valoarea 1 milimetru.

Document care conține date cu caracter personal, protejat de prevederile Regulamentului (UE) nr. 679/2016 și Legii 190/2018

DATE DESPRE IMOBILUL NR. 5157

Oficiul de Cadastru şi Publicitate Imobiliară DOLJ
Biroul de Cadastru şi Publicitate Imobiliară Craiova

A. Partea I. Descrierea imobilului

TEREN Extravilan

Adresa: Jud. Dolj, T16 P96/5/10

Nr. Crt	Nr cadastral Nr. topografic	Suprafaţa* (mp)	Observaţii / Referinţe
A1		1	Sector cadastral:5 Teren neimprejmuit; LEA 0.4 KV PTA-1 IAS AFUMATI (CRR)

Construcţii

Crt	Nr cadastral Nr. topografic	Adresa	Observaţii / Referinţe
A1.1		Jud. Dolj	Nr. niveluri:1; S. construita la sol:1 mp; Stalp electric

B. Partea II. Proprietari şi acte

Inscrieri privitoare la dreptul de proprietate şi alte drepturi reale		Referinţe
/		
Act Normativ nr. HG NR. 1705, din 29/11/2006 emis de GUVERNUL ROMANIEI (Legea 123 din 10.07.2012; Contract de concesiune nr. 6 din 20.06.2005; Act Aditional nr. 1 din 04.03.2016; Licenta pentru distributia energiei electrice nr. 14033 din 01.07.2002 si Anexa);		
B1	Intabulare, drept de PROPRIETATE, dobandit prin Lege, cota actuala 1/1, cota initiala 1/1	A1, A1.1
	1) **STATUL ROMAN- DOMENIUL PUBLIC**, CIF:9999999999999, LIPSA CUI	
B2	Intabulare, drept de ADMINISTRARE, dobandit prin Lege, cota actuala 1/1, cota initiala 1/1	A1, A1.1
	1) **MINISTERUL ECONOMIEI SI COMERTULUI**, CIF:9999999999999, LIPSA CUI	
B3	Intabulare, drept de CONCESIUNEpe o perioada de 49 de ani, dobandit prin Lege, cota actuala 1/1, cota initiala 1/1	A1, A1.1
	1) **CEZ DISTRIBUTIE SA**, CIF:14491102	

C. Partea III. SARCINI .

Inscrieri privind dezmembramintele dreptului de proprietate, drepturi reale de garanţie şi sarcini	Referinţe
NU SUNT	

Document care conține date cu caracter personal, protejat de prevederile Regulamentului (UE) nr. 679/2016 și Legii 190/2018

Anexa Nr. 1 La Partea I

Teren

Nr cadastral	Suprafaţa (mp)*	Observaţii / Referinţe
	1	LEA 0.4 KV PTA-1 IAS AFUMATI (CRR)

* Suprafaţa este determinată in planul de proiecţie Stereo 70.

DETALII LINIARE IMOBIL

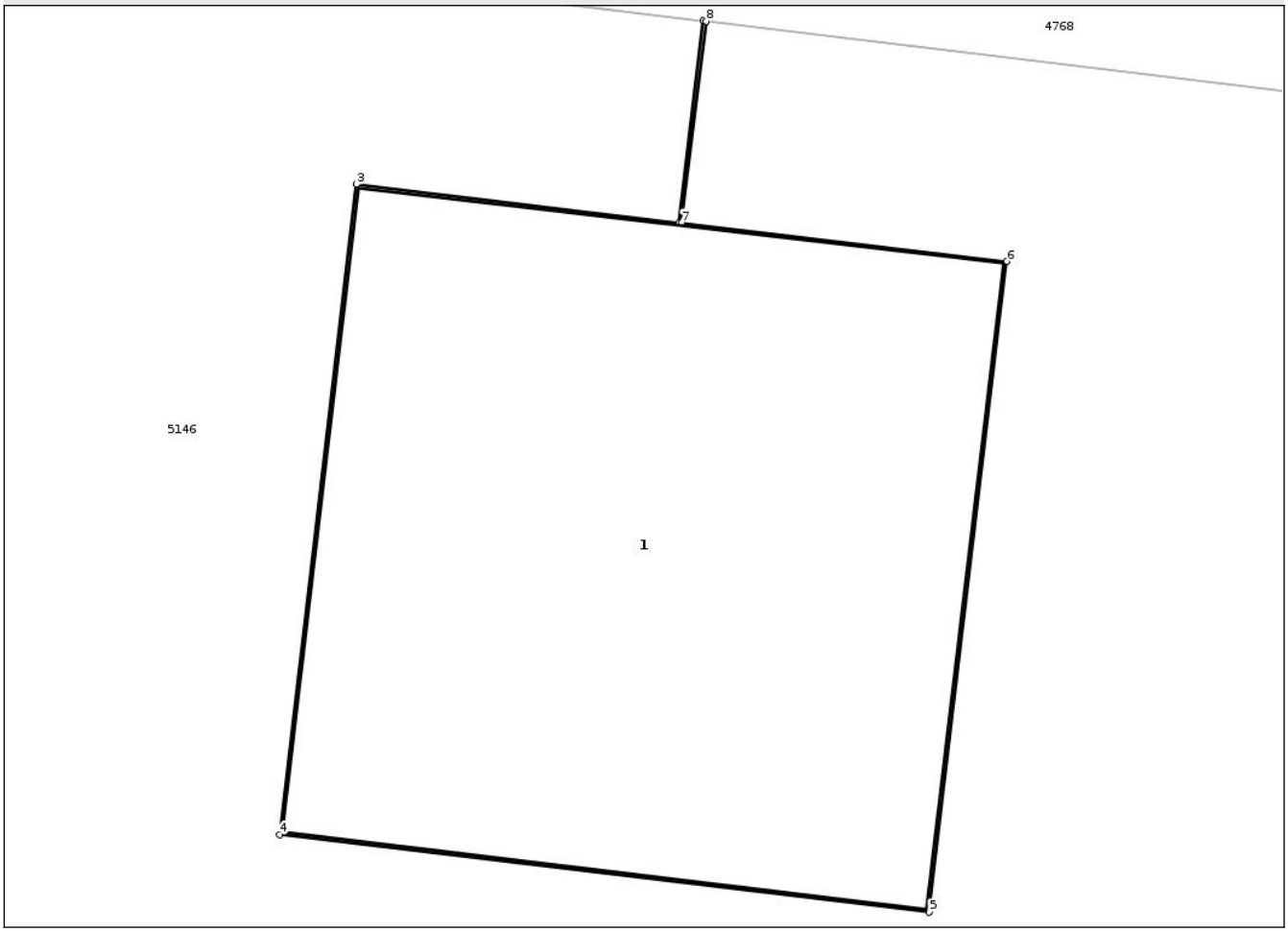

Date referitoare la teren

Crt	Categorie folosință	Intra vilan	Suprafaţa (mp)	Tarla	Parcelă	Nr. topo	Observaţii / Referinţe
1	curti constructii	NU	1	16	96/5/10	-	

Date referitoare la construcţii

Crt	Număr	Destinaţie construcţie	Supraf. (mp)	Situaţie juridică	Observaţii / Referinţe
A1.1		constructii industriale si edilitare	1	Cu acte	Nr. niveluri:1; S. construita la sol:1 mp; Stalp electric

Lungime Segmente
1) Valorile lungimilor segmentelor sunt obţinute din proiecţie în plan.

Punct început	X / Y	Punct sfârşit	X / Y	Lungime segment (** (m)
1	380.672,544 282.034,355	2	380.672,499 282.033,985	0.373
2	380.672,499 282.033,985	3	380.671,908 282.034,055	0.595
3	380.671,908 282.034,055	4	380.671,767 282.032,864	1.199

Document care conține date cu caracter personal, protejat de prevederile Regulamentului (UE) nr. 679/2016 și Legii 190/2018

Punct început	X / Y	Punct sfârşit	X / Y	Lungime segment (** (m)
4	380.671,767 282.032,864	5	380.672,958 282.032,722	1.199
5	380.672,958 282.032,722	6	380.673,1 282.033,914	1.2
6	380.673,1 282.033,914	7	380.672,504 282.033,985	0.6
7	380.672,504 282.033,985	8	380.672,549 282.034,354	0.372
8	380.672,549 282.034,354	1	380.672,544 282.034,355	0.005

** Lungimile segmentelor sunt determinate în planul de proiecţie Stereo 70 şi sunt rotunjite la 1 milimetru.
*** Distanţa dintre puncte este formată din segmente cumulate ce sunt mai mici decât valoarea 1 milimetru.

Document care conține date cu caracter personal, protejat de prevederile Regulamentului (UE) nr. 679/2016 și Legii 190/2018

DATE DESPRE IMOBILUL NR. 5158

Oficiul de Cadastru şi Publicitate Imobiliară DOLJ
Biroul de Cadastru şi Publicitate Imobiliară Craiova

A. Partea I. Descrierea imobilului

TEREN Extravilan

Adresa: Jud. Dolj, T16 P96/3/9

Nr. Crt	Nr cadastral Nr. topografic	Suprafaţa* (mp)	Observaţii / Referinţe
A1		1	Sector cadastral:5 Teren neimprejmuit; LEA 20 KV PTA-1 SILISTEA CRUCII

Construcţii

Crt	Nr cadastral Nr. topografic	Adresa	Observaţii / Referinţe
A1.1		Jud. Dolj	Nr. niveluri:1; S. construita la sol:1 mp; Stalp electric

B. Partea II. Proprietari şi acte

Inscrieri privitoare la dreptul de proprietate şi alte drepturi reale		Referinţe
/		
Act Normativ nr. HG NR. 1705, din 29/11/2006 emis de GUVERNUL ROMANIEI (Legea 123 din 10.07.2012; Contract de concesiune nr. 6 din 20.06.2005; Act Aditional nr. 1 din 04.03.2016; Licenta pentru distributia energiei electrice nr. 14033 din 01.07.2002 si Anexa);		
B1	Intabulare, drept de PROPRIETATE, dobandit prin Lege, cota actuala 1/1, cota initiala 1/1	A1, A1.1
	1) **STATUL ROMAN- DOMENIUL PUBLIC**, CIF:9999999999999, LIPSA CUI	
B2	Intabulare, drept de ADMINISTRARE, dobandit prin Lege, cota actuala 1/1, cota initiala 1/1	A1, A1.1
	1) **MINISTERUL ECONOMIEI SI COMERTULUI**, CIF:9999999999999, LIPSA CUI	
B3	Intabulare, drept de CONCESIUNEpe o perioada de 49 de ani, dobandit prin Lege, cota actuala 1/1, cota initiala 1/1	A1, A1.1
	1) **CEZ DISTRIBUTIE SA**, CIF:14491102	

C. Partea III. SARCINI .

Inscrieri privind dezmembramintele dreptului de proprietate, drepturi reale de garanţie şi sarcini	Referinţe
NU SUNT	

Document care conține date cu caracter personal, protejat de prevederile Regulamentului (UE) nr. 679/2016 și Legii 190/2018

Anexa Nr. 1 La Partea I

Teren

Nr cadastral	Suprafaţa (mp)*	Observaţii / Referinţe
	1	LEA 20 KV PTA-1 SILISTEA CRUCII

* Suprafaţa este determinată in planul de proiecţie Stereo 70.

DETALII LINIARE IMOBIL

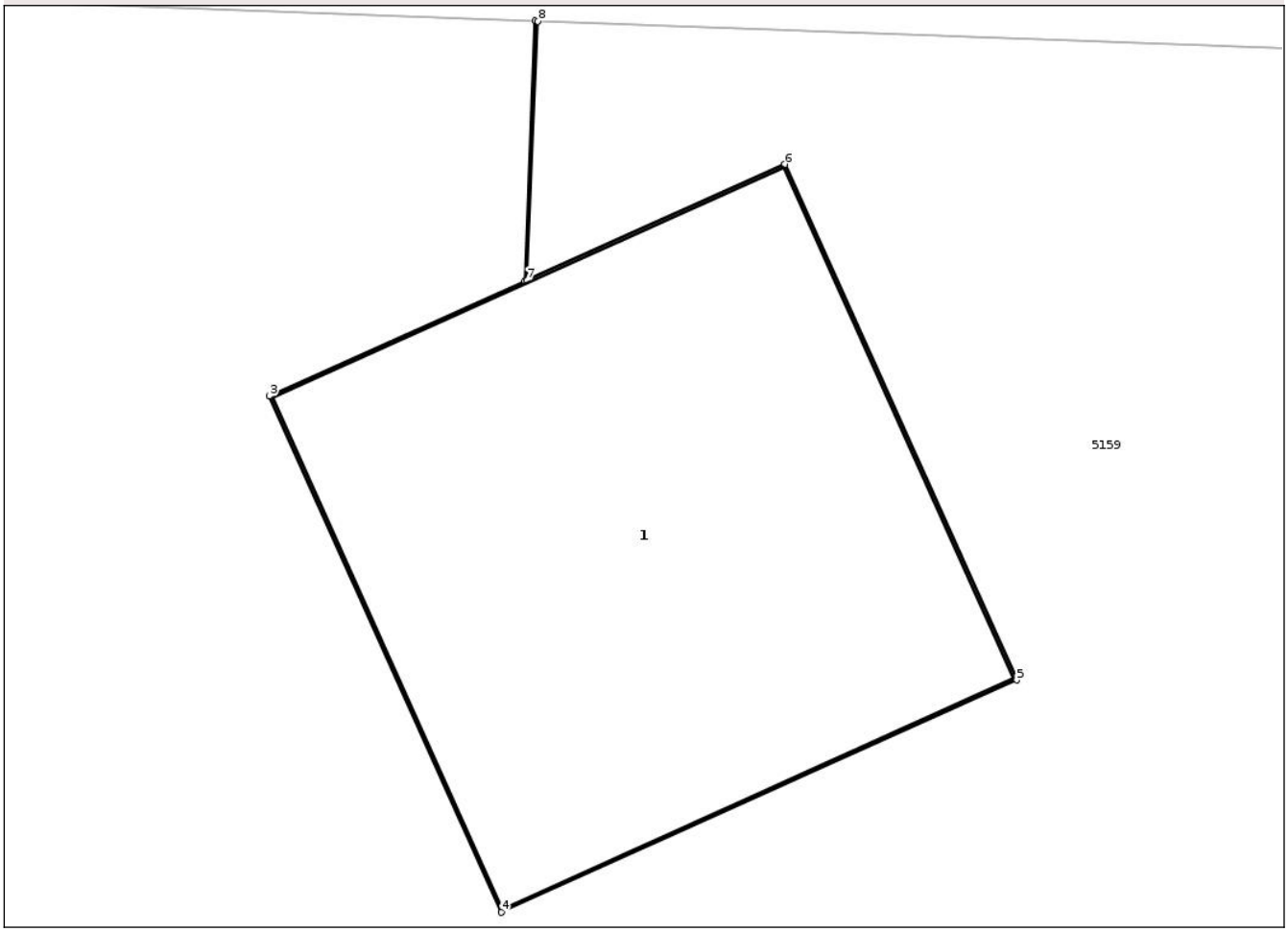

Date referitoare la teren

Crt	Categorie folosință	Intra vilan	Suprafaţa (mp)	Tarla	Parcelă	Nr. topo	Observaţii / Referinţe
1	curti constructii	NU	1	16	96/3/9	-	

Date referitoare la construcţii

Crt	Număr	Destinaţie construcţie	Supraf. (mp)	Situaţie juridică	Observaţii / Referinţe
A1.1		constructii industriale si edilitare	1	Cu acte	Nr. niveluri:1; S. construita la sol:1 mp; Stalp electric

Lungime Segmente
1) Valorile lungimilor segmentelor sunt obţinute din proiecţie în plan.

Punct început	X / Y	Punct sfârşit	X / Y	Lungime segment (** (m)
1	380.647,548 282.399,392	2	380.647,526 282.398,839	0.553
2	380.647,526 282.398,839	3	380.646,983 282.398,595	0.595
3	380.646,983 282.398,595	4	380.647,475 282.397,5	1.2

Document care conține date cu caracter personal, protejat de prevederile Regulamentului (UE) nr. 679/2016 și Legii 190/2018

Punct început	X / Y	Punct sfârşit	X / Y	Lungime segment (** (m)
4	380.647,475 282.397,5	5	380.648,57 282.397,993	1.201
5	380.648,57 282.397,993	6	380.648,078 282.399,087	1.2
6	380.648,078 282.399,087	7	380.647,53 282.398,841	0.601
7	380.647,53 282.398,841	8	380.647,553 282.399,391	0.55
8	380.647,553 282.399,391	1	380.647,548 282.399,392	0.005

** Lungimile segmentelor sunt determinate în planul de proiecţie Stereo 70 şi sunt rotunjite la 1 milimetru.
*** Distanţa dintre puncte este formată din segmente cumulate ce sunt mai mici decât valoarea 1 milimetru.

Document care conține date cu caracter personal, protejat de prevederile Regulamentului (UE) nr. 679/2016 și Legii 190/2018

DATE DESPRE IMOBILUL NR. 5159

Oficiul de Cadastru şi Publicitate Imobiliară DOLJ
Biroul de Cadastru şi Publicitate Imobiliară Craiova

A. Partea I. Descrierea imobilului

TEREN Extravilan

Adresa: Jud. Dolj, Comuna Urzicuta,Tarlaua 16 ,Parcela 96/3,judetul Dolj-extravilan

Nr. Crt	Nr cadastral Nr. topografic	Suprafaţa* (mp)	Observaţii / Referinţe
A1	30013	290.405	Sector cadastral:5 Teren neimprejmuit;

B. Partea II. Proprietari şi acte

Inscrieri privitoare la dreptul de proprietate şi alte drepturi reale		Referinţe
53417 / 27/06/2012		
Act Notarial nr. CVC aut nr 1364, din 26/06/2012 emis de BNP TOMITA DANA EUGENIA;		
B1	Intabulare, drept de PROPRIETATE, dobandit prin Conventie, cota actuala 1/1, cota initiala 1/1	A1
	1) **SC ELLIOS INTERNATIONAL SRL**, CIF:9999999999999, LIPSA CUI	

C. Partea III. SARCINI .

Inscrieri privind dezmembramintele dreptului de proprietate, drepturi reale de garanţie şi sarcini	Referinţe
NU SUNT	

Document care conține date cu caracter personal, protejat de prevederile Regulamentului (UE) nr. 679/2016 și Legii 190/2018

Anexa Nr. 1 La Partea I

Teren

Nr cadastral	Suprafaţa (mp)*	Observaţii / Referinţe
30013	290.405	

* Suprafaţa este determinată in planul de proiecţie Stereo 70.

DETALII LINIARE IMOBIL

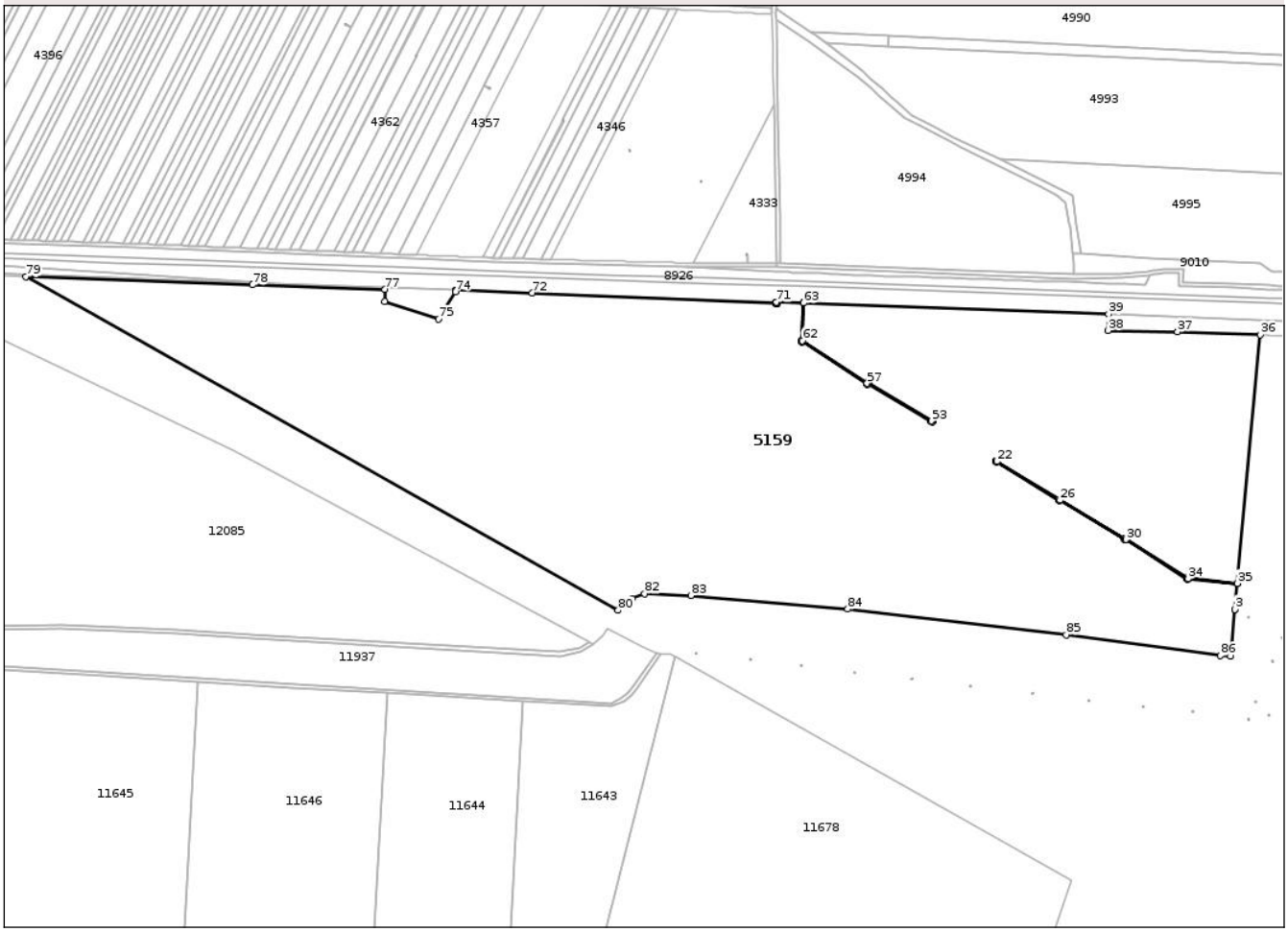

Date referitoare la teren

Crt	Categorie folosință	Intra vilan	Suprafaţa (mp)	Tarla	Parcelă	Nr. topo	Observaţii / Referinţe
1	arabil	NU	290.405	16	96/3	-	

Lungime Segmente

1) Valorile lungimilor segmentelor sunt obţinute din proiecţie în plan.

Punct început	X / Y	Punct sfârşit	X / Y	Lungime segment
1	381.105,401 282.042,79	2	381.109,849 282.089,763	47.183
4	381.112,258 282.115,986	5	381.062,546 282.120,684	49.933
7	381.061,21 282.120,805	8	381.061,526 282.121,315	0.6
10	380.999,482 282.159,554	11	380.998,461 282.160,185	1.2
13	380.933,377 282.199,68	14	380.933,061 282.199,169	0.601
16	380.932,356 282.200,311	17	380.869,626 282.238,664	73.526

Punct început	X / Y	Punct sfârşit	X / Y	Lungime segment
2	381.109,849 282.089,763	3	381.109,849 282.089,769	0.006
5	381.062,546 282.120,684	6	381.062,231 282.120,174	0.599
8	381.061,526 282.121,315	9	380.999,798 282.160,064	72.882
11	380.998,461 282.160,185	12	380.998,777 282.160,696	0.601
14	380.933,061 282.199,169	15	380.932,04 282.199,8	1.2
17	380.869,626 282.238,664	18	380.869,311 282.238,154	0.599

Punct început	X / Y	Punct sfârşit	X / Y	Lungime segment
3	381.109,849 282.089,769	4	381.112,258 282.115,986	26.327
6	381.062,231 282.120,174	7	381.061,21 282.120,805	1.2
9	380.999,798 282.160,064	10	380.999,482 282.159,554	0.6
12	380.998,777 282.160,696	13	380.933,377 282.199,68	76.137
15	380.932,04 282.199,8	16	380.932,356 282.200,311	0.601
18	380.869,311 282.238,154	19	380.868,29 282.238,785	1.2

Document care conține date cu caracter personal, protejat de prevederile Regulamentului (UE) nr. 679/2016 și Legii 190/2018

Punct început	X / Y	Punct sfârşit	X / Y	Lungime segment
19	380.868,29 282.238,785	20	380.868,921 282.239,806	1.2
22	380.869,629 282.238,669	23	380.932,359 282.200,315	73.526
25	380.933,692 282.200,19	26	380.933,379 282.199,684	0.595
28	380.999,092 282.161,206	29	381.000,113 282.160,575	1.2
31	381.061,528 282.121,319	32	381.061,841 282.121,826	0.596
34	381.062,549 282.120,688	35	381.112,259 282.115,991	49.931
37	381.051,796 282.369,223	38	380.981,804 282.370,672	70.007
40	380.674,949 282.398,386	41	380.673,733 282.360,382	38.023
43	380.673,893 282.359,575	44	380.738,879 282.317,401	77.471
46	380.740,216 282.317,28	47	380.739,9 282.316,77	0.6
49	380.804,039 282.280,002	50	380.805,06 282.279,371	1.2
52	380.803,408 282.278,981	53	380.803,721 282.279,487	0.595
55	380.739,585 282.316,259	56	380.738,564 282.316,89	1.2
58	380.673,891 282.359,571	59	380.673,578 282.359,064	0.596
61	380.673,188 282.360,716	62	380.673,694 282.360,403	0.595
64	380.647,553 282.399,391	65	380.647,53 282.398,841	0.55
67	380.648,57 282.397,993	68	380.647,475 282.397,5	1.201
70	380.647,526 282.398,839	71	380.647,548 282.399,392	0.553
73	380.323,932 282.411,271	74	380.323,869 282.409,55	1.722
76	380.252,423 282.399,987	77	380.252,85 282.411,979	12.0
79	379.890,737 282.424,706	80	380.487,859 282.089,018	685.012
82	380.514,395 282.105,605	83	380.561,285 282.103,78	46.926
85	380.939,602 282.064,3	86	381.095,113 282.043,216	156.934

Punct început	X / Y	Punct sfârşit	X / Y	Lungime segment
20	380.868,921 282.239,806	21	380.869,942 282.239,175	1.2
23	380.932,359 282.200,315	24	380.932,671 282.200,821	0.594
26	380.933,379 282.199,684	27	380.998,78 282.160,7	76.138
29	381.000,113 282.160,575	30	380.999,8 282.160,069	0.595
32	381.061,841 282.121,826	33	381.062,862 282.121,195	1.2
35	381.112,259 282.115,991	36	381.135,262 282.366,315	251.379
38	380.981,804 282.370,672	39	380.982,382 282.387,1	16.438
41	380.673,733 282.360,382	42	380.674,209 282.360,085	0.561
44	380.738,879 282.317,401	45	380.739,195 282.317,911	0.6
47	380.739,9 282.316,77	48	380.803,724 282.279,492	73.913
50	380.805,06 282.279,371	51	380.804,429 282.278,35	1.2
53	380.803,721 282.279,487	54	380.739,897 282.316,765	73.913
56	380.738,564 282.316,89	57	380.738,877 282.317,396	0.595
59	380.673,578 282.359,064	60	380.672,557 282.359,695	1.2
62	380.673,694 282.360,403	63	380.674,944 282.398,386	38.004
65	380.647,53 282.398,841	66	380.648,078 282.399,087	0.601
68	380.647,475 282.397,5	69	380.646,983 282.398,595	1.2
71	380.647,548 282.399,392	72	380.401,171 282.408,436	246.543
74	380.323,869 282.409,55	75	380.306,925 282.382,111	32.249
77	380.252,85 282.411,979	78	380.118,99 282.416,689	133.943
80	380.487,859 282.089,018	81	380.501,693 282.100,557	18.015
83	380.561,285 282.103,78	84	380.719,338 282.090,254	158.631
86	381.095,113 282.043,216	1	381.105,401 282.042,79	10.297

Punct început	X / Y	Punct sfârşit	X / Y	Lungime segment
21	380.869,942 282.239,175	22	380.869,629 282.238,669	0.595
24	380.932,671 282.200,821	25	380.933,692 282.200,19	1.2
27	380.998,78 282.160,7	28	380.999,092 282.161,206	0.594
30	380.999,8 282.160,069	31	381.061,528 282.121,319	72.883
33	381.062,862 282.121,195	34	381.062,549 282.120,688	0.596
36	381.135,262 282.366,315	37	381.051,796 282.369,223	83.517
39	380.982,382 282.387,1	40	380.674,949 282.398,386	307.64
42	380.674,209 282.360,085	43	380.673,893 282.359,575	0.6
45	380.739,195 282.317,911	46	380.740,216 282.317,28	1.2
48	380.803,724 282.279,492	49	380.804,039 282.280,002	0.599
51	380.804,429 282.278,35	52	380.803,408 282.278,981	1.2
54	380.739,897 282.316,765	55	380.739,585 282.316,259	0.594
57	380.738,877 282.317,396	58	380.673,891 282.359,571	77.472
60	380.672,557 282.359,695	61	380.673,188 282.360,716	1.2
63	380.674,944 282.398,386	64	380.647,553 282.399,391	27.409
66	380.648,078 282.399,087	67	380.648,57 282.397,993	1.2
69	380.646,983 282.398,595	70	380.647,526 282.398,839	0.595
72	380.401,171 282.408,436	73	380.323,932 282.411,271	77.291
75	380.306,925 282.382,111	76	380.252,423 282.399,987	57.359
78	380.118,99 282.416,689	79	379.890,737 282.424,706	228.394
81	380.501,693 282.100,557	82	380.514,395 282.105,605	13.668
84	380.719,338 282.090,254	85	380.939,602 282.064,3	221.788

**** Lungimile segmentelor sunt determinate în planul de proiecţie Stereo 70 şi sunt rotunjite la 1 milimetru.**
***** Distanţa dintre puncte este formată din segmente cumulate ce sunt mai mici decât valoarea 1 milimetru.**

Document care conține date cu caracter personal, protejat de prevederile Regulamentului (UE) nr. 679/2016 și Legii 190/2018

DATE DESPRE IMOBILUL NR. 5160

Oficiul de Cadastru şi Publicitate Imobiliară DOLJ
Biroul de Cadastru şi Publicitate Imobiliară Craiova

A. Partea I. Descrierea imobilului

TEREN Extravilan

Adresa: Jud. Dolj, T16 P96/5/4

Nr. Crt	Nr cadastral Nr. topografic	Suprafaţa* (mp)	Observaţii / Referinţe
A1		1	Sector cadastral:5 Teren neimprejmuit; LEA 0.4 KV PTA-1 IAS AFUMATI (CRR)

Construcţii

Crt	Nr cadastral Nr. topografic	Adresa	Observaţii / Referinţe
A1.1		Jud. Dolj	Nr. niveluri:1; S. construita la sol:1 mp; Stalp electric

B. Partea II. Proprietari şi acte

Inscrieri privitoare la dreptul de proprietate şi alte drepturi reale		Referinţe
/		
Act Normativ nr. HG NR. 1705, din 29/11/2006 emis de GUVERNUL ROMANIEI (Legea 123 din 10.07.2012; Contract de concesiune nr. 6 din 20.06.2005; Act Aditional nr. 1 din 04.03.2016; Licenta pentru distributia energiei electrice nr. 14033 din 01.07.2002 si Anexa);		
B1	Intabulare, drept de PROPRIETATE, dobandit prin Lege, cota actuala 1/1, cota initiala 1/1	A1, A1.1
	1) **STATUL ROMAN- DOMENIUL PUBLIC**, CIF:9999999999999, LIPSA CUI	
B2	Intabulare, drept de ADMINISTRARE, dobandit prin Lege, cota actuala 1/1, cota initiala 1/1	A1, A1.1
	1) **MINISTERUL ECONOMIEI SI COMERTULUI**, CIF:9999999999999, LIPSA CUI	
B3	Intabulare, drept de CONCESIUNEpe o perioada de 49 de ani, dobandit prin Lege, cota actuala 1/1, cota initiala 1/1	A1, A1.1
	1) **CEZ DISTRIBUTIE SA**, CIF:14491102	

C. Partea III. SARCINI .

Inscrieri privind dezmembramintele dreptului de proprietate, drepturi reale de garanţie şi sarcini	Referinţe
NU SUNT	

Document care conține date cu caracter personal, protejat de prevederile Regulamentului (UE) nr. 679/2016 și Legii 190/2018

Anexa Nr. 1 La Partea I

Teren

Nr cadastral	Suprafaţa (mp)*	Observaţii / Referinţe
	1	LEA 0.4 KV PTA-1 IAS AFUMATI (CRR)

* Suprafaţa este determinată in planul de proiecţie Stereo 70.

DETALII LINIARE IMOBIL

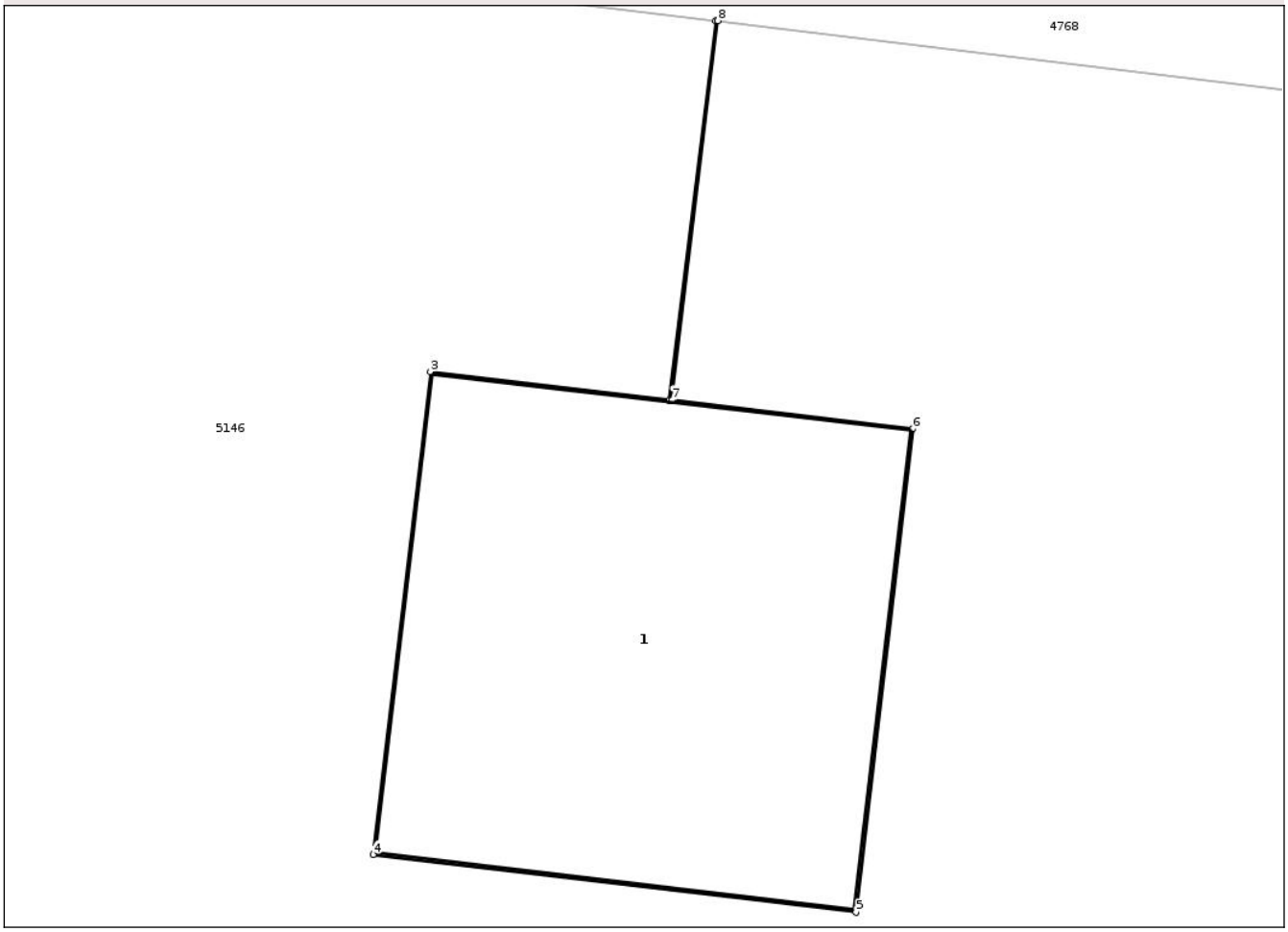

Date referitoare la teren

Crt	Categorie folosinţă	Intra vilan	Suprafaţa (mp)	Tarla	Parcelă	Nr. topo	Observaţii / Referinţe
1	curti constructii	NU	1	16	96/5/4	-	

Date referitoare la construcţii

Crt	Număr	Destinaţie construcţie	Supraf. (mp)	Situaţie juridică	Observaţii / Referinţe
A1.1		constructii industriale si edilitare	1	Cu acte	Nr. niveluri:1; S. construita la sol:1 mp; Stalp electric

Lungime Segmente
1) Valorile lungimilor segmentelor sunt obţinute din proiecţie în plan.

Punct început	X / Y	Punct sfârşit	X / Y	Lungime segment (** (m)
1	380.621,172 282.040,598	2	380.621,058 282.039,663	0.942
2	380.621,058 282.039,663	3	380.620,468 282.039,733	0.594
3	380.620,468 282.039,733	4	380.620,326 282.038,542	1.199

Document care conține date cu caracter personal, protejat de prevederile Regulamentului (UE) nr. 679/2016 și Legii 190/2018

Punct început	X / Y	Punct sfârşit	X / Y	Lungime segment (** (m)
4	380.620,326 282.038,542	5	380.621,518 282.038,4	1.2
5	380.621,518 282.038,4	6	380.621,659 282.039,592	1.2
6	380.621,659 282.039,592	7	380.621,063 282.039,663	0.6
7	380.621,063 282.039,663	8	380.621,177 282.040,598	0.942
8	380.621,177 282.040,598	1	380.621,172 282.040,598	0.005

** Lungimile segmentelor sunt determinate în planul de proiecţie Stereo 70 şi sunt rotunjite la 1 milimetru.
*** Distanţa dintre puncte este formată din segmente cumulate ce sunt mai mici decât valoarea 1 milimetru.

Document care conține date cu caracter personal, protejat de prevederile Regulamentului (UE) nr. 679/2016 și Legii 190/2018

DATE DESPRE IMOBILUL NR. 5161

Oficiul de Cadastru şi Publicitate Imobiliară DOLJ
Biroul de Cadastru şi Publicitate Imobiliară Craiova

A. Partea I. Descrierea imobilului

TEREN Extravilan

Adresa: Jud. Dolj, T16 P96/5/3

Nr. Crt	Nr cadastral Nr. topografic	Suprafaţa* (mp)	Observaţii / Referinţe
A1		1	Sector cadastral:5 Teren neimprejmuit; LEA 0.4 KV PTA-1 IAS AFUMATI (CRR)

Construcţii

Crt	Nr cadastral Nr. topografic	Adresa	Observaţii / Referinţe
A1.1		Jud. Dolj	Nr. niveluri:1; S. construita la sol:1 mp; Stalp electric

B. Partea II. Proprietari şi acte

Inscrieri privitoare la dreptul de proprietate şi alte drepturi reale		Referinţe
/		
Act Normativ nr. HG NR. 1705, din 29/11/2006 emis de GUVERNUL ROMANIEI (Legea 123 din 10.07.2012; Contract de concesiune nr. 6 din 20.06.2005; Act Aditional nr. 1 din 04.03.2016; Licenta pentru distributia energiei electrice nr. 14033 din 01.07.2002 si Anexa);		
B1	Intabulare, drept de PROPRIETATE, dobandit prin Lege, cota actuala 1/1, cota initiala 1/1	A1, A1.1
	1) **STATUL ROMAN- DOMENIUL PUBLIC**, CIF:9999999999999, LIPSA CUI	
B2	Intabulare, drept de ADMINISTRARE, dobandit prin Lege, cota actuala 1/1, cota initiala 1/1	A1, A1.1
	1) **MINISTERUL ECONOMIEI SI COMERTULUI**, CIF:9999999999999, LIPSA CUI	
B3	Intabulare, drept de CONCESIUNEpe o perioada de 49 de ani, dobandit prin Lege, cota actuala 1/1, cota initiala 1/1	A1, A1.1
	1) **CEZ DISTRIBUTIE SA**, CIF:14491102	

C. Partea III. SARCINI .

Inscrieri privind dezmembramintele dreptului de proprietate, drepturi reale de garanţie şi sarcini	Referinţe
NU SUNT	

Anexa Nr. 1 La Partea I

Teren

Nr cadastral	Suprafaţa (mp)*	Observaţii / Referinţe
	1	LEA 0.4 KV PTA-1 IAS AFUMATI (CRR)

* Suprafaţa este determinată in planul de proiecţie Stereo 70.

DETALII LINIARE IMOBIL

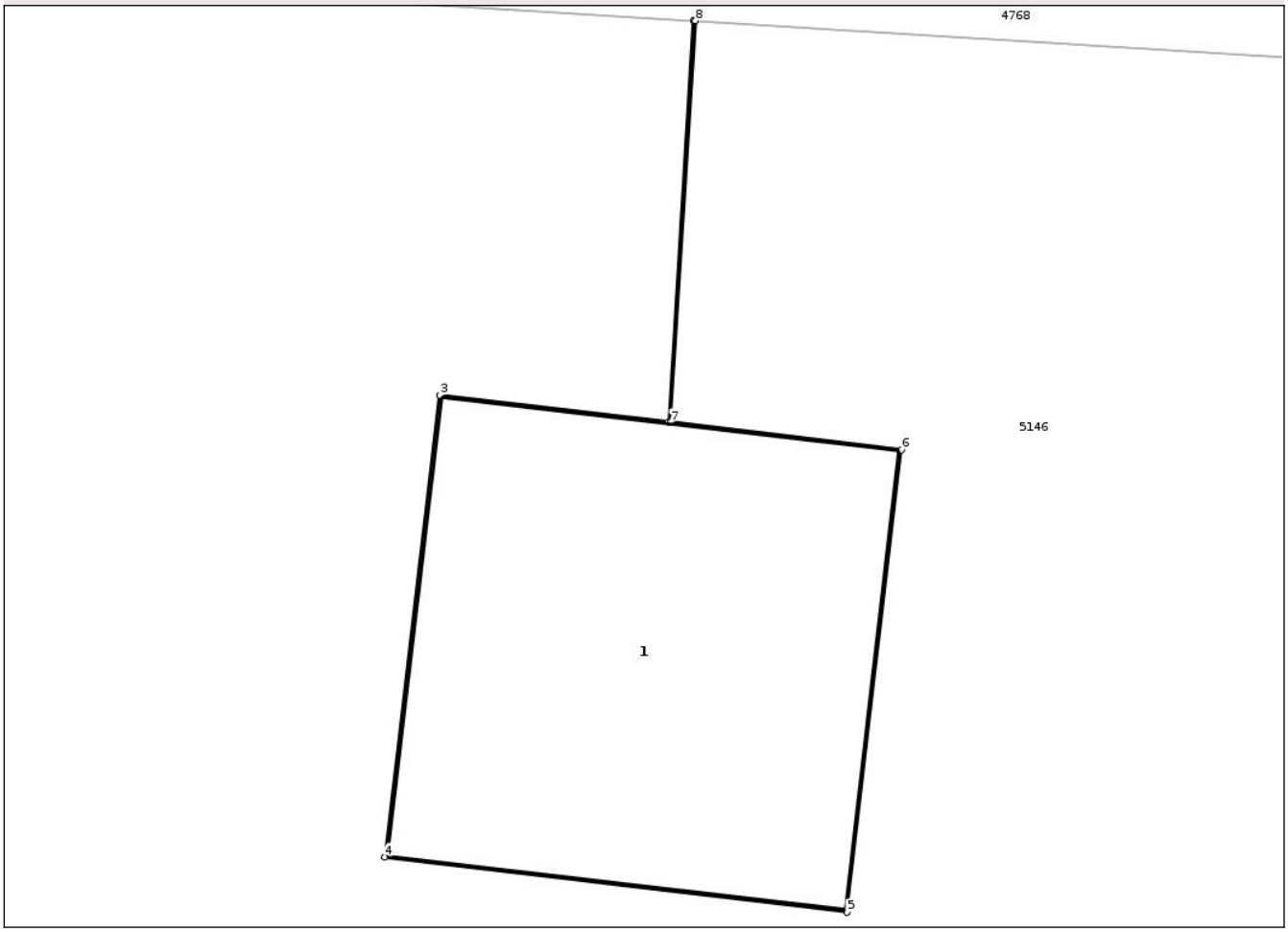

Date referitoare la teren

Crt	Categorie folosință	Intra vilan	Suprafaţa (mp)	Tarla	Parcelă	Nr. topo	Observaţii / Referinţe
1	curti constructii	NU	1	16	96/5/3	-	

Date referitoare la construcţii

Crt	Număr	Destinaţie construcţie	Supraf. (mp)	Situaţie juridică	Observaţii / Referinţe
A1.1		constructii industriale si edilitare	1	Cu acte	Nr. niveluri:1; S. construita la sol:1 mp; Stalp electric

Lungime Segmente
1) Valorile lungimilor segmentelor sunt obţinute din proiecţie în plan.

Punct început	X / Y	Punct sfârşit	X / Y	Lungime segment (** (m)
1	380.566,185 282.047,002	2	380.566,12 282.045,967	1.037
2	380.566,12 282.045,967	3	380.565,53 282.046,037	0.594
3	380.565,53 282.046,037	4	380.565,388 282.044,846	1.199

Document care conține date cu caracter personal, protejat de prevederile Regulamentului (UE) nr. 679/2016 și Legii 190/2018

Punct început	X / Y	Punct sfârşit	X / Y	Lungime segment (** (m)
4	380.565,388 282.044,846	5	380.566,58 282.044,704	1.2
5	380.566,58 282.044,704	6	380.566,721 282.045,896	1.2
6	380.566,721 282.045,896	7	380.566,125 282.045,967	0.6
7	380.566,125 282.045,967	8	380.566,19 282.047,002	1.037
8	380.566,19 282.047,002	1	380.566,185 282.047,002	0.005

** Lungimile segmentelor sunt determinate în planul de proiecţie Stereo 70 şi sunt rotunjite la 1 milimetru.
*** Distanţa dintre puncte este formată din segmente cumulate ce sunt mai mici decât valoarea 1 milimetru.

Document care conține date cu caracter personal, protejat de prevederile Regulamentului (UE) nr. 679/2016 și Legii 190/2018

DATE DESPRE IMOBILUL NR. 5162

Oficiul de Cadastru şi Publicitate Imobiliară DOLJ
Biroul de Cadastru şi Publicitate Imobiliară Craiova

A. Partea I. Descrierea imobilului

TEREN Extravilan

Adresa: Jud. Dolj, TARLAUA 16, PARCELA 96/4

Nr. Crt	Nr cadastral Nr. topografic	Suprafaţa* (mp)	Observaţii / Referinţe
A1	30194	40.000	Sector cadastral:5 Teren neimprejmuit;

B. Partea II. Proprietari şi acte

Inscrieri privitoare la dreptul de proprietate şi alte drepturi reale		Referinţe
82944 / 02/10/2012		
Act Administrativ nr. TITLU DE PROPRIETATE NR. 1604-2219, din 05/08/2002 emis de CJSDPAT DOLJ;		
B1	Intabulare, drept de PROPRIETATE, dobandit prin Reconstituire, cota actuala 1/1, cota initiala 1/1	A1
	1) **TEODORU GEORGE VASILE MARIUS**	

C. Partea III. SARCINI .

Inscrieri privind dezmembramintele dreptului de proprietate, drepturi reale de garanţie şi sarcini	Referinţe
NU SUNT	

Anexa Nr. 1 La Partea I

Teren

Nr cadastral	Suprafaţa (mp)*	Observaţii / Referinţe
30194	40.000	

* Suprafaţa este determinată in planul de proiecţie Stereo 70.

DETALII LINIARE IMOBIL

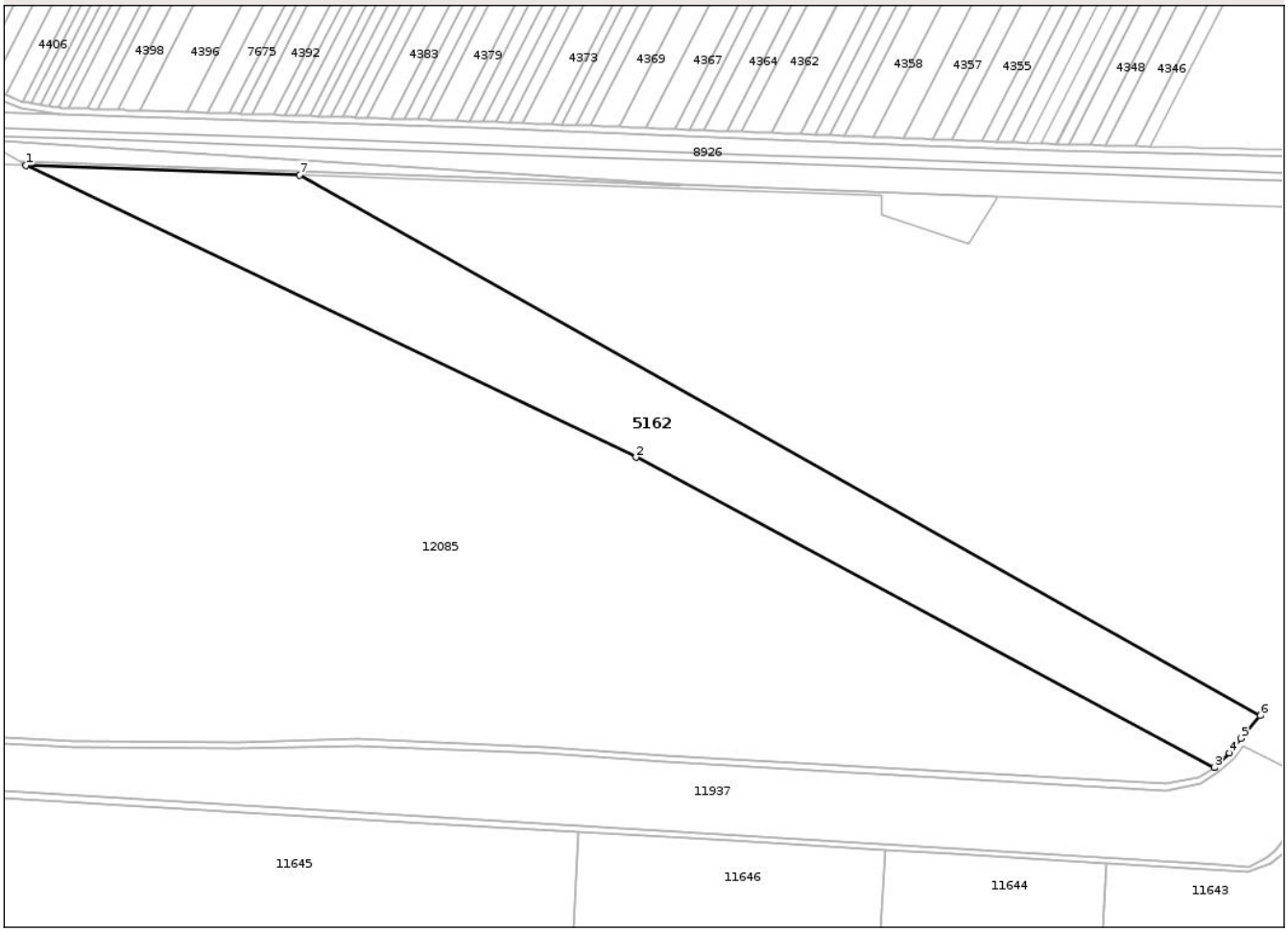

Date referitoare la teren

Crt	Categorie folosință	Intra vilan	Suprafaţa (mp)	Tarla	Parcelă	Nr. topo	Observaţii / Referinţe
1	arabil	NU	40.000	16	96/4	-	

Lungime Segmente
1) Valorile lungimilor segmentelor sunt obţinute din proiecţie în plan.

Punct început	X / Y	Punct sfârşit	X / Y	Lungime segment (** (m)
1	379.720,798 282.430,62	2	380.100,014 282.249,483	420.256
2	380.100,014 282.249,483	3	380.459,341 282.056,872	407.695
3	380.459,341 282.056,872	4	380.468,718 282.065,771	12.928
4	380.468,718 282.065,771	5	380.475,935 282.074,947	11.674
5	380.475,935 282.074,947	6	380.487,859 282.089,018	18.444

Document care conține date cu caracter personal, protejat de prevederile Regulamentului (UE) nr. 679/2016 și Legii 190/2018

Punct început	X / Y	Punct sfârşit	X / Y	Lungime segment (** (m)
6	380.487,859 282.089,018	7	379.890,737 282.424,706	685.012
7	379.890,737 282.424,706	1	379.720,798 282.430,62	170.042

** Lungimile segmentelor sunt determinate în planul de proiecţie Stereo 70 şi sunt rotunjite la 1 milimetru.
*** Distanţa dintre puncte este formată din segmente cumulate ce sunt mai mici decât valoarea 1 milimetru.

Document care conține date cu caracter personal, protejat de prevederile Regulamentului (UE) nr. 679/2016 și Legii 190/2018

DATE DESPRE IMOBILUL NR. 5221

Oficiul de Cadastru şi Publicitate Imobiliară DOLJ
Biroul de Cadastru şi Publicitate Imobiliară Craiova

A. Partea I. Descrierea imobilului

TEREN Extravilan

Adresa: Jud. Dolj, Hc 7/2

Nr. Crt	Nr cadastral Nr. topografic	Suprafaţa* (mp)	Observaţii / Referinţe
A1		2.316	Sector cadastral:5 Teren neimprejmuit;

B. Partea II. Proprietari şi acte

Inscrieri privitoare la dreptul de proprietate şi alte drepturi reale		Referinţe
/		
Act Normativ nr. LEGEA 7, din 13/03/1996 emis de PARLAMENTUL ROMÂNIEI;		
B1	Inscrierea provizorie, drept de PROPRIETATE, dobandit prin Lege, cota actuala 1/1, cota initiala 1/1	A1
	1) **COMUNA URZICUȚA**, CIF:5046726	
	OBSERVATII: PROPRIETAR NEIDENTIFICAT	

C. Partea III. SARCINI .

Inscrieri privind dezmembramintele dreptului de proprietate, drepturi reale de garanţie şi sarcini	Referinţe
NU SUNT	

Document care conține date cu caracter personal, protejat de prevederile Regulamentului (UE) nr. 679/2016 și Legii 190/2018

Anexa Nr. 1 La Partea I

Teren

Nr cadastral	Suprafaţa (mp)*	Observaţii / Referinţe
	2.316	

* Suprafaţa este determinată in planul de proiecţie Stereo 70.

DETALII LINIARE IMOBIL

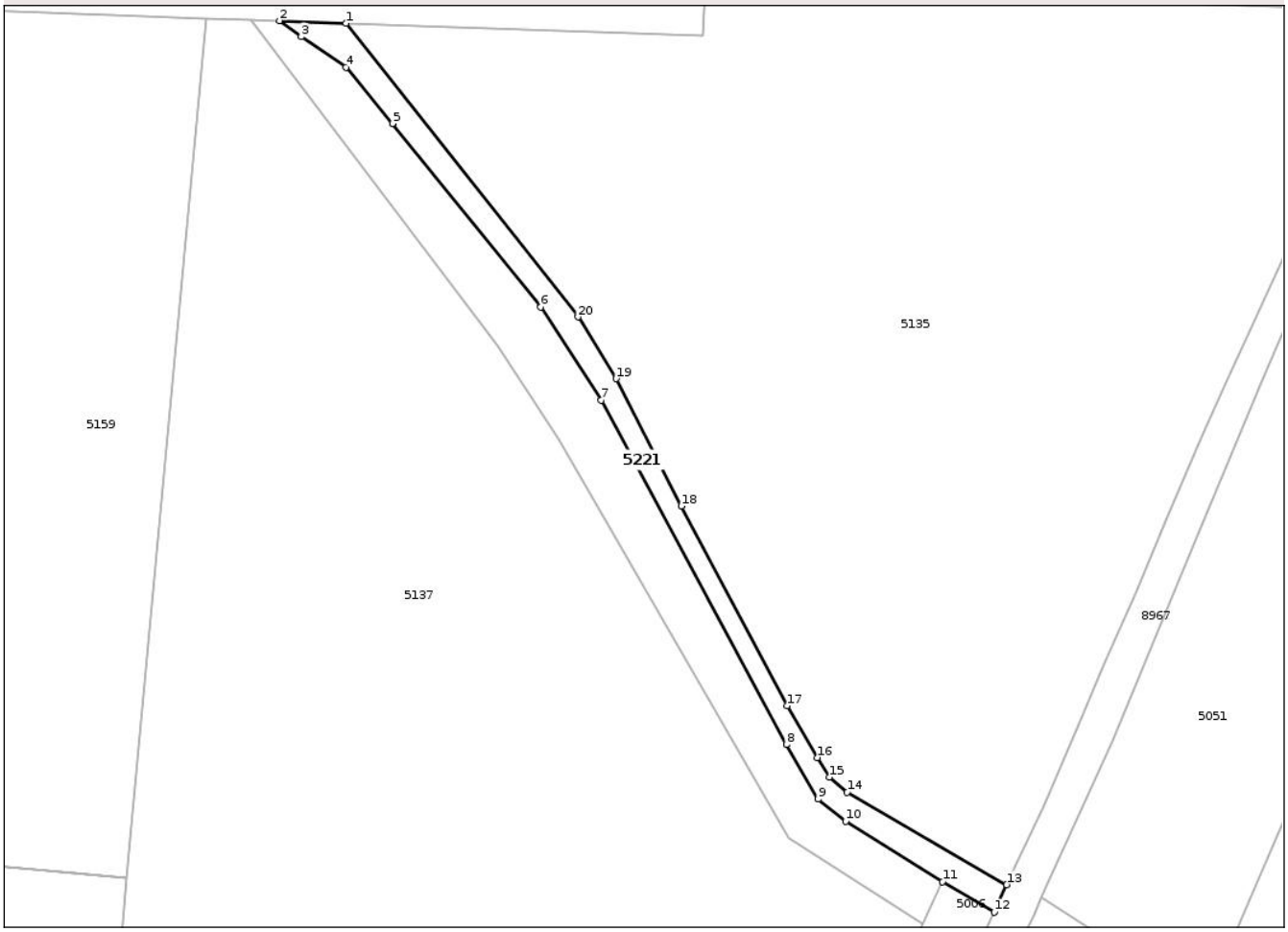

Date referitoare la teren

Crt	Categorie folosință	Intra vilan	Suprafaţa (mp)	Tarla	Parcelă	Nr. topo	Observaţii / Referinţe
1	curti constructii	NU	2.316	Hc 7/2	-	-	

Lungime Segmente
1) Valorile lungimilor segmentelor sunt obţinute din proiecţie în plan.

Punct început	X / Y	Punct sfârşit	X / Y	Lungime segment (** (m)
1	381.176,174 282.364,889	2	381.156,764 282.365,651	19.425
2	381.156,764 282.365,651	3	381.163,084 282.361,026	7.832
3	381.163,084 282.361,026	4	381.176,146 282.352,05	15.849
4	381.176,146 282.352,05	5	381.189,679 282.335,707	21.219
5	381.189,679 282.335,707	6	381.232,873 282.282,321	68.672

Document care conține date cu caracter personal, protejat de prevederile Regulamentului (UE) nr. 679/2016 și Legii 190/2018

Punct început	X / Y	Punct sfârşit	X / Y	Lungime segment (** (m)
6	381.232,873 282.282,321	7	381.250,55 282.255,192	32.38
7	381.250,55 282.255,192	8	381.304,459 282.154,945	113.823
8	381.304,459 282.154,945	9	381.313,719 282.139,056	18.39
9	381.313,719 282.139,056	10	381.321,769 282.132,637	10.296
10	381.321,769 282.132,637	11	381.350,014 282.115,06	33.268
11	381.350,014 282.115,06	12	381.365,073 282.106,159	17.493
12	381.365,073 282.106,159	13	381.368,672 282.114,156	8.77
13	381.368,672 282.114,156	14	381.322,224 282.141,099	53.697
14	381.322,224 282.141,099	15	381.317,037 282.145,482	6.791
15	381.317,037 282.145,482	16	381.313,458 282.151,167	6.718
16	381.313,458 282.151,167	17	381.304,625 282.166,244	17.474
17	381.304,625 282.166,244	18	381.273,871 282.224,373	65.763
18	381.273,871 282.224,373	19	381.254,846 282.261,486	41.705
19	381.254,846 282.261,486	20	381.243,726 282.279,42	21.102
20	381.243,726 282.279,42	1	381.176,174 282.364,889	108.941

** Lungimile segmentelor sunt determinate în planul de proiecţie Stereo 70 şi sunt rotunjite la 1 milimetru.
*** Distanţa dintre puncte este formată din segmente cumulate ce sunt mai mici decât valoarea 1 milimetru.

Document care conține date cu caracter personal, protejat de prevederile Regulamentului (UE) nr. 679/2016 și Legii 190/2018

DATE DESPRE IMOBILUL NR. 5224

Oficiul de Cadastru şi Publicitate Imobiliară DOLJ
Biroul de Cadastru şi Publicitate Imobiliară Craiova

A. Partea I. Descrierea imobilului

TEREN Extravilan

Adresa: Jud. Dolj, Hc 97

Nr. Crt	Nr cadastral Nr. topografic	Suprafaţa* (mp)	Observaţii / Referinţe
A1		46.266	Sector cadastral:5 Teren neimprejmuit;

B. Partea II. Proprietari şi acte

Inscrieri privitoare la dreptul de proprietate şi alte drepturi reale		Referinţe
/		
Act Normativ nr. LEGEA 7, din 13/03/1996 emis de PARLAMENTUL ROMÂNIEI;		
B1	Inscrierea provizorie, drept de PROPRIETATE, dobandit prin Lege, cota actuala 1/1, cota initiala 1/1	A1
	1) **COMUNA URZICUȚA**, CIF:5046726	
	OBSERVATII: PROPRIETAR NEIDENTIFICAT	

C. Partea III. SARCINI .

Inscrieri privind dezmembramintele dreptului de proprietate, drepturi reale de garanţie şi sarcini	Referinţe
NU SUNT	

Document care conține date cu caracter personal, protejat de prevederile Regulamentului (UE) nr. 679/2016 și Legii 190/2018

Anexa Nr. 1 La Partea I

Teren

Nr cadastral	Suprafaţa (mp)*	Observaţii / Referinţe
	46.266	

* Suprafaţa este determinată in planul de proiecţie Stereo 70.

DETALII LINIARE IMOBIL

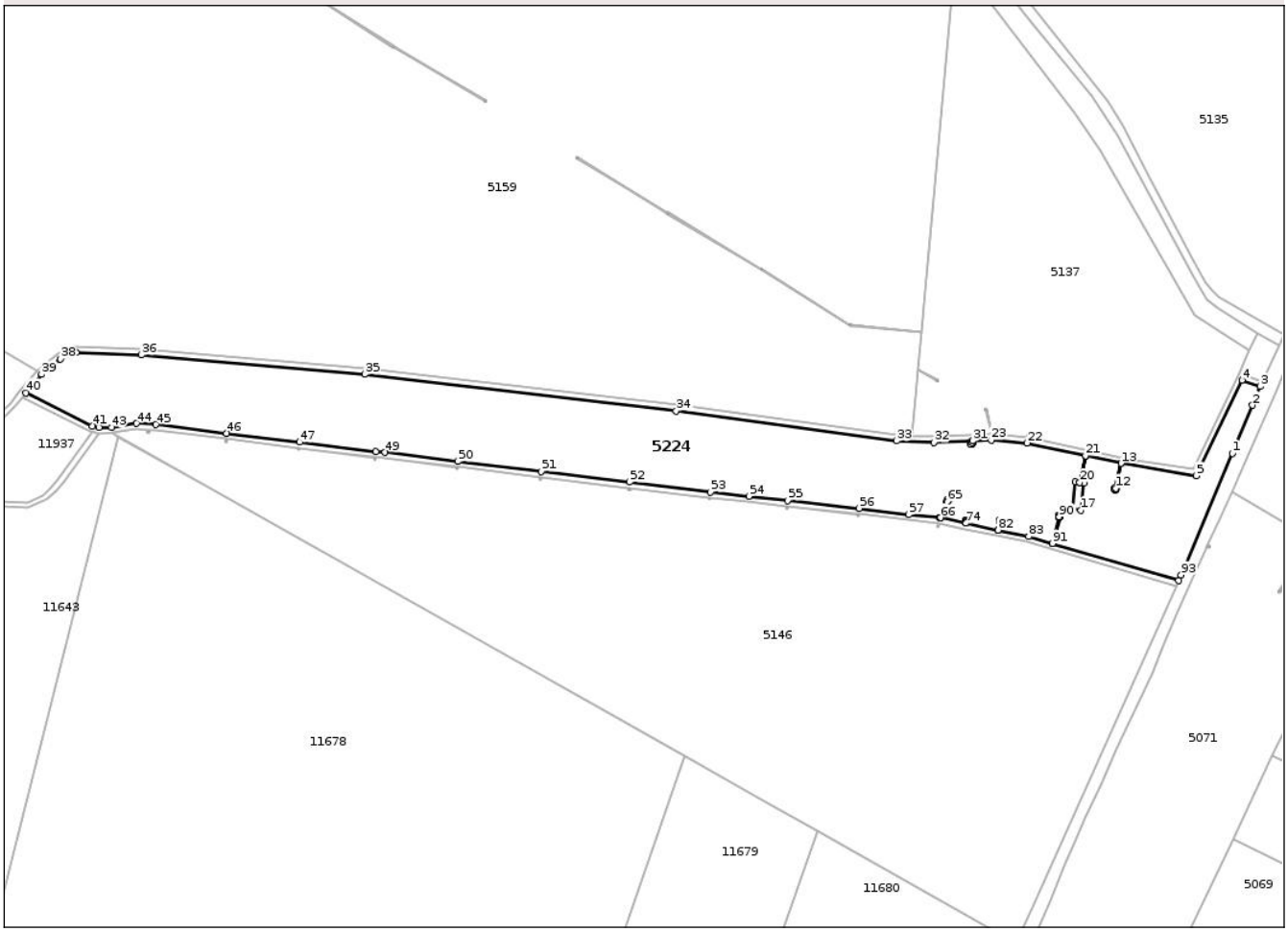

Date referitoare la teren

Crt	Categorie folosință	Intra vilan	Suprafaţa (mp)	Tarla	Parcelă	Nr. topo	Observaţii / Referinţe
1	curti constructii	NU	46.266	Hc 97	-	-	

Lungime Segmente

1) Valorile lungimilor segmentelor sunt obţinute din proiecţie în plan.

Punct început	X / Y	Punct sfârşit	X / Y	Lungime segment
1	381.331,944 282.030,391	2	381.346,162 282.064,339	36.805
4	381.338,726 282.082,105	5	381.306,506 282.014,56	74.836
7	381.249,518 282.005,693	8	381.250,03 282.005,379	0.601
10	381.248,379 282.004,985	11	381.249,007 282.006,007	1.2
13	381.253,326 282.023,312	14	381.228,225 282.028,75	25.683

Punct început	X / Y	Punct sfârşit	X / Y	Lungime segment
2	381.346,162 282.064,339	3	381.351,683 282.077,522	14.292
5	381.306,506 282.014,56	6	381.253,33 282.023,311	53.891
8	381.250,03 282.005,379	9	381.249,401 282.004,357	1.2
11	381.249,007 282.006,007	12	381.249,514 282.005,696	0.595
14	381.228,225 282.028,75	15	381.224,204 282.009,771	19.4

Punct început	X / Y	Punct sfârşit	X / Y	Lungime segment
3	381.351,683 282.077,522	4	381.338,726 282.082,105	13.744
6	381.253,33 282.023,311	7	381.249,518 282.005,693	18.026
9	381.249,401 282.004,357	10	381.248,379 282.004,985	1.2
12	381.249,514 282.005,696	13	381.253,326 282.023,312	18.024
15	381.224,204 282.009,771	16	381.227,122 282.009,482	2.932

Document care conține date cu caracter personal, protejat de prevederile Regulamentului (UE) nr. 679/2016 și Legii 190/2018

Punct început	X / Y	Punct sfârşit	X / Y	Lungime segment
16	381.227,122 282.009,482	17	381.225,075 281.990,278	19.313
19	381.221,211 282.010,066	20	381.224,199 282.009,771	3.003
22	381.186,868 282.037,711	23	381.161,55 282.039,869	25.41
25	381.147,877 282.038,016	26	381.148,429 282.037,78	0.6
28	381.146,854 282.037,147	29	381.147,325 282.038,251	1.2
31	381.148,518 282.039,313	32	381.121,004 282.038,14	27.539
34	380.939,011 282.060,343	35	380.718,909 282.086,277	221.625
37	380.515,085 282.101,575	38	380.503,764 282.097,076	12.182
40	380.479,623 282.073,112	41	380.526,608 282.049,731	52.481
43	380.540,036 282.048,696	44	380.557,742 282.051,535	17.932
46	380.621,419 282.044,598	47	380.673,032 282.038,325	51.993
49	380.733,38 282.030,991	50	380.784,673 282.024,775	51.668
52	380.906,259 282.010,041	53	380.963,259 282.003,134	57.417
55	381.017,724 281.997,179	56	381.068,324 281.991,668	50.899
58	381.124,952 281.985,126	59	381.125,84 281.984,936	0.908
61	381.129,954 281.996,561	62	381.130,424 281.997,665	1.2
64	381.131,058 281.996,09	65	381.130,51 281.996,323	0.595
67	381.143,774 281.981,115	68	381.143,915 281.982,201	1.095
70	381.143,48 281.983,462	71	381.144,671 281.983,319	1.2
73	381.143,92 281.982,201	74	381.143,778 281.981,114	1.096
76	381.168,025 281.982,048	77	381.167,425 281.982,048	0.6
79	381.168,625 281.983,248	80	381.168,625 281.982,048	1.2
82	381.166,512 281.976,269	83	381.188,045 281.971,681	22.016
85	381.209,617 281.985,676	86	381.209,017 281.985,676	0.6
88	381.210,217 281.986,876	89	381.210,217 281.985,676	1.2
91	381.204,968 281.966,741	92	381.294,174 281.940,709	92.927
17	381.225,075 281.990,278	18	381.219,1 281.990,938	6.011
20	381.224,199 282.009,771	21	381.228,22 282.028,751	19.401
23	381.161,55 282.039,869	24	381.148,524 282.039,313	13.038
26	381.148,429 282.037,78	27	381.147,958 282.036,676	1.2
29	381.147,325 282.038,251	30	381.147,872 282.038,018	0.595
32	381.121,004 282.038,14	33	381.094,789 282.039,226	26.237
35	380.718,909 282.086,277	36	380.561,02 282.099,787	158.466
38	380.503,764 282.097,076	39	380.490,686 282.086,168	17.03
41	380.526,608 282.049,731	42	380.531,419 282.048,501	4.966
44	380.557,742 282.051,535	45	380.571,257 282.050,694	13.541
47	380.673,032 282.038,325	48	380.726,767 282.031,794	54.13
50	380.784,673 282.024,775	51	380.843,595 282.017,635	59.353
53	380.963,259 282.003,134	54	380.990,355 282.000,149	27.26
56	381.068,324 281.991,668	57	381.103,209 281.987,175	35.173
59	381.125,84 281.984,936	60	381.130,506 281.996,325	12.308
62	381.130,424 281.997,665	63	381.131,528 281.997,194	1.2
65	381.130,51 281.996,323	66	381.125,845 281.984,935	12.306
68	381.143,915 281.982,201	69	381.143,337 281.982,27	0.582
71	381.144,671 281.983,319	72	381.144,529 281.982,128	1.199
74	381.143,778 281.981,114	75	381.166,507 281.976,27	23.239
77	381.167,425 281.982,048	78	381.167,425 281.983,248	1.2
80	381.168,625 281.982,048	81	381.168,03 281.982,048	0.595
83	381.188,045 281.971,681	84	381.204,963 281.966,743	17.624
86	381.209,017 281.985,676	87	381.209,017 281.986,876	1.2
89	381.210,217 281.985,676	90	381.209,622 281.985,676	0.595
92	381.294,174 281.940,709	93	381.295,901 281.944,567	4.227
18	381.219,1 281.990,938	19	381.221,211 282.010,066	19.244
21	381.228,22 282.028,751	22	381.186,868 282.037,711	42.312
24	381.148,524 282.039,313	25	381.147,877 282.038,016	1.449
27	381.147,958 282.036,676	28	381.146,854 282.037,147	1.2
30	381.147,872 282.038,018	31	381.148,518 282.039,313	1.447
33	381.094,789 282.039,226	34	380.939,011 282.060,343	157.203
36	380.561,02 282.099,787	37	380.515,085 282.101,575	45.97
39	380.490,686 282.086,168	40	380.479,623 282.073,112	17.113
42	380.531,419 282.048,501	43	380.540,036 282.048,696	8.619
45	380.571,257 282.050,694	46	380.621,419 282.044,598	50.531
48	380.726,767 282.031,794	49	380.733,38 282.030,991	6.662
51	380.843,595 282.017,635	52	380.906,259 282.010,041	63.122
54	380.990,355 282.000,149	55	381.017,724 281.997,179	27.53
57	381.103,209 281.987,175	58	381.124,952 281.985,126	21.839
60	381.130,506 281.996,325	61	381.129,954 281.996,561	0.6
63	381.131,528 281.997,194	64	381.131,058 281.996,09	1.2
66	381.125,845 281.984,935	67	381.143,774 281.981,115	18.331
69	381.143,337 281.982,27	70	381.143,48 281.983,462	1.201
72	381.144,529 281.982,128	73	381.143,92 281.982,201	0.613
75	381.166,507 281.976,27	76	381.168,025 281.982,048	5.974
78	381.167,425 281.983,248	79	381.168,625 281.983,248	1.2
81	381.168,03 281.982,048	82	381.166,512 281.976,269	5.975
84	381.204,963 281.966,743	85	381.209,617 281.985,676	19.497
87	381.209,017 281.986,876	88	381.210,217 281.986,876	1.2
90	381.209,622 281.985,676	91	381.204,968 281.966,741	19.499
93	381.295,901 281.944,567	1	381.331,944 282.030,391	93.085

**** Lungimile segmentelor sunt determinate în planul de proiecţie Stereo 70 şi sunt rotunjite la 1 milimetru.**
***** Distanţa dintre puncte este formată din segmente cumulate ce sunt mai mici decât valoarea 1 milimetru.**

Document care conține date cu caracter personal, protejat de prevederile Regulamentului (UE) nr. 679/2016 și Legii 190/2018

DATE DESPRE IMOBILUL NR. 5235

Oficiul de Cadastru şi Publicitate Imobiliară DOLJ
Biroul de Cadastru şi Publicitate Imobiliară Craiova

A. Partea I. Descrierea imobilului

TEREN Extravilan

Adresa: Jud. Dolj, P97/4

Nr. Crt	Nr cadastral Nr. topografic	Suprafaţa* (mp)	Observaţii / Referinţe
A1		2	Sector cadastral:5 Teren neimprejmuit; LEA 20 KV PTA-1 IAS AFUMATI (CRR)

Construcţii

Crt	Nr cadastral Nr. topografic	Adresa	Observaţii / Referinţe
A1.1		Jud. Dolj	Nr. niveluri:1; S. construita la sol:1 mp; Stalp electric

B. Partea II. Proprietari şi acte

Inscrieri privitoare la dreptul de proprietate şi alte drepturi reale		Referinţe
/		
Act Normativ nr. HG NR. 1705, din 29/11/2006 emis de GUVERNUL ROMANIEI (Legea 123 din 10.07.2012; Contract de concesiune nr. 6 din 20.06.2005; Act Aditional nr. 1 din 04.03.2016; Licenta pentru distributia energiei electrice nr. 14033 din 01.07.2002 si Anexa);		
B1	Intabulare, drept de PROPRIETATE, dobandit prin Lege, cota actuala 1/1, cota initiala 1/1	A1, A1.1
	1) **STATUL ROMAN- DOMENIUL PUBLIC**, CIF:9999999999999, LIPSA CUI	
B2	Intabulare, drept de ADMINISTRARE, dobandit prin Lege, cota actuala 1/1, cota initiala 1/1	A1, A1.1
	1) **MINISTERUL ECONOMIEI SI COMERTULUI**, CIF:9999999999999, LIPSA CUI	
B3	Intabulare, drept de CONCESIUNEpe o perioada de 49 de ani, dobandit prin Lege, cota actuala 1/1, cota initiala 1/1	A1, A1.1
	1) **CEZ DISTRIBUTIE SA**, CIF:14491102	

C. Partea III. SARCINI .

Inscrieri privind dezmembramintele dreptului de proprietate, drepturi reale de garanţie şi sarcini	Referinţe
NU SUNT	

Document care conține date cu caracter personal, protejat de prevederile Regulamentului (UE) nr. 679/2016 și Legii 190/2018

Anexa Nr. 1 La Partea I

Teren

Nr cadastral	Suprafaţa (mp)*	Observaţii / Referinţe
	2	LEA 20 KV PTA-1 IAS AFUMATI (CRR)

* Suprafaţa este determinată in planul de proiecţie Stereo 70.

DETALII LINIARE IMOBIL

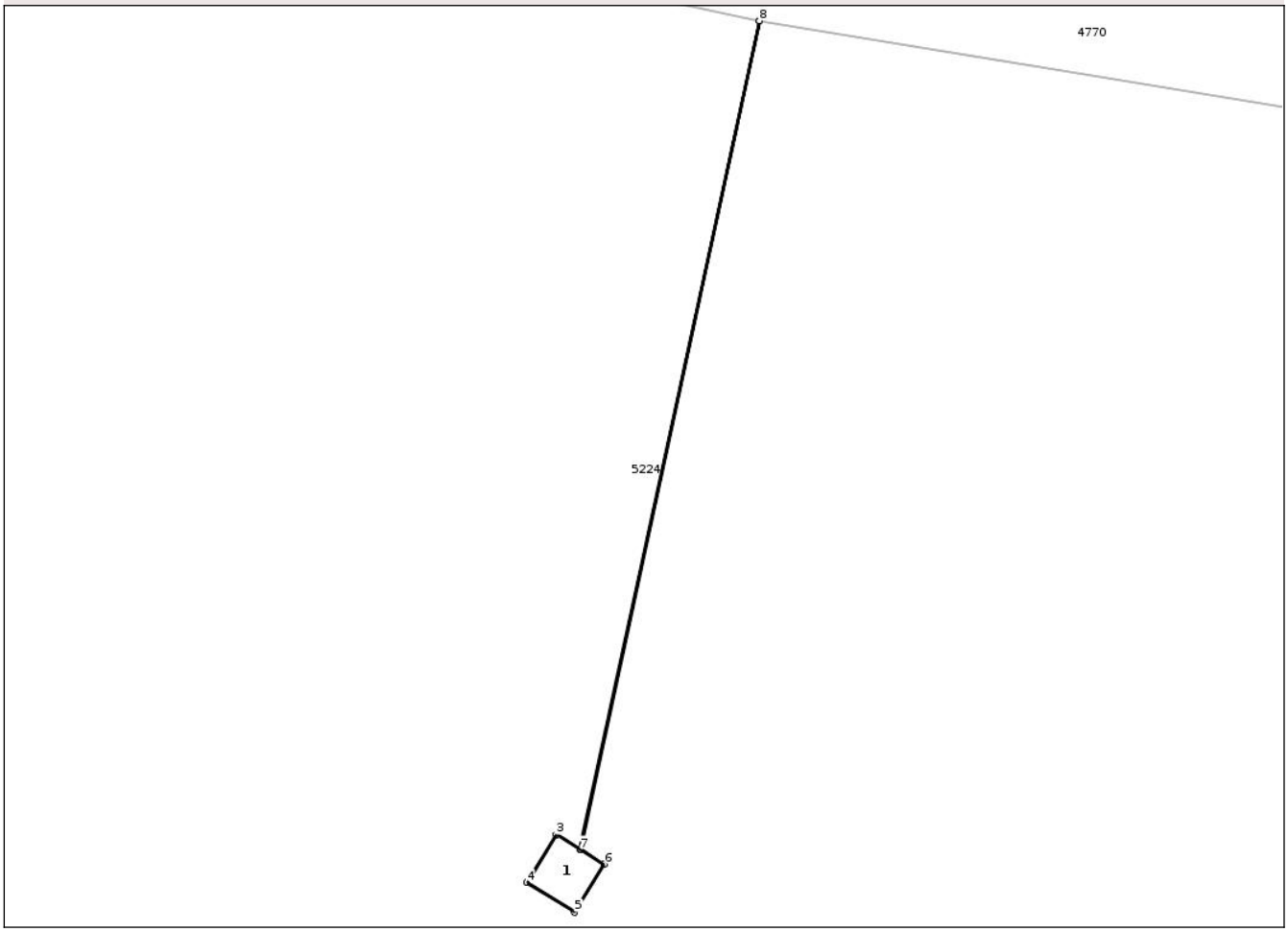

Date referitoare la teren

Crt	Categorie folosință	Intra vilan	Suprafaţa (mp)	Tarla	Parcelă	Nr. topo	Observaţii / Referinţe
1	curti constructii	NU	2	-	97/4	-	

Date referitoare la construcţii

Crt	Număr	Destinaţie construcţie	Supraf. (mp)	Situaţie juridică	Observaţii / Referinţe
A1.1		constructii industriale si edilitare	1	Cu acte	Nr. niveluri:1; S. construita la sol:1 mp; Stalp electric

Lungime Segmente
1) Valorile lungimilor segmentelor sunt obţinute din proiecţie în plan.

Punct început	X / Y	Punct sfârşit	X / Y	Lungime segment (** (m)
1	381.253,326 282.023,312	2	381.249,514 282.005,696	18.024
2	381.249,514 282.005,696	3	381.249,007 282.006,007	0.595
3	381.249,007 282.006,007	4	381.248,379 282.004,985	1.2

Document care conține date cu caracter personal, protejat de prevederile Regulamentului (UE) nr. 679/2016 și Legii 190/2018

Punct început	X / Y	Punct sfârşit	X / Y	Lungime segment (** (m)
4	381.248,379 282.004,985	5	381.249,401 282.004,357	1.2
5	381.249,401 282.004,357	6	381.250,03 282.005,379	1.2
6	381.250,03 282.005,379	7	381.249,518 282.005,693	0.601
7	381.249,518 282.005,693	8	381.253,33 282.023,311	18.026
8	381.253,33 282.023,311	1	381.253,326 282.023,312	0.004

** Lungimile segmentelor sunt determinate în planul de proiecţie Stereo 70 şi sunt rotunjite la 1 milimetru.
*** Distanţa dintre puncte este formată din segmente cumulate ce sunt mai mici decât valoarea 1 milimetru.

Document care conține date cu caracter personal, protejat de prevederile Regulamentului (UE) nr. 679/2016 și Legii 190/2018

DATE DESPRE IMOBILUL NR. 5236

Oficiul de Cadastru şi Publicitate Imobiliară DOLJ
Biroul de Cadastru şi Publicitate Imobiliară Craiova

A. Partea I. Descrierea imobilului

TEREN Extravilan

Adresa: Jud. Dolj, P97/3

Nr. Crt	Nr cadastral Nr. topografic	Suprafaţa* (mp)	Observaţii / Referinţe
A1		2	Sector cadastral:5 Teren neimprejmuit; LES 20 KV GALICEA- SPP 12-16

Construcţii

Crt	Nr cadastral Nr. topografic	Adresa	Observaţii / Referinţe
A1.1		Jud. Dolj	Nr. niveluri:1; S. construita la sol:1 mp; Stalp electric

B. Partea II. Proprietari şi acte

Inscrieri privitoare la dreptul de proprietate şi alte drepturi reale		Referinţe
/		
Act Normativ nr. HG NR. 1705, din 29/11/2006 emis de GUVERNUL ROMANIEI (Legea 123 din 10.07.2012; Contract de concesiune nr. 6 din 20.06.2005; Act Aditional nr. 1 din 04.03.2016; Licenta pentru distributia energiei electrice nr. 14033 din 01.07.2002 si Anexa);		
B1	Intabulare, drept de PROPRIETATE, dobandit prin Lege, cota actuala 1/1, cota initiala 1/1	A1, A1.1
	1) **STATUL ROMAN- DOMENIUL PUBLIC**, CIF:9999999999999, LIPSA CUI	
B2	Intabulare, drept de ADMINISTRARE, dobandit prin Lege, cota actuala 1/1, cota initiala 1/1	A1, A1.1
	1) **MINISTERUL ECONOMIEI SI COMERTULUI**, CIF:9999999999999, LIPSA CUI	
B3	Intabulare, drept de CONCESIUNEpe o perioada de 49 de ani, dobandit prin Lege, cota actuala 1/1, cota initiala 1/1	A1, A1.1
	1) **CEZ DISTRIBUTIE SA**, CIF:14491102	

C. Partea III. SARCINI .

Inscrieri privind dezmembramintele dreptului de proprietate, drepturi reale de garanţie şi sarcini	Referinţe
NU SUNT	

Document care conține date cu caracter personal, protejat de prevederile Regulamentului (UE) nr. 679/2016 și Legii 190/2018

Anexa Nr. 1 La Partea I

Teren

Nr cadastral	Suprafaţa (mp)*	Observaţii / Referinţe
	2	LES 20 KV GALICEA- SPP 12-16

* Suprafaţa este determinată in planul de proiecţie Stereo 70.

DETALII LINIARE IMOBIL

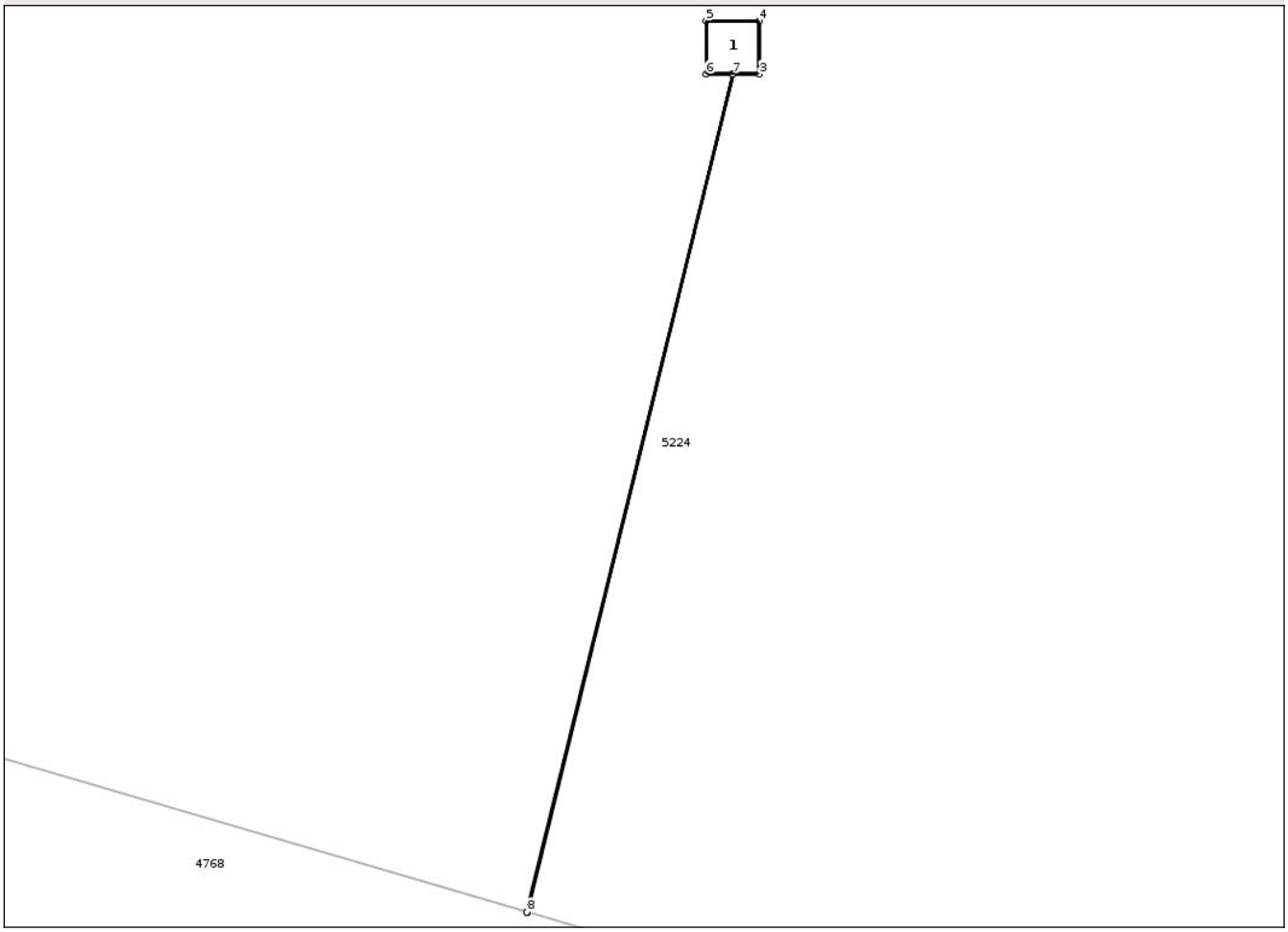

Date referitoare la teren

Crt	Categorie folosință	Intra vilan	Suprafaţa (mp)	Tarla	Parcelă	Nr. topo	Observaţii / Referinţe
1	curti constructii	NU	2	-	97/3	-	

Date referitoare la construcţii

Crt	Număr	Destinaţie construcţie	Supraf. (mp)	Situaţie juridică	Observaţii / Referinţe
A1.1		constructii industriale si edilitare	1	Cu acte	Nr. niveluri:1; S. construita la sol:1 mp; Stalp electric

Lungime Segmente
1) Valorile lungimilor segmentelor sunt obţinute din proiecţie în plan.

Punct început	X / Y	Punct sfârşit	X / Y	Lungime segment (** (m)
1	381.204,968 281.966,741	2	381.209,622 281.985,676	19.499
2	381.209,622 281.985,676	3	381.210,217 281.985,676	0.595
3	381.210,217 281.985,676	4	381.210,217 281.986,876	1.2

Document care conține date cu caracter personal, protejat de prevederile Regulamentului (UE) nr. 679/2016 și Legii 190/2018

Punct început	X / Y	Punct sfârşit	X / Y	Lungime segment (** (m)
4	381.210,217 281.986,876	5	381.209,017 281.986,876	1.2
5	381.209,017 281.986,876	6	381.209,017 281.985,676	1.2
6	381.209,017 281.985,676	7	381.209,617 281.985,676	0.6
7	381.209,617 281.985,676	8	381.204,963 281.966,743	19.497
8	381.204,963 281.966,743	1	381.204,968 281.966,741	0.005

** Lungimile segmentelor sunt determinate în planul de proiecţie Stereo 70 şi sunt rotunjite la 1 milimetru.
*** Distanţa dintre puncte este formată din segmente cumulate ce sunt mai mici decât valoarea 1 milimetru.

Document care conține date cu caracter personal, protejat de prevederile Regulamentului (UE) nr. 679/2016 și Legii 190/2018

DATE DESPRE IMOBILUL NR. 5237

Oficiul de Cadastru şi Publicitate Imobiliară DOLJ
Biroul de Cadastru şi Publicitate Imobiliară Craiova

A. Partea I. Descrierea imobilului

TEREN Extravilan

Adresa: Jud. Dolj, P97/2

Nr. Crt	Nr cadastral Nr. topografic	Suprafaţa* (mp)	Observaţii / Referinţe
A1		1	Sector cadastral:5 Teren neimprejmuit; LES 20 KV GALICEA- SPP 12-16

Construcţii

Crt	Nr cadastral Nr. topografic	Adresa	Observaţii / Referinţe
A1.1		Jud. Dolj	Nr. niveluri:1; S. construita la sol:1 mp; Stalp electric

B. Partea II. Proprietari şi acte

Inscrieri privitoare la dreptul de proprietate şi alte drepturi reale		Referinţe
/		
Act Normativ nr. HG NR. 1705, din 29/11/2006 emis de GUVERNUL ROMANIEI (Legea 123 din 10.07.2012; Contract de concesiune nr. 6 din 20.06.2005; Act Aditional nr. 1 din 04.03.2016; Licenta pentru distributia energiei electrice nr. 14033 din 01.07.2002 si Anexa);		
B1	Intabulare, drept de PROPRIETATE, dobandit prin Lege, cota actuala 1/1, cota initiala 1/1	A1, A1.1
	1) **STATUL ROMAN- DOMENIUL PUBLIC**, CIF:9999999999999, LIPSA CUI	
B2	Intabulare, drept de ADMINISTRARE, dobandit prin Lege, cota actuala 1/1, cota initiala 1/1	A1, A1.1
	1) **MINISTERUL ECONOMIEI SI COMERTULUI**, CIF:9999999999999, LIPSA CUI	
B3	Intabulare, drept de CONCESIUNEpe o perioada de 49 de ani, dobandit prin Lege, cota actuala 1/1, cota initiala 1/1	A1, A1.1
	1) **CEZ DISTRIBUTIE SA**, CIF:14491102	

C. Partea III. SARCINI .

Inscrieri privind dezmembramintele dreptului de proprietate, drepturi reale de garanţie şi sarcini	Referinţe
NU SUNT	

Document care conține date cu caracter personal, protejat de prevederile Regulamentului (UE) nr. 679/2016 și Legii 190/2018

Anexa Nr. 1 La Partea I

Teren

Nr cadastral	Suprafaţa (mp)*	Observaţii / Referinţe
	1	LES 20 KV GALICEA- SPP 12-16

* Suprafaţa este determinată in planul de proiecţie Stereo 70.

DETALII LINIARE IMOBIL

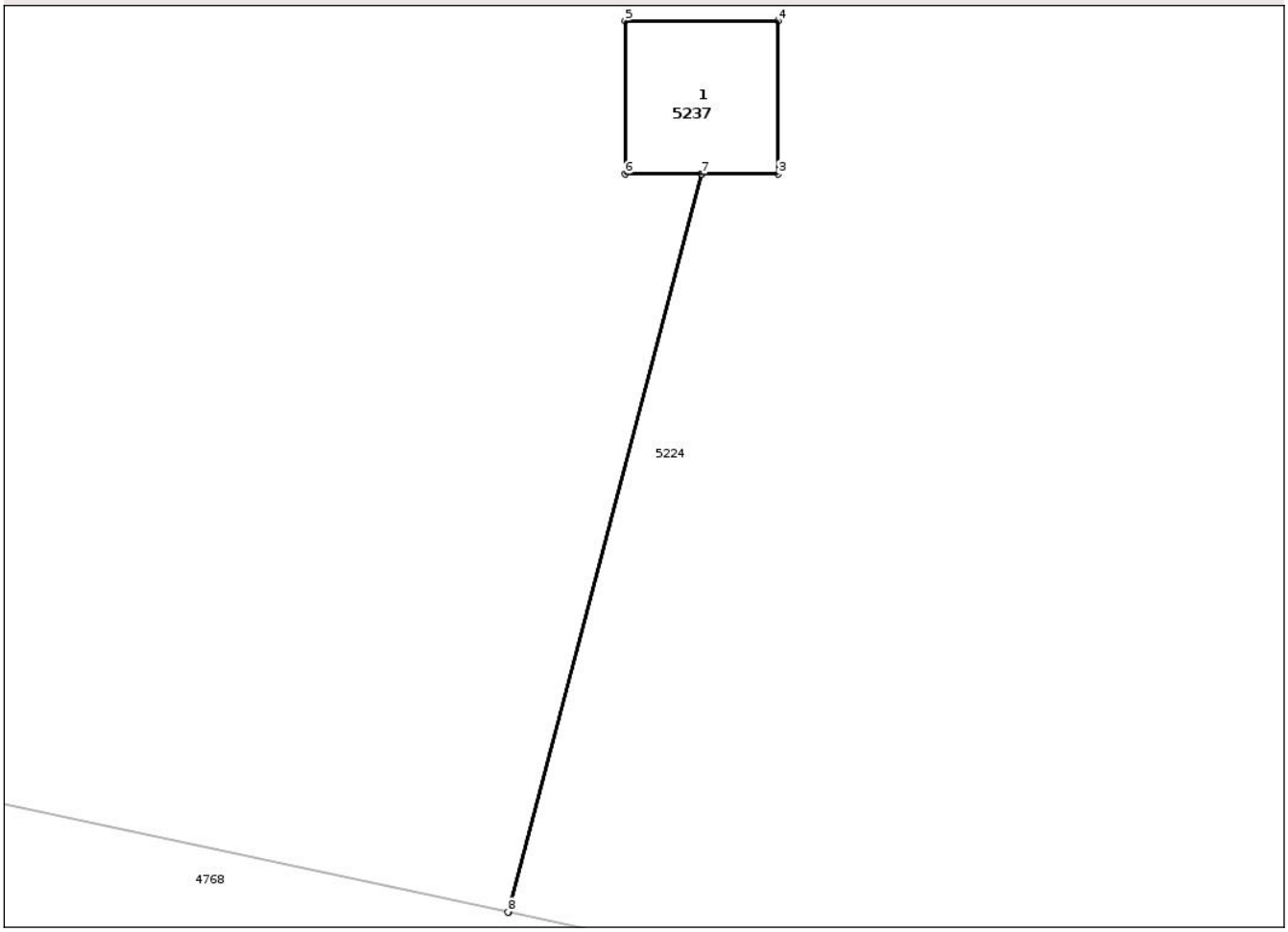

Date referitoare la teren

Crt	Categorie folosință	Intra vilan	Suprafaţa (mp)	Tarla	Parcelă	Nr. topo	Observaţii / Referinţe
1	curti constructii	NU	1	-	97/2	-	

Date referitoare la construcţii

Crt	Număr	Destinaţie construcţie	Supraf. (mp)	Situaţie juridică	Observaţii / Referinţe
A1.1		constructii industriale si edilitare	1	Cu acte	Nr. niveluri:1; S. construita la sol:1 mp; Stalp electric

Lungime Segmente
1) Valorile lungimilor segmentelor sunt obţinute din proiecţie în plan.

Punct început	X / Y	Punct sfârşit	X / Y	Lungime segment (** (m)
1	381.166,512 281.976,269	2	381.168,03 281.982,048	5.975
2	381.168,03 281.982,048	3	381.168,625 281.982,048	0.595
3	381.168,625 281.982,048	4	381.168,625 281.983,248	1.2

Document care conține date cu caracter personal, protejat de prevederile Regulamentului (UE) nr. 679/2016 și Legii 190/2018

Punct început	X / Y	Punct sfârşit	X / Y	Lungime segment (** (m)
4	381.168,625 281.983,248	5	381.167,425 281.983,248	1.2
5	381.167,425 281.983,248	6	381.167,425 281.982,048	1.2
6	381.167,425 281.982,048	7	381.168,025 281.982,048	0.6
7	381.168,025 281.982,048	8	381.166,507 281.976,27	5.974
8	381.166,507 281.976,27	1	381.166,512 281.976,269	0.005

** Lungimile segmentelor sunt determinate în planul de proiecţie Stereo 70 şi sunt rotunjite la 1 milimetru.
*** Distanţa dintre puncte este formată din segmente cumulate ce sunt mai mici decât valoarea 1 milimetru.

Document care conține date cu caracter personal, protejat de prevederile Regulamentului (UE) nr. 679/2016 și Legii 190/2018

DATE DESPRE IMOBILUL NR. 5238

Oficiul de Cadastru şi Publicitate Imobiliară DOLJ
Biroul de Cadastru şi Publicitate Imobiliară Craiova

A. Partea I. Descrierea imobilului

TEREN Extravilan

Adresa: Jud. Dolj, P97/5

Nr. Crt	Nr cadastral Nr. topografic	Suprafaţa* (mp)	Observaţii / Referinţe
A1		1	Sector cadastral:5 Teren neimprejmuit; LEA 20 KV PTA-1 SILISTEA CRUCII

Construcţii

Crt	Nr cadastral Nr. topografic	Adresa	Observaţii / Referinţe
A1.1		Jud. Dolj	Nr. niveluri:1; S. construita la sol:1 mp; Stalp electric

B. Partea II. Proprietari şi acte

Inscrieri privitoare la dreptul de proprietate şi alte drepturi reale		Referinţe
/		
Act Normativ nr. HG NR. 1705, din 29/11/2006 emis de GUVERNUL ROMANIEI (Legea 123 din 10.07.2012; Contract de concesiune nr. 6 din 20.06.2005; Act Aditional nr. 1 din 04.03.2016; Licenta pentru distributia energiei electrice nr. 14033 din 01.07.2002 si Anexa);		
B1	Intabulare, drept de PROPRIETATE, dobandit prin Lege, cota actuala 1/1, cota initiala 1/1	A1, A1.1
	1) **STATUL ROMAN- DOMENIUL PUBLIC**, CIF:9999999999999, LIPSA CUI	
B2	Intabulare, drept de ADMINISTRARE, dobandit prin Lege, cota actuala 1/1, cota initiala 1/1	A1, A1.1
	1) **MINISTERUL ECONOMIEI SI COMERTULUI**, CIF:9999999999999, LIPSA CUI	
B3	Intabulare, drept de CONCESIUNEpe o perioada de 49 de ani, dobandit prin Lege, cota actuala 1/1, cota initiala 1/1	A1, A1.1
	1) **CEZ DISTRIBUTIE SA**, CIF:14491102	

C. Partea III. SARCINI .

Inscrieri privind dezmembramintele dreptului de proprietate, drepturi reale de garanţie şi sarcini	Referinţe
NU SUNT	

Document care conține date cu caracter personal, protejat de prevederile Regulamentului (UE) nr. 679/2016 și Legii 190/2018

Anexa Nr. 1 La Partea I

Teren

Nr cadastral	Suprafaţa (mp)*	Observaţii / Referinţe
	1	LEA 20 KV PTA-1 SILISTEA CRUCII

* Suprafaţa este determinată in planul de proiecţie Stereo 70.

DETALII LINIARE IMOBIL

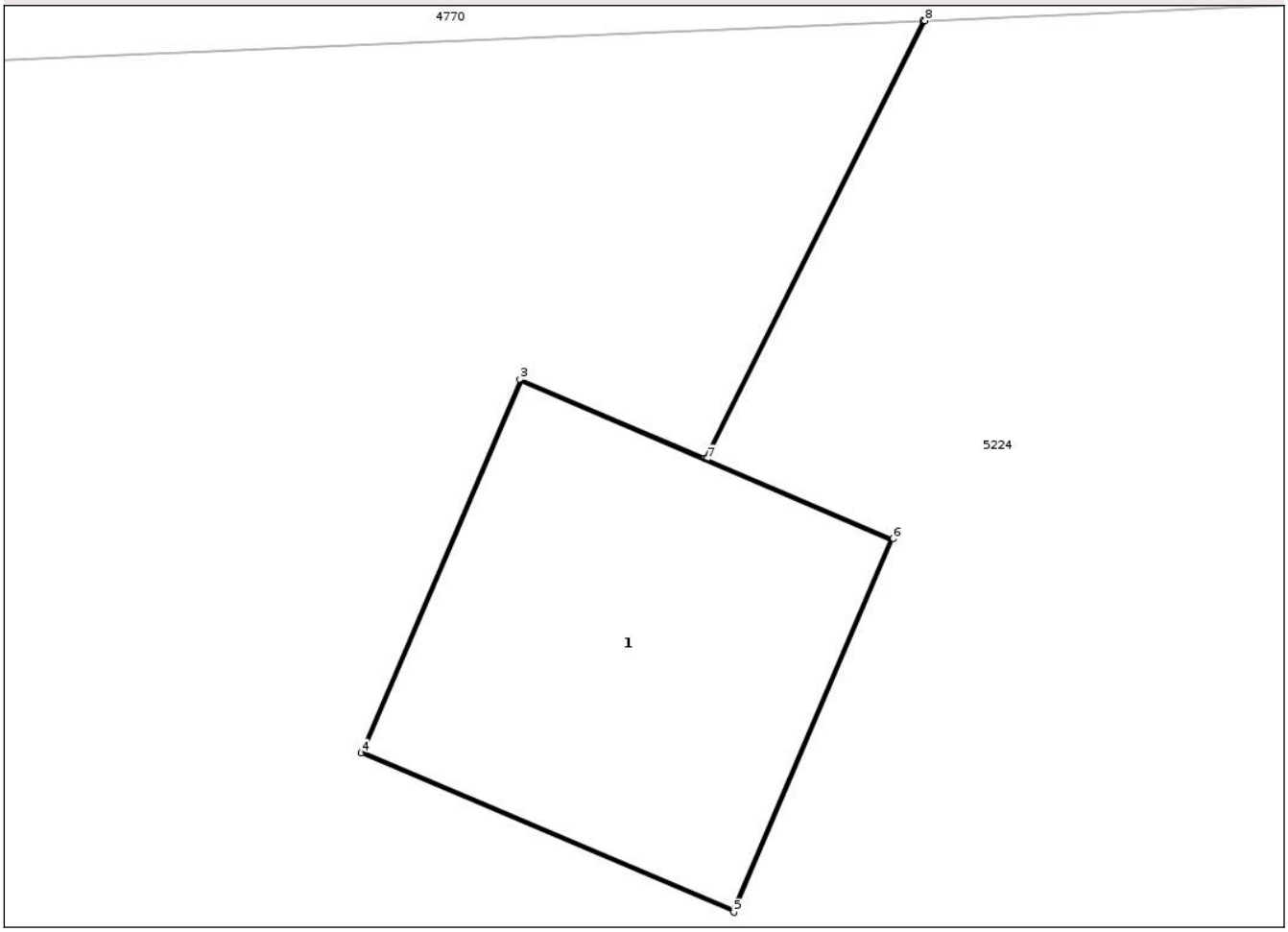

Date referitoare la teren

Crt	Categorie folosință	Intra vilan	Suprafaţa (mp)	Tarla	Parcelă	Nr. topo	Observaţii / Referinţe
1	curti constructii	NU	1	-	97/5	-	

Date referitoare la construcţii

Crt	Număr	Destinaţie construcţie	Supraf. (mp)	Situaţie juridică	Observaţii / Referinţe
A1.1		constructii industriale si edilitare	1	Cu acte	Nr. niveluri:1; S. construita la sol:1 mp; Stalp electric

Lungime Segmente
1) Valorile lungimilor segmentelor sunt obţinute din proiecţie în plan.

Punct început	X / Y	Punct sfârşit	X / Y	Lungime segment (** (m)
1	381.148,518 282.039,313	2	381.147,872 282.038,018	1.447
2	381.147,872 282.038,018	3	381.147,325 282.038,251	0.595
3	381.147,325 282.038,251	4	381.146,854 282.037,147	1.2

Document care conține date cu caracter personal, protejat de prevederile Regulamentului (UE) nr. 679/2016 și Legii 190/2018

Punct început	X / Y	Punct sfârşit	X / Y	Lungime segment (** (m)
4	381.146,854 282.037,147	5	381.147,958 282.036,676	1.2
5	381.147,958 282.036,676	6	381.148,429 282.037,78	1.2
6	381.148,429 282.037,78	7	381.147,877 282.038,016	0.6
7	381.147,877 282.038,016	8	381.148,524 282.039,313	1.449
8	381.148,524 282.039,313	1	381.148,518 282.039,313	0.006

** Lungimile segmentelor sunt determinate în planul de proiecţie Stereo 70 şi sunt rotunjite la 1 milimetru.
*** Distanţa dintre puncte este formată din segmente cumulate ce sunt mai mici decât valoarea 1 milimetru.

Document care conține date cu caracter personal, protejat de prevederile Regulamentului (UE) nr. 679/2016 și Legii 190/2018

DATE DESPRE IMOBILUL NR. 5239

Oficiul de Cadastru şi Publicitate Imobiliară DOLJ
Biroul de Cadastru şi Publicitate Imobiliară Craiova

A. Partea I. Descrierea imobilului

TEREN Extravilan

Adresa: Jud. Dolj, P97/2

Nr. Crt	Nr cadastral Nr. topografic	Suprafaţa* (mp)	Observaţii / Referinţe
A1		1	Sector cadastral:5 Teren neimprejmuit; LES 20 KV GALICEA- SPP 12-16

Construcţii

Crt	Nr cadastral Nr. topografic	Adresa	Observaţii / Referinţe
A1.1		Jud. Dolj	Nr. niveluri:1; S. construita la sol:1 mp; Stalp electric

B. Partea II. Proprietari şi acte

Inscrieri privitoare la dreptul de proprietate şi alte drepturi reale		Referinţe
/		
Act Normativ nr. HG NR. 1705, din 29/11/2006 emis de GUVERNUL ROMANIEI (Legea 123 din 10.07.2012; Contract de concesiune nr. 6 din 20.06.2005; Act Aditional nr. 1 din 04.03.2016; Licenta pentru distributia energiei electrice nr. 14033 din 01.07.2002 si Anexa);		
B1	Intabulare, drept de PROPRIETATE, dobandit prin Lege, cota actuala 1/1, cota initiala 1/1	A1, A1.1
	1) **STATUL ROMAN- DOMENIUL PUBLIC**, CIF:9999999999999, LIPSA CUI	
B2	Intabulare, drept de ADMINISTRARE, dobandit prin Lege, cota actuala 1/1, cota initiala 1/1	A1, A1.1
	1) **MINISTERUL ECONOMIEI SI COMERTULUI**, CIF:9999999999999, LIPSA CUI	
B3	Intabulare, drept de CONCESIUNEpe o perioada de 49 de ani, dobandit prin Lege, cota actuala 1/1, cota initiala 1/1	A1, A1.1
	1) **CEZ DISTRIBUTIE SA**, CIF:14491102	

C. Partea III. SARCINI .

Inscrieri privind dezmembramintele dreptului de proprietate, drepturi reale de garanţie şi sarcini	Referinţe
NU SUNT	

Document care conține date cu caracter personal, protejat de prevederile Regulamentului (UE) nr. 679/2016 și Legii 190/2018

Anexa Nr. 1 La Partea I

Teren

Nr cadastral	Suprafaţa (mp)*	Observaţii / Referinţe
	1	LES 20 KV GALICEA- SPP 12-16

* Suprafaţa este determinată in planul de proiecţie Stereo 70.

DETALII LINIARE IMOBIL

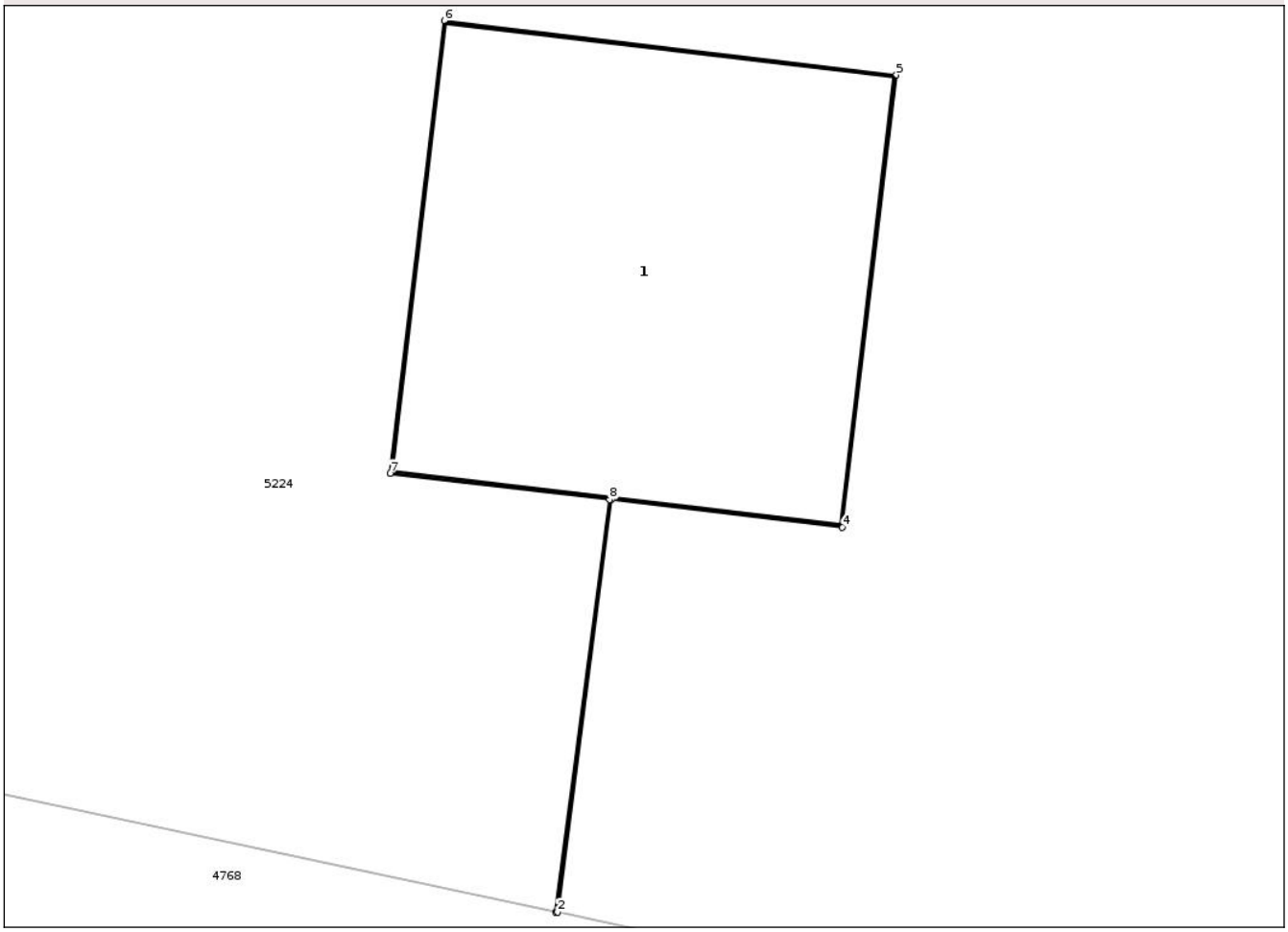

Date referitoare la teren

Crt	Categorie folosință	Intra vilan	Suprafaţa (mp)	Tarla	Parcelă	Nr. topo	Observaţii / Referinţe
1	curti constructii	NU	1	-	97/2	-	

Date referitoare la construcţii

Crt	Număr	Destinaţie construcţie	Supraf. (mp)	Situaţie juridică	Observaţii / Referinţe
A1.1		constructii industriale si edilitare	1	Cu acte	Nr. niveluri:1; S. construita la sol:1 mp; Stalp electric

Lungime Segmente
1) Valorile lungimilor segmentelor sunt obţinute din proiecţie în plan.

Punct început	X / Y	Punct sfârşit	X / Y	Lungime segment (** (m)
1	381.143,774 281.981,115	2	381.143,778 281.981,114	0.004
2	381.143,778 281.981,114	3	381.143,92 281.982,201	1.096
3	381.143,92 281.982,201	4	381.144,529 281.982,128	0.613

Document care conține date cu caracter personal, protejat de prevederile Regulamentului (UE) nr. 679/2016 și Legii 190/2018

Punct început	X / Y	Punct sfârşit	X / Y	Lungime segment (** (m)
4	381.144,529 281.982,128	5	381.144,671 281.983,319	1.199
5	381.144,671 281.983,319	6	381.143,48 281.983,462	1.2
6	381.143,48 281.983,462	7	381.143,337 281.982,27	1.201
7	381.143,337 281.982,27	8	381.143,915 281.982,201	0.582
8	381.143,915 281.982,201	1	381.143,774 281.981,115	1.095

** Lungimile segmentelor sunt determinate în planul de proiecţie Stereo 70 şi sunt rotunjite la 1 milimetru.
*** Distanţa dintre puncte este formată din segmente cumulate ce sunt mai mici decât valoarea 1 milimetru.

Document care conține date cu caracter personal, protejat de prevederile Regulamentului (UE) nr. 679/2016 și Legii 190/2018

DATE DESPRE IMOBILUL NR. 5240

Oficiul de Cadastru şi Publicitate Imobiliară DOLJ
Biroul de Cadastru şi Publicitate Imobiliară Craiova

A. Partea I. Descrierea imobilului

TEREN Extravilan

Adresa: Jud. Dolj, P97/1

Nr. Crt	Nr cadastral Nr. topografic	Suprafaţa* (mp)	Observaţii / Referinţe
A1		1	Sector cadastral:5 Teren neimprejmuit; LEA 20 KV PTA-1 SILISTEA CRUCII

Construcţii

Crt	Nr cadastral Nr. topografic	Adresa	Observaţii / Referinţe
A1.1		Jud. Dolj	Nr. niveluri:1; S. construita la sol:1 mp; Stalp electric

B. Partea II. Proprietari şi acte

Inscrieri privitoare la dreptul de proprietate şi alte drepturi reale		Referinţe
/		
Act Normativ nr. HG NR. 1705, din 29/11/2006 emis de GUVERNUL ROMANIEI (Legea 123 din 10.07.2012; Contract de concesiune nr. 6 din 20.06.2005; Act Aditional nr. 1 din 04.03.2016; Licenta pentru distributia energiei electrice nr. 14033 din 01.07.2002 si Anexa);		
B1	Intabulare, drept de PROPRIETATE, dobandit prin Lege, cota actuala 1/1, cota initiala 1/1	A1, A1.1
	1) **STATUL ROMAN- DOMENIUL PUBLIC**, CIF:9999999999999, LIPSA CUI	
B2	Intabulare, drept de ADMINISTRARE, dobandit prin Lege, cota actuala 1/1, cota initiala 1/1	A1, A1.1
	1) **MINISTERUL ECONOMIEI SI COMERTULUI**, CIF:9999999999999, LIPSA CUI	
B3	Intabulare, drept de CONCESIUNEpe o perioada de 49 de ani, dobandit prin Lege, cota actuala 1/1, cota initiala 1/1	A1, A1.1
	1) **CEZ DISTRIBUTIE SA**, CIF:14491102	

C. Partea III. SARCINI .

Inscrieri privind dezmembramintele dreptului de proprietate, drepturi reale de garanţie şi sarcini	Referinţe
NU SUNT	

Document care conține date cu caracter personal, protejat de prevederile Regulamentului (UE) nr. 679/2016 și Legii 190/2018

Anexa Nr. 1 La Partea I

Teren

Nr cadastral	Suprafaţa (mp)*	Observaţii / Referinţe
	1	LEA 20 KV PTA-1 SILISTEA CRUCII

* Suprafaţa este determinată in planul de proiecţie Stereo 70.

DETALII LINIARE IMOBIL

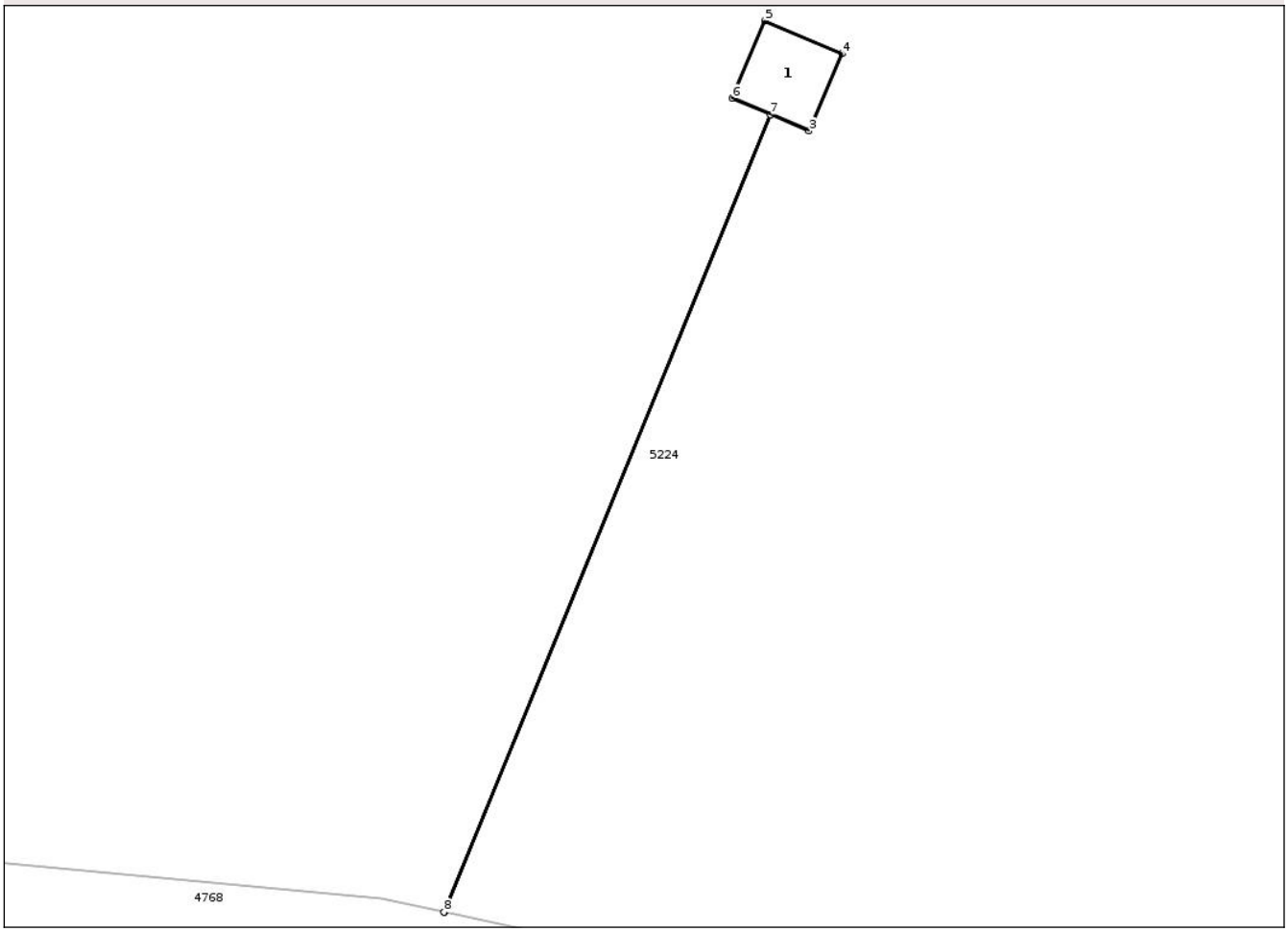

Date referitoare la teren

Crt	Categorie folosință	Intra vilan	Suprafaţa (mp)	Tarla	Parcelă	Nr. topo	Observaţii / Referinţe
1	curti constructii	NU	1	-	97/1	-	

Date referitoare la construcţii

Crt	Număr	Destinaţie construcţie	Supraf. (mp)	Situaţie juridică	Observaţii / Referinţe
A1.1		constructii industriale si edilitare	1	Cu acte	Nr. niveluri:1; S. construita la sol:1 mp; Stalp electric

Lungime Segmente
1) Valorile lungimilor segmentelor sunt obţinute din proiecţie în plan.

Punct început	X / Y	Punct sfârşit	X / Y	Lungime segment (** (m)
1	381.125,845 281.984,935	2	381.130,51 281.996,323	12.306
2	381.130,51 281.996,323	3	381.131,058 281.996,09	0.595
3	381.131,058 281.996,09	4	381.131,528 281.997,194	1.2

Document care conține date cu caracter personal, protejat de prevederile Regulamentului (UE) nr. 679/2016 și Legii 190/2018

Punct început	X / Y	Punct sfârşit	X / Y	Lungime segment (** (m)
4	381.131,528 281.997,194	5	381.130,424 281.997,665	1.2
5	381.130,424 281.997,665	6	381.129,954 281.996,561	1.2
6	381.129,954 281.996,561	7	381.130,506 281.996,325	0.6
7	381.130,506 281.996,325	8	381.125,84 281.984,936	12.308
8	381.125,84 281.984,936	1	381.125,845 281.984,935	0.005

** Lungimile segmentelor sunt determinate în planul de proiecţie Stereo 70 şi sunt rotunjite la 1 milimetru.
*** Distanţa dintre puncte este formată din segmente cumulate ce sunt mai mici decât valoarea 1 milimetru.

Document care conține date cu caracter personal, protejat de prevederile Regulamentului (UE) nr. 679/2016 și Legii 190/2018

DATE DESPRE IMOBILUL NR. 5247

Oficiul de Cadastru şi Publicitate Imobiliară DOLJ
Biroul de Cadastru şi Publicitate Imobiliară Craiova

A. Partea I. Descrierea imobilului

TEREN Extravilan

Adresa: Jud. Dolj, P97/1

Nr. Crt	Nr cadastral Nr. topografic	Suprafaţa* (mp)	Observaţii / Referinţe
A1		115	Sector cadastral:5 Teren neimprejmuit;

B. Partea II. Proprietari şi acte

Inscrieri privitoare la dreptul de proprietate şi alte drepturi reale		Referinţe
/		
Act Normativ nr. Legea 7, din 13/03/1996 emis de PARLAMENTUL ROMÂNIEI;		
B1	Inscrierea provizorie, drept de PROPRIETATE, dobandit prin Lege, cota actuala 1/1, cota initiala 1/1	A1, A1.1
	1) **COMUNA URZICUȚA**, CIF:5046726	
	OBSERVATII: PROPRIETAR NEIDENTIFICAT	

C. Partea III. SARCINI .

Inscrieri privind dezmembramintele dreptului de proprietate, drepturi reale de garanţie şi sarcini	Referinţe
NU SUNT	

Document care conține date cu caracter personal, protejat de prevederile Regulamentului (UE) nr. 679/2016 și Legii 190/2018

Anexa Nr. 1 La Partea I

Teren

Nr cadastral	Suprafaţa (mp)*	Observaţii / Referinţe
	115	

* Suprafaţa este determinată in planul de proiecţie Stereo 70.

DETALII LINIARE IMOBIL

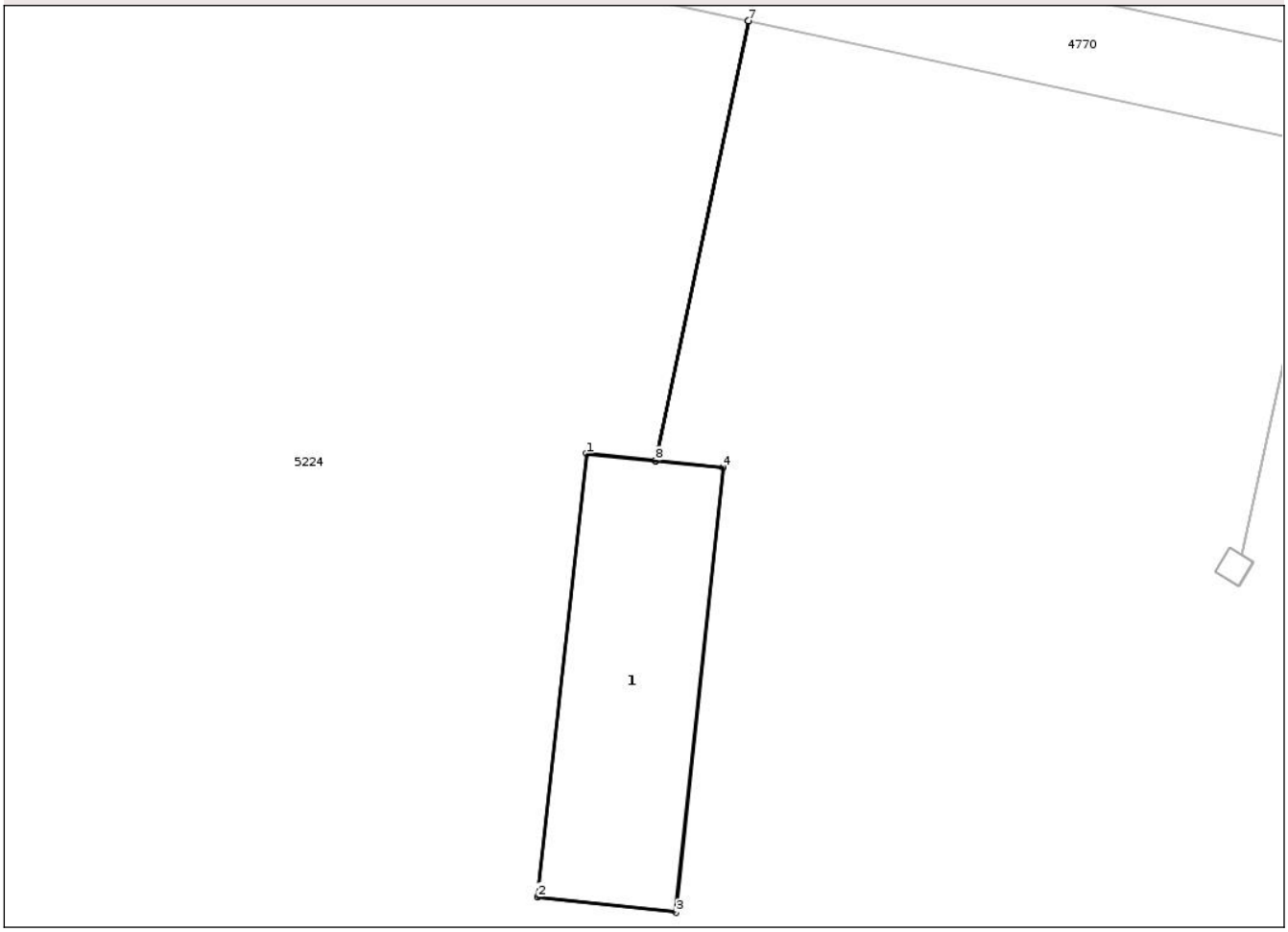

Date referitoare la teren

Crt	Categorie folosință	Intra vilan	Suprafaţa (mp)	Tarla	Parcelă	Nr. topo	Observaţii / Referinţe
1	curti constructii	NU	115	-	97/1	-	

Date referitoare la construcţii

Crt	Număr	Destinaţie construcţie	Supraf. (mp)	Situaţie juridică	Observaţii / Referinţe
A1.1		constructii industriale si edilitare	115	Fara acte	Nr. niveluri:1; S. construita la sol:115 mp;

Lungime Segmente
1) Valorile lungimilor segmentelor sunt obţinute din proiecţie în plan.

Punct început	X / Y	Punct sfârşit	X / Y	Lungime segment (** (m)
1	381.221,211 282.010,066	2	381.219,1 281.990,938	19.244
2	381.219,1 281.990,938	3	381.225,075 281.990,278	6.011
3	381.225,075 281.990,278	4	381.227,122 282.009,482	19.313

Document care conține date cu caracter personal, protejat de prevederile Regulamentului (UE) nr. 679/2016 și Legii 190/2018

Punct început	X / Y	Punct sfârşit	X / Y	Lungime segment (** (m)
4	381.227,122 282.009,482	5	381.224,204 282.009,771	2.932
5	381.224,204 282.009,771	6	381.228,225 282.028,75	19.4
6	381.228,225 282.028,75	7	381.228,22 282.028,751	0.005
7	381.228,22 282.028,751	8	381.224,199 282.009,771	19.401
8	381.224,199 282.009,771	1	381.221,211 282.010,066	3.003

** Lungimile segmentelor sunt determinate în planul de proiecţie Stereo 70 şi sunt rotunjite la 1 milimetru.
*** Distanţa dintre puncte este formată din segmente cumulate ce sunt mai mici decât valoarea 1 milimetru.

Document care conține date cu caracter personal, protejat de prevederile Regulamentului (UE) nr. 679/2016 și Legii 190/2018