DATE DESPRE IMOBILUL NR. 8237

Oficiul de Cadastru şi Publicitate Imobiliară DOLJ
Biroul de Cadastru şi Publicitate Imobiliară Craiova

A. Partea I. Descrierea imobilului

TEREN Intravilan

Adresa: Loc. Urzicuta, Str Amza Pelea, Nr. 3, Jud. Dolj, T36, P16,17

Nr. Crt	Nr cadastral Nr. topografic	Suprafaţa* (mp)	Observaţii / Referinţe
A1		2.048	Sector cadastral:12 Teren imprejmuit;

Construcţii

Crt	Nr cadastral Nr. topografic	Adresa	Observaţii / Referinţe
A1.1		Loc. Urzicuta, Str Amza Pelea, Nr. 3, Jud. Dolj, T36, P16,17	Nr. niveluri:1; S. construita la sol:96 mp;
A1.2		Loc. Urzicuta, Str Amza Pelea, Nr. 3, Jud. Dolj, T36, P16,17	Nr. niveluri:1; S. construita la sol:68 mp;

B. Partea II. Proprietari şi acte

Inscrieri privitoare la dreptul de proprietate şi alte drepturi reale		Referinţe
/		
Act Administrativ nr. TDP 338-2163, din 08/02/1994 emis de CJSDPAT DOLJ;		
B1	Intabulare, drept de PROPRIETATE, dobandit prin Reconstituire, cota actuala 1/1, cota initiala 1/1	A1
	1) **DUMITRESCU CÎRSTEA**, LIPSA CNP	
Act Normativ nr. Legea 7, din 13/03/1996 emis de PARLAMENTUL ROMÂNIEI;		
B2	Intabulare, drept de PROPRIETATE, dobandit prin Lege, cota actuala 1/1, cota initiala 1/1	A1.1, A1.2
	1) **DUMITRESCU CÎRSTEA**, LIPSA CNP	

C. Partea III. SARCINI .

Inscrieri privind dezmembramintele dreptului de proprietate, drepturi reale de garanţie şi sarcini	Referinţe
NU SUNT	

Document care conține date cu caracter personal, protejat de prevederile Regulamentului (UE) nr. 679/2016 și Legii 190/2018

Anexa Nr. 1 La Partea I

Teren

Nr cadastral	Suprafaţa (mp)*	Observaţii / Referinţe
	2.048	

* Suprafaţa este determinată in planul de proiecţie Stereo 70.

DETALII LINIARE IMOBIL

Date referitoare la teren

Crt	Categorie folosință	Intra vilan	Suprafaţa (mp)	Tarla	Parcelă	Nr. topo	Observaţii / Referinţe
1	curti constructii	DA	1.000	36	16	-	
2	arabil	DA	1.048	36	17	-	

Date referitoare la construcţii

Crt	Număr	Destinaţie construcţie	Supraf. (mp)	Situaţie juridică	Observaţii / Referinţe
A1.1		constructii de locuinte	96	Cu acte	Nr. niveluri:1; S. construita la sol:96 mp;
A1.2		constructii anexa	68	Cu acte	Nr. niveluri:1; S. construita la sol:68 mp;

Lungime Segmente

1) Valorile lungimilor segmentelor sunt obţinute din proiecţie în plan.

Punct început	X / Y	Punct sfârşit	X / Y	Lungime segment (** (m)
1	383.267,231 279.990,635	2	383.302,879 279.986,353	35.904
2	383.302,879 279.986,353	3	383.308,496 280.026,617	40.654

Document care conține date cu caracter personal, protejat de prevederile Regulamentului (UE) nr. 679/2016 și Legii 190/2018

Punct început	X / Y	Punct sfârşit	X / Y	Lungime segment (** (m)
3	383.308,496 280.026,617	4	383.308,345 280.030,952	4.338
4	383.308,345 280.030,952	5	383.307,274 280.035,01	4.197
5	383.307,274 280.035,01	6	383.305,304 280.038,791	4.263
6	383.305,304 280.038,791	7	383.301,031 280.043,475	6.34
7	383.301,031 280.043,475	8	383.295,999 280.047,369	6.363
8	383.295,999 280.047,369	9	383.292,314 280.049,388	4.202
9	383.292,314 280.049,388	10	383.288,167 280.049,966	4.187
10	383.288,167 280.049,966	11	383.276,755 280.050,88	11.449
11	383.276,755 280.050,88	1	383.267,231 279.990,635	60.993

** Lungimile segmentelor sunt determinate în planul de proiecţie Stereo 70 şi sunt rotunjite la 1 milimetru.
*** Distanţa dintre puncte este formată din segmente cumulate ce sunt mai mici decât valoarea 1 milimetru.

Document care conține date cu caracter personal, protejat de prevederile Regulamentului (UE) nr. 679/2016 și Legii 190/2018

DATE DESPRE IMOBILUL NR. 8238

Oficiul de Cadastru şi Publicitate Imobiliară DOLJ
Biroul de Cadastru şi Publicitate Imobiliară Craiova

A. Partea I. Descrierea imobilului

Nr. CF vechi:85
Nr. cadastral vechi:121

TEREN Intravilan

Adresa: Loc. Urzicuta, Calea Craiovei, Nr. 26, Jud. Dolj, T36, P21,22

Nr. Crt	Nr cadastral Nr. topografic	Suprafaţa* (mp)	Observaţii / Referinţe
A1	30130	2.236	Sector cadastral:12 Teren imprejmuit;

Construcţii

Crt	Nr cadastral Nr. topografic	Adresa	Observaţii / Referinţe
A1.1	30130-C1	Loc. Urzicuta, Calea Craiovei, Nr. 26, Jud. Dolj, T36, P21,22	Nr. niveluri:1; S. construita la sol:179 mp; C 1 - locuinta cu Sc - 179 mp
A1.2		Loc. Urzicuta, Calea Craiovei, Nr. 26, Jud. Dolj, T36, P21,22	Nr. niveluri:2; S. construita la sol:8 mp;
A1.3		Loc. Urzicuta, Calea Craiovei, Nr. 26, Jud. Dolj, T36, P21,22	Nr. niveluri:1; S. construita la sol:13 mp;

B. Partea II. Proprietari şi acte

Inscrieri privitoare la dreptul de proprietate şi alte drepturi reale		Referinţe
32942 / 07/06/2007		
Act Notarial nr. CONTRACT_VANZARE-CUMPARARE 1446, din 30/09/2002 emis de NP Cernobai Emil;		
B1	Intabulare, drept de PROPRIETATE, dobandit prin Conventie, cota actuala 1/1, cota initiala 1/1	A1, A1.1
	1) **PIRVULESCU PANTELIMON**, LIPSA CNP 2) **PIRVULESCU AURA SIMONA**, LIPSA CNP	
	OBSERVATII: (provenita din conversia CF 85)	
/		
Act Normativ nr. Legea 7, din 13/03/1996 emis de PARLAMENTUL ROMÂNIEI;		
B2	Intabulare, drept de PROPRIETATE, dobandit prin Lege, cota actuala 1/1, cota initiala 1/1	A1.2, A1.3
	1) **PIRVULESCU PANTELIMON**, LIPSA CNP 2) **PIRVULESCU AURA SIMONA**, LIPSA CNP	

C. Partea III. SARCINI .

Inscrieri privind dezmembramintele dreptului de proprietate, drepturi reale de garanţie şi sarcini	Referinţe
NU SUNT	

Document care conține date cu caracter personal, protejat de prevederile Regulamentului (UE) nr. 679/2016 și Legii 190/2018

Anexa Nr. 1 La Partea I

Teren

Nr cadastral	Suprafaţa (mp)*	Observaţii / Referinţe
30130	2.236	

* Suprafaţa este determinată in planul de proiecţie Stereo 70.

DETALII LINIARE IMOBIL

Date referitoare la teren

Crt	Categorie folosință	Intra vilan	Suprafaţa (mp)	Tarla	Parcelă	Nr. topo	Observaţii / Referinţe
1	curti constructii	DA	2.236	36	21,22	-	

Date referitoare la construcţii

Crt	Număr	Destinaţie construcţie	Supraf. (mp)	Situaţie juridică	Observaţii / Referinţe
A1.1	30130-C1	constructii de locuinte	179	Cu acte	Nr. niveluri:1; S. construita la sol:179 mp; C 1 - locuinta cu Sc - 179 mp
A1.2		constructii anexa	8	Cu acte	Nr. niveluri:2; S. construita la sol:8 mp;
A1.3		constructii anexa	13	Cu acte	Nr. niveluri:1; S. construita la sol:13 mp;

Lungime Segmente

1) Valorile lungimilor segmentelor sunt obţinute din proiecţie în plan.

Punct început	X / Y	Punct sfârşit	X / Y	Lungime segment (** (m)
1	383.260,577 279.901,034	2	383.289,175 279.898,16	28.742
2	383.289,175 279.898,16	3	383.298,351 279.955,154	57.728

Document care conține date cu caracter personal, protejat de prevederile Regulamentului (UE) nr. 679/2016 și Legii 190/2018

Punct început	X / Y	Punct sfârşit	X / Y	Lungime segment (** (m)
3	383.298,351 279.955,154	4	383.273,541 279.957,849	24.956
4	383.273,541 279.957,849	5	383.234,5 279.962,08	39.27
5	383.234,5 279.962,08	6	383.232,088 279.946,62	15.647
6	383.232,088 279.946,62	7	383.244,404 279.944,955	12.428
7	383.244,404 279.944,955	8	383.266,83 279.942,025	22.617
8	383.266,83 279.942,025	1	383.260,577 279.901,034	41.465

** Lungimile segmentelor sunt determinate în planul de proiecţie Stereo 70 şi sunt rotunjite la 1 milimetru.
*** Distanţa dintre puncte este formată din segmente cumulate ce sunt mai mici decât valoarea 1 milimetru.

Document care conține date cu caracter personal, protejat de prevederile Regulamentului (UE) nr. 679/2016 și Legii 190/2018

DATE DESPRE IMOBILUL NR. 8239

Oficiul de Cadastru şi Publicitate Imobiliară DOLJ
Biroul de Cadastru şi Publicitate Imobiliară Craiova

A. Partea I. Descrierea imobilului

Nr. CF vechi:152
Nr. cadastral vechi:179

TEREN Intravilan

Adresa: Loc. Urzicuta, Str Amza Pelea, Nr. 1, Jud. Dolj, T36, P18,19,20

Nr. Crt	Nr cadastral Nr. topografic	Suprafaţa* (mp)	Observaţii / Referinţe
A1	30183	2.036	Sector cadastral:12 Teren imprejmuit;

Construcţii

Crt	Nr cadastral Nr. topografic	Adresa	Observaţii / Referinţe
A1.1	30183-C1	Loc. Urzicuta, Str Amza Pelea, Nr. 1, Jud. Dolj, T36, P18,19,20	Nr. niveluri:1; S. construita la sol:68 mp; C 1 -locuinta cu Sc - 68 mp
A1.2	30183-C2	Loc. Urzicuta, Str Amza Pelea, Nr. 1, Jud. Dolj, T36, P18,19,20	Nr. niveluri:1; S. construita la sol:52 mp;

B. Partea II. Proprietari şi acte

Inscrieri privitoare la dreptul de proprietate şi alte drepturi reale		Referinţe
53538 / 23/09/2009		
Act Notarial nr. 2689 din 2009, din 01/01/2009 emis de NP D Tomita;		
B1	Intabulare, drept de PROPRIETATE, dobandit prin Conventie, cota actuala 1/1, cota initiala 1/1	A1, A1.1, A1.2
	1) **UNGUREANU MARIA** 2) **UNGUREANU SILVIU CIOACA**, LIPSA CNP	
	OBSERVATII: (provenita din conversia CF 152)	

C. Partea III. SARCINI .

Inscrieri privind dezmembramintele dreptului de proprietate, drepturi reale de garanţie şi sarcini	Referinţe
NU SUNT	

Document care conține date cu caracter personal, protejat de prevederile Regulamentului (UE) nr. 679/2016 și Legii 190/2018

Anexa Nr. 1 La Partea I

Teren

Nr cadastral	Suprafaţa (mp)*	Observaţii / Referinţe
30183	2.036	

* Suprafaţa este determinată in planul de proiecţie Stereo 70.

DETALII LINIARE IMOBIL

Date referitoare la teren

Crt	Categorie folosință	Intra vilan	Suprafaţa (mp)	Tarla	Parcelă	Nr. topo	Observaţii / Referinţe
1	curti constructii	DA	953	36	18,19,20	-	
2	arabil	DA	352	36	18,19,20	-	
3	vie	DA	731	36	18,19,20	-	

Date referitoare la construcţii

Crt	Număr	Destinaţie construcţie	Supraf. (mp)	Situaţie juridică	Observaţii / Referinţe
A1.1	30183-C1	constructii de locuinte	68	Cu acte	Nr. niveluri:1; S. construita la sol:68 mp; C 1 - locuinta cu Sc - 68 mp
A1.2	30183-C2	constructii anexa	52	Cu acte	Nr. niveluri:1; S. construita la sol:52 mp;

Lungime Segmente

1) Valorile lungimilor segmentelor sunt obţinute din proiecţie în plan.

Punct început	X / Y	Punct sfârşit	X / Y	Lungime segment (** (m)
1	383.298,351 279.955,154	2	383.302,879 279.986,353	31.526

Document care conține date cu caracter personal, protejat de prevederile Regulamentului (UE) nr. 679/2016 și Legii 190/2018

Punct început	X / Y	Punct sfârşit	X / Y	Lungime segment (** (m)
2	383.302,879 279.986,353	3	383.267,231 279.990,635	35.904
3	383.267,231 279.990,635	4	383.240,303 279.994,652	27.226
4	383.240,303 279.994,652	5	383.237,813 279.979,092	15.758
5	383.237,813 279.979,092	6	383.234,5 279.962,08	17.332
6	383.234,5 279.962,08	7	383.273,541 279.957,849	39.27
7	383.273,541 279.957,849	1	383.298,351 279.955,154	24.956

** Lungimile segmentelor sunt determinate în planul de proiecţie Stereo 70 şi sunt rotunjite la 1 milimetru.
*** Distanţa dintre puncte este formată din segmente cumulate ce sunt mai mici decât valoarea 1 milimetru.

Document care conține date cu caracter personal, protejat de prevederile Regulamentului (UE) nr. 679/2016 și Legii 190/2018

DATE DESPRE IMOBILUL NR. 8240

Oficiul de Cadastru şi Publicitate Imobiliară DOLJ
Biroul de Cadastru şi Publicitate Imobiliară Craiova

A. Partea I. Descrierea imobilului

TEREN Intravilan

Adresa: Loc. Urzicuta, Str Amza Pelea, Nr. 5, Jud. Dolj, T36, P14,15

Nr. Crt	Nr cadastral Nr. topografic	Suprafaţa* (mp)	Observaţii / Referinţe
A1		1.598	Sector cadastral:12 Teren imprejmuit;

Construcţii

Crt	Nr cadastral Nr. topografic	Adresa	Observaţii / Referinţe
A1.1		Loc. Urzicuta, Str Amza Pelea, Nr. 5, Jud. Dolj, T36, P14,15	Nr. niveluri:1; S. construita la sol:86 mp;

B. Partea II. Proprietari şi acte

Inscrieri privitoare la dreptul de proprietate şi alte drepturi reale		Referinţe
/		
Act Administrativ nr. TDP 16116, din 15/04/2011 emis de CJSDPAT DOLJ;		
B1	Intabulare, drept de PROPRIETATE, dobandit prin Reconstituire, cota actuala 1/1, cota initiala 1/1	A1
	1) **DUMITRESCU ION**	
Act Normativ nr. Legea 7, din 13/03/1996 emis de PARLAMENTUL ROMÂNIEI;		
B2	Intabulare, drept de PROPRIETATE, dobandit prin Lege, cota actuala 1/1, cota initiala 1/1	A1.1
	1) **DUMITRESCU ION**	

C. Partea III. SARCINI .

Inscrieri privind dezmembramintele dreptului de proprietate, drepturi reale de garanţie şi sarcini	Referinţe
NU SUNT	

Document care conține date cu caracter personal, protejat de prevederile Regulamentului (UE) nr. 679/2016 și Legii 190/2018

Anexa Nr. 1 La Partea I

Teren

Nr cadastral	Suprafaţa (mp)*	Observaţii / Referinţe
	1.598	

* Suprafaţa este determinată in planul de proiecţie Stereo 70.

DETALII LINIARE IMOBIL

Date referitoare la teren

Crt	Categorie folosință	Intra vilan	Suprafaţa (mp)	Tarla	Parcelă	Nr. topo	Observaţii / Referinţe
1	curti constructii	DA	1.000	36	14	-	
2	vie	DA	598	36	15	-	

Date referitoare la construcţii

Crt	Număr	Destinaţie construcţie	Supraf. (mp)	Situaţie juridică	Observaţii / Referinţe
A1.1		constructii de locuinte	86	Cu acte	Nr. niveluri:1; S. construita la sol:86 mp;

Lungime Segmente
1) Valorile lungimilor segmentelor sunt obţinute din proiecţie în plan.

Punct început	X / Y	Punct sfârşit	X / Y	Lungime segment (** (m)
1	383.276,755 280.050,88	2	383.251,31 280.053,754	25.607
2	383.251,31 280.053,754	3	383.244,134 280.015,224	39.193
3	383.244,134 280.015,224	4	383.240,303 279.994,652	20.926

Document care conține date cu caracter personal, protejat de prevederile Regulamentului (UE) nr. 679/2016 și Legii 190/2018

Punct început	X / Y	Punct sfârşit	X / Y	Lungime segment (** (m)
4	383.240,303 279.994,652	5	383.267,231 279.990,635	27.226
5	383.267,231 279.990,635	1	383.276,755 280.050,88	60.993

** Lungimile segmentelor sunt determinate în planul de proiecţie Stereo 70 şi sunt rotunjite la 1 milimetru.
*** Distanţa dintre puncte este formată din segmente cumulate ce sunt mai mici decât valoarea 1 milimetru.

Document care conține date cu caracter personal, protejat de prevederile Regulamentului (UE) nr. 679/2016 și Legii 190/2018

DATE DESPRE IMOBILUL NR. 8242

Oficiul de Cadastru şi Publicitate Imobiliară DOLJ
Biroul de Cadastru şi Publicitate Imobiliară Craiova

A. Partea I. Descrierea imobilului

TEREN Intravilan

Adresa: Loc. Urzicuta, Calea Craiovei, Nr. 26, Jud. Dolj, T36, P23/1

Nr. Crt	Nr cadastral Nr. topografic	Suprafaţa* (mp)	Observaţii / Referinţe
A1		1.466	Sector cadastral:12 Teren imprejmuit;

Construcţii

Crt	Nr cadastral Nr. topografic	Adresa	Observaţii / Referinţe
A1.1		Loc. Urzicuta, Calea Craiovei, Nr. 26, Jud. Dolj, T36, P23/1	Nr. niveluri:1; S. construita la sol:154 mp;

B. Partea II. Proprietari şi acte

Inscrieri privitoare la dreptul de proprietate şi alte drepturi reale		Referinţe
/		
Act Notarial nr. CVC 2052, din 14/08/1997 emis de CERNOBAI EMIL;		
B1	Intabulare, drept de PROPRIETATE, dobandit prin Conventie, cota actuala 1/1, cota initiala 1/1	A1, A1.1
	1) **Pârvulescu Pantelimon**	

C. Partea III. SARCINI .

Inscrieri privind dezmembramintele dreptului de proprietate, drepturi reale de garanţie şi sarcini	Referinţe
NU SUNT	

Document care conține date cu caracter personal, protejat de prevederile Regulamentului (UE) nr. 679/2016 și Legii 190/2018

Anexa Nr. 1 La Partea I

Teren

Nr cadastral	Suprafaţa (mp)*	Observaţii / Referinţe
	1.466	

* Suprafaţa este determinată in planul de proiecţie Stereo 70.

DETALII LINIARE IMOBIL

Date referitoare la teren

Crt	Categorie folosință	Intra vilan	Suprafaţa (mp)	Tarla	Parcelă	Nr. topo	Observaţii / Referinţe
1	curti constructii	DA	1.000	36	23/1	-	
2	arabil	DA	466	36	23/1	-	

Date referitoare la construcţii

Crt	Număr	Destinaţie construcţie	Supraf. (mp)	Situaţie juridică	Observaţii / Referinţe
A1.1		constructii industriale si edilitare	154	Cu acte	Nr. niveluri:1; S. construita la sol:154 mp;

Lungime Segmente
1) Valorile lungimilor segmentelor sunt obţinute din proiecţie în plan.

Punct început	X / Y	Punct sfârşit	X / Y	Lungime segment (** (m)
1	383.266,83 279.942,025	2	383.244,404 279.944,955	22.617
2	383.244,404 279.944,955	3	383.232,088 279.946,62	12.428

Document care conține date cu caracter personal, protejat de prevederile Regulamentului (UE) nr. 679/2016 și Legii 190/2018

Punct început	X / Y	Punct sfârşit	X / Y	Lungime segment (** (m)
3	383.232,088 279.946,62	4	383.227,786 279.919,049	27.905
4	383.227,786 279.919,049	5	383.225,449 279.904,939	14.302
5	383.225,449 279.904,939	6	383.238,651 279.903,66	13.264
6	383.238,651 279.903,66	7	383.260,577 279.901,034	22.083
7	383.260,577 279.901,034	1	383.266,83 279.942,025	41.465

** Lungimile segmentelor sunt determinate în planul de proiecţie Stereo 70 şi sunt rotunjite la 1 milimetru.
*** Distanţa dintre puncte este formată din segmente cumulate ce sunt mai mici decât valoarea 1 milimetru.

Document care conține date cu caracter personal, protejat de prevederile Regulamentului (UE) nr. 679/2016 și Legii 190/2018

DATE DESPRE IMOBILUL NR. 8243

Oficiul de Cadastru şi Publicitate Imobiliară DOLJ
Biroul de Cadastru şi Publicitate Imobiliară Craiova

A. Partea I. Descrierea imobilului

TEREN Intravilan

Adresa: Loc. Urzicuta, Str Amza Pelea, Nr. FN, Jud. Dolj, T36, P13

Nr. Crt	Nr cadastral Nr. topografic	Suprafaţa* (mp)	Observaţii / Referinţe
A1		583	Sector cadastral:12 Teren imprejmuit;

B. Partea II. Proprietari şi acte

Inscrieri privitoare la dreptul de proprietate şi alte drepturi reale		Referinţe
/		
Act Administrativ nr. TDP 588-9623, din 06/12/1994 emis de CJSDPAT DOLJ;		
B1	Intabulare, drept de PROPRIETATE, dobandit prin Reconstituire, cota actuala 1/1, cota initiala 1/1	A1
	1) **CIUTUREANU ION**, LIPSA CNP	

C. Partea III. SARCINI .

Inscrieri privind dezmembramintele dreptului de proprietate, drepturi reale de garanţie şi sarcini	Referinţe
NU SUNT	

Document care conține date cu caracter personal, protejat de prevederile Regulamentului (UE) nr. 679/2016 și Legii 190/2018

Anexa Nr. 1 La Partea I

Teren

Nr cadastral	Suprafaţa (mp)*	Observaţii / Referinţe
	583	

* Suprafaţa este determinată in planul de proiecţie Stereo 70.

DETALII LINIARE IMOBIL

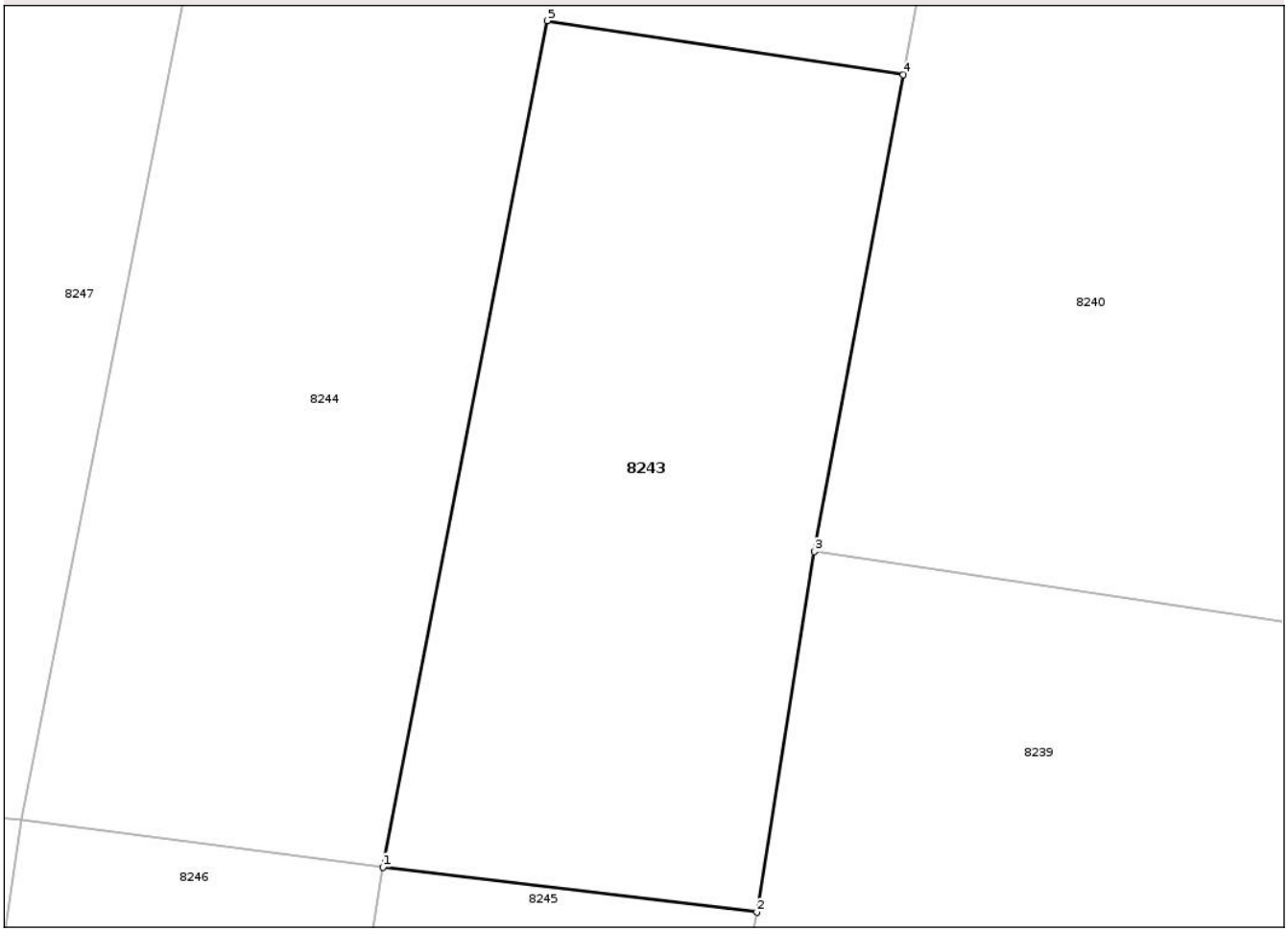

Date referitoare la teren

Crt	Categorie folosință	Intra vilan	Suprafaţa (mp)	Tarla	Parcelă	Nr. topo	Observaţii / Referinţe
1	vie	DA	583	36	13	-	

Lungime Segmente
1) Valorile lungimilor segmentelor sunt obţinute din proiecţie în plan.

Punct început	X / Y	Punct sfârşit	X / Y	Lungime segment (** (m)
1	383.221,663 279.981,041	2	383.237,813 279.979,092	16.267
2	383.237,813 279.979,092	3	383.240,303 279.994,652	15.758
3	383.240,303 279.994,652	4	383.244,134 280.015,224	20.926
4	383.244,134 280.015,224	5	383.228,749 280.017,558	15.561
5	383.228,749 280.017,558	1	383.221,663 279.981,041	37.198

Document care conține date cu caracter personal, protejat de prevederile Regulamentului (UE) nr. 679/2016 și Legii 190/2018

** Lungimile segmentelor sunt determinate în planul de proiecţie Stereo 70 şi sunt rotunjite la 1 milimetru.
*** Distanţa dintre puncte este formată din segmente cumulate ce sunt mai mici decât valoarea 1 milimetru.

DATE DESPRE IMOBILUL NR. 8244

Oficiul de Cadastru şi Publicitate Imobiliară DOLJ
Biroul de Cadastru şi Publicitate Imobiliară Craiova

A. Partea I. Descrierea imobilului

TEREN Intravilan

Adresa: Loc. Urzicuta, Str Amza Pelea, Nr. 7, Jud. Dolj, T36, P10,11,12

Nr. Crt	Nr cadastral Nr. topografic	Suprafaţa* (mp)	Observaţii / Referinţe
A1		1.782	Sector cadastral:12 Teren imprejmuit;

Construcţii

Crt	Nr cadastral Nr. topografic	Adresa	Observaţii / Referinţe
A1.1		Loc. Urzicuta, Str Amza Pelea, Nr. 7, Jud. Dolj, T36, P10,11,12	Nr. niveluri:1; S. construita la sol:62 mp;
A1.2		Loc. Urzicuta, Str Amza Pelea, Nr. 7, Jud. Dolj, T36, P10,11,12	Nr. niveluri:1; S. construita la sol:83 mp;

B. Partea II. Proprietari şi acte

Inscrieri privitoare la dreptul de proprietate şi alte drepturi reale		Referinţe
/		
Act Notarial nr. CM 67, din 30/09/2021 emis de BIN GIURCAN TITU;		
B1	Intabulare, drept de PROPRIETATE, dobandit prin Succesiune, cota actuala 1/1, cota initiala 1/1	A1, A1.1, A1.2
	1) **RADU MIHAI**	

C. Partea III. SARCINI .

Inscrieri privind dezmembramintele dreptului de proprietate, drepturi reale de garanţie şi sarcini	Referinţe
NU SUNT	

Document care conține date cu caracter personal, protejat de prevederile Regulamentului (UE) nr. 679/2016 și Legii 190/2018

Anexa Nr. 1 La Partea I

Teren

Nr cadastral	Suprafaţa (mp)*	Observaţii / Referinţe
	1.782	

* Suprafaţa este determinată in planul de proiecţie Stereo 70.

DETALII LINIARE IMOBIL

Date referitoare la teren

Crt	Categorie folosință	Intra vilan	Suprafaţa (mp)	Tarla	Parcelă	Nr. topo	Observaţii / Referinţe
1	curti constructii	DA	1.000	36	10	-	
2	arabil	DA	364	36	11	-	
3	vie	DA	418	36	12	-	

Date referitoare la construcţii

Crt	Număr	Destinaţie construcţie	Supraf. (mp)	Situaţie juridică	Observaţii / Referinţe
A1.1		constructii de locuinte	62	Cu acte	Nr. niveluri:1; S. construita la sol:62 mp;
A1.2		constructii anexa	83	Cu acte	Nr. niveluri:1; S. construita la sol:83 mp;

Lungime Segmente

1) Valorile lungimilor segmentelor sunt obţinute din proiecţie în plan.

Punct început	X / Y	Punct sfârşit	X / Y	Lungime segment (** (m)
1	383.244,134 280.015,224	2	383.251,31 280.053,754	39.193

Document care conține date cu caracter personal, protejat de prevederile Regulamentului (UE) nr. 679/2016 și Legii 190/2018

Punct început	X / Y	Punct sfârşit	X / Y	Lungime segment (** (m)
2	383.251,31 280.053,754	3	383.220,69 280.057,329	30.828
3	383.220,69 280.057,329	4	383.206,051 279.983,066	75.692
4	383.206,051 279.983,066	5	383.221,663 279.981,041	15.743
5	383.221,663 279.981,041	6	383.228,749 280.017,558	37.198
6	383.228,749 280.017,558	1	383.244,134 280.015,224	15.561

** Lungimile segmentelor sunt determinate în planul de proiecţie Stereo 70 şi sunt rotunjite la 1 milimetru.
*** Distanţa dintre puncte este formată din segmente cumulate ce sunt mai mici decât valoarea 1 milimetru.

Document care conține date cu caracter personal, protejat de prevederile Regulamentului (UE) nr. 679/2016 și Legii 190/2018

DATE DESPRE IMOBILUL NR. 8245

Oficiul de Cadastru şi Publicitate Imobiliară DOLJ
Biroul de Cadastru şi Publicitate Imobiliară Craiova

A. Partea I. Descrierea imobilului

TEREN Intravilan

Adresa: Loc. Urzicuta, Calea Craiovei, Nr. 30, Jud. Dolj, T36, P24,25

Nr. Crt	Nr cadastral Nr. topografic	Suprafaţa* (mp)	Observaţii / Referinţe
A1		1.212	Sector cadastral:12 Teren imprejmuit;

Construcţii

Crt	Nr cadastral Nr. topografic	Adresa	Observaţii / Referinţe
A1.1		Loc. Urzicuta, Calea Craiovei, Nr. 30, Jud. Dolj, T36, P24,25	Nr. niveluri:1; S. construita la sol:154 mp;
A1.2		Loc. Urzicuta, Calea Craiovei, Nr. 30, Jud. Dolj, T36, P24,25	Nr. niveluri:1; S. construita la sol:31 mp;

B. Partea II. Proprietari şi acte

Inscrieri privitoare la dreptul de proprietate şi alte drepturi reale		Referinţe
/		
Act Administrativ nr. TDP 588-9623, din 06/12/1994 emis de CJSDPAT DOLJ;		
B1	Intabulare, drept de PROPRIETATE, dobandit prin Reconstituire, cota actuala 1/1, cota initiala 1/1	A1
	1) **CIUTUREANU ION**, LIPSA CNP	
Act Normativ nr. Legea 7, din 13/03/1996 emis de PARLAMENTUL ROMÂNIEI;		
B2	Intabulare, drept de PROPRIETATE, dobandit prin Lege, cota actuala 1/1, cota initiala 1/1	A1.1, A1.2
	1) **CIUTUREANU ION**, LIPSA CNP	

C. Partea III. SARCINI .

Inscrieri privind dezmembramintele dreptului de proprietate, drepturi reale de garanţie şi sarcini	Referinţe
NU SUNT	

Document care conține date cu caracter personal, protejat de prevederile Regulamentului (UE) nr. 679/2016 și Legii 190/2018

Anexa Nr. 1 La Partea I

Teren

Nr cadastral	Suprafaţa (mp)*	Observaţii / Referinţe
	1.212	

* Suprafaţa este determinată in planul de proiecţie Stereo 70.

DETALII LINIARE IMOBIL

Date referitoare la teren

Crt	Categorie folosință	Intra vilan	Suprafaţa (mp)	Tarla	Parcelă	Nr. topo	Observaţii / Referinţe
1	curti constructii	DA	1.000	36	24	-	
2	arabil	DA	212	36	25	-	

Date referitoare la construcţii

Crt	Număr	Destinaţie construcţie	Supraf. (mp)	Situaţie juridică	Observaţii / Referinţe
A1.1		constructii de locuinte	154	Cu acte	Nr. niveluri:1; S. construita la sol:154 mp;
A1.2		constructii anexa	31	Cu acte	Nr. niveluri:1; S. construita la sol:31 mp;

Lungime Segmente
1) Valorile lungimilor segmentelor sunt obţinute din proiecţie în plan.

Punct început	X / Y	Punct sfârşit	X / Y	Lungime segment (** (m)
1	383.221,663 279.981,041	2	383.209,167 279.906,614	75.469
2	383.209,167 279.906,614	3	383.225,449 279.904,939	16.368

Document care conține date cu caracter personal, protejat de prevederile Regulamentului (UE) nr. 679/2016 și Legii 190/2018

Punct început	X / Y	Punct sfârşit	X / Y	Lungime segment (** (m)
3	383.225,449 279.904,939	4	383.227,786 279.919,049	14.302
4	383.227,786 279.919,049	5	383.232,088 279.946,62	27.905
5	383.232,088 279.946,62	6	383.234,5 279.962,08	15.647
6	383.234,5 279.962,08	7	383.237,813 279.979,092	17.332
7	383.237,813 279.979,092	1	383.221,663 279.981,041	16.267

** Lungimile segmentelor sunt determinate în planul de proiecţie Stereo 70 şi sunt rotunjite la 1 milimetru.
*** Distanţa dintre puncte este formată din segmente cumulate ce sunt mai mici decât valoarea 1 milimetru.

Document care conține date cu caracter personal, protejat de prevederile Regulamentului (UE) nr. 679/2016 și Legii 190/2018

DATE DESPRE IMOBILUL NR. 8246

Oficiul de Cadastru şi Publicitate Imobiliară DOLJ
Biroul de Cadastru şi Publicitate Imobiliară Craiova

A. Partea I. Descrierea imobilului

TEREN Intravilan

Adresa: Loc. Urzicuta, Calea Craiovei, Nr. 32, Jud. Dolj, T36, P26,27

Nr. Crt	Nr cadastral Nr. topografic	Suprafaţa* (mp)	Observaţii / Referinţe
A1		1.147	Sector cadastral:12 Teren imprejmuit;

Construcţii

Crt	Nr cadastral Nr. topografic	Adresa	Observaţii / Referinţe
A1.1		Loc. Urzicuta, Calea Craiovei, Nr. 32, Jud. Dolj, T36, P26,27	Nr. niveluri:1; S. construita la sol:71 mp;
A1.2		Loc. Urzicuta, Calea Craiovei, Nr. 32, Jud. Dolj, T36, P26,27	Nr. niveluri:1; S. construita la sol:23 mp;

B. Partea II. Proprietari şi acte

Inscrieri privitoare la dreptul de proprietate şi alte drepturi reale		Referinţe
/		
Act Administrativ nr. TDP 1393-19530, din 23/02/1998 emis de CJSDPAT DOLJ;		
B1	Intabulare, drept de PROPRIETATE, dobandit prin Reconstituire, cota actuala 1/1, cota initiala 1/1	A1
	1) **RADU ŞTEFAN**, LIPSA CNP	
Act Normativ nr. Legea 7, din 13/03/1996 emis de PARLAMENTUL ROMÂNIEI;		
B2	Intabulare, drept de PROPRIETATE, dobandit prin Lege, cota actuala 1/1, cota initiala 1/1	A1.1, A1.2
	1) **RADU ŞTEFAN**, LIPSA CNP	

C. Partea III. SARCINI .

Inscrieri privind dezmembramintele dreptului de proprietate, drepturi reale de garanţie şi sarcini	Referinţe
NU SUNT	

Document care conține date cu caracter personal, protejat de prevederile Regulamentului (UE) nr. 679/2016 și Legii 190/2018

Anexa Nr. 1 La Partea I

Teren

Nr cadastral	Suprafaţa (mp)*	Observaţii / Referinţe
	1.147	

* Suprafaţa este determinată in planul de proiecţie Stereo 70.

DETALII LINIARE IMOBIL

Date referitoare la teren

Crt	Categorie folosință	Intra vilan	Suprafaţa (mp)	Tarla	Parcelă	Nr. topo	Observaţii / Referinţe
1	curti constructii	DA	1.000	36	27	-	
2	arabil	DA	147	36	26	-	

Date referitoare la construcţii

Crt	Număr	Destinaţie construcţie	Supraf. (mp)	Situaţie juridică	Observaţii / Referinţe
A1.1		constructii de locuinte	71	Cu acte	Nr. niveluri:1; S. construita la sol:71 mp;
A1.2		constructii anexa	23	Cu acte	Nr. niveluri:1; S. construita la sol:23 mp;

Lungime Segmente

1) Valorile lungimilor segmentelor sunt obţinute din proiecţie în plan.

Punct început	X / Y	Punct sfârşit	X / Y	Lungime segment (** (m)
1	383.206,051 279.983,066	2	383.198,794 279.934,08	49.521
2	383.198,794 279.934,08	3	383.193,995 279.908,272	26.25

Document care conține date cu caracter personal, protejat de prevederile Regulamentului (UE) nr. 679/2016 și Legii 190/2018

Punct început	X / Y	Punct sfârşit	X / Y	Lungime segment (** (m)
3	383.193,995 279.908,272	4	383.209,167 279.906,614	15.262
4	383.209,167 279.906,614	5	383.221,663 279.981,041	75.469
5	383.221,663 279.981,041	1	383.206,051 279.983,066	15.743

** Lungimile segmentelor sunt determinate în planul de proiecţie Stereo 70 şi sunt rotunjite la 1 milimetru.
*** Distanţa dintre puncte este formată din segmente cumulate ce sunt mai mici decât valoarea 1 milimetru.

Document care conține date cu caracter personal, protejat de prevederile Regulamentului (UE) nr. 679/2016 și Legii 190/2018

DATE DESPRE IMOBILUL NR. 8247

Oficiul de Cadastru şi Publicitate Imobiliară DOLJ
Biroul de Cadastru şi Publicitate Imobiliară Craiova

A. Partea I. Descrierea imobilului

TEREN Intravilan

Adresa: Loc. Urzicuta, Str Amza Pelea, Nr. 9, Jud. Dolj, T36, P8,9

Nr. Crt	Nr cadastral Nr. topografic	Suprafaţa* (mp)	Observaţii / Referinţe
A1		1.251	Sector cadastral:12 Teren imprejmuit;

Construcţii

Crt	Nr cadastral Nr. topografic	Adresa	Observaţii / Referinţe
A1.1		Loc. Urzicuta, Str Amza Pelea, Nr. 9, Jud. Dolj, T36, P8,9	Nr. niveluri:1; S. construita la sol:68 mp;
A1.2		Loc. Urzicuta, Str Amza Pelea, Nr. 9, Jud. Dolj, T36, P8,9	Nr. niveluri:1; S. construita la sol:59 mp;

B. Partea II. Proprietari şi acte

Inscrieri privitoare la dreptul de proprietate şi alte drepturi reale		Referinţe
/		
Act Administrativ nr. TDP 526-9623, din 18/11/1994 emis de CJSDPAT DOLJ;		
B1	Intabulare, drept de PROPRIETATE, dobandit prin Reconstituire, cota actuala 1/1, cota initiala 1/1	A1
	1) **RADU PETRE**, LIPSA CNP	
Act Normativ nr. Legea 7, din 13/03/1996 emis de PARLAMENTUL ROMÂNIEI;		
B2	Intabulare, drept de PROPRIETATE, dobandit prin Lege, cota actuala 1/1, cota initiala 1/1	A1.1, A1.2
	1) **RADU PETRE**, LIPSA CNP	

C. Partea III. SARCINI .

Inscrieri privind dezmembramintele dreptului de proprietate, drepturi reale de garanţie şi sarcini	Referinţe
NU SUNT	

Document care conține date cu caracter personal, protejat de prevederile Regulamentului (UE) nr. 679/2016 și Legii 190/2018

Anexa Nr. 1 La Partea I

Teren

Nr cadastral	Suprafaţa (mp)*	Observaţii / Referinţe
	1.251	

* Suprafaţa este determinată in planul de proiecţie Stereo 70.

DETALII LINIARE IMOBIL

Date referitoare la teren

Crt	Categorie folosință	Intra vilan	Suprafaţa (mp)	Tarla	Parcelă	Nr. topo	Observaţii / Referinţe
1	curti constructii	DA	1.000	36	9	-	
2	arabil	DA	251	36	8	-	

Date referitoare la construcţii

Crt	Număr	Destinaţie construcţie	Supraf. (mp)	Situaţie juridică	Observaţii / Referinţe
A1.1		constructii de locuinte	68	Cu acte	Nr. niveluri:1; S. construita la sol:68 mp;
A1.2		constructii anexa	59	Cu acte	Nr. niveluri:1; S. construita la sol:59 mp;

Lungime Segmente

1) Valorile lungimilor segmentelor sunt obţinute din proiecţie în plan.

Punct început	X / Y	Punct sfârşit	X / Y	Lungime segment (** (m)
1	383.220,69 280.057,329	2	383.204,315 280.059,472	16.515
2	383.204,315 280.059,472	3	383.203,444 280.059,624	0.884

Document care conține date cu caracter personal, protejat de prevederile Regulamentului (UE) nr. 679/2016 și Legii 190/2018

Punct început	X / Y	Punct sfârşit	X / Y	Lungime segment (** (m)
3	383.203,444 280.059,624	4	383.190,469 279.984,811	75.93
4	383.190,469 279.984,811	5	383.191,2 279.984,711	0.738
5	383.191,2 279.984,711	6	383.206,051 279.983,066	14.942
6	383.206,051 279.983,066	1	383.220,69 280.057,329	75.692

** Lungimile segmentelor sunt determinate în planul de proiecţie Stereo 70 şi sunt rotunjite la 1 milimetru.
*** Distanţa dintre puncte este formată din segmente cumulate ce sunt mai mici decât valoarea 1 milimetru.

Document care conține date cu caracter personal, protejat de prevederile Regulamentului (UE) nr. 679/2016 și Legii 190/2018

DATE DESPRE IMOBILUL NR. 8248

Oficiul de Cadastru şi Publicitate Imobiliară DOLJ
Biroul de Cadastru şi Publicitate Imobiliară Craiova

A. Partea I. Descrierea imobilului

TEREN Intravilan

Adresa: Loc. Urzicuta, Calea Craiovei, Nr. 34, Jud. Dolj, T36, P28,29

Nr. Crt	Nr cadastral Nr. topografic	Suprafaţa* (mp)	Observaţii / Referinţe
A1		1.226	Sector cadastral:12 Teren imprejmuit;

Construcţii

Crt	Nr cadastral Nr. topografic	Adresa	Observaţii / Referinţe
A1.1		Loc. Urzicuta, Calea Craiovei, Nr. 34, Jud. Dolj, T36, P28,29	Nr. niveluri:1; S. construita la sol:59 mp;

B. Partea II. Proprietari şi acte

Inscrieri privitoare la dreptul de proprietate şi alte drepturi reale		Referinţe
/		
Act Notarial nr. CM 162, din 08/08/2001 emis de BIN AUREL BELU;		
B1	Intabulare, drept de PROPRIETATE, dobandit prin Succesiune, cota actuala 1/1, cota initiala 1/1	A1, A1.1
	1) **CALAPAREANU MARIANA**, , LIPSĂ CNP	

C. Partea III. SARCINI .

Inscrieri privind dezmembramintele dreptului de proprietate, drepturi reale de garanţie şi sarcini	Referinţe
NU SUNT	

Document care conține date cu caracter personal, protejat de prevederile Regulamentului (UE) nr. 679/2016 și Legii 190/2018

Anexa Nr. 1 La Partea I

Teren

Nr cadastral	Suprafaţa (mp)*	Observaţii / Referinţe
	1.226	

* Suprafaţa este determinată in planul de proiecţie Stereo 70.

DETALII LINIARE IMOBIL

Date referitoare la teren

Crt	Categorie folosință	Intra vilan	Suprafaţa (mp)	Tarla	Parcelă	Nr. topo	Observaţii / Referinţe
1	curti constructii	DA	1.000	36	28	-	
2	arabil	DA	226	36	29	-	

Date referitoare la construcţii

Crt	Număr	Destinaţie construcţie	Supraf. (mp)	Situaţie juridică	Observaţii / Referinţe
A1.1		constructii de locuinte	59	Cu acte	Nr. niveluri:1; S. construita la sol:59 mp;

Lungime Segmente
1) Valorile lungimilor segmentelor sunt obţinute din proiecţie în plan.

Punct început	X / Y	Punct sfârşit	X / Y	Lungime segment (** (m)
1	383.176,845 279.910,223	2	383.177,741 279.910,122	0.902
2	383.177,741 279.910,122	3	383.193,995 279.908,272	16.359
3	383.193,995 279.908,272	4	383.198,794 279.934,08	26.25

Document care conține date cu caracter personal, protejat de prevederile Regulamentului (UE) nr. 679/2016 și Legii 190/2018

Punct început	X / Y	Punct sfârşit	X / Y	Lungime segment (** (m)
4	383.198,794 279.934,08	5	383.206,051 279.983,066	49.521
5	383.206,051 279.983,066	6	383.191,2 279.984,711	14.942
6	383.191,2 279.984,711	7	383.181,875 279.934,08	51.483
7	383.181,875 279.934,08	1	383.176,845 279.910,223	24.381

** Lungimile segmentelor sunt determinate în planul de proiecţie Stereo 70 şi sunt rotunjite la 1 milimetru.
*** Distanţa dintre puncte este formată din segmente cumulate ce sunt mai mici decât valoarea 1 milimetru.

Document care conține date cu caracter personal, protejat de prevederile Regulamentului (UE) nr. 679/2016 și Legii 190/2018

DATE DESPRE IMOBILUL NR. 8249

Oficiul de Cadastru şi Publicitate Imobiliară DOLJ
Biroul de Cadastru şi Publicitate Imobiliară Craiova

A. Partea I. Descrierea imobilului

TEREN Intravilan

Adresa: Loc. Urzicuta, Str Amza Pelea, Nr. FN, Jud. Dolj, T36, P6,7

Nr. Crt	Nr cadastral Nr. topografic	Suprafaţa* (mp)	Observaţii / Referinţe
A1		1.284	Sector cadastral:12 Teren imprejmuit;

B. Partea II. Proprietari şi acte

Inscrieri privitoare la dreptul de proprietate şi alte drepturi reale		Referinţe
/		
Act Administrativ nr. TDP 1445-19501, din 03/07/1998 emis de CJSDPAT DOLJ;		
B1	Intabulare, drept de PROPRIETATE, dobandit prin Reconstituire, cota actuala 1/1, cota initiala 1/1	A1
	1) **PELEA DOMNICA MIHAELA**, LIPSA CNP	

C. Partea III. SARCINI .

Inscrieri privind dezmembramintele dreptului de proprietate, drepturi reale de garanţie şi sarcini	Referinţe
NU SUNT	

Document care conține date cu caracter personal, protejat de prevederile Regulamentului (UE) nr. 679/2016 și Legii 190/2018

Anexa Nr. 1 La Partea I

Teren

Nr cadastral	Suprafaţa (mp)*	Observaţii / Referinţe
	1.284	

* Suprafaţa este determinată in planul de proiecţie Stereo 70.

DETALII LINIARE IMOBIL

Date referitoare la teren

Crt	Categorie folosință	Intra vilan	Suprafaţa (mp)	Tarla	Parcelă	Nr. topo	Observaţii / Referinţe
1	arabil	DA	980	36	6	-	
2	vie	DA	304	36	7	-	

Lungime Segmente
1) Valorile lungimilor segmentelor sunt obţinute din proiecţie în plan.

Punct început	X / Y	Punct sfârşit	X / Y	Lungime segment (** (m)
1	383.203,444 280.059,624	2	383.187,094 280.061,801	16.494
2	383.187,094 280.061,801	3	383.185,736 280.054,077	7.842
3	383.185,736 280.054,077	4	383.175,25 279.998,301	56.753
4	383.175,25 279.998,301	5	383.173,366 279.987,628	10.838

Document care conține date cu caracter personal, protejat de prevederile Regulamentului (UE) nr. 679/2016 și Legii 190/2018

Punct început	X / Y	Punct sfârşit	X / Y	Lungime segment (** (m)
5	383.173,366 279.987,628	6	383.175,75 279.986,821	2.517
6	383.175,75 279.986,821	7	383.190,469 279.984,811	14.856
7	383.190,469 279.984,811	1	383.203,444 280.059,624	75.93

** Lungimile segmentelor sunt determinate în planul de proiecţie Stereo 70 şi sunt rotunjite la 1 milimetru.
*** Distanţa dintre puncte este formată din segmente cumulate ce sunt mai mici decât valoarea 1 milimetru.

Document care conține date cu caracter personal, protejat de prevederile Regulamentului (UE) nr. 679/2016 și Legii 190/2018

DATE DESPRE IMOBILUL NR. 8250

Oficiul de Cadastru şi Publicitate Imobiliară DOLJ
Biroul de Cadastru şi Publicitate Imobiliară Craiova

A. Partea I. Descrierea imobilului

TEREN Intravilan

Adresa: Loc. Urzicuta, Calea Craiovei, Nr. 36, Jud. Dolj, T36, P30,31

Nr. Crt	Nr cadastral Nr. topografic	Suprafaţa* (mp)	Observaţii / Referinţe
A1		1.148	Sector cadastral:12 Teren imprejmuit;

Construcţii

Crt	Nr cadastral Nr. topografic	Adresa	Observaţii / Referinţe
A1.1		Loc. Urzicuta, Calea Craiovei, Nr. 36, Jud. Dolj, T36, P30,31	Nr. niveluri:1; S. construita la sol:76 mp;
A1.2		Loc. Urzicuta, Calea Craiovei, Nr. 36, Jud. Dolj, T36, P30,31	Nr. niveluri:1; S. construita la sol:29 mp;
A1.3		Loc. Urzicuta, Calea Craiovei, Nr. 36, Jud. Dolj, T36, P30,31	Nr. niveluri:1; S. construita la sol:35 mp;

B. Partea II. Proprietari şi acte

Inscrieri privitoare la dreptul de proprietate şi alte drepturi reale		Referinţe
/		
Act Administrativ nr. TDP 938-44621, din 27/08/1996 emis de CJSDPAT DOLJ;		
B1	Intabulare, drept de PROPRIETATE, dobandit prin Reconstituire, cota actuala 1/1, cota initiala 1/1	A1
	1) **PANA PETRE**, LIPSA CNP 2) **PANA CONSTANTIN**, LIPSA CNP	
Act Normativ nr. Legea 7, din 13/03/1996 emis de PARLAMENTUL ROMÂNIEI;		
B2	Intabulare, drept de PROPRIETATE, dobandit prin Lege, cota actuala 1/1, cota initiala 1/1	A1.1, A1.2, A1.3
	1) **PANA PETRE**, LIPSA CNP 2) **PANA CONSTANTIN**, LIPSA CNP	

C. Partea III. SARCINI .

Inscrieri privind dezmembramintele dreptului de proprietate, drepturi reale de garanţie şi sarcini	Referinţe
NU SUNT	

Document care conține date cu caracter personal, protejat de prevederile Regulamentului (UE) nr. 679/2016 și Legii 190/2018

Anexa Nr. 1 La Partea I

Teren

Nr cadastral	Suprafaţa (mp)*	Observaţii / Referinţe
	1.148	

* Suprafaţa este determinată in planul de proiecţie Stereo 70.

DETALII LINIARE IMOBIL

Date referitoare la teren

Crt	Categorie folosință	Intra vilan	Suprafaţa (mp)	Tarla	Parcelă	Nr. topo	Observaţii / Referinţe
1	curti constructii	DA	500	36	31	-	
2	arabil	DA	648	36	30	-	

Date referitoare la construcţii

Crt	Număr	Destinaţie construcţie	Supraf. (mp)	Situaţie juridică	Observaţii / Referinţe
A1.1		constructii de locuinte	76	Cu acte	Nr. niveluri:1; S. construita la sol:76 mp;
A1.2		constructii anexa	29	Cu acte	Nr. niveluri:1; S. construita la sol:29 mp;
A1.3		constructii anexa	35	Cu acte	Nr. niveluri:1; S. construita la sol:35 mp;

Lungime Segmente

1) Valorile lungimilor segmentelor sunt obţinute din proiecţie în plan.

Punct început	X / Y	Punct sfârşit	X / Y	Lungime segment (** (m)
1	383.191,2 279.984,711	2	383.190,469 279.984,811	0.738

Document care conține date cu caracter personal, protejat de prevederile Regulamentului (UE) nr. 679/2016 și Legii 190/2018

Punct început	X / Y	Punct sfârşit	X / Y	Lungime segment (** (m)
2	383.190,469 279.984,811	3	383.175,75 279.986,821	14.856
3	383.175,75 279.986,821	4	383.171,943 279.963,586	23.545
4	383.171,943 279.963,586	5	383.168,541 279.946,3	17.618
5	383.168,541 279.946,3	6	383.164,646 279.924,025	22.613
6	383.164,646 279.924,025	7	383.162,783 279.911,801	12.365
7	383.162,783 279.911,801	8	383.176,845 279.910,223	14.15
8	383.176,845 279.910,223	9	383.181,875 279.934,08	24.381
9	383.181,875 279.934,08	1	383.191,2 279.984,711	51.483

** Lungimile segmentelor sunt determinate în planul de proiecţie Stereo 70 şi sunt rotunjite la 1 milimetru.
*** Distanţa dintre puncte este formată din segmente cumulate ce sunt mai mici decât valoarea 1 milimetru.

Document care conține date cu caracter personal, protejat de prevederile Regulamentului (UE) nr. 679/2016 și Legii 190/2018

DATE DESPRE IMOBILUL NR. 8251

Oficiul de Cadastru şi Publicitate Imobiliară DOLJ
Biroul de Cadastru şi Publicitate Imobiliară Craiova

A. Partea I. Descrierea imobilului

TEREN Intravilan

Adresa: Loc. Urzicuta, Str Amza Pelea, Nr. 11, Jud. Dolj, T36, P3,4,5

Nr. Crt	Nr cadastral Nr. topografic	Suprafaţa* (mp)	Observaţii / Referinţe
A1		1.564	Sector cadastral:12 Teren imprejmuit;

Construcţii

Crt	Nr cadastral Nr. topografic	Adresa	Observaţii / Referinţe
A1.1		Loc. Urzicuta, Str Amza Pelea, Nr. 11, Jud. Dolj, T36, P3,4,5	Nr. niveluri:1; S. construita la sol:81 mp;
A1.2		Loc. Urzicuta, Str Amza Pelea, Nr. 11, Jud. Dolj, T36, P3,4,5	Nr. niveluri:1; S. construita la sol:51 mp;
A1.3		Loc. Urzicuta, Str Amza Pelea, Nr. 11, Jud. Dolj, T36, P3,4,5	Nr. niveluri:1; S. construita la sol:45 mp;
A1.4		Loc. Urzicuta, Str Amza Pelea, Nr. 11, Jud. Dolj, T36, P3,4,5	Nr. niveluri:1; S. construita la sol:26 mp;

B. Partea II. Proprietari şi acte

Inscrieri privitoare la dreptul de proprietate şi alte drepturi reale		Referinţe
/		
Act Administrativ nr. TDP 583-9623, din 05/12/1994 emis de CJSDPAT DOLJ;		
B1	Intabulare, drept de PROPRIETATE, dobandit prin Reconstituire, cota actuala 1/1, cota initiala 1/1	A1
	1) **NAIDIN DUMITRU**, LIPSA CNP	
Act Normativ nr. Legea 7, din 13/03/1996 emis de PARLAMENTUL ROMÂNIEI;		
B2	Intabulare, drept de PROPRIETATE, dobandit prin Lege, cota actuala 1/1, cota initiala 1/1	A1.1, A1.2, A1.3, A1.4
	1) **NAIDIN DUMITRU**, LIPSA CNP	

C. Partea III. SARCINI .

Inscrieri privind dezmembramintele dreptului de proprietate, drepturi reale de garanţie şi sarcini	Referinţe
NU SUNT	

Document care conține date cu caracter personal, protejat de prevederile Regulamentului (UE) nr. 679/2016 și Legii 190/2018

Anexa Nr. 1 La Partea I

Teren

Nr cadastral	Suprafaţa (mp)*	Observaţii / Referinţe
	1.564	

* Suprafaţa este determinată in planul de proiecţie Stereo 70.

DETALII LINIARE IMOBIL

Date referitoare la teren

Crt	Categorie folosință	Intra vilan	Suprafaţa (mp)	Tarla	Parcelă	Nr. topo	Observaţii / Referinţe
1	curti constructii	DA	1.000	36	5	-	
2	arabil	DA	288	36	3	-	
3	vie	DA	276	36	4	-	

Date referitoare la construcţii

Crt	Număr	Destinaţie construcţie	Supraf. (mp)	Situaţie juridică	Observaţii / Referinţe
A1.1		constructii de locuinte	81	Cu acte	Nr. niveluri:1; S. construita la sol:81 mp;
A1.2		constructii anexa	51	Cu acte	Nr. niveluri:1; S. construita la sol:51 mp;
A1.3		constructii anexa	45	Cu acte	Nr. niveluri:1; S. construita la sol:45 mp;
A1.4		constructii anexa	26	Cu acte	Nr. niveluri:1; S. construita la sol:26 mp;

Lungime Segmente

1) Valorile lungimilor segmentelor sunt obţinute din proiecţie în plan.

Punct început	X / Y	Punct sfârşit	X / Y	Lungime segment (** (m)

Punct început	X / Y	Punct sfârşit	X / Y	Lungime segment (** (m)
1	383.187,094 280.061,801	2	383.163,694 280.064,774	23.588
2	383.163,694 280.064,774	3	383.156,767 280.031,425	34.061
3	383.156,767 280.031,425	4	383.155,098 280.023,39	8.207
4	383.155,098 280.023,39	5	383.156,468 280.023,029	1.417
5	383.156,468 280.023,029	6	383.162,389 280.021,468	6.123
6	383.162,389 280.021,468	7	383.160,618 280.010,834	10.78
7	383.160,618 280.010,834	8	383.159,606 280.003,288	7.614
8	383.159,606 280.003,288	9	383.157,34 279.989,948	13.531
9	383.157,34 279.989,948	10	383.173,366 279.987,628	16.193
10	383.173,366 279.987,628	11	383.175,25 279.998,301	10.838
11	383.175,25 279.998,301	12	383.185,736 280.054,077	56.753
12	383.185,736 280.054,077	1	383.187,094 280.061,801	7.842

** Lungimile segmentelor sunt determinate în planul de proiecţie Stereo 70 şi sunt rotunjite la 1 milimetru.
*** Distanţa dintre puncte este formată din segmente cumulate ce sunt mai mici decât valoarea 1 milimetru.

Document care conține date cu caracter personal, protejat de prevederile Regulamentului (UE) nr. 679/2016 și Legii 190/2018

DATE DESPRE IMOBILUL NR. 8252

Oficiul de Cadastru şi Publicitate Imobiliară DOLJ
Biroul de Cadastru şi Publicitate Imobiliară Craiova

A. Partea I. Descrierea imobilului

Nr. CF vechi:140
Nr. cadastral vechi:169

TEREN Intravilan

Adresa: Loc. Urzicuta, Calea Craiovei, Nr. 38, Jud. Dolj, T36, P32,33

Nr. Crt	Nr cadastral Nr. topografic	Suprafaţa* (mp)	Observaţii / Referinţe
A1	30173	1.397	Sector cadastral:12 Teren imprejmuit;

Construcţii

Crt	Nr cadastral Nr. topografic	Adresa	Observaţii / Referinţe
A1.1	30173-C1	Loc. Urzicuta, Calea Craiovei, Nr. 38, Jud. Dolj, T36, P32,33	Nr. niveluri:1; S. construita la sol:157 mp; C 1 - locuinta cu Sc - 157 mp
A1.2		Loc. Urzicuta, Calea Craiovei, Nr. 38, Jud. Dolj, T36, P32,33	Nr. niveluri:1; S. construita la sol:47 mp;
A1.3		Loc. Urzicuta, Calea Craiovei, Nr. 38, Jud. Dolj, T36, P32,33	Nr. niveluri:1; S. construita la sol:27 mp;

B. Partea II. Proprietari şi acte

Inscrieri privitoare la dreptul de proprietate şi alte drepturi reale		Referinţe
70765 / 27/03/2018		
Act Notarial nr. CONTRACT DE VANZARE AUT. NR.1615, din 26/03/2018 emis de NP CUREA IONEL;		
B4	Intabulare, drept de PROPRIETATE, dobandit prin Conventie, cota actuala 1/1, cota initiala 1/1	A1, A1.1
	1) **MACESANU ALEX FLORIN**	
/		
Act Normativ nr. Legea 7, din 13/03/1996 emis de PARLAMENTUL ROMÂNIEI;		
B5	Intabulare, drept de PROPRIETATE, dobandit prin Lege, cota actuala 1/1, cota initiala 1/1	A1.2, A1.3
	1) **MACESANU ALEX FLORIN**	

C. Partea III. SARCINI

Inscrieri privind dezmembramintele dreptului de proprietate, drepturi reale de garanţie şi sarcini		Referinţe
4006 / 15/01/2014		
Act Notarial nr. Contract de vanzare aut nr 98, din 14/01/2014 emis de BNP Curea Ionel;		
C1	Intabulare, drept de UZUFRUCT VIAGER, dobandit prin Conventie, cota actuala 1/1, cota initiala 1/1	A1, A1.1
	1) **MACESANU OPREA OVIDIU**	

Document care conține date cu caracter personal, protejat de prevederile Regulamentului (UE) nr. 679/2016 și Legii 190/2018

Anexa Nr. 1 La Partea I

Teren

Nr cadastral	Suprafaţa (mp)*	Observaţii / Referinţe
30173	1.397	

* Suprafaţa este determinată in planul de proiecţie Stereo 70.

DETALII LINIARE IMOBIL

Date referitoare la teren

Crt	Categorie folosință	Intra vilan	Suprafaţa (mp)	Tarla	Parcelă	Nr. topo	Observaţii / Referinţe
1	curti constructii	DA	936	36	32,33	-	
2	arabil	DA	461	36	32,33	-	

Date referitoare la construcţii

Crt	Număr	Destinaţie construcţie	Supraf. (mp)	Situaţie juridică	Observaţii / Referinţe
A1.1	30173-C1	constructii de locuinte	157	Cu acte	Nr. niveluri:1; S. construita la sol:157 mp; C 1 - locuinta cu Sc - 157 mp
A1.2		constructii anexa	47	Cu acte	Nr. niveluri:1; S. construita la sol:47 mp;
A1.3		constructii anexa	27	Cu acte	Nr. niveluri:1; S. construita la sol:27 mp;

Lungime Segmente

1) Valorile lungimilor segmentelor sunt obţinute din proiecţie în plan.

Punct început	X / Y	Punct sfârşit	X / Y	Lungime segment (** (m)
1	383.157,34 279.989,948	2	383.156,296 279.985,168	4.893

Document care conține date cu caracter personal, protejat de prevederile Regulamentului (UE) nr. 679/2016 și Legii 190/2018

Punct început	X / Y	Punct sfârşit	X / Y	Lungime segment (** (m)
2	383.156,296 279.985,168	3	383.155,982 279.983,728	1.474
3	383.155,982 279.983,728	4	383.154,204 279.980,58	3.615
4	383.154,204 279.980,58	5	383.154,825 279.978,185	2.474
5	383.154,825 279.978,185	6	383.153,194 279.966,31	11.986
6	383.153,194 279.966,31	7	383.150,452 279.946,29	20.207
7	383.150,452 279.946,29	8	383.146,257 279.915,665	30.911
8	383.146,257 279.915,665	9	383.145,894 279.913,335	2.358
9	383.145,894 279.913,335	10	383.162,783 279.911,801	16.959
10	383.162,783 279.911,801	11	383.164,646 279.924,025	12.365
11	383.164,646 279.924,025	12	383.168,541 279.946,3	22.613
12	383.168,541 279.946,3	13	383.171,943 279.963,586	17.618
13	383.171,943 279.963,586	14	383.175,75 279.986,821	23.545
14	383.175,75 279.986,821	15	383.173,366 279.987,628	2.517
15	383.173,366 279.987,628	1	383.157,34 279.989,948	16.193

** Lungimile segmentelor sunt determinate în planul de proiecţie Stereo 70 şi sunt rotunjite la 1 milimetru.
*** Distanţa dintre puncte este formată din segmente cumulate ce sunt mai mici decât valoarea 1 milimetru.

Document care conține date cu caracter personal, protejat de prevederile Regulamentului (UE) nr. 679/2016 și Legii 190/2018

DATE DESPRE IMOBILUL NR. 8253

Oficiul de Cadastru şi Publicitate Imobiliară DOLJ
Biroul de Cadastru şi Publicitate Imobiliară Craiova

A. Partea I. Descrierea imobilului

TEREN Intravilan

Adresa: Loc. Urzicuta, Str Amza Pelea, Nr. 13, Jud. Dolj, T36, P1,2

Nr. Crt	Nr cadastral Nr. topografic	Suprafaţa* (mp)	Observaţii / Referinţe
A1	31293	416	Sector cadastral:12 Teren imprejmuit; Teren intravilan imprejmuit cu gard de lemn si gard de sarma.

Construcţii

Crt	Nr cadastral Nr. topografic	Adresa	Observaţii / Referinţe
A1.1	31293-C1	Loc. Urzicuta, Str Amza Pelea, Nr. 13, Jud. Dolj, T36, P1,2	Nr. niveluri:1; S. construita la sol:48 mp; C 2 - anexa cu Sc - 48 mp

B. Partea II. Proprietari şi acte

Inscrieri privitoare la dreptul de proprietate şi alte drepturi reale		Referinţe
155351 / 22/07/2019		
Act Notarial nr. CVC 248, din 19/07/2019 emis de Giurcan Gabriela;		
B7	Intabulare, drept de PROPRIETATE, dobandit prin Conventie, cota actuala 1/1, cota initiala 1/1	A1, A1.1
	1) **TUDORICĂ MARIUS** 2) **TUDORICA IONELA**	

C. Partea III. SARCINI .

Inscrieri privind dezmembramintele dreptului de proprietate, drepturi reale de garanţie şi sarcini	Referinţe
NU SUNT	

Document care conține date cu caracter personal, protejat de prevederile Regulamentului (UE) nr. 679/2016 și Legii 190/2018

Anexa Nr. 1 La Partea I

Teren

Nr cadastral	Suprafaţa (mp)*	Observaţii / Referinţe
31293	416	Teren intravilan imprejmuit cu gard de lemn si gard de sarma.

* Suprafaţa este determinată in planul de proiecţie Stereo 70.

DETALII LINIARE IMOBIL

Date referitoare la teren

Crt	Categorie folosință	Intra vilan	Suprafaţa (mp)	Tarla	Parcelă	Nr. topo	Observaţii / Referinţe
1	curti constructii	DA	335	36	1,2	-	
2	arabil	DA	81	36	1,2	-	

Date referitoare la construcţii

Crt	Număr	Destinaţie construcţie	Supraf. (mp)	Situaţie juridică	Observaţii / Referinţe
A1.1	31293-C1	constructii anexa	48	Cu acte	Nr. niveluri:1; S. construita la sol:48 mp; C 2 - anexa cu Sc - 48 mp

Lungime Segmente
1) Valorile lungimilor segmentelor sunt obţinute din proiecţie în plan.

Punct început	X / Y	Punct sfârşit	X / Y	Lungime segment (** (m)
1	383.163,694 280.064,774	2	383.153,766 280.066,095	10.015
2	383.153,766 280.066,095	3	383.147,09 280.033,741	33.036
3	383.147,09 280.033,741	4	383.146,101 280.028,948	4.894

Document care conține date cu caracter personal, protejat de prevederile Regulamentului (UE) nr. 679/2016 și Legii 190/2018

Punct început	X / Y	Punct sfârşit	X / Y	Lungime segment (** (m)
4	383.146,101 280.028,948	5	383.145,496 280.025,688	3.316
5	383.145,496 280.025,688	6	383.155,098 280.023,39	9.873
6	383.155,098 280.023,39	7	383.156,767 280.031,425	8.207
7	383.156,767 280.031,425	1	383.163,694 280.064,774	34.061

** Lungimile segmentelor sunt determinate în planul de proiecţie Stereo 70 şi sunt rotunjite la 1 milimetru.
*** Distanţa dintre puncte este formată din segmente cumulate ce sunt mai mici decât valoarea 1 milimetru.

Document care conține date cu caracter personal, protejat de prevederile Regulamentului (UE) nr. 679/2016 și Legii 190/2018

DATE DESPRE IMOBILUL NR. 8254

Oficiul de Cadastru şi Publicitate Imobiliară DOLJ
Biroul de Cadastru şi Publicitate Imobiliară Craiova

A. Partea I. Descrierea imobilului

TEREN Intravilan

Adresa: Loc. Urzicuta, Str Petre Udrea, Nr. FN, Jud. Dolj, T36, P35

Nr. Crt	Nr cadastral Nr. topografic	Suprafaţa* (mp)	Observaţii / Referinţe
A1		236	Sector cadastral:12 Teren imprejmuit;

B. Partea II. Proprietari şi acte

Inscrieri privitoare la dreptul de proprietate şi alte drepturi reale		Referinţe
/		
Act Administrativ nr. TDP 1445-19501, din 03/07/1998 emis de CJSDPAT DOLJ;		
B1	Intabulare, drept de PROPRIETATE, dobandit prin Reconstituire, cota actuala 1/1, cota initiala 1/1	A1
	1) **PELEA DOMNICA MIHAELA**, LIPSA CNP	

C. Partea III. SARCINI .

Inscrieri privind dezmembramintele dreptului de proprietate, drepturi reale de garanţie şi sarcini	Referinţe
NU SUNT	

Document care conține date cu caracter personal, protejat de prevederile Regulamentului (UE) nr. 679/2016 și Legii 190/2018

Anexa Nr. 1 La Partea I

Teren

Nr cadastral	Suprafaţa (mp)*	Observaţii / Referinţe
	236	

* Suprafaţa este determinată in planul de proiecţie Stereo 70.

DETALII LINIARE IMOBIL

Date referitoare la teren

Crt	Categorie folosință	Intra vilan	Suprafaţa (mp)	Tarla	Parcelă	Nr. topo	Observaţii / Referinţe
1	curti constructii	DA	236	36	35	-	

Lungime Segmente
1) Valorile lungimilor segmentelor sunt obţinute din proiecţie în plan.

Punct început	X / Y	Punct sfârşit	X / Y	Lungime segment (** (m)
1	383.156,468 280.023,029	2	383.150,044 279.986,573	37.018
2	383.150,044 279.986,573	3	383.156,296 279.985,168	6.408
3	383.156,296 279.985,168	4	383.157,34 279.989,948	4.893
4	383.157,34 279.989,948	5	383.159,606 280.003,288	13.531
5	383.159,606 280.003,288	6	383.160,618 280.010,834	7.614

Document care conține date cu caracter personal, protejat de prevederile Regulamentului (UE) nr. 679/2016 și Legii 190/2018

Punct început	X / Y	Punct sfârşit	X / Y	Lungime segment (** (m)
6	383.160,618 280.010,834	7	383.162,389 280.021,468	10.78
7	383.162,389 280.021,468	1	383.156,468 280.023,029	6.123

** Lungimile segmentelor sunt determinate în planul de proiecţie Stereo 70 şi sunt rotunjite la 1 milimetru.
*** Distanţa dintre puncte este formată din segmente cumulate ce sunt mai mici decât valoarea 1 milimetru.

Document care conține date cu caracter personal, protejat de prevederile Regulamentului (UE) nr. 679/2016 și Legii 190/2018

DATE DESPRE IMOBILUL NR. 8255

Oficiul de Cadastru şi Publicitate Imobiliară DOLJ
Biroul de Cadastru şi Publicitate Imobiliară Craiova

A. Partea I. Descrierea imobilului

TEREN Intravilan

Adresa: Loc. Urzicuta, Str Amza Pelea, Nr. 13, Jud. Dolj, T36, P1,2

Nr. Crt	Nr cadastral Nr. topografic	Suprafaţa* (mp)	Observaţii / Referinţe
A1	31292	820	Sector cadastral:12 Teren imprejmuit; Teren intravilan imprejmuit cu gard de lemn si gard de sarma; suprafata din act de va citi 833 mp

Construcţii

Crt	Nr cadastral Nr. topografic	Adresa	Observaţii / Referinţe
A1.1	31292-C1	Loc. Urzicuta, Str Amza Pelea, Nr. 13, Jud. Dolj, T36, P1,2	Nr. niveluri:1; S. construita la sol:66 mp; C 1 - locuinta cu Sc - 66 mp

B. Partea II. Proprietari şi acte

Inscrieri privitoare la dreptul de proprietate şi alte drepturi reale		Referinţe
155351 / 22/07/2019		
Act Administrativ nr. TITLU PROPRIETATE 1298-1378, din 16/07/2007 emis de C J Dolj (CM 69/2008 NP Belu A, autorizate de executare lucrari 13/1964 si 29/1970);		
B2	Intabulare, drept de PROPRIETATE, dobandit prin Succesiune, cota actuala 1/2, cota initiala 1/2	A1, A1.1
	1) **DINA DIDA**	
	OBSERVATII: pozitie transcrisa din CF 30180/Urzicuta, inscrisa prin incheierea nr. 6471 din 11/02/2009; (provenita din conversia CF 147) *def Stirbulescu Emanoil*	
B3	Intabulare, drept de PROPRIETATE, dobandit prin Succesiune, cota actuala 1/2, cota initiala 1/2	A1, A1.1
	1) **ŞTIRBULESCU GEORGE**	
	OBSERVATII: pozitie transcrisa din CF 30180/Urzicuta, inscrisa prin incheierea nr. 6471 din 11/02/2009; (provenita din conversia CF 147)	

C. Partea III. SARCINI .

Inscrieri privind dezmembramintele dreptului de proprietate, drepturi reale de garanţie şi sarcini	Referinţe
NU SUNT	

Document care conține date cu caracter personal, protejat de prevederile Regulamentului (UE) nr. 679/2016 și Legii 190/2018

Anexa Nr. 1 La Partea I

Teren

Nr cadastral	Suprafaţa (mp)*	Observaţii / Referinţe
31292	820	Teren intravilan imprejmuit cu gard de lemn si gard de sarma; suprafata din act de va citi 833 mp

* Suprafaţa este determinată in planul de proiecţie Stereo 70.

DETALII LINIARE IMOBIL

Date referitoare la teren

Crt	Categorie folosință	Intra vilan	Suprafaţa (mp)	Tarla	Parcelă	Nr. topo	Observaţii / Referinţe
1	curti constructii	DA	652	36	1,2	-	
2	arabil	DA	168	36	1,2	-	

Date referitoare la construcţii

Crt	Număr	Destinaţie construcţie	Supraf. (mp)	Situaţie juridică	Observaţii / Referinţe
A1.1	31292-C1	constructii de locuinte	66	Cu acte	Nr. niveluri:1; S. construita la sol:66 mp; C 1 - locuinta cu Sc - 66 mp

Lungime Segmente

1) Valorile lungimilor segmentelor sunt obţinute din proiecţie în plan.

Punct început	X / Y	Punct sfârşit	X / Y	Lungime segment (** (m)
1	383.125,582 280.030,454	2	383.145,496 280.025,688	20.476
2	383.145,496 280.025,688	3	383.146,101 280.028,948	3.316
3	383.146,101 280.028,948	4	383.147,09 280.033,741	4.894

Document care conține date cu caracter personal, protejat de prevederile Regulamentului (UE) nr. 679/2016 și Legii 190/2018

Punct început	X / Y	Punct sfârşit	X / Y	Lungime segment (** (m)
4	383.147,09 280.033,741	5	383.153,766 280.066,095	33.036
5	383.153,766 280.066,095	6	383.133,498 280.068,791	20.447
6	383.133,498 280.068,791	7	383.127,242 280.038,491	30.939
7	383.127,242 280.038,491	1	383.125,582 280.030,454	8.207

** Lungimile segmentelor sunt determinate în planul de proiecţie Stereo 70 şi sunt rotunjite la 1 milimetru.
*** Distanţa dintre puncte este formată din segmente cumulate ce sunt mai mici decât valoarea 1 milimetru.

Document care conține date cu caracter personal, protejat de prevederile Regulamentului (UE) nr. 679/2016 și Legii 190/2018

DATE DESPRE IMOBILUL NR. 8256

Oficiul de Cadastru şi Publicitate Imobiliară DOLJ
Biroul de Cadastru şi Publicitate Imobiliară Craiova

A. Partea I. Descrierea imobilului

TEREN Intravilan

Adresa: Loc. Urzicuta, Str Petre Udrea, Nr. 10, Jud. Dolj, T36, P34/1

Nr. Crt	Nr cadastral Nr. topografic	Suprafaţa* (mp)	Observaţii / Referinţe
A1	30718	1.199	Sector cadastral:12 Teren imprejmuit;

Construcţii

Crt	Nr cadastral Nr. topografic	Adresa	Observaţii / Referinţe
A1.1		Loc. Urzicuta, Str Petre Udrea, Nr. 10, Jud. Dolj, T36, P34/1	Nr. niveluri:1; S. construita la sol:100 mp;

B. Partea II. Proprietari şi acte

Inscrieri privitoare la dreptul de proprietate şi alte drepturi reale		Referinţe
109986 / 24/08/2016		
Act Notarial nr. contract de vanzare cumparare aut. nr. 948, din 10/08/2016 emis de NP Ionascu Nicolae (contract de vanzare cumparare);		
B2	Intabulare, drept de PROPRIETATE, dobandit prin Conventie, cota actuala 1/1, cota initiala 1/1	A1
	1) **RADU SILVIU**	
/		
Act Normativ nr. Legea 7, din 13/03/1996 emis de PARLAMENTUL ROMÂNIEI;		
B3	Intabulare, drept de PROPRIETATE, dobandit prin Lege, cota actuala 1/1, cota initiala 1/1	A1.1
	1) **RADU SILVIU**	

C. Partea III. SARCINI .

Inscrieri privind dezmembramintele dreptului de proprietate, drepturi reale de garanţie şi sarcini	Referinţe
NU SUNT	

Document care conține date cu caracter personal, protejat de prevederile Regulamentului (UE) nr. 679/2016 și Legii 190/2018

Anexa Nr. 1 La Partea I

Teren

Nr cadastral	Suprafaţa (mp)*	Observaţii / Referinţe
30718	1.199	

* Suprafaţa este determinată in planul de proiecţie Stereo 70.

DETALII LINIARE IMOBIL

Date referitoare la teren

Crt	Categorie folosință	Intra vilan	Suprafaţa (mp)	Tarla	Parcelă	Nr. topo	Observaţii / Referinţe
1	curti constructii	DA	1.199	36	34/1	-	

Date referitoare la construcţii

Crt	Număr	Destinaţie construcţie	Supraf. (mp)	Situaţie juridică	Observaţii / Referinţe
A1.1		constructii de locuinte	100	Cu acte	Nr. niveluri:1; S. construita la sol:100 mp;

Lungime Segmente
1) Valorile lungimilor segmentelor sunt obţinute din proiecţie în plan.

Punct început	X / Y	Punct sfârşit	X / Y	Lungime segment (** (m)
1	383.119,896 280.002,935	2	383.118,257 279.993,815	9.266
2	383.118,257 279.993,815	3	383.150,044 279.986,573	32.602
3	383.150,044 279.986,573	4	383.156,468 280.023,029	37.018
4	383.156,468 280.023,029	5	383.155,098 280.023,39	1.417

Document care conține date cu caracter personal, protejat de prevederile Regulamentului (UE) nr. 679/2016 și Legii 190/2018

Punct început	X / Y	Punct sfârşit	X / Y	Lungime segment (** (m)
5	383.155,098 280.023,39	6	383.145,496 280.025,688	9.873
6	383.145,496 280.025,688	7	383.125,582 280.030,454	20.476
7	383.125,582 280.030,454	8	383.123,157 280.018,615	12.085
8	383.123,157 280.018,615	1	383.119,896 280.002,935	16.016

** Lungimile segmentelor sunt determinate în planul de proiecţie Stereo 70 şi sunt rotunjite la 1 milimetru.
*** Distanţa dintre puncte este formată din segmente cumulate ce sunt mai mici decât valoarea 1 milimetru.

Document care conține date cu caracter personal, protejat de prevederile Regulamentului (UE) nr. 679/2016 și Legii 190/2018

DATE DESPRE IMOBILUL NR. 8257

Oficiul de Cadastru şi Publicitate Imobiliară DOLJ
Biroul de Cadastru şi Publicitate Imobiliară Craiova

A. Partea I. Descrierea imobilului

TEREN Intravilan

Adresa: Loc. Urzicuta, Str Petre Udrea, Nr. FN, Jud. Dolj, T36, P34

Nr. Crt	Nr cadastral Nr. topografic	Suprafaţa* (mp)	Observaţii / Referinţe
A1		1.623	Sector cadastral:12 Teren imprejmuit;

B. Partea II. Proprietari şi acte

Inscrieri privitoare la dreptul de proprietate şi alte drepturi reale		Referinţe
/		
Act Administrativ nr. HCL 19, din 30/03/2009 emis de CONSILIUL LOCAL AL COMUNEI URZICUTA;		
B1	Intabulare, drept de PROPRIETATE, dobandit prin Lege, cota actuala 1/1, cota initiala 1/1	A1
	1) **COMUNA URZICUTA-DOMENIUL PRIVAT**, CIF:5046726	

C. Partea III. SARCINI .

Inscrieri privind dezmembramintele dreptului de proprietate, drepturi reale de garanţie şi sarcini	Referinţe
NU SUNT	

Document care conține date cu caracter personal, protejat de prevederile Regulamentului (UE) nr. 679/2016 și Legii 190/2018

Anexa Nr. 1 La Partea I

Teren

Nr cadastral	Suprafaţa (mp)*	Observaţii / Referinţe
	1.623	

* Suprafaţa este determinată in planul de proiecţie Stereo 70.

DETALII LINIARE IMOBIL

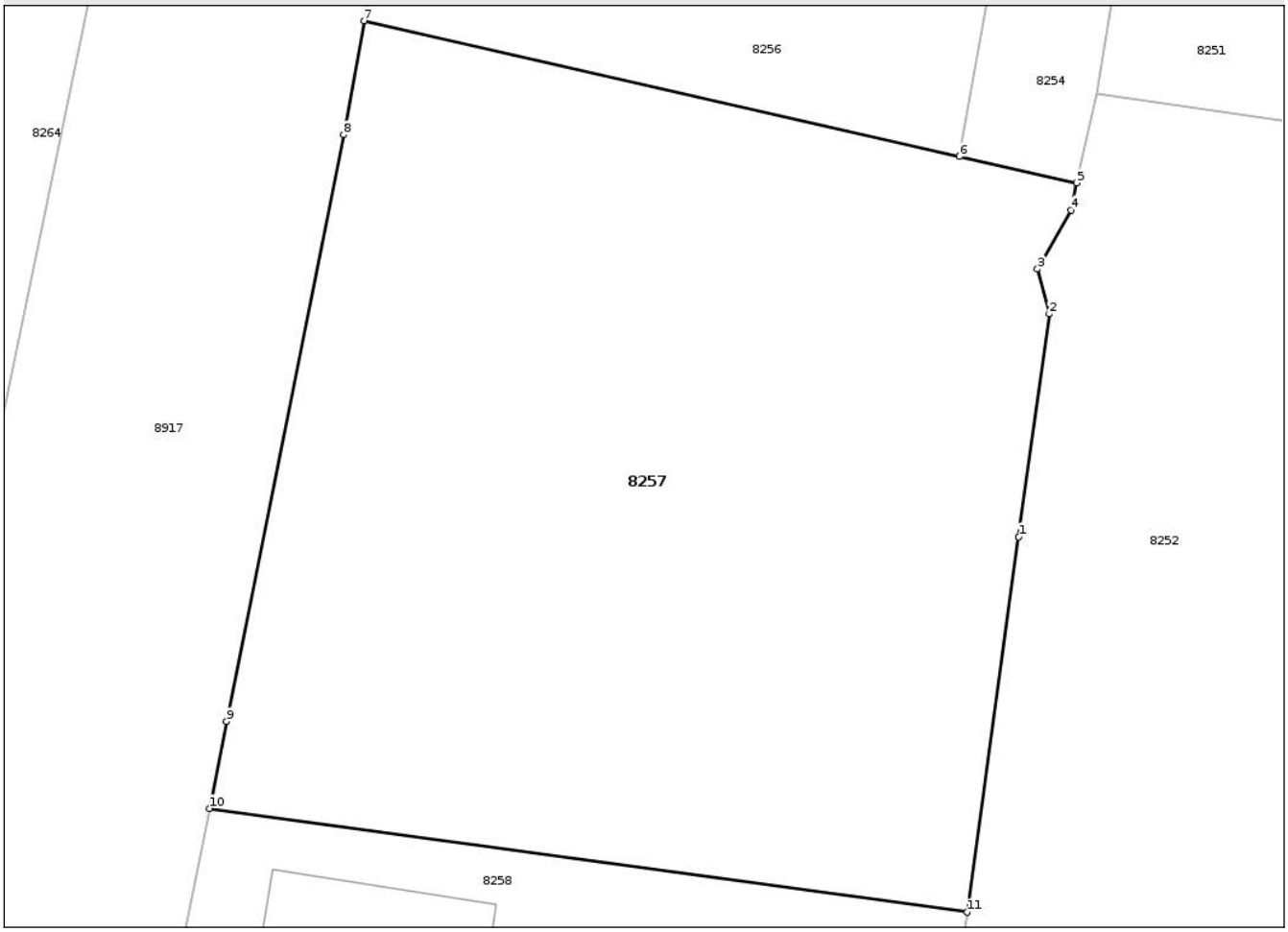

Date referitoare la teren

Crt	Categorie folosință	Intra vilan	Suprafaţa (mp)	Tarla	Parcelă	Nr. topo	Observaţii / Referinţe
1	curti constructii	DA	1.623	36	34	-	

Lungime Segmente
1) Valorile lungimilor segmentelor sunt obţinute din proiecţie în plan.

Punct început	X / Y	Punct sfârşit	X / Y	Lungime segment (** (m)
1	383.153,194 279.966,31	2	383.154,825 279.978,185	11.986
2	383.154,825 279.978,185	3	383.154,204 279.980,58	2.474
3	383.154,204 279.980,58	4	383.155,982 279.983,728	3.615
4	383.155,982 279.983,728	5	383.156,296 279.985,168	1.474
5	383.156,296 279.985,168	6	383.150,044 279.986,573	6.408

Document care conține date cu caracter personal, protejat de prevederile Regulamentului (UE) nr. 679/2016 și Legii 190/2018

Punct început	X / Y	Punct sfârşit	X / Y	Lungime segment (** (m)
6	383.150,044 279.986,573	7	383.118,257 279.993,815	32.602
7	383.118,257 279.993,815	8	383.117,166 279.987,74	6.172
8	383.117,166 279.987,74	9	383.110,928 279.956,463	31.893
9	383.110,928 279.956,463	10	383.110,002 279.951,827	4.728
10	383.110,002 279.951,827	11	383.150,452 279.946,29	40.827
11	383.150,452 279.946,29	1	383.153,194 279.966,31	20.207

** Lungimile segmentelor sunt determinate în planul de proiecţie Stereo 70 şi sunt rotunjite la 1 milimetru.
*** Distanţa dintre puncte este formată din segmente cumulate ce sunt mai mici decât valoarea 1 milimetru.

Document care conține date cu caracter personal, protejat de prevederile Regulamentului (UE) nr. 679/2016 și Legii 190/2018

DATE DESPRE IMOBILUL NR. 8258

Oficiul de Cadastru şi Publicitate Imobiliară DOLJ
Biroul de Cadastru şi Publicitate Imobiliară Craiova

A. Partea I. Descrierea imobilului

TEREN Intravilan

Adresa: Loc. Urzicuta, Calea Craiovei, Nr. 40, Jud. Dolj, T36, P34

Nr. Crt	Nr cadastral Nr. topografic	Suprafaţa* (mp)	Observaţii / Referinţe
A1	34674	1.406	Sector cadastral:12 Teren imprejmuit;

Construcţii

Crt	Nr cadastral Nr. topografic	Adresa	Observaţii / Referinţe
A1.1	34674-C1	Loc. Urzicuta, Calea Craiovei, Nr. 40, Jud. Dolj, T36, P34	Nr. niveluri:3; S. construita la sol:542 mp; S. construita desfasurata:1105 mp; C1-Constructie administrativ-sociala, regim de inaltime S+P+1,edificata in anul 1985, Sc=542mp, Sd=1 105mp

B. Partea II. Proprietari şi acte

Inscrieri privitoare la dreptul de proprietate şi alte drepturi reale		Referinţe
31597 / 01/02/2023		
Act Normativ nr. HG 965, din 18/09/2002 emis de PRIMARIA URZICUTA (act administrativ nr ADEVERINTA 5349 din 26.01.2023, emis de PRIMARIA URZICUTA;inscris sub semnatura privata nr DOCUMENTATIE din 31.01.2023, emis de PFA GIURCA IULIAN NICUSOR;act administrativ nr Certificat Fiscal 1/180 din 31.01.2023, emis de PRIMARIA URZICUTA);		
B1	Intabulare, drept de PROPRIETATE, dobandit prin Lege, cota actuala 1/1, cota initiala 1/1	A1, A1.1
	1) **COMUNA URZICUTA - DOMENIUL PUBLIC**, CIF:9999999999999, LIPSA CUI	

C. Partea III. SARCINI .

Inscrieri privind dezmembramintele dreptului de proprietate, drepturi reale de garanţie şi sarcini	Referinţe
NU SUNT	

Document care conține date cu caracter personal, protejat de prevederile Regulamentului (UE) nr. 679/2016 și Legii 190/2018

Anexa Nr. 1 La Partea I

Teren

Nr cadastral	Suprafaţa (mp)*	Observaţii / Referinţe
34674	1.406	

* Suprafaţa este determinată in planul de proiecţie Stereo 70.

DETALII LINIARE IMOBIL

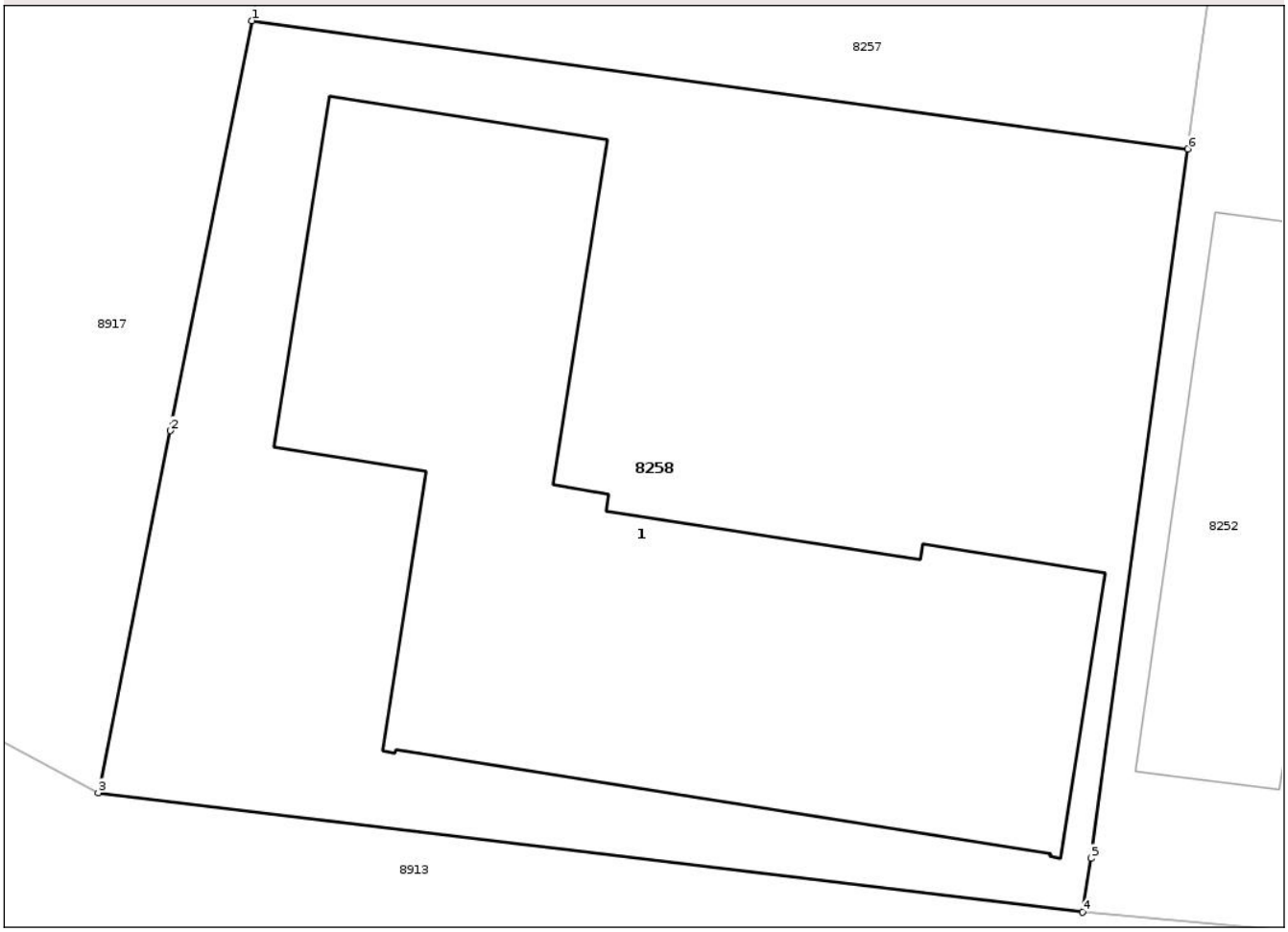

Date referitoare la teren

Crt	Categorie folosință	Intra vilan	Suprafaţa (mp)	Tarla	Parcelă	Nr. topo	Observaţii / Referinţe
1	curti constructii	DA	1.406	36	34	-	

Date referitoare la construcţii

Crt	Număr	Destinaţie construcţie	Supraf. (mp)	Situaţie juridică	Observaţii / Referinţe
A1.1	34674-C1	constructii administrative si social culturale	542	Cu acte	Nr. niveluri:3; S. construita la sol:542 mp; S. construita desfasurata:1105 mp; C1-Constructie administrativ-sociala, regim de inaltime S+P+1,edificata in anul 1985, Sc=542mp, Sd=1 105mp

Lungime Segmente

1) Valorile lungimilor segmentelor sunt obţinute din proiecţie în plan.

Punct început	X / Y	Punct sfârşit	X / Y	Lungime segment (** (m)
1	383.110,002 279.951,827	2	383.106,469 279.934,128	18.048
2	383.106,469 279.934,128	3	383.103,349 279.918,497	15.939

Document care conține date cu caracter personal, protejat de prevederile Regulamentului (UE) nr. 679/2016 și Legii 190/2018

Punct început	X / Y	Punct sfârşit	X / Y	Lungime segment (** (m)
3	383.103,349 279.918,497	4	383.145,894 279.913,335	42.857
4	383.145,894 279.913,335	5	383.146,257 279.915,665	2.358
5	383.146,257 279.915,665	6	383.150,452 279.946,29	30.911
6	383.150,452 279.946,29	1	383.110,002 279.951,827	40.827

** Lungimile segmentelor sunt determinate în planul de proiecţie Stereo 70 şi sunt rotunjite la 1 milimetru.
*** Distanţa dintre puncte este formată din segmente cumulate ce sunt mai mici decât valoarea 1 milimetru.

Document care conține date cu caracter personal, protejat de prevederile Regulamentului (UE) nr. 679/2016 și Legii 190/2018

DATE DESPRE IMOBILUL NR. 8259

Oficiul de Cadastru şi Publicitate Imobiliară DOLJ
Biroul de Cadastru şi Publicitate Imobiliară Craiova

A. Partea I. Descrierea imobilului

TEREN Intravilan

Adresa: Loc. Urzicuta, Str Garii, Nr. 6, Jud. Dolj, T37, P1,2,3

Nr. Crt	Nr cadastral Nr. topografic	Suprafaţa* (mp)	Observaţii / Referinţe
A1		2.765	Sector cadastral:12 Teren imprejmuit;

Construcţii

Crt	Nr cadastral Nr. topografic	Adresa	Observaţii / Referinţe
A1.1		Loc. Urzicuta, Str Garii, Nr. 6, Jud. Dolj, T37, P1,2,3	Nr. niveluri:1; S. construita la sol:105 mp;

B. Partea II. Proprietari şi acte

Inscrieri privitoare la dreptul de proprietate şi alte drepturi reale		Referinţe
/		
Act Administrativ nr. TDP 1200-2203, din 17/03/1997 emis de CJSDPAT DOLJ;		
B1	Intabulare, drept de PROPRIETATE, dobandit prin Reconstituire, cota actuala 1/1, cota initiala 1/1	A1
	1) **STANCU CONSTANTIN**, LIPSA CNP 2) **STANCU STEFAN**, LIPSA CNP	
Act Normativ nr. Legea 7, din 13/03/1996 emis de PARLAMENTUL ROMÂNIEI;		
B2	Intabulare, drept de PROPRIETATE, dobandit prin Lege, cota actuala 1/1, cota initiala 1/1	A1.1
	1) **STANCU CONSTANTIN**, LIPSA CNP 2) **STANCU STEFAN**, LIPSA CNP	

C. Partea III. SARCINI .

Inscrieri privind dezmembramintele dreptului de proprietate, drepturi reale de garanţie şi sarcini	Referinţe
NU SUNT	

Document care conține date cu caracter personal, protejat de prevederile Regulamentului (UE) nr. 679/2016 și Legii 190/2018

Anexa Nr. 1 La Partea I

Teren

Nr cadastral	Suprafaţa (mp)*	Observaţii / Referinţe
	2.765	

* Suprafaţa este determinată in planul de proiecţie Stereo 70.

DETALII LINIARE IMOBIL

Date referitoare la teren

Crt	Categorie folosință	Intra vilan	Suprafaţa (mp)	Tarla	Parcelă	Nr. topo	Observaţii / Referinţe
1	curti constructii	DA	1.000	37	1	-	
2	arabil	DA	1.306	37	2	-	
3	vie	DA	459	37	3	-	

Date referitoare la construcţii

Crt	Număr	Destinaţie construcţie	Supraf. (mp)	Situaţie juridică	Observaţii / Referinţe
A1.1		constructii de locuinte	105	Cu acte	Nr. niveluri:1; S. construita la sol:105 mp;

Lungime Segmente
1) Valorile lungimilor segmentelor sunt obţinute din proiecţie în plan.

Punct început	X / Y	Punct sfârşit	X / Y	Lungime segment (** (m)
1	383.082,303 280.076,435	2	382.971,395 280.091,142	111.879
2	382.971,395 280.091,142	3	382.969,172 280.070,418	20.843

Document care conține date cu caracter personal, protejat de prevederile Regulamentului (UE) nr. 679/2016 și Legii 190/2018

Punct început	X / Y	Punct sfârşit	X / Y	Lungime segment (** (m)
3	382.969,172 280.070,418	4	382.988,486 280.067,31	19.562
4	382.988,486 280.067,31	5	383.005,93 280.064,351	17.693
5	383.005,93 280.064,351	6	383.040,436 280.058,498	34.999
6	383.040,436 280.058,498	7	383.039,564 280.051,206	7.344
7	383.039,564 280.051,206	8	383.076,142 280.046,11	36.931
8	383.076,142 280.046,11	1	383.082,303 280.076,435	30.945

** Lungimile segmentelor sunt determinate în planul de proiecţie Stereo 70 şi sunt rotunjite la 1 milimetru.
*** Distanţa dintre puncte este formată din segmente cumulate ce sunt mai mici decât valoarea 1 milimetru.

Document care conține date cu caracter personal, protejat de prevederile Regulamentului (UE) nr. 679/2016 și Legii 190/2018

DATE DESPRE IMOBILUL NR. 8260

Oficiul de Cadastru şi Publicitate Imobiliară DOLJ
Biroul de Cadastru şi Publicitate Imobiliară Craiova

A. Partea I. Descrierea imobilului

TEREN Intravilan

Adresa: Loc. Urzicuta, Str Petre Udrea, Nr. 15, Jud. Dolj, T37, P4,5

Nr. Crt	Nr cadastral Nr. topografic	Suprafaţa* (mp)	Observaţii / Referinţe
A1		2.523	Sector cadastral:12 Teren imprejmuit;

B. Partea II. Proprietari şi acte

Inscrieri privitoare la dreptul de proprietate şi alte drepturi reale		Referinţe
/		
Act Administrativ nr. TDP 87-59431, din 15/09/1993 emis de CJSDPAT DOLJ;		
B1	Intabulare, drept de PROPRIETATE, dobandit prin Reconstituire, cota actuala 1/1, cota initiala 1/1	A1
	1) **STOENESCU ELENA**, LIPSA CNP	

C. Partea III. SARCINI .

Inscrieri privind dezmembramintele dreptului de proprietate, drepturi reale de garanţie şi sarcini	Referinţe
NU SUNT	

Document care conține date cu caracter personal, protejat de prevederile Regulamentului (UE) nr. 679/2016 și Legii 190/2018

Anexa Nr. 1 La Partea I

Teren

Nr cadastral	Suprafaţa (mp)*	Observaţii / Referinţe
	2.523	

* Suprafaţa este determinată in planul de proiecţie Stereo 70.

DETALII LINIARE IMOBIL

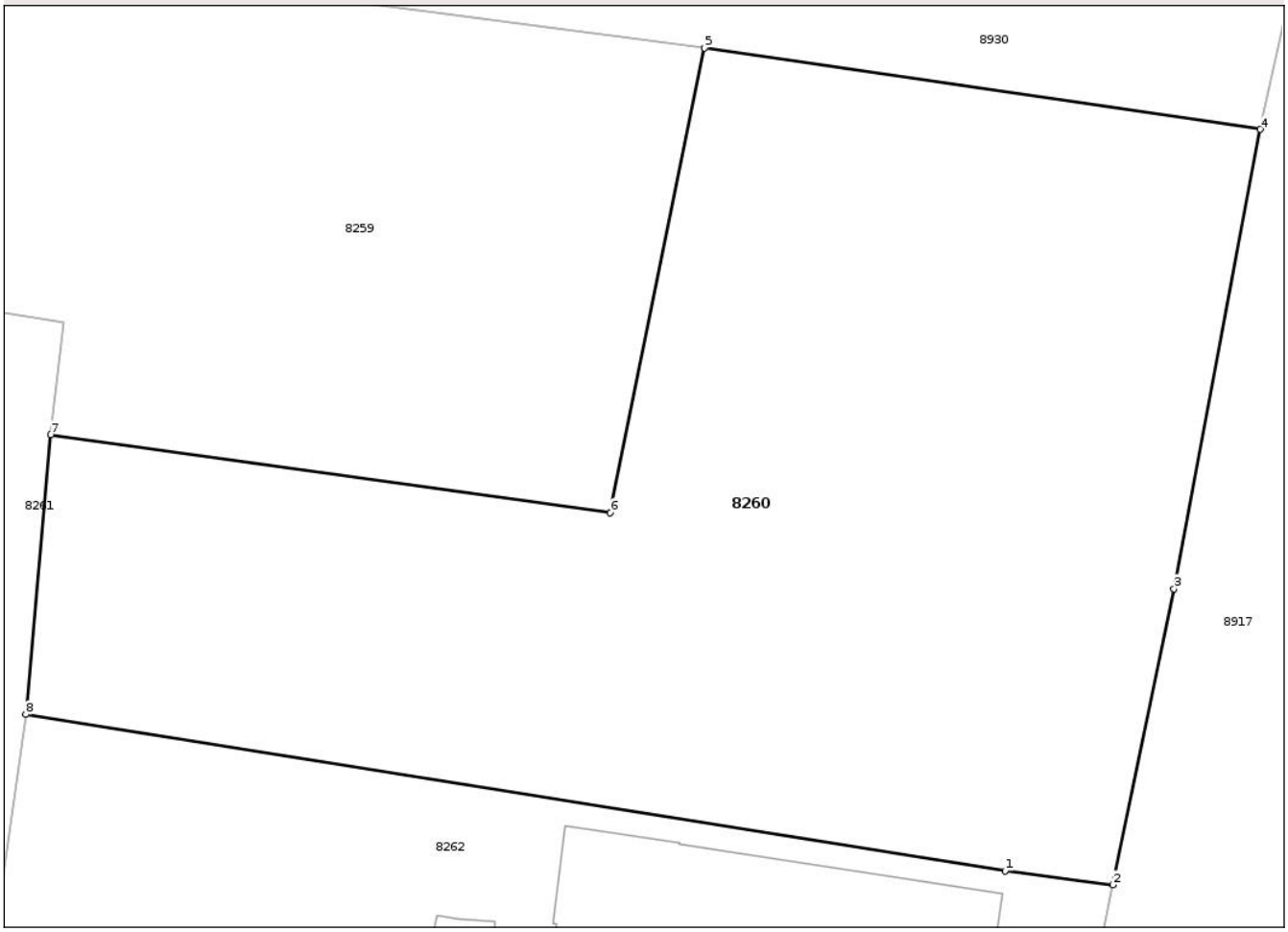

Date referitoare la teren

Crt	Categorie folosință	Intra vilan	Suprafaţa (mp)	Tarla	Parcelă	Nr. topo	Observaţii / Referinţe
1	arabil	DA	1.351	37	5	-	
2	vie	DA	1.172	37	4	-	

Lungime Segmente
1) Valorile lungimilor segmentelor sunt obţinute din proiecţie în plan.

Punct început	X / Y	Punct sfârşit	X / Y	Lungime segment (** (m)
1	383.101,933 280.022,737	2	383.108,959 280.021,821	7.085
2	383.108,959 280.021,821	3	383.112,969 280.041,149	19.74
3	383.112,969 280.041,149	4	383.118,608 280.071,133	30.51
4	383.118,608 280.071,133	5	383.082,303 280.076,435	36.69

Document care conține date cu caracter personal, protejat de prevederile Regulamentului (UE) nr. 679/2016 și Legii 190/2018

Punct început	X / Y	Punct sfârşit	X / Y	Lungime segment (** (m)
5	383.082,303 280.076,435	6	383.076,142 280.046,11	30.945
6	383.076,142 280.046,11	7	383.039,564 280.051,206	36.931
7	383.039,564 280.051,206	8	383.037,954 280.032,941	18.336
8	383.037,954 280.032,941	1	383.101,933 280.022,737	64.788

** Lungimile segmentelor sunt determinate în planul de proiecţie Stereo 70 şi sunt rotunjite la 1 milimetru.
*** Distanţa dintre puncte este formată din segmente cumulate ce sunt mai mici decât valoarea 1 milimetru.

Document care conține date cu caracter personal, protejat de prevederile Regulamentului (UE) nr. 679/2016 și Legii 190/2018

DATE DESPRE IMOBILUL NR. 8261

Oficiul de Cadastru şi Publicitate Imobiliară DOLJ
Biroul de Cadastru şi Publicitate Imobiliară Craiova

A. Partea I. Descrierea imobilului

TEREN Intravilan

Adresa: Loc. Urzicuta, Str Garii, Nr. 4, Jud. Dolj, T37, P14,15,16

Nr. Crt	Nr cadastral Nr. topografic	Suprafaţa* (mp)	Observaţii / Referinţe
A1	31142	4.389	Sector cadastral:12 Teren imprejmuit; Teren intravilan imprejmuit cu gard de plasa sarma, gard de lem si gard de beton

Construcţii

Crt	Nr cadastral Nr. topografic	Adresa	Observaţii / Referinţe
A1.1	31142-C1	Loc. Urzicuta, Str Garii, Nr. 4, Jud. Dolj, T37, P14,15,16	Nr. niveluri:1; S. construita la sol:97 mp; S. construita desfasurata:97 mp; C1-Casa de locuit cu regim de inaltime parter, edificata in anul1940 avand o SCD = 97 mp
A1.2	31142-C2	Loc. Urzicuta, Str Garii, Nr. 4, Jud. Dolj, T37, P14,15,16	Nr. niveluri:1; S. construita la sol:22 mp; S. construita desfasurata:22 mp; C2-Casa de locuit cu regim de inaltime parter, edificata in anul1968 avand o SCD = 22 mp
A1.3	31142-C3	Loc. Urzicuta, Str Garii, Nr. 4, Jud. Dolj, T37, P14,15,16	Nr. niveluri:1; S. construita la sol:52 mp; S. construita desfasurata:52 mp; C3-Constructie anexa cu regim de inaltime parter, edificata in anul1968 avand o SCD = 52 mp
A1.4	31142-C4	Loc. Urzicuta, Str Garii, Nr. 4, Jud. Dolj, T37, P14,15,16	Nr. niveluri:1; S. construita la sol:42 mp; S. construita desfasurata:42 mp; C4-Constructie anexa cu regim de inaltime parter, edificata in anul1940 avand o SCD = 42 mp

B. Partea II. Proprietari şi acte

Inscrieri privitoare la dreptul de proprietate şi alte drepturi reale		Referinţe
240979 / 19/12/2018		
Act Notarial nr. CVC 2666, din 19/12/2018 emis de Belu Aurel;		
B2	Intabulare, drept de PROPRIETATE, dobandit prin Conventie, cota actuala 1/2, cota initiala 1/1	A1, A1.1, A1.2, A1.3, A1.4
	1) **GIOCA MARIA**	
188504 / 05/10/2022		
Act Notarial nr. CM nr 276, din 04/10/2022 emis de Belu Aurel (Certificat de Mostenitor nr. 276/2022);		
B4	Intabulare, drept de PROPRIETATE, dobandit prin Succesiune, cota actuala 2/16, cota initiala 2/16	A1, A1.1, A1.2, A1.3, A1.4
	1) **GIOCA MARIA**	
B5	Intabulare, drept de PROPRIETATE, dobandit prin Succesiune, cota actuala 3/16, cota initiala 3/16	A1, A1.1, A1.2, A1.3, A1.4
	1) **POPESCU VASILICA-ANA**	
B6	Intabulare, drept de PROPRIETATE, dobandit prin Succesiune, cota actuala 3/16, cota initiala 3/16	A1, A1.1, A1.2, A1.3, A1.4
	1) **GIOCA LIVIA-CRISTINA**	

C. Partea III. SARCINI .

Inscrieri privind dezmembramintele dreptului de proprietate, drepturi reale de garanţie şi sarcini	Referinţe
NU SUNT	

Document care conține date cu caracter personal, protejat de prevederile Regulamentului (UE) nr. 679/2016 și Legii 190/2018

Anexa Nr. 1 La Partea I

Teren

Nr cadastral	Suprafaţa (mp)*	Observaţii / Referinţe
31142	4.389	Teren intravilan imprejmuit cu gard de plasa sarma, gard de lem si gard de beton

* Suprafaţa este determinată in planul de proiecţie Stereo 70.

DETALII LINIARE IMOBIL

Date referitoare la teren

Crt	Categorie folosință	Intra vilan	Suprafaţa (mp)	Tarla	Parcelă	Nr. topo	Observaţii / Referinţe
1	curti constructii	DA	2.055	37	14	-	Teren intravilan imprejmuit cu gard de plasa sarma, gard de lem si gard de beton
2	arabil	DA	1.497	37	16	-	Teren intravilan imprejmuit cu gard de plasa sarma, gard de lem si gard de beton
3	vie	DA	837	37	15	-	Teren intravilan imprejmuit cu gard de plasa sarma, gard de lem si gard de beton

Date referitoare la construcţii

Crt	Număr	Destinaţie construcţie	Supraf. (mp)	Situaţie juridică	Observaţii / Referinţe
A1.1	31142-C1	constructii de locuinte	97	Cu acte	Nr. niveluri:1; S. construita la sol:97 mp; S. construita desfasurata:97 mp; C1-Casa de locuit cu regim de inaltime parter, edificata in anul1940 avand o SCD = 97 mp
A1.2	31142-C2	constructii de locuinte	22	Cu acte	Nr. niveluri:1; S. construita la sol:22 mp; S. construita desfasurata:22 mp; C2-Casa de locuit cu regim de inaltime parter, edificata in anul1968 avand o SCD = 22 mp
A1.3	31142-C3	constructii anexa	52	Cu acte	Nr. niveluri:1; S. construita la sol:52 mp; S. construita desfasurata:52 mp; C3-Constructie anexa cu regim de inaltime parter, edificata in anul1968 avand o SCD = 52 mp

Document care conține date cu caracter personal, protejat de prevederile Regulamentului (UE) nr. 679/2016 și Legii 190/2018

Crt	Număr	Destinaţie construcţie	Supraf. (mp)	Situaţie juridică	Observaţii / Referinţe
A1.4	31142-C4	constructii anexa	42	Cu acte	Nr. niveluri:1; S. construita la sol:42 mp; S. construita desfasurata:42 mp; C4-Constructie anexa cu regim de inaltime parter, edificata in anul1940 avand o SCD = 42 mp

Lungime Segmente
1) Valorile lungimilor segmentelor sunt obţinute din proiecţie în plan.

Punct început	X / Y	Punct sfârşit	X / Y	Lungime segment (** (m)
1	382.999,976 279.998,84	2	383.001,8 280.010,744	12.043
2	383.001,8 280.010,744	3	383.034,3 280.007,62	32.65
3	383.034,3 280.007,62	4	383.034,431 280.008,28	0.673
4	383.034,431 280.008,28	5	383.037,954 280.032,941	24.911
5	383.037,954 280.032,941	6	383.039,564 280.051,206	18.336
6	383.039,564 280.051,206	7	383.040,436 280.058,498	7.344
7	383.040,436 280.058,498	8	383.005,93 280.064,351	34.999
8	383.005,93 280.064,351	9	382.988,486 280.067,31	17.693
9	382.988,486 280.067,31	10	382.969,172 280.070,418	19.562
10	382.969,172 280.070,418	11	382.965,182 280.037,884	32.778
11	382.965,182 280.037,884	12	382.963,064 280.019,66	18.347
12	382.963,064 280.019,66	13	382.960,757 280.001,914	17.895
13	382.960,757 280.001,914	1	382.999,976 279.998,84	39.339

**** Lungimile segmentelor sunt determinate în planul de proiecţie Stereo 70 şi sunt rotunjite la 1 milimetru.**
***** Distanţa dintre puncte este formată din segmente cumulate ce sunt mai mici decât valoarea 1 milimetru.**

Document care conține date cu caracter personal, protejat de prevederile Regulamentului (UE) nr. 679/2016 și Legii 190/2018

DATE DESPRE IMOBILUL NR. 8262

Oficiul de Cadastru şi Publicitate Imobiliară DOLJ
Biroul de Cadastru şi Publicitate Imobiliară Craiova

A. Partea I. Descrierea imobilului

TEREN Intravilan

Adresa: Loc. Urzicuta, Str Petre Udrea, Nr. 13, Jud. Dolj, T37, P6,7

Nr. Crt	Nr cadastral Nr. topografic	Suprafaţa* (mp)	Observaţii / Referinţe
A1	34677	1.666	Sector cadastral:12 Teren imprejmuit;

Construcţii

Crt	Nr cadastral Nr. topografic	Adresa	Observaţii / Referinţe
A1.1	34677-C1	Loc. Urzicuta, Str Petre Udrea, Nr. 13, Jud. Dolj, T37, P6,7	Nr. niveluri:2; S. construita la sol:204 mp; S. construita desfasurata:213 mp; Casa de locuit, nivel inaltime P si beci. Suprafata construita desfasurata 213 mp, edificata in anul 1960.
A1.2	34677-C2	Loc. Urzicuta, Str Petre Udrea, Nr. 13, Jud. Dolj, T37, P6,7	Nr. niveluri:1; S. construita la sol:14 mp; S. construita desfasurata:14 mp; Anexa gospodareasca(patul), nivel inaltime P. Suprafata construita desfasurata 14 mp, edificata in anul 1970.
A1.3	34677-C3	Loc. Urzicuta, Str Petre Udrea, Nr. 13, Jud. Dolj, T37, P6,7	Nr. niveluri:1; S. construita la sol:19 mp; S. construita desfasurata:19 mp; Anexa gospodareasca, nivel inaltime P. Suprafata construita desfasurata 19mp, edificata in anul 1970

B. Partea II. Proprietari şi acte

Inscrieri privitoare la dreptul de proprietate şi alte drepturi reale		Referinţe
135206 / 06/06/2023		
Act Notarial nr. CONTRACT DE VANZARE AUTENTIFICAT SUB NR. 1047, din 30/05/2023 emis de Mladin Preoteasa Alina Corina;		
B2	Intabulare, drept de PROPRIETATE, dobandit prin Conventie, cota actuala 1/1, cota initiala 1/1	A1, A1.1, A1.2
	1) **MIRICA ALEX-FLORIAN** 2) **MIRICĂ ALINA-FLORENTINA**	
/		
Act Normativ nr. Legea 7, din 13/03/1996 emis de PARLAMENTUL ROMÂNIEI;		
B3	Intabulare, drept de PROPRIETATE, dobandit prin Lege, cota actuala 1/1, cota initiala 1/1	A1.3
	1) **MIRICA ALEX-FLORIAN** 2) **MIRICĂ ALINA-FLORENTINA**	

C. Partea III. SARCINI

Inscrieri privind dezmembramintele dreptului de proprietate, drepturi reale de garanţie şi sarcini		Referinţe
135206 / 06/06/2023		
Act Notarial nr. CONTRACT DE VANZARE AUTENTIFICAT SUB NR. 1047, din 30/05/2023 emis de Mladin Preoteasa Alina Corina;		
C1	Intabulare, drept de UZUFRUCT VIAGER, cota actuala 1/1, cota initiala 1/1	A1, A1.1, A1.2
	1) **VĂLU VALENTIN**	

Document care conține date cu caracter personal, protejat de prevederile Regulamentului (UE) nr. 679/2016 și Legii 190/2018

Anexa Nr. 1 La Partea I

Teren

Nr cadastral	Suprafaţa (mp)*	Observaţii / Referinţe
34677	1.666	

* Suprafaţa este determinată in planul de proiecţie Stereo 70.

DETALII LINIARE IMOBIL

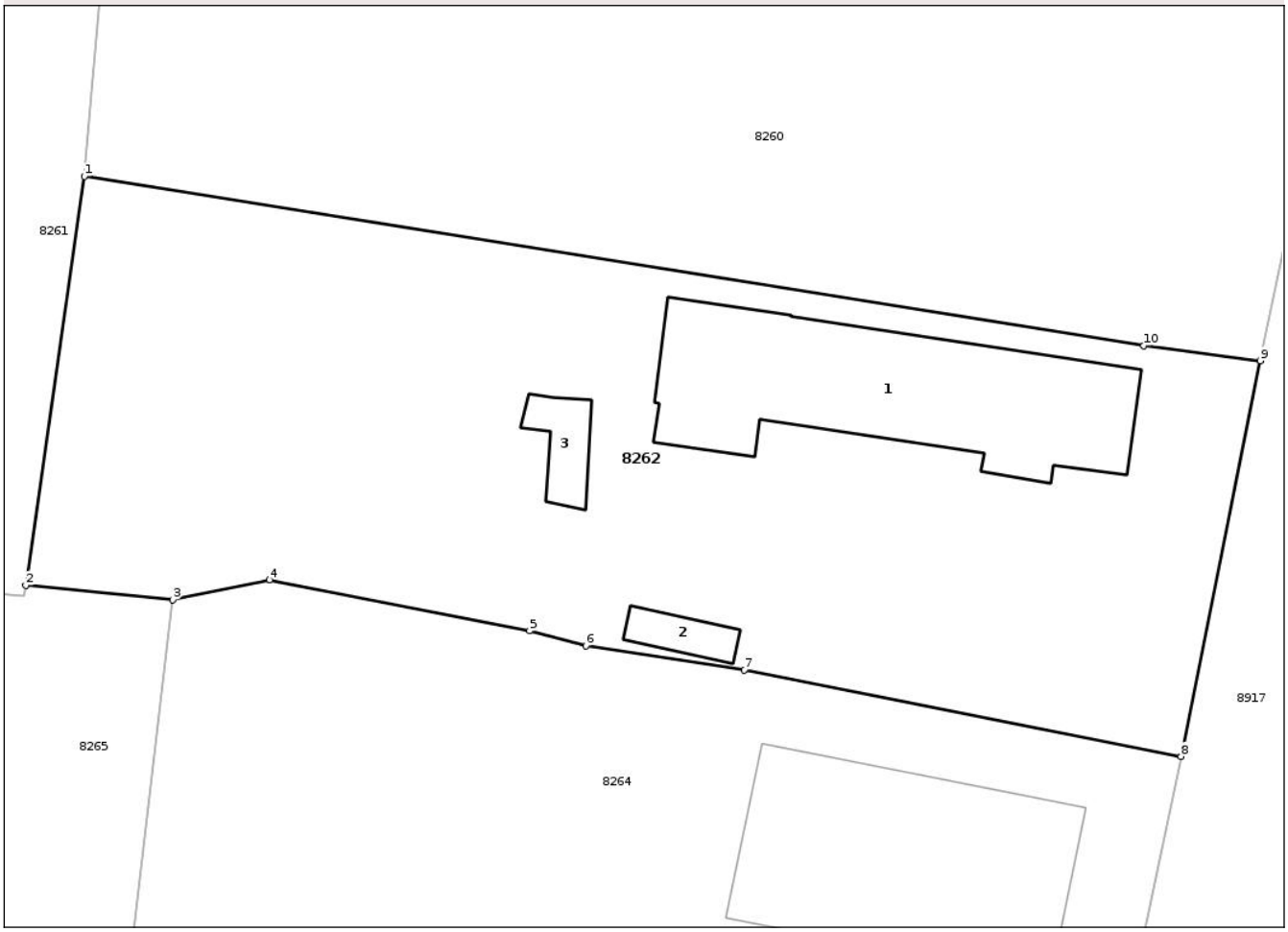

Date referitoare la teren

Crt	Categorie folosință	Intra vilan	Suprafaţa (mp)	Tarla	Parcelă	Nr. topo	Observaţii / Referinţe
1	curti constructii	DA	900	37	7	-	
2	arabil	DA	766	37	6	-	

Date referitoare la construcţii

Crt	Număr	Destinaţie construcţie	Supraf. (mp)	Situaţie juridică	Observaţii / Referinţe
A1.1	34677-C1	constructii de locuinte	204	Cu acte	Nr. niveluri:2; S. construita la sol:204 mp; S. construita desfasurata:213 mp; Casa de locuit, nivel inaltime P si beci. Suprafata construita desfasurata 213 mp, edificata in anul 1960.
A1.2	34677-C2	constructii anexa	14	Cu acte	Nr. niveluri:1; S. construita la sol:14 mp; S. construita desfasurata:14 mp; Anexa gospodareasca(patul), nivel inaltime P. Suprafata construita desfasurata 14 mp, edificata in anul 1970.
A1.3	34677-C3	constructii anexa	19	Cu acte	Nr. niveluri:1; S. construita la sol:19 mp; S. construita desfasurata:19 mp; Anexa gospodareasca, nivel inaltime P. Suprafata construita desfasurata 19mp, edificata in anul 1970

Document care conține date cu caracter personal, protejat de prevederile Regulamentului (UE) nr. 679/2016 și Legii 190/2018

Lungime Segmente
1) Valorile lungimilor segmentelor sunt obţinute din proiecţie în plan.

Punct început	X / Y	Punct sfârşit	X / Y	Lungime segment (** (m)
1	383.037,954 280.032,941	2	383.034,431 280.008,28	24.911
2	383.034,431 280.008,28	3	383.043,3 280.007,41	8.912
3	383.043,3 280.007,41	4	383.049,15 280.008,614	5.973
4	383.049,15 280.008,614	5	383.064,838 280.005,525	15.989
5	383.064,838 280.005,525	6	383.068,235 280.004,641	3.51
6	383.068,235 280.004,641	7	383.077,814 280.003,174	9.691
7	383.077,814 280.003,174	8	383.104,178 279.997,955	26.876
8	383.104,178 279.997,955	9	383.108,959 280.021,821	24.34
9	383.108,959 280.021,821	10	383.101,933 280.022,737	7.085
10	383.101,933 280.022,737	1	383.037,954 280.032,941	64.788

** Lungimile segmentelor sunt determinate în planul de proiecţie Stereo 70 şi sunt rotunjite la 1 milimetru.
*** Distanţa dintre puncte este formată din segmente cumulate ce sunt mai mici decât valoarea 1 milimetru.

Document care conține date cu caracter personal, protejat de prevederile Regulamentului (UE) nr. 679/2016 și Legii 190/2018

DATE DESPRE IMOBILUL NR. 8263

Oficiul de Cadastru şi Publicitate Imobiliară DOLJ
Biroul de Cadastru şi Publicitate Imobiliară Craiova

A. Partea I. Descrierea imobilului

TEREN Intravilan

Adresa: Loc. Urzicuta, Str Garii, Nr. 2, Jud. Dolj, T37, P12,13

Nr. Crt	Nr cadastral Nr. topografic	Suprafaţa* (mp)	Observaţii / Referinţe
A1		1.114	Sector cadastral:12 Teren imprejmuit;

Construcţii

Crt	Nr cadastral Nr. topografic	Adresa	Observaţii / Referinţe
A1.1		Loc. Urzicuta, Str Garii, Nr. 2, Jud. Dolj, T37, P12,13	Nr. niveluri:1; S. construita la sol:244 mp;

B. Partea II. Proprietari şi acte

Inscrieri privitoare la dreptul de proprietate şi alte drepturi reale		Referinţe
/		
Act Administrativ nr. TDP 457-9696, din 31/03/1994 emis de CJSDPAT DOLJ;		
B1	Intabulare, drept de PROPRIETATE, dobandit prin Constituire, cota actuala 1/1, cota initiala 1/1	A1
	1) **CONSTANTIN VASILE**, LIPSA CNP	
Act Normativ nr. Legea 7, din 13/03/1996 emis de PARLAMENTUL ROMÂNIEI;		
B2	Intabulare, drept de PROPRIETATE, dobandit prin Lege, cota actuala 1/1, cota initiala 1/1	A1.1
	1) **CONSTANTIN VASILE**, LIPSA CNP	

C. Partea III. SARCINI .

Inscrieri privind dezmembramintele dreptului de proprietate, drepturi reale de garanţie şi sarcini	Referinţe
NU SUNT	

Document care conține date cu caracter personal, protejat de prevederile Regulamentului (UE) nr. 679/2016 și Legii 190/2018

Anexa Nr. 1 La Partea I

Teren

Nr cadastral	Suprafaţa (mp)*	Observaţii / Referinţe
	1.114	

* Suprafaţa este determinată in planul de proiecţie Stereo 70.

DETALII LINIARE IMOBIL

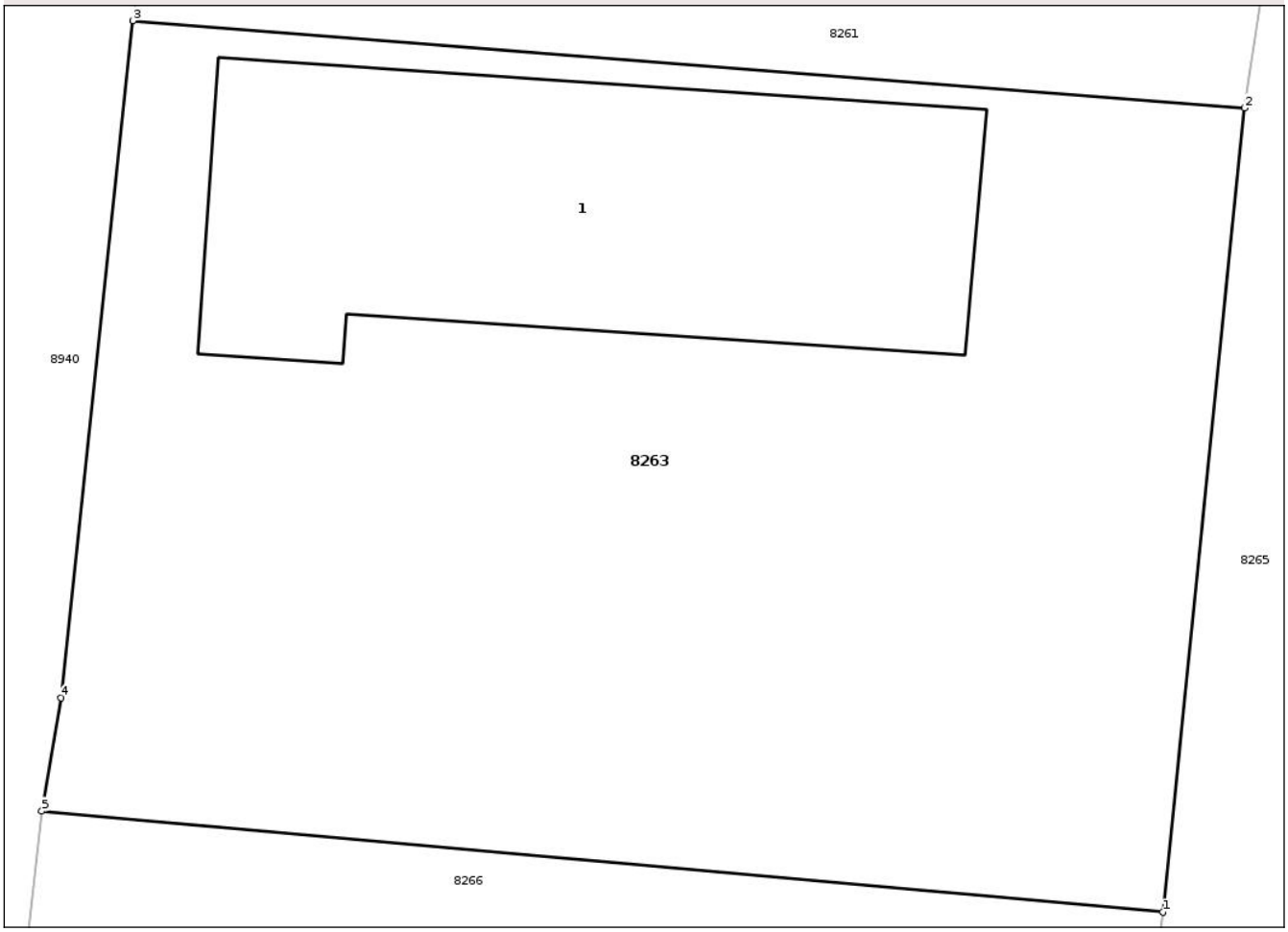

Date referitoare la teren

Crt	Categorie folosință	Intra vilan	Suprafaţa (mp)	Tarla	Parcelă	Nr. topo	Observaţii / Referinţe
1	curti constructii	DA	1.000	37	13	-	
2	arabil	DA	114	37	12	-	

Date referitoare la construcţii

Crt	Număr	Destinaţie construcţie	Supraf. (mp)	Situaţie juridică	Observaţii / Referinţe
A1.1		constructii de locuinte	244	Cu acte	Nr. niveluri:1; S. construita la sol:244 mp;

Lungime Segmente
1) Valorile lungimilor segmentelor sunt obţinute din proiecţie în plan.

Punct început	X / Y	Punct sfârşit	X / Y	Lungime segment (** (m)
1	382.997,1 279.970,49	2	382.999,976 279.998,84	28.496
2	382.999,976 279.998,84	3	382.960,757 280.001,914	39.339
3	382.960,757 280.001,914	4	382.958,218 279.978,048	24.001

Document care conține date cu caracter personal, protejat de prevederile Regulamentului (UE) nr. 679/2016 și Legii 190/2018

Punct început	X / Y	Punct sfârşit	X / Y	Lungime segment (** (m)
4	382.958,218 279.978,048	5	382.957,539 279.974,055	4.05
5	382.957,539 279.974,055	1	382.997,1 279.970,49	39.721

** Lungimile segmentelor sunt determinate în planul de proiecţie Stereo 70 şi sunt rotunjite la 1 milimetru.
*** Distanţa dintre puncte este formată din segmente cumulate ce sunt mai mici decât valoarea 1 milimetru.

Document care conține date cu caracter personal, protejat de prevederile Regulamentului (UE) nr. 679/2016 și Legii 190/2018

DATE DESPRE IMOBILUL NR. 8264

Oficiul de Cadastru şi Publicitate Imobiliară DOLJ
Biroul de Cadastru şi Publicitate Imobiliară Craiova

A. Partea I. Descrierea imobilului

TEREN Intravilan

Adresa: Loc. Urzicuta, Str Petre Udrea, Nr. 11, Jud. Dolj, T37, P7/1

Nr. Crt	Nr cadastral Nr. topografic	Suprafaţa* (mp)	Observaţii / Referinţe
A1		2.435	Sector cadastral:12 Teren imprejmuit;

Construcţii

Crt	Nr cadastral Nr. topografic	Adresa	Observaţii / Referinţe
A1.1		Loc. Urzicuta, Str Petre Udrea, Nr. 11, Jud. Dolj, T37, P7/1	Nr. niveluri:1; S. construita la sol:222 mp;

B. Partea II. Proprietari şi acte

Inscrieri privitoare la dreptul de proprietate şi alte drepturi reale		Referinţe
/		
Act Administrativ nr. TDP 1616-2219, din 27/08/2000 emis de CJSDPAT DOLJ;		
B1	Intabulare, drept de PROPRIETATE, dobandit prin Reconstituire, cota actuala 1/1, cota initiala 1/1	A1
	1) **ŞCOALA 'BARBU IONESCU'**, CIF:9999999999999, LIPSA CUI	
Act Normativ nr. Legea 7, din 13/03/1996 emis de PARLAMENTUL ROMÂNIEI;		
B2	Intabulare, drept de PROPRIETATE, dobandit prin Lege, cota actuala 1/1, cota initiala 1/1	A1.1
	1) **ŞCOALA 'BARBU IONESCU'**, CIF:9999999999999, LIPSA CUI	

C. Partea III. SARCINI .

Inscrieri privind dezmembramintele dreptului de proprietate, drepturi reale de garanţie şi sarcini	Referinţe
NU SUNT	

Document care conține date cu caracter personal, protejat de prevederile Regulamentului (UE) nr. 679/2016 și Legii 190/2018

Anexa Nr. 1 La Partea I

Teren

Nr cadastral	Suprafaţa (mp)*	Observaţii / Referinţe
	2.435	

* Suprafaţa este determinată in planul de proiecţie Stereo 70.

DETALII LINIARE IMOBIL

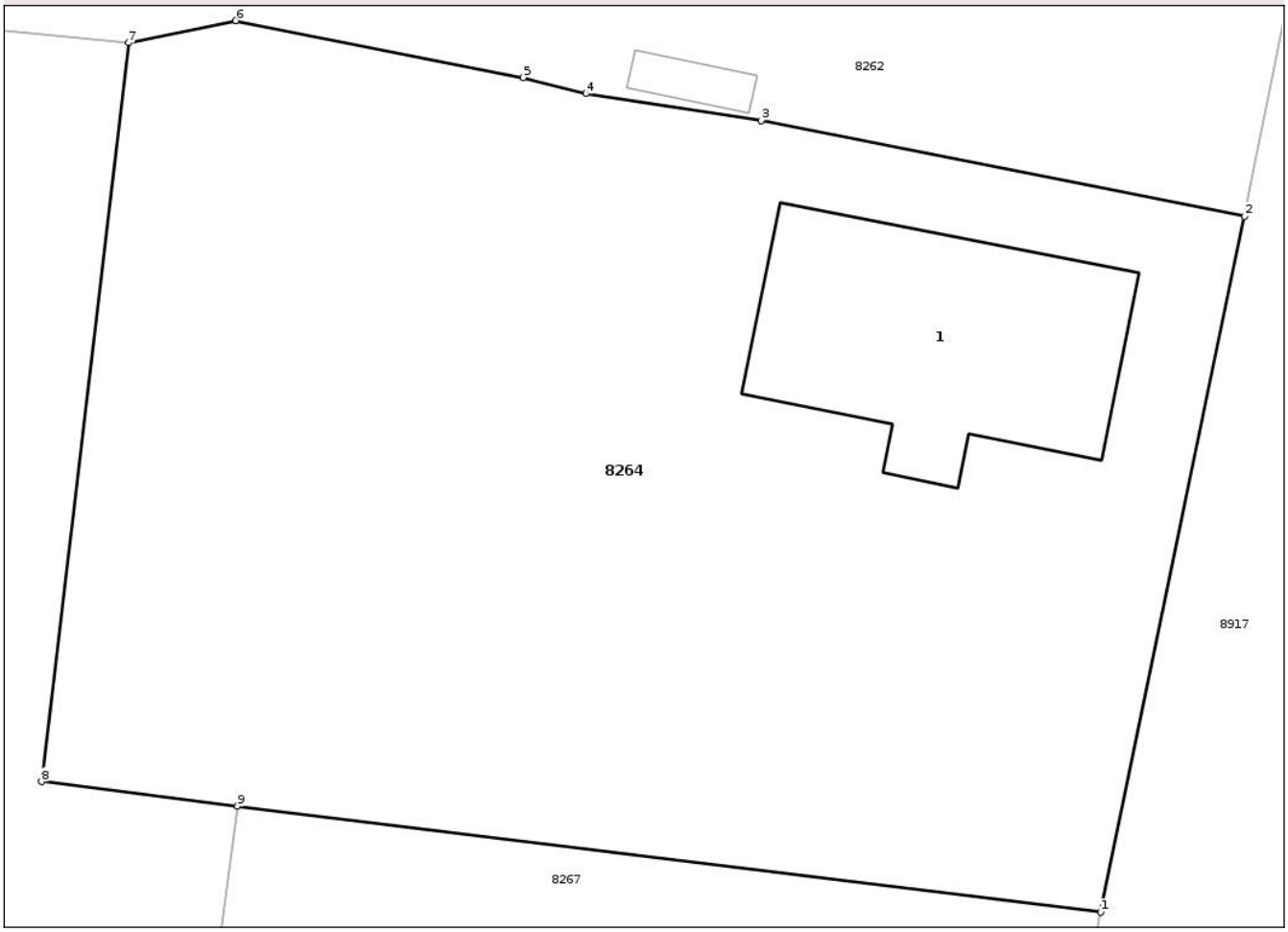

Date referitoare la teren

Crt	Categorie folosință	Intra vilan	Suprafaţa (mp)	Tarla	Parcelă	Nr. topo	Observaţii / Referinţe
1	curti constructii	DA	2.435	37	7/1	-	

Date referitoare la construcţii

Crt	Număr	Destinaţie construcţie	Supraf. (mp)	Situaţie juridică	Observaţii / Referinţe
A1.1		constructii de locuinte	222	Cu acte	Nr. niveluri:1; S. construita la sol:222 mp;

Lungime Segmente
1) Valorile lungimilor segmentelor sunt obţinute din proiecţie în plan.

Punct început	X / Y	Punct sfârşit	X / Y	Lungime segment (** (m)
1	383.096,321 279.960,049	2	383.104,178 279.997,955	38.712
2	383.104,178 279.997,955	3	383.077,814 280.003,174	26.876
3	383.077,814 280.003,174	4	383.068,235 280.004,641	9.691
4	383.068,235 280.004,641	5	383.064,838 280.005,525	3.51

Document care conține date cu caracter personal, protejat de prevederile Regulamentului (UE) nr. 679/2016 și Legii 190/2018

Punct început	X / Y	Punct sfârşit	X / Y	Lungime segment (** (m)
5	383.064,838 280.005,525	6	383.049,15 280.008,614	15.989
6	383.049,15 280.008,614	7	383.043,3 280.007,41	5.973
7	383.043,3 280.007,41	8	383.038,55 279.967,16	40.529
8	383.038,55 279.967,16	9	383.049,254 279.965,823	10.787
9	383.049,254 279.965,823	1	383.096,321 279.960,049	47.42

** Lungimile segmentelor sunt determinate în planul de proiecţie Stereo 70 şi sunt rotunjite la 1 milimetru.
*** Distanţa dintre puncte este formată din segmente cumulate ce sunt mai mici decât valoarea 1 milimetru.

Document care conține date cu caracter personal, protejat de prevederile Regulamentului (UE) nr. 679/2016 și Legii 190/2018

DATE DESPRE IMOBILUL NR. 8265

Oficiul de Cadastru şi Publicitate Imobiliară DOLJ
Biroul de Cadastru şi Publicitate Imobiliară Craiova

A. Partea I. Descrierea imobilului

TEREN Intravilan

Adresa: Loc. Urzicuta, Calea Craiovei, Nr. 46, Jud. Dolj, T37, P9

Nr. Crt	Nr cadastral Nr. topografic	Suprafaţa* (mp)	Observaţii / Referinţe
A1	34632	3.444	Sector cadastral:12 Teren imprejmuit;

Construcţii

Crt	Nr cadastral Nr. topografic	Adresa	Observaţii / Referinţe
A1.1	34632-C1	Loc. Urzicuta, Calea Craiovei, Nr. 46, Jud. Dolj, T37, P9	Nr. niveluri:1; S. construita la sol:155 mp; S. construita desfasurata:155 mp; CASA DE LOCUIT, REGIM DE INALTIME P, EDIFICATA IN ANUL 1940, Sd=155mp
A1.2	34632-C2	Loc. Urzicuta, Calea Craiovei, Nr. 46, Jud. Dolj, T37, P9	Nr. niveluri:1; S. construita la sol:44 mp; S. construita desfasurata:44 mp; CONSTRUCTIE ANEXA, REGIM DE INALTIME PARTER, EDIFICATA IN ANUL 1940, Sd=44mp

B. Partea II. Proprietari şi acte

Inscrieri privitoare la dreptul de proprietate şi alte drepturi reale		Referinţe
205007 / 21/10/2022		
Act Notarial nr. Contract De Vânzare-Cumpărare nr. 2344, din 15/11/2018 emis de NP Belu Aurel;		
B9	Intabulare, drept de PROPRIETATE, dobandit prin Conventie, cota actuala 1/1, cota initiala 1/1	A1, A1.1, A1.2
	1) **ŢUNDREA MARIAN-NICOLAE** 2) **TUNDREA ANDREEA-CRISTINA**	
	OBSERVATII: pozitie transcrisa din CF 34607/Urzicuta, inscrisa prin incheierea nr. 160206 din 29/08/2022; pozitie transcrisa din CF 34537/Urzicuta, inscrisa prin incheierea nr. 246881 / 13/10/2021;	

C. Partea III. SARCINI .

Inscrieri privind dezmembramintele dreptului de proprietate, drepturi reale de garanţie şi sarcini	Referinţe
NU SUNT	

Document care conține date cu caracter personal, protejat de prevederile Regulamentului (UE) nr. 679/2016 și Legii 190/2018

Anexa Nr. 1 La Partea I

Teren

Nr cadastral	Suprafaţa (mp)*	Observaţii / Referinţe
34632	3.444	

* Suprafaţa este determinată in planul de proiecţie Stereo 70.

DETALII LINIARE IMOBIL

Date referitoare la teren

Crt	Categorie folosință	Intra vilan	Suprafaţa (mp)	Tarla	Parcelă	Nr. topo	Observaţii / Referinţe
1	curti constructii	DA	3.444	37	9	-	Teren intravilan imprejmuit cu gard metalic, gard plasa sarma, gard lemn si gard beton; S acte= 3251 mp

Date referitoare la construcţii

Crt	Număr	Destinaţie construcţie	Supraf. (mp)	Situaţie juridică	Observaţii / Referinţe
A1.1	34632-C1	constructii de locuinte	155	Cu acte	Nr. niveluri:1; S. construita la sol:155 mp; S. construita desfasurata:155 mp; CASA DE LOCUIT, REGIM DE INALTIME P, EDIFICATA IN ANUL 1940, Sd=155mp
A1.2	34632-C2	constructii anexa	44	Cu acte	Nr. niveluri:1; S. construita la sol:44 mp; S. construita desfasurata:44 mp; CONSTRUCTIE ANEXA, REGIM DE INALTIME PARTER, EDIFICATA IN ANUL 1940, Sd=44mp

Lungime Segmente

1) Valorile lungimilor segmentelor sunt obţinute din proiecţie în plan.

Punct început	X / Y	Punct sfârşit	X / Y	Lungime segment (** (m)
1	383.038,55 279.967,16	2	383.043,3 280.007,41	40.529

Document care conține date cu caracter personal, protejat de prevederile Regulamentului (UE) nr. 679/2016 și Legii 190/2018

Punct început	X / Y	Punct sfârşit	X / Y	Lungime segment (** (m)
2	383.043,3 280.007,41	3	383.034,431 280.008,28	8.912
3	383.034,431 280.008,28	4	383.034,3 280.007,62	0.673
4	383.034,3 280.007,62	5	383.001,8 280.010,744	32.65
5	383.001,8 280.010,744	6	382.999,976 279.998,84	12.043
6	382.999,976 279.998,84	7	382.997,1 279.970,49	28.496
7	382.997,1 279.970,49	8	382.992,05 279.935,98	34.878
8	382.992,05 279.935,98	9	383.024,68 279.931,6	32.923
9	383.024,68 279.931,6	10	383.024,81 279.932,37	0.781
10	383.024,81 279.932,37	11	383.030,88 279.931,48	6.135
11	383.030,88 279.931,48	12	383.030,76 279.930,75	0.74
12	383.030,76 279.930,75	13	383.036,08 279.930,18	5.35
13	383.036,08 279.930,18	14	383.038,58 279.946,75	16.758
14	383.038,58 279.946,75	15	383.046,531 279.945,903	7.996
15	383.046,531 279.945,903	16	383.049,254 279.965,823	20.105
16	383.049,254 279.965,823	1	383.038,55 279.967,16	10.787

** Lungimile segmentelor sunt determinate în planul de proiecţie Stereo 70 şi sunt rotunjite la 1 milimetru.
*** Distanţa dintre puncte este formată din segmente cumulate ce sunt mai mici decât valoarea 1 milimetru.

Document care conține date cu caracter personal, protejat de prevederile Regulamentului (UE) nr. 679/2016 și Legii 190/2018

DATE DESPRE IMOBILUL NR. 8266

Oficiul de Cadastru şi Publicitate Imobiliară DOLJ
Biroul de Cadastru şi Publicitate Imobiliară Craiova

A. Partea I. Descrierea imobilului

TEREN Intravilan

Adresa: Loc. Urzicuta, Calea Craiovei, Nr. 48, Jud. Dolj, T37, P10,11

Nr. Crt	Nr cadastral Nr. topografic	Suprafaţa* (mp)	Observaţii / Referinţe
A1		1.418	Sector cadastral:12 Teren imprejmuit;

Construcţii

Crt	Nr cadastral Nr. topografic	Adresa	Observaţii / Referinţe
A1.1		Loc. Urzicuta, Calea Craiovei, Nr. 48, Jud. Dolj, T37, P10,11	Nr. niveluri:1; S. construita la sol:114 mp;
A1.2		Loc. Urzicuta, Calea Craiovei, Nr. 48, Jud. Dolj, T37, P10,11	Nr. niveluri:1; S. construita la sol:21 mp;

B. Partea II. Proprietari şi acte

Inscrieri privitoare la dreptul de proprietate şi alte drepturi reale		Referinţe
/		
Act Administrativ nr. TDP 667-59453, din 09/05/1995 emis de CJSDPAT DOLJ;		
B1	Intabulare, drept de PROPRIETATE, dobandit prin Reconstituire, cota actuala 1/1, cota initiala 1/1	A1
	1) **NEDELCU ELENA**, LIPSA CNP	
Act Normativ nr. Legea 7, din 13/03/1996 emis de PARLAMENTUL ROMÂNIEI;		
B2	Intabulare, drept de PROPRIETATE, dobandit prin Lege, cota actuala 1/1, cota initiala 1/1	A1.1, A1.2
	1) **NEDELCU ELENA**, LIPSA CNP	

C. Partea III. SARCINI .

Inscrieri privind dezmembramintele dreptului de proprietate, drepturi reale de garanţie şi sarcini	Referinţe
NU SUNT	

Document care conține date cu caracter personal, protejat de prevederile Regulamentului (UE) nr. 679/2016 și Legii 190/2018

Anexa Nr. 1 La Partea I

Teren

Nr cadastral	Suprafaţa (mp)*	Observaţii / Referinţe
	1.418	

* Suprafaţa este determinată in planul de proiecţie Stereo 70.

DETALII LINIARE IMOBIL

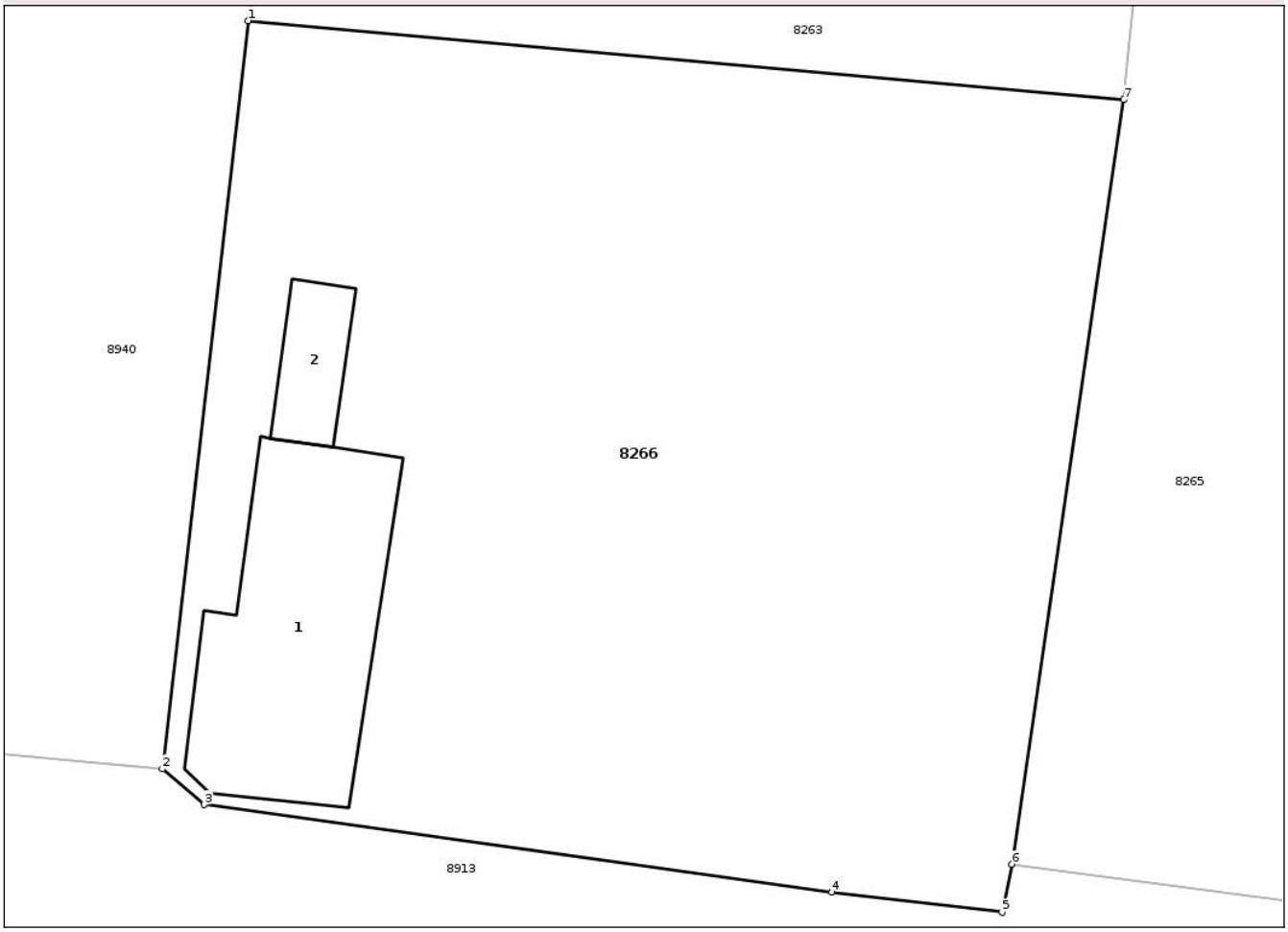

Date referitoare la teren

Crt	Categorie folosință	Intra vilan	Suprafaţa (mp)	Tarla	Parcelă	Nr. topo	Observaţii / Referinţe
1	curti constructii	DA	1.000	37	11	-	
2	arabil	DA	418	37	10	-	

Date referitoare la construcţii

Crt	Număr	Destinaţie construcţie	Supraf. (mp)	Situaţie juridică	Observaţii / Referinţe
A1.1		constructii de locuinte	114	Cu acte	Nr. niveluri:1; S. construita la sol:114 mp;
A1.2		constructii anexa	21	Cu acte	Nr. niveluri:1; S. construita la sol:21 mp;

Lungime Segmente
1) Valorile lungimilor segmentelor sunt obţinute din proiecţie în plan.

Punct început	X / Y	Punct sfârşit	X / Y	Lungime segment (** (m)
1	382.957,539 279.974,055	2	382.953,652 279.940,275	34.003
2	382.953,652 279.940,275	3	382.955,543 279.938,669	2.481

Document care conține date cu caracter personal, protejat de prevederile Regulamentului (UE) nr. 679/2016 și Legii 190/2018

Punct început	X / Y	Punct sfârşit	X / Y	Lungime segment (** (m)
3	382.955,543 279.938,669	4	382.983,901 279.934,722	28.631
4	382.983,901 279.934,722	5	382.991,599 279.933,808	7.752
5	382.991,599 279.933,808	6	382.992,05 279.935,98	2.218
6	382.992,05 279.935,98	7	382.997,1 279.970,49	34.878
7	382.997,1 279.970,49	1	382.957,539 279.974,055	39.721

** Lungimile segmentelor sunt determinate în planul de proiecţie Stereo 70 şi sunt rotunjite la 1 milimetru.
*** Distanţa dintre puncte este formată din segmente cumulate ce sunt mai mici decât valoarea 1 milimetru.

Document care conține date cu caracter personal, protejat de prevederile Regulamentului (UE) nr. 679/2016 și Legii 190/2018

DATE DESPRE IMOBILUL NR. 8267

Oficiul de Cadastru şi Publicitate Imobiliară DOLJ
Biroul de Cadastru şi Publicitate Imobiliară Craiova

A. Partea I. Descrierea imobilului

TEREN Intravilan

Adresa: Loc. Urzicuta, Calea Craiovei, Nr. 42, Jud. Dolj, T37, P9/3,9/4

Nr. Crt	Nr cadastral Nr. topografic	Suprafaţa* (mp)	Observaţii / Referinţe
A1		1.582	Sector cadastral:12 Teren imprejmuit;

B. Partea II. Proprietari şi acte

Inscrieri privitoare la dreptul de proprietate şi alte drepturi reale		Referinţe
/		
Act Administrativ nr. Adeverinta nr. 7735, din 18/07/2025 emis de PRIMĂRIA COMUNEI URZICUȚA;		
B1	Inscrierea posesiei, drept de PROPRIETATE, dobandit prin Lege, cota actuala 1/1, cota initiala 1/1	A1
	1) **NEIDENTIFICAT NEIDENTIFICAT**, CIF:0000000000000	
Act Normativ nr. Legea 7, din 13/03/1996 emis de PARLAMENTUL ROMÂNIEI (art.13);		
B2	Se noteaza mentiunea de proprietar neidentificat.	A1

C. Partea III. SARCINI .

Inscrieri privind dezmembramintele dreptului de proprietate, drepturi reale de garanţie şi sarcini	Referinţe
NU SUNT	

Document care conține date cu caracter personal, protejat de prevederile Regulamentului (UE) nr. 679/2016 și Legii 190/2018

Anexa Nr. 1 La Partea I

Teren

Nr cadastral	Suprafaţa (mp)*	Observaţii / Referinţe
	1.582	

* Suprafaţa este determinată in planul de proiecţie Stereo 70.

DETALII LINIARE IMOBIL

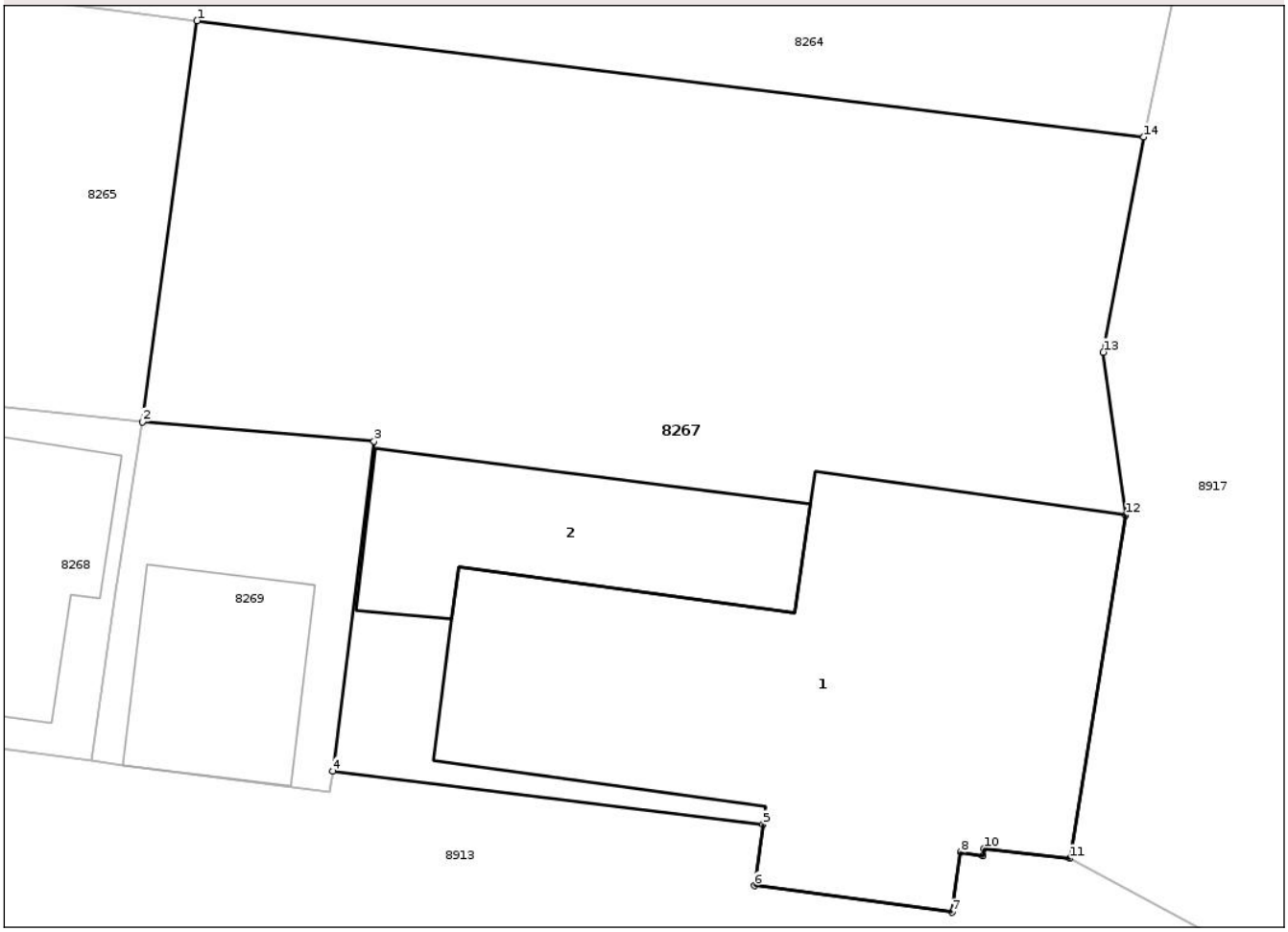

Date referitoare la teren

Crt	Categorie folosință	Intra vilan	Suprafaţa (mp)	Tarla	Parcelă	Nr. topo	Observaţii / Referinţe
1	curti constructii	DA	654	37	9/3	-	
2	arabil	DA	928	37	9/4	-	

Date referitoare la construcţii

Crt	Număr	Destinaţie construcţie	Supraf. (mp)	Situaţie juridică	Observaţii / Referinţe
A1.1		constructii industriale si edilitare	465	Fara acte	Nr. niveluri:1; S. construita la sol:465 mp;
A1.2		constructii anexa	129	Fara acte	Nr. niveluri:1; S. construita la sol:129 mp;

Lungime Segmente

1) Valorile lungimilor segmentelor sunt obţinute din proiecţie în plan.

Punct început	X / Y	Punct sfârşit	X / Y	Lungime segment (** (m)
1	383.049,254 279.965,823	2	383.046,531 279.945,903	20.105

Document care conține date cu caracter personal, protejat de prevederile Regulamentului (UE) nr. 679/2016 și Legii 190/2018

Punct început	X / Y	Punct sfârşit	X / Y	Lungime segment (** (m)
2	383.046,531 279.945,903	3	383.058,061 279.944,944	11.57
3	383.058,061 279.944,944	4	383.055,995 279.928,561	16.513
4	383.055,995 279.928,561	5	383.077,39 279.925,922	21.557
5	383.077,39 279.925,922	6	383.076,964 279.922,88	3.072
6	383.076,964 279.922,88	7	383.086,785 279.921,559	9.909
7	383.086,785 279.921,559	8	383.087,22 279.924,531	3.004
8	383.087,22 279.924,531	9	383.088,332 279.924,366	1.124
9	383.088,332 279.924,366	10	383.088,384 279.924,731	0.369
10	383.088,384 279.924,731	11	383.092,631 279.924,23	4.276
11	383.092,631 279.924,23	12	383.095,414 279.941,282	17.278
12	383.095,414 279.941,282	13	383.094,303 279.949,359	8.153
13	383.094,303 279.949,359	14	383.096,321 279.960,049	10.879
14	383.096,321 279.960,049	1	383.049,254 279.965,823	47.42

** Lungimile segmentelor sunt determinate în planul de proiecţie Stereo 70 şi sunt rotunjite la 1 milimetru.
*** Distanţa dintre puncte este formată din segmente cumulate ce sunt mai mici decât valoarea 1 milimetru.

Document care conține date cu caracter personal, protejat de prevederile Regulamentului (UE) nr. 679/2016 și Legii 190/2018

DATE DESPRE IMOBILUL NR. 8268

Oficiul de Cadastru şi Publicitate Imobiliară DOLJ
Biroul de Cadastru şi Publicitate Imobiliară Craiova

A. Partea I. Descrierea imobilului

TEREN Intravilan

Adresa: Loc. Urzicuta, Calea Craiovei, Nr. 46, Jud. Dolj, T37, P9

Nr. Crt	Nr cadastral Nr. topografic	Suprafaţa* (mp)	Observaţii / Referinţe
A1	34608	134	Sector cadastral:12 Teren imprejmuit;

Construcţii

Crt	Nr cadastral Nr. topografic	Adresa	Observaţii / Referinţe
A1.1	34608-C1	Loc. Urzicuta, Calea Craiovei, Nr. 46, Jud. Dolj, T37, P9	Nr. niveluri:1; S. construita la sol:89 mp; S. construita desfasurata:89 mp; Farmacie cu regiumul de inaltime parter, edificata in anul 2022, suprafata desfasurata=89mp.

B. Partea II. Proprietari şi acte

Inscrieri privitoare la dreptul de proprietate şi alte drepturi reale		Referinţe
160206 / 29/08/2022		
Act Notarial nr. CONTRACT DE VANZARE nr. 1137, din 29/12/2020 emis de GIURCAN TITU;		
B3	Intabulare, drept de PROPRIETATE, dobandit prin Conventie, cota actuala 1/1, cota initiala 1/1	A1
	1) **CIRCIUMARU RADUCU-IONUT** 2) **CIRCIUMARU RODICA**	
	OBSERVATII: pozitie transcrisa din CF 34543/Urzicuta, inscrisa prin incheierea nr. 275177 din 16/11/2021; pozitie transcrisa din CF 34465/Urzicuta, inscrisa prin incheierea nr. 263366 din 29/12/2020; pozitie transcrisa din CF 34538/Urzicuta, inscrisa prin incheierea nr. 246881 din 13/10/2021;	
21292 / 20/01/2023		
Act Administrativ nr. CERTIFICAT DE EDIFICARE 1/3022, din 21/12/2022 emis de PRIMARIA URZICUTA;		
B7	Intabulare, drept de PROPRIETATE, dobandit prin Construire, cota actuala 1/1, cota initiala 1/1	A1.1
	1) **CIRCIUMARU RADUCU-IONUT** 2) **CIRCIUMARU RODICA**	

C. Partea III. SARCINI .

Inscrieri privind dezmembramintele dreptului de proprietate, drepturi reale de garanţie şi sarcini	Referinţe
NU SUNT	

Document care conține date cu caracter personal, protejat de prevederile Regulamentului (UE) nr. 679/2016 și Legii 190/2018

Anexa Nr. 1 La Partea I

Teren

Nr cadastral	Suprafaţa (mp)*	Observaţii / Referinţe
34608	134	

* Suprafaţa este determinată in planul de proiecţie Stereo 70.

DETALII LINIARE IMOBIL

Date referitoare la teren

Crt	Categorie folosință	Intra vilan	Suprafaţa (mp)	Tarla	Parcelă	Nr. topo	Observaţii / Referinţe
1	curti constructii	DA	134	37	9	-	Teren intravilan imprejmuit cu gard metal, constructie pe limita

Date referitoare la construcţii

Crt	Număr	Destinaţie construcţie	Supraf. (mp)	Situaţie juridică	Observaţii / Referinţe
A1.1	34608-C1	constructii industriale si edilitare	89	Cu acte	Nr. niveluri:1; S. construita la sol:89 mp; S. construita desfasurata:89 mp; Farmacie cu regiumul de inaltime parter, edificata in anul 2022, suprafata desfasurata=89mp.

Lungime Segmente

1) Valorile lungimilor segmentelor sunt obţinute din proiecţie în plan.

Punct început	X / Y	Punct sfârşit	X / Y	Lungime segment (** (m)
1	383.038,58 279.946,75	2	383.036,08 279.930,18	16.758
2	383.036,08 279.930,18	3	383.044,002 279.929,066	8.0
3	383.044,002 279.929,066	4	383.045,198 279.937,483	8.502

Document care conține date cu caracter personal, protejat de prevederile Regulamentului (UE) nr. 679/2016 și Legii 190/2018

Punct început	X / Y	Punct sfârşit	X / Y	Lungime segment (** (m)
4	383.045,198 279.937,483	5	383.046,531 279.945,903	8.525
5	383.046,531 279.945,903	1	383.038,58 279.946,75	7.996

** Lungimile segmentelor sunt determinate în planul de proiecţie Stereo 70 şi sunt rotunjite la 1 milimetru.
*** Distanţa dintre puncte este formată din segmente cumulate ce sunt mai mici decât valoarea 1 milimetru.

Document care conține date cu caracter personal, protejat de prevederile Regulamentului (UE) nr. 679/2016 și Legii 190/2018

DATE DESPRE IMOBILUL NR. 8269

Oficiul de Cadastru şi Publicitate Imobiliară DOLJ
Biroul de Cadastru şi Publicitate Imobiliară Craiova

A. Partea I. Descrierea imobilului

Nr. CF vechi:23
Nr. cadastral vechi:40

TEREN Intravilan

Adresa: Loc. Urzicuta, Calea Craiovei, Nr. 44, Jud. Dolj, T37, P9/2

Nr. Crt	Nr cadastral Nr. topografic	Suprafaţa* (mp)	Observaţii / Referinţe
A1	30070	204	Sector cadastral:12 Teren imprejmuit;

Construcţii

Crt	Nr cadastral Nr. topografic	Adresa	Observaţii / Referinţe
A1.1	30070-C1	Loc. Urzicuta, Calea Craiovei, Nr. 44, Jud. Dolj, T37, P9/2	Nr. niveluri:1; S. construita la sol:85 mp; C 1 - locuinta cu 4 incaperi si dependinte cu Sc - 85 mp

B. Partea II. Proprietari şi acte

Inscrieri privitoare la dreptul de proprietate şi alte drepturi reale		Referinţe
671 / 09/11/2004		
Act Notarial nr. CONTRACT_VANZARE-CUMPARARE 1221, din 11/06/1999 emis de NP Belu A;		
B1	Intabulare, drept de PROPRIETATE, dobandit prin Conventie, cota actuala 1/1, cota initiala 1/1	A1, A1.1
	1) **COMPANIA NATIONALA POSTA ROMANA SA- DIRECTIA REGIONALA DE POSTA CRAIOVA**, CIF: 9999999999999, LIPSA CUI	
	OBSERVATII: (provenita din conversia CF 23)	

C. Partea III. SARCINI .

Inscrieri privind dezmembramintele dreptului de proprietate, drepturi reale de garanţie şi sarcini	Referinţe
NU SUNT	

Document care conține date cu caracter personal, protejat de prevederile Regulamentului (UE) nr. 679/2016 și Legii 190/2018

Anexa Nr. 1 La Partea I

Teren

Nr cadastral	Suprafaţa (mp)*	Observaţii / Referinţe
30070	204	

* Suprafaţa este determinată in planul de proiecţie Stereo 70.

DETALII LINIARE IMOBIL

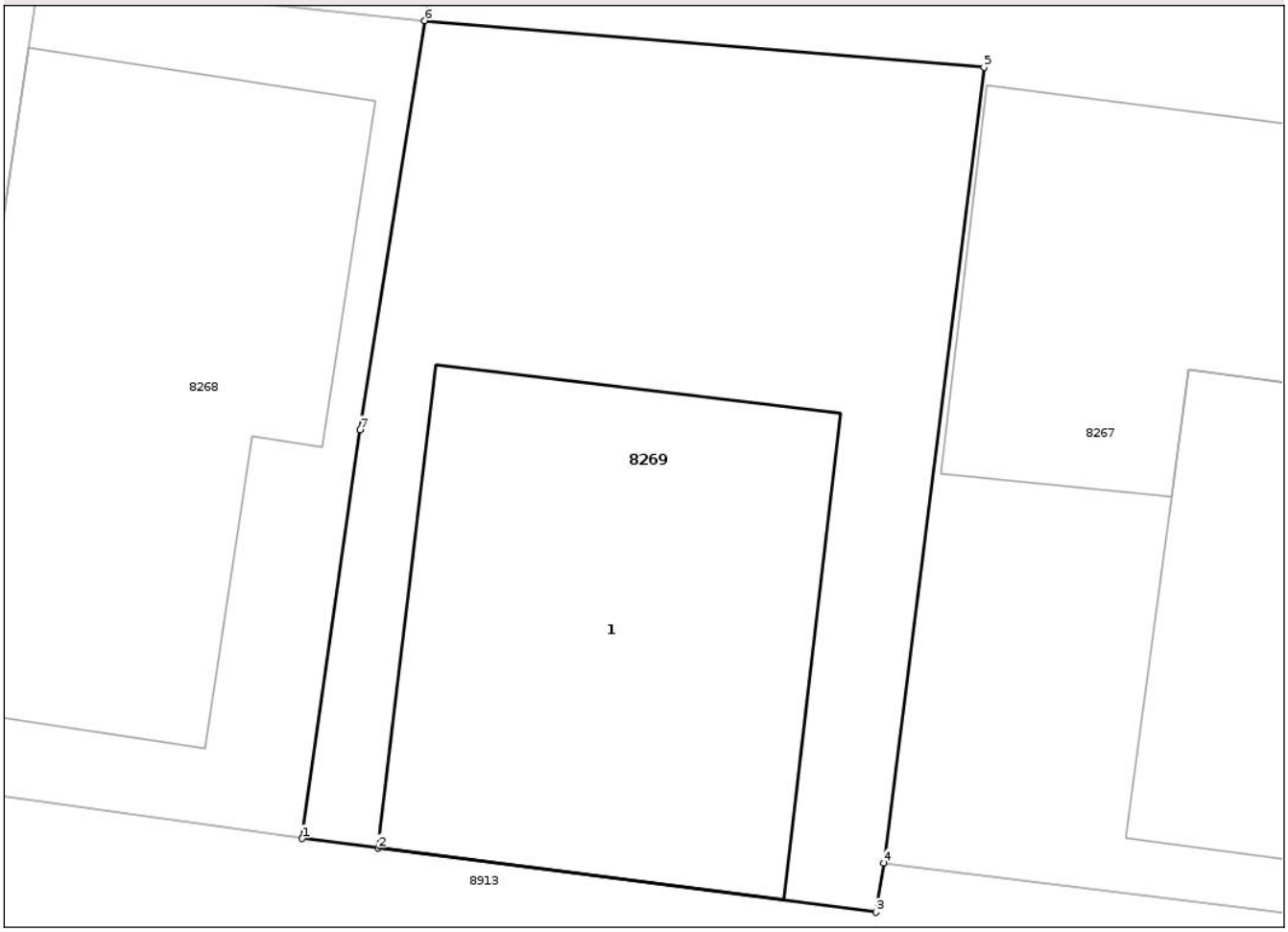

Date referitoare la teren

Crt	Categorie folosință	Intra vilan	Suprafaţa (mp)	Tarla	Parcelă	Nr. topo	Observaţii / Referinţe
1	curti constructii	DA	204	37	9/2	-	

Date referitoare la construcţii

Crt	Număr	Destinaţie construcţie	Supraf. (mp)	Situaţie juridică	Observaţii / Referinţe
A1.1	30070-C1	constructii de locuinte	85	Cu acte	Nr. niveluri:1; S. construita la sol:85 mp; C 1 - locuinta cu 4 incaperi si dependinte cu Sc - 85 mp

Lungime Segmente
1) Valorile lungimilor segmentelor sunt obţinute din proiecţie în plan.

Punct început	X / Y	Punct sfârşit	X / Y	Lungime segment (** (m)
1	383.044,002 279.929,066	2	383.045,571 279.928,865	1.582
2	383.045,571 279.928,865	3	383.055,829 279.927,548	10.342
3	383.055,829 279.927,548	4	383.055,995 279.928,561	1.027

Document care conține date cu caracter personal, protejat de prevederile Regulamentului (UE) nr. 679/2016 și Legii 190/2018

Punct început	X / Y	Punct sfârşit	X / Y	Lungime segment (** (m)
4	383.055,995 279.928,561	5	383.058,061 279.944,944	16.513
5	383.058,061 279.944,944	6	383.046,531 279.945,903	11.57
6	383.046,531 279.945,903	7	383.045,198 279.937,483	8.525
7	383.045,198 279.937,483	1	383.044,002 279.929,066	8.502

** Lungimile segmentelor sunt determinate în planul de proiecţie Stereo 70 şi sunt rotunjite la 1 milimetru.
*** Distanţa dintre puncte este formată din segmente cumulate ce sunt mai mici decât valoarea 1 milimetru.

Document care conține date cu caracter personal, protejat de prevederile Regulamentului (UE) nr. 679/2016 și Legii 190/2018

DATE DESPRE IMOBILUL NR. 8317

Oficiul de Cadastru şi Publicitate Imobiliară DOLJ
Biroul de Cadastru şi Publicitate Imobiliară Craiova

A. Partea I. Descrierea imobilului

TEREN Intravilan

Adresa: Loc. Urzicuta, Str Petre Udrea, Nr. 41, Jud. Dolj, T32, P4

Nr. Crt	Nr cadastral Nr. topografic	Suprafaţa* (mp)	Observaţii / Referinţe
A1		1.000	Sector cadastral:12 Teren imprejmuit;

Construcţii

Crt	Nr cadastral Nr. topografic	Adresa	Observaţii / Referinţe
A1.1		Loc. Urzicuta, Str Petre Udrea, Nr. 41, Jud. Dolj, T32, P4	Nr. niveluri:1; S. construita la sol:42 mp;
A1.2		Loc. Urzicuta, Str Petre Udrea, Nr. 41, Jud. Dolj, T32, P4	Nr. niveluri:1; S. construita la sol:10 mp;
A1.3		Loc. Urzicuta, Str Petre Udrea, Nr. 41, Jud. Dolj, T32, P4	Nr. niveluri:1; S. construita la sol:6 mp;

B. Partea II. Proprietari şi acte

Inscrieri privitoare la dreptul de proprietate şi alte drepturi reale		Referinţe
/		
Act Administrativ nr. TDP 1235-1378, din 07/07/1997 emis de CJSDPAT DOLJ;		
B1	Intabulare, drept de PROPRIETATE, dobandit prin Reconstituire, cota actuala 1/1, cota initiala 1/1	A1
	1) **IOVAN ILIE**, LIPSA CNP 2) **IOVAN ION**, LIPSA CNP	
Act Normativ nr. Legea 7, din 13/03/1996 emis de PARLAMENTUL ROMÂNIEI;		
B2	Intabulare, drept de PROPRIETATE, dobandit prin Lege, cota actuala 1/1, cota initiala 1/1	A1.1, A1.2, A1.3
	1) **IOVAN ILIE**, LIPSA CNP 2) **IOVAN ION**, LIPSA CNP	

C. Partea III. SARCINI .

Inscrieri privind dezmembramintele dreptului de proprietate, drepturi reale de garanţie şi sarcini	Referinţe
NU SUNT	

Document care conține date cu caracter personal, protejat de prevederile Regulamentului (UE) nr. 679/2016 și Legii 190/2018

Anexa Nr. 1 La Partea I

Teren

Nr cadastral	Suprafaţa (mp)*	Observaţii / Referinţe
	1.000	

* Suprafaţa este determinată in planul de proiecţie Stereo 70.

DETALII LINIARE IMOBIL

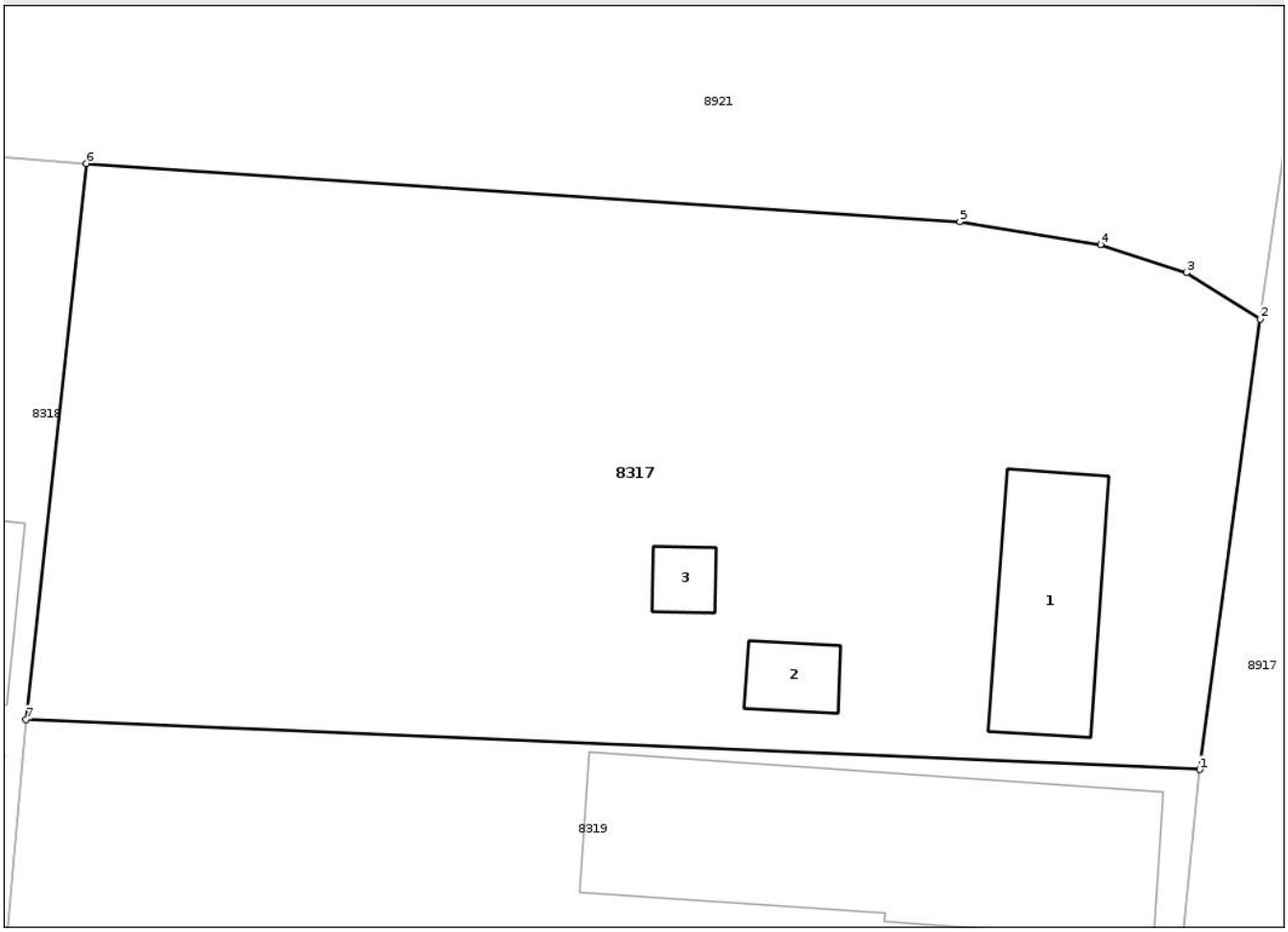

Date referitoare la teren

Crt	Categorie folosință	Intra vilan	Suprafaţa (mp)	Tarla	Parcelă	Nr. topo	Observaţii / Referinţe
1	curti constructii	DA	1.000	32	4	-	

Date referitoare la construcţii

Crt	Număr	Destinaţie construcţie	Supraf. (mp)	Situaţie juridică	Observaţii / Referinţe
A1.1		constructii de locuinte	42	Cu acte	Nr. niveluri:1; S. construita la sol:42 mp;
A1.2		constructii anexa	10	Cu acte	Nr. niveluri:1; S. construita la sol:10 mp;
A1.3		constructii anexa	6	Cu acte	Nr. niveluri:1; S. construita la sol:6 mp;

Lungime Segmente

1) Valorile lungimilor segmentelor sunt obţinute din proiecţie în plan.

Punct început	X / Y	Punct sfârşit	X / Y	Lungime segment (** (m)
1	383.160,095 280.367,128	2	383.162,499 280.384,984	18.017
2	383.162,499 280.384,984	3	383.159,564 280.386,825	3.465

Document care conține date cu caracter personal, protejat de prevederile Regulamentului (UE) nr. 679/2016 și Legii 190/2018

Punct început	X / Y	Punct sfârşit	X / Y	Lungime segment (** (m)
3	383.159,564 280.386,825	4	383.156,155 280.387,941	3.587
4	383.156,155 280.387,941	5	383.150,575 280.388,843	5.652
5	383.150,575 280.388,843	6	383.115,905 280.391,161	34.747
6	383.115,905 280.391,161	7	383.113,494 280.369,113	22.179
7	383.113,494 280.369,113	1	383.160,095 280.367,128	46.643

** Lungimile segmentelor sunt determinate în planul de proiecţie Stereo 70 şi sunt rotunjite la 1 milimetru.
*** Distanţa dintre puncte este formată din segmente cumulate ce sunt mai mici decât valoarea 1 milimetru.

Document care conține date cu caracter personal, protejat de prevederile Regulamentului (UE) nr. 679/2016 și Legii 190/2018

DATE DESPRE IMOBILUL NR. 8318

Oficiul de Cadastru şi Publicitate Imobiliară DOLJ
Biroul de Cadastru şi Publicitate Imobiliară Craiova

A. Partea I. Descrierea imobilului

TEREN Intravilan

Adresa: Loc. Urzicuta, Str General Alexandru Averescu, Nr. 16, Jud. Dolj, T32, P1,2

Nr. Crt	Nr cadastral Nr. topografic	Suprafaţa* (mp)	Observaţii / Referinţe
A1		1.154	Sector cadastral:12 Teren imprejmuit;

Construcţii

Crt	Nr cadastral Nr. topografic	Adresa	Observaţii / Referinţe
A1.1		Loc. Urzicuta, Str General Alexandru Averescu, Nr. 16, Jud. Dolj, T32, P1,2	Nr. niveluri:1; S. construita la sol:48 mp;
A1.2		Loc. Urzicuta, Str General Alexandru Averescu, Nr. 16, Jud. Dolj, T32, P1,2	Nr. niveluri:1; S. construita la sol:39 mp;
A1.3		Loc. Urzicuta, Str General Alexandru Averescu, Nr. 16, Jud. Dolj, T32, P1,2	Nr. niveluri:1; S. construita la sol:21 mp;

B. Partea II. Proprietari şi acte

Inscrieri privitoare la dreptul de proprietate şi alte drepturi reale		Referinţe
/		
Act Administrativ nr. TDP 973-44621, din 08/09/1997 emis de CJSDPAT DOLJ;		
B1	Intabulare, drept de PROPRIETATE, dobandit prin Reconstituire, cota actuala 1/1, cota initiala 1/1	A1
	1) **IOVAN ARISTICĂ**, LIPSA CNP	
Act Normativ nr. Legea 7, din 13/03/1996 emis de PARLAMENTUL ROMÂNIEI;		
B2	Intabulare, drept de PROPRIETATE, dobandit prin Lege, cota actuala 1/1, cota initiala 1/1	A1.1, A1.2, A1.3
	1) **IOVAN ARISTICĂ**, LIPSA CNP	

C. Partea III. SARCINI .

Inscrieri privind dezmembramintele dreptului de proprietate, drepturi reale de garanţie şi sarcini	Referinţe
NU SUNT	

Document care conține date cu caracter personal, protejat de prevederile Regulamentului (UE) nr. 679/2016 și Legii 190/2018

Anexa Nr. 1 La Partea I

Teren

Nr cadastral	Suprafaţa (mp)*	Observaţii / Referinţe
	1.154	

* Suprafaţa este determinată in planul de proiecţie Stereo 70.

DETALII LINIARE IMOBIL

Date referitoare la teren

Crt	Categorie folosință	Intra vilan	Suprafaţa (mp)	Tarla	Parcelă	Nr. topo	Observaţii / Referinţe
1	curti constructii	DA	1.000	32	1	-	
2	arabil	DA	154	32	2	-	

Date referitoare la construcţii

Crt	Număr	Destinaţie construcţie	Supraf. (mp)	Situaţie juridică	Observaţii / Referinţe
A1.1		constructii de locuinte	48	Cu acte	Nr. niveluri:1; S. construita la sol:48 mp;
A1.2		constructii anexa	39	Cu acte	Nr. niveluri:1; S. construita la sol:39 mp;
A1.3		constructii anexa	21	Cu acte	Nr. niveluri:1; S. construita la sol:21 mp;

Lungime Segmente

1) Valorile lungimilor segmentelor sunt obţinute din proiecţie în plan.

Punct început	X / Y	Punct sfârşit	X / Y	Lungime segment (** (m)
1	383.115,905 280.391,161	2	383.087,793 280.393,3	28.193

Document care conține date cu caracter personal, protejat de prevederile Regulamentului (UE) nr. 679/2016 și Legii 190/2018

Punct început	X / Y	Punct sfârşit	X / Y	Lungime segment (** (m)
2	383.087,793 280.393,3	3	383.086,413 280.379,571	13.798
3	383.086,413 280.379,571	4	383.083,602 280.352,584	27.133
4	383.083,602 280.352,584	5	383.111,806 280.350,214	28.303
5	383.111,806 280.350,214	6	383.113,494 280.369,113	18.974
6	383.113,494 280.369,113	1	383.115,905 280.391,161	22.179

** Lungimile segmentelor sunt determinate în planul de proiecţie Stereo 70 şi sunt rotunjite la 1 milimetru.
*** Distanţa dintre puncte este formată din segmente cumulate ce sunt mai mici decât valoarea 1 milimetru.

Document care conține date cu caracter personal, protejat de prevederile Regulamentului (UE) nr. 679/2016 și Legii 190/2018

DATE DESPRE IMOBILUL NR. 8319

Oficiul de Cadastru şi Publicitate Imobiliară DOLJ
Biroul de Cadastru şi Publicitate Imobiliară Craiova

A. Partea I. Descrierea imobilului

TEREN Intravilan

Adresa: Loc. Urzicuta, Str Petre Udrea, Nr. 39, Jud. Dolj, T32, P5

Nr. Crt	Nr cadastral Nr. topografic	Suprafaţa* (mp)	Observaţii / Referinţe
A1		933	Sector cadastral:12 Teren imprejmuit;

Construcţii

Crt	Nr cadastral Nr. topografic	Adresa	Observaţii / Referinţe
A1.1		Loc. Urzicuta, Str Petre Udrea, Nr. 39, Jud. Dolj, T32, P5	Nr. niveluri:1; S. construita la sol:131 mp;

B. Partea II. Proprietari şi acte

Inscrieri privitoare la dreptul de proprietate şi alte drepturi reale		Referinţe
/		
Act Notarial nr. CM 332, din 08/11/2016 emis de BIN AUREL BELU;		
B1	Intabulare, drept de PROPRIETATE, dobandit prin Succesiune, cota actuala 1/2, cota initiala 1/2	A1, A1.1
	1) **GIOCA ION**	
B2	Intabulare, drept de PROPRIETATE, dobandit prin Succesiune, cota actuala 1/2, cota initiala 1/2	A1, A1.1
	1) **PĂTRU VASILICA**	

C. Partea III. SARCINI .

Inscrieri privind dezmembramintele dreptului de proprietate, drepturi reale de garanţie şi sarcini	Referinţe
NU SUNT	

Document care conține date cu caracter personal, protejat de prevederile Regulamentului (UE) nr. 679/2016 și Legii 190/2018

Anexa Nr. 1 La Partea I

Teren

Nr cadastral	Suprafaţa (mp)*	Observaţii / Referinţe
	933	

* Suprafaţa este determinată in planul de proiecţie Stereo 70.

DETALII LINIARE IMOBIL

Date referitoare la teren

Crt	Categorie folosință	Intra vilan	Suprafaţa (mp)	Tarla	Parcelă	Nr. topo	Observaţii / Referinţe
1	curti constructii	DA	933	32	5	-	

Date referitoare la construcţii

Crt	Număr	Destinaţie construcţie	Supraf. (mp)	Situaţie juridică	Observaţii / Referinţe
A1.1		constructii de locuinte	131	Cu acte	Nr. niveluri:1; S. construita la sol:131 mp;

Lungime Segmente
1) Valorile lungimilor segmentelor sunt obţinute din proiecţie în plan.

Punct început	X / Y	Punct sfârşit	X / Y	Lungime segment (** (m)
1	383.157,923 280.346,045	2	383.160,095 280.367,128	21.195
2	383.160,095 280.367,128	3	383.113,494 280.369,113	46.643
3	383.113,494 280.369,113	4	383.111,806 280.350,214	18.974
4	383.111,806 280.350,214	1	383.157,923 280.346,045	46.305

Document care conține date cu caracter personal, protejat de prevederile Regulamentului (UE) nr. 679/2016 și Legii 190/2018

** Lungimile segmentelor sunt determinate în planul de proiecţie Stereo 70 şi sunt rotunjite la 1 milimetru.
*** Distanţa dintre puncte este formată din segmente cumulate ce sunt mai mici decât valoarea 1 milimetru.

DATE DESPRE IMOBILUL NR. 8320

Oficiul de Cadastru şi Publicitate Imobiliară DOLJ
Biroul de Cadastru şi Publicitate Imobiliară Craiova

A. Partea I. Descrierea imobilului

TEREN Intravilan

Adresa: Loc. Urzicuta, Str Petre Udrea, Nr. 37, Jud. Dolj, T32, P6,7,8

Nr. Crt	Nr cadastral Nr. topografic	Suprafaţa* (mp)	Observaţii / Referinţe
A1		1.541	Sector cadastral:12 Teren imprejmuit; In TDP a fost inscris in mod eronat T82, corect fiind T32

Construcţii

Crt	Nr cadastral Nr. topografic	Adresa	Observaţii / Referinţe
A1.1		Loc. Urzicuta, Str Petre Udrea, Nr. 37, Jud. Dolj, T32, P6,7,8	Nr. niveluri:1; S. construita la sol:104 mp;
A1.2		Loc. Urzicuta, Str Petre Udrea, Nr. 37, Jud. Dolj, T32, P6,7,8	Nr. niveluri:1; S. construita la sol:77 mp;

B. Partea II. Proprietari şi acte

Inscrieri privitoare la dreptul de proprietate şi alte drepturi reale		Referinţe
/		
Act Administrativ nr. TDP 673-59453, din 10/05/1995 emis de CJSDPAT DOLJ;		
B1	Intabulare, drept de PROPRIETATE, dobandit prin Reconstituire, cota actuala 1/1, cota initiala 1/1	A1
	1) **GHENESCU FLOAREA**, LIPSA CNP	
Act Normativ nr. Legea 7, din 13/03/1996 emis de PARLAMENTUL ROMÂNIEI;		
B2	Intabulare, drept de PROPRIETATE, dobandit prin Lege, cota actuala 1/1, cota initiala 1/1	A1.1, A1.2
	1) **GHENESCU FLOAREA**, LIPSA CNP	

C. Partea III. SARCINI .

Inscrieri privind dezmembramintele dreptului de proprietate, drepturi reale de garanţie şi sarcini	Referinţe
NU SUNT	

Document care conține date cu caracter personal, protejat de prevederile Regulamentului (UE) nr. 679/2016 și Legii 190/2018

Anexa Nr. 1 La Partea I

Teren

Nr cadastral	Suprafaţa (mp)*	Observaţii / Referinţe
	1.541	In TDP a fost inscris in mod eronat T82, corect fiind T32

* Suprafaţa este determinată in planul de proiecţie Stereo 70.

DETALII LINIARE IMOBIL

Date referitoare la teren

Crt	Categorie folosință	Intra vilan	Suprafaţa (mp)	Tarla	Parcelă	Nr. topo	Observaţii / Referinţe
1	curti constructii	DA	1.000	32	6	-	
2	arabil	DA	341	32	7	-	
3	vie	DA	200	32	8	-	

Date referitoare la construcţii

Crt	Număr	Destinaţie construcţie	Supraf. (mp)	Situaţie juridică	Observaţii / Referinţe
A1.1		constructii de locuinte	104	Cu acte	Nr. niveluri:1; S. construita la sol:104 mp;
A1.2		constructii anexa	77	Cu acte	Nr. niveluri:1; S. construita la sol:77 mp;

Lungime Segmente

1) Valorile lungimilor segmentelor sunt obţinute din proiecţie în plan.

Punct început	X / Y	Punct sfârşit	X / Y	Lungime segment (** (m)
1	383.155,186 280.324,487	2	383.157,923 280.346,045	21.731

Document care conține date cu caracter personal, protejat de prevederile Regulamentului (UE) nr. 679/2016 și Legii 190/2018

Punct început	X / Y	Punct sfârşit	X / Y	Lungime segment (** (m)
2	383.157,923 280.346,045	3	383.111,806 280.350,214	46.305
3	383.111,806 280.350,214	4	383.083,602 280.352,584	28.303
4	383.083,602 280.352,584	5	383.081,415 280.332,92	19.785
5	383.081,415 280.332,92	6	383.117,538 280.328,99	36.336
6	383.117,538 280.328,99	1	383.155,186 280.324,487	37.916

** Lungimile segmentelor sunt determinate în planul de proiecţie Stereo 70 şi sunt rotunjite la 1 milimetru.
*** Distanţa dintre puncte este formată din segmente cumulate ce sunt mai mici decât valoarea 1 milimetru.

Document care conține date cu caracter personal, protejat de prevederile Regulamentului (UE) nr. 679/2016 și Legii 190/2018

DATE DESPRE IMOBILUL NR. 8321

Oficiul de Cadastru şi Publicitate Imobiliară DOLJ
Biroul de Cadastru şi Publicitate Imobiliară Craiova

A. Partea I. Descrierea imobilului

TEREN Intravilan

Adresa: Loc. Urzicuta, Str General Alexandru Averescu, Nr. 14, Jud. Dolj, T32, P10

Nr. Crt	Nr cadastral Nr. topografic	Suprafaţa* (mp)	Observaţii / Referinţe
A1	34728	692	Sector cadastral:12 Teren imprejmuit;

Construcţii

Crt	Nr cadastral Nr. topografic	Adresa	Observaţii / Referinţe
A1.1	34728-C1	Loc. Urzicuta, Str General Alexandru Averescu, Nr. 14, Jud. Dolj, T32, P10	Nr. niveluri:1; S. construita la sol:41 mp; S. construita desfasurata:57 mp; LOCUINTA PARTER CU 3 CAMERE+DEPENDINTE+PIVNITA, CONSTRUITA DIN CARAMIDA, ACOPERITA CU TIGLA. EDIFICATA IN ANUL 1936
A1.2	34728-C2	Loc. Urzicuta, Str General Alexandru Averescu, Nr. 14, Jud. Dolj, T32, P10	Nr. niveluri:1; S. construita la sol:102 mp; S. construita desfasurata:102 mp; ANEXA GOSPODAREASCA EDIFICATA IN ANUL 1986
A1.3	34728-C3	Loc. Urzicuta, Str General Alexandru Averescu, Nr. 14, Jud. Dolj, T32, P10	Nr. niveluri:1; S. construita la sol:41 mp; S. construita desfasurata:41 mp; ANEXA GOSPODAREASCA EDIFICATA IN ANUL 1986

B. Partea II. Proprietari şi acte

Inscrieri privitoare la dreptul de proprietate şi alte drepturi reale		Referinţe
187829 / 22/08/2023		
Act Administrativ nr. TDP NR. 721-2182, din 31/05/1995 emis de CJSDPAT DOLJ (act notarial nr CM NR. 1037 din 06.10.1993, emis de NOTARIATUL DE STAT LOCAL BAILESTI;act administrativ nr ADEVERINTA NR. 7456 din 25.05.2022, emis de PRIMARIa URZICUTA;act notarial nr CM NR. 158 din 01.06.2022, emis de BNP Aurel Belu);		
B1	Intabulare, drept de PROPRIETATE, dobandit prin Succesiune, cota actuala 1/1, cota initiala 1/1	A1, A1.1, A1.2, A1.3
	1) **TUGUI ION**	
	OBSERVATII: Tugui Aurel	

C. Partea III. SARCINI .

Inscrieri privind dezmembramintele dreptului de proprietate, drepturi reale de garanţie şi sarcini	Referinţe
NU SUNT	

Document care conține date cu caracter personal, protejat de prevederile Regulamentului (UE) nr. 679/2016 și Legii 190/2018

Anexa Nr. 1 La Partea I

Teren

Nr cadastral	Suprafaţa (mp)*	Observaţii / Referinţe
34728	692	

* Suprafaţa este determinată in planul de proiecţie Stereo 70.

DETALII LINIARE IMOBIL

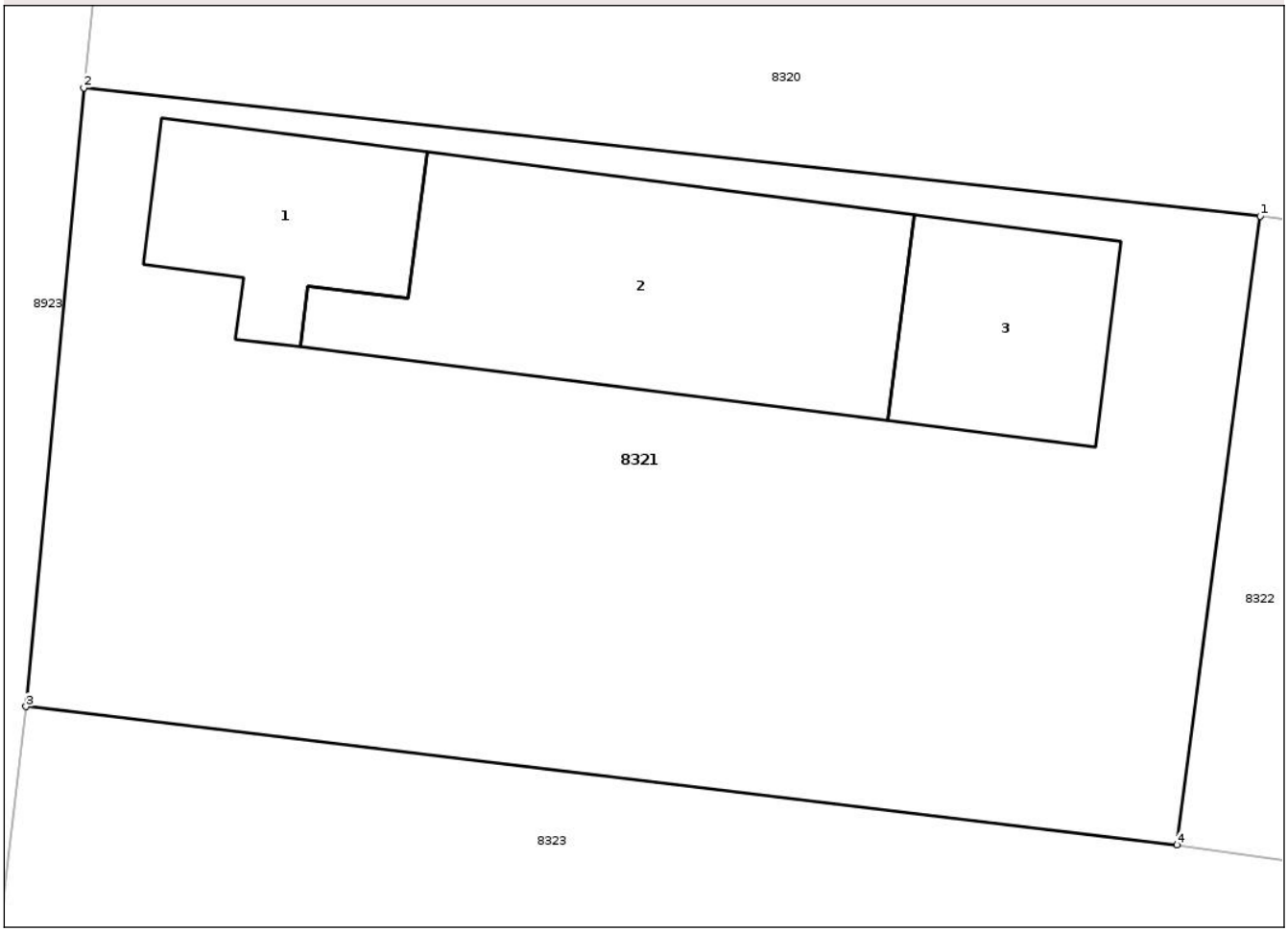

Date referitoare la teren

Crt	Categorie folosință	Intra vilan	Suprafaţa (mp)	Tarla	Parcelă	Nr. topo	Observaţii / Referinţe
1	curti constructii	DA	692	32	10	-	

Date referitoare la construcţii

Crt	Număr	Destinaţie construcţie	Supraf. (mp)	Situaţie juridică	Observaţii / Referinţe
A1.1	34728-C1	constructii de locuinte	41	Cu acte	Nr. niveluri:1; S. construita la sol:41 mp; S. construita desfasurata:57 mp; LOCUINTA PARTER CU 3 CAMERE+DEPENDINTE+PIVNITA, CONSTRUITA DIN CARAMIDA, ACOPERITA CU TIGLA. EDIFICATA IN ANUL 1936
A1.2	34728-C2	constructii anexa	102	Cu acte	Nr. niveluri:1; S. construita la sol:102 mp; S. construita desfasurata:102 mp; ANEXA GOSPODAREASCA EDIFICATA IN ANUL 1986
A1.3	34728-C3	constructii anexa	41	Cu acte	Nr. niveluri:1; S. construita la sol:41 mp; S. construita desfasurata:41 mp; ANEXA GOSPODAREASCA EDIFICATA IN ANUL 1986

Lungime Segmente

1) Valorile lungimilor segmentelor sunt obţinute din proiecţie în plan.

Punct început	X / Y	Punct sfârşit	X / Y	Lungime segment (** (m)

Punct început	X / Y	Punct sfârşit	X / Y	Lungime segment (** (m)
1	383.117,538 280.328,99	2	383.081,415 280.332,92	36.336
2	383.081,415 280.332,92	3	383.079,64 280.313,948	19.055
3	383.079,64 280.313,948	4	383.114,973 280.309,708	35.586
4	383.114,973 280.309,708	1	383.117,538 280.328,99	19.452

** Lungimile segmentelor sunt determinate în planul de proiecţie Stereo 70 şi sunt rotunjite la 1 milimetru.
*** Distanţa dintre puncte este formată din segmente cumulate ce sunt mai mici decât valoarea 1 milimetru.

Document care conține date cu caracter personal, protejat de prevederile Regulamentului (UE) nr. 679/2016 și Legii 190/2018

DATE DESPRE IMOBILUL NR. 8322

Oficiul de Cadastru şi Publicitate Imobiliară DOLJ
Biroul de Cadastru şi Publicitate Imobiliară Craiova

A. Partea I. Descrierea imobilului

TEREN Intravilan

Adresa: Loc. Urzicuta, Str Petre Udrea, Nr. 35, Jud. Dolj, T32, P9

Nr. Crt	Nr cadastral Nr. topografic	Suprafaţa* (mp)	Observaţii / Referinţe
A1		754	Sector cadastral:12 Teren imprejmuit;

Construcţii

Crt	Nr cadastral Nr. topografic	Adresa	Observaţii / Referinţe
A1.1		Loc. Urzicuta, Str Petre Udrea, Nr. 35, Jud. Dolj, T32, P9	Nr. niveluri:1; S. construita la sol:52 mp;
A1.2		Loc. Urzicuta, Str Petre Udrea, Nr. 35, Jud. Dolj, T32, P9	Nr. niveluri:1; S. construita la sol:45 mp;

B. Partea II. Proprietari şi acte

Inscrieri privitoare la dreptul de proprietate şi alte drepturi reale		Referinţe
/		
Act Administrativ nr. TDP 94-59431, din 17/09/1993 emis de CJSDPAT DOLJ;		
B1	Intabulare, drept de PROPRIETATE, dobandit prin Reconstituire, cota actuala 1/1, cota initiala 1/1	A1
	1) **NINU TUDORA**, LIPSA CNP	
Act Normativ nr. Legea 7, din 13/03/1996 emis de PARLAMENTUL ROMÂNIEI;		
B3	Intabulare, drept de PROPRIETATE, dobandit prin Lege, cota actuala 1/1, cota initiala 1/1	A1.1, A1.2
	1) **ANCA ALEXANDRU-CLAUDIU**	
Act Administrativ nr. Adeverinta 2926, din 15/07/2025 emis de PRIMĂRIA COMUNEI URZICUTA (art.13 alin. 17);		
B3	Se noteaza posesia terenului de sub A1 in favoarea lui ANCA ALEXANDRU-CLAUDIU	A1

C. Partea III. SARCINI .

Inscrieri privind dezmembramintele dreptului de proprietate, drepturi reale de garanţie şi sarcini	Referinţe
NU SUNT	

Document care conține date cu caracter personal, protejat de prevederile Regulamentului (UE) nr. 679/2016 și Legii 190/2018

Anexa Nr. 1 La Partea I

Teren

Nr cadastral	Suprafaţa (mp)*	Observaţii / Referinţe
	754	

* Suprafaţa este determinată in planul de proiecţie Stereo 70.

DETALII LINIARE IMOBIL

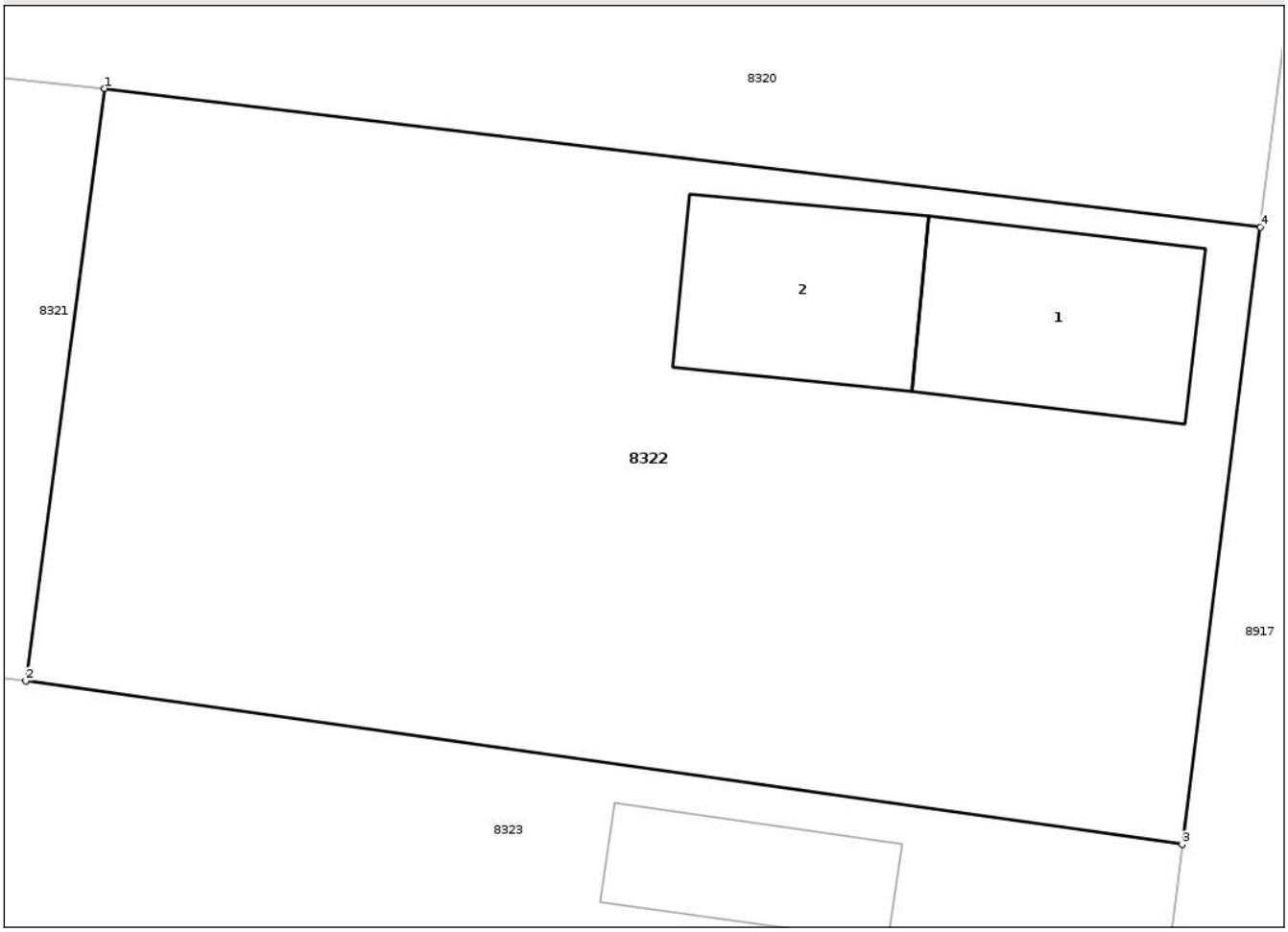

Date referitoare la teren

Crt	Categorie folosință	Intra vilan	Suprafaţa (mp)	Tarla	Parcelă	Nr. topo	Observaţii / Referinţe
1	curti constructii	DA	754	32	9	-	

Date referitoare la construcţii

Crt	Număr	Destinaţie construcţie	Supraf. (mp)	Situaţie juridică	Observaţii / Referinţe
A1.1		constructii de locuinte	52	Cu acte	Nr. niveluri:1; S. construita la sol:52 mp;
A1.2		constructii anexa	45	Cu acte	Nr. niveluri:1; S. construita la sol:45 mp;

Lungime Segmente
1) Valorile lungimilor segmentelor sunt obţinute din proiecţie în plan.

Punct început	X / Y	Punct sfârşit	X / Y	Lungime segment (** (m)
1	383.117,538 280.328,99	2	383.114,973 280.309,708	19.452
2	383.114,973 280.309,708	3	383.152,641 280.304,392	38.041
3	383.152,641 280.304,392	4	383.155,186 280.324,487	20.256

Document care conține date cu caracter personal, protejat de prevederile Regulamentului (UE) nr. 679/2016 și Legii 190/2018

Punct început	X / Y	Punct sfârşit	X / Y	Lungime segment (** (m)
4	383.155,186 280.324,487	1	383.117,538 280.328,99	37.916

** Lungimile segmentelor sunt determinate în planul de proiecţie Stereo 70 şi sunt rotunjite la 1 milimetru.
*** Distanţa dintre puncte este formată din segmente cumulate ce sunt mai mici decât valoarea 1 milimetru.

Document care conține date cu caracter personal, protejat de prevederile Regulamentului (UE) nr. 679/2016 și Legii 190/2018

DATE DESPRE IMOBILUL NR. 8323

Oficiul de Cadastru şi Publicitate Imobiliară DOLJ
Biroul de Cadastru şi Publicitate Imobiliară Craiova

A. Partea I. Descrierea imobilului

TEREN Intravilan

Adresa: Loc. Urzicuta, Str Petre Udrea, Nr. 33, Jud. Dolj, T32, P11,12

Nr. Crt	Nr cadastral Nr. topografic	Suprafaţa* (mp)	Observaţii / Referinţe
A1		1.287	Sector cadastral:12 Teren imprejmuit;

Construcţii

Crt	Nr cadastral Nr. topografic	Adresa	Observaţii / Referinţe
A1.1		Loc. Urzicuta, Str Petre Udrea, Nr. 33, Jud. Dolj, T32, P11,12	Nr. niveluri:1; S. construita la sol:31 mp;

B. Partea II. Proprietari şi acte

Inscrieri privitoare la dreptul de proprietate şi alte drepturi reale		Referinţe
/		
Act Administrativ nr. TDP 1116-2203, din 18/03/1997 emis de CJSDPAT DOLJ;		
B1	Intabulare, drept de PROPRIETATE, dobandit prin Reconstituire, cota actuala 1/1, cota initiala 1/1	A1
	1) **BANA AURELIA**, LIPSA CNP	
Act Normativ nr. Legea 7, din 13/03/1996 emis de PARLAMENTUL ROMÂNIEI;		
B2	Intabulare, drept de PROPRIETATE, dobandit prin Lege, cota actuala 1/1, cota initiala 1/1	A1.1
	1) **BANA AURELIA**, LIPSA CNP	

C. Partea III. SARCINI .

Inscrieri privind dezmembramintele dreptului de proprietate, drepturi reale de garanţie şi sarcini	Referinţe
NU SUNT	

Document care conține date cu caracter personal, protejat de prevederile Regulamentului (UE) nr. 679/2016 și Legii 190/2018

Anexa Nr. 1 La Partea I

Teren

Nr cadastral	Suprafaţa (mp)*	Observaţii / Referinţe
	1.287	

* Suprafaţa este determinată in planul de proiecţie Stereo 70.

DETALII LINIARE IMOBIL

Date referitoare la teren

Crt	Categorie folosință	Intra vilan	Suprafaţa (mp)	Tarla	Parcelă	Nr. topo	Observaţii / Referinţe
1	curti constructii	DA	1.000	32	12	-	
2	arabil	DA	287	32	11	-	

Date referitoare la construcţii

Crt	Număr	Destinaţie construcţie	Supraf. (mp)	Situaţie juridică	Observaţii / Referinţe
A1.1		constructii de locuinte	31	Cu acte	Nr. niveluri:1; S. construita la sol:31 mp;

Lungime Segmente
1) Valorile lungimilor segmentelor sunt obţinute din proiecţie în plan.

Punct început	X / Y	Punct sfârşit	X / Y	Lungime segment (** (m)
1	383.151,015 280.290,526	2	383.152,641 280.304,392	13.961
2	383.152,641 280.304,392	3	383.114,973 280.309,708	38.041
3	383.114,973 280.309,708	4	383.079,64 280.313,948	35.586

Document care conține date cu caracter personal, protejat de prevederile Regulamentului (UE) nr. 679/2016 și Legii 190/2018

Punct început	X / Y	Punct sfârşit	X / Y	Lungime segment (** (m)
4	383.079,64 280.313,948	5	383.077,372 280.294,485	19.595
5	383.077,372 280.294,485	6	383.113,451 280.289,246	36.457
6	383.113,451 280.289,246	7	383.114,148 280.293,708	4.516
7	383.114,148 280.293,708	1	383.151,015 280.290,526	37.004

** Lungimile segmentelor sunt determinate în planul de proiecţie Stereo 70 şi sunt rotunjite la 1 milimetru.
*** Distanţa dintre puncte este formată din segmente cumulate ce sunt mai mici decât valoarea 1 milimetru.

Document care conține date cu caracter personal, protejat de prevederile Regulamentului (UE) nr. 679/2016 și Legii 190/2018

DATE DESPRE IMOBILUL NR. 8324

Oficiul de Cadastru şi Publicitate Imobiliară DOLJ
Biroul de Cadastru şi Publicitate Imobiliară Craiova

A. Partea I. Descrierea imobilului

TEREN Intravilan

Adresa: Loc. Urzicuta, Str General Alexandru Averescu, Nr. 10, Jud. Dolj, T32, P15

Nr. Crt	Nr cadastral Nr. topografic	Suprafaţa* (mp)	Observaţii / Referinţe
A1		735	Sector cadastral:12 Teren imprejmuit;

Construcţii

Crt	Nr cadastral Nr. topografic	Adresa	Observaţii / Referinţe
A1.1		Loc. Urzicuta, Str General Alexandru Averescu, Nr. 10, Jud. Dolj, T32, P15	Nr. niveluri:1; S. construita la sol:53 mp;

B. Partea II. Proprietari şi acte

Inscrieri privitoare la dreptul de proprietate şi alte drepturi reale		Referinţe
/		
Act Administrativ nr. TDP 745-2182, din 06/06/1995 emis de CJSDPAT DOLJ;		
B1	Intabulare, drept de PROPRIETATE, dobandit prin Constituire, cota actuala 1/1, cota initiala 1/1	A1
	1) **PASTACA MARIA**, LIPSA CNP	
Act Normativ nr. Legea 7, din 13/03/1996 emis de PARLAMENTUL ROMÂNIEI;		
B2	Intabulare, drept de PROPRIETATE, dobandit prin Lege, cota actuala 1/1, cota initiala 1/1	A1.1
	1) **PASTACA MARIA**, LIPSA CNP	

C. Partea III. SARCINI .

Inscrieri privind dezmembramintele dreptului de proprietate, drepturi reale de garanţie şi sarcini	Referinţe
NU SUNT	

Document care conține date cu caracter personal, protejat de prevederile Regulamentului (UE) nr. 679/2016 și Legii 190/2018

Anexa Nr. 1 La Partea I

Teren

Nr cadastral	Suprafaţa (mp)*	Observaţii / Referinţe
	735	

* Suprafaţa este determinată in planul de proiecţie Stereo 70.

DETALII LINIARE IMOBIL

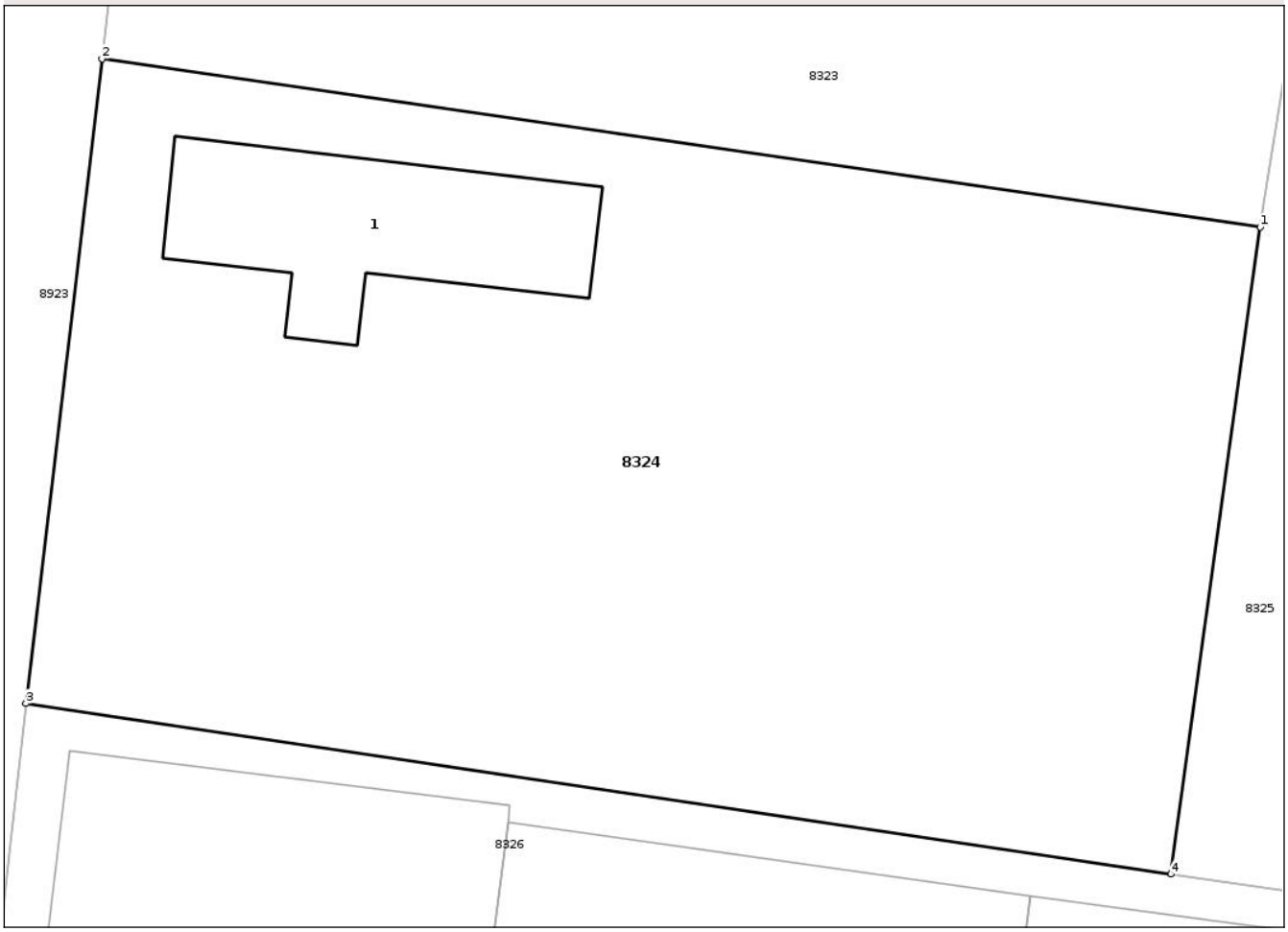

Date referitoare la teren

Crt	Categorie folosință	Intra vilan	Suprafaţa (mp)	Tarla	Parcelă	Nr. topo	Observaţii / Referinţe
1	curti constructii	DA	735	32	15	-	

Date referitoare la construcţii

Crt	Număr	Destinaţie construcţie	Supraf. (mp)	Situaţie juridică	Observaţii / Referinţe
A1.1		constructii de locuinte	53	Cu acte	Nr. niveluri:1; S. construita la sol:53 mp;

Lungime Segmente
1) Valorile lungimilor segmentelor sunt obţinute din proiecţie în plan.

Punct început	X / Y	Punct sfârşit	X / Y	Lungime segment (** (m)
1	383.113,451 280.289,246	2	383.077,372 280.294,485	36.457
2	383.077,372 280.294,485	3	383.075,0 280.274,427	20.198
3	383.075,0 280.274,427	4	383.110,669 280.269,109	36.063
4	383.110,669 280.269,109	1	383.113,451 280.289,246	20.328

Document care conține date cu caracter personal, protejat de prevederile Regulamentului (UE) nr. 679/2016 și Legii 190/2018

** Lungimile segmentelor sunt determinate în planul de proiecţie Stereo 70 şi sunt rotunjite la 1 milimetru.
*** Distanţa dintre puncte este formată din segmente cumulate ce sunt mai mici decât valoarea 1 milimetru.

Document care conține date cu caracter personal, protejat de prevederile Regulamentului (UE) nr. 679/2016 și Legii 190/2018

DATE DESPRE IMOBILUL NR. 8325

Oficiul de Cadastru şi Publicitate Imobiliară DOLJ
Biroul de Cadastru şi Publicitate Imobiliară Craiova

A. Partea I. Descrierea imobilului

TEREN Intravilan

Adresa: Loc. Urzicuta, Str Petre Udrea, Nr. 31, Jud. Dolj, T32, P13,14

Nr. Crt	Nr cadastral Nr. topografic	Suprafaţa* (mp)	Observaţii / Referinţe
A1		1.271	Sector cadastral:12 Teren imprejmuit;

Construcţii

Crt	Nr cadastral Nr. topografic	Adresa	Observaţii / Referinţe
A1.1		Loc. Urzicuta, Str Petre Udrea, Nr. 31, Jud. Dolj, T32, P13,14	Nr. niveluri:1; S. construita la sol:63 mp;

B. Partea II. Proprietari şi acte

Inscrieri privitoare la dreptul de proprietate şi alte drepturi reale		Referinţe
/		
Act Administrativ nr. TDP 727-2182, din 01/06/1995 emis de CJSDPAT DOLJ;		
B1	Intabulare, drept de PROPRIETATE, dobandit prin Reconstituire, cota actuala 1/1, cota initiala 1/1	A1
	1) **TOTORCEA AUGUSTINA**, LIPSA CNP 2) **GHEORGHE MARGARETA**, LIPSA CNP 3) **PANDURU STEFANA**, LIPSA CNP	
Act Normativ nr. Legea 7, din 13/03/1996 emis de PARLAMENTUL ROMÂNIEI;		
B2	Intabulare, drept de PROPRIETATE, dobandit prin Lege, cota actuala 1/1, cota initiala 1/1	A1.1
	1) **TOTORCEA AUGUSTINA**, LIPSA CNP 2) **GHEORGHE MARGARETA**, LIPSA CNP 3) **PANDURU STEFANA**, LIPSA CNP	

C. Partea III. SARCINI .

Inscrieri privind dezmembramintele dreptului de proprietate, drepturi reale de garanţie şi sarcini	Referinţe
NU SUNT	

Document care conține date cu caracter personal, protejat de prevederile Regulamentului (UE) nr. 679/2016 și Legii 190/2018

Anexa Nr. 1 La Partea I

Teren

Nr cadastral	Suprafaţa (mp)*	Observaţii / Referinţe
	1.271	

* Suprafaţa este determinată in planul de proiecţie Stereo 70.

DETALII LINIARE IMOBIL

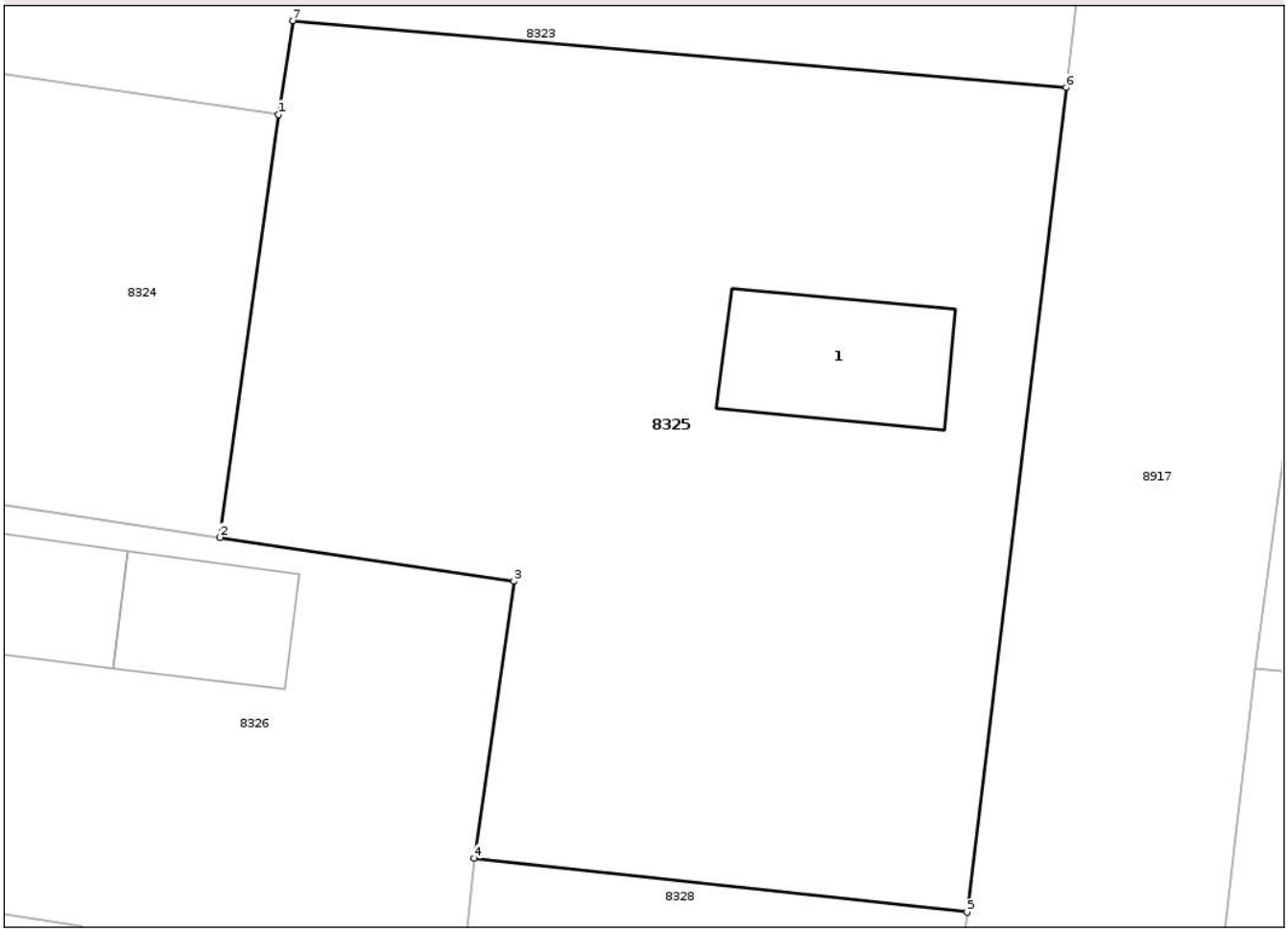

Date referitoare la teren

Crt	Categorie folosință	Intra vilan	Suprafaţa (mp)	Tarla	Parcelă	Nr. topo	Observaţii / Referinţe
1	curti constructii	DA	1.000	32	13	-	
2	arabil	DA	271	32	14	-	

Date referitoare la construcţii

Crt	Număr	Destinaţie construcţie	Supraf. (mp)	Situaţie juridică	Observaţii / Referinţe
A1.1		constructii de locuinte	63	Cu acte	Nr. niveluri:1; S. construita la sol:63 mp;

Lungime Segmente
1) Valorile lungimilor segmentelor sunt obţinute din proiecţie în plan.

Punct început	X / Y	Punct sfârşit	X / Y	Lungime segment (** (m)
1	383.113,451 280.289,246	2	383.110,669 280.269,109	20.328
2	383.110,669 280.269,109	3	383.124,683 280.267,027	14.168
3	383.124,683 280.267,027	4	383.122,798 280.253,828	13.333

Document care conține date cu caracter personal, protejat de prevederile Regulamentului (UE) nr. 679/2016 și Legii 190/2018

Punct început	X / Y	Punct sfârşit	X / Y	Lungime segment (** (m)
4	383.122,798 280.253,828	5	383.146,285 280.251,268	23.626
5	383.146,285 280.251,268	6	383.151,015 280.290,526	39.542
6	383.151,015 280.290,526	7	383.114,148 280.293,708	37.004
7	383.114,148 280.293,708	1	383.113,451 280.289,246	4.516

** Lungimile segmentelor sunt determinate în planul de proiecţie Stereo 70 şi sunt rotunjite la 1 milimetru.
*** Distanţa dintre puncte este formată din segmente cumulate ce sunt mai mici decât valoarea 1 milimetru.

Document care conține date cu caracter personal, protejat de prevederile Regulamentului (UE) nr. 679/2016 și Legii 190/2018

DATE DESPRE IMOBILUL NR. 8326

Oficiul de Cadastru şi Publicitate Imobiliară DOLJ
Biroul de Cadastru şi Publicitate Imobiliară Craiova

A. Partea I. Descrierea imobilului

TEREN Intravilan

Adresa: Loc. Urzicuta, Str General Alexandru Averescu, Nr. FN, Jud. Dolj, T32, P16,17

Nr. Crt	Nr cadastral Nr. topografic	Suprafaţa* (mp)	Observaţii / Referinţe
A1		1.097	Sector cadastral:12 Teren imprejmuit;

Construcţii

Crt	Nr cadastral Nr. topografic	Adresa	Observaţii / Referinţe
A1.1		Loc. Urzicuta, Str General Alexandru Averescu, Nr. FN, Jud. Dolj, T32, P16,17	Nr. niveluri:1; S. construita la sol:88 mp;
A1.2		Loc. Urzicuta, Str General Alexandru Averescu, Nr. FN, Jud. Dolj, T32, P16,17	Nr. niveluri:1; S. construita la sol:94 mp;
A1.3		Loc. Urzicuta, Str General Alexandru Averescu, Nr. FN, Jud. Dolj, T32, P16,17	Nr. niveluri:1; S. construita la sol:46 mp;

B. Partea II. Proprietari şi acte

Inscrieri privitoare la dreptul de proprietate şi alte drepturi reale		Referinţe
/		
Act Administrativ nr. TDP 953-44621, din 01/09/1997 emis de CJSDPAT DOLJ;		
B1	Intabulare, drept de PROPRIETATE, dobandit prin Reconstituire, cota actuala 1/1, cota initiala 1/1	A1
	1) **ARANGHEL ION**, LIPSA CNP 2) **ARANGHEL GHEORGHE**, LIPSA CNP	
Act Normativ nr. Legea 7, din 13/03/1996 emis de PARLAMENTUL ROMÂNIEI;		
B2	Intabulare, drept de PROPRIETATE, dobandit prin Lege, cota actuala 1/1, cota initiala 1/1	A1.1, A1.2, A1.3
	1) **ARANGHEL ION**, LIPSA CNP 2) **ARANGHEL GHEORGHE**, LIPSA CNP	

C. Partea III. SARCINI .

Inscrieri privind dezmembramintele dreptului de proprietate, drepturi reale de garanţie şi sarcini	Referinţe
NU SUNT	

Document care conține date cu caracter personal, protejat de prevederile Regulamentului (UE) nr. 679/2016 și Legii 190/2018

Anexa Nr. 1 La Partea I

Teren

Nr cadastral	Suprafaţa (mp)*	Observaţii / Referinţe
	1.097	

* Suprafaţa este determinată in planul de proiecţie Stereo 70.

DETALII LINIARE IMOBIL

Date referitoare la teren

Crt	Categorie folosință	Intra vilan	Suprafaţa (mp)	Tarla	Parcelă	Nr. topo	Observaţii / Referinţe
1	curti constructii	DA	1.000	32	16	-	
2	arabil	DA	97	32	17	-	

Date referitoare la construcţii

Crt	Număr	Destinaţie construcţie	Supraf. (mp)	Situaţie juridică	Observaţii / Referinţe
A1.1		constructii de locuinte	88	Cu acte	Nr. niveluri:1; S. construita la sol:88 mp;
A1.2		constructii anexa	94	Cu acte	Nr. niveluri:1; S. construita la sol:94 mp;
A1.3		constructii anexa	46	Cu acte	Nr. niveluri:1; S. construita la sol:46 mp;

Lungime Segmente

1) Valorile lungimilor segmentelor sunt obţinute din proiecţie în plan.

Punct început	X / Y	Punct sfârşit	X / Y	Lungime segment (** (m)
1	383.103,01 280.243,382	2	383.121,457 280.240,873	18.617

Document care conține date cu caracter personal, protejat de prevederile Regulamentului (UE) nr. 679/2016 și Legii 190/2018

Punct început	X / Y	Punct sfârşit	X / Y	Lungime segment (** (m)
2	383.121,457 280.240,873	3	383.122,798 280.253,828	13.024
3	383.122,798 280.253,828	4	383.124,683 280.267,027	13.333
4	383.124,683 280.267,027	5	383.110,669 280.269,109	14.168
5	383.110,669 280.269,109	6	383.075,0 280.274,427	36.063
6	383.075,0 280.274,427	7	383.072,825 280.255,222	19.328
7	383.072,825 280.255,222	8	383.104,074 280.250,621	31.586
8	383.104,074 280.250,621	1	383.103,01 280.243,382	7.317

** Lungimile segmentelor sunt determinate în planul de proiecţie Stereo 70 şi sunt rotunjite la 1 milimetru.
*** Distanţa dintre puncte este formată din segmente cumulate ce sunt mai mici decât valoarea 1 milimetru.

Document care conține date cu caracter personal, protejat de prevederile Regulamentului (UE) nr. 679/2016 și Legii 190/2018

DATE DESPRE IMOBILUL NR. 8327

Oficiul de Cadastru şi Publicitate Imobiliară DOLJ
Biroul de Cadastru şi Publicitate Imobiliară Craiova

A. Partea I. Descrierea imobilului

TEREN Intravilan

Adresa: Loc. Urzicuta, Str General Alexandru Averescu, Nr. 8, Jud. Dolj, T32, P16

Nr. Crt	Nr cadastral Nr. topografic	Suprafaţa* (mp)	Observaţii / Referinţe
A1		854	Sector cadastral:12 Teren imprejmuit;

Construcţii

Crt	Nr cadastral Nr. topografic	Adresa	Observaţii / Referinţe
A1.4		Loc. Urzicuta, Str General Alexandru Averescu, Nr. 8, Jud. Dolj, T32, P16	Nr. niveluri:1; S. construita la sol:54 mp;
A1.5		Loc. Urzicuta, Str General Alexandru Averescu, Nr. 8, Jud. Dolj, T32, P16	Nr. niveluri:1; S. construita la sol:34 mp;

B. Partea II. Proprietari şi acte

Inscrieri privitoare la dreptul de proprietate şi alte drepturi reale		Referinţe
/		
Act Administrativ nr. TDP 1294-1378, din 16/07/1997 emis de CJSDPAT DOLJ;		
B1	Intabulare, drept de PROPRIETATE, dobandit prin Reconstituire, cota actuala 1/1, cota initiala 1/1	A1
	1) **EZARU STEFAN**, LIPSA CNP	
Act Normativ nr. Legea 7, din 13/03/1996 emis de PARLAMENTUL ROMÂNIEI;		
B2	Intabulare, drept de PROPRIETATE, dobandit prin Lege, cota actuala 1/1, cota initiala 1/1	A1.4, A1.5
	1) **EZARU STEFAN**, LIPSA CNP	

C. Partea III. SARCINI .

Inscrieri privind dezmembramintele dreptului de proprietate, drepturi reale de garanţie şi sarcini	Referinţe
NU SUNT	

Document care conține date cu caracter personal, protejat de prevederile Regulamentului (UE) nr. 679/2016 și Legii 190/2018

Anexa Nr. 1 La Partea I

Teren

Nr cadastral	Suprafaţa (mp)*	Observaţii / Referinţe
	854	

* Suprafaţa este determinată in planul de proiecţie Stereo 70.

DETALII LINIARE IMOBIL

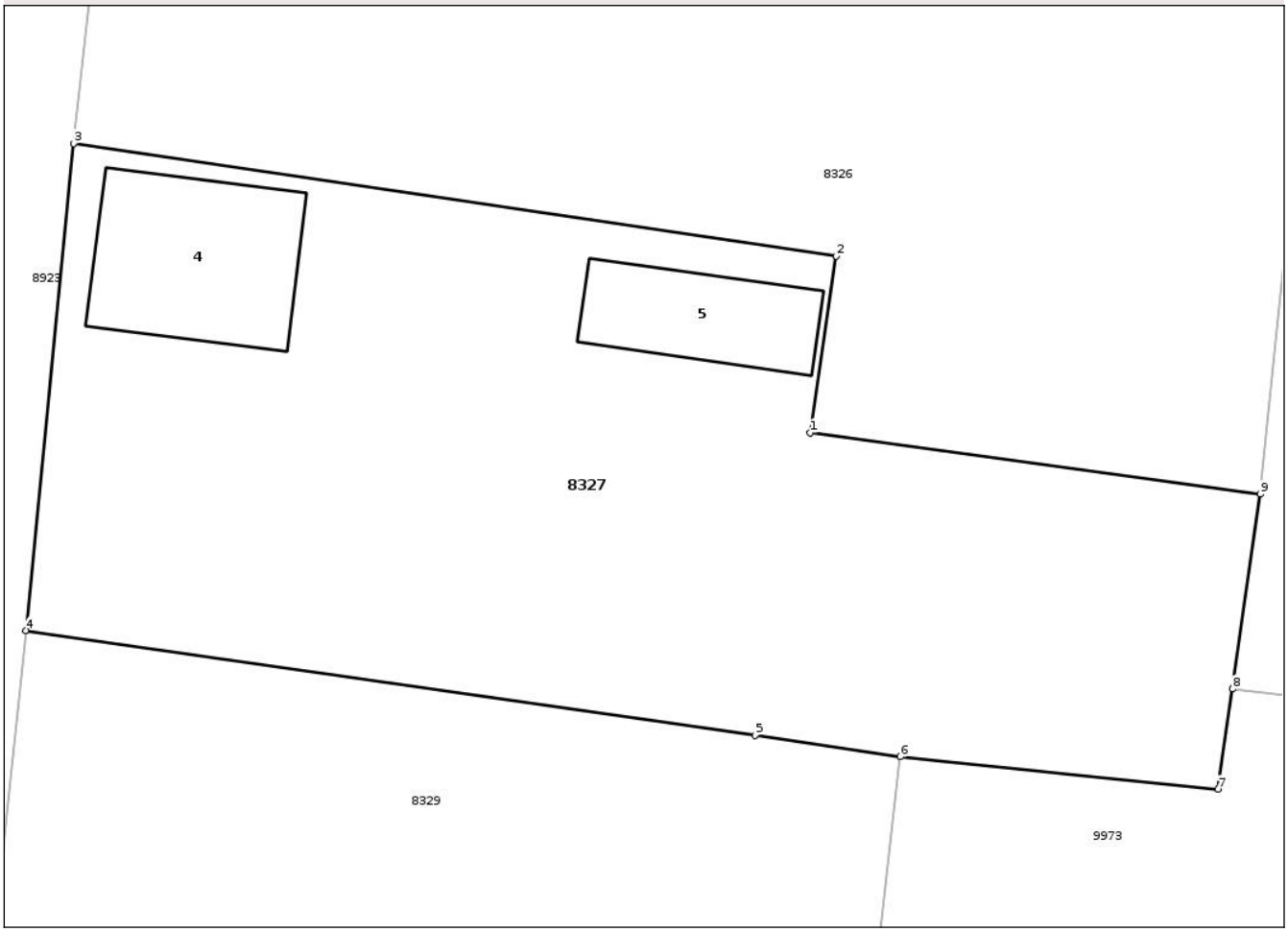

Date referitoare la teren

Crt	Categorie folosință	Intra vilan	Suprafaţa (mp)	Tarla	Parcelă	Nr. topo	Observaţii / Referinţe
1	curti constructii	DA	854	32	16	-	

Date referitoare la construcţii

Crt	Număr	Destinaţie construcţie	Supraf. (mp)	Situaţie juridică	Observaţii / Referinţe
A1.4		constructii anexa	54	Cu acte	Nr. niveluri:1; S. construita la sol:54 mp;
A1.5		constructii anexa	34	Cu acte	Nr. niveluri:1; S. construita la sol:34 mp;

Lungime Segmente
1) Valorile lungimilor segmentelor sunt obţinute din proiecţie în plan.

Punct început	X / Y	Punct sfârşit	X / Y	Lungime segment (** (m)
1	383.103,01 280.243,382	2	383.104,074 280.250,621	7.317
2	383.104,074 280.250,621	3	383.072,825 280.255,222	31.586
3	383.072,825 280.255,222	4	383.070,864 280.235,285	20.033

Document care conține date cu caracter personal, protejat de prevederile Regulamentului (UE) nr. 679/2016 și Legii 190/2018

Punct început	X / Y	Punct sfârşit	X / Y	Lungime segment (** (m)
4	383.070,864 280.235,285	5	383.100,754 280.230,992	30.197
5	383.100,754 280.230,992	6	383.106,702 280.230,117	6.012
6	383.106,702 280.230,117	7	383.119,727 280.228,78	13.093
7	383.119,727 280.228,78	8	383.120,315 280.232,888	4.15
8	383.120,315 280.232,888	9	383.121,457 280.240,873	8.066
9	383.121,457 280.240,873	1	383.103,01 280.243,382	18.617

** Lungimile segmentelor sunt determinate în planul de proiecţie Stereo 70 şi sunt rotunjite la 1 milimetru.
*** Distanţa dintre puncte este formată din segmente cumulate ce sunt mai mici decât valoarea 1 milimetru.

Document care conține date cu caracter personal, protejat de prevederile Regulamentului (UE) nr. 679/2016 și Legii 190/2018

DATE DESPRE IMOBILUL NR. 8328

Oficiul de Cadastru şi Publicitate Imobiliară DOLJ
Biroul de Cadastru şi Publicitate Imobiliară Craiova

A. Partea I. Descrierea imobilului

TEREN Intravilan

Adresa: Loc. Urzicuta, Str Petre Udrea, Nr. 29, Jud. Dolj, T32, P19,20

Nr. Crt	Nr cadastral Nr. topografic	Suprafaţa* (mp)	Observaţii / Referinţe
A1		498	Sector cadastral:12 Teren imprejmuit; Diferenta de suprafata se regaseste la ID-ul 9973

B. Partea II. Proprietari şi acte

Inscrieri privitoare la dreptul de proprietate şi alte drepturi reale		Referinţe
/		
Act Administrativ nr. TDP 1212-1378, din 06/07/1997 emis de CJSDPAT DOLJ;		
B1	Intabulare, drept de PROPRIETATE, dobandit prin Reconstituire, cota actuala 1/1, cota initiala 1/1	A1
	1) **MOŢOLICĂ I. DUMITRU**	

C. Partea III. SARCINI .

Inscrieri privind dezmembramintele dreptului de proprietate, drepturi reale de garanţie şi sarcini	Referinţe
NU SUNT	

Document care conține date cu caracter personal, protejat de prevederile Regulamentului (UE) nr. 679/2016 și Legii 190/2018

Anexa Nr. 1 La Partea I

Teren

Nr cadastral	Suprafaţa (mp)*	Observaţii / Referinţe
	498	Diferenta de suprafata se regaseste la ID-ul 9973

* Suprafaţa este determinată in planul de proiecţie Stereo 70.

DETALII LINIARE IMOBIL

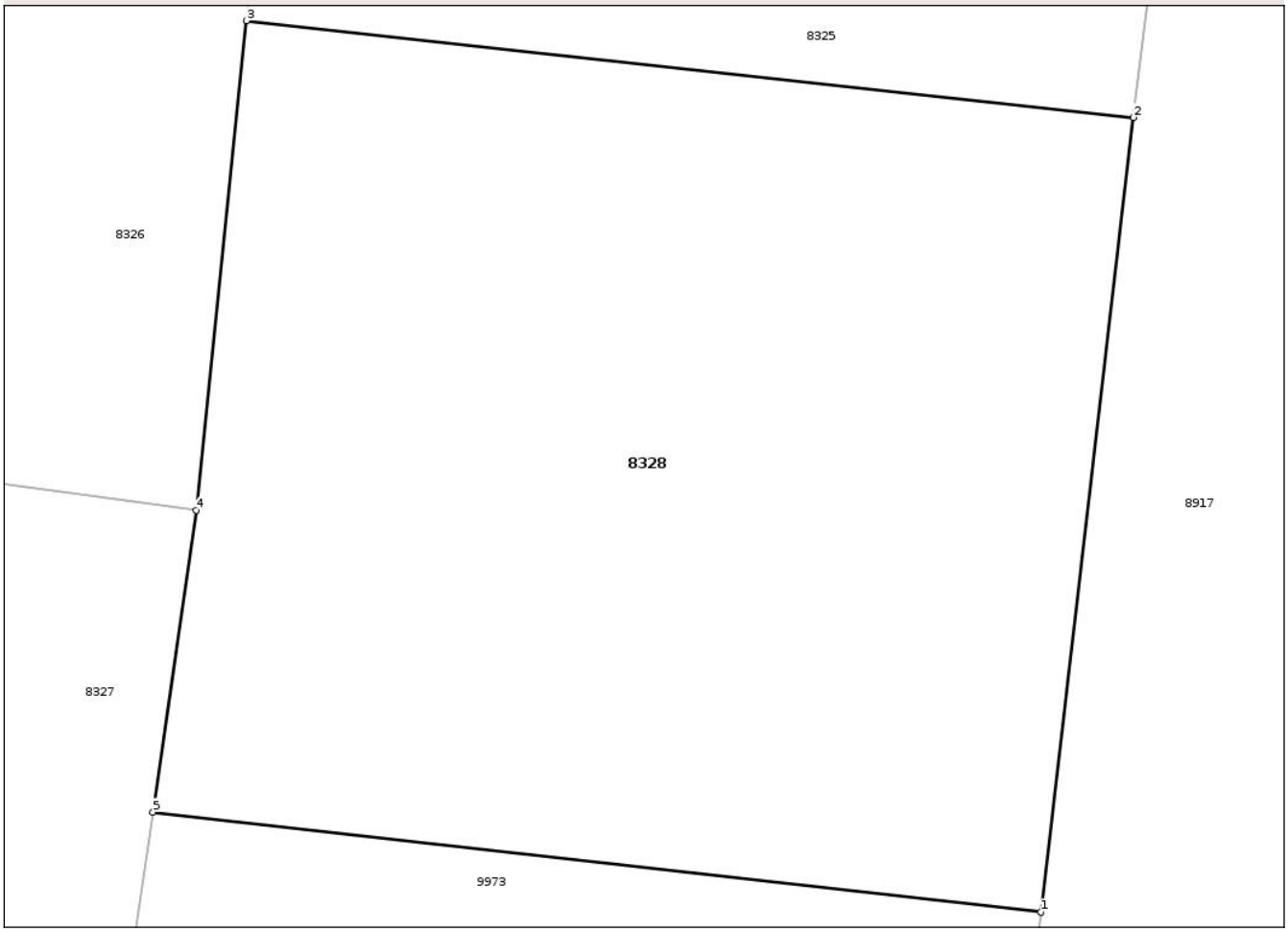

Date referitoare la teren

Crt	Categorie folosință	Intra vilan	Suprafaţa (mp)	Tarla	Parcelă	Nr. topo	Observaţii / Referinţe
1	arabil	DA	498	32	19,20	-	

Lungime Segmente
1) Valorile lungimilor segmentelor sunt obţinute din proiecţie în plan.

Punct început	X / Y	Punct sfârşit	X / Y	Lungime segment (** (m)
1	383.143,834 280.230,237	2	383.146,285 280.251,268	21.173
2	383.146,285 280.251,268	3	383.122,798 280.253,828	23.626
3	383.122,798 280.253,828	4	383.121,457 280.240,873	13.024
4	383.121,457 280.240,873	5	383.120,315 280.232,888	8.066
5	383.120,315 280.232,888	1	383.143,834 280.230,237	23.668

Document care conține date cu caracter personal, protejat de prevederile Regulamentului (UE) nr. 679/2016 și Legii 190/2018

** Lungimile segmentelor sunt determinate în planul de proiecţie Stereo 70 şi sunt rotunjite la 1 milimetru.
*** Distanţa dintre puncte este formată din segmente cumulate ce sunt mai mici decât valoarea 1 milimetru.

DATE DESPRE IMOBILUL NR. 8329

Oficiul de Cadastru şi Publicitate Imobiliară DOLJ
Biroul de Cadastru şi Publicitate Imobiliară Craiova

A. Partea I. Descrierea imobilului

TEREN Intravilan

Adresa: Loc. Urzicuta, Str Petre Udrea, Nr. 25, Jud. Dolj, T32, P21,22

Nr. Crt	Nr cadastral Nr. topografic	Suprafaţa* (mp)	Observaţii / Referinţe
A1	34562	2.312	Sector cadastral:12 Teren imprejmuit; Teren intravilan imprejmuit cu gard de beton, gard plasa de sarma, gard de lemn si zid constructie.

Construcţii

Crt	Nr cadastral Nr. topografic	Adresa	Observaţii / Referinţe
A1.1	34562-C1	Loc. Urzicuta, Str Petre Udrea, Nr. 25, Jud. Dolj, T32, P21,22	Nr. niveluri:1; S. construita la sol:108 mp; S. construita desfasurata:108 mp; Casa de locuit edificata in anul 1936, regim de inaltime Parter, Scd=108mp.
A1.2	34562-C2	Loc. Urzicuta, Str Petre Udrea, Nr. 25, Jud. Dolj, T32, P21,22	Nr. niveluri:1; S. construita la sol:50 mp; S. construita desfasurata:50 mp; Constructie anexa edificata in anul 1970, regim de inaltime Parter, Scd=50mp.
A1.3	34562-C3	Loc. Urzicuta, Str Petre Udrea, Nr. 25, Jud. Dolj, T32, P21,22	Nr. niveluri:1; S. construita la sol:20 mp; S. construita desfasurata:20 mp; Constructie anexa edificata in anul 1970, regim de inaltime Parter, Scd=20mp.

B. Partea II. Proprietari şi acte

Inscrieri privitoare la dreptul de proprietate şi alte drepturi reale		Referinţe
50797 / 05/03/2024		
Act Notarial nr. Contract de vânzare aut. nr. 310, din 04/03/2024 emis de Tomita Sebastian Dan;		
B2	Intabulare, drept de PROPRIETATE, dobandit prin Conventie, cota actuala 1/1, cota initiala 1/1	A1, A1.1, A1.2, A1.3
	1) **SIMA VIOREL** 2) **SIMA GABRIELA**	

C. Partea III. SARCINI .

Inscrieri privind dezmembramintele dreptului de proprietate, drepturi reale de garanţie şi sarcini	Referinţe
NU SUNT	

Document care conține date cu caracter personal, protejat de prevederile Regulamentului (UE) nr. 679/2016 și Legii 190/2018

Anexa Nr. 1 La Partea I

Teren

Nr cadastral	Suprafaţa (mp)*	Observaţii / Referinţe
34562	2.312	Teren intravilan imprejmuit cu gard de beton, gard plasa de sarma, gard de lemn si zid constructie.

* Suprafaţa este determinată in planul de proiecţie Stereo 70.

DETALII LINIARE IMOBIL

Date referitoare la teren

Crt	Categorie folosință	Intra vilan	Suprafaţa (mp)	Tarla	Parcelă	Nr. topo	Observaţii / Referinţe
1	curti constructii	DA	1.000	32	21	-	Teren intravilan imprejmuit cu gard de beton gard plasa de sarma gard de lemn si zid constructie
2	arabil	DA	1.312	32	22	-	Teren intravilan imprejmuit cu gard de beton gard plasa de sarma gard de lemn si zid constructie

Date referitoare la construcţii

Crt	Număr	Destinaţie construcţie	Supraf. (mp)	Situaţie juridică	Observaţii / Referinţe
A1.1	34562-C1	constructii de locuinte	108	Cu acte	Nr. niveluri:1; S. construita la sol:108 mp; S. construita desfasurata:108 mp; Casa de locuit edificata in anul 1936, regim de inaltime Parter, Scd=108mp.
A1.2	34562-C2	constructii anexa	50	Cu acte	Nr. niveluri:1; S. construita la sol:50 mp; S. construita desfasurata:50 mp; Constructie anexa edificata in anul 1970, regim de inaltime Parter, Scd=50mp.
A1.3	34562-C3	constructii anexa	20	Cu acte	Nr. niveluri:1; S. construita la sol:20 mp; S. construita desfasurata:20 mp; Constructie anexa edificata in anul 1970, regim de inaltime Parter, Scd=20mp.

Document care conține date cu caracter personal, protejat de prevederile Regulamentului (UE) nr. 679/2016 și Legii 190/2018

Lungime Segmente
1) Valorile lungimilor segmentelor sunt obţinute din proiecţie în plan.

Punct început	X / Y	Punct sfârşit	X / Y	Lungime segment (** (m)
1	383.070,864 280.235,285	2	383.066,753 280.196,152	39.348
2	383.066,753 280.196,152	3	383.081,09 280.193,666	14.551
3	383.081,09 280.193,666	4	383.087,632 280.192,726	6.609
4	383.087,632 280.192,726	5	383.103,632 280.190,447	16.161
5	383.103,632 280.190,447	6	383.108,564 280.189,749	4.981
6	383.108,564 280.189,749	7	383.136,378 280.185,81	28.092
7	383.136,378 280.185,81	8	383.136,787 280.186,284	0.626
8	383.136,787 280.186,284	9	383.137,486 280.186,392	0.707
9	383.137,486 280.186,392	10	383.138,987 280.187,633	1.948
10	383.138,987 280.187,633	11	383.139,3 280.189,993	2.381
11	383.139,3 280.189,993	12	383.139,639 280.193,986	4.007
12	383.139,639 280.193,986	13	383.139,755 280.195,086	1.106
13	383.139,755 280.195,086	14	383.140,536 280.201,186	6.15
14	383.140,536 280.201,186	15	383.141,435 280.209,652	8.514
15	383.141,435 280.209,652	16	383.104,846 280.214,243	36.876
16	383.104,846 280.214,243	17	383.106,702 280.230,117	15.982
17	383.106,702 280.230,117	18	383.100,754 280.230,992	6.012
18	383.100,754 280.230,992	1	383.070,864 280.235,285	30.197

** Lungimile segmentelor sunt determinate în planul de proiecţie Stereo 70 şi sunt rotunjite la 1 milimetru.
*** Distanţa dintre puncte este formată din segmente cumulate ce sunt mai mici decât valoarea 1 milimetru.

Document care conține date cu caracter personal, protejat de prevederile Regulamentului (UE) nr. 679/2016 și Legii 190/2018

DATE DESPRE IMOBILUL NR. 8330

Oficiul de Cadastru şi Publicitate Imobiliară DOLJ
Biroul de Cadastru şi Publicitate Imobiliară Craiova

A. Partea I. Descrierea imobilului

TEREN Intravilan

Adresa: Loc. Urzicuta, Str Petre Udrea, Nr. 23, Jud. Dolj, T32, P23

Nr. Crt	Nr cadastral Nr. topografic	Suprafaţa* (mp)	Observaţii / Referinţe
A1		725	Sector cadastral:12 Teren imprejmuit;

Construcţii

Crt	Nr cadastral Nr. topografic	Adresa	Observaţii / Referinţe
A1.1		Loc. Urzicuta, Str Petre Udrea, Nr. 23, Jud. Dolj, T32, P23	Nr. niveluri:1; S. construita la sol:111 mp;
A1.2		Loc. Urzicuta, Str Petre Udrea, Nr. 23, Jud. Dolj, T32, P23	Nr. niveluri:1; S. construita la sol:35 mp;

B. Partea II. Proprietari şi acte

Inscrieri privitoare la dreptul de proprietate şi alte drepturi reale		Referinţe
/		
Act Administrativ nr. TDP 1069/1374, din 11/03/1997 emis de CJSDPAT DOLJ;		
B1	Intabulare, drept de PROPRIETATE, dobandit prin Constituire, cota actuala 1/1, cota initiala 1/1	A1
	1) **NEDELCU ION**, LIPSA CNP	
Act Normativ nr. Legea 7, din 13/03/1996 emis de PARLAMENTUL ROMÂNIEI;		
B2	Intabulare, drept de PROPRIETATE, dobandit prin Lege, cota actuala 1/1, cota initiala 1/1	A1.1, A1.2
	1) **NEDELCU ION**, LIPSA CNP	

C. Partea III. SARCINI .

Inscrieri privind dezmembramintele dreptului de proprietate, drepturi reale de garanţie şi sarcini	Referinţe
NU SUNT	

Document care conține date cu caracter personal, protejat de prevederile Regulamentului (UE) nr. 679/2016 și Legii 190/2018

Anexa Nr. 1 La Partea I

Teren

Nr cadastral	Suprafaţa (mp)*	Observaţii / Referinţe
	725	

* Suprafaţa este determinată in planul de proiecţie Stereo 70.

DETALII LINIARE IMOBIL

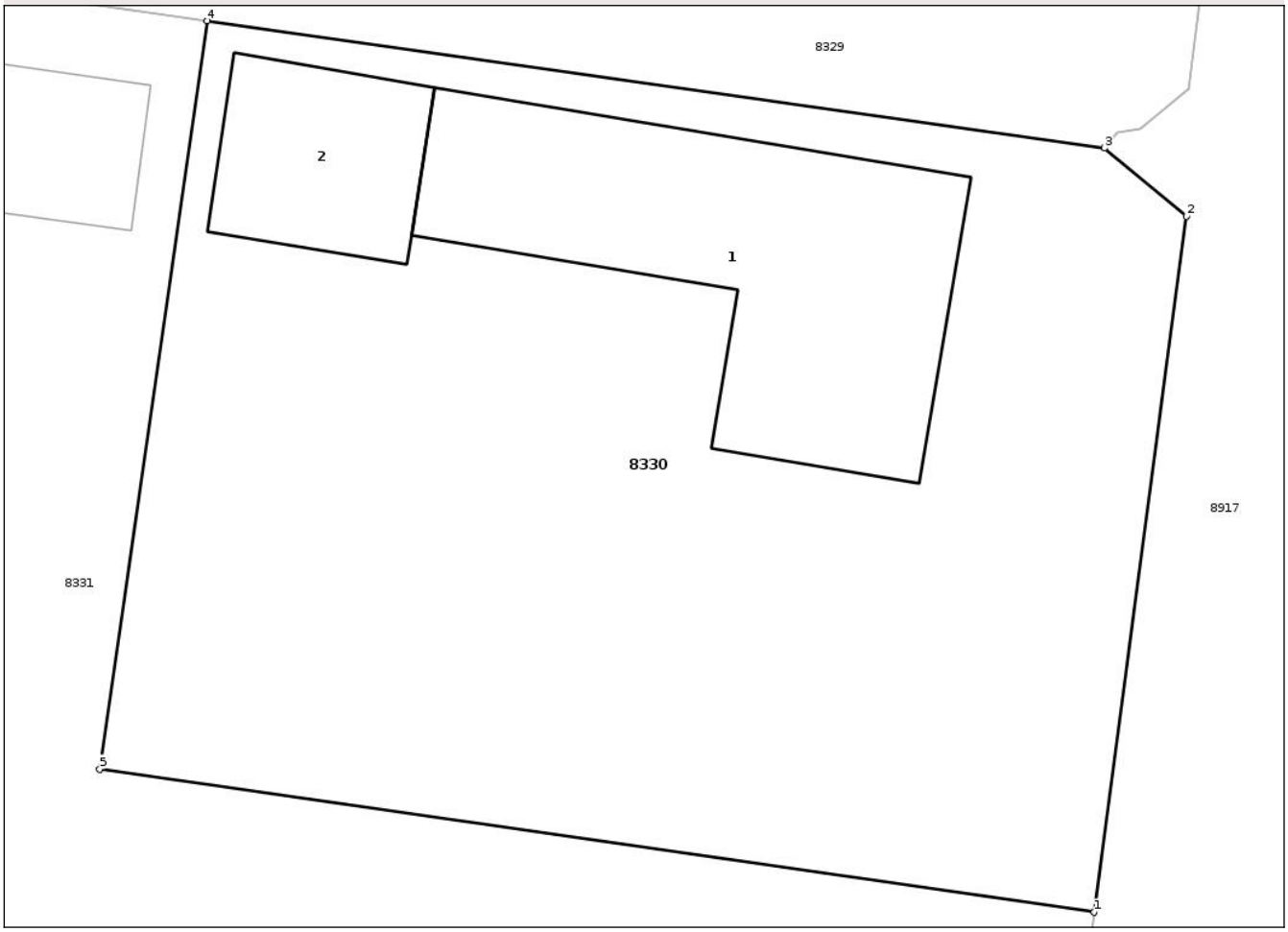

Date referitoare la teren

Crt	Categorie folosință	Intra vilan	Suprafaţa (mp)	Tarla	Parcelă	Nr. topo	Observaţii / Referinţe
1	curti constructii	DA	725	32	23	-	

Date referitoare la construcţii

Crt	Număr	Destinaţie construcţie	Supraf. (mp)	Situaţie juridică	Observaţii / Referinţe
A1.1		constructii de locuinte	111	Cu acte	Nr. niveluri:1; S. construita la sol:111 mp;
A1.2		constructii anexa	35	Cu acte	Nr. niveluri:1; S. construita la sol:35 mp;

Lungime Segmente
1) Valorile lungimilor segmentelor sunt obţinute din proiecţie în plan.

Punct început	X / Y	Punct sfârşit	X / Y	Lungime segment (** (m)
1	383.136,067 280.162,139	2	383.138,919 280.183,697	21.746
2	383.138,919 280.183,697	3	383.136,378 280.185,81	3.305
3	383.136,378 280.185,81	4	383.108,564 280.189,749	28.092

Document care conține date cu caracter personal, protejat de prevederile Regulamentului (UE) nr. 679/2016 și Legii 190/2018

Punct început	X / Y	Punct sfârşit	X / Y	Lungime segment (** (m)
4	383.108,564 280.189,749	5	383.105,236 280.166,571	23.416
5	383.105,236 280.166,571	1	383.136,067 280.162,139	31.148

** Lungimile segmentelor sunt determinate în planul de proiecţie Stereo 70 şi sunt rotunjite la 1 milimetru.
*** Distanţa dintre puncte este formată din segmente cumulate ce sunt mai mici decât valoarea 1 milimetru.

Document care conține date cu caracter personal, protejat de prevederile Regulamentului (UE) nr. 679/2016 și Legii 190/2018

DATE DESPRE IMOBILUL NR. 8331

Oficiul de Cadastru şi Publicitate Imobiliară DOLJ
Biroul de Cadastru şi Publicitate Imobiliară Craiova

A. Partea I. Descrierea imobilului

TEREN Intravilan

Adresa: Loc. Urzicuta, Str Petre Udrea, Nr. 21, Jud. Dolj, T32, P24,25

Nr. Crt	Nr cadastral Nr. topografic	Suprafaţa* (mp)	Observaţii / Referinţe
A1		2.111	Sector cadastral:12 Teren imprejmuit;

Construcţii

Crt	Nr cadastral Nr. topografic	Adresa	Observaţii / Referinţe
A1.3		Loc. Urzicuta, Str Petre Udrea, Nr. 21, Jud. Dolj, T32, P24,25	Nr. niveluri:1; S. construita la sol:33 mp;
A1.4		Loc. Urzicuta, Str Petre Udrea, Nr. 21, Jud. Dolj, T32, P24,25	Nr. niveluri:1; S. construita la sol:36 mp;

B. Partea II. Proprietari şi acte

Inscrieri privitoare la dreptul de proprietate şi alte drepturi reale		Referinţe
/		
Act Administrativ nr. TDP 705-2182, din 25/05/1995 emis de CJSDPAT DOLJ;		
B1	Intabulare, drept de PROPRIETATE, dobandit prin Reconstituire, cota actuala 1/1, cota initiala 1/1	A1
	1) **MĂCEŞANU ELVIRA**, LIPSA CNP 2) **MĂCEŞANU OPREA**, LIPSA CNP	
Act Normativ nr. Legea 7, din 13/03/1996 emis de PARLAMENTUL ROMÂNIEI;		
B2	Intabulare, drept de PROPRIETATE, dobandit prin Lege, cota actuala 1/1, cota initiala 1/1	A1.3, A1.4
	1) **MĂCEŞANU ELVIRA**, LIPSA CNP 2) **MĂCEŞANU OPREA**, LIPSA CNP	

C. Partea III. SARCINI .

Inscrieri privind dezmembramintele dreptului de proprietate, drepturi reale de garanţie şi sarcini	Referinţe
NU SUNT	

Document care conține date cu caracter personal, protejat de prevederile Regulamentului (UE) nr. 679/2016 și Legii 190/2018

Anexa Nr. 1 La Partea I

Teren

Nr cadastral	Suprafaţa (mp)*	Observaţii / Referinţe
	2.111	

* Suprafaţa este determinată in planul de proiecţie Stereo 70.

DETALII LINIARE IMOBIL

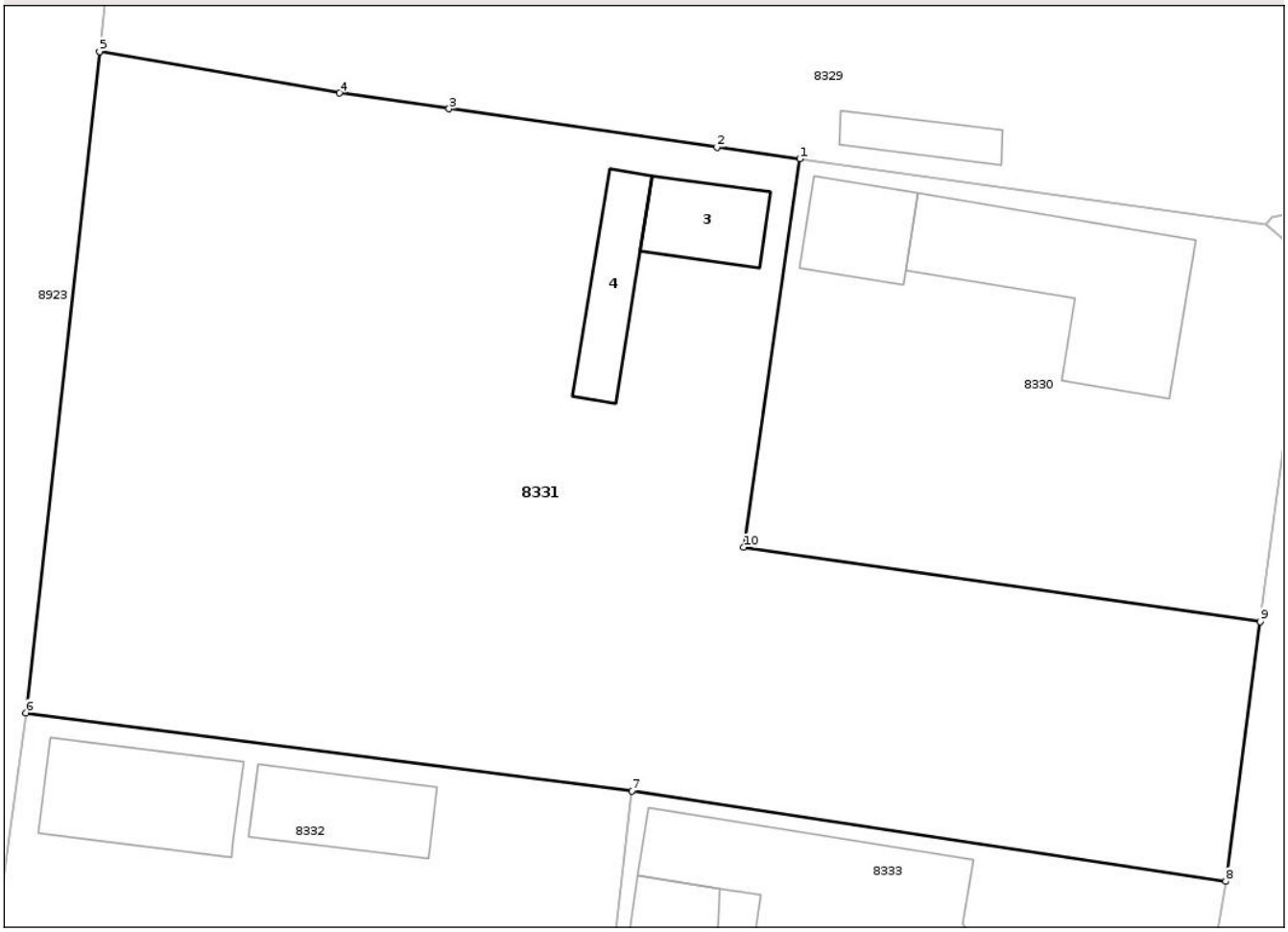

Date referitoare la teren

Crt	Categorie folosință	Intra vilan	Suprafaţa (mp)	Tarla	Parcelă	Nr. topo	Observaţii / Referinţe
1	curti constructii	DA	1.000	32	24	-	
2	arabil	DA	1.111	32	25	-	

Date referitoare la construcţii

Crt	Număr	Destinaţie construcţie	Supraf. (mp)	Situaţie juridică	Observaţii / Referinţe
A1.3		constructii anexa	33	Cu acte	Nr. niveluri:1; S. construita la sol:33 mp;
A1.4		constructii anexa	36	Cu acte	Nr. niveluri:1; S. construita la sol:36 mp;

Lungime Segmente

1) Valorile lungimilor segmentelor sunt obţinute din proiecţie în plan.

Punct început	X / Y	Punct sfârşit	X / Y	Lungime segment (** (m)
1	383.108,564 280.189,749	2	383.103,632 280.190,447	4.981
2	383.103,632 280.190,447	3	383.087,632 280.192,726	16.161

Document care conține date cu caracter personal, protejat de prevederile Regulamentului (UE) nr. 679/2016 și Legii 190/2018

Punct început	X / Y	Punct sfârşit	X / Y	Lungime segment (** (m)
3	383.087,632 280.192,726	4	383.081,09 280.193,666	6.609
4	383.081,09 280.193,666	5	383.066,753 280.196,152	14.551
5	383.066,753 280.196,152	6	383.062,361 280.156,698	39.698
6	383.062,361 280.156,698	7	383.098,542 280.152,042	36.479
7	383.098,542 280.152,042	8	383.133,994 280.146,64	35.861
8	383.133,994 280.146,64	9	383.136,067 280.162,139	15.637
9	383.136,067 280.162,139	10	383.105,236 280.166,571	31.148
10	383.105,236 280.166,571	1	383.108,564 280.189,749	23.416

** Lungimile segmentelor sunt determinate în planul de proiecţie Stereo 70 şi sunt rotunjite la 1 milimetru.
*** Distanţa dintre puncte este formată din segmente cumulate ce sunt mai mici decât valoarea 1 milimetru.

Document care conține date cu caracter personal, protejat de prevederile Regulamentului (UE) nr. 679/2016 și Legii 190/2018

DATE DESPRE IMOBILUL NR. 8332

Oficiul de Cadastru şi Publicitate Imobiliară DOLJ
Biroul de Cadastru şi Publicitate Imobiliară Craiova

A. Partea I. Descrierea imobilului

TEREN Intravilan

Adresa: Loc. Urzicuta, Str General Alexandru Averescu, Nr. 6, Jud. Dolj, T32, P26

Nr. Crt	Nr cadastral Nr. topografic	Suprafaţa* (mp)	Observaţii / Referinţe
A1		808	Sector cadastral:12 Teren imprejmuit;

Construcţii

Crt	Nr cadastral Nr. topografic	Adresa	Observaţii / Referinţe
A1.1		Loc. Urzicuta, Str General Alexandru Averescu, Nr. 6, Jud. Dolj, T32, P26	Nr. niveluri:1; S. construita la sol:66 mp;
A1.2		Loc. Urzicuta, Str General Alexandru Averescu, Nr. 6, Jud. Dolj, T32, P26	Nr. niveluri:1; S. construita la sol:47 mp;

B. Partea II. Proprietari şi acte

Inscrieri privitoare la dreptul de proprietate şi alte drepturi reale		Referinţe
/		
Act Administrativ nr. TDP 1170/2203, din 16/03/1997 emis de CJSDPAT DOLJ;		
B1	Intabulare, drept de PROPRIETATE, dobandit prin Reconstituire, cota actuala 1/1, cota initiala 1/1	A1
	1) **MIRZEANU ELEONORA**, LIPSA CNP 2) **FIRTULESCU MARIA**, LIPSA CNP	
Act Normativ nr. Legea 7, din 13/03/1996 emis de PARLAMENTUL ROMÂNIEI;		
B2	Intabulare, drept de PROPRIETATE, dobandit prin Lege, cota actuala 1/1, cota initiala 1/1	A1.1, A1.2
	1) **MIRZEANU ELEONORA**, LIPSA CNP 2) **FIRTULESCU MARIA**, LIPSA CNP	

C. Partea III. SARCINI .

Inscrieri privind dezmembramintele dreptului de proprietate, drepturi reale de garanţie şi sarcini	Referinţe
NU SUNT	

Document care conține date cu caracter personal, protejat de prevederile Regulamentului (UE) nr. 679/2016 și Legii 190/2018

Anexa Nr. 1 La Partea I

Teren

Nr cadastral	Suprafaţa (mp)*	Observaţii / Referinţe
	808	

* Suprafaţa este determinată in planul de proiecţie Stereo 70.

DETALII LINIARE IMOBIL

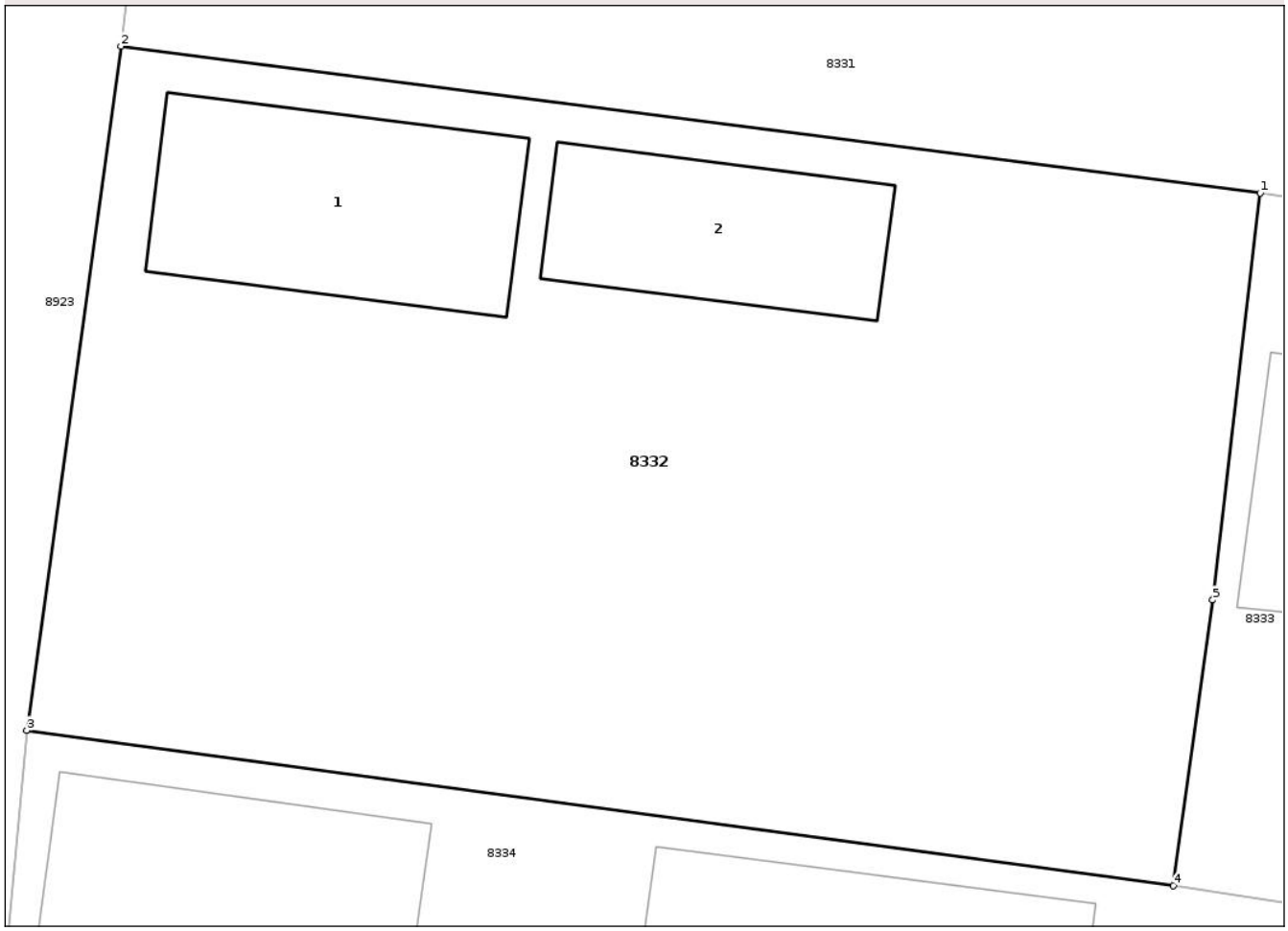

Date referitoare la teren

Crt	Categorie folosință	Intra vilan	Suprafaţa (mp)	Tarla	Parcelă	Nr. topo	Observaţii / Referinţe
1	curti constructii	DA	808	32	26	-	

Date referitoare la construcţii

Crt	Număr	Destinaţie construcţie	Supraf. (mp)	Situaţie juridică	Observaţii / Referinţe
A1.1		constructii de locuinte	66	Cu acte	Nr. niveluri:1; S. construita la sol:66 mp;
A1.2		constructii anexa	47	Cu acte	Nr. niveluri:1; S. construita la sol:47 mp;

Lungime Segmente
1) Valorile lungimilor segmentelor sunt obţinute din proiecţie în plan.

Punct început	X / Y	Punct sfârşit	X / Y	Lungime segment (** (m)
1	383.098,542 280.152,042	2	383.062,361 280.156,698	36.479
2	383.062,361 280.156,698	3	383.059,373 280.134,985	21.918
3	383.059,373 280.134,985	4	383.095,786 280.130,064	36.744

Document care conține date cu caracter personal, protejat de prevederile Regulamentului (UE) nr. 679/2016 și Legii 190/2018

Punct început	X / Y	Punct sfârşit	X / Y	Lungime segment (** (m)
4	383.095,786 280.130,064	5	383.097,033 280.139,125	9.146
5	383.097,033 280.139,125	1	383.098,542 280.152,042	13.005

** Lungimile segmentelor sunt determinate în planul de proiecţie Stereo 70 şi sunt rotunjite la 1 milimetru.
*** Distanţa dintre puncte este formată din segmente cumulate ce sunt mai mici decât valoarea 1 milimetru.

Document care conține date cu caracter personal, protejat de prevederile Regulamentului (UE) nr. 679/2016 și Legii 190/2018

DATE DESPRE IMOBILUL NR. 8333

Oficiul de Cadastru şi Publicitate Imobiliară DOLJ
Biroul de Cadastru şi Publicitate Imobiliară Craiova

A. Partea I. Descrierea imobilului

TEREN Intravilan

Adresa: Loc. Urzicuta, Str Petre Udrea, Nr. 19, Jud. Dolj, T32, P27,27/1

Nr. Crt	Nr cadastral Nr. topografic	Suprafaţa* (mp)	Observaţii / Referinţe
A1	34843	786	Sector cadastral:12 Teren imprejmuit;

Construcţii

Crt	Nr cadastral Nr. topografic	Adresa	Observaţii / Referinţe
A1.1	34843-C1	Loc. Urzicuta, Str Petre Udrea, Nr. 19, Jud. Dolj, T32, P27,27/1	Nr. niveluri:1; S. construita la sol:71 mp; S. construita desfasurata:71 mp; C1 - Casa de locuit cu regim de inaltime P, edificata in 1969 avand o SCD = 71 mp
A1.2	34843-C2	Loc. Urzicuta, Str Petre Udrea, Nr. 19, Jud. Dolj, T32, P27,27/1	Nr. niveluri:1; S. construita la sol:134 mp; S. construita desfasurata:134 mp; C2 - Constructie anexa cu regim de inaltime P, edificata in 1969 avand o SCD =134 mp
A1.3	34843-C3	Loc. Urzicuta, Str Petre Udrea, Nr. 19, Jud. Dolj, T32, P27,27/1	Nr. niveluri:1; S. construita la sol:42 mp; S. construita desfasurata:42 mp; C3 - Constructie anexa cu regim de inaltime P, edificata in 1975 avand o SCD = 42 mp

B. Partea II. Proprietari şi acte

Inscrieri privitoare la dreptul de proprietate şi alte drepturi reale		Referinţe
208898 / 29/08/2024		
Act Administrativ nr. TDP NR. 586-9623, din 06/10/1997 emis de CJSDPAT DOLJ (act administrativ nr CERTIFICAT FISCAL NR.1044 din 25.07.2024, emis de COM. URZICUTA;act notarial nr CM nr.220 din 12.09.2007, emis de NP AUREL BELU;act administrativ nr CNS NR.3481 din 25.07.2024, emis de PRIMARIA COM. URZICUTA;act notarial nr TESTAMENT NR.2081 din 16.07.2024, emis de NP GASPAR MONICA ORTANSA; act notarial nr CM NR. 215 din 12.09.2024, emis de BNP AUREL BELU;act notarial nr DECLARATIE NOTARIALA NR. 2966 din 17.09.2024, emis de BNP SOROP ALEXANDRU OLIVIU);		
B1	Intabulare, drept de PROPRIETATE, dobandit prin Succesiune, cota actuala 1/2, cota initiala 1/2	A1, A1.1, A1.2, A1.3
	1) **BOGDAN TIBERIU**	
B2	Intabulare, drept de PROPRIETATE, dobandit prin Succesiune, cota actuala 1/2, cota initiala 1/2	A1, A1.1, A1.2, A1.3
	1) **BOGDAN MIRELA-DOINA**	

C. Partea III. SARCINI .

Inscrieri privind dezmembramintele dreptului de proprietate, drepturi reale de garanţie şi sarcini	Referinţe
NU SUNT	

Document care conține date cu caracter personal, protejat de prevederile Regulamentului (UE) nr. 679/2016 și Legii 190/2018

Anexa Nr. 1 La Partea I

Teren

Nr cadastral	Suprafaţa (mp)*	Observaţii / Referinţe
34843	786	

* Suprafaţa este determinată in planul de proiecţie Stereo 70.

DETALII LINIARE IMOBIL

Date referitoare la teren

Crt	Categorie folosință	Intra vilan	Suprafaţa (mp)	Tarla	Parcelă	Nr. topo	Observaţii / Referinţe
1	curti constructii	DA	786	32	27,27/1	-	

Date referitoare la construcţii

Crt	Număr	Destinaţie construcţie	Supraf. (mp)	Situaţie juridică	Observaţii / Referinţe
A1.1	34843-C1	constructii de locuinte	71	Cu acte	Nr. niveluri:1; S. construita la sol:71 mp; S. construita desfasurata:71 mp; C1 - Casa de locuit cu regim de inaltime P, edificata in 1969 avand o SCD = 71 mp
A1.2	34843-C2	constructii anexa	134	Cu acte	Nr. niveluri:1; S. construita la sol:134 mp; S. construita desfasurata:134 mp; C2 - Constructie anexa cu regim de inaltime P, edificata in 1969 avand o SCD =134 mp
A1.3	34843-C3	constructii anexa	42	Cu acte	Nr. niveluri:1; S. construita la sol:42 mp; S. construita desfasurata:42 mp; C3 - Constructie anexa cu regim de inaltime P, edificata in 1975 avand o SCD = 42 mp

Document care conține date cu caracter personal, protejat de prevederile Regulamentului (UE) nr. 679/2016 și Legii 190/2018

Lungime Segmente
1) Valorile lungimilor segmentelor sunt obţinute din proiecţie în plan.

Punct început	X / Y	Punct sfârşit	X / Y	Lungime segment (** (m)
1	383.130,368 280.124,661	2	383.133,994 280.146,64	22.276
2	383.133,994 280.146,64	3	383.098,542 280.152,042	35.861
3	383.098,542 280.152,042	4	383.097,033 280.139,125	13.005
4	383.097,033 280.139,125	5	383.095,786 280.130,064	9.146
5	383.095,786 280.130,064	1	383.130,368 280.124,661	35.002

** Lungimile segmentelor sunt determinate în planul de proiecţie Stereo 70 şi sunt rotunjite la 1 milimetru.
*** Distanţa dintre puncte este formată din segmente cumulate ce sunt mai mici decât valoarea 1 milimetru.

Document care conține date cu caracter personal, protejat de prevederile Regulamentului (UE) nr. 679/2016 și Legii 190/2018

DATE DESPRE IMOBILUL NR. 8334

Oficiul de Cadastru şi Publicitate Imobiliară DOLJ
Biroul de Cadastru şi Publicitate Imobiliară Craiova

A. Partea I. Descrierea imobilului

TEREN Intravilan

Adresa: Loc. Urzicuta, Str General Alexandru Averescu, Nr. 4, Jud. Dolj, T32, P28,29

Nr. Crt	Nr cadastral Nr. topografic	Suprafaţa* (mp)	Observaţii / Referinţe
A1	31164	1.549	Sector cadastral:12 Teren imprejmuit; Suprafata din act=1000mp, Suprafata masurata=1549mp, Suprafata in care intra si procentul la care se refera art.41, alin.(3), lit.b) din legea 7/1996R =1100mp

Construcţii

Crt	Nr cadastral Nr. topografic	Adresa	Observaţii / Referinţe
A1.1	31164-C1	Loc. Urzicuta, Str General Alexandru Averescu, Nr. 4, Jud. Dolj, T32, P28,29	Nr. niveluri:1; S. construita la sol:75 mp; S. construita desfasurata:75 mp; C1-casa de locuit, regim de inaltime P, Sd=75mp, edificata in anul 1942
A1.2	31164-C2	Loc. Urzicuta, Str General Alexandru Averescu, Nr. 4, Jud. Dolj, T32, P28,29	Nr. niveluri:1; S. construita la sol:68 mp; S. construita desfasurata:68 mp; C2-constructie anexa, regim de inaltime P, Sd=68mp,edificata in anul 1970
A1.3	31164-C3	Loc. Urzicuta, Str General Alexandru Averescu, Nr. 4, Jud. Dolj, T32, P28,29	Nr. niveluri:1; S. construita la sol:45 mp; S. construita desfasurata:45 mp; C3-constructie anexa, regim de inaltime P, Sd=45mp, edificata in anul 1970

B. Partea II. Proprietari şi acte

Inscrieri privitoare la dreptul de proprietate şi alte drepturi reale		Referinţe
213292 / 14/11/2018		
Act Notarial nr. CONTRACT DE INTRETINERE NR. 3199, din 19/11/1991 emis de NOTARIATUL DE STAT LOCAL BAILESTI (act administrativ nr CNS NR. 7251 din 30.10.2018, emis de PRIMARIA COM URZICUTA;act administrativ nr CERTIFICAT FISCAL NR. 1217 din 30.10.2018, emis de PRIMARIA COM URZICUTA);		
B1	Intabulare, drept de PROPRIETATE, dobandit prin Conventie, cota actuala 1000/1549, cota initiala 1000/1549	A1
	1) **ANGHELESCU CONSTANTINA** 2) **ANGHELESCU DUMITRU**	
B2	Intabulare, drept de PROPRIETATE, dobandit prin Construire, cota actuala 1/1, cota initiala 1/1	A1.1, A1.2, A1.3
	1) **ANGHELESCU CONSTANTINA** 2) **ANGHELESCU DUMITRU**	

C. Partea III. SARCINI .

Inscrieri privind dezmembramintele dreptului de proprietate, drepturi reale de garanţie şi sarcini	Referinţe
NU SUNT	

Document care conține date cu caracter personal, protejat de prevederile Regulamentului (UE) nr. 679/2016 și Legii 190/2018

Anexa Nr. 1 La Partea I

Teren

Nr cadastral	Suprafaţa (mp)*	Observaţii / Referinţe
31164	1.549	Suprafata din act=1000mp, Suprafata masurata=1549mp, Suprafata in care intra si procentul la care se refera art.41, alin.(3), lit.b) din legea 7/1996R =1100mp

* Suprafaţa este determinată in planul de proiecţie Stereo 70.

DETALII LINIARE IMOBIL

Date referitoare la teren

Crt	Categorie folosință	Intra vilan	Suprafaţa (mp)	Tarla	Parcelă	Nr. topo	Observaţii / Referinţe
1	curti constructii	DA	1.000	32	29	-	Teren intravilan imprejmuit cu gard de lemn ,gard beton si gard plasa sarma.
2	arabil	DA	549	32	28	-	Teren intravilan imprejmuit cu gard de lemn ,gard beton si gard plasa sarma.

Date referitoare la construcţii

Crt	Număr	Destinaţie construcţie	Supraf. (mp)	Situaţie juridică	Observaţii / Referinţe
A1.1	31164-C1	constructii de locuinte	75	Cu acte	Nr. niveluri:1; S. construita la sol:75 mp; S. construita desfasurata:75 mp; C1-casa de locuit, regim de inaltime P, Sd=75mp, edificata in anul 1942
A1.2	31164-C2	constructii anexa	68	Cu acte	Nr. niveluri:1; S. construita la sol:68 mp; S. construita desfasurata:68 mp; C2-constructie anexa, regim de inaltime P, Sd=68mp,edificata in anul 1970
A1.3	31164-C3	constructii anexa	45	Cu acte	Nr. niveluri:1; S. construita la sol:45 mp; S. construita desfasurata:45 mp; C3-constructie anexa, regim de inaltime P, Sd=45mp, edificata in anul 1970

Document care conține date cu caracter personal, protejat de prevederile Regulamentului (UE) nr. 679/2016 și Legii 190/2018

Lungime Segmente
1) Valorile lungimilor segmentelor sunt obţinute din proiecţie în plan.

Punct început	X / Y	Punct sfârşit	X / Y	Lungime segment (** (m)
1	383.095,786 280.130,064	2	383.059,373 280.134,985	36.744
2	383.059,373 280.134,985	3	383.057,338 280.113,012	22.067
3	383.057,338 280.113,012	4	383.095,543 280.108,043	38.527
4	383.095,543 280.108,043	5	383.127,247 280.103,589	32.015
5	383.127,247 280.103,589	6	383.130,368 280.124,661	21.302
6	383.130,368 280.124,661	1	383.095,786 280.130,064	35.002

** Lungimile segmentelor sunt determinate în planul de proiecţie Stereo 70 şi sunt rotunjite la 1 milimetru.
*** Distanţa dintre puncte este formată din segmente cumulate ce sunt mai mici decât valoarea 1 milimetru.

Document care conține date cu caracter personal, protejat de prevederile Regulamentului (UE) nr. 679/2016 și Legii 190/2018

DATE DESPRE IMOBILUL NR. 8335

Oficiul de Cadastru şi Publicitate Imobiliară DOLJ
Biroul de Cadastru şi Publicitate Imobiliară Craiova

A. Partea I. Descrierea imobilului

TEREN Intravilan

Adresa: Loc. Urzicuta, Str General Alexandru Averescu, Nr. 2, Jud. Dolj, T32, P30

Nr. Crt	Nr cadastral Nr. topografic	Suprafaţa* (mp)	Observaţii / Referinţe
A1		824	Sector cadastral:12 Teren imprejmuit;

Construcţii

Crt	Nr cadastral Nr. topografic	Adresa	Observaţii / Referinţe
A1.1		Loc. Urzicuta, Str General Alexandru Averescu, Nr. 2, Jud. Dolj, T32, P30	Nr. niveluri:1; S. construita la sol:58 mp;
A1.2		Loc. Urzicuta, Str General Alexandru Averescu, Nr. 2, Jud. Dolj, T32, P30	Nr. niveluri:1; S. construita la sol:61 mp;

B. Partea II. Proprietari şi acte

Inscrieri privitoare la dreptul de proprietate şi alte drepturi reale		Referinţe
/		
Act Administrativ nr. TDP 694-59453, din 17/05/1995 emis de CJSDPAT DOLJ;		
B1	Intabulare, drept de PROPRIETATE, dobandit prin Reconstituire, cota actuala 1/1, cota initiala 1/1	A1
	1) **RADU ALEXANDRU**, LIPSA CNP	
Act Normativ nr. Legea 7, din 13/03/1996 emis de PARLAMENTUL ROMÂNIEI;		
B2	Intabulare, drept de PROPRIETATE, dobandit prin Lege, cota actuala 1/1, cota initiala 1/1	A1.1, A1.2
	1) **RADU ALEXANDRU**, LIPSA CNP	

C. Partea III. SARCINI .

Inscrieri privind dezmembramintele dreptului de proprietate, drepturi reale de garanţie şi sarcini	Referinţe
NU SUNT	

Document care conține date cu caracter personal, protejat de prevederile Regulamentului (UE) nr. 679/2016 și Legii 190/2018

Anexa Nr. 1 La Partea I

Teren

Nr cadastral	Suprafaţa (mp)*	Observaţii / Referinţe
	824	

* Suprafaţa este determinată in planul de proiecţie Stereo 70.

DETALII LINIARE IMOBIL

Date referitoare la teren

Crt	Categorie folosință	Intra vilan	Suprafaţa (mp)	Tarla	Parcelă	Nr. topo	Observaţii / Referinţe
1	curti constructii	DA	824	32	30	-	

Date referitoare la construcţii

Crt	Număr	Destinaţie construcţie	Supraf. (mp)	Situaţie juridică	Observaţii / Referinţe
A1.1		constructii de locuinte	58	Cu acte	Nr. niveluri:1; S. construita la sol:58 mp;
A1.2		constructii anexa	61	Cu acte	Nr. niveluri:1; S. construita la sol:61 mp;

Lungime Segmente
1) Valorile lungimilor segmentelor sunt obţinute din proiecţie în plan.

Punct început	X / Y	Punct sfârşit	X / Y	Lungime segment (** (m)
1	383.095,543 280.108,043	2	383.057,338 280.113,012	38.527
2	383.057,338 280.113,012	3	383.055,386 280.091,168	21.931
3	383.055,386 280.091,168	4	383.081,168 280.087,966	25.98

Document care conține date cu caracter personal, protejat de prevederile Regulamentului (UE) nr. 679/2016 și Legii 190/2018

Punct început	X / Y	Punct sfârşit	X / Y	Lungime segment (** (m)
4	383.081,168 280.087,966	5	383.091,877 280.086,197	10.854
5	383.091,877 280.086,197	1	383.095,543 280.108,043	22.151

** Lungimile segmentelor sunt determinate în planul de proiecţie Stereo 70 şi sunt rotunjite la 1 milimetru.
*** Distanţa dintre puncte este formată din segmente cumulate ce sunt mai mici decât valoarea 1 milimetru.

Document care conține date cu caracter personal, protejat de prevederile Regulamentului (UE) nr. 679/2016 și Legii 190/2018

DATE DESPRE IMOBILUL NR. 8336

Oficiul de Cadastru şi Publicitate Imobiliară DOLJ
Biroul de Cadastru şi Publicitate Imobiliară Craiova

A. Partea I. Descrierea imobilului

TEREN Intravilan

Adresa: Loc. Urzicuta, Str Petre Udrea, Nr. 17, Jud. Dolj, T32, P31

Nr. Crt	Nr cadastral Nr. topografic	Suprafaţa* (mp)	Observaţii / Referinţe
A1		692	Sector cadastral:12 Teren imprejmuit;

Construcţii

Crt	Nr cadastral Nr. topografic	Adresa	Observaţii / Referinţe
A1.1		Loc. Urzicuta, Str Petre Udrea, Nr. 17, Jud. Dolj, T32, P31	Nr. niveluri:1; S. construita la sol:54 mp;
A1.2		Loc. Urzicuta, Str Petre Udrea, Nr. 17, Jud. Dolj, T32, P31	Nr. niveluri:1; S. construita la sol:30 mp;

B. Partea II. Proprietari şi acte

Inscrieri privitoare la dreptul de proprietate şi alte drepturi reale		Referinţe
/		
Act Administrativ nr. TDP 475-9696, din 10/05/1994 emis de CJSDPAT DOLJ;		
B1	Intabulare, drept de PROPRIETATE, dobandit prin Constituire, cota actuala 1/1, cota initiala 1/1	A1
	1) **NINULESCU PETRE**, LIPSA CNP	
Act Normativ nr. Legea 7, din 13/03/1996 emis de PARLAMENTUL ROMÂNIEI;		
B2	Intabulare, drept de PROPRIETATE, dobandit prin Lege, cota actuala 1/1, cota initiala 1/1	A1.1, A1.2
	1) **NINULESCU PETRE**, LIPSA CNP	

C. Partea III. SARCINI .

Inscrieri privind dezmembramintele dreptului de proprietate, drepturi reale de garanţie şi sarcini	Referinţe
NU SUNT	

Document care conține date cu caracter personal, protejat de prevederile Regulamentului (UE) nr. 679/2016 și Legii 190/2018

Anexa Nr. 1 La Partea I

Teren

Nr cadastral	Suprafaţa (mp)*	Observaţii / Referinţe
	692	

* Suprafaţa este determinată in planul de proiecţie Stereo 70.

DETALII LINIARE IMOBIL

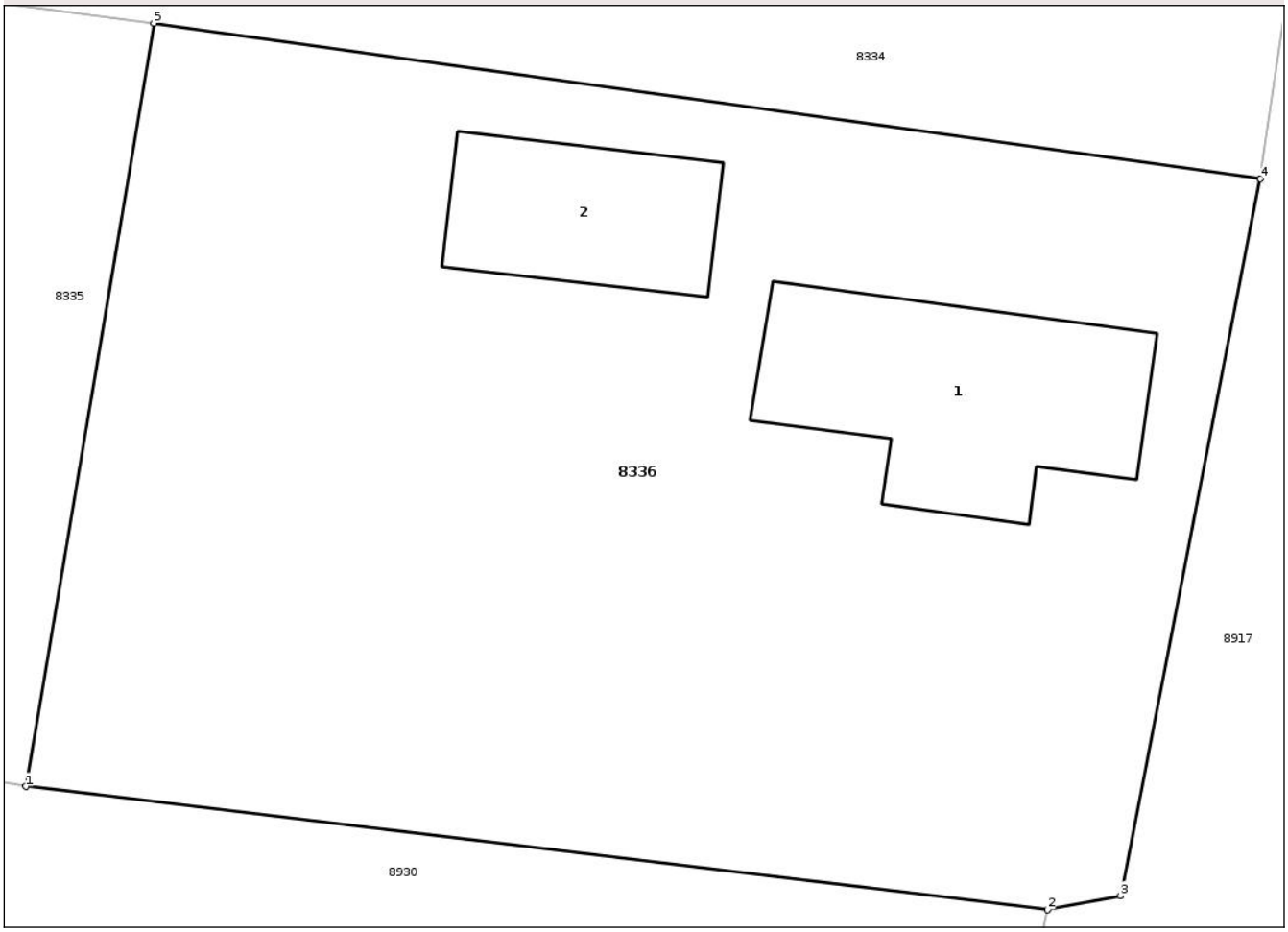

Date referitoare la teren

Crt	Categorie folosință	Intra vilan	Suprafaţa (mp)	Tarla	Parcelă	Nr. topo	Observaţii / Referinţe
1	curti constructii	DA	692	32	31	-	

Date referitoare la construcţii

Crt	Număr	Destinaţie construcţie	Supraf. (mp)	Situaţie juridică	Observaţii / Referinţe
A1.1		constructii de locuinte	54	Cu acte	Nr. niveluri:1; S. construita la sol:54 mp;
A1.2		constructii anexa	30	Cu acte	Nr. niveluri:1; S. construita la sol:30 mp;

Lungime Segmente
1) Valorile lungimilor segmentelor sunt obţinute din proiecţie în plan.

Punct început	X / Y	Punct sfârşit	X / Y	Lungime segment (** (m)
1	383.091,877 280.086,197	2	383.121,146 280.082,667	29.481
2	383.121,146 280.082,667	3	383.123,246 280.083,068	2.138
3	383.123,246 280.083,068	4	383.127,247 280.103,589	20.907

Document care conține date cu caracter personal, protejat de prevederile Regulamentului (UE) nr. 679/2016 și Legii 190/2018

Punct început	X / Y	Punct sfârşit	X / Y	Lungime segment (** (m)
4	383.127,247 280.103,589	5	383.095,543 280.108,043	32.015
5	383.095,543 280.108,043	1	383.091,877 280.086,197	22.151

** Lungimile segmentelor sunt determinate în planul de proiecţie Stereo 70 şi sunt rotunjite la 1 milimetru.
*** Distanţa dintre puncte este formată din segmente cumulate ce sunt mai mici decât valoarea 1 milimetru.

Document care conține date cu caracter personal, protejat de prevederile Regulamentului (UE) nr. 679/2016 și Legii 190/2018

DATE DESPRE IMOBILUL NR. 8337

Oficiul de Cadastru şi Publicitate Imobiliară DOLJ
Biroul de Cadastru şi Publicitate Imobiliară Craiova

A. Partea I. Descrierea imobilului

TEREN Intravilan

Adresa: Loc. Urzicuta, Str Prunilor, Nr. 5, Jud. Dolj, T33, P25,26

Nr. Crt	Nr cadastral Nr. topografic	Suprafaţa* (mp)	Observaţii / Referinţe
A1		1.378	Sector cadastral:12 Teren imprejmuit;

Construcţii

Crt	Nr cadastral Nr. topografic	Adresa	Observaţii / Referinţe
A1.1		Loc. Urzicuta, Str Prunilor, Nr. 5, Jud. Dolj, T33, P25,26	Nr. niveluri:1; S. construita la sol:117 mp;
A1.2		Loc. Urzicuta, Str Prunilor, Nr. 5, Jud. Dolj, T33, P25,26	Nr. niveluri:1; S. construita la sol:30 mp;

B. Partea II. Proprietari şi acte

Inscrieri privitoare la dreptul de proprietate şi alte drepturi reale		Referinţe
/		
Act Administrativ nr. TDP 181-9677, din 26/10/1993 emis de CJSDPAT DOLJ;		
B1	Intabulare, drept de PROPRIETATE, dobandit prin Constituire, cota actuala 1/1, cota initiala 1/1	A1
	1) **NICOLAE MARGARETA**, LIPSA CNP	
Act Normativ nr. Legea 7, din 13/03/1996 emis de PARLAMENTUL ROMÂNIEI;		
B2	Intabulare, drept de PROPRIETATE, dobandit prin Lege, cota actuala 1/1, cota initiala 1/1	A1.1, A1.2
	1) **NICOLAE MARGARETA**, LIPSA CNP	

C. Partea III. SARCINI .

Inscrieri privind dezmembramintele dreptului de proprietate, drepturi reale de garanţie şi sarcini	Referinţe
NU SUNT	

Document care conține date cu caracter personal, protejat de prevederile Regulamentului (UE) nr. 679/2016 și Legii 190/2018

Anexa Nr. 1 La Partea I

Teren

Nr cadastral	Suprafaţa (mp)*	Observaţii / Referinţe
	1.378	

* Suprafaţa este determinată in planul de proiecţie Stereo 70.

DETALII LINIARE IMOBIL

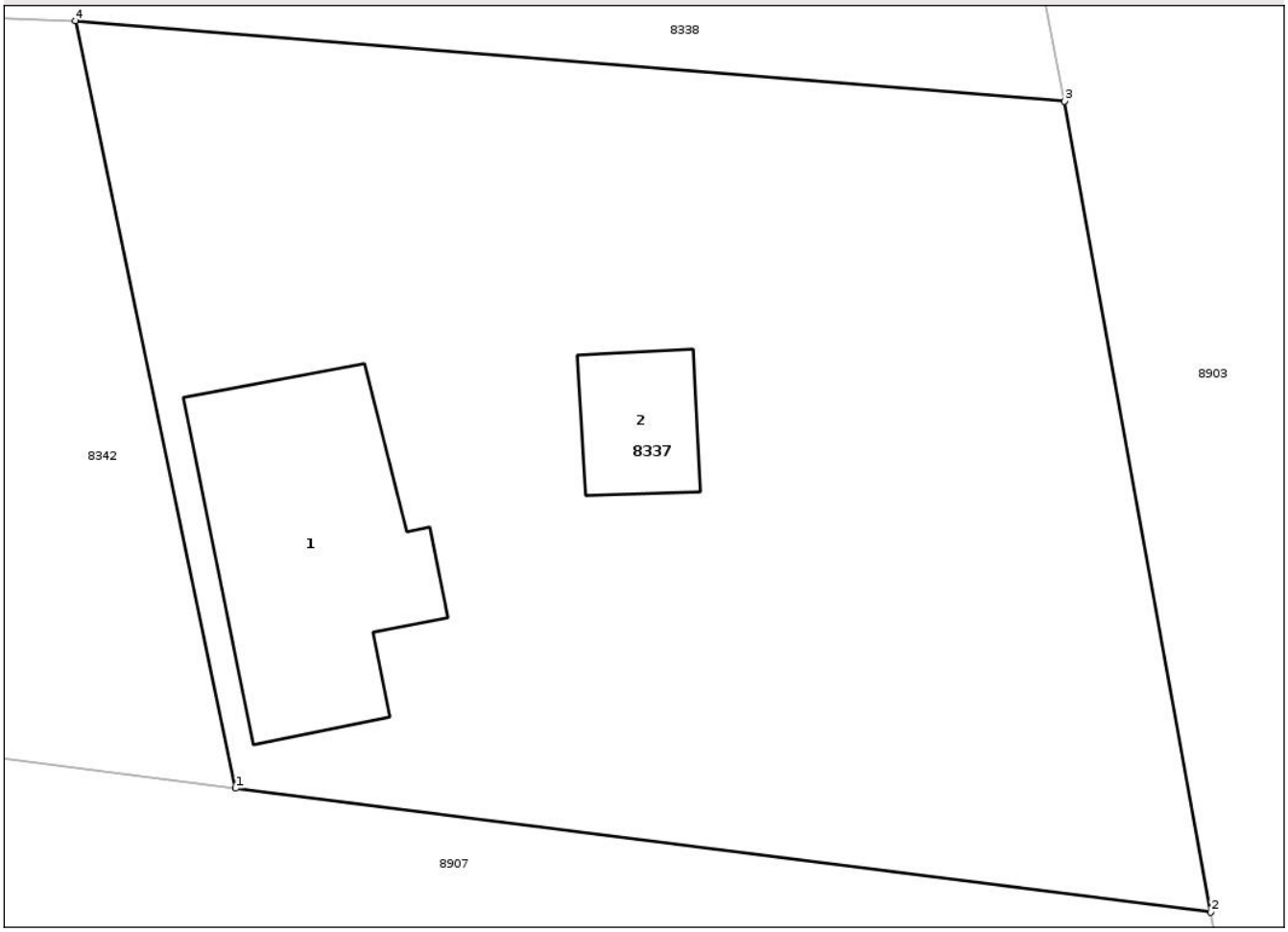

Date referitoare la teren

Crt	Categorie folosință	Intra vilan	Suprafaţa (mp)	Tarla	Parcelă	Nr. topo	Observaţii / Referinţe
1	curti constructii	DA	1.000	33	25	-	
2	arabil	DA	378	33	26	-	

Date referitoare la construcţii

Crt	Număr	Destinaţie construcţie	Supraf. (mp)	Situaţie juridică	Observaţii / Referinţe
A1.1		constructii de locuinte	117	Cu acte	Nr. niveluri:1; S. construita la sol:117 mp;
A1.2		constructii anexa	30	Cu acte	Nr. niveluri:1; S. construita la sol:30 mp;

Lungime Segmente
1) Valorile lungimilor segmentelor sunt obţinute din proiecţie în plan.

Punct început	X / Y	Punct sfârşit	X / Y	Lungime segment (** (m)
1	383.353,179 280.220,459	2	383.394,733 280.215,182	41.888
2	383.394,733 280.215,182	3	383.388,505 280.249,706	35.081

Document care conține date cu caracter personal, protejat de prevederile Regulamentului (UE) nr. 679/2016 și Legii 190/2018

Punct început	X / Y	Punct sfârşit	X / Y	Lungime segment (** (m)
3	383.388,505 280.249,706	4	383.346,355 280.253,125	42.288
4	383.346,355 280.253,125	1	383.353,179 280.220,459	33.371

** Lungimile segmentelor sunt determinate în planul de proiecţie Stereo 70 şi sunt rotunjite la 1 milimetru.
*** Distanţa dintre puncte este formată din segmente cumulate ce sunt mai mici decât valoarea 1 milimetru.

Document care conține date cu caracter personal, protejat de prevederile Regulamentului (UE) nr. 679/2016 și Legii 190/2018

DATE DESPRE IMOBILUL NR. 8338

Oficiul de Cadastru şi Publicitate Imobiliară DOLJ
Biroul de Cadastru şi Publicitate Imobiliară Craiova

A. Partea I. Descrierea imobilului

TEREN Intravilan

Adresa: Loc. Urzicuta, Str Cimitirului, Nr. 11, Jud. Dolj, T33, P27,28

Nr. Crt	Nr cadastral Nr. topografic	Suprafaţa* (mp)	Observaţii / Referinţe
A1		1.602	Sector cadastral:12 Teren imprejmuit;

Construcţii

Crt	Nr cadastral Nr. topografic	Adresa	Observaţii / Referinţe
A1.1		Loc. Urzicuta, Str Cimitirului, Nr. 11, Jud. Dolj, T33, P27,28	Nr. niveluri:1; S. construita la sol:117 mp;
A1.2		Loc. Urzicuta, Str Cimitirului, Nr. 11, Jud. Dolj, T33, P27,28	Nr. niveluri:1; S. construita la sol:61 mp;
A1.3		Loc. Urzicuta, Str Cimitirului, Nr. 11, Jud. Dolj, T33, P27,28	Nr. niveluri:1; S. construita la sol:55 mp;

B. Partea II. Proprietari şi acte

Inscrieri privitoare la dreptul de proprietate şi alte drepturi reale		Referinţe
/		
Act Administrativ nr. TDP 838-45424, din 08/12/1995 emis de CJSDPAT DOLJ;		
B1	Intabulare, drept de PROPRIETATE, dobandit prin Constituire, cota actuala 1/1, cota initiala 1/1	A1
	1) **TISMANARU FLOAREA**, LIPSA CNP	
Act Normativ nr. Legea 7, din 13/03/1996 emis de PARLAMENTUL ROMÂNIEI;		
B2	Intabulare, drept de PROPRIETATE, dobandit prin Lege, cota actuala 1/1, cota initiala 1/1	A1.1, A1.2, A1.3
	1) **TISMANARU FLOAREA**, LIPSA CNP	

C. Partea III. SARCINI .

Inscrieri privind dezmembramintele dreptului de proprietate, drepturi reale de garanţie şi sarcini	Referinţe
NU SUNT	

Document care conține date cu caracter personal, protejat de prevederile Regulamentului (UE) nr. 679/2016 și Legii 190/2018

Anexa Nr. 1 La Partea I

Teren

Nr cadastral	Suprafaţa (mp)*	Observaţii / Referinţe
	1.602	

* Suprafaţa este determinată in planul de proiecţie Stereo 70.

DETALII LINIARE IMOBIL

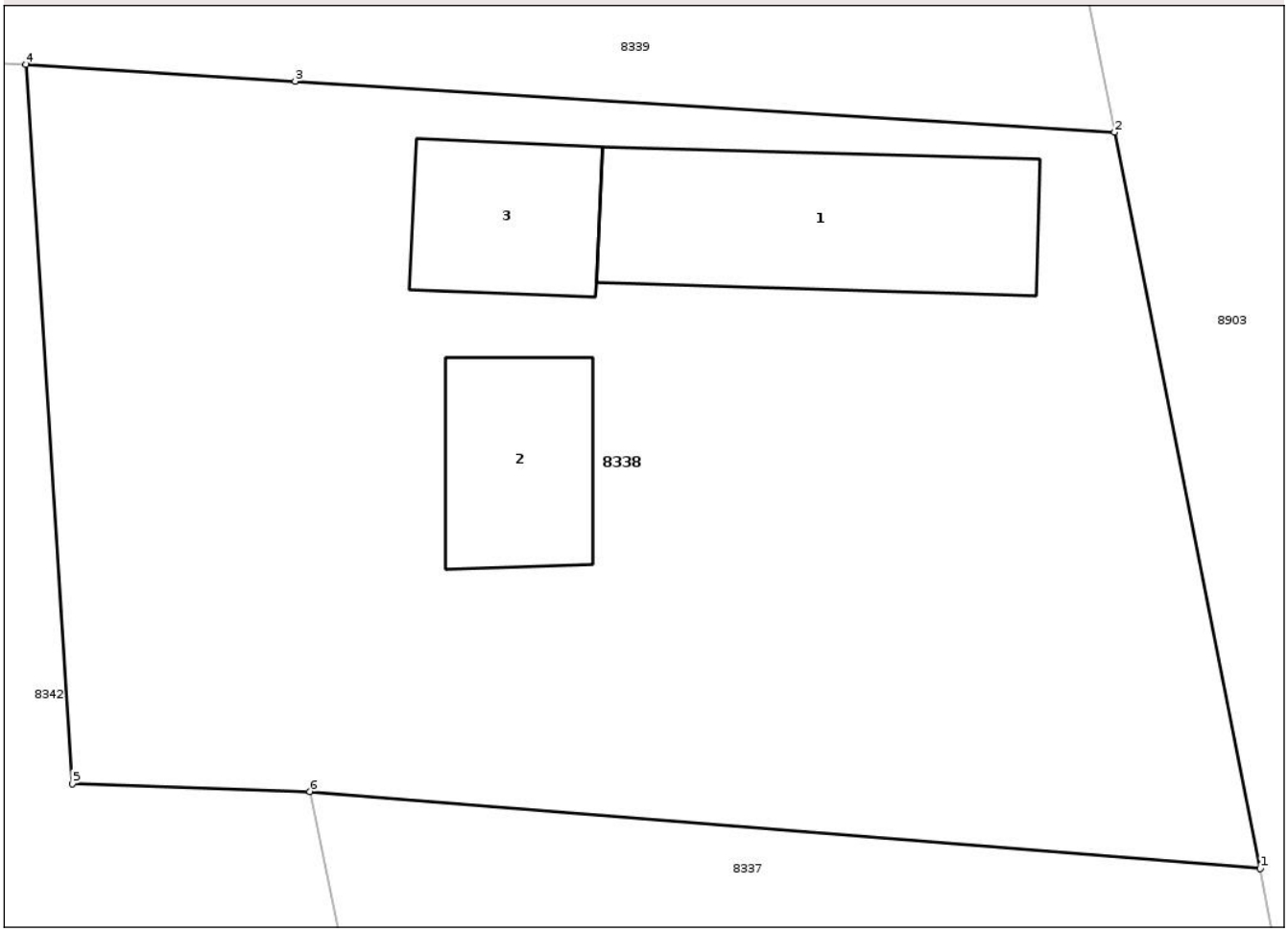

Date referitoare la teren

Crt	Categorie folosință	Intra vilan	Suprafaţa (mp)	Tarla	Parcelă	Nr. topo	Observaţii / Referinţe
1	curti constructii	DA	1.000	33	28	-	
2	vie	DA	602	33	27	-	

Date referitoare la construcţii

Crt	Număr	Destinaţie construcţie	Supraf. (mp)	Situaţie juridică	Observaţii / Referinţe
A1.1		constructii de locuinte	117	Cu acte	Nr. niveluri:1; S. construita la sol:117 mp;
A1.2		constructii anexa	61	Cu acte	Nr. niveluri:1; S. construita la sol:61 mp;
A1.3		constructii anexa	55	Cu acte	Nr. niveluri:1; S. construita la sol:55 mp;

Lungime Segmente

1) Valorile lungimilor segmentelor sunt obţinute din proiecţie în plan.

Punct început	X / Y	Punct sfârşit	X / Y	Lungime segment (** (m)
1	383.388,505 280.249,706	2	383.382,047 280.282,324	33.251

Document care conține date cu caracter personal, protejat de prevederile Regulamentului (UE) nr. 679/2016 și Legii 190/2018

Punct început	X / Y	Punct sfârşit	X / Y	Lungime segment (** (m)
2	383.382,047 280.282,324	3	383.345,718 280.284,582	36.399
3	383.345,718 280.284,582	4	383.333,774 280.285,327	11.967
4	383.333,774 280.285,327	5	383.335,832 280.253,466	31.927
5	383.335,832 280.253,466	6	383.346,355 280.253,125	10.529
6	383.346,355 280.253,125	1	383.388,505 280.249,706	42.288

** Lungimile segmentelor sunt determinate în planul de proiecţie Stereo 70 şi sunt rotunjite la 1 milimetru.
*** Distanţa dintre puncte este formată din segmente cumulate ce sunt mai mici decât valoarea 1 milimetru.

Document care conține date cu caracter personal, protejat de prevederile Regulamentului (UE) nr. 679/2016 și Legii 190/2018

DATE DESPRE IMOBILUL NR. 8339

Oficiul de Cadastru şi Publicitate Imobiliară DOLJ
Biroul de Cadastru şi Publicitate Imobiliară Craiova

A. Partea I. Descrierea imobilului

TEREN Intravilan

Adresa: Loc. Urzicuta, Str Cimitirului, Nr. 13, Jud. Dolj, T33, P29,30

Nr. Crt	Nr cadastral Nr. topografic	Suprafaţa* (mp)	Observaţii / Referinţe
A1		1.133	Sector cadastral:12 Teren imprejmuit;

Construcţii

Crt	Nr cadastral Nr. topografic	Adresa	Observaţii / Referinţe
A1.1		Loc. Urzicuta, Str Cimitirului, Nr. 13, Jud. Dolj, T33, P29,30	Nr. niveluri:1; S. construita la sol:86 mp;

B. Partea II. Proprietari şi acte

Inscrieri privitoare la dreptul de proprietate şi alte drepturi reale		Referinţe
/		
Act Administrativ nr. TDP 665-59453, din 08/05/1995 emis de CJSDPAT DOLJ;		
B1	Intabulare, drept de PROPRIETATE, dobandit prin Reconstituire, cota actuala 1/1, cota initiala 1/1	A1
	1) **VOICU ION**, LIPSA CNP	
Act Administrativ nr. Adeverinta 2886, din 15/07/2025 emis de PRIMĂRIA COMUNEI URZICUȚA (art.13 alin. 17);		
B2	Se noteaza posesia terenului de sub A1 in favoarea lui MANOLEA ALEXANDRA	A1
Act Normativ nr. Legea 7, din 13/03/1996 emis de PARLAMENTUL ROMÂNIEI;		
B3	Intabulare, drept de PROPRIETATE, dobandit prin Lege, cota actuala 1/1, cota initiala 1/1	A1.1
	1) **MANOLEA ALEXANDRA**	

C. Partea III. SARCINI .

Inscrieri privind dezmembramintele dreptului de proprietate, drepturi reale de garanţie şi sarcini	Referinţe
NU SUNT	

Document care conține date cu caracter personal, protejat de prevederile Regulamentului (UE) nr. 679/2016 și Legii 190/2018

Anexa Nr. 1 La Partea I

Teren

Nr cadastral	Suprafaţa (mp)*	Observaţii / Referinţe
	1.133	

* Suprafaţa este determinată in planul de proiecţie Stereo 70.

DETALII LINIARE IMOBIL

Date referitoare la teren

Crt	Categorie folosință	Intra vilan	Suprafaţa (mp)	Tarla	Parcelă	Nr. topo	Observaţii / Referinţe
1	curti constructii	DA	1.000	33	29	-	
2	arabil	DA	133	33	30	-	

Date referitoare la construcţii

Crt	Număr	Destinaţie construcţie	Supraf. (mp)	Situaţie juridică	Observaţii / Referinţe
A1.1		constructii de locuinte	86	Cu acte	Nr. niveluri:1; S. construita la sol:86 mp;

Lungime Segmente
1) Valorile lungimilor segmentelor sunt obţinute din proiecţie în plan.

Punct început	X / Y	Punct sfârşit	X / Y	Lungime segment (** (m)
1	383.382,047 280.282,324	2	383.380,253 280.291,373	9.225
2	383.380,253 280.291,373	3	383.378,57 280.301,132	9.903
3	383.378,57 280.301,132	4	383.322,174 280.302,914	56.424

Document care conține date cu caracter personal, protejat de prevederile Regulamentului (UE) nr. 679/2016 și Legii 190/2018

Punct început	X / Y	Punct sfârşit	X / Y	Lungime segment (** (m)
4	383.322,174 280.302,914	5	383.315,761 280.303,104	6.416
5	383.315,761 280.303,104	6	383.316,699 280.286,164	16.966
6	383.316,699 280.286,164	7	383.333,774 280.285,327	17.096
7	383.333,774 280.285,327	8	383.345,718 280.284,582	11.967
8	383.345,718 280.284,582	1	383.382,047 280.282,324	36.399

** Lungimile segmentelor sunt determinate în planul de proiecţie Stereo 70 şi sunt rotunjite la 1 milimetru.
*** Distanţa dintre puncte este formată din segmente cumulate ce sunt mai mici decât valoarea 1 milimetru.

Document care conține date cu caracter personal, protejat de prevederile Regulamentului (UE) nr. 679/2016 și Legii 190/2018

DATE DESPRE IMOBILUL NR. 8340

Oficiul de Cadastru şi Publicitate Imobiliară DOLJ
Biroul de Cadastru şi Publicitate Imobiliară Craiova

A. Partea I. Descrierea imobilului

TEREN Intravilan

Adresa: Loc. Urzicuta, Str Cimitirului, Nr. 17, Jud. Dolj, T33, P31,32

Nr. Crt	Nr cadastral Nr. topografic	Suprafaţa* (mp)	Observaţii / Referinţe
A1		1.871	Sector cadastral:12 Teren imprejmuit;

Construcţii

Crt	Nr cadastral Nr. topografic	Adresa	Observaţii / Referinţe
A1.1		Loc. Urzicuta, Str Cimitirului, Nr. 17, Jud. Dolj, T33, P31,32	Nr. niveluri:1; S. construita la sol:78 mp;
A1.2		Loc. Urzicuta, Str Cimitirului, Nr. 17, Jud. Dolj, T33, P31,32	Nr. niveluri:1; S. construita la sol:92 mp;

B. Partea II. Proprietari şi acte

Inscrieri privitoare la dreptul de proprietate şi alte drepturi reale		Referinţe
/		
Act Administrativ nr. TDP 433-9696, din 05/04/1994 emis de CJSDPAT DOLJ;		
B1	Intabulare, drept de PROPRIETATE, dobandit prin Reconstituire, cota actuala 1/1, cota initiala 1/1	A1
	1) **CRÎNGUŞ ELENA**, LIPSA CNP 2) **STANCA VOICA**, LIPSA CNP	
Act Normativ nr. Legea 7, din 13/03/1996 emis de PARLAMENTUL ROMÂNIEI;		
B2	Intabulare, drept de PROPRIETATE, dobandit prin Lege, cota actuala 1/1, cota initiala 1/1	A1.1, A1.2
	1) **CRÎNGUŞ ELENA**, LIPSA CNP 2) **STANCA VOICA**, LIPSA CNP	

C. Partea III. SARCINI .

Inscrieri privind dezmembramintele dreptului de proprietate, drepturi reale de garanţie şi sarcini	Referinţe
NU SUNT	

Document care conține date cu caracter personal, protejat de prevederile Regulamentului (UE) nr. 679/2016 și Legii 190/2018

Anexa Nr. 1 La Partea I

Teren

Nr cadastral	Suprafaţa (mp)*	Observaţii / Referinţe
	1.871	

* Suprafaţa este determinată in planul de proiecţie Stereo 70.

DETALII LINIARE IMOBIL

Date referitoare la teren

Crt	Categorie folosință	Intra vilan	Suprafaţa (mp)	Tarla	Parcelă	Nr. topo	Observaţii / Referinţe
1	curti constructii	DA	1.000	33	31	-	
2	vie	DA	871	33	32	-	

Date referitoare la construcţii

Crt	Număr	Destinaţie construcţie	Supraf. (mp)	Situaţie juridică	Observaţii / Referinţe
A1.1		constructii de locuinte	78	Cu acte	Nr. niveluri:1; S. construita la sol:78 mp;
A1.2		constructii anexa	92	Cu acte	Nr. niveluri:1; S. construita la sol:92 mp;

Lungime Segmente
1) Valorile lungimilor segmentelor sunt obţinute din proiecţie în plan.

Punct început	X / Y	Punct sfârşit	X / Y	Lungime segment (** (m)
1	383.375,789 280.321,653	2	383.373,655 280.337,401	15.892
2	383.373,655 280.337,401	3	383.316,289 280.344,067	57.752

Document care conține date cu caracter personal, protejat de prevederile Regulamentului (UE) nr. 679/2016 și Legii 190/2018

Punct început	X / Y	Punct sfârşit	X / Y	Lungime segment (** (m)
3	383.316,289 280.344,067	4	383.289,813 280.345,955	26.543
4	383.289,813 280.345,955	5	383.289,735 280.318,896	27.059
5	383.289,735 280.318,896	6	383.315,677 280.319,445	25.948
6	383.315,677 280.319,445	7	383.365,943 280.320,969	50.289
7	383.365,943 280.320,969	1	383.375,789 280.321,653	9.87

** Lungimile segmentelor sunt determinate în planul de proiecţie Stereo 70 şi sunt rotunjite la 1 milimetru.
*** Distanţa dintre puncte este formată din segmente cumulate ce sunt mai mici decât valoarea 1 milimetru.

Document care conține date cu caracter personal, protejat de prevederile Regulamentului (UE) nr. 679/2016 și Legii 190/2018

DATE DESPRE IMOBILUL NR. 8341

Oficiul de Cadastru şi Publicitate Imobiliară DOLJ
Biroul de Cadastru şi Publicitate Imobiliară Craiova

A. Partea I. Descrierea imobilului

TEREN Intravilan

Adresa: Loc. Urzicuta, Str Viilor, Nr. 4, Jud. Dolj, T33, P33,34,35,36

Nr. Crt	Nr cadastral Nr. topografic	Suprafaţa* (mp)	Observaţii / Referinţe
A1		3.111	Sector cadastral:12 Teren imprejmuit; Diferenta de 722 mp a fost instrainata conform CF 30101

B. Partea II. Proprietari şi acte

Inscrieri privitoare la dreptul de proprietate şi alte drepturi reale		Referinţe
/		
Act Administrativ nr. TDP 167-9677, din 23/09/1993 emis de CJSDPAT DOLJ;		
B1	Intabulare, drept de PROPRIETATE, dobandit prin Reconstituire, cota actuala 1/1, cota initiala 1/1	A1
	1) **BANĂ ANA**, LIPSA CNP	

C. Partea III. SARCINI .

Inscrieri privind dezmembramintele dreptului de proprietate, drepturi reale de garanţie şi sarcini	Referinţe
NU SUNT	

Anexa Nr. 1 La Partea I

Teren

Nr cadastral	Suprafaţa (mp)*	Observaţii / Referinţe
	3.111	Diferenta de 722 mp a fost instrainata conform CF 30101

* Suprafaţa este determinată in planul de proiecţie Stereo 70.

DETALII LINIARE IMOBIL

Date referitoare la teren

Crt	Categorie folosință	Intra vilan	Suprafaţa (mp)	Tarla	Parcelă	Nr. topo	Observaţii / Referinţe
1	curti constructii	DA	1.000	33	35	-	
2	arabil	DA	320	33	33	-	
3	arabil	DA	752	33	36	-	
4	vie	DA	1.039	33	34	-	

Lungime Segmente
1) Valorile lungimilor segmentelor sunt obţinute din proiecţie în plan.

Punct început	X / Y	Punct sfârşit	X / Y	Lungime segment (** (m)
1	383.373,655 280.337,401	2	383.368,016 280.378,415	41.4
2	383.368,016 280.378,415	3	383.365,922 280.389,023	10.813
3	383.365,922 280.389,023	4	383.344,451 280.389,499	21.476

Document care conține date cu caracter personal, protejat de prevederile Regulamentului (UE) nr. 679/2016 și Legii 190/2018

Punct început	X / Y	Punct sfârşit	X / Y	Lungime segment (** (m)
4	383.344,451 280.389,499	5	383.344,88 280.356,072	33.43
5	383.344,88 280.356,072	6	383.322,752 280.356,931	22.145
6	383.322,752 280.356,931	7	383.322,658 280.389,725	32.794
7	383.322,658 280.389,725	8	383.314,033 280.390,279	8.643
8	383.314,033 280.390,279	9	383.288,859 280.391,22	25.192
9	383.288,859 280.391,22	10	383.289,494 280.361,087	30.14
10	383.289,494 280.361,087	11	383.289,813 280.345,955	15.135
11	383.289,813 280.345,955	12	383.316,289 280.344,067	26.543
12	383.316,289 280.344,067	1	383.373,655 280.337,401	57.752

** Lungimile segmentelor sunt determinate în planul de proiecţie Stereo 70 şi sunt rotunjite la 1 milimetru.
*** Distanţa dintre puncte este formată din segmente cumulate ce sunt mai mici decât valoarea 1 milimetru.

Document care conține date cu caracter personal, protejat de prevederile Regulamentului (UE) nr. 679/2016 și Legii 190/2018

DATE DESPRE IMOBILUL NR. 8342

Oficiul de Cadastru şi Publicitate Imobiliară DOLJ
Biroul de Cadastru şi Publicitate Imobiliară Craiova

A. Partea I. Descrierea imobilului

TEREN Intravilan

Adresa: Loc. Urzicuta, Str Prunilor, Nr. FN, Jud. Dolj, T33, P24

Nr. Crt	Nr cadastral Nr. topografic	Suprafaţa* (mp)	Observaţii / Referinţe
A1		1.454	Sector cadastral:12 Teren imprejmuit;

B. Partea II. Proprietari şi acte

Inscrieri privitoare la dreptul de proprietate şi alte drepturi reale		Referinţe
/		
Act Administrativ nr. TDP 526-9623, din 18/11/1994 emis de CJSDPAT DOLJ;		
B1	Intabulare, drept de PROPRIETATE, dobandit prin Reconstituire, cota actuala 1/1, cota initiala 1/1	A1
	1) **RADU PETRE**, LIPSA CNP	

C. Partea III. SARCINI .

Inscrieri privind dezmembramintele dreptului de proprietate, drepturi reale de garanţie şi sarcini	Referinţe
NU SUNT	

Document care conține date cu caracter personal, protejat de prevederile Regulamentului (UE) nr. 679/2016 și Legii 190/2018

Anexa Nr. 1 La Partea I

Teren

Nr cadastral	Suprafaţa (mp)*	Observaţii / Referinţe
	1.454	

* Suprafaţa este determinată in planul de proiecţie Stereo 70.

DETALII LINIARE IMOBIL

Date referitoare la teren

Crt	Categorie folosință	Intra vilan	Suprafaţa (mp)	Tarla	Parcelă	Nr. topo	Observaţii / Referinţe
1	arabil	DA	1.454	33	24	-	

Lungime Segmente
1) Valorile lungimilor segmentelor sunt obţinute din proiecţie în plan.

Punct început	X / Y	Punct sfârşit	X / Y	Lungime segment (** (m)
1	383.321,114 280.224,507	2	383.353,179 280.220,459	32.32
2	383.353,179 280.220,459	3	383.346,355 280.253,125	33.371
3	383.346,355 280.253,125	4	383.335,832 280.253,466	10.529
4	383.335,832 280.253,466	5	383.333,774 280.285,327	31.927
5	383.333,774 280.285,327	6	383.316,699 280.286,164	17.096

Document care conține date cu caracter personal, protejat de prevederile Regulamentului (UE) nr. 679/2016 și Legii 190/2018

Punct început	X / Y	Punct sfârşit	X / Y	Lungime segment (** (m)
6	383.316,699 280.286,164	1	383.321,114 280.224,507	61.815

** Lungimile segmentelor sunt determinate în planul de proiecţie Stereo 70 şi sunt rotunjite la 1 milimetru.
*** Distanţa dintre puncte este formată din segmente cumulate ce sunt mai mici decât valoarea 1 milimetru.

Document care conține date cu caracter personal, protejat de prevederile Regulamentului (UE) nr. 679/2016 și Legii 190/2018

DATE DESPRE IMOBILUL NR. 8343

Oficiul de Cadastru şi Publicitate Imobiliară DOLJ
Biroul de Cadastru şi Publicitate Imobiliară Craiova

A. Partea I. Descrierea imobilului

TEREN Intravilan

Adresa: Loc. Urzicuta, Str Cimitirului, Nr. 15, Jud. Dolj, T33, P20,21,22,23

Nr. Crt	Nr cadastral Nr. topografic	Suprafaţa* (mp)	Observaţii / Referinţe
A1		3.484	Sector cadastral:12 Teren imprejmuit;

Construcţii

Crt	Nr cadastral Nr. topografic	Adresa	Observaţii / Referinţe
A1.1		Loc. Urzicuta, Str Cimitirului, Nr. 15, Jud. Dolj, T33, P20,21,22,23	Nr. niveluri:2; S. construita la sol:83 mp;
A1.2		Loc. Urzicuta, Str Cimitirului, Nr. 15, Jud. Dolj, T33, P20,21,22,23	Nr. niveluri:1; S. construita la sol:71 mp;
A1.3		Loc. Urzicuta, Str Cimitirului, Nr. 15, Jud. Dolj, T33, P20,21,22,23	Nr. niveluri:1; S. construita la sol:73 mp;
A1.4		Loc. Urzicuta, Str Cimitirului, Nr. 15, Jud. Dolj, T33, P20,21,22,23	Nr. niveluri:1; S. construita la sol:35 mp;
A1.5		Loc. Urzicuta, Str Cimitirului, Nr. 15, Jud. Dolj, T33, P20,21,22,23	Nr. niveluri:1; S. construita la sol:24 mp;

B. Partea II. Proprietari şi acte

Inscrieri privitoare la dreptul de proprietate şi alte drepturi reale		Referinţe
/		
Act Administrativ nr. TDP 383-2163, din 09/03/1994 emis de CJSDPAT DOLJ;		
B1	Intabulare, drept de PROPRIETATE, dobandit prin Reconstituire, cota actuala 1/1, cota initiala 1/1	A1
	1) **STANCA VASILE**, LIPSA CNP	
Act Normativ nr. Legea 7, din 13/03/1996 emis de PARLAMENTUL ROMÂNIEI;		
B2	Intabulare, drept de PROPRIETATE, dobandit prin Lege, cota actuala 1/1, cota initiala 1/1	A1.1, A1.2, A1.3, A1.4, A1.5
	1) **STANCA VASILE**, LIPSA CNP	

C. Partea III. SARCINI .

Inscrieri privind dezmembramintele dreptului de proprietate, drepturi reale de garanţie şi sarcini	Referinţe
NU SUNT	

Document care conține date cu caracter personal, protejat de prevederile Regulamentului (UE) nr. 679/2016 și Legii 190/2018

Anexa Nr. 1 La Partea I

Teren

Nr cadastral	Suprafaţa (mp)*	Observaţii / Referinţe
	3.484	

* Suprafaţa este determinată in planul de proiecţie Stereo 70.

DETALII LINIARE IMOBIL

Date referitoare la teren

Crt	Categorie folosință	Intra vilan	Suprafaţa (mp)	Tarla	Parcelă	Nr. topo	Observaţii / Referinţe
1	curti constructii	DA	1.000	33	23	-	
2	arabil	DA	1.322	33	20	-	
3	arabil	DA	366	33	22	-	
4	vie	DA	796	33	21	-	

Date referitoare la construcţii

Crt	Număr	Destinaţie construcţie	Supraf. (mp)	Situaţie juridică	Observaţii / Referinţe
A1.1		constructii de locuinte	83	Cu acte	Nr. niveluri:2; S. construita la sol:83 mp;
A1.2		constructii de locuinte	71	Cu acte	Nr. niveluri:1; S. construita la sol:71 mp;
A1.3		constructii anexa	73	Cu acte	Nr. niveluri:1; S. construita la sol:73 mp;
A1.4		constructii anexa	35	Cu acte	Nr. niveluri:1; S. construita la sol:35 mp;
A1.5		constructii anexa	24	Cu acte	Nr. niveluri:1; S. construita la sol:24 mp;

Document care conține date cu caracter personal, protejat de prevederile Regulamentului (UE) nr. 679/2016 și Legii 190/2018

Lungime Segmente
1) Valorile lungimilor segmentelor sunt obţinute din proiecţie în plan.

Punct început	X / Y	Punct sfârşit	X / Y	Lungime segment (** (m)
1	383.315,761 280.303,104	2	383.322,174 280.302,914	6.416
2	383.322,174 280.302,914	3	383.378,57 280.301,132	56.424
3	383.378,57 280.301,132	4	383.375,789 280.321,653	20.709
4	383.375,789 280.321,653	5	383.365,943 280.320,969	9.87
5	383.365,943 280.320,969	6	383.315,677 280.319,445	50.289
6	383.315,677 280.319,445	7	383.289,735 280.318,896	25.948
7	383.289,735 280.318,896	8	383.289,707 280.309,349	9.547
8	383.289,707 280.309,349	9	383.295,561 280.228,173	81.387
9	383.295,561 280.228,173	10	383.321,114 280.224,507	25.815
10	383.321,114 280.224,507	11	383.316,699 280.286,164	61.815
11	383.316,699 280.286,164	1	383.315,761 280.303,104	16.966

** Lungimile segmentelor sunt determinate în planul de proiecţie Stereo 70 şi sunt rotunjite la 1 milimetru.
*** Distanţa dintre puncte este formată din segmente cumulate ce sunt mai mici decât valoarea 1 milimetru.

Document care conține date cu caracter personal, protejat de prevederile Regulamentului (UE) nr. 679/2016 și Legii 190/2018

DATE DESPRE IMOBILUL NR. 8344

Oficiul de Cadastru şi Publicitate Imobiliară DOLJ
Biroul de Cadastru şi Publicitate Imobiliară Craiova

A. Partea I. Descrierea imobilului

Nr. CF vechi:57
Nr. cadastral vechi:91

TEREN Intravilan

Adresa: Loc. Urzicuta, Str Viilor, Nr. 4, Jud. Dolj, T33, P33,34,35,36

Nr. Crt	Nr cadastral Nr. topografic	Suprafaţa* (mp)	Observaţii / Referinţe
A1	30101	727	Sector cadastral:12 Teren imprejmuit; teren din acte in suprafata de 721,78 mp

Construcţii

Crt	Nr cadastral Nr. topografic	Adresa	Observaţii / Referinţe
A1.1	30101-C1	Loc. Urzicuta, Str Viilor, Nr. 4, Jud. Dolj, T33, P33,34,35,36	Nr. niveluri:1; S. construita la sol:91 mp;

B. Partea II. Proprietari şi acte

Inscrieri privitoare la dreptul de proprietate şi alte drepturi reale		Referinţe
182486 / 28/12/2016		
Act Notarial nr. CONTRACT DE VANZARE NR 1822, din 28/12/2016 emis de GIURCAN TITU;		
B2	Intabulare, drept de PROPRIETATE, dobandit prin Conventie, cota actuala 1/1, cota initiala 1/1	A1, A1.1
	1) **DUMITRU RĂZVAN-FLORIN**	

C. Partea III. SARCINI .

Inscrieri privind dezmembramintele dreptului de proprietate, drepturi reale de garanţie şi sarcini	Referinţe
NU SUNT	

Document care conține date cu caracter personal, protejat de prevederile Regulamentului (UE) nr. 679/2016 și Legii 190/2018

Anexa Nr. 1 La Partea I

Teren

Nr cadastral	Suprafaţa (mp)*	Observaţii / Referinţe
30101	727	teren din acte in suprafata de 721,78 mp

* Suprafaţa este determinată in planul de proiecţie Stereo 70.

DETALII LINIARE IMOBIL

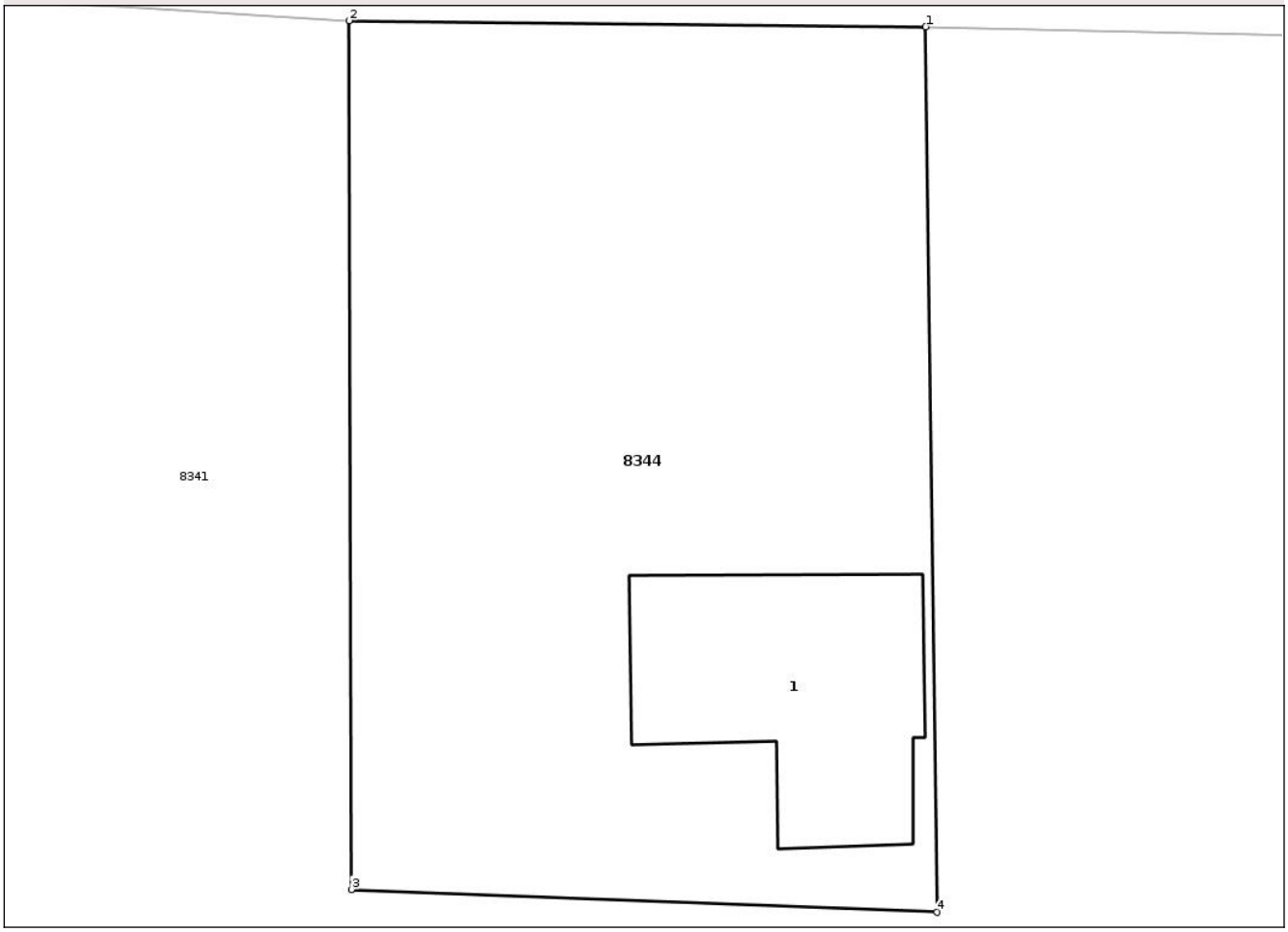

Date referitoare la teren

Crt	Categorie folosință	Intra vilan	Suprafaţa (mp)	Tarla	Parcelă	Nr. topo	Observaţii / Referinţe
1	curti constructii	DA	727	33	33,34,35,36	-	

Date referitoare la construcţii

Crt	Număr	Destinaţie construcţie	Supraf. (mp)	Situaţie juridică	Observaţii / Referinţe
A1.1	30101-C1	constructii de locuinte	91	Cu acte	Nr. niveluri:1; S. construita la sol:91 mp;

Lungime Segmente
1) Valorile lungimilor segmentelor sunt obţinute din proiecţie în plan.

Punct început	X / Y	Punct sfârşit	X / Y	Lungime segment (** (m)
1	383.344,451 280.389,499	2	383.322,658 280.389,725	21.794
2	383.322,658 280.389,725	3	383.322,752 280.356,931	32.794
3	383.322,752 280.356,931	4	383.344,88 280.356,072	22.145
4	383.344,88 280.356,072	1	383.344,451 280.389,499	33.43

Document care conține date cu caracter personal, protejat de prevederile Regulamentului (UE) nr. 679/2016 și Legii 190/2018

** Lungimile segmentelor sunt determinate în planul de proiecţie Stereo 70 şi sunt rotunjite la 1 milimetru.
*** Distanţa dintre puncte este formată din segmente cumulate ce sunt mai mici decât valoarea 1 milimetru.

Document care conține date cu caracter personal, protejat de prevederile Regulamentului (UE) nr. 679/2016 și Legii 190/2018

DATE DESPRE IMOBILUL NR. 8345

Oficiul de Cadastru şi Publicitate Imobiliară DOLJ
Biroul de Cadastru şi Publicitate Imobiliară Craiova

A. Partea I. Descrierea imobilului

TEREN Intravilan

Adresa: Loc. Urzicuta, Str Prunilor, Nr. 3, Jud. Dolj, T33, P17,18,19

Nr. Crt	Nr cadastral Nr. topografic	Suprafaţa* (mp)	Observaţii / Referinţe
A1		2.714	Sector cadastral:12 Teren imprejmuit;

Construcţii

Crt	Nr cadastral Nr. topografic	Adresa	Observaţii / Referinţe
A1.1		Loc. Urzicuta, Str Prunilor, Nr. 3, Jud. Dolj, T33, P17,18,19	Nr. niveluri:1; S. construita la sol:57 mp;
A1.2		Loc. Urzicuta, Str Prunilor, Nr. 3, Jud. Dolj, T33, P17,18,19	Nr. niveluri:1; S. construita la sol:46 mp;

B. Partea II. Proprietari şi acte

Inscrieri privitoare la dreptul de proprietate şi alte drepturi reale		Referinţe
/		
Act Administrativ nr. TDP 725-2182, din 31/05/1995 emis de CJSDPAT DOLJ;		
B1	Intabulare, drept de PROPRIETATE, dobandit prin Reconstituire, cota actuala 1/1, cota initiala 1/1	A1
	1) **ANGHELESCU CONSTANTINA**, LIPSA CNP	
Act Normativ nr. Legea 7, din 13/03/1996 emis de PARLAMENTUL ROMÂNIEI;		
B2	Intabulare, drept de PROPRIETATE, dobandit prin Lege, cota actuala 1/1, cota initiala 1/1	A1.1, A1.2
	1) **ANGHELESCU CONSTANTINA**, LIPSA CNP	

C. Partea III. SARCINI .

Inscrieri privind dezmembramintele dreptului de proprietate, drepturi reale de garanţie şi sarcini	Referinţe
NU SUNT	

Document care conține date cu caracter personal, protejat de prevederile Regulamentului (UE) nr. 679/2016 și Legii 190/2018

Anexa Nr. 1 La Partea I

Teren

Nr cadastral	Suprafaţa (mp)*	Observaţii / Referinţe
	2.714	

* Suprafaţa este determinată in planul de proiecţie Stereo 70.

DETALII LINIARE IMOBIL

Date referitoare la teren

Crt	Categorie folosință	Intra vilan	Suprafaţa (mp)	Tarla	Parcelă	Nr. topo	Observaţii / Referinţe
1	curti constructii	DA	1.000	33	17	-	
2	arabil	DA	714	33	18	-	
3	vie	DA	1.000	33	19	-	

Date referitoare la construcţii

Crt	Număr	Destinaţie construcţie	Supraf. (mp)	Situaţie juridică	Observaţii / Referinţe
A1.1		constructii de locuinte	57	Cu acte	Nr. niveluri:1; S. construita la sol:57 mp;
A1.2		constructii anexa	46	Cu acte	Nr. niveluri:1; S. construita la sol:46 mp;

Lungime Segmente

1) Valorile lungimilor segmentelor sunt obţinute din proiecţie în plan.

Punct început	X / Y	Punct sfârşit	X / Y	Lungime segment (** (m)
1	383.257,522 280.310,445	2	383.257,606 280.297,72	12.725

Document care conține date cu caracter personal, protejat de prevederile Regulamentului (UE) nr. 679/2016 și Legii 190/2018

Punct început	X / Y	Punct sfârşit	X / Y	Lungime segment (** (m)
2	383.257,606 280.297,72	3	383.257,695 280.284,899	12.821
3	383.257,695 280.284,899	4	383.259,983 280.232,22	52.729
4	383.259,983 280.232,22	5	383.295,561 280.228,173	35.807
5	383.295,561 280.228,173	6	383.289,707 280.309,349	81.387
6	383.289,707 280.309,349	1	383.257,522 280.310,445	32.204

** Lungimile segmentelor sunt determinate în planul de proiecţie Stereo 70 şi sunt rotunjite la 1 milimetru.
*** Distanţa dintre puncte este formată din segmente cumulate ce sunt mai mici decât valoarea 1 milimetru.

Document care conține date cu caracter personal, protejat de prevederile Regulamentului (UE) nr. 679/2016 și Legii 190/2018

DATE DESPRE IMOBILUL NR. 8346

Oficiul de Cadastru şi Publicitate Imobiliară DOLJ
Biroul de Cadastru şi Publicitate Imobiliară Craiova

A. Partea I. Descrierea imobilului

TEREN Intravilan

Adresa: Loc. Urzicuta, Str Viilor, Nr. 2, Jud. Dolj, T33, P37,38,39

Nr. Crt	Nr cadastral Nr. topografic	Suprafaţa* (mp)	Observaţii / Referinţe
A1		2.695	Sector cadastral:12 Teren imprejmuit;

Construcţii

Crt	Nr cadastral Nr. topografic	Adresa	Observaţii / Referinţe
A1.1		Loc. Urzicuta, Str Viilor, Nr. 2, Jud. Dolj, T33, P37,38,39	Nr. niveluri:1; S. construita la sol:86 mp;

B. Partea II. Proprietari şi acte

Inscrieri privitoare la dreptul de proprietate şi alte drepturi reale		Referinţe
/		
Act Administrativ nr. TDP 942-44621, din 28/08/1996 emis de CJSDPAT DOLJ;		
B1	Intabulare, drept de PROPRIETATE, dobandit prin Reconstituire, cota actuala 1/1, cota initiala 1/1	A1
	1) **BANĂ ROMAN**, LIPSA CNP	
Act Normativ nr. Legea 7, din 13/03/1996 emis de PARLAMENTUL ROMÂNIEI;		
B2	Intabulare, drept de PROPRIETATE, dobandit prin Lege, cota actuala 1/1, cota initiala 1/1	A1.1
	1) **BANĂ ROMAN**, LIPSA CNP	

C. Partea III. SARCINI .

Inscrieri privind dezmembramintele dreptului de proprietate, drepturi reale de garanţie şi sarcini	Referinţe
NU SUNT	

Document care conține date cu caracter personal, protejat de prevederile Regulamentului (UE) nr. 679/2016 și Legii 190/2018

Anexa Nr. 1 La Partea I

Teren

Nr cadastral	Suprafaţa (mp)*	Observaţii / Referinţe
	2.695	

* Suprafaţa este determinată in planul de proiecţie Stereo 70.

DETALII LINIARE IMOBIL

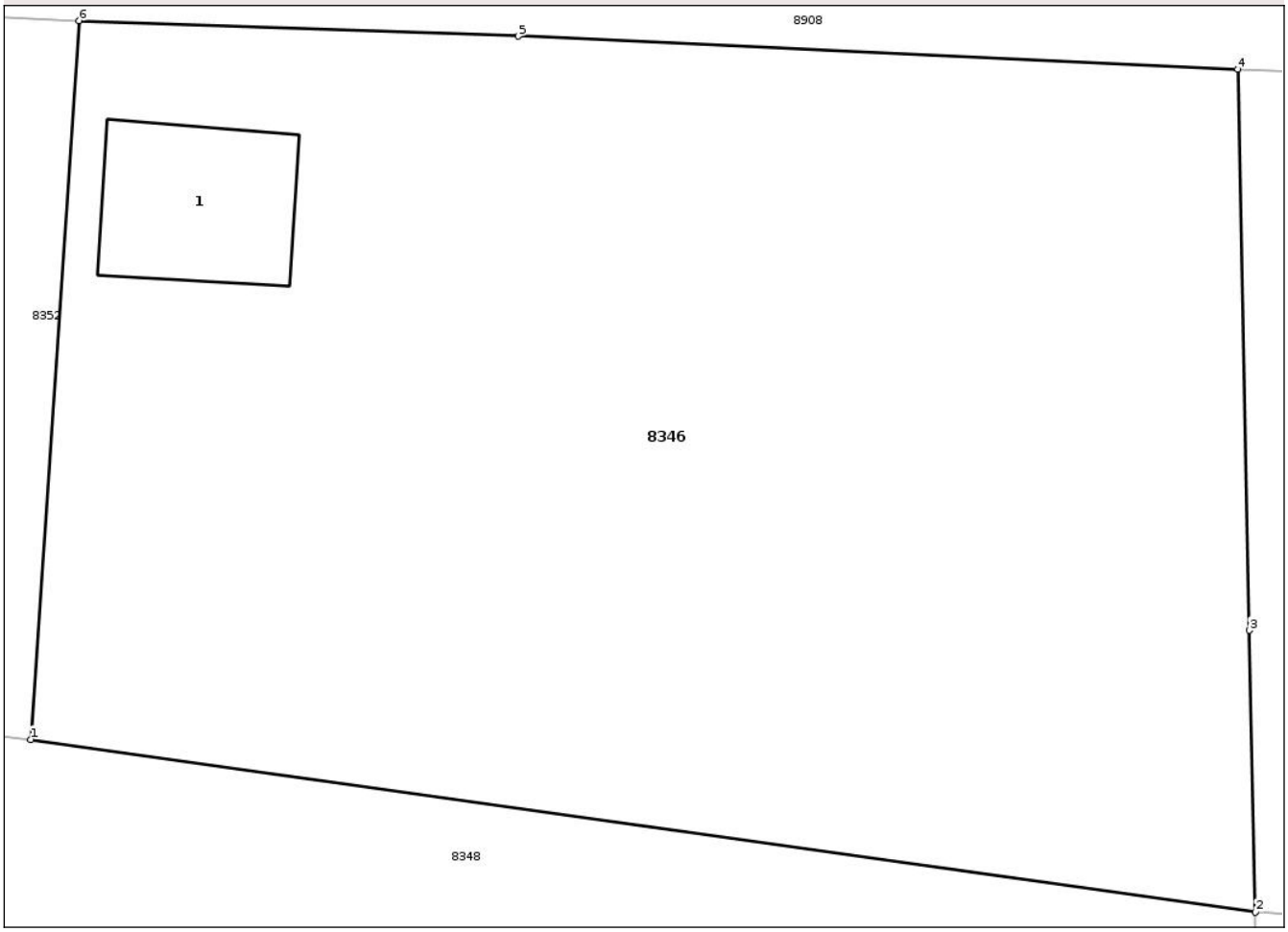

Date referitoare la teren

Crt	Categorie folosință	Intra vilan	Suprafaţa (mp)	Tarla	Parcelă	Nr. topo	Observaţii / Referinţe
1	curti constructii	DA	1.000	33	39	-	
2	arabil	DA	809	33	38	-	
3	vie	DA	886	33	37	-	

Date referitoare la construcţii

Crt	Număr	Destinaţie construcţie	Supraf. (mp)	Situaţie juridică	Observaţii / Referinţe
A1.1		constructii de locuinte	86	Cu acte	Nr. niveluri:1; S. construita la sol:86 mp;

Lungime Segmente
1) Valorile lungimilor segmentelor sunt obţinute din proiecţie în plan.

Punct început	X / Y	Punct sfârşit	X / Y	Lungime segment (** (m)
1	383.223,999 280.355,223	2	383.289,813 280.345,955	66.463
2	383.289,813 280.345,955	3	383.289,494 280.361,087	15.135

Document care conține date cu caracter personal, protejat de prevederile Regulamentului (UE) nr. 679/2016 și Legii 190/2018

Punct început	X / Y	Punct sfârşit	X / Y	Lungime segment (** (m)
3	383.289,494 280.361,087	4	383.288,859 280.391,22	30.14
4	383.288,859 280.391,22	5	383.250,215 280.392,982	38.684
5	383.250,215 280.392,982	6	383.226,591 280.393,814	23.639
6	383.226,591 280.393,814	1	383.223,999 280.355,223	38.678

** Lungimile segmentelor sunt determinate în planul de proiecţie Stereo 70 şi sunt rotunjite la 1 milimetru.
*** Distanţa dintre puncte este formată din segmente cumulate ce sunt mai mici decât valoarea 1 milimetru.

Document care conține date cu caracter personal, protejat de prevederile Regulamentului (UE) nr. 679/2016 și Legii 190/2018

DATE DESPRE IMOBILUL NR. 8347

Oficiul de Cadastru şi Publicitate Imobiliară DOLJ
Biroul de Cadastru şi Publicitate Imobiliară Craiova

A. Partea I. Descrierea imobilului

TEREN Intravilan

Adresa: Loc. Urzicuta, Str Prunilor, Nr. 1, Jud. Dolj, T33, P15,16

Nr. Crt	Nr cadastral Nr. topografic	Suprafaţa* (mp)	Observaţii / Referinţe
A1		1.772	Sector cadastral:12 Teren imprejmuit;

Construcţii

Crt	Nr cadastral Nr. topografic	Adresa	Observaţii / Referinţe
A1.1		Loc. Urzicuta, Str Prunilor, Nr. 1, Jud. Dolj, T33, P15,16	Nr. niveluri:1; S. construita la sol:49 mp;
A1.2		Loc. Urzicuta, Str Prunilor, Nr. 1, Jud. Dolj, T33, P15,16	Nr. niveluri:1; S. construita la sol:64 mp;

B. Partea II. Proprietari şi acte

Inscrieri privitoare la dreptul de proprietate şi alte drepturi reale		Referinţe
/		
Act Administrativ nr. TDP 722-2182, din 31/05/1995 emis de CJSDPAT DOLJ;		
B1	Intabulare, drept de PROPRIETATE, dobandit prin Reconstituire, cota actuala 1/1, cota initiala 1/1	A1
	1) **IGNAT MARIN**, LIPSA CNP	
Act Normativ nr. Legea 7, din 13/03/1996 emis de PARLAMENTUL ROMÂNIEI;		
B2	Intabulare, drept de PROPRIETATE, dobandit prin Lege, cota actuala 1/1, cota initiala 1/1	A1.1, A1.2
	1) **IGNAT MARIN**, LIPSA CNP	

C. Partea III. SARCINI .

Inscrieri privind dezmembramintele dreptului de proprietate, drepturi reale de garanţie şi sarcini	Referinţe
NU SUNT	

Document care conține date cu caracter personal, protejat de prevederile Regulamentului (UE) nr. 679/2016 și Legii 190/2018

Anexa Nr. 1 La Partea I

Teren

Nr cadastral	Suprafaţa (mp)*	Observaţii / Referinţe
	1.772	

* Suprafaţa este determinată in planul de proiecţie Stereo 70.

DETALII LINIARE IMOBIL

Date referitoare la teren

Crt	Categorie folosință	Intra vilan	Suprafaţa (mp)	Tarla	Parcelă	Nr. topo	Observaţii / Referinţe
1	curti constructii	DA	1.000	33	16	-	
2	arabil	DA	772	33	15	-	

Date referitoare la construcţii

Crt	Număr	Destinaţie construcţie	Supraf. (mp)	Situaţie juridică	Observaţii / Referinţe
A1.1		constructii de locuinte	49	Cu acte	Nr. niveluri:1; S. construita la sol:49 mp;
A1.2		constructii anexa	64	Cu acte	Nr. niveluri:1; S. construita la sol:64 mp;

Lungime Segmente
1) Valorile lungimilor segmentelor sunt obţinute din proiecţie în plan.

Punct început	X / Y	Punct sfârşit	X / Y	Lungime segment (** (m)
1	383.220,631 280.256,353	2	383.219,275 280.237,056	19.345
2	383.219,275 280.237,056	3	383.259,983 280.232,22	40.994

Document care conține date cu caracter personal, protejat de prevederile Regulamentului (UE) nr. 679/2016 și Legii 190/2018

Punct început	X / Y	Punct sfârşit	X / Y	Lungime segment (** (m)
3	383.259,983 280.232,22	4	383.257,695 280.284,899	52.729
4	383.257,695 280.284,899	5	383.236,831 280.286,727	20.944
5	383.236,831 280.286,727	6	383.236,572 280.273,62	13.11
6	383.236,572 280.273,62	7	383.221,992 280.275,1	14.655
7	383.221,992 280.275,1	1	383.220,631 280.256,353	18.796

** Lungimile segmentelor sunt determinate în planul de proiecţie Stereo 70 şi sunt rotunjite la 1 milimetru.
*** Distanţa dintre puncte este formată din segmente cumulate ce sunt mai mici decât valoarea 1 milimetru.

Document care conține date cu caracter personal, protejat de prevederile Regulamentului (UE) nr. 679/2016 și Legii 190/2018

DATE DESPRE IMOBILUL NR. 8348

Oficiul de Cadastru şi Publicitate Imobiliară DOLJ
Biroul de Cadastru şi Publicitate Imobiliară Craiova

A. Partea I. Descrierea imobilului

TEREN Intravilan

Adresa: Loc. Urzicuta, Str Petre Udrea, Nr. 32, Jud. Dolj, T33, P3,4

Nr. Crt	Nr cadastral Nr. topografic	Suprafaţa* (mp)	Observaţii / Referinţe
A1		4.776	Sector cadastral:12 Teren imprejmuit;

Construcţii

Crt	Nr cadastral Nr. topografic	Adresa	Observaţii / Referinţe
A1.1		Loc. Urzicuta, Str Petre Udrea, Nr. 32, Jud. Dolj, T33, P3,4	Nr. niveluri:1; S. construita la sol:71 mp;
A1.2		Loc. Urzicuta, Str Petre Udrea, Nr. 32, Jud. Dolj, T33, P3,4	Nr. niveluri:1; S. construita la sol:86 mp;
A1.3		Loc. Urzicuta, Str Petre Udrea, Nr. 32, Jud. Dolj, T33, P3,4	Nr. niveluri:1; S. construita la sol:62 mp;
A1.4		Loc. Urzicuta, Str Petre Udrea, Nr. 32, Jud. Dolj, T33, P3,4	Nr. niveluri:1; S. construita la sol:115 mp;

B. Partea II. Proprietari şi acte

Inscrieri privitoare la dreptul de proprietate şi alte drepturi reale		Referinţe
/		
Hotarare Judecatoreasca nr. SC 311, din 02/02/2012 emis de JUDECATORIA BAILESTI;		
B1	Intabulare, drept de PROPRIETATE, dobandit prin Iesire Din Indiviziune, cota actuala 1/1, cota initiala 1/1	A1
	1) **Selescu Florea**, LIPSA CNP	
Act Normativ nr. Legea 7, din 13/03/1996 emis de PARLAMENTUL ROMÂNIEI;		
B2	Intabulare, drept de PROPRIETATE, dobandit prin Lege, cota actuala 1/1, cota initiala 1/1	A1.1, A1.2, A1.3, A1.4
	1) **Selescu Florea**, LIPSA CNP	

C. Partea III. SARCINI .

Inscrieri privind dezmembramintele dreptului de proprietate, drepturi reale de garanţie şi sarcini	Referinţe
NU SUNT	

Document care conține date cu caracter personal, protejat de prevederile Regulamentului (UE) nr. 679/2016 și Legii 190/2018

Anexa Nr. 1 La Partea I

Teren

Nr cadastral	Suprafaţa (mp)*	Observaţii / Referinţe
	4.776	

* Suprafaţa este determinată in planul de proiecţie Stereo 70.

DETALII LINIARE IMOBIL

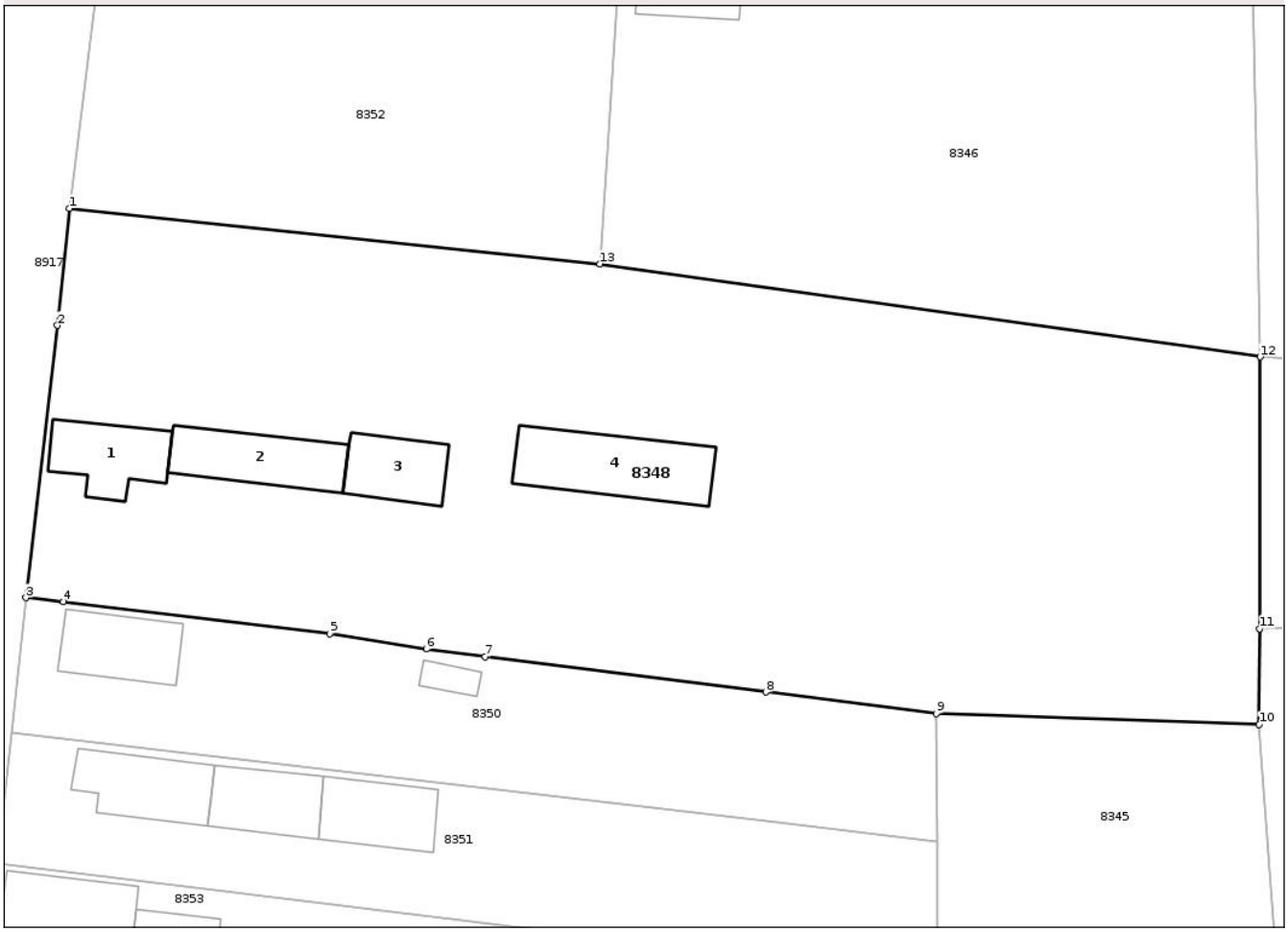

Date referitoare la teren

Crt	Categorie folosință	Intra vilan	Suprafaţa (mp)	Tarla	Parcelă	Nr. topo	Observaţii / Referinţe
1	curti constructii	DA	1.000	33	4	-	
2	arabil	DA	3.776	33	3	-	

Date referitoare la construcţii

Crt	Număr	Destinaţie construcţie	Supraf. (mp)	Situaţie juridică	Observaţii / Referinţe
A1.1		constructii de locuinte	71	Cu acte	Nr. niveluri:1; S. construita la sol:71 mp;
A1.2		constructii anexa	86	Cu acte	Nr. niveluri:1; S. construita la sol:86 mp;
A1.3		constructii anexa	62	Cu acte	Nr. niveluri:1; S. construita la sol:62 mp;
A1.4		constructii anexa	115	Cu acte	Nr. niveluri:1; S. construita la sol:115 mp;

Lungime Segmente

1) Valorile lungimilor segmentelor sunt obţinute din proiecţie în plan.

Punct început	X / Y	Punct sfârşit	X / Y	Lungime segment (** (m)
1	383.171,151 280.360,743	2	383.169,921 280.349,084	11.724

Document care conține date cu caracter personal, protejat de prevederile Regulamentului (UE) nr. 679/2016 și Legii 190/2018

Punct început	X / Y	Punct sfârşit	X / Y	Lungime segment (** (m)
2	383.169,921 280.349,084	3	383.166,786 280.321,976	27.289
3	383.166,786 280.321,976	4	383.170,519 280.321,581	3.754
4	383.170,519 280.321,581	5	383.197,053 280.318,384	26.726
5	383.197,053 280.318,384	6	383.206,69 280.316,871	9.755
6	383.206,69 280.316,871	7	383.212,553 280.316,13	5.91
7	383.212,553 280.316,13	8	383.240,537 280.312,592	28.207
8	383.240,537 280.312,592	9	383.257,522 280.310,445	17.12
9	383.257,522 280.310,445	10	383.289,707 280.309,349	32.204
10	383.289,707 280.309,349	11	383.289,735 280.318,896	9.547
11	383.289,735 280.318,896	12	383.289,813 280.345,955	27.059
12	383.289,813 280.345,955	13	383.223,999 280.355,223	66.463
13	383.223,999 280.355,223	1	383.171,151 280.360,743	53.136

** Lungimile segmentelor sunt determinate în planul de proiecţie Stereo 70 şi sunt rotunjite la 1 milimetru.
*** Distanţa dintre puncte este formată din segmente cumulate ce sunt mai mici decât valoarea 1 milimetru.

Document care conține date cu caracter personal, protejat de prevederile Regulamentului (UE) nr. 679/2016 și Legii 190/2018

DATE DESPRE IMOBILUL NR. 8349

Oficiul de Cadastru şi Publicitate Imobiliară DOLJ
Biroul de Cadastru şi Publicitate Imobiliară Craiova

A. Partea I. Descrierea imobilului

TEREN Intravilan

Adresa: Loc. Urzicuta, Str Petre Udrea, Nr. FN, Jud. Dolj, T33, P14

Nr. Crt	Nr cadastral Nr. topografic	Suprafaţa* (mp)	Observaţii / Referinţe
A1		112	Sector cadastral:12 Teren imprejmuit;

B. Partea II. Proprietari şi acte

Inscrieri privitoare la dreptul de proprietate şi alte drepturi reale		Referinţe
/		
Act Administrativ nr. TDP 932-44621, din 26/08/1996 emis de CJSDPAT DOLJ;		
B1	Intabulare, drept de PROPRIETATE, dobandit prin Reconstituire, cota actuala 1/1, cota initiala 1/1	A1
	1) **DOCEA FLORICA**, LIPSA CNP	

C. Partea III. SARCINI .

Inscrieri privind dezmembramintele dreptului de proprietate, drepturi reale de garanţie şi sarcini	Referinţe
NU SUNT	

Document care conține date cu caracter personal, protejat de prevederile Regulamentului (UE) nr. 679/2016 și Legii 190/2018

Anexa Nr. 1 La Partea I

Teren

Nr cadastral	Suprafaţa (mp)*	Observaţii / Referinţe
	112	

* Suprafaţa este determinată in planul de proiecţie Stereo 70.

DETALII LINIARE IMOBIL

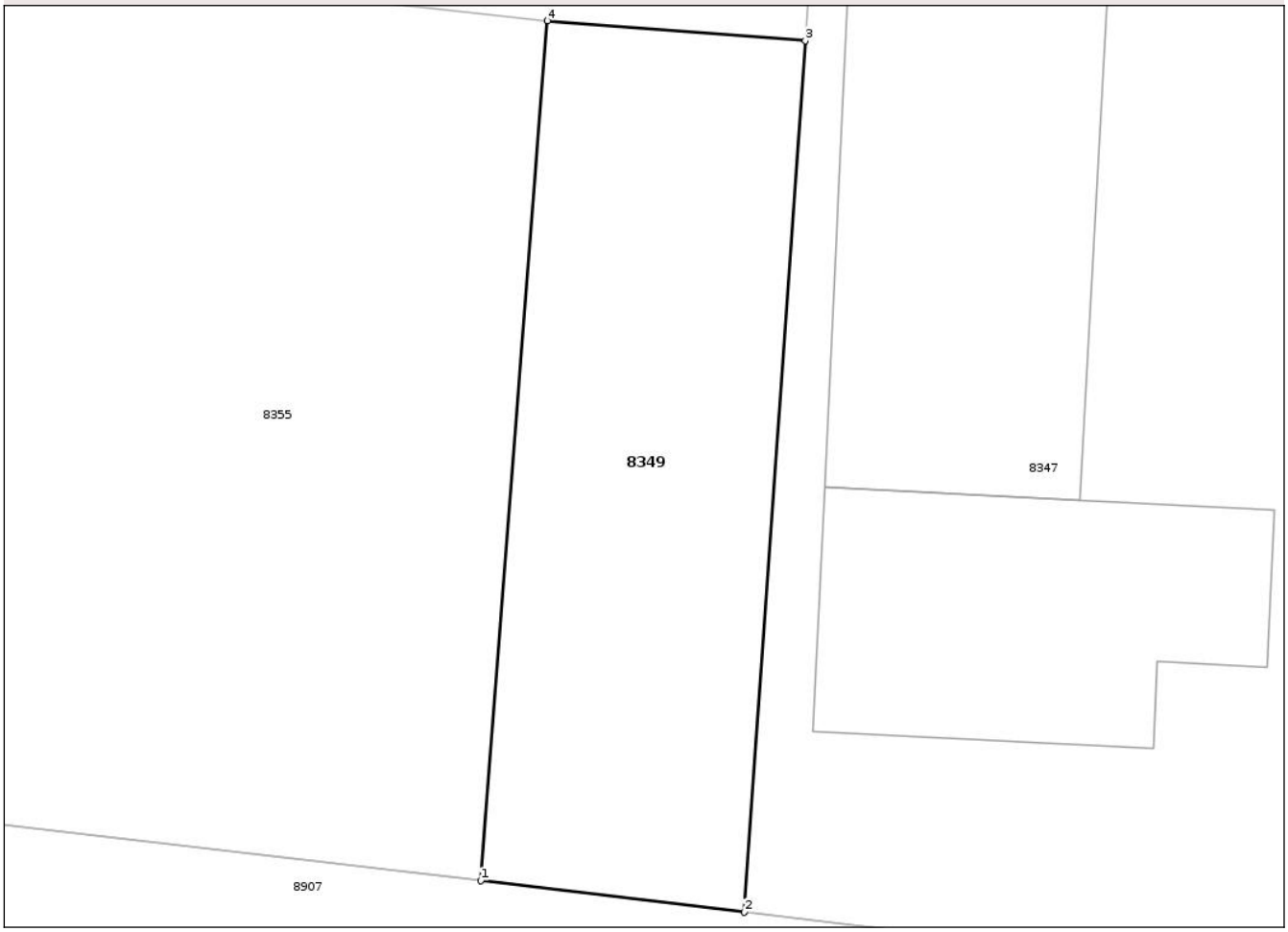

Date referitoare la teren

Crt	Categorie folosință	Intra vilan	Suprafaţa (mp)	Tarla	Parcelă	Nr. topo	Observaţii / Referinţe
1	arabil	DA	112	33	14	-	

Lungime Segmente
1) Valorile lungimilor segmentelor sunt obţinute din proiecţie în plan.

Punct început	X / Y	Punct sfârşit	X / Y	Lungime segment (** (m)
1	383.213,436 280.237,753	2	383.219,275 280.237,056	5.88
2	383.219,275 280.237,056	3	383.220,631 280.256,353	19.345
3	383.220,631 280.256,353	4	383.214,914 280.256,794	5.734
4	383.214,914 280.256,794	1	383.213,436 280.237,753	19.098

**** Lungimile segmentelor sunt determinate în planul de proiecţie Stereo 70 şi sunt rotunjite la 1 milimetru.**

Document care conține date cu caracter personal, protejat de prevederile Regulamentului (UE) nr. 679/2016 și Legii 190/2018

***** Distanţa dintre puncte este formată din segmente cumulate ce sunt mai mici decât valoarea 1 milimetru.**

Document care conține date cu caracter personal, protejat de prevederile Regulamentului (UE) nr. 679/2016 și Legii 190/2018

DATE DESPRE IMOBILUL NR. 8350

Oficiul de Cadastru şi Publicitate Imobiliară DOLJ
Biroul de Cadastru şi Publicitate Imobiliară Craiova

A. Partea I. Descrierea imobilului

Nr. CF vechi:131
Nr. cadastral vechi:159

TEREN Intravilan

Adresa: Loc. Urzicuta, Str Petre Udrea, Nr. 30, Jud. Dolj, T33, P5,6

Nr. Crt	Nr cadastral Nr. topografic	Suprafaţa* (mp)	Observaţii / Referinţe
A1	30166	1.206	Sector cadastral:12 Teren imprejmuit;

Construcţii

Crt	Nr cadastral Nr. topografic	Adresa	Observaţii / Referinţe
A1.1	30166-C1	Loc. Urzicuta, Str Petre Udrea, Nr. 30, Jud. Dolj, T33, P5,6	Nr. niveluri:1; S. construita la sol:73 mp; C 1 - locuinta cu Sc - 73 mp
A1.2	30166-C2	Loc. Urzicuta, Str Petre Udrea, Nr. 30, Jud. Dolj, T33, P5,6	Nr. niveluri:1; S. construita la sol:15 mp; C 2 - patul + magazie cu Sc - 15 mp

B. Partea II. Proprietari şi acte

Inscrieri privitoare la dreptul de proprietate şi alte drepturi reale		Referinţe
164505 / 10/07/2023		
Act Notarial nr. Contract de vanzare aut. nr. 497, din 10/07/2023 emis de NP GIURCAN TITU;		
B3	Intabulare, drept de PROPRIETATE, dobandit prin Conventie, cota actuala 1/1, cota initiala 1/1	A1, A1.1, A1.2
	1) **ŞTEFAN ILEANA** 2) **ŞTEFAN ION**	

C. Partea III. SARCINI .

Inscrieri privind dezmembramintele dreptului de proprietate, drepturi reale de garanţie şi sarcini	Referinţe
NU SUNT	

Document care conține date cu caracter personal, protejat de prevederile Regulamentului (UE) nr. 679/2016 și Legii 190/2018

Anexa Nr. 1 La Partea I

Teren

Nr cadastral	Suprafaţa (mp)*	Observaţii / Referinţe
30166	1.206	

* Suprafaţa este determinată in planul de proiecţie Stereo 70.

DETALII LINIARE IMOBIL

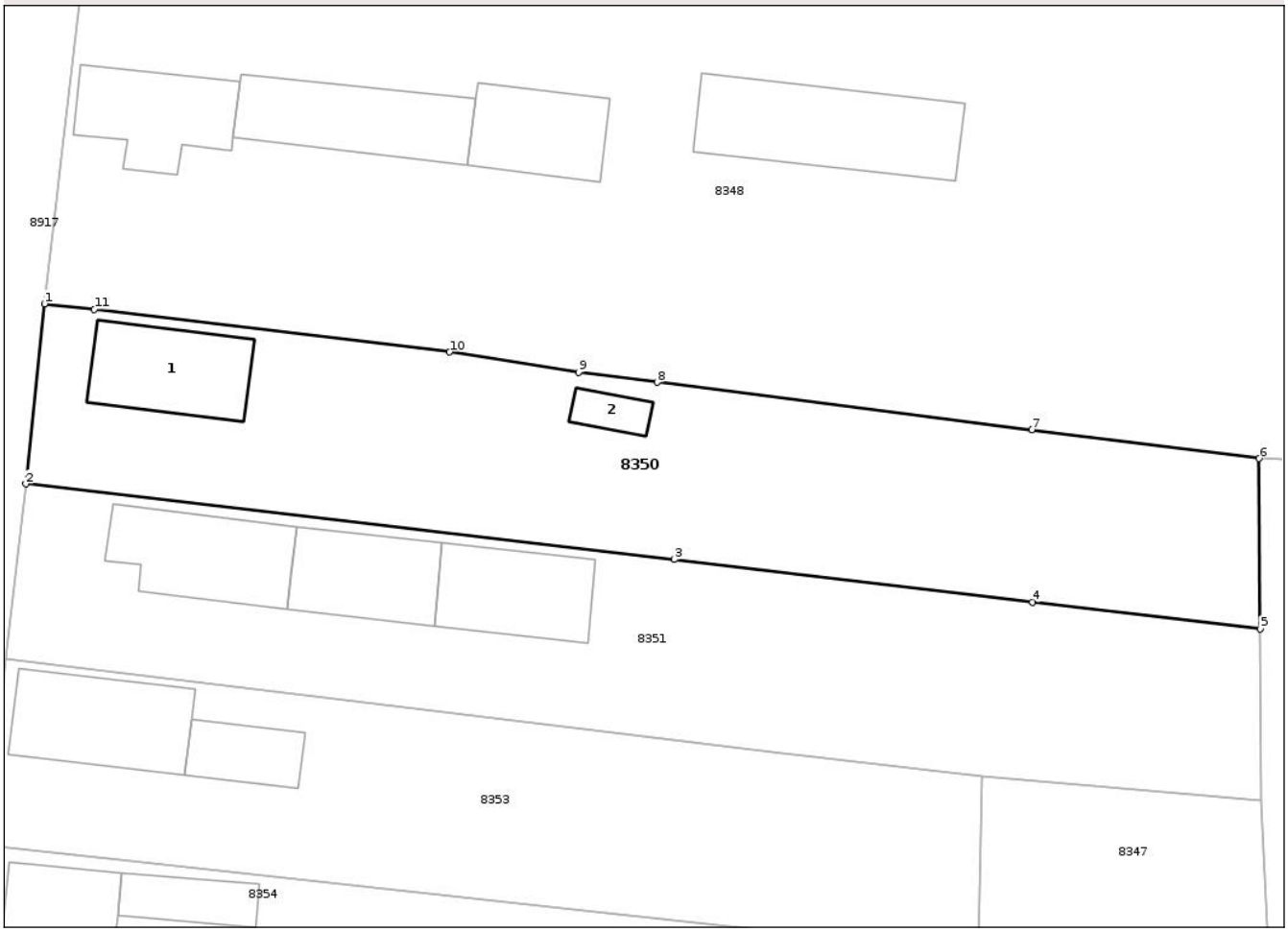

Date referitoare la teren

Crt	Categorie folosință	Intra vilan	Suprafaţa (mp)	Tarla	Parcelă	Nr. topo	Observaţii / Referinţe
1	curti constructii	DA	997	33	5,6	-	
2	arabil	DA	209	33	5,6	-	

Date referitoare la construcţii

Crt	Număr	Destinaţie construcţie	Supraf. (mp)	Situaţie juridică	Observaţii / Referinţe
A1.1	30166-C1	constructii de locuinte	73	Cu acte	Nr. niveluri:1; S. construita la sol:73 mp; C 1 - locuinta cu Sc - 73 mp
A1.2	30166-C2	constructii anexa	15	Cu acte	Nr. niveluri:1; S. construita la sol:15 mp; C 2 - patul + magazie cu Sc - 15 mp

Lungime Segmente
1) Valorile lungimilor segmentelor sunt obţinute din proiecţie în plan.

Punct început	X / Y	Punct sfârşit	X / Y	Lungime segment (** (m)
1	383.166,786 280.321,976	2	383.165,405 280.308,546	13.501
2	383.165,405 280.308,546	3	383.213,82 280.302,901	48.743

Document care conține date cu caracter personal, protejat de prevederile Regulamentului (UE) nr. 679/2016 și Legii 190/2018

Punct început	X / Y	Punct sfârşit	X / Y	Lungime segment (** (m)
3	383.213,82 280.302,901	4	383.240,605 280.299,731	26.972
4	383.240,605 280.299,731	5	383.257,606 280.297,72	17.12
5	383.257,606 280.297,72	6	383.257,522 280.310,445	12.725
6	383.257,522 280.310,445	7	383.240,537 280.312,592	17.12
7	383.240,537 280.312,592	8	383.212,553 280.316,13	28.207
8	383.212,553 280.316,13	9	383.206,69 280.316,871	5.91
9	383.206,69 280.316,871	10	383.197,053 280.318,384	9.755
10	383.197,053 280.318,384	11	383.170,519 280.321,581	26.726
11	383.170,519 280.321,581	1	383.166,786 280.321,976	3.754

** Lungimile segmentelor sunt determinate în planul de proiecţie Stereo 70 şi sunt rotunjite la 1 milimetru.
*** Distanţa dintre puncte este formată din segmente cumulate ce sunt mai mici decât valoarea 1 milimetru.

Document care conține date cu caracter personal, protejat de prevederile Regulamentului (UE) nr. 679/2016 și Legii 190/2018

DATE DESPRE IMOBILUL NR. 8351

Oficiul de Cadastru şi Publicitate Imobiliară DOLJ
Biroul de Cadastru şi Publicitate Imobiliară Craiova

A. Partea I. Descrierea imobilului

Nr. CF vechi:13
Nr. cadastral vechi:23

TEREN Intravilan

Adresa: Loc. Urzicuta, Str Petre Udrea, Nr. 28, Jud. Dolj, T33, P7,8

Nr. Crt	Nr cadastral Nr. topografic	Suprafaţa* (mp)	Observaţii / Referinţe
A1	30063	1.240	Sector cadastral:12 Teren imprejmuit;

Construcţii

Crt	Nr cadastral Nr. topografic	Adresa	Observaţii / Referinţe
A1.1	30063-C1	Loc. Urzicuta, Str Petre Udrea, Nr. 28, Jud. Dolj, T33, P7,8	Nr. niveluri:1; S. construita la sol:80 mp; S. construita la sol:80 mp; C 1 - locuinta cu SC - 80 mp si Su - 73 mp
A1.2	30063-C2	Loc. Urzicuta, Str Petre Udrea, Nr. 28, Jud. Dolj, T33, P7,8	Nr. niveluri:1; S. construita la sol:68 mp; S. construita la sol:68 mp; C 2 - patul, magazie+ sopron cu Sc - 68 mp
A1.3	30063-C3	Loc. Urzicuta, Str Petre Udrea, Nr. 28, Jud. Dolj, T33, P7,8	Nr. niveluri:1; S. construita la sol:72 mp; S. construita la sol:72 mp; C 3 - bucatarie de vara + grajd cu Sc - 72 mp

B. Partea II. Proprietari şi acte

Inscrieri privitoare la dreptul de proprietate şi alte drepturi reale		Referinţe
34444 / 25/02/2022		
Act Notarial nr. contract de donatie aut nr 61, din 24/02/2022 emis de NP Florea Grigorie (act notarial nr incheiere de rectificare nr 11 din 11.03.2022, emis de NP Florea Grigorie);		
B9	Intabulare, drept de PROPRIETATE, dobandit prin Conventie, cota actuala 1/1, cota initiala 1/1	A1, A1.1, A1.2, A1.3
	1) **ŞTEFAN ILEANA** 2) **ŞTEFAN ION**	

C. Partea III. SARCINI .

Inscrieri privind dezmembramintele dreptului de proprietate, drepturi reale de garanţie şi sarcini	Referinţe
NU SUNT	

Document care conține date cu caracter personal, protejat de prevederile Regulamentului (UE) nr. 679/2016 și Legii 190/2018

Anexa Nr. 1 La Partea I

Teren

Nr cadastral	Suprafaţa (mp)*	Observaţii / Referinţe
30063	1.240	

* Suprafaţa este determinată in planul de proiecţie Stereo 70.

DETALII LINIARE IMOBIL

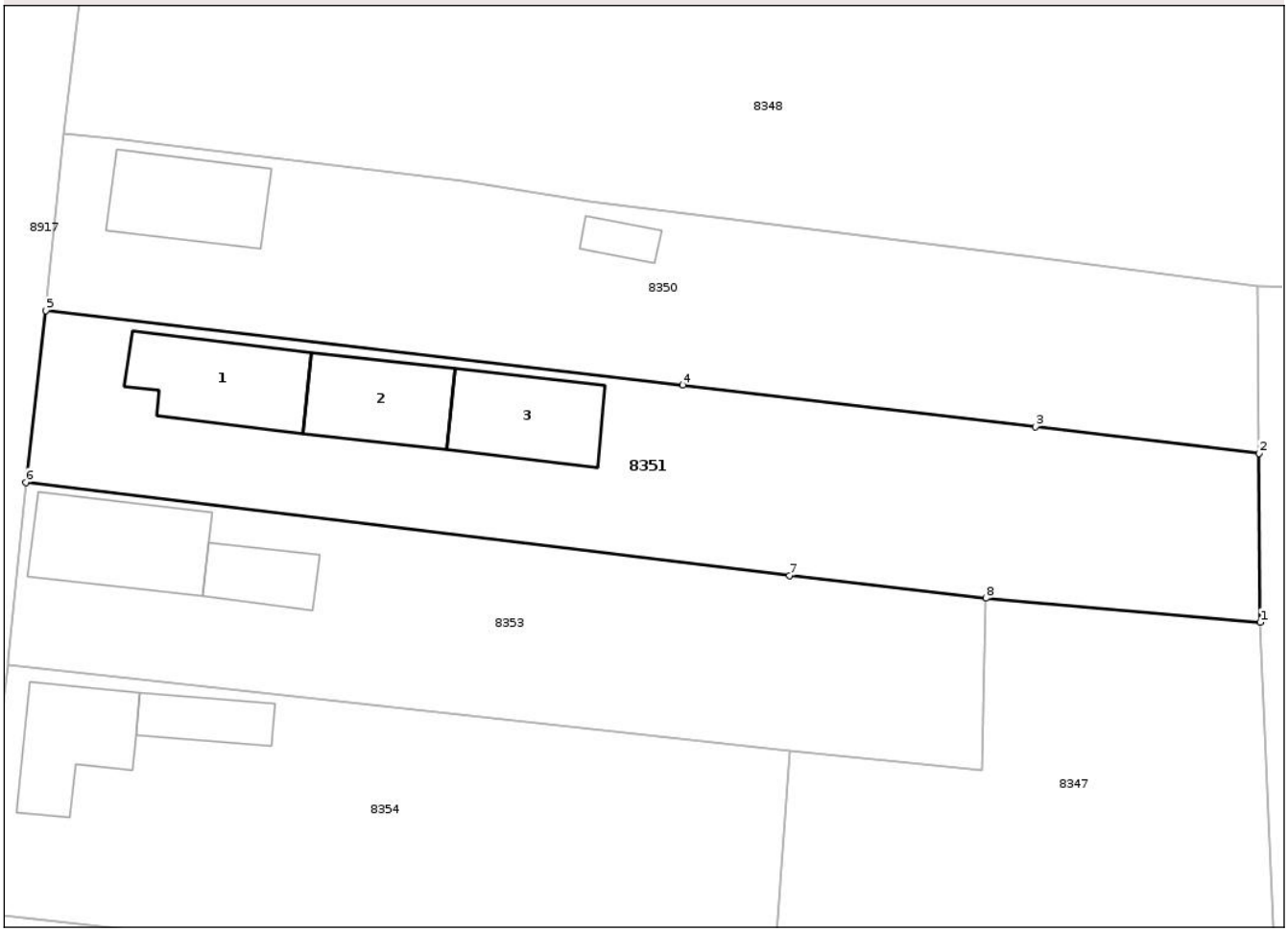

Date referitoare la teren

Crt	Categorie folosință	Intra vilan	Suprafaţa (mp)	Tarla	Parcelă	Nr. topo	Observaţii / Referinţe
1	curti constructii	DA	821	33	8	-	
2	arabil	DA	419	33	7	-	

Date referitoare la construcţii

Crt	Număr	Destinaţie construcţie	Supraf. (mp)	Situaţie juridică	Observaţii / Referinţe
A1.1	30063-C1	constructii de locuinte	80	Cu acte	Nr. niveluri:1; S. construita la sol:80 mp; S. construita la sol:80 mp; C 1 - locuinta cu SC - 80 mp si Su - 73 mp
A1.2	30063-C2	constructii anexa	68	Cu acte	Nr. niveluri:1; S. construita la sol:68 mp; S. construita la sol:68 mp; C 2 - patul, magazie+ sopron cu Sc - 68 mp
A1.3	30063-C3	constructii anexa	72	Cu acte	Nr. niveluri:1; S. construita la sol:72 mp; S. construita la sol:72 mp; C 3 - bucatarie de vara + grajd cu Sc - 72 mp

Lungime Segmente

1) Valorile lungimilor segmentelor sunt obţinute din proiecţie în plan.

Punct început	X / Y	Punct sfârşit	X / Y	Lungime segment (** (m)

Punct început	X / Y	Punct sfârşit	X / Y	Lungime segment (** (m)
1	383.257,695 280.284,899	2	383.257,606 280.297,72	12.821
2	383.257,606 280.297,72	3	383.240,605 280.299,731	17.12
3	383.240,605 280.299,731	4	383.213,82 280.302,901	26.972
4	383.213,82 280.302,901	5	383.165,405 280.308,546	48.743
5	383.165,405 280.308,546	6	383.163,892 280.295,517	13.117
6	383.163,892 280.295,517	7	383.221,927 280.288,432	58.466
7	383.221,927 280.288,432	8	383.236,831 280.286,727	15.001
8	383.236,831 280.286,727	1	383.257,695 280.284,899	20.944

** Lungimile segmentelor sunt determinate în planul de proiecţie Stereo 70 şi sunt rotunjite la 1 milimetru.
*** Distanţa dintre puncte este formată din segmente cumulate ce sunt mai mici decât valoarea 1 milimetru.

Document care conține date cu caracter personal, protejat de prevederile Regulamentului (UE) nr. 679/2016 și Legii 190/2018

DATE DESPRE IMOBILUL NR. 8352

Oficiul de Cadastru şi Publicitate Imobiliară DOLJ
Biroul de Cadastru şi Publicitate Imobiliară Craiova

A. Partea I. Descrierea imobilului

TEREN Intravilan

Adresa: Loc. Urzicuta, Str Petre Udrea, Nr. 34, Jud. Dolj, T33, P1,2

Nr. Crt	Nr cadastral Nr. topografic	Suprafaţa* (mp)	Observaţii / Referinţe
A1		1.940	Sector cadastral:12 Teren imprejmuit;

B. Partea II. Proprietari şi acte

Inscrieri privitoare la dreptul de proprietate şi alte drepturi reale		Referinţe
/		
Act Administrativ nr. TDP 323-2163, din 04/02/1994 emis de CJSDPAT DOLJ;		
B1	Intabulare, drept de PROPRIETATE, dobandit prin Reconstituire, cota actuala 1/1, cota initiala 1/1	A1
	1) **SELESCU OPREA**, LIPSA CNP	

C. Partea III. SARCINI .

Inscrieri privind dezmembramintele dreptului de proprietate, drepturi reale de garanţie şi sarcini	Referinţe
NU SUNT	

Document care conține date cu caracter personal, protejat de prevederile Regulamentului (UE) nr. 679/2016 și Legii 190/2018

Anexa Nr. 1 La Partea I

Teren

Nr cadastral	Suprafaţa (mp)*	Observaţii / Referinţe
	1.940	

* Suprafaţa este determinată in planul de proiecţie Stereo 70.

DETALII LINIARE IMOBIL

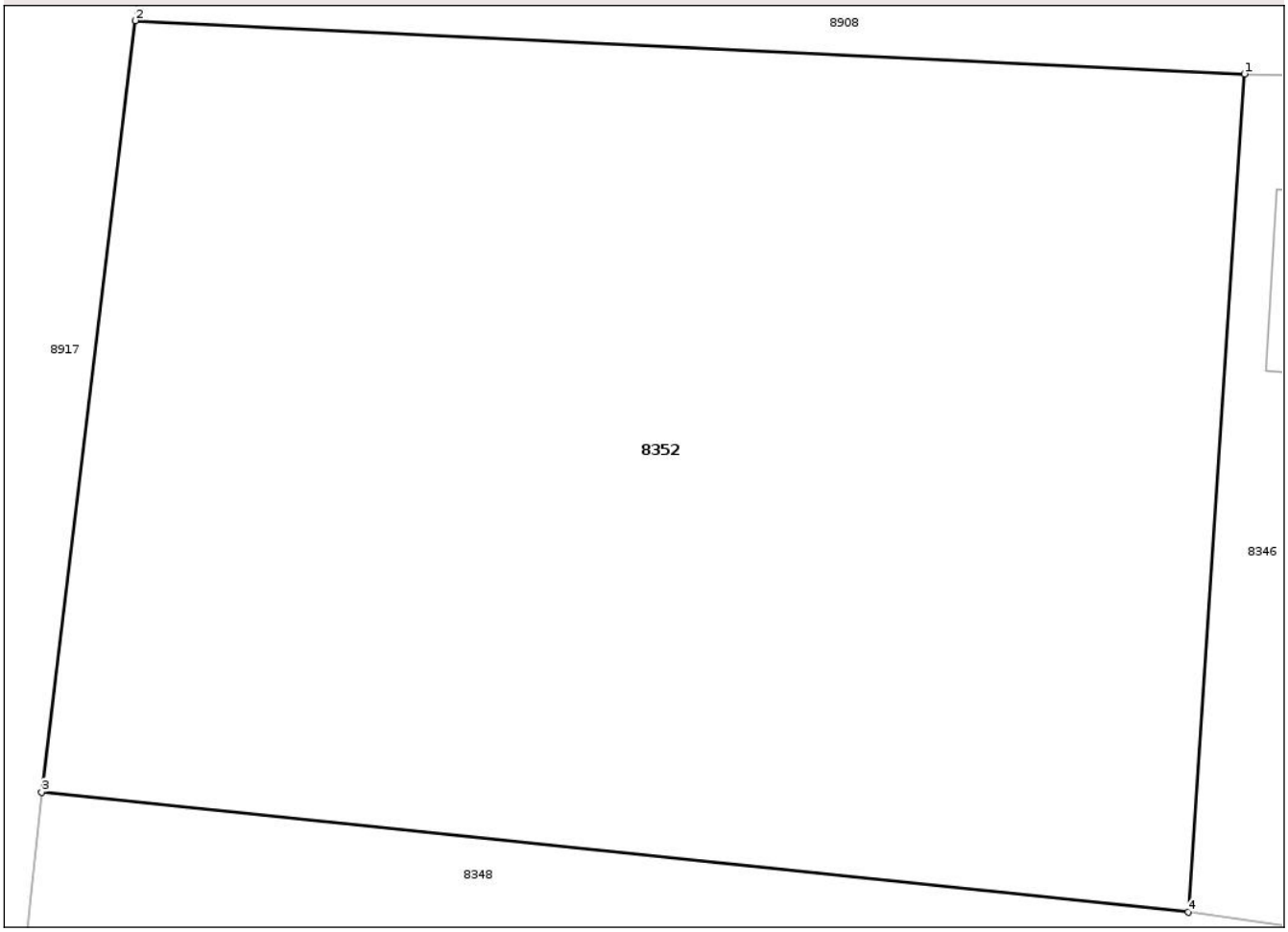

Date referitoare la teren

Crt	Categorie folosință	Intra vilan	Suprafaţa (mp)	Tarla	Parcelă	Nr. topo	Observaţii / Referinţe
1	arabil	DA	970	33	1	-	
2	arabil	DA	970	33	2	-	

Lungime Segmente
1) Valorile lungimilor segmentelor sunt obţinute din proiecţie în plan.

Punct început	X / Y	Punct sfârşit	X / Y	Lungime segment (** (m)
1	383.226,591 280.393,814	2	383.175,461 280.396,267	51.189
2	383.175,461 280.396,267	3	383.171,151 280.360,743	35.785
3	383.171,151 280.360,743	4	383.223,999 280.355,223	53.136
4	383.223,999 280.355,223	1	383.226,591 280.393,814	38.678

Document care conține date cu caracter personal, protejat de prevederile Regulamentului (UE) nr. 679/2016 și Legii 190/2018

** Lungimile segmentelor sunt determinate în planul de proiecţie Stereo 70 şi sunt rotunjite la 1 milimetru.
*** Distanţa dintre puncte este formată din segmente cumulate ce sunt mai mici decât valoarea 1 milimetru.

Document care conține date cu caracter personal, protejat de prevederile Regulamentului (UE) nr. 679/2016 și Legii 190/2018

DATE DESPRE IMOBILUL NR. 8353

Oficiul de Cadastru şi Publicitate Imobiliară DOLJ
Biroul de Cadastru şi Publicitate Imobiliară Craiova

A. Partea I. Descrierea imobilului

TEREN Intravilan

Adresa: Loc. Urzicuta, Str Petre Udrea, Nr. 26, Jud. Dolj, T33, P9

Nr. Crt	Nr cadastral Nr. topografic	Suprafaţa* (mp)	Observaţii / Referinţe
A1		1.000	Sector cadastral:12 Teren imprejmuit;

Construcţii

Crt	Nr cadastral Nr. topografic	Adresa	Observaţii / Referinţe
A1.1		Loc. Urzicuta, Str Petre Udrea, Nr. 26, Jud. Dolj, T33, P9	Nr. niveluri:1; S. construita la sol:86 mp;
A1.2		Loc. Urzicuta, Str Petre Udrea, Nr. 26, Jud. Dolj, T33, P9	Nr. niveluri:1; S. construita la sol:36 mp;

B. Partea II. Proprietari şi acte

Inscrieri privitoare la dreptul de proprietate şi alte drepturi reale		Referinţe
/		
Act Administrativ nr. TDP 1453-19501, din 06/07/1998 emis de CJSDPAT DOLJ;		
B1	Intabulare, drept de PROPRIETATE, dobandit prin Reconstituire, cota actuala 1/1, cota initiala 1/1	A1
	1) **NEDELCU PAVEL**, LIPSA CNP 2) **NEDELCU STEFAN**, LIPSA CNP	
Act Normativ nr. Legea 7, din 13/03/1996 emis de PARLAMENTUL ROMÂNIEI;		
B2	Intabulare, drept de PROPRIETATE, dobandit prin Lege, cota actuala 1/1, cota initiala 1/1	A1.1, A1.2
	1) **NEDELCU PAVEL**, LIPSA CNP 2) **NEDELCU STEFAN**, LIPSA CNP	

C. Partea III. SARCINI .

Inscrieri privind dezmembramintele dreptului de proprietate, drepturi reale de garanţie şi sarcini	Referinţe
NU SUNT	

Document care conține date cu caracter personal, protejat de prevederile Regulamentului (UE) nr. 679/2016 și Legii 190/2018

Anexa Nr. 1 La Partea I

Teren

Nr cadastral	Suprafaţa (mp)*	Observaţii / Referinţe
	1.000	

* Suprafaţa este determinată in planul de proiecţie Stereo 70.

DETALII LINIARE IMOBIL

Date referitoare la teren

Crt	Categorie folosință	Intra vilan	Suprafaţa (mp)	Tarla	Parcelă	Nr. topo	Observaţii / Referinţe
1	curti constructii	DA	1.000	33	9	-	

Date referitoare la construcţii

Crt	Număr	Destinaţie construcţie	Supraf. (mp)	Situaţie juridică	Observaţii / Referinţe
A1.1		constructii de locuinte	86	Cu acte	Nr. niveluri:1; S. construita la sol:86 mp;
A1.2		constructii anexa	36	Cu acte	Nr. niveluri:1; S. construita la sol:36 mp;

Lungime Segmente
1) Valorile lungimilor segmentelor sunt obţinute din proiecţie în plan.

Punct început	X / Y	Punct sfârşit	X / Y	Lungime segment (** (m)
1	383.221,992 280.275,1	2	383.236,572 280.273,62	14.655
2	383.236,572 280.273,62	3	383.236,831 280.286,727	13.11
3	383.236,831 280.286,727	4	383.221,927 280.288,432	15.001

Document care conține date cu caracter personal, protejat de prevederile Regulamentului (UE) nr. 679/2016 și Legii 190/2018

Punct început	X / Y	Punct sfârşit	X / Y	Lungime segment (** (m)
4	383.221,927 280.288,432	5	383.163,892 280.295,517	58.466
5	383.163,892 280.295,517	6	383.162,548 280.282,061	13.523
6	383.162,548 280.282,061	7	383.162,493 280.281,618	0.446
7	383.162,493 280.281,618	1	383.221,992 280.275,1	59.855

** Lungimile segmentelor sunt determinate în planul de proiecţie Stereo 70 şi sunt rotunjite la 1 milimetru.
*** Distanţa dintre puncte este formată din segmente cumulate ce sunt mai mici decât valoarea 1 milimetru.

Document care conține date cu caracter personal, protejat de prevederile Regulamentului (UE) nr. 679/2016 și Legii 190/2018

DATE DESPRE IMOBILUL NR. 8354

Oficiul de Cadastru şi Publicitate Imobiliară DOLJ
Biroul de Cadastru şi Publicitate Imobiliară Craiova

A. Partea I. Descrierea imobilului

TEREN Intravilan

Adresa: Loc. Urzicuta, Str Petre Udrea, Nr. 24, Jud. Dolj, T33, P11,12

Nr. Crt	Nr cadastral Nr. topografic	Suprafaţa* (mp)	Observaţii / Referinţe
A1		1.143	Sector cadastral:12 Teren imprejmuit;

Construcţii

Crt	Nr cadastral Nr. topografic	Adresa	Observaţii / Referinţe
A1.1		Loc. Urzicuta, Str Petre Udrea, Nr. 24, Jud. Dolj, T33, P11,12	Nr. niveluri:1; S. construita la sol:66 mp;
A1.2		Loc. Urzicuta, Str Petre Udrea, Nr. 24, Jud. Dolj, T33, P11,12	Nr. niveluri:1; S. construita la sol:34 mp;

B. Partea II. Proprietari şi acte

Inscrieri privitoare la dreptul de proprietate şi alte drepturi reale		Referinţe
/		
Act Administrativ nr. TDP 826-45424, din 07/12/1995 emis de CJSDPAT DOLJ;		
B1	Intabulare, drept de PROPRIETATE, dobandit prin Reconstituire, cota actuala 1/1, cota initiala 1/1	A1
	1) **CIUTUREANU AUGUSTINA**, LIPSA CNP 2) **MARINESCU FLOAREA**, LIPSA CNP	
Act Normativ nr. Legea 7, din 13/03/1996 emis de PARLAMENTUL ROMÂNIEI;		
B2	Intabulare, drept de PROPRIETATE, dobandit prin Lege, cota actuala 1/1, cota initiala 1/1	A1.1, A1.2
	1) **CIUTUREANU AUGUSTINA**, LIPSA CNP 2) **MARINESCU FLOAREA**, LIPSA CNP	

C. Partea III. SARCINI .

Inscrieri privind dezmembramintele dreptului de proprietate, drepturi reale de garanţie şi sarcini	Referinţe
NU SUNT	

Document care conține date cu caracter personal, protejat de prevederile Regulamentului (UE) nr. 679/2016 și Legii 190/2018

Anexa Nr. 1 La Partea I

Teren

Nr cadastral	Suprafaţa (mp)*	Observaţii / Referinţe
	1.143	

* Suprafaţa este determinată in planul de proiecţie Stereo 70.

DETALII LINIARE IMOBIL

Date referitoare la teren

Crt	Categorie folosință	Intra vilan	Suprafaţa (mp)	Tarla	Parcelă	Nr. topo	Observaţii / Referinţe
1	curti constructii	DA	1.000	33	11	-	
2	arabil	DA	143	33	12	-	

Date referitoare la construcţii

Crt	Număr	Destinaţie construcţie	Supraf. (mp)	Situaţie juridică	Observaţii / Referinţe
A1.1		constructii de locuinte	66	Cu acte	Nr. niveluri:1; S. construita la sol:66 mp;
A1.2		constructii anexa	34	Cu acte	Nr. niveluri:1; S. construita la sol:34 mp;

Lungime Segmente
1) Valorile lungimilor segmentelor sunt obţinute din proiecţie în plan.

Punct început	X / Y	Punct sfârşit	X / Y	Lungime segment (** (m)
1	383.162,493 280.281,618	2	383.160,023 280.262,88	18.9
2	383.160,023 280.262,88	3	383.214,914 280.256,794	55.227

Document care conține date cu caracter personal, protejat de prevederile Regulamentului (UE) nr. 679/2016 și Legii 190/2018

Punct început	X / Y	Punct sfârşit	X / Y	Lungime segment (** (m)
3	383.214,914 280.256,794	4	383.220,631 280.256,353	5.734
4	383.220,631 280.256,353	5	383.221,992 280.275,1	18.796
5	383.221,992 280.275,1	1	383.162,493 280.281,618	59.855

** Lungimile segmentelor sunt determinate în planul de proiecţie Stereo 70 şi sunt rotunjite la 1 milimetru.
*** Distanţa dintre puncte este formată din segmente cumulate ce sunt mai mici decât valoarea 1 milimetru.

Document care conține date cu caracter personal, protejat de prevederile Regulamentului (UE) nr. 679/2016 și Legii 190/2018

DATE DESPRE IMOBILUL NR. 8355

Oficiul de Cadastru şi Publicitate Imobiliară DOLJ
Biroul de Cadastru şi Publicitate Imobiliară Craiova

A. Partea I. Descrierea imobilului

TEREN Intravilan

Adresa: Loc. Urzicuta, Str Petre Udrea, Nr. 22, Jud. Dolj, T33, P13

Nr. Crt	Nr cadastral Nr. topografic	Suprafaţa* (mp)	Observaţii / Referinţe
A1		1.040	Sector cadastral:12 Teren imprejmuit;

Construcţii

Crt	Nr cadastral Nr. topografic	Adresa	Observaţii / Referinţe
A1.1		Loc. Urzicuta, Str Petre Udrea, Nr. 22, Jud. Dolj, T33, P13	Nr. niveluri:1; S. construita la sol:71 mp;

B. Partea II. Proprietari şi acte

Inscrieri privitoare la dreptul de proprietate şi alte drepturi reale		Referinţe
/		
Act Administrativ nr. TDP 460-9696, din 31/03/1994 emis de CJSDPAT DOLJ;		
B1	Intabulare, drept de PROPRIETATE, dobandit prin Constituire, cota actuala 1/1, cota initiala 1/1	A1
	1) **DOCEA GHEORGHE**, LIPSA CNP	
Act Normativ nr. Legea 7, din 13/03/1996 emis de PARLAMENTUL ROMÂNIEI;		
B2	Intabulare, drept de PROPRIETATE, dobandit prin Lege, cota actuala 1/1, cota initiala 1/1	A1.1
	1) **DOCEA GHEORGHE**, LIPSA CNP	

C. Partea III. SARCINI .

Inscrieri privind dezmembramintele dreptului de proprietate, drepturi reale de garanţie şi sarcini	Referinţe
NU SUNT	

Document care conține date cu caracter personal, protejat de prevederile Regulamentului (UE) nr. 679/2016 și Legii 190/2018

Anexa Nr. 1 La Partea I

Teren

Nr cadastral	Suprafaţa (mp)*	Observaţii / Referinţe
	1.040	

* Suprafaţa este determinată in planul de proiecţie Stereo 70.

DETALII LINIARE IMOBIL

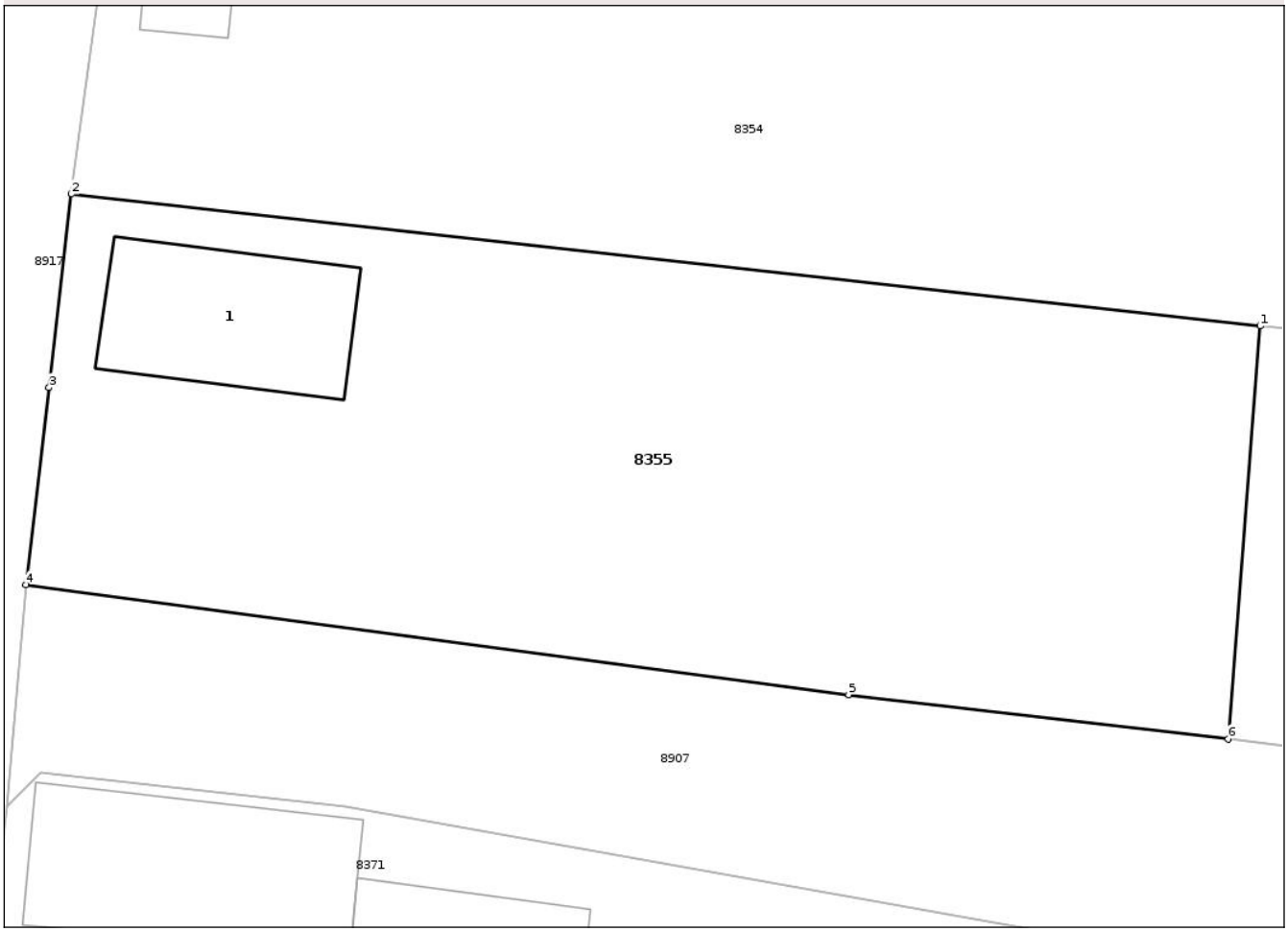

Date referitoare la teren

Crt	Categorie folosință	Intra vilan	Suprafaţa (mp)	Tarla	Parcelă	Nr. topo	Observaţii / Referinţe
1	curti constructii	DA	1.040	33	13	-	

Date referitoare la construcţii

Crt	Număr	Destinaţie construcţie	Supraf. (mp)	Situaţie juridică	Observaţii / Referinţe
A1.1		constructii de locuinte	71	Cu acte	Nr. niveluri:1; S. construita la sol:71 mp;

Lungime Segmente
1) Valorile lungimilor segmentelor sunt obţinute din proiecţie în plan.

Punct început	X / Y	Punct sfârşit	X / Y	Lungime segment (** (m)
1	383.214,914 280.256,794	2	383.160,023 280.262,88	55.227
2	383.160,023 280.262,88	3	383.158,983 280.253,96	8.98
3	383.158,983 280.253,96	4	383.157,917 280.244,863	9.159
4	383.157,917 280.244,863	5	383.195,908 280.239,793	38.328

Document care conține date cu caracter personal, protejat de prevederile Regulamentului (UE) nr. 679/2016 și Legii 190/2018

Punct început	X / Y	Punct sfârşit	X / Y	Lungime segment (** (m)
5	383.195,908 280.239,793	6	383.213,436 280.237,753	17.646
6	383.213,436 280.237,753	1	383.214,914 280.256,794	19.098

** Lungimile segmentelor sunt determinate în planul de proiecţie Stereo 70 şi sunt rotunjite la 1 milimetru.
*** Distanţa dintre puncte este formată din segmente cumulate ce sunt mai mici decât valoarea 1 milimetru.

Document care conține date cu caracter personal, protejat de prevederile Regulamentului (UE) nr. 679/2016 și Legii 190/2018

DATE DESPRE IMOBILUL NR. 8356

Oficiul de Cadastru şi Publicitate Imobiliară DOLJ
Biroul de Cadastru şi Publicitate Imobiliară Craiova

A. Partea I. Descrierea imobilului

TEREN Intravilan

Adresa: Loc. Urzicuta, Str Prunilor, Nr. 10, Jud. Dolj, T34, P35,36

Nr. Crt	Nr cadastral Nr. topografic	Suprafaţa* (mp)	Observaţii / Referinţe
A1		1.621	Sector cadastral:12 Teren imprejmuit;

Construcţii

Crt	Nr cadastral Nr. topografic	Adresa	Observaţii / Referinţe
A1.1		Loc. Urzicuta, Str Prunilor, Nr. 10, Jud. Dolj, T34, P35,36	Nr. niveluri:1; S. construita la sol:50 mp;

B. Partea II. Proprietari şi acte

Inscrieri privitoare la dreptul de proprietate şi alte drepturi reale		Referinţe
/		
Act Administrativ nr. TDP 392-2163, din 07/03/1994 emis de CJSDPAT DOLJ;		
B1	Intabulare, drept de PROPRIETATE, dobandit prin Reconstituire, cota actuala 1/1, cota initiala 1/1	A1
	1) **IEŞEANU FLOAREA**, LIPSA CNP	
Act Normativ nr. Legea 7, din 13/03/1996 emis de PARLAMENTUL ROMÂNIEI;		
B2	Intabulare, drept de PROPRIETATE, dobandit prin Lege, cota actuala 1/1, cota initiala 1/1	A1.1
	1) **IEŞEANU FLOAREA**, LIPSA CNP	

C. Partea III. SARCINI .

Inscrieri privind dezmembramintele dreptului de proprietate, drepturi reale de garanţie şi sarcini	Referinţe
NU SUNT	

Anexa Nr. 1 La Partea I

Teren

Nr cadastral	Suprafaţa (mp)*	Observaţii / Referinţe
	1.621	

* Suprafaţa este determinată in planul de proiecţie Stereo 70.

DETALII LINIARE IMOBIL

Date referitoare la teren

Crt	Categorie folosință	Intra vilan	Suprafaţa (mp)	Tarla	Parcelă	Nr. topo	Observaţii / Referinţe
1	curti constructii	DA	1.000	34	35	-	
2	arabil	DA	621	34	36	-	

Date referitoare la construcţii

Crt	Număr	Destinaţie construcţie	Supraf. (mp)	Situaţie juridică	Observaţii / Referinţe
A1.1		constructii de locuinte	50	Cu acte	Nr. niveluri:1; S. construita la sol:50 mp;

Lungime Segmente
1) Valorile lungimilor segmentelor sunt obţinute din proiecţie în plan.

Punct început	X / Y	Punct sfârşit	X / Y	Lungime segment (** (m)
1	383.404,329 280.154,005	2	383.396,285 280.204,418	51.051
2	383.396,285 280.204,418	3	383.363,777 280.208,505	32.764
3	383.363,777 280.208,505	4	383.366,068 280.190,908	17.746

Document care conține date cu caracter personal, protejat de prevederile Regulamentului (UE) nr. 679/2016 și Legii 190/2018

Punct început	X / Y	Punct sfârşit	X / Y	Lungime segment (** (m)
4	383.366,068 280.190,908	5	383.371,227 280.172,273	19.336
5	383.371,227 280.172,273	6	383.376,405 280.153,567	19.409
6	383.376,405 280.153,567	1	383.404,329 280.154,005	27.927

** Lungimile segmentelor sunt determinate în planul de proiecţie Stereo 70 şi sunt rotunjite la 1 milimetru.
*** Distanţa dintre puncte este formată din segmente cumulate ce sunt mai mici decât valoarea 1 milimetru.

Document care conține date cu caracter personal, protejat de prevederile Regulamentului (UE) nr. 679/2016 și Legii 190/2018

DATE DESPRE IMOBILUL NR. 8357

Oficiul de Cadastru şi Publicitate Imobiliară DOLJ
Biroul de Cadastru şi Publicitate Imobiliară Craiova

A. Partea I. Descrierea imobilului

TEREN Intravilan

Adresa: Loc. Urzicuta, Str Cimitirului, Nr. 7, Jud. Dolj, T34, P39,40

Nr. Crt	Nr cadastral Nr. topografic	Suprafaţa* (mp)	Observaţii / Referinţe
A1	34614	2.518	Sector cadastral:12 Teren imprejmuit; Teren intravilan imprejmuit cu gard de plasa de sarma, gard de metal si gard de lemn cu suprafata din masuratori S= 2518 mp, suprafata din act S= 1477 mp si suprafata detinuta in posesie S= 1041 mp

Construcţii

Crt	Nr cadastral Nr. topografic	Adresa	Observaţii / Referinţe
A1.1	34614-C1	Loc. Urzicuta, Str Cimitirului, Nr. 7, Jud. Dolj, T34, P39,40	Nr. niveluri:1; S. construita la sol:91 mp; S. construita desfasurata:91 mp; C1 - constructie de locuit edificata in anul 1955, regim de inaltime parter, Scd = 91mp.
A1.2	34614-C2	Loc. Urzicuta, Str Cimitirului, Nr. 7, Jud. Dolj, T34, P39,40	Nr. niveluri:1; S. construita la sol:55 mp; S. construita desfasurata:55 mp; C2 -constructie anexa edificata in anul 1955, regim de inaltime parter, Scd = 55mp.
A1.3	34614-C3	Loc. Urzicuta, Str Cimitirului, Nr. 7, Jud. Dolj, T34, P39,40	Nr. niveluri:1; S. construita la sol:15 mp; S. construita desfasurata:15 mp; C3 -constructie anexa edificata in anul 1970, regim de inaltime parter, Scd = 15mp.
A1.4	34614-C4	Loc. Urzicuta, Str Cimitirului, Nr. 7, Jud. Dolj, T34, P39,40	Nr. niveluri:1; S. construita la sol:11 mp; S. construita desfasurata:11 mp; C4 -constructie anexa edificata in anul anul 1970, regim de inaltime parter, Scd = 11mp.

B. Partea II. Proprietari şi acte

Inscrieri privitoare la dreptul de proprietate şi alte drepturi reale		Referinţe
127345 / 07/07/2022		
Act Administrativ nr. TDP NR. 989-44621, din 11/09/1997 emis de CONSILIUL JUDETEAN DOLJ (act notarial nr CM NR. 180 din 16.06.2022, emis de BNP AUREL BELU);		
B1	Intabulare, drept de PROPRIETATE, dobandit prin Succesiune, cota actuala 1477/2518, cota initiala 1477/2518	A1
	1) **DOROBANTESCU ILIE**	
Act Notarial nr. CM NR. 180, din 16/06/2022 emis de BNP AUREL BELU (act administrativ nr CERTIFICAT DE ATESTARE FISCALA NR. 1/943 din 27.06.2022, emis de PRIMARIA COMUNEI URZICUTA);		
B3	Intabulare, drept de PROPRIETATE, dobandit prin Succesiune, cota actuala 1/1, cota initiala 1/1	A1.1, A1.2, A1.3, A1.4
	1) **DOROBANTESCU ILIE**	

C. Partea III. SARCINI .

Inscrieri privind dezmembramintele dreptului de proprietate, drepturi reale de garanţie şi sarcini	Referinţe
NU SUNT	

Document care conține date cu caracter personal, protejat de prevederile Regulamentului (UE) nr. 679/2016 și Legii 190/2018

Anexa Nr. 1 La Partea I

Teren

Nr cadastral	Suprafaţa (mp)*	Observaţii / Referinţe
34614	2.518	Teren intravilan imprejmuit cu gard de plasa de sarma, gard de metal si gard de lemn cu suprafata din masuratori S= 2518 mp, suprafata din act S= 1477 mp si suprafata detinuta in posesie S= 1041 mp

* Suprafaţa este determinată in planul de proiecţie Stereo 70.

DETALII LINIARE IMOBIL

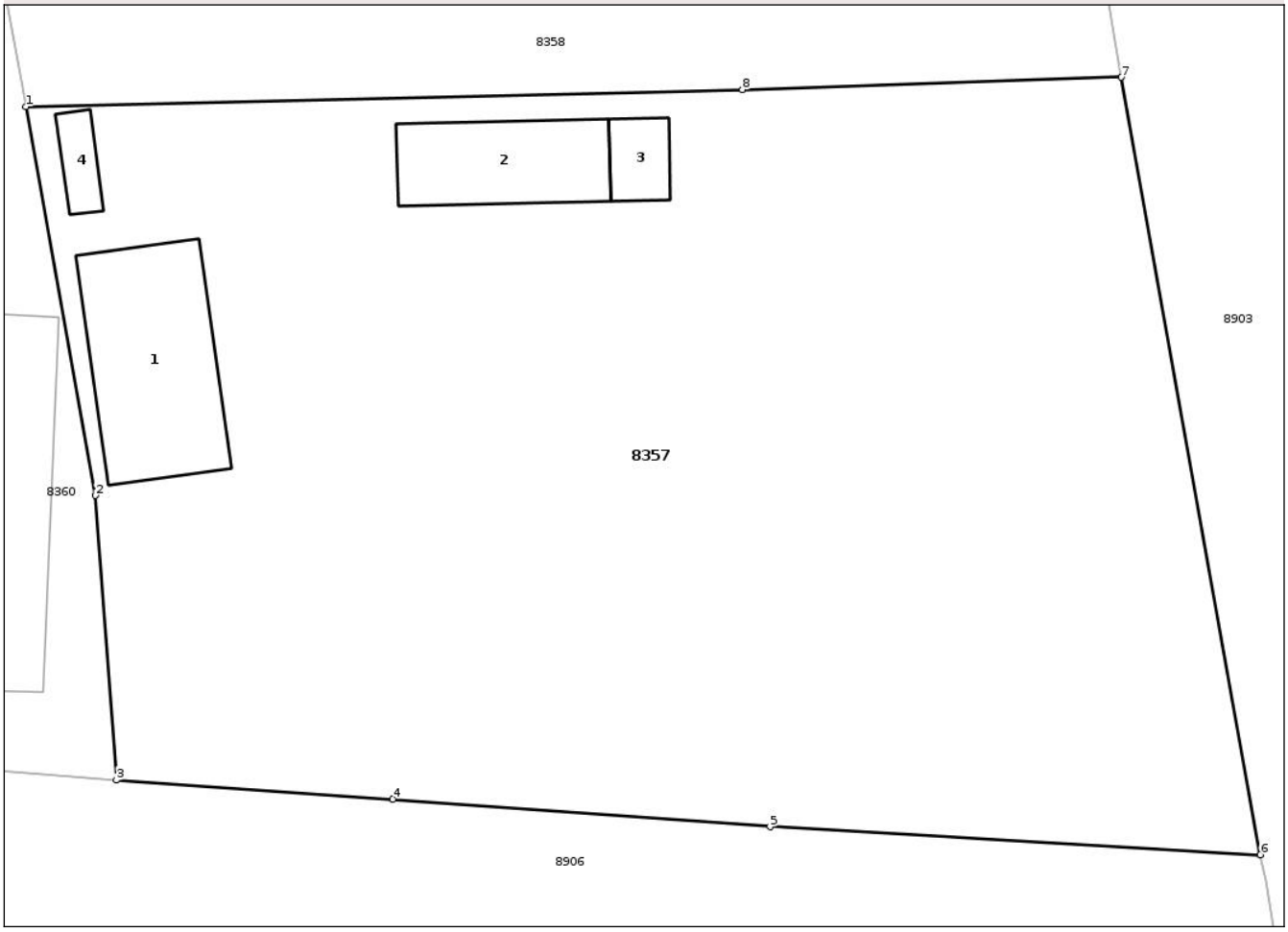

Date referitoare la teren

Crt	Categorie folosință	Intra vilan	Suprafaţa (mp)	Tarla	Parcelă	Nr. topo	Observaţii / Referinţe
1	curti constructii	DA	1.000	34	40	-	Teren intravilan imprejmuit cu gard de plasa de sarma gard de metal si gard de lemn
2	arabil	DA	1.518	34	39	-	Teren intravilan imprejmuit cu gard de plasa de sarma gard de metal si gard de lemn

Date referitoare la construcţii

Crt	Număr	Destinaţie construcţie	Supraf. (mp)	Situaţie juridică	Observaţii / Referinţe
A1.1	34614-C1	constructii de locuinte	91	Cu acte	Nr. niveluri:1; S. construita la sol:91 mp; S. construita desfasurata:91 mp; C1 - constructie de locuit edificata in anul 1955, regim de inaltime parter, Scd = 91mp.
A1.2	34614-C2	constructii anexa	55	Cu acte	Nr. niveluri:1; S. construita la sol:55 mp; S. construita desfasurata:55 mp; C2 -constructie anexa edificata in anul 1955, regim de inaltime parter, Scd = 55mp.
A1.3	34614-C3	constructii anexa	15	Cu acte	Nr. niveluri:1; S. construita la sol:15 mp; S. construita desfasurata:15 mp; C3 -constructie anexa edificata in anul 1970, regim de inaltime parter, Scd = 15mp.
A1.4	34614-C4	constructii anexa	11	Cu acte	Nr. niveluri:1; S. construita la sol:11 mp; S. construita desfasurata:11 mp; C4 -constructie anexa edificata in anul anul 1970, regim de inaltime parter, Scd = 11mp.

Document care conține date cu caracter personal, protejat de prevederile Regulamentului (UE) nr. 679/2016 și Legii 190/2018

Lungime Segmente
1) Valorile lungimilor segmentelor sunt obţinute din proiecţie în plan.

Punct început	X / Y	Punct sfârşit	X / Y	Lungime segment (** (m)
1	383.346,184 280.133,37	2	383.350,085 280.111,623	22.094
2	383.350,085 280.111,623	3	383.351,24 280.095,702	15.963
3	383.351,24 280.095,702	4	383.366,71 280.094,638	15.507
4	383.366,71 280.094,638	5	383.387,814 280.093,091	21.161
5	383.387,814 280.093,091	6	383.415,245 280.091,522	27.476
6	383.415,245 280.091,522	7	383.407,461 280.135,023	44.192
7	383.407,461 280.135,023	8	383.386,274 280.134,326	21.198
8	383.386,274 280.134,326	1	383.346,184 280.133,37	40.101

** Lungimile segmentelor sunt determinate în planul de proiecţie Stereo 70 şi sunt rotunjite la 1 milimetru.
*** Distanţa dintre puncte este formată din segmente cumulate ce sunt mai mici decât valoarea 1 milimetru.

Document care conține date cu caracter personal, protejat de prevederile Regulamentului (UE) nr. 679/2016 și Legii 190/2018

DATE DESPRE IMOBILUL NR. 8358

Oficiul de Cadastru şi Publicitate Imobiliară DOLJ
Biroul de Cadastru şi Publicitate Imobiliară Craiova

A. Partea I. Descrierea imobilului

TEREN Intravilan

Adresa: Loc. Urzicuta, Str Cimitirului, Nr. 9, Jud. Dolj, T34, P37,38

Nr. Crt	Nr cadastral Nr. topografic	Suprafaţa* (mp)	Observaţii / Referinţe
A1		1.599	Sector cadastral:12 Teren imprejmuit;

Construcţii

Crt	Nr cadastral Nr. topografic	Adresa	Observaţii / Referinţe
A1.1		Loc. Urzicuta, Str Cimitirului, Nr. 9, Jud. Dolj, T34, P37,38	Nr. niveluri:1; S. construita la sol:60 mp;
A1.2		Loc. Urzicuta, Str Cimitirului, Nr. 9, Jud. Dolj, T34, P37,38	Nr. niveluri:1; S. construita la sol:68 mp;

B. Partea II. Proprietari şi acte

Inscrieri privitoare la dreptul de proprietate şi alte drepturi reale		Referinţe
/		
Act Notarial nr. CM 127, din 17/03/1998 emis de BIN AUREL BELU;		
B1	Intabulare, drept de PROPRIETATE, dobandit prin Iesire Din Indiviziune, cota actuala 1/1, cota initiala 1/1	A1
	1) **DOROBĂNŢESCU VICTORIA**	
B2	Intabulare, drept de PROPRIETATE, dobandit prin Iesire Din Indiviziune, cota actuala 1/2, cota initiala 1/2	A1.1, A1.2
	1) **DOROBĂNŢESCU VICTORIA**	
Act Normativ nr. Legea 7, din 13/03/1996 emis de PARLAMENTUL ROMÂNIEI;		
B3	Intabulare, drept de PROPRIETATE, dobandit prin Lege, cota actuala 1/2, cota initiala 1/2	A1.1, A1.2
	1) **DOROBĂNŢESCU TUDORA**, LIPSA CNP	

C. Partea III. SARCINI .

Inscrieri privind dezmembramintele dreptului de proprietate, drepturi reale de garanţie şi sarcini	Referinţe
NU SUNT	

Document care conține date cu caracter personal, protejat de prevederile Regulamentului (UE) nr. 679/2016 și Legii 190/2018

Anexa Nr. 1 La Partea I

Teren

Nr cadastral	Suprafaţa (mp)*	Observaţii / Referinţe
	1.599	

* Suprafaţa este determinată in planul de proiecţie Stereo 70.

DETALII LINIARE IMOBIL

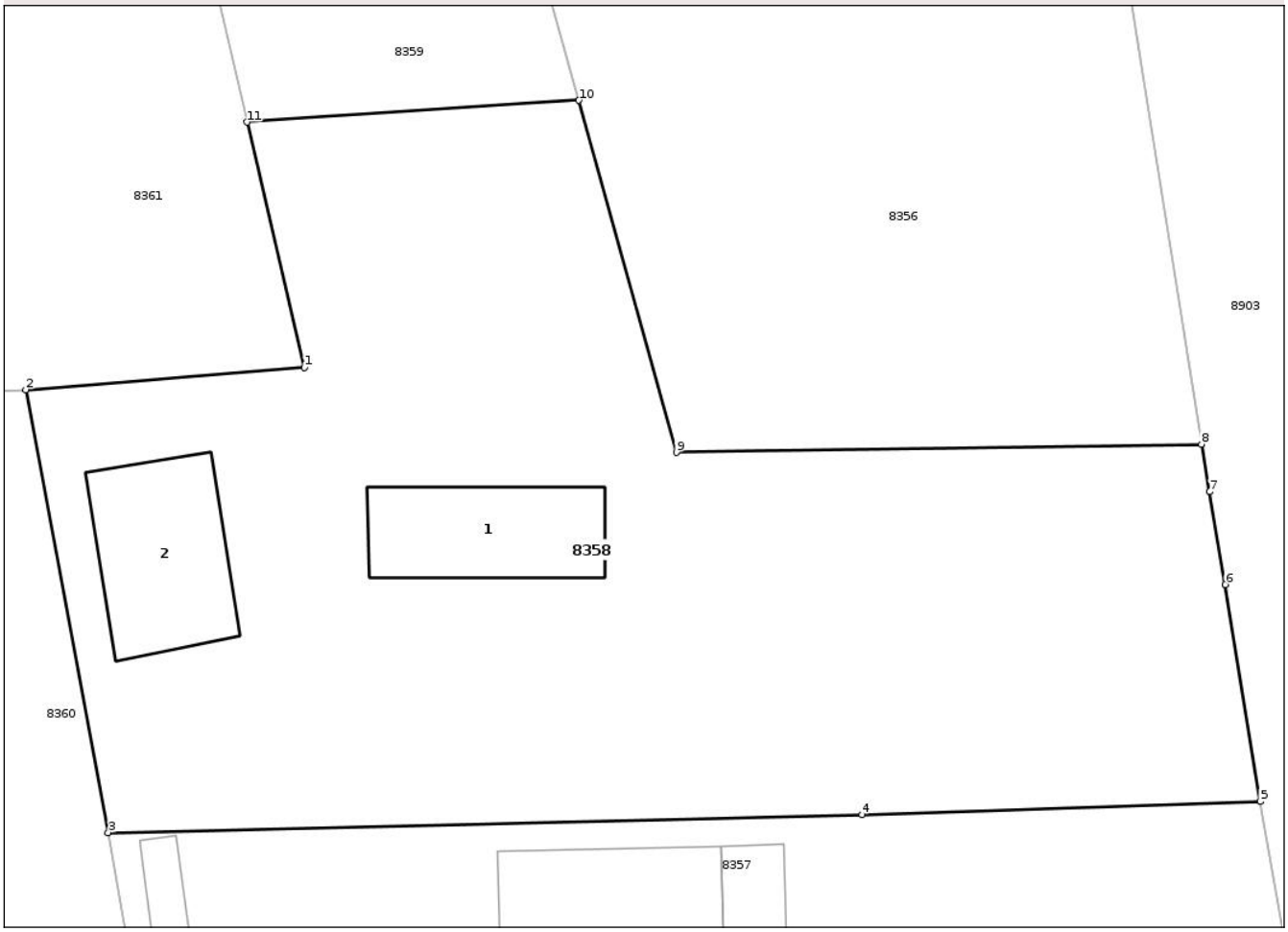

Date referitoare la teren

Crt	Categorie folosință	Intra vilan	Suprafaţa (mp)	Tarla	Parcelă	Nr. topo	Observaţii / Referinţe
1	curti constructii	DA	1.000	34	37	-	
2	arabil	DA	599	34	38	-	

Date referitoare la construcţii

Crt	Număr	Destinaţie construcţie	Supraf. (mp)	Situaţie juridică	Observaţii / Referinţe
A1.1		constructii de locuinte	60	Cu acte	Nr. niveluri:1; S. construita la sol:60 mp;
A1.2		constructii anexa	68	Cu acte	Nr. niveluri:1; S. construita la sol:68 mp;

Lungime Segmente
1) Valorile lungimilor segmentelor sunt obţinute din proiecţie în plan.

Punct început	X / Y	Punct sfârşit	X / Y	Lungime segment (** (m)
1	383.356,617 280.158,082	2	383.341,807 280.156,901	14.857
2	383.341,807 280.156,901	3	383.346,184 280.133,37	23.935

Document care conține date cu caracter personal, protejat de prevederile Regulamentului (UE) nr. 679/2016 și Legii 190/2018

Punct început	X / Y	Punct sfârşit	X / Y	Lungime segment (** (m)
3	383.346,184 280.133,37	4	383.386,274 280.134,326	40.101
4	383.386,274 280.134,326	5	383.407,461 280.135,023	21.198
5	383.407,461 280.135,023	6	383.405,611 280.146,55	11.675
6	383.405,611 280.146,55	7	383.404,753 280.151,474	4.998
7	383.404,753 280.151,474	8	383.404,329 280.154,005	2.566
8	383.404,329 280.154,005	9	383.376,405 280.153,567	27.927
9	383.376,405 280.153,567	10	383.371,227 280.172,273	19.409
10	383.371,227 280.172,273	11	383.353,581 280.171,118	17.684
11	383.353,581 280.171,118	1	383.356,617 280.158,082	13.385

** Lungimile segmentelor sunt determinate în planul de proiecţie Stereo 70 şi sunt rotunjite la 1 milimetru.
*** Distanţa dintre puncte este formată din segmente cumulate ce sunt mai mici decât valoarea 1 milimetru.

Document care conține date cu caracter personal, protejat de prevederile Regulamentului (UE) nr. 679/2016 și Legii 190/2018

DATE DESPRE IMOBILUL NR. 8359

Oficiul de Cadastru şi Publicitate Imobiliară DOLJ
Biroul de Cadastru şi Publicitate Imobiliară Craiova

A. Partea I. Descrierea imobilului

TEREN Intravilan

Adresa: Loc. Urzicuta, Str Prunilor, Nr. FN, Jud. Dolj, T34, P34

Nr. Crt	Nr cadastral Nr. topografic	Suprafaţa* (mp)	Observaţii / Referinţe
A1		675	Sector cadastral:12 Teren imprejmuit;

B. Partea II. Proprietari şi acte

Inscrieri privitoare la dreptul de proprietate şi alte drepturi reale		Referinţe
/		
Act Administrativ nr. TDP 1279-1378, din 11/07/1997 emis de CJSDPAT DOLJ;		
B1	Intabulare, drept de PROPRIETATE, dobandit prin Reconstituire, cota actuala 1/1, cota initiala 1/1	A1
	1) **MITU ILIE**, LIPSA CNP	

C. Partea III. SARCINI .

Inscrieri privind dezmembramintele dreptului de proprietate, drepturi reale de garanţie şi sarcini	Referinţe
NU SUNT	

Anexa Nr. 1 La Partea I

Teren

Nr cadastral	Suprafaţa (mp)*	Observaţii / Referinţe
	675	

* Suprafaţa este determinată in planul de proiecţie Stereo 70.

DETALII LINIARE IMOBIL

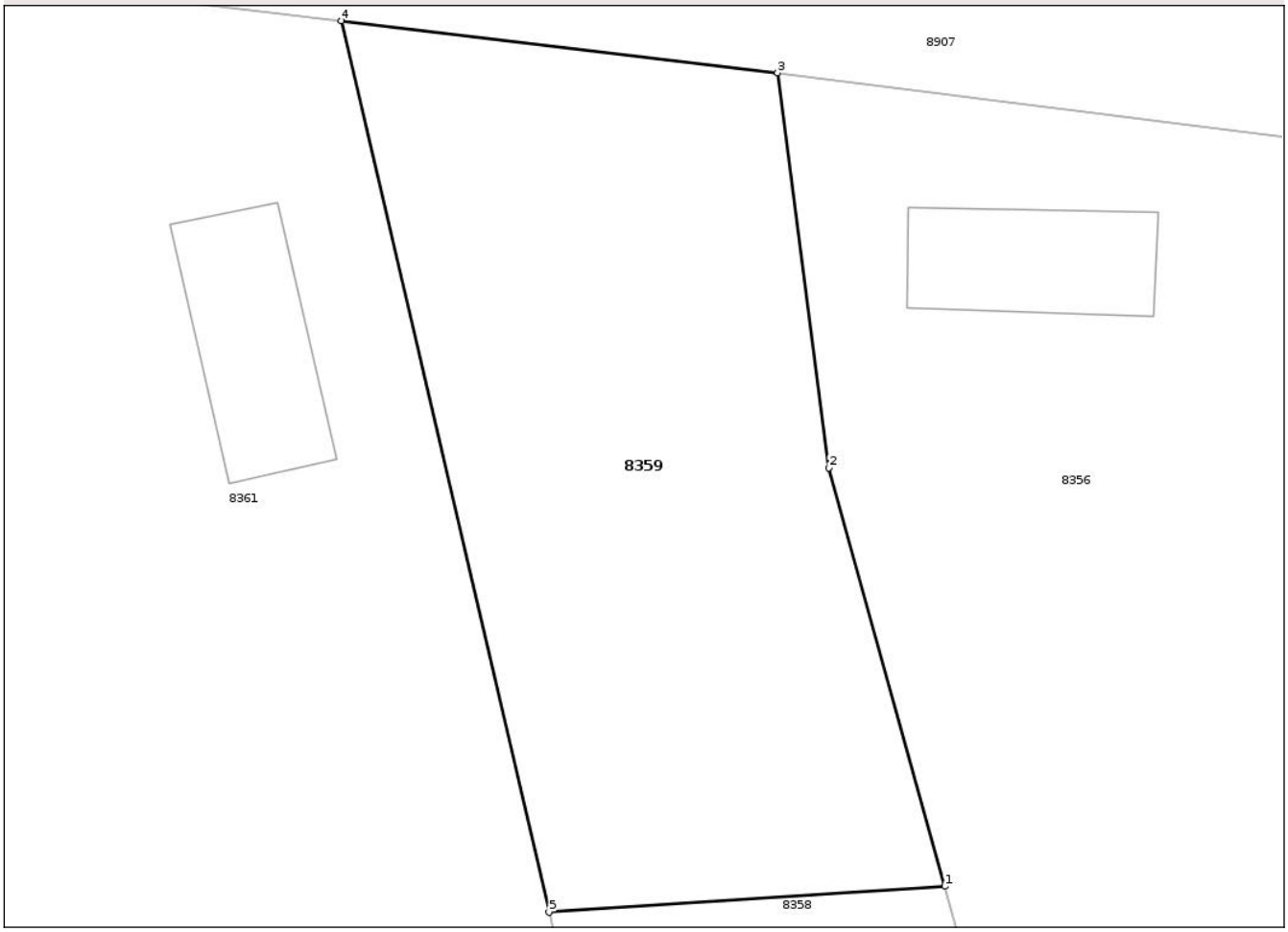

Date referitoare la teren

Crt	Categorie folosință	Intra vilan	Suprafaţa (mp)	Tarla	Parcelă	Nr. topo	Observaţii / Referinţe
1	arabil	DA	675	34	34	-	

Lungime Segmente
1) Valorile lungimilor segmentelor sunt obţinute din proiecţie în plan.

Punct început	X / Y	Punct sfârşit	X / Y	Lungime segment (** (m)
1	383.371,227 280.172,273	2	383.366,068 280.190,908	19.336
2	383.366,068 280.190,908	3	383.363,777 280.208,505	17.746
3	383.363,777 280.208,505	4	383.344,333 280.210,833	19.583
4	383.344,333 280.210,833	5	383.353,581 280.171,118	40.778
5	383.353,581 280.171,118	1	383.371,227 280.172,273	17.684

Document care conține date cu caracter personal, protejat de prevederile Regulamentului (UE) nr. 679/2016 și Legii 190/2018

** Lungimile segmentelor sunt determinate în planul de proiecţie Stereo 70 şi sunt rotunjite la 1 milimetru.
*** Distanţa dintre puncte este formată din segmente cumulate ce sunt mai mici decât valoarea 1 milimetru.

DATE DESPRE IMOBILUL NR. 8360

Oficiul de Cadastru şi Publicitate Imobiliară DOLJ
Biroul de Cadastru şi Publicitate Imobiliară Craiova

A. Partea I. Descrierea imobilului

TEREN Intravilan

Adresa: Loc. Urzicuta, Str Cimitirului, Nr. 5, Jud. Dolj, T34, P33

Nr. Crt	Nr cadastral Nr. topografic	Suprafaţa* (mp)	Observaţii / Referinţe
A1		961	Sector cadastral:12 Teren imprejmuit;

Construcţii

Crt	Nr cadastral Nr. topografic	Adresa	Observaţii / Referinţe
A1.1		Loc. Urzicuta, Str Cimitirului, Nr. 5, Jud. Dolj, T34, P33	Nr. niveluri:1; S. construita la sol:169 mp;

B. Partea II. Proprietari şi acte

Inscrieri privitoare la dreptul de proprietate şi alte drepturi reale		Referinţe
/		
Act Administrativ nr. TDP 470-9696, din 06/04/1994 emis de CJSDPAT DOLJ;		
B1	Intabulare, drept de PROPRIETATE, dobandit prin Constituire, cota actuala 1/1, cota initiala 1/1	A1
	1) **CÎMPEANU NATURAL IORGU**, LIPSA CNP	
Act Normativ nr. Legea 7, din 13/03/1996 emis de PARLAMENTUL ROMÂNIEI;		
B2	Intabulare, drept de PROPRIETATE, dobandit prin Lege, cota actuala 1/1, cota initiala 1/1	A1.1
	1) **CÎMPEANU NATURAL IORGU**, LIPSA CNP	

C. Partea III. SARCINI .

Inscrieri privind dezmembramintele dreptului de proprietate, drepturi reale de garanţie şi sarcini	Referinţe
NU SUNT	

Document care conține date cu caracter personal, protejat de prevederile Regulamentului (UE) nr. 679/2016 și Legii 190/2018

Anexa Nr. 1 La Partea I

Teren

Nr cadastral	Suprafaţa (mp)*	Observaţii / Referinţe
	961	

* Suprafaţa este determinată in planul de proiecţie Stereo 70.

DETALII LINIARE IMOBIL

Date referitoare la teren

Crt	Categorie folosință	Intra vilan	Suprafaţa (mp)	Tarla	Parcelă	Nr. topo	Observaţii / Referinţe
1	curti constructii	DA	961	34	33	-	

Date referitoare la construcţii

Crt	Număr	Destinaţie construcţie	Supraf. (mp)	Situaţie juridică	Observaţii / Referinţe
A1.1		constructii de locuinte	169	Cu acte	Nr. niveluri:1; S. construita la sol:169 mp;

Lungime Segmente
1) Valorile lungimilor segmentelor sunt obţinute din proiecţie în plan.

Punct început	X / Y	Punct sfârşit	X / Y	Lungime segment (** (m)
1	383.332,668 280.097,145	2	383.351,24 280.095,702	18.628
2	383.351,24 280.095,702	3	383.350,085 280.111,623	15.963
3	383.350,085 280.111,623	4	383.346,184 280.133,37	22.094
4	383.346,184 280.133,37	5	383.341,807 280.156,901	23.935

Document care conține date cu caracter personal, protejat de prevederile Regulamentului (UE) nr. 679/2016 și Legii 190/2018

Punct început	X / Y	Punct sfârşit	X / Y	Lungime segment (** (m)
5	383.341,807 280.156,901	6	383.328,98 280.156,394	12.837
6	383.328,98 280.156,394	7	383.331,607 280.126,543	29.966
7	383.331,607 280.126,543	1	383.332,668 280.097,145	29.417

** Lungimile segmentelor sunt determinate în planul de proiecţie Stereo 70 şi sunt rotunjite la 1 milimetru.
*** Distanţa dintre puncte este formată din segmente cumulate ce sunt mai mici decât valoarea 1 milimetru.

Document care conține date cu caracter personal, protejat de prevederile Regulamentului (UE) nr. 679/2016 și Legii 190/2018

DATE DESPRE IMOBILUL NR. 8361

Oficiul de Cadastru şi Publicitate Imobiliară DOLJ
Biroul de Cadastru şi Publicitate Imobiliară Craiova

A. Partea I. Descrierea imobilului

TEREN Intravilan

Adresa: Loc. Urzicuta, Str Prunilor, Nr. 8, Jud. Dolj, T34, P29,30

Nr. Crt	Nr cadastral Nr. topografic	Suprafaţa* (mp)	Observaţii / Referinţe
A1		1.899	Sector cadastral:12 Teren imprejmuit;

Construcţii

Crt	Nr cadastral Nr. topografic	Adresa	Observaţii / Referinţe
A1.1		Loc. Urzicuta, Str Prunilor, Nr. 8, Jud. Dolj, T34, P29,30	Nr. niveluri:1; S. construita la sol:58 mp;

B. Partea II. Proprietari şi acte

Inscrieri privitoare la dreptul de proprietate şi alte drepturi reale		Referinţe
/		
Act Administrativ nr. TDP 1088/1374, din 12/03/1997 emis de CJSDPAT DOLJ;		
B1	Intabulare, drept de PROPRIETATE, dobandit prin Reconstituire, cota actuala 1/1, cota initiala 1/1	A1
	1) **GLODEANU CONSTANTIN**, LIPSA CNP	
Act Normativ nr. Legea 7, din 13/03/1996 emis de PARLAMENTUL ROMÂNIEI;		
B2	Intabulare, drept de PROPRIETATE, dobandit prin Lege, cota actuala 1/1, cota initiala 1/1	A1.1
	1) **GLODEANU CONSTANTIN**, LIPSA CNP	

C. Partea III. SARCINI .

Inscrieri privind dezmembramintele dreptului de proprietate, drepturi reale de garanţie şi sarcini	Referinţe
NU SUNT	

Document care conține date cu caracter personal, protejat de prevederile Regulamentului (UE) nr. 679/2016 și Legii 190/2018

Anexa Nr. 1 La Partea I

Teren

Nr cadastral	Suprafaţa (mp)*	Observaţii / Referinţe
	1.899	

* Suprafaţa este determinată in planul de proiecţie Stereo 70.

DETALII LINIARE IMOBIL

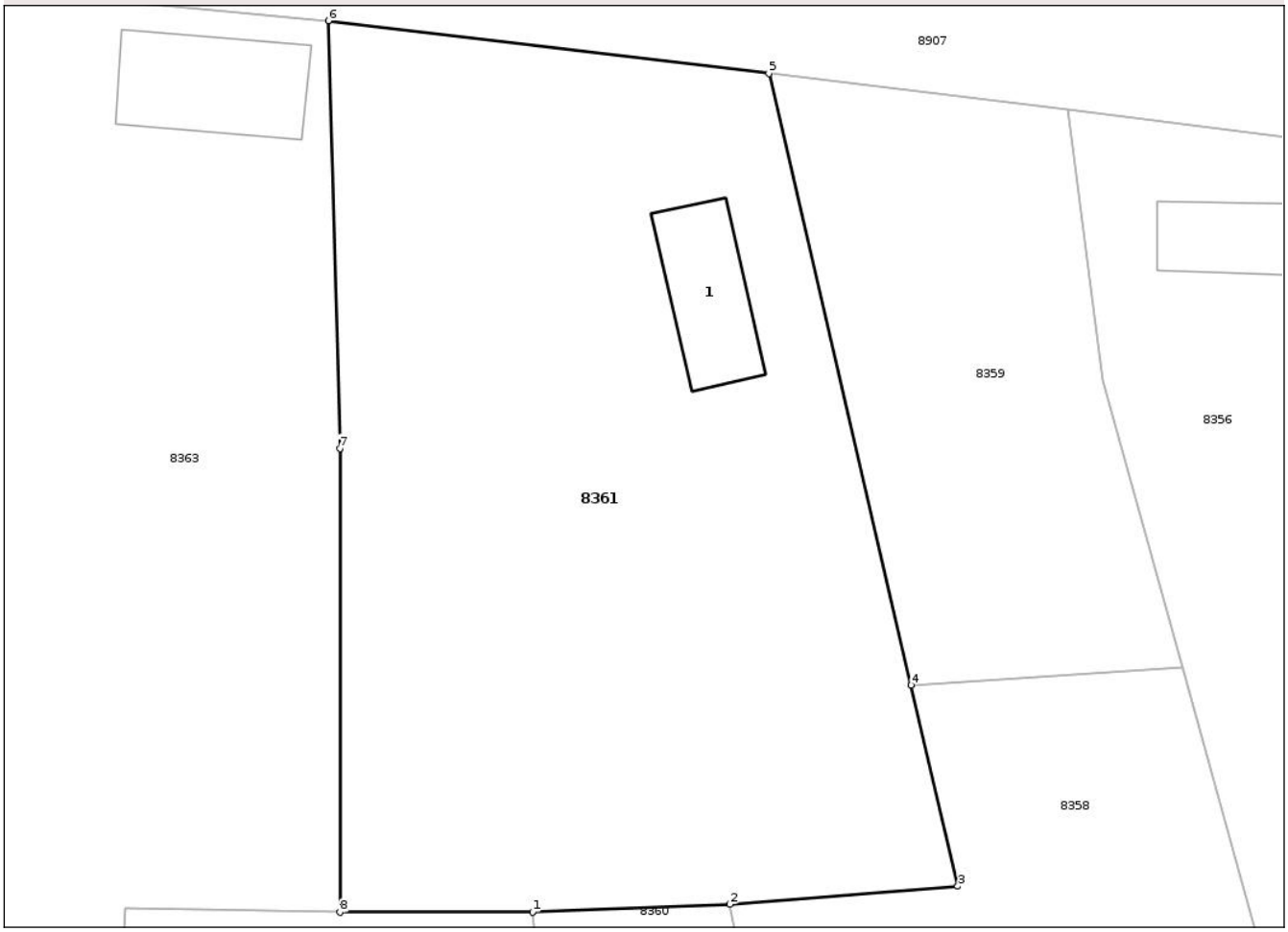

Date referitoare la teren

Crt	Categorie folosință	Intra vilan	Suprafaţa (mp)	Tarla	Parcelă	Nr. topo	Observaţii / Referinţe
1	curti constructii	DA	1.000	34	29	-	
2	arabil	DA	899	34	30	-	

Date referitoare la construcţii

Crt	Număr	Destinaţie construcţie	Supraf. (mp)	Situaţie juridică	Observaţii / Referinţe
A1.1		constructii de locuinte	58	Cu acte	Nr. niveluri:1; S. construita la sol:58 mp;

Lungime Segmente
1) Valorile lungimilor segmentelor sunt obţinute din proiecţie în plan.

Punct început	X / Y	Punct sfârşit	X / Y	Lungime segment (** (m)
1	383.328,98 280.156,394	2	383.341,807 280.156,901	12.837
2	383.341,807 280.156,901	3	383.356,617 280.158,082	14.857
3	383.356,617 280.158,082	4	383.353,581 280.171,118	13.385

Document care conține date cu caracter personal, protejat de prevederile Regulamentului (UE) nr. 679/2016 și Legii 190/2018

Punct început	X / Y	Punct sfârşit	X / Y	Lungime segment (** (m)
4	383.353,581 280.171,118	5	383.344,333 280.210,833	40.778
5	383.344,333 280.210,833	6	383.315,71 280.214,256	28.827
6	383.315,71 280.214,256	7	383.316,46 280.186,499	27.767
7	383.316,46 280.186,499	8	383.316,477 280.156,391	30.108
8	383.316,477 280.156,391	1	383.328,98 280.156,394	12.503

** Lungimile segmentelor sunt determinate în planul de proiecţie Stereo 70 şi sunt rotunjite la 1 milimetru.
*** Distanţa dintre puncte este formată din segmente cumulate ce sunt mai mici decât valoarea 1 milimetru.

Document care conține date cu caracter personal, protejat de prevederile Regulamentului (UE) nr. 679/2016 și Legii 190/2018

DATE DESPRE IMOBILUL NR. 8362

Oficiul de Cadastru şi Publicitate Imobiliară DOLJ
Biroul de Cadastru şi Publicitate Imobiliară Craiova

A. Partea I. Descrierea imobilului

TEREN Intravilan

Adresa: Loc. Urzicuta, Str Cimitirului, Nr. 3, Jud. Dolj, T34, P31,32

Nr. Crt	Nr cadastral Nr. topografic	Suprafaţa* (mp)	Observaţii / Referinţe
A1		1.758	Sector cadastral:12 Teren imprejmuit;

Construcţii

Crt	Nr cadastral Nr. topografic	Adresa	Observaţii / Referinţe
A1.1		Loc. Urzicuta, Str Cimitirului, Nr. 3, Jud. Dolj, T34, P31,32	Nr. niveluri:1; S. construita la sol:58 mp;

B. Partea II. Proprietari şi acte

Inscrieri privitoare la dreptul de proprietate şi alte drepturi reale		Referinţe
/		
Act Administrativ nr. TDP 1299-1378, din 16/07/1997 emis de CJSDPAT DOLJ;		
B1	Intabulare, drept de PROPRIETATE, dobandit prin Reconstituire, cota actuala 1/1, cota initiala 1/1	A1
	1) **DUMITRU NICOLAE**, LIPSA CNP	
Act Normativ nr. Legea 7, din 13/03/1996 emis de PARLAMENTUL ROMÂNIEI;		
B2	Intabulare, drept de PROPRIETATE, dobandit prin Lege, cota actuala 1/1, cota initiala 1/1	A1.1
	1) **DUMITRU NICOLAE**, LIPSA CNP	

C. Partea III. SARCINI .

Inscrieri privind dezmembramintele dreptului de proprietate, drepturi reale de garanţie şi sarcini	Referinţe
NU SUNT	

Document care conține date cu caracter personal, protejat de prevederile Regulamentului (UE) nr. 679/2016 și Legii 190/2018

Anexa Nr. 1 La Partea I

Teren

Nr cadastral	Suprafaţa (mp)*	Observaţii / Referinţe
	1.758	

* Suprafaţa este determinată in planul de proiecţie Stereo 70.

DETALII LINIARE IMOBIL

Date referitoare la teren

Crt	Categorie folosință	Intra vilan	Suprafaţa (mp)	Tarla	Parcelă	Nr. topo	Observaţii / Referinţe
1	curti constructii	DA	1.000	34	31	-	
2	arabil	DA	758	34	32	-	

Date referitoare la construcţii

Crt	Număr	Destinaţie construcţie	Supraf. (mp)	Situaţie juridică	Observaţii / Referinţe
A1.1		constructii de locuinte	58	Cu acte	Nr. niveluri:1; S. construita la sol:58 mp;

Lungime Segmente
1) Valorile lungimilor segmentelor sunt obţinute din proiecţie în plan.

Punct început	X / Y	Punct sfârşit	X / Y	Lungime segment (** (m)
1	383.301,397 280.134,053	2	383.300,3 280.111,796	22.284
2	383.300,3 280.111,796	3	383.299,095 280.099,273	12.581
3	383.299,095 280.099,273	4	383.332,668 280.097,145	33.64

Document care conține date cu caracter personal, protejat de prevederile Regulamentului (UE) nr. 679/2016 și Legii 190/2018

Punct început	X / Y	Punct sfârşit	X / Y	Lungime segment (** (m)
4	383.332,668 280.097,145	5	383.331,607 280.126,543	29.417
5	383.331,607 280.126,543	6	383.328,98 280.156,394	29.966
6	383.328,98 280.156,394	7	383.316,477 280.156,391	12.503
7	383.316,477 280.156,391	8	383.302,494 280.156,626	13.985
8	383.302,494 280.156,626	1	383.301,397 280.134,053	22.6

** Lungimile segmentelor sunt determinate în planul de proiecţie Stereo 70 şi sunt rotunjite la 1 milimetru.
*** Distanţa dintre puncte este formată din segmente cumulate ce sunt mai mici decât valoarea 1 milimetru.

Document care conține date cu caracter personal, protejat de prevederile Regulamentului (UE) nr. 679/2016 și Legii 190/2018

DATE DESPRE IMOBILUL NR. 8363

Oficiul de Cadastru şi Publicitate Imobiliară DOLJ
Biroul de Cadastru şi Publicitate Imobiliară Craiova

A. Partea I. Descrierea imobilului

TEREN Intravilan

Adresa: Loc. Urzicuta, Str Prunilor, Nr. 6, Jud. Dolj, T34, P21,27

Nr. Crt	Nr cadastral Nr. topografic	Suprafaţa* (mp)	Observaţii / Referinţe
A1		2.376	Sector cadastral:12 Teren imprejmuit;

Construcţii

Crt	Nr cadastral Nr. topografic	Adresa	Observaţii / Referinţe
A1.1		Loc. Urzicuta, Str Prunilor, Nr. 6, Jud. Dolj, T34, P21,27	Nr. niveluri:1; S. construita la sol:76 mp;
A1.2		Loc. Urzicuta, Str Prunilor, Nr. 6, Jud. Dolj, T34, P21,27	Nr. niveluri:1; S. construita la sol:22 mp;

B. Partea II. Proprietari şi acte

Inscrieri privitoare la dreptul de proprietate şi alte drepturi reale		Referinţe
/		
Act Administrativ nr. TDP 720-2182, din 30/09/1997 emis de CJSDPAT DOLJ;		
B1	Intabulare, drept de PROPRIETATE, dobandit prin Reconstituire, cota actuala 1/1, cota initiala 1/1	A1
	1) **MICU NICOLAE**, LIPSA CNP	
Act Normativ nr. Legea 7, din 13/03/1996 emis de PARLAMENTUL ROMÂNIEI;		
B2	Intabulare, drept de PROPRIETATE, dobandit prin Lege, cota actuala 1/1, cota initiala 1/1	A1.1, A1.2
	1) **MICU NICOLAE**, LIPSA CNP	

C. Partea III. SARCINI .

Inscrieri privind dezmembramintele dreptului de proprietate, drepturi reale de garanţie şi sarcini	Referinţe
NU SUNT	

Document care conține date cu caracter personal, protejat de prevederile Regulamentului (UE) nr. 679/2016 și Legii 190/2018

Anexa Nr. 1 La Partea I

Teren

Nr cadastral	Suprafaţa (mp)*	Observaţii / Referinţe
	2.376	

* Suprafaţa este determinată in planul de proiecţie Stereo 70.

DETALII LINIARE IMOBIL

Date referitoare la teren

Crt	Categorie folosință	Intra vilan	Suprafaţa (mp)	Tarla	Parcelă	Nr. topo	Observaţii / Referinţe
1	curti constructii	DA	975	34	21	-	
2	vie	DA	1.401	34	27	-	

Date referitoare la construcţii

Crt	Număr	Destinaţie construcţie	Supraf. (mp)	Situaţie juridică	Observaţii / Referinţe
A1.1		constructii de locuinte	76	Cu acte	Nr. niveluri:1; S. construita la sol:76 mp;
A1.2		constructii anexa	22	Cu acte	Nr. niveluri:1; S. construita la sol:22 mp;

Lungime Segmente

1) Valorile lungimilor segmentelor sunt obţinute din proiecţie în plan.

Punct început	X / Y	Punct sfârşit	X / Y	Lungime segment (** (m)
1	383.316,477 280.156,391	2	383.316,46 280.186,499	30.108
2	383.316,46 280.186,499	3	383.315,71 280.214,256	27.767

Document care conține date cu caracter personal, protejat de prevederile Regulamentului (UE) nr. 679/2016 și Legii 190/2018

Punct început	X / Y	Punct sfârşit	X / Y	Lungime segment (** (m)
3	383.315,71 280.214,256	4	383.285,651 280.217,041	30.188
4	383.285,651 280.217,041	5	383.282,843 280.169,717	47.407
5	383.282,843 280.169,717	6	383.280,788 280.134,51	35.267
6	383.280,788 280.134,51	7	383.301,397 280.134,053	20.614
7	383.301,397 280.134,053	8	383.302,494 280.156,626	22.6
8	383.302,494 280.156,626	1	383.316,477 280.156,391	13.985

** Lungimile segmentelor sunt determinate în planul de proiecţie Stereo 70 şi sunt rotunjite la 1 milimetru.
*** Distanţa dintre puncte este formată din segmente cumulate ce sunt mai mici decât valoarea 1 milimetru.

Document care conține date cu caracter personal, protejat de prevederile Regulamentului (UE) nr. 679/2016 și Legii 190/2018

DATE DESPRE IMOBILUL NR. 8364

Oficiul de Cadastru şi Publicitate Imobiliară DOLJ
Biroul de Cadastru şi Publicitate Imobiliară Craiova

A. Partea I. Descrierea imobilului

TEREN Intravilan

Adresa: Loc. Urzicuta, Str Amza Pelea, Nr. 14, Jud. Dolj, T34, P24,25,26

Nr. Crt	Nr cadastral Nr. topografic	Suprafaţa* (mp)	Observaţii / Referinţe
A1		1.524	Sector cadastral:12 Teren imprejmuit;

Construcţii

Crt	Nr cadastral Nr. topografic	Adresa	Observaţii / Referinţe
A1.1		Loc. Urzicuta, Str Amza Pelea, Nr. 14, Jud. Dolj, T34, P24,25,26	Nr. niveluri:1; S. construita la sol:92 mp;
A1.2		Loc. Urzicuta, Str Amza Pelea, Nr. 14, Jud. Dolj, T34, P24,25,26	Nr. niveluri:1; S. construita la sol:91 mp;

B. Partea II. Proprietari şi acte

Inscrieri privitoare la dreptul de proprietate şi alte drepturi reale		Referinţe
/		
Act Administrativ nr. TDP 978-44621, din 09/09/1997 emis de CJSDPAT DOLJ;		
B1	Intabulare, drept de PROPRIETATE, dobandit prin Reconstituire, cota actuala 1/1, cota initiala 1/1	A1
	1) **TONCEA ION**, LIPSA CNP	
Act Normativ nr. Legea 7, din 13/03/1996 emis de PARLAMENTUL ROMÂNIEI;		
B2	Intabulare, drept de PROPRIETATE, dobandit prin Lege, cota actuala 1/1, cota initiala 1/1	A1.1, A1.2
	1) **TONCEA ION**, LIPSA CNP	

C. Partea III. SARCINI .

Inscrieri privind dezmembramintele dreptului de proprietate, drepturi reale de garanţie şi sarcini	Referinţe
NU SUNT	

Document care conține date cu caracter personal, protejat de prevederile Regulamentului (UE) nr. 679/2016 și Legii 190/2018

Anexa Nr. 1 La Partea I

Teren

Nr cadastral	Suprafaţa (mp)*	Observaţii / Referinţe
	1.524	

* Suprafaţa este determinată in planul de proiecţie Stereo 70.

DETALII LINIARE IMOBIL

Date referitoare la teren

Crt	Categorie folosință	Intra vilan	Suprafaţa (mp)	Tarla	Parcelă	Nr. topo	Observaţii / Referinţe
1	curti constructii	DA	1.000	34	24	-	
2	arabil	DA	265	34	26	-	
3	vie	DA	259	34	25	-	

Date referitoare la construcţii

Crt	Număr	Destinaţie construcţie	Supraf. (mp)	Situaţie juridică	Observaţii / Referinţe
A1.1		constructii de locuinte	92	Cu acte	Nr. niveluri:1; S. construita la sol:92 mp;
A1.2		constructii anexa	91	Cu acte	Nr. niveluri:1; S. construita la sol:91 mp;

Lungime Segmente

1) Valorile lungimilor segmentelor sunt obţinute din proiecţie în plan.

Punct început	X / Y	Punct sfârşit	X / Y	Lungime segment (** (m)
1	383.280,788 280.134,51	2	383.279,509 280.112,609	21.938

Document care conține date cu caracter personal, protejat de prevederile Regulamentului (UE) nr. 679/2016 și Legii 190/2018

Punct început	X / Y	Punct sfârşit	X / Y	Lungime segment (** (m)
2	383.279,509 280.112,609	3	383.273,189 280.062,949	50.061
3	383.273,189 280.062,949	4	383.294,38 280.060,528	21.329
4	383.294,38 280.060,528	5	383.296,151 280.079,174	18.73
5	383.296,151 280.079,174	6	383.299,095 280.099,273	20.313
6	383.299,095 280.099,273	7	383.300,3 280.111,796	12.581
7	383.300,3 280.111,796	8	383.301,397 280.134,053	22.284
8	383.301,397 280.134,053	1	383.280,788 280.134,51	20.614

** Lungimile segmentelor sunt determinate în planul de proiecţie Stereo 70 şi sunt rotunjite la 1 milimetru.
*** Distanţa dintre puncte este formată din segmente cumulate ce sunt mai mici decât valoarea 1 milimetru.

Document care conține date cu caracter personal, protejat de prevederile Regulamentului (UE) nr. 679/2016 și Legii 190/2018

DATE DESPRE IMOBILUL NR. 8365

Oficiul de Cadastru şi Publicitate Imobiliară DOLJ
Biroul de Cadastru şi Publicitate Imobiliară Craiova

A. Partea I. Descrierea imobilului

TEREN Intravilan

Adresa: Loc. Urzicuta, Str Prunilor, Nr. 4, Jud. Dolj, T34, P21

Nr. Crt	Nr cadastral Nr. topografic	Suprafaţa* (mp)	Observaţii / Referinţe
A1		1.031	Sector cadastral:12 Teren imprejmuit;

Construcţii

Crt	Nr cadastral Nr. topografic	Adresa	Observaţii / Referinţe
A1.1		Loc. Urzicuta, Str Prunilor, Nr. 4, Jud. Dolj, T34, P21	Nr. niveluri:1; S. construita la sol:54 mp;

B. Partea II. Proprietari şi acte

Inscrieri privitoare la dreptul de proprietate şi alte drepturi reale		Referinţe
/		
Act Administrativ nr. TDP 529-9623, din 21/11/1994 emis de CJSDPAT DOLJ;		
B1	Intabulare, drept de PROPRIETATE, dobandit prin Reconstituire, cota actuala 1/1, cota initiala 1/1	A1
	1) **RADU STEFAN**, LIPSA CNP	
Act Normativ nr. Legea 7, din 13/03/1996 emis de PARLAMENTUL ROMÂNIEI;		
B2	Intabulare, drept de PROPRIETATE, dobandit prin Lege, cota actuala 1/1, cota initiala 1/1	A1.1
	1) **RADU STEFAN**, LIPSA CNP	

C. Partea III. SARCINI .

Inscrieri privind dezmembramintele dreptului de proprietate, drepturi reale de garanţie şi sarcini	Referinţe
NU SUNT	

Document care conține date cu caracter personal, protejat de prevederile Regulamentului (UE) nr. 679/2016 și Legii 190/2018

Anexa Nr. 1 La Partea I

Teren

Nr cadastral	Suprafaţa (mp)*	Observaţii / Referinţe
	1.031	

* Suprafaţa este determinată in planul de proiecţie Stereo 70.

DETALII LINIARE IMOBIL

Date referitoare la teren

Crt	Categorie folosință	Intra vilan	Suprafaţa (mp)	Tarla	Parcelă	Nr. topo	Observaţii / Referinţe
1	curti constructii	DA	1.031	34	21	-	

Date referitoare la construcţii

Crt	Număr	Destinaţie construcţie	Supraf. (mp)	Situaţie juridică	Observaţii / Referinţe
A1.1		constructii de locuinte	54	Cu acte	Nr. niveluri:1; S. construita la sol:54 mp;

Lungime Segmente
1) Valorile lungimilor segmentelor sunt obţinute din proiecţie în plan.

Punct început	X / Y	Punct sfârşit	X / Y	Lungime segment (** (m)
1	383.285,651 280.217,041	2	383.265,597 280.219,658	20.224
2	383.265,597 280.219,658	3	383.260,023 280.171,662	48.319
3	383.260,023 280.171,662	4	383.282,843 280.169,717	22.903
4	383.282,843 280.169,717	1	383.285,651 280.217,041	47.407

Document care conține date cu caracter personal, protejat de prevederile Regulamentului (UE) nr. 679/2016 și Legii 190/2018

** Lungimile segmentelor sunt determinate în planul de proiecţie Stereo 70 şi sunt rotunjite la 1 milimetru.
*** Distanţa dintre puncte este formată din segmente cumulate ce sunt mai mici decât valoarea 1 milimetru.

DATE DESPRE IMOBILUL NR. 8366

Oficiul de Cadastru şi Publicitate Imobiliară DOLJ
Biroul de Cadastru şi Publicitate Imobiliară Craiova

A. Partea I. Descrierea imobilului

TEREN Intravilan

Adresa: Loc. Urzicuta, Str Amza Pelea, Nr. 16, Jud. Dolj, T34, P22,23

Nr. Crt	Nr cadastral Nr. topografic	Suprafaţa* (mp)	Observaţii / Referinţe
A1		2.014	Sector cadastral:12 Teren imprejmuit;

Construcţii

Crt	Nr cadastral Nr. topografic	Adresa	Observaţii / Referinţe
A1.1		Loc. Urzicuta, Str Amza Pelea, Nr. 16, Jud. Dolj, T34, P22,23	Nr. niveluri:1; S. construita la sol:82 mp;
A1.2		Loc. Urzicuta, Str Amza Pelea, Nr. 16, Jud. Dolj, T34, P22,23	Nr. niveluri:1; S. construita la sol:34 mp;

B. Partea II. Proprietari şi acte

Inscrieri privitoare la dreptul de proprietate şi alte drepturi reale		Referinţe
/		
Act Administrativ nr. TDP 1124-2203, din 18/03/1997 emis de CJSDPAT DOLJ;		
B1	Intabulare, drept de PROPRIETATE, dobandit prin Reconstituire, cota actuala 1/1, cota initiala 1/1	A1
	1) **ROIBU IOANA**, LIPSA CNP	
Act Normativ nr. Legea 7, din 13/03/1996 emis de PARLAMENTUL ROMÂNIEI;		
B2	Intabulare, drept de PROPRIETATE, dobandit prin Lege, cota actuala 1/1, cota initiala 1/1	A1.1, A1.2
	1) **ROIBU IOANA**, LIPSA CNP	

C. Partea III. SARCINI .

Inscrieri privind dezmembramintele dreptului de proprietate, drepturi reale de garanţie şi sarcini	Referinţe
NU SUNT	

Document care conține date cu caracter personal, protejat de prevederile Regulamentului (UE) nr. 679/2016 și Legii 190/2018

Anexa Nr. 1 La Partea I

Teren

Nr cadastral	Suprafaţa (mp)*	Observaţii / Referinţe
	2.014	

* Suprafaţa este determinată in planul de proiecţie Stereo 70.

DETALII LINIARE IMOBIL

Date referitoare la teren

Crt	Categorie folosință	Intra vilan	Suprafaţa (mp)	Tarla	Parcelă	Nr. topo	Observaţii / Referinţe
1	curti constructii	DA	1.000	34	23	-	
2	vie	DA	1.014	34	22	-	

Date referitoare la construcţii

Crt	Număr	Destinaţie construcţie	Supraf. (mp)	Situaţie juridică	Observaţii / Referinţe
A1.1		constructii de locuinte	82	Cu acte	Nr. niveluri:1; S. construita la sol:82 mp;
A1.2		constructii anexa	34	Cu acte	Nr. niveluri:1; S. construita la sol:34 mp;

Lungime Segmente
1) Valorile lungimilor segmentelor sunt obţinute din proiecţie în plan.

Punct început	X / Y	Punct sfârşit	X / Y	Lungime segment (** (m)
1	383.282,843 280.169,717	2	383.260,023 280.171,662	22.903
2	383.260,023 280.171,662	3	383.256,27 280.139,569	32.312

Document care conține date cu caracter personal, protejat de prevederile Regulamentului (UE) nr. 679/2016 și Legii 190/2018

Punct început	X / Y	Punct sfârşit	X / Y	Lungime segment (** (m)
3	383.256,27 280.139,569	4	383.266,809 280.137,988	10.657
4	383.266,809 280.137,988	5	383.266,134 280.132,671	5.36
5	383.266,134 280.132,671	6	383.259,805 280.092,293	40.871
6	383.259,805 280.092,293	7	383.254,45 280.065,5	27.323
7	383.254,45 280.065,5	8	383.269,731 280.063,327	15.435
8	383.269,731 280.063,327	9	383.273,189 280.062,949	3.479
9	383.273,189 280.062,949	10	383.279,509 280.112,609	50.061
10	383.279,509 280.112,609	11	383.280,788 280.134,51	21.938
11	383.280,788 280.134,51	1	383.282,843 280.169,717	35.267

** Lungimile segmentelor sunt determinate în planul de proiecţie Stereo 70 şi sunt rotunjite la 1 milimetru.
*** Distanţa dintre puncte este formată din segmente cumulate ce sunt mai mici decât valoarea 1 milimetru.

Document care conține date cu caracter personal, protejat de prevederile Regulamentului (UE) nr. 679/2016 și Legii 190/2018

DATE DESPRE IMOBILUL NR. 8367

Oficiul de Cadastru şi Publicitate Imobiliară DOLJ
Biroul de Cadastru şi Publicitate Imobiliară Craiova

A. Partea I. Descrierea imobilului

TEREN Intravilan

Adresa: Loc. Urzicuta, Str Prunilor, Nr. FN, Jud. Dolj, T34, P19,20

Nr. Crt	Nr cadastral Nr. topografic	Suprafaţa* (mp)	Observaţii / Referinţe
A1		1.990	Sector cadastral:12 Teren imprejmuit;

Construcţii

Crt	Nr cadastral Nr. topografic	Adresa	Observaţii / Referinţe
A1.1		Loc. Urzicuta, Str Prunilor, Nr. FN, Jud. Dolj, T34, P19,20	Nr. niveluri:1; S. construita la sol:24 mp;

B. Partea II. Proprietari şi acte

Inscrieri privitoare la dreptul de proprietate şi alte drepturi reale		Referinţe
/		
Act Administrativ nr. TDP 1248-1378, din 08/07/1997 emis de CJSDPAT DOLJ;		
B1	Intabulare, drept de PROPRIETATE, dobandit prin Reconstituire, cota actuala 1/1, cota initiala 1/1	A1
	1) **DINU ELENA**, LIPSA CNP	
Act Normativ nr. Legea 7, din 13/03/1996 emis de PARLAMENTUL ROMÂNIEI;		
B2	Intabulare, drept de PROPRIETATE, dobandit prin Lege, cota actuala 1/1, cota initiala 1/1	A1.1
	1) **DINU ELENA**, LIPSA CNP	

C. Partea III. SARCINI .

Inscrieri privind dezmembramintele dreptului de proprietate, drepturi reale de garanţie şi sarcini	Referinţe
NU SUNT	

Document care conține date cu caracter personal, protejat de prevederile Regulamentului (UE) nr. 679/2016 și Legii 190/2018

Anexa Nr. 1 La Partea I

Teren

Nr cadastral	Suprafaţa (mp)*	Observaţii / Referinţe
	1.990	

* Suprafaţa este determinată in planul de proiecţie Stereo 70.

DETALII LINIARE IMOBIL

Date referitoare la teren

Crt	Categorie folosință	Intra vilan	Suprafaţa (mp)	Tarla	Parcelă	Nr. topo	Observaţii / Referinţe
1	curti constructii	DA	1.000	34	20	-	
2	arabil	DA	990	34	19	-	

Date referitoare la construcţii

Crt	Număr	Destinaţie construcţie	Supraf. (mp)	Situaţie juridică	Observaţii / Referinţe
A1.1		constructii de locuinte	24	Cu acte	Nr. niveluri:1; S. construita la sol:24 mp;

Lungime Segmente
1) Valorile lungimilor segmentelor sunt obţinute din proiecţie în plan.

Punct început	X / Y	Punct sfârşit	X / Y	Lungime segment (** (m)
1	383.265,597 280.219,658	2	383.240,868 280.223,144	24.973
2	383.240,868 280.223,144	3	383.238,397 280.201,207	22.076
3	383.238,397 280.201,207	4	383.232,169 280.143,186	58.354

Document care conține date cu caracter personal, protejat de prevederile Regulamentului (UE) nr. 679/2016 și Legii 190/2018

Punct început	X / Y	Punct sfârşit	X / Y	Lungime segment (** (m)
4	383.232,169 280.143,186	5	383.256,27 280.139,569	24.371
5	383.256,27 280.139,569	6	383.260,023 280.171,662	32.312
6	383.260,023 280.171,662	1	383.265,597 280.219,658	48.319

** Lungimile segmentelor sunt determinate în planul de proiecţie Stereo 70 şi sunt rotunjite la 1 milimetru.
*** Distanţa dintre puncte este formată din segmente cumulate ce sunt mai mici decât valoarea 1 milimetru.

Document care conține date cu caracter personal, protejat de prevederile Regulamentului (UE) nr. 679/2016 și Legii 190/2018

DATE DESPRE IMOBILUL NR. 8368

Oficiul de Cadastru şi Publicitate Imobiliară DOLJ
Biroul de Cadastru şi Publicitate Imobiliară Craiova

A. Partea I. Descrierea imobilului

TEREN Intravilan

Adresa: Loc. Urzicuta, Str Amza Pelea, Nr. 18, Jud. Dolj, T34, P17,18

Nr. Crt	Nr cadastral Nr. topografic	Suprafaţa* (mp)	Observaţii / Referinţe
A1		2.928	Sector cadastral:12 Teren imprejmuit;

Construcţii

Crt	Nr cadastral Nr. topografic	Adresa	Observaţii / Referinţe
A1.1		Loc. Urzicuta, Str Amza Pelea, Nr. 18, Jud. Dolj, T34, P17,18	Nr. niveluri:1; S. construita la sol:80 mp;
A1.2		Loc. Urzicuta, Str Amza Pelea, Nr. 18, Jud. Dolj, T34, P17,18	Nr. niveluri:1; S. construita la sol:28 mp;

B. Partea II. Proprietari şi acte

Inscrieri privitoare la dreptul de proprietate şi alte drepturi reale		Referinţe
/		
Act Administrativ nr. TDP 303-2163, din 07/02/1994 emis de CJSDPAT DOLJ;		
B1	Intabulare, drept de PROPRIETATE, dobandit prin Reconstituire, cota actuala 1/1, cota initiala 1/1	A1
	1) **TONCEA VALENTINA**, LIPSA CNP	
Act Normativ nr. Legea 7, din 13/03/1996 emis de PARLAMENTUL ROMÂNIEI;		
B2	Intabulare, drept de PROPRIETATE, dobandit prin Lege, cota actuala 1/1, cota initiala 1/1	A1.1, A1.2
	1) **TONCEA VALENTINA**, LIPSA CNP	

C. Partea III. SARCINI .

Inscrieri privind dezmembramintele dreptului de proprietate, drepturi reale de garanţie şi sarcini	Referinţe
NU SUNT	

Document care conține date cu caracter personal, protejat de prevederile Regulamentului (UE) nr. 679/2016 și Legii 190/2018

Anexa Nr. 1 La Partea I

Teren

Nr cadastral	Suprafaţa (mp)*	Observaţii / Referinţe
	2.928	

* Suprafaţa este determinată in planul de proiecţie Stereo 70.

DETALII LINIARE IMOBIL

Date referitoare la teren

Crt	Categorie folosință	Intra vilan	Suprafaţa (mp)	Tarla	Parcelă	Nr. topo	Observaţii / Referinţe
1	curti constructii	DA	1.000	34	17	-	
2	arabil	DA	1.928	34	18	-	

Date referitoare la construcţii

Crt	Număr	Destinaţie construcţie	Supraf. (mp)	Situaţie juridică	Observaţii / Referinţe
A1.1		constructii de locuinte	80	Cu acte	Nr. niveluri:1; S. construita la sol:80 mp;
A1.2		constructii anexa	28	Cu acte	Nr. niveluri:1; S. construita la sol:28 mp;

Lungime Segmente
1) Valorile lungimilor segmentelor sunt obţinute din proiecţie în plan.

Punct început	X / Y	Punct sfârşit	X / Y	Lungime segment (** (m)
1	383.232,169 280.143,186	2	383.228,21 280.142,975	3.965
2	383.228,21 280.142,975	3	383.222,729 280.110,832	32.607

Document care conține date cu caracter personal, protejat de prevederile Regulamentului (UE) nr. 679/2016 și Legii 190/2018

Punct început	X / Y	Punct sfârşit	X / Y	Lungime segment (** (m)
3	383.222,729 280.110,832	4	383.220,097 280.097,803	13.292
4	383.220,097 280.097,803	5	383.218,034 280.085,671	12.306
5	383.218,034 280.085,671	6	383.215,528 280.070,022	15.848
6	383.215,528 280.070,022	7	383.254,45 280.065,5	39.184
7	383.254,45 280.065,5	8	383.259,805 280.092,293	27.323
8	383.259,805 280.092,293	9	383.266,134 280.132,671	40.871
9	383.266,134 280.132,671	10	383.266,809 280.137,988	5.36
10	383.266,809 280.137,988	11	383.256,27 280.139,569	10.657
11	383.256,27 280.139,569	1	383.232,169 280.143,186	24.371

** Lungimile segmentelor sunt determinate în planul de proiecţie Stereo 70 şi sunt rotunjite la 1 milimetru.
*** Distanţa dintre puncte este formată din segmente cumulate ce sunt mai mici decât valoarea 1 milimetru.

DATE DESPRE IMOBILUL NR. 8369

Oficiul de Cadastru şi Publicitate Imobiliară DOLJ
Biroul de Cadastru şi Publicitate Imobiliară Craiova

A. Partea I. Descrierea imobilului

TEREN Intravilan

Adresa: Loc. Urzicuta, Str Amza Pelea, Nr. 20, Jud. Dolj, T34, P15,16

Nr. Crt	Nr cadastral Nr. topografic	Suprafaţa* (mp)	Observaţii / Referinţe
A1	30208	2.527	Sector cadastral:12 Teren imprejmuit;

Construcţii

Crt	Nr cadastral Nr. topografic	Adresa	Observaţii / Referinţe
A1.1	30208-C1	Loc. Urzicuta, Str Amza Pelea, Nr. 20, Jud. Dolj, T34, P15,16	Nr. niveluri:2; S. construita la sol:83 mp; CASA DE LOCUIT P+E CU SUPRAFATA CONSTRUITA DESFASURATA 166, ANUL CONSTRUIRII 1965, CONSTRUITA DIN CARAMIDA+BCA, ACOPERITA CU TIGLA, ESTE COMPUSA DIN LA PARTER 2 CAMERE, BAIE, BUCATARIE SI HOL IAR LA ETAJ 4 CAMERE, HOL INCAPERE SI BALCON. NU DETINE LIFT S
A1.2	30208-C2	Loc. Urzicuta, Str Amza Pelea, Nr. 20, Jud. Dolj, T34, P15,16	Nr. niveluri:1; S. construita la sol:111 mp; ANEXA.
A1.3	30208-C3	Loc. Urzicuta, Str Amza Pelea, Nr. 20, Jud. Dolj, T34, P15,16	Nr. niveluri:1; S. construita la sol:71 mp; ANEXA

B. Partea II. Proprietari şi acte

Inscrieri privitoare la dreptul de proprietate şi alte drepturi reale		Referinţe
52398 / 31/05/2013		
Act Notarial nr. CVC aut nr 462, din 30/05/2013 emis de FLOREA ANA MARIA;		
B2	Intabulare, drept de PROPRIETATE, dobandit prin Conventie, cota actuala 1/1, cota initiala 1/1	A1
	1) **TONCEA IULICA** 2) **TONCEA VERGINA**	
69128 / 15/07/2013		
Act Administrativ nr. certificat nr 5256, din 07/06/2013 emis de PRIMARIA COM URZICUTA;		
B3	Intabulare, drept de PROPRIETATE, dobandit prin Construire, cota actuala 1/1, cota initiala 1/1	A1.1
	1) **TONCEA IULICA** 2) **TONCEA VERGINA**	
/		
Act Normativ nr. Legea 7, din 13/03/1996 emis de PARLAMENTUL ROMÂNIEI;		
B4	Intabulare, drept de PROPRIETATE, dobandit prin Lege, cota actuala 1/1, cota initiala 1/1	A1.2, A1.3
	1) **TONCEA IULICA** 2) **TONCEA VERGINA**	

C. Partea III. SARCINI .

Inscrieri privind dezmembramintele dreptului de proprietate, drepturi reale de garanţie şi sarcini	Referinţe
NU SUNT	

Document care conține date cu caracter personal, protejat de prevederile Regulamentului (UE) nr. 679/2016 și Legii 190/2018

Anexa Nr. 1 La Partea I

Teren

Nr cadastral	Suprafaţa (mp)*	Observaţii / Referinţe
30208	2.527	

* Suprafaţa este determinată in planul de proiecţie Stereo 70.

DETALII LINIARE IMOBIL

Date referitoare la teren

Crt	Categorie folosință	Intra vilan	Suprafaţa (mp)	Tarla	Parcelă	Nr. topo	Observaţii / Referinţe
1	curti constructii	DA	1.553	34	15,16	-	
2	arabil	DA	974	34	15,16	-	

Date referitoare la construcţii

Crt	Număr	Destinaţie construcţie	Supraf. (mp)	Situaţie juridică	Observaţii / Referinţe
A1.1	30208-C1	constructii de locuinte	Din acte: 80 Masurata: 83	Cu acte	Nr. niveluri:2; S. construita la sol:83 mp; CASA DE LOCUIT P+E CU SUPRAFATA CONSTRUITA DESFASURATA 166, ANUL CONSTRUIRII 1965, CONSTRUITA DIN CARAMIDA+BCA, ACOPERITA CU TIGLA, ESTE COMPUSA DIN LA PARTER 2 CAMERE, BAIE, BUCATARIE SI HOL IAR LA ETAJ 4 CAMERE, HOL INCAPERE SI BALCON. NU DETINE LIFT S
A1.2	30208-C2	constructii anexa	111	Cu acte	Nr. niveluri:1; S. construita la sol:111 mp; ANEXA.
A1.3	30208-C3	constructii anexa	71	Cu acte	Nr. niveluri:1; S. construita la sol:71 mp; ANEXA

Document care conține date cu caracter personal, protejat de prevederile Regulamentului (UE) nr. 679/2016 și Legii 190/2018

Lungime Segmente
1) Valorile lungimilor segmentelor sunt obţinute din proiecţie în plan.

Punct început	X / Y	Punct sfârşit	X / Y	Lungime segment (** (m)
1	383.229,09 280.224,61	2	383.226,75 280.206,08	18.677
2	383.226,75 280.206,08	3	383.224,328 280.185,296	20.925
3	383.224,328 280.185,296	4	383.221,622 280.160,732	24.713
4	383.221,622 280.160,732	5	383.219,812 280.145,999	14.844
5	383.219,812 280.145,999	6	383.208,135 280.147,386	11.759
6	383.208,135 280.147,386	7	383.203,855 280.123,512	24.255
7	383.203,855 280.123,512	8	383.199,515 280.097,964	25.914
8	383.199,515 280.097,964	9	383.195,776 280.072,481	25.756
9	383.195,776 280.072,481	10	383.201,782 280.071,745	6.051
10	383.201,782 280.071,745	11	383.215,528 280.070,022	13.854
11	383.215,528 280.070,022	12	383.218,034 280.085,671	15.848
12	383.218,034 280.085,671	13	383.220,097 280.097,803	12.306
13	383.220,097 280.097,803	14	383.222,729 280.110,832	13.292
14	383.222,729 280.110,832	15	383.228,21 280.142,975	32.607
15	383.228,21 280.142,975	16	383.232,169 280.143,186	3.965
16	383.232,169 280.143,186	17	383.238,397 280.201,207	58.354
17	383.238,397 280.201,207	18	383.240,868 280.223,144	22.076
18	383.240,868 280.223,144	1	383.229,09 280.224,61	11.869

** Lungimile segmentelor sunt determinate în planul de proiecţie Stereo 70 şi sunt rotunjite la 1 milimetru.
*** Distanţa dintre puncte este formată din segmente cumulate ce sunt mai mici decât valoarea 1 milimetru.

Document care conține date cu caracter personal, protejat de prevederile Regulamentului (UE) nr. 679/2016 și Legii 190/2018

DATE DESPRE IMOBILUL NR. 8370

Oficiul de Cadastru şi Publicitate Imobiliară DOLJ
Biroul de Cadastru şi Publicitate Imobiliară Craiova

A. Partea I. Descrierea imobilului

TEREN Intravilan

Adresa: Loc. Urzicuta, Str Amza Pelea, Nr. 22, Jud. Dolj, T34, P12,13,14

Nr. Crt	Nr cadastral Nr. topografic	Suprafaţa* (mp)	Observaţii / Referinţe
A1		1.985	Sector cadastral:12 Teren imprejmuit;

Construcţii

Crt	Nr cadastral Nr. topografic	Adresa	Observaţii / Referinţe
A1.1		Loc. Urzicuta, Str Amza Pelea, Nr. 22, Jud. Dolj, T34, P12,13,14	Nr. niveluri:1; S. construita la sol:95 mp;
A1.2		Loc. Urzicuta, Str Amza Pelea, Nr. 22, Jud. Dolj, T34, P12,13,14	Nr. niveluri:1; S. construita la sol:57 mp;
A1.3		Loc. Urzicuta, Str Amza Pelea, Nr. 22, Jud. Dolj, T34, P12,13,14	Nr. niveluri:1; S. construita la sol:59 mp;

B. Partea II. Proprietari şi acte

Inscrieri privitoare la dreptul de proprietate şi alte drepturi reale		Referinţe
/		
Act Notarial nr. CM 72, din 10/03/2015 emis de BIN AUREL BELU;		
B1	Intabulare, drept de PROPRIETATE, dobandit prin Succesiune, cota actuala 1/3, cota initiala 1/3	A1
	1) **TONCEA NICUȘOR**	
B2	Intabulare, drept de PROPRIETATE, dobandit prin Succesiune, cota actuala 1/3, cota initiala 1/3	A1
	1) **TONCEA PAUL**	
B3	Intabulare, drept de PROPRIETATE, dobandit prin Succesiune, cota actuala 1/3, cota initiala 1/3	A1
	1) **VUȚĂ FLORENTINA**	
Act Normativ nr. Legea 7, din 13/03/1996 emis de PARLAMENTUL ROMÂNIEI;		
B4	Intabulare, drept de PROPRIETATE, dobandit prin Lege, cota actuala 1/1, cota initiala 1/1	A1.1, A1.2, A1.3
	1) **TONCEA NICUȘOR** 2) **TONCEA PAUL** 3) **VUȚĂ FLORENTINA**	

C. Partea III. SARCINI .

Inscrieri privind dezmembramintele dreptului de proprietate, drepturi reale de garanţie şi sarcini	Referinţe
NU SUNT	

Document care conține date cu caracter personal, protejat de prevederile Regulamentului (UE) nr. 679/2016 și Legii 190/2018

Anexa Nr. 1 La Partea I

Teren

Nr cadastral	Suprafaţa (mp)*	Observaţii / Referinţe
	1.985	

* Suprafaţa este determinată in planul de proiecţie Stereo 70.

DETALII LINIARE IMOBIL

Date referitoare la teren

Crt	Categorie folosință	Intra vilan	Suprafaţa (mp)	Tarla	Parcelă	Nr. topo	Observaţii / Referinţe
1	curti constructii	DA	1.000	34	12	-	
2	arabil	DA	507	34	13	-	
3	vie	DA	478	34	14	-	

Date referitoare la construcţii

Crt	Număr	Destinaţie construcţie	Supraf. (mp)	Situaţie juridică	Observaţii / Referinţe
A1.1		constructii de locuinte	95	Cu acte	Nr. niveluri:1; S. construita la sol:95 mp;
A1.2		constructii anexa	57	Cu acte	Nr. niveluri:1; S. construita la sol:57 mp;
A1.3		constructii anexa	59	Cu acte	Nr. niveluri:1; S. construita la sol:59 mp;

Lungime Segmente

1) Valorile lungimilor segmentelor sunt obţinute din proiecţie în plan.

Punct început	X / Y	Punct sfârşit	X / Y	Lungime segment (** (m)
1	383.176,359 280.075,323	2	383.195,776 280.072,481	19.624

Document care conține date cu caracter personal, protejat de prevederile Regulamentului (UE) nr. 679/2016 și Legii 190/2018

Punct început	X / Y	Punct sfârşit	X / Y	Lungime segment (** (m)
2	383.195,776 280.072,481	3	383.199,515 280.097,964	25.756
3	383.199,515 280.097,964	4	383.203,855 280.123,512	25.914
4	383.203,855 280.123,512	5	383.208,135 280.147,386	24.255
5	383.208,135 280.147,386	6	383.219,812 280.145,999	11.759
6	383.219,812 280.145,999	7	383.221,622 280.160,732	14.844
7	383.221,622 280.160,732	8	383.196,99 280.164,79	24.964
8	383.196,99 280.164,79	9	383.190,844 280.165,391	6.175
9	383.190,844 280.165,391	10	383.186,471 280.139,55	26.208
10	383.186,471 280.139,55	11	383.182,046 280.113,04	26.877
11	383.182,046 280.113,04	12	383.179,827 280.100,025	13.203
12	383.179,827 280.100,025	1	383.176,359 280.075,323	24.944

** Lungimile segmentelor sunt determinate în planul de proiecţie Stereo 70 şi sunt rotunjite la 1 milimetru.
*** Distanţa dintre puncte este formată din segmente cumulate ce sunt mai mici decât valoarea 1 milimetru.

Document care conține date cu caracter personal, protejat de prevederile Regulamentului (UE) nr. 679/2016 și Legii 190/2018

DATE DESPRE IMOBILUL NR. 8371

Oficiul de Cadastru şi Publicitate Imobiliară DOLJ
Biroul de Cadastru şi Publicitate Imobiliară Craiova

A. Partea I. Descrierea imobilului

TEREN Intravilan

Adresa: Loc. Urzicuta, Str Petre Udrea, Nr. 20, Jud. Dolj, T34, P1,2

Nr. Crt	Nr cadastral Nr. topografic	Suprafaţa* (mp)	Observaţii / Referinţe
A1		1.395	Sector cadastral:12 Teren imprejmuit;

Construcţii

Crt	Nr cadastral Nr. topografic	Adresa	Observaţii / Referinţe
A1.1		Loc. Urzicuta, Str Petre Udrea, Nr. 20, Jud. Dolj, T34, P1,2	Nr. niveluri:1; S. construita la sol:98 mp;
A1.2		Loc. Urzicuta, Str Petre Udrea, Nr. 20, Jud. Dolj, T34, P1,2	Nr. niveluri:1; S. construita la sol:48 mp;

B. Partea II. Proprietari şi acte

Inscrieri privitoare la dreptul de proprietate şi alte drepturi reale		Referinţe
/		
Act Administrativ nr. TDP 341-2163, din 08/02/1994 emis de CJSDPAT DOLJ;		
B1	Intabulare, drept de PROPRIETATE, dobandit prin Reconstituire, cota actuala 1/1, cota initiala 1/1	A1
	1) **STOENESCU ALEXANDRU**, LIPSA CNP	
Act Administrativ nr. 2824, din 10/07/2025 emis de PRIMĂRIA COMUNEI URZICUȚA (art.13 alin.17);		
B2	Se noteaza posesia terenului de sub A1 in favoarea lui VĂCĂRESCU MARIN	A1
Act Normativ nr. Legea 7, din 13/03/1996 emis de PARLAMENTUL ROMÂNIEI;		
B3	Intabulare, drept de PROPRIETATE, dobandit prin Lege, cota actuala 1/1, cota initiala 1/1	A1.1, A1.2
	1) **VĂCĂRESCU MARIN**	

C. Partea III. SARCINI .

Inscrieri privind dezmembramintele dreptului de proprietate, drepturi reale de garanţie şi sarcini	Referinţe
NU SUNT	

Document care conține date cu caracter personal, protejat de prevederile Regulamentului (UE) nr. 679/2016 și Legii 190/2018

Anexa Nr. 1 La Partea I

Teren

Nr cadastral	Suprafaţa (mp)*	Observaţii / Referinţe
	1.395	

* Suprafaţa este determinată in planul de proiecţie Stereo 70.

DETALII LINIARE IMOBIL

Date referitoare la teren

Crt	Categorie folosință	Intra vilan	Suprafaţa (mp)	Tarla	Parcelă	Nr. topo	Observaţii / Referinţe
1	curti constructii	DA	1.000	34	1	-	
2	arabil	DA	395	34	2	-	

Date referitoare la construcţii

Crt	Număr	Destinaţie construcţie	Supraf. (mp)	Situaţie juridică	Observaţii / Referinţe
A1.1		constructii de locuinte	98	Cu acte	Nr. niveluri:1; S. construita la sol:98 mp;
A1.2		constructii anexa	48	Cu acte	Nr. niveluri:1; S. construita la sol:48 mp;

Lungime Segmente
1) Valorile lungimilor segmentelor sunt obţinute din proiecţie în plan.

Punct început	X / Y	Punct sfârşit	X / Y	Lungime segment (** (m)
1	383.226,75 280.206,08	2	383.229,09 280.224,61	18.677
2	383.229,09 280.224,61	3	383.172,658 280.234,614	57.312

Document care conține date cu caracter personal, protejat de prevederile Regulamentului (UE) nr. 679/2016 și Legii 190/2018

Punct început	X / Y	Punct sfârşit	X / Y	Lungime segment (** (m)
3	383.172,658 280.234,614	4	383.158,613 280.236,192	14.133
4	383.158,613 280.236,192	5	383.157,012 280.234,618	2.245
5	383.157,012 280.234,618	6	383.155,982 280.225,849	8.829
6	383.155,982 280.225,849	7	383.154,621 280.217,008	8.945
7	383.154,621 280.217,008	8	383.178,679 280.213,956	24.251
8	383.178,679 280.213,956	1	383.226,75 280.206,08	48.712

** Lungimile segmentelor sunt determinate în planul de proiecţie Stereo 70 şi sunt rotunjite la 1 milimetru.
*** Distanţa dintre puncte este formată din segmente cumulate ce sunt mai mici decât valoarea 1 milimetru.

Document care conține date cu caracter personal, protejat de prevederile Regulamentului (UE) nr. 679/2016 și Legii 190/2018

DATE DESPRE IMOBILUL NR. 8372

Oficiul de Cadastru şi Publicitate Imobiliară DOLJ
Biroul de Cadastru şi Publicitate Imobiliară Craiova

A. Partea I. Descrierea imobilului

Nr. CF vechi:153
Nr. cadastral vechi:180

TEREN Intravilan

Adresa: Loc. Urzicuta, Str Petre Udrea, Nr. 18, Jud. Dolj, T34, P3,4

Nr. Crt	Nr cadastral Nr. topografic	Suprafaţa* (mp)	Observaţii / Referinţe
A1	30184	1.474	Sector cadastral:12 Teren imprejmuit;

Construcţii

Crt	Nr cadastral Nr. topografic	Adresa	Observaţii / Referinţe
A1.1	30184-C1	Loc. Urzicuta, Str Petre Udrea, Nr. 18, Jud. Dolj, T34, P3,4	Nr. niveluri:1; S. construita la sol:77 mp; C 1 - casa cu Sc - 77 mp

B. Partea II. Proprietari şi acte

Inscrieri privitoare la dreptul de proprietate şi alte drepturi reale		Referinţe
48293 / 25/08/2009		
Hotarare Judecatoreasca nr. 1331 din 2009, din 01/01/2009 emis de Judecatoria Bailesti;		
B1	Intabulare, drept de PROPRIETATE, dobandit prin Conventie, cota actuala 1/1, cota initiala 1/1	A1, A1.1
	1) **CIOACA ALEXANDRU**, LIPSA CNP 2) **CIOACA ILEANA**, LIPSA CNP	
	OBSERVATII: (provenita din conversia CF 153)	

C. Partea III. SARCINI .

Inscrieri privind dezmembramintele dreptului de proprietate, drepturi reale de garanţie şi sarcini	Referinţe
NU SUNT	

Document care conține date cu caracter personal, protejat de prevederile Regulamentului (UE) nr. 679/2016 și Legii 190/2018

Anexa Nr. 1 La Partea I

Teren

Nr cadastral	Suprafaţa (mp)*	Observaţii / Referinţe
30184	1.474	

* Suprafaţa este determinată in planul de proiecţie Stereo 70.

DETALII LINIARE IMOBIL

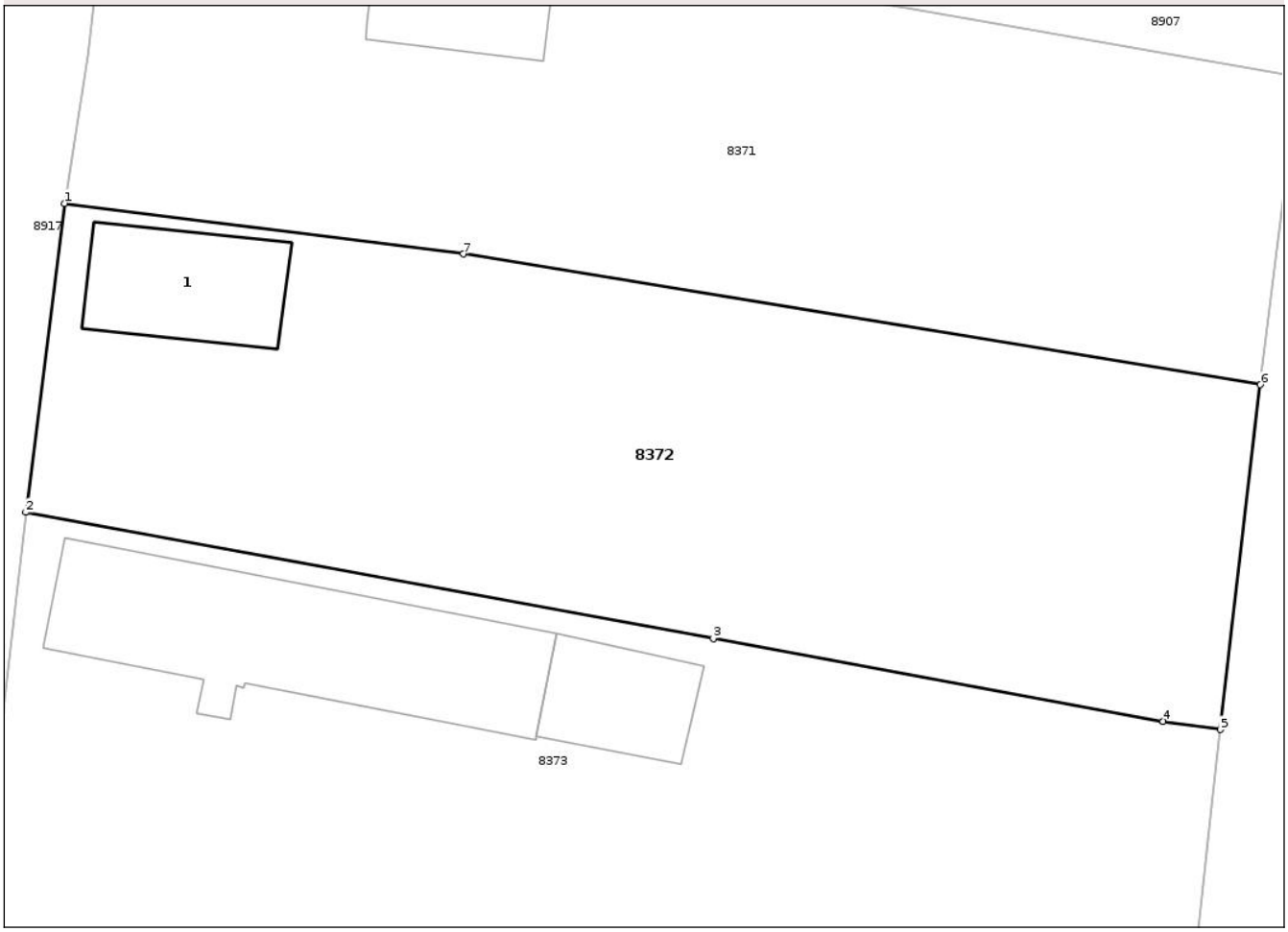

Date referitoare la teren

Crt	Categorie folosință	Intra vilan	Suprafaţa (mp)	Tarla	Parcelă	Nr. topo	Observaţii / Referinţe
1	curti constructii	DA	671	34	3,4	-	
2	vie	DA	803	34	3,4	-	

Date referitoare la construcţii

Crt	Număr	Destinaţie construcţie	Supraf. (mp)	Situaţie juridică	Observaţii / Referinţe
A1.1	30184-C1	constructii de locuinte	77	Cu acte	Nr. niveluri:1; S. construita la sol:77 mp; C 1 - casa cu Sc - 77 mp

Lungime Segmente
1) Valorile lungimilor segmentelor sunt obţinute din proiecţie în plan.

Punct început	X / Y	Punct sfârşit	X / Y	Lungime segment (** (m)
1	383.154,621 280.217,008	2	383.152,278 280.198,385	18.77
2	383.152,278 280.198,385	3	383.193,756 280.190,79	42.168
3	383.193,756 280.190,79	4	383.220,895 280.185,8	27.594

Document care conține date cu caracter personal, protejat de prevederile Regulamentului (UE) nr. 679/2016 și Legii 190/2018

Punct început	X / Y	Punct sfârşit	X / Y	Lungime segment (** (m)
4	383.220,895 280.185,8	5	383.224,328 280.185,296	3.47
5	383.224,328 280.185,296	6	383.226,75 280.206,08	20.925
6	383.226,75 280.206,08	7	383.178,679 280.213,956	48.712
7	383.178,679 280.213,956	1	383.154,621 280.217,008	24.251

** Lungimile segmentelor sunt determinate în planul de proiecţie Stereo 70 şi sunt rotunjite la 1 milimetru.
*** Distanţa dintre puncte este formată din segmente cumulate ce sunt mai mici decât valoarea 1 milimetru.

DATE DESPRE IMOBILUL NR. 8373

Oficiul de Cadastru şi Publicitate Imobiliară DOLJ
Biroul de Cadastru şi Publicitate Imobiliară Craiova

A. Partea I. Descrierea imobilului

TEREN Intravilan

Adresa: Loc. Urzicuta, Str Petre Udrea, Nr. 16, Jud. Dolj, T34, P5,6

Nr. Crt	Nr cadastral Nr. topografic	Suprafaţa* (mp)	Observaţii / Referinţe
A1	34654	1.840	Sector cadastral:12 Teren imprejmuit;

Construcţii

Crt	Nr cadastral Nr. topografic	Adresa	Observaţii / Referinţe
A1.1	34654-C1	Loc. Urzicuta, Str Petre Udrea, Nr. 16, Jud. Dolj, T34, P5,6	Nr. niveluri:2; S. construita la sol:205 mp; S. construita desfasurata:224 mp; Constructie de locuit cu regimul de inaltime parter. S.desfasurata = 224mp (s. beci=19mp). Construita in anul 1970.
A1.2	34654-C2	Loc. Urzicuta, Str Petre Udrea, Nr. 16, Jud. Dolj, T34, P5,6	Nr. niveluri:1; S. construita la sol:56 mp; S. construita desfasurata:56 mp; Constructie anexa cu regimul de inaltime parter. S.desfasurata = 56mp. Construita in anul 1970.

B. Partea II. Proprietari şi acte

Inscrieri privitoare la dreptul de proprietate şi alte drepturi reale		Referinţe
156184 / 29/06/2023		
Act Notarial nr. Contract intretinere aut.nr. 1080, din 28/06/2023 emis de Balaci Eugen;		
B3	Intabulare, drept de PROPRIETATE, dobandit prin Conventie, cota actuala 1/1, cota initiala 1/1	A1, A1.1, A1.2
	1) **LIŢOIU ION** 2) **LIŢOIU IRINA-GEORGETA**	

C. Partea III. SARCINI

Inscrieri privind dezmembramintele dreptului de proprietate, drepturi reale de garanţie şi sarcini		Referinţe
156184 / 29/06/2023		
Act Notarial nr. Contract intretinere aut.nr. 1080, din 28/06/2023 emis de Balaci Eugen;		
C1	Intabulare, drept de UZUFRUCT VIAGER, cota actuala 1/1, cota initiala 1/1	A1, A1.1, A1.2
	1) **POPA FLOREA** 2) **POPA CONSTANŢA**	
C2	Intabulare, drept de IPOTECA LEGALA, Valoare:0 pentru plata rentei in bani corespunzatoare intretinerii neexecutate	A1, A1.1, A1.2
	1) **POPA FLOREA** 2) **POPA CONSTANŢA**	

Document care conține date cu caracter personal, protejat de prevederile Regulamentului (UE) nr. 679/2016 și Legii 190/2018

Anexa Nr. 1 La Partea I

Teren

Nr cadastral	Suprafaţa (mp)*	Observaţii / Referinţe
34654	1.840	

* Suprafaţa este determinată in planul de proiecţie Stereo 70.

DETALII LINIARE IMOBIL

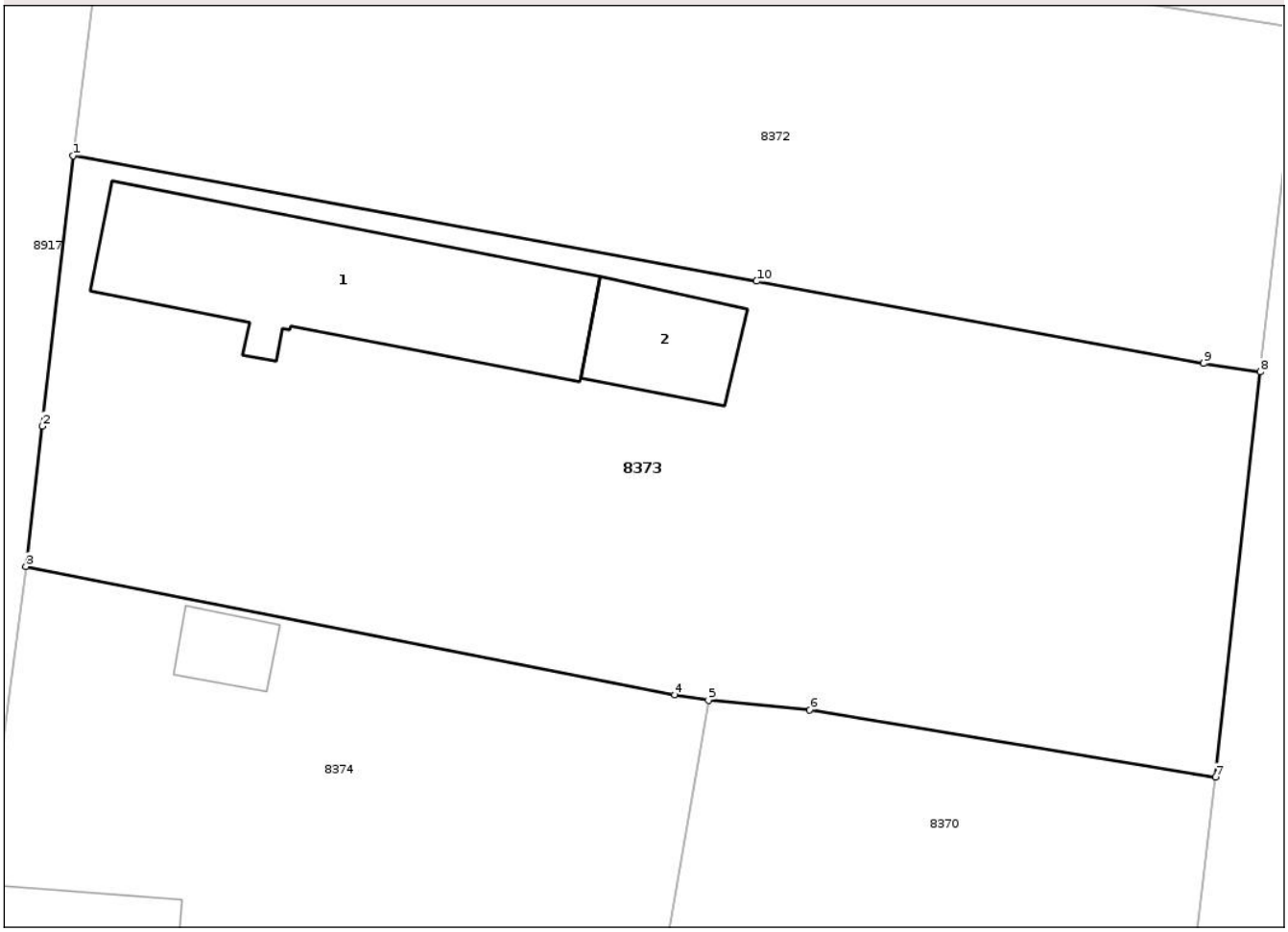

Date referitoare la teren

Crt	Categorie folosință	Intra vilan	Suprafaţa (mp)	Tarla	Parcelă	Nr. topo	Observaţii / Referinţe
1	curti constructii	DA	1.040	34	5	-	Teren intravilan imprejmuit cu gard de sarma si metal.
2	arabil	DA	800	34	6	-	Teren intravilan imprejmuit cu gard de sarma si metal.

Date referitoare la construcţii

Crt	Număr	Destinaţie construcţie	Supraf. (mp)	Situaţie juridică	Observaţii / Referinţe
A1.1	34654-C1	constructii de locuinte	205	Cu acte	Nr. niveluri:2; S. construita la sol:205 mp; S. construita desfasurata:224 mp; Constructie de locuit cu regimul de inaltime parter. S. desfasurata = 224mp (s. beci=19mp). Construita in anul 1970.
A1.2	34654-C2	constructii anexa	56	Cu acte	Nr. niveluri:1; S. construita la sol:56 mp; S. construita desfasurata:56 mp; Constructie anexa cu regimul de inaltime parter. S. desfasurata = 56mp. Construita in anul 1970.

Document care conține date cu caracter personal, protejat de prevederile Regulamentului (UE) nr. 679/2016 și Legii 190/2018

Lungime Segmente
1) Valorile lungimilor segmentelor sunt obţinute din proiecţie în plan.

Punct început	X / Y	Punct sfârşit	X / Y	Lungime segment (** (m)
1	383.152,278 280.198,385	2	383.150,413 280.182,0	16.491
2	383.150,413 280.182,0	3	383.149,427 280.173,493	8.564
3	383.149,427 280.173,493	4	383.188,79 280.165,725	40.122
4	383.188,79 280.165,725	5	383.190,844 280.165,391	2.081
5	383.190,844 280.165,391	6	383.196,99 280.164,79	6.175
6	383.196,99 280.164,79	7	383.221,622 280.160,732	24.964
7	383.221,622 280.160,732	8	383.224,328 280.185,296	24.713
8	383.224,328 280.185,296	9	383.220,895 280.185,8	3.47
9	383.220,895 280.185,8	10	383.193,756 280.190,79	27.594
10	383.193,756 280.190,79	1	383.152,278 280.198,385	42.168

** Lungimile segmentelor sunt determinate în planul de proiecţie Stereo 70 şi sunt rotunjite la 1 milimetru.
*** Distanţa dintre puncte este formată din segmente cumulate ce sunt mai mici decât valoarea 1 milimetru.

Document care conține date cu caracter personal, protejat de prevederile Regulamentului (UE) nr. 679/2016 și Legii 190/2018

DATE DESPRE IMOBILUL NR. 8374

Oficiul de Cadastru şi Publicitate Imobiliară DOLJ
Biroul de Cadastru şi Publicitate Imobiliară Craiova

A. Partea I. Descrierea imobilului

TEREN Intravilan

Adresa: Loc. Urzicuta, Str Petre Udrea, Nr. 14, Jud. Dolj, T34, P7,8

Nr. Crt	Nr cadastral Nr. topografic	Suprafaţa* (mp)	Observaţii / Referinţe
A1	34777	2.212	Sector cadastral:12 Teren imprejmuit;

Construcţii

Crt	Nr cadastral Nr. topografic	Adresa	Observaţii / Referinţe
A1.1		Loc. Urzicuta, Str Petre Udrea, Nr. 14, Jud. Dolj, T34, P7,8	Nr. niveluri:1; S. construita la sol:72 mp;
A1.2		Loc. Urzicuta, Str Petre Udrea, Nr. 14, Jud. Dolj, T34, P7,8	Nr. niveluri:1; S. construita la sol:24 mp;

B. Partea II. Proprietari şi acte

Inscrieri privitoare la dreptul de proprietate şi alte drepturi reale		Referinţe
48958 / 01/03/2024		
Act Notarial nr. Certificat de Mostenitor nr. 93, din 19/05/2014 emis de BNP Stefanescu Floriana (act administrativ nr Certificat de Nomenclatura Stradala nr. 3101 din 16.02.2024, emis de Primaria Comunei Urzicuta;act administrativ nr Titlu de Proprietate nr. 988-44621 din 11.09.1997, emis de CJ Dolj;act administrativ nr Adeverinta nr. 3103 din 16.02.2024, emis de Primaria Comunei Urzicuta);		
B1	Intabulare, drept de PROPRIETATE, dobandit prin Succesiune, cota actuala 1/2, cota initiala 1/2	A1
	1) **TEODORESCU MARIA**	
	OBSERVATII: def Gheorghe Gheorghe	
B2	Intabulare, drept de PROPRIETATE, dobandit prin Succesiune, cota actuala 1/2, cota initiala 1/2	A1
	1) **BUŞĂ ANA**	
	OBSERVATII: def Gheorghe Gheorghe	
/		
Act Normativ nr. Legea 7, din 13/03/1996 emis de PARLAMENTUL ROMÂNIEI;		
B3	Intabulare, drept de PROPRIETATE, dobandit prin Lege, cota actuala 1/1, cota initiala 1/1	A1.1, A1.2
	1) **TEODORESCU MARIA** 2) **BUŞĂ ANA**	

C. Partea III. SARCINI .

Inscrieri privind dezmembramintele dreptului de proprietate, drepturi reale de garanţie şi sarcini	Referinţe
NU SUNT	

Document care conține date cu caracter personal, protejat de prevederile Regulamentului (UE) nr. 679/2016 și Legii 190/2018

Anexa Nr. 1 La Partea I

Teren

Nr cadastral	Suprafaţa (mp)*	Observaţii / Referinţe
34777	2.212	

* Suprafaţa este determinată in planul de proiecţie Stereo 70.

DETALII LINIARE IMOBIL

Date referitoare la teren

Crt	Categorie folosință	Intra vilan	Suprafaţa (mp)	Tarla	Parcelă	Nr. topo	Observaţii / Referinţe
1	curti constructii	DA	1.140	34	7	-	
2	arabil	DA	1.072	34	8	-	

Date referitoare la construcţii

Crt	Număr	Destinaţie construcţie	Supraf. (mp)	Situaţie juridică	Observaţii / Referinţe
A1.1		constructii de locuinte	72	Cu acte	Nr. niveluri:1; S. construita la sol:72 mp;
A1.2		constructii anexa	24	Cu acte	Nr. niveluri:1; S. construita la sol:24 mp;

Lungime Segmente
1) Valorile lungimilor segmentelor sunt obţinute din proiecţie în plan.

Punct început	X / Y	Punct sfârşit	X / Y	Lungime segment (** (m)
1	383.182,046 280.113,04	2	383.186,471 280.139,55	26.877
2	383.186,471 280.139,55	3	383.190,844 280.165,391	26.208

Document care conține date cu caracter personal, protejat de prevederile Regulamentului (UE) nr. 679/2016 și Legii 190/2018

Punct început	X / Y	Punct sfârşit	X / Y	Lungime segment (** (m)
3	383.190,844 280.165,391	4	383.188,79 280.165,725	2.081
4	383.188,79 280.165,725	5	383.149,427 280.173,493	40.122
5	383.149,427 280.173,493	6	383.145,66 280.145,141	28.601
6	383.145,66 280.145,141	7	383.142,215 280.119,697	25.676
7	383.142,215 280.119,697	1	383.182,046 280.113,04	40.383

** Lungimile segmentelor sunt determinate în planul de proiecţie Stereo 70 şi sunt rotunjite la 1 milimetru.
*** Distanţa dintre puncte este formată din segmente cumulate ce sunt mai mici decât valoarea 1 milimetru.

Document care conține date cu caracter personal, protejat de prevederile Regulamentului (UE) nr. 679/2016 și Legii 190/2018

DATE DESPRE IMOBILUL NR. 8375

Oficiul de Cadastru şi Publicitate Imobiliară DOLJ
Biroul de Cadastru şi Publicitate Imobiliară Craiova

A. Partea I. Descrierea imobilului

TEREN Intravilan

Adresa: Loc. Urzicuta, Str Petre Udrea, Nr. FN, Jud. Dolj, T34, P9

Nr. Crt	Nr cadastral Nr. topografic	Suprafaţa* (mp)	Observaţii / Referinţe
A1		532	Sector cadastral:12 Teren imprejmuit;

B. Partea II. Proprietari şi acte

Inscrieri privitoare la dreptul de proprietate şi alte drepturi reale		Referinţe
/		
Act Notarial nr. CM 72, din 10/03/2015 emis de BIN AUREL BELU;		
B1	Intabulare, drept de PROPRIETATE, dobandit prin Succesiune, cota actuala 1/3, cota initiala 1/3	A1
	1) **TONCEA NICUŞOR**	
B2	Intabulare, drept de PROPRIETATE, dobandit prin Succesiune, cota actuala 1/3, cota initiala 1/3	A1
	1) **TONCEA PAUL**	
B3	Intabulare, drept de PROPRIETATE, dobandit prin Succesiune, cota actuala 1/3, cota initiala 1/3	A1
	1) **VUŢĂ FLORENTINA**	

C. Partea III. SARCINI .

Inscrieri privind dezmembramintele dreptului de proprietate, drepturi reale de garanţie şi sarcini	Referinţe
NU SUNT	

Document care conține date cu caracter personal, protejat de prevederile Regulamentului (UE) nr. 679/2016 și Legii 190/2018

Anexa Nr. 1 La Partea I

Teren

Nr cadastral	Suprafaţa (mp)*	Observaţii / Referinţe
	532	

* Suprafaţa este determinată in planul de proiecţie Stereo 70.

DETALII LINIARE IMOBIL

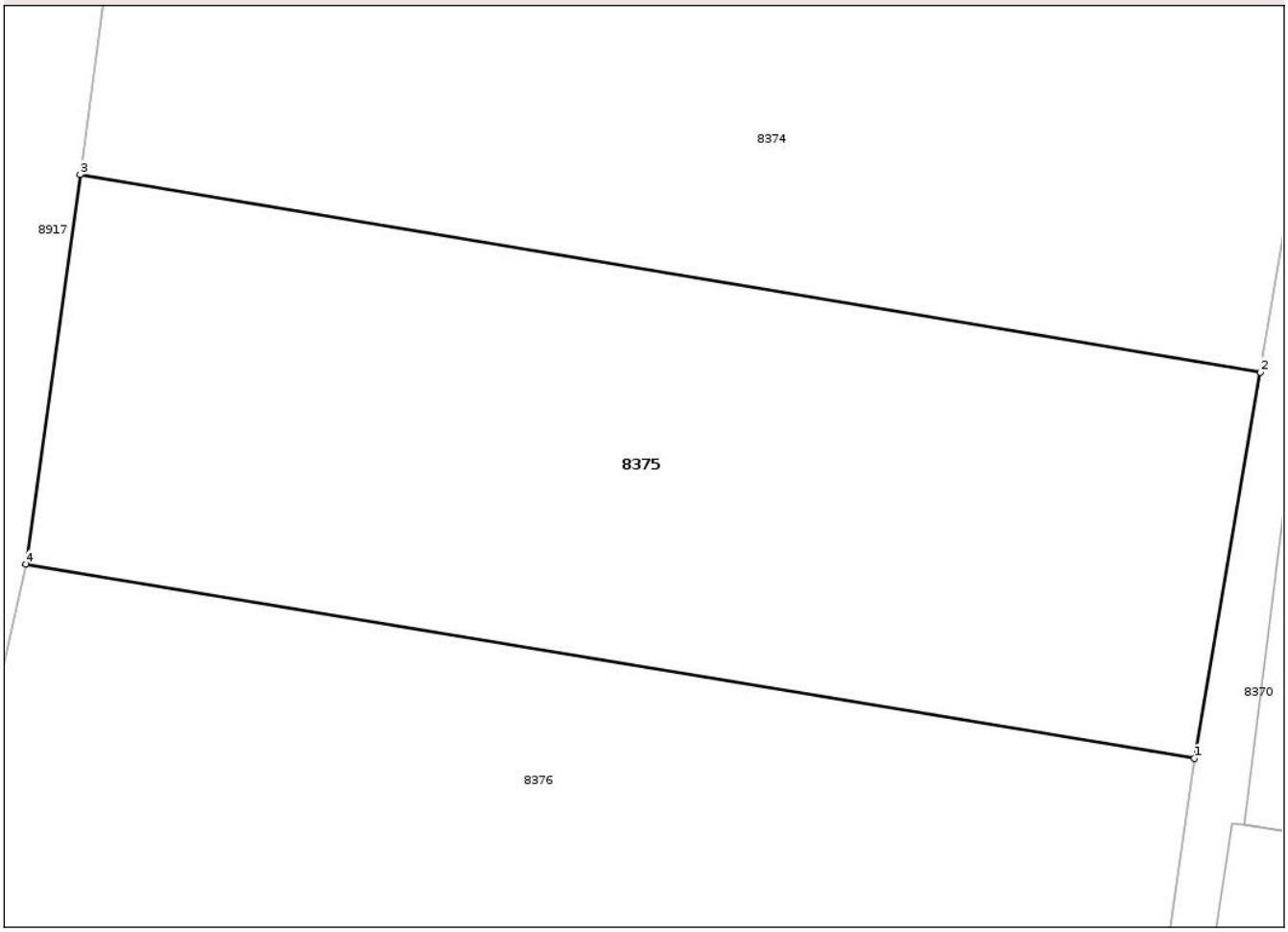

Date referitoare la teren

Crt	Categorie folosință	Intra vilan	Suprafaţa (mp)	Tarla	Parcelă	Nr. topo	Observaţii / Referinţe
1	arabil	DA	532	34	9	-	

Lungime Segmente
1) Valorile lungimilor segmentelor sunt obţinute din proiecţie în plan.

Punct început	X / Y	Punct sfârşit	X / Y	Lungime segment (** (m)
1	383.179,827 280.100,025	2	383.182,046 280.113,04	13.203
2	383.182,046 280.113,04	3	383.142,215 280.119,697	40.383
3	383.142,215 280.119,697	4	383.140,389 280.106,565	13.258
4	383.140,389 280.106,565	1	383.179,827 280.100,025	39.977

**** Lungimile segmentelor sunt determinate în planul de proiecţie Stereo 70 şi sunt rotunjite la 1 milimetru.**

Document care conține date cu caracter personal, protejat de prevederile Regulamentului (UE) nr. 679/2016 și Legii 190/2018

***** Distanţa dintre puncte este formată din segmente cumulate ce sunt mai mici decât valoarea 1 milimetru.**

DATE DESPRE IMOBILUL NR. 8376

Oficiul de Cadastru şi Publicitate Imobiliară DOLJ
Biroul de Cadastru şi Publicitate Imobiliară Craiova

A. Partea I. Descrierea imobilului

TEREN Intravilan

Adresa: Loc. Urzicuta, Str Petre Udrea, Nr. 12, Jud. Dolj, T34, P10,11

Nr. Crt	Nr cadastral Nr. topografic	Suprafaţa* (mp)	Observaţii / Referinţe
A1		1.049	Sector cadastral:12 Teren imprejmuit;

Construcţii

Crt	Nr cadastral Nr. topografic	Adresa	Observaţii / Referinţe
A1.1		Loc. Urzicuta, Str Petre Udrea, Nr. 12, Jud. Dolj, T34, P10,11	Nr. niveluri:1; S. construita la sol:45 mp;

B. Partea II. Proprietari şi acte

Inscrieri privitoare la dreptul de proprietate şi alte drepturi reale		Referinţe
/		
Act Administrativ nr. TDP 879-45424, din 13/12/1995 emis de CJSDPAT DOLJ;		
B1	Intabulare, drept de PROPRIETATE, dobandit prin Constituire, cota actuala 1/1, cota initiala 1/1	A1
	1) **BĂCEANU SOREL**, LIPSA CNP	
Act Normativ nr. Legea 7, din 13/03/1996 emis de PARLAMENTUL ROMÂNIEI;		
B2	Intabulare, drept de PROPRIETATE, dobandit prin Lege, cota actuala 1/1, cota initiala 1/1	A1.1
	1) **BĂCEANU SOREL**, LIPSA CNP	

C. Partea III. SARCINI .

Inscrieri privind dezmembramintele dreptului de proprietate, drepturi reale de garanţie şi sarcini	Referinţe
NU SUNT	

Document care conține date cu caracter personal, protejat de prevederile Regulamentului (UE) nr. 679/2016 și Legii 190/2018

Anexa Nr. 1 La Partea I

Teren

Nr cadastral	Suprafaţa (mp)*	Observaţii / Referinţe
	1.049	

* Suprafaţa este determinată in planul de proiecţie Stereo 70.

DETALII LINIARE IMOBIL

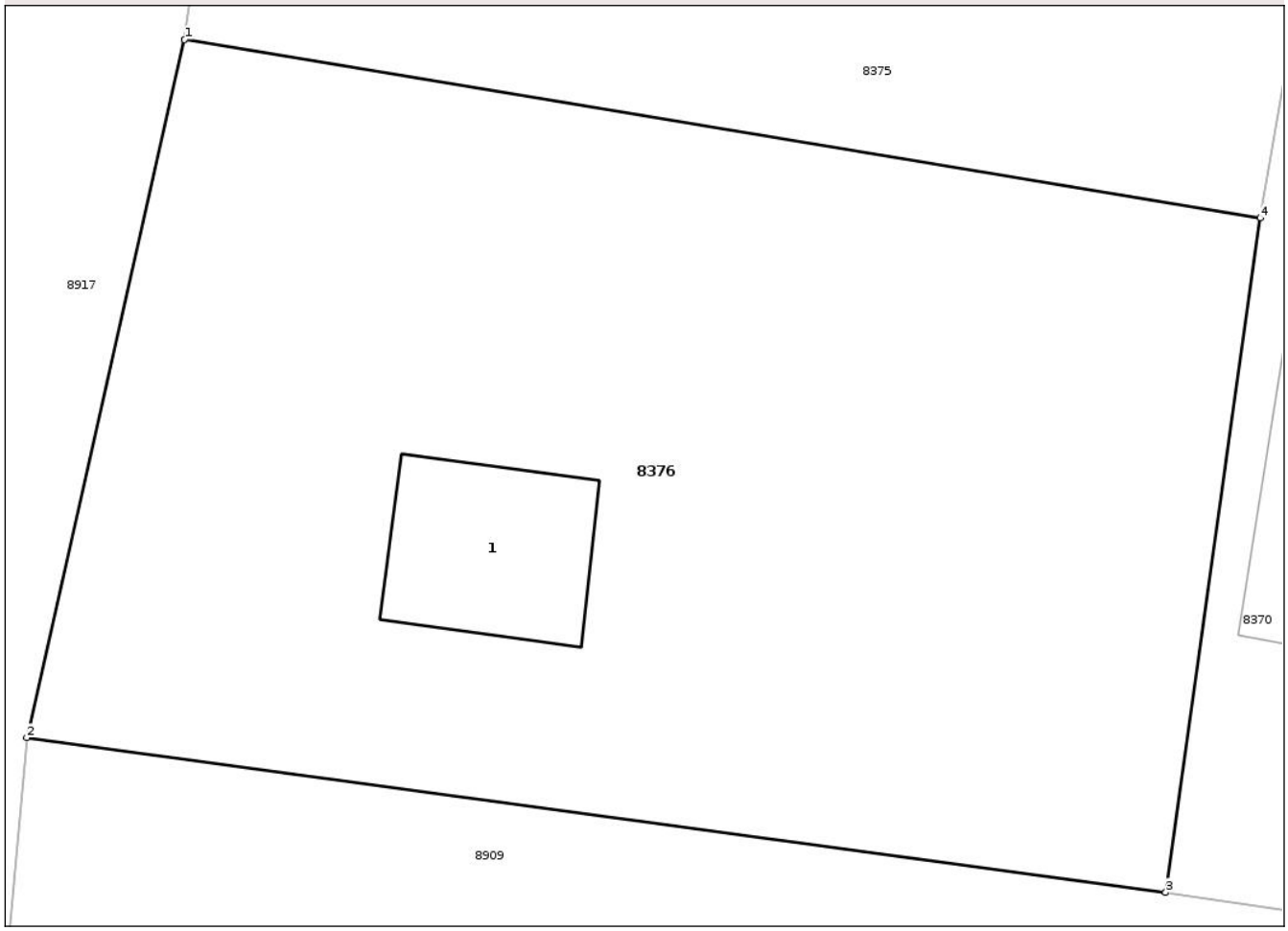

Date referitoare la teren

Crt	Categorie folosință	Intra vilan	Suprafaţa (mp)	Tarla	Parcelă	Nr. topo	Observaţii / Referinţe
1	curti constructii	DA	1.000	34	11	-	
2	arabil	DA	49	34	10	-	

Date referitoare la construcţii

Crt	Număr	Destinaţie construcţie	Supraf. (mp)	Situaţie juridică	Observaţii / Referinţe
A1.1		constructii de locuinte	45	Cu acte	Nr. niveluri:1; S. construita la sol:45 mp;

Lungime Segmente
1) Valorile lungimilor segmentelor sunt obţinute din proiecţie în plan.

Punct început	X / Y	Punct sfârşit	X / Y	Lungime segment (** (m)
1	383.140,389 280.106,565	2	383.134,609 280.080,987	26.223
2	383.134,609 280.080,987	3	383.176,359 280.075,323	42.132
3	383.176,359 280.075,323	4	383.179,827 280.100,025	24.944

Document care conține date cu caracter personal, protejat de prevederile Regulamentului (UE) nr. 679/2016 și Legii 190/2018

Punct început	X / Y	Punct sfârşit	X / Y	Lungime segment (** (m)
4	383.179,827 280.100,025	1	383.140,389 280.106,565	39.977

** Lungimile segmentelor sunt determinate în planul de proiecţie Stereo 70 şi sunt rotunjite la 1 milimetru.
*** Distanţa dintre puncte este formată din segmente cumulate ce sunt mai mici decât valoarea 1 milimetru.

Document care conține date cu caracter personal, protejat de prevederile Regulamentului (UE) nr. 679/2016 și Legii 190/2018

DATE DESPRE IMOBILUL NR. 8390

Oficiul de Cadastru şi Publicitate Imobiliară DOLJ
Biroul de Cadastru şi Publicitate Imobiliară Craiova

A. Partea I. Descrierea imobilului

TEREN Intravilan

Adresa: Loc. Urzicuta, Str Amza Pelea, Nr. 12, Jud. Dolj, T35, P1,2

Nr. Crt	Nr cadastral Nr. topografic	Suprafaţa* (mp)	Observaţii / Referinţe
A1		1.388	Sector cadastral:12 Teren imprejmuit;

Construcţii

Crt	Nr cadastral Nr. topografic	Adresa	Observaţii / Referinţe
A1.1		Loc. Urzicuta, Str Amza Pelea, Nr. 12, Jud. Dolj, T35, P1,2	Nr. niveluri:1; S. construita la sol:143 mp;
A1.2		Loc. Urzicuta, Str Amza Pelea, Nr. 12, Jud. Dolj, T35, P1,2	Nr. niveluri:1; S. construita la sol:67 mp;
A1.3		Loc. Urzicuta, Str Amza Pelea, Nr. 12, Jud. Dolj, T35, P1,2	Nr. niveluri:1; S. construita la sol:72 mp;

B. Partea II. Proprietari şi acte

Inscrieri privitoare la dreptul de proprietate şi alte drepturi reale		Referinţe
/		
Act Administrativ nr. TDP 827-45424, din 07/12/1995 emis de CJSDPAT DOLJ;		
B1	Intabulare, drept de PROPRIETATE, dobandit prin Reconstituire, cota actuala 1/1, cota initiala 1/1	A1
	1) **MINCĂ GHEORGHE**, LIPSA CNP 2) **MINCA STEFAN**, LIPSA CNP	
Act Normativ nr. Legea 7, din 13/03/1996 emis de PARLAMENTUL ROMÂNIEI;		
B2	Intabulare, drept de PROPRIETATE, dobandit prin Lege, cota actuala 1/1, cota initiala 1/1	A1.1, A1.2, A1.3
	1) **MINCĂ GHEORGHE**, LIPSA CNP 2) **MINCA STEFAN**, LIPSA CNP	

C. Partea III. SARCINI .

Inscrieri privind dezmembramintele dreptului de proprietate, drepturi reale de garanţie şi sarcini	Referinţe
NU SUNT	

Document care conține date cu caracter personal, protejat de prevederile Regulamentului (UE) nr. 679/2016 și Legii 190/2018

Anexa Nr. 1 La Partea I

Teren

Nr cadastral	Suprafaţa (mp)*	Observaţii / Referinţe
	1.388	

* Suprafaţa este determinată in planul de proiecţie Stereo 70.

DETALII LINIARE IMOBIL

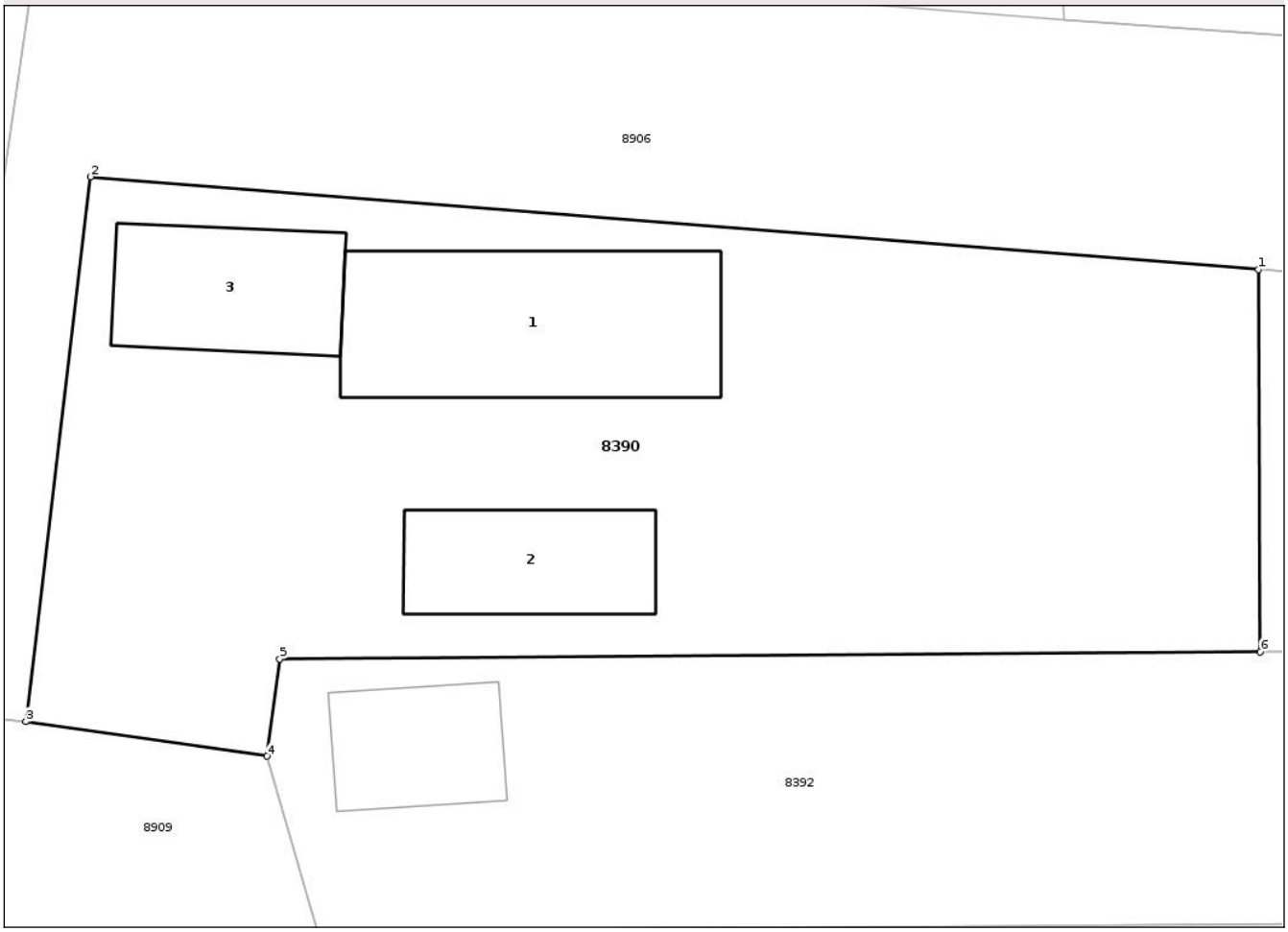

Date referitoare la teren

Crt	Categorie folosință	Intra vilan	Suprafaţa (mp)	Tarla	Parcelă	Nr. topo	Observaţii / Referinţe
1	curti constructii	DA	1.000	35	1	-	
2	arabil	DA	388	35	2	-	

Date referitoare la construcţii

Crt	Număr	Destinaţie construcţie	Supraf. (mp)	Situaţie juridică	Observaţii / Referinţe
A1.1		constructii de locuinte	143	Cu acte	Nr. niveluri:1; S. construita la sol:143 mp;
A1.2		constructii anexa	67	Cu acte	Nr. niveluri:1; S. construita la sol:67 mp;
A1.3		constructii de locuinte	72	Cu acte	Nr. niveluri:1; S. construita la sol:72 mp;

Lungime Segmente

1) Valorile lungimilor segmentelor sunt obţinute din proiecţie în plan.

Punct început	X / Y	Punct sfârşit	X / Y	Lungime segment (** (m)
1	383.361,115 280.083,049	2	383.301,827 280.087,756	59.475

Document care conține date cu caracter personal, protejat de prevederile Regulamentului (UE) nr. 679/2016 și Legii 190/2018

Punct început	X / Y	Punct sfârşit	X / Y	Lungime segment (** (m)
2	383.301,827 280.087,756	3	383.298,548 280.060,133	27.817
3	383.298,548 280.060,133	4	383.310,788 280.058,37	12.366
4	383.310,788 280.058,37	5	383.311,435 280.063,302	4.974
5	383.311,435 280.063,302	6	383.361,201 280.063,674	49.767
6	383.361,201 280.063,674	1	383.361,115 280.083,049	19.375

** Lungimile segmentelor sunt determinate în planul de proiecţie Stereo 70 şi sunt rotunjite la 1 milimetru.
*** Distanţa dintre puncte este formată din segmente cumulate ce sunt mai mici decât valoarea 1 milimetru.

Document care conține date cu caracter personal, protejat de prevederile Regulamentului (UE) nr. 679/2016 și Legii 190/2018

DATE DESPRE IMOBILUL NR. 8391

Oficiul de Cadastru şi Publicitate Imobiliară DOLJ
Biroul de Cadastru şi Publicitate Imobiliară Craiova

A. Partea I. Descrierea imobilului

TEREN Intravilan

Adresa: Loc. Urzicuta, Str Cimitirului, Nr. 1, Jud. Dolj, T35, P4,5

Nr. Crt	Nr cadastral Nr. topografic	Suprafaţa* (mp)	Observaţii / Referinţe
A1		1.541	Sector cadastral:12 Teren imprejmuit;

Construcţii

Crt	Nr cadastral Nr. topografic	Adresa	Observaţii / Referinţe
A1.1		Loc. Urzicuta, Str Cimitirului, Nr. 1, Jud. Dolj, T35, P4,5	Nr. niveluri:1; S. construita la sol:44 mp;

B. Partea II. Proprietari şi acte

Inscrieri privitoare la dreptul de proprietate şi alte drepturi reale		Referinţe
/		
Act Administrativ nr. TDP 959-44621, din 02/09/1997 emis de CJSDPAT DOLJ;		
B1	Intabulare, drept de PROPRIETATE, dobandit prin Reconstituire, cota actuala 1/1, cota initiala 1/1	A1
	1) **ANGHELESCU MARIN**, LIPSA CNP 2) **ANGHELESCU ŞTEFANA**, LIPSA CNP	
Act Normativ nr. Legea 7, din 13/03/1996 emis de PARLAMENTUL ROMÂNIEI;		
B2	Intabulare, drept de PROPRIETATE, dobandit prin Lege, cota actuala 1/1, cota initiala 1/1	A1.1
	1) **ANGHELESCU MARIN**, LIPSA CNP 2) **ANGHELESCU ŞTEFANA**, LIPSA CNP	

C. Partea III. SARCINI .

Inscrieri privind dezmembramintele dreptului de proprietate, drepturi reale de garanţie şi sarcini	Referinţe
NU SUNT	

Document care conține date cu caracter personal, protejat de prevederile Regulamentului (UE) nr. 679/2016 și Legii 190/2018

Anexa Nr. 1 La Partea I

Teren

Nr cadastral	Suprafaţa (mp)*	Observaţii / Referinţe
	1.541	

* Suprafaţa este determinată in planul de proiecţie Stereo 70.

DETALII LINIARE IMOBIL

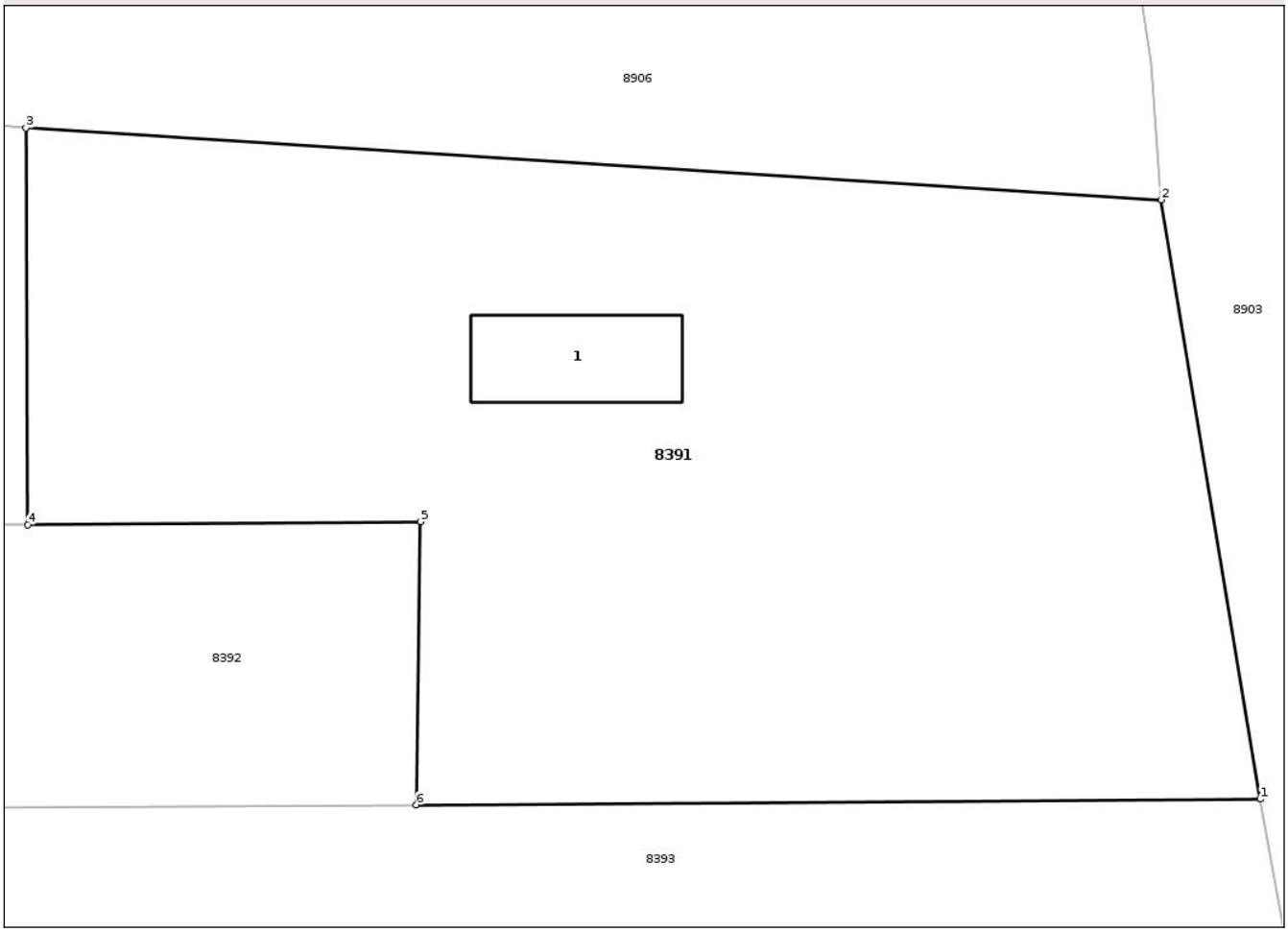

Date referitoare la teren

Crt	Categorie folosință	Intra vilan	Suprafaţa (mp)	Tarla	Parcelă	Nr. topo	Observaţii / Referinţe
1	curti constructii	DA	1.000	35	5	-	
2	arabil	DA	541	35	4	-	

Date referitoare la construcţii

Crt	Număr	Destinaţie construcţie	Supraf. (mp)	Situaţie juridică	Observaţii / Referinţe
A1.1		constructii de locuinte	44	Cu acte	Nr. niveluri:1; S. construita la sol:44 mp;

Lungime Segmente
1) Valorile lungimilor segmentelor sunt obţinute din proiecţie în plan.

Punct început	X / Y	Punct sfârşit	X / Y	Lungime segment (** (m)
1	383.421,498 280.050,254	2	383.416,638 280.079,548	29.694
2	383.416,638 280.079,548	3	383.361,115 280.083,049	55.633
3	383.361,115 280.083,049	4	383.361,201 280.063,674	19.375

Document care conține date cu caracter personal, protejat de prevederile Regulamentului (UE) nr. 679/2016 și Legii 190/2018

Punct început	X / Y	Punct sfârşit	X / Y	Lungime segment (** (m)
4	383.361,201 280.063,674	5	383.380,421 280.063,818	19.221
5	383.380,421 280.063,818	6	383.380,218 280.049,976	13.843
6	383.380,218 280.049,976	1	383.421,498 280.050,254	41.281

** Lungimile segmentelor sunt determinate în planul de proiecţie Stereo 70 şi sunt rotunjite la 1 milimetru.
*** Distanţa dintre puncte este formată din segmente cumulate ce sunt mai mici decât valoarea 1 milimetru.

Document care conține date cu caracter personal, protejat de prevederile Regulamentului (UE) nr. 679/2016 și Legii 190/2018

DATE DESPRE IMOBILUL NR. 8392

Oficiul de Cadastru şi Publicitate Imobiliară DOLJ
Biroul de Cadastru şi Publicitate Imobiliară Craiova

A. Partea I. Descrierea imobilului

TEREN Intravilan

Adresa: Loc. Urzicuta, Str Amza Pelea, Nr. 10, Jud. Dolj, T35, P3

Nr. Crt	Nr cadastral Nr. topografic	Suprafaţa* (mp)	Observaţii / Referinţe
A1		948	Sector cadastral:12 Teren imprejmuit;

Construcţii

Crt	Nr cadastral Nr. topografic	Adresa	Observaţii / Referinţe
A1.1		Loc. Urzicuta, Str Amza Pelea, Nr. 10, Jud. Dolj, T35, P3	Nr. niveluri:1; S. construita la sol:52 mp;

B. Partea II. Proprietari şi acte

Inscrieri privitoare la dreptul de proprietate şi alte drepturi reale		Referinţe
/		
Act Administrativ nr. TDP 213-9592, din 02/11/1993 emis de CJSDPAT DOLJ;		
B1	Intabulare, drept de PROPRIETATE, dobandit prin Constituire, cota actuala 1/1, cota initiala 1/1	A1
	1) **FĂNICĂ ILIE**, LIPSA CNP	
Act Normativ nr. Legea 7, din 13/03/1996 emis de PARLAMENTUL ROMÂNIEI;		
B2	Intabulare, drept de PROPRIETATE, dobandit prin Lege, cota actuala 1/1, cota initiala 1/1	A1.1
	1) **FĂNICĂ ILIE**, LIPSA CNP	

C. Partea III. SARCINI .

Inscrieri privind dezmembramintele dreptului de proprietate, drepturi reale de garanţie şi sarcini	Referinţe
NU SUNT	

Document care conține date cu caracter personal, protejat de prevederile Regulamentului (UE) nr. 679/2016 și Legii 190/2018

Anexa Nr. 1 La Partea I

Teren

Nr cadastral	Suprafaţa (mp)*	Observaţii / Referinţe
	948	

* Suprafaţa este determinată in planul de proiecţie Stereo 70.

DETALII LINIARE IMOBIL

Date referitoare la teren

Crt	Categorie folosință	Intra vilan	Suprafaţa (mp)	Tarla	Parcelă	Nr. topo	Observaţii / Referinţe
1	curti constructii	DA	948	35	3	-	

Date referitoare la construcţii

Crt	Număr	Destinaţie construcţie	Supraf. (mp)	Situaţie juridică	Observaţii / Referinţe
A1.1		constructii de locuinte	52	Cu acte	Nr. niveluri:1; S. construita la sol:52 mp;

Lungime Segmente
1) Valorile lungimilor segmentelor sunt obţinute din proiecţie în plan.

Punct început	X / Y	Punct sfârşit	X / Y	Lungime segment (** (m)
1	383.361,201 280.063,674	2	383.311,435 280.063,302	49.767
2	383.311,435 280.063,302	3	383.310,788 280.058,37	4.974
3	383.310,788 280.058,37	4	383.313,338 280.049,525	9.205
4	383.313,338 280.049,525	5	383.380,218 280.049,976	66.882

Document care conține date cu caracter personal, protejat de prevederile Regulamentului (UE) nr. 679/2016 și Legii 190/2018

Punct început	X / Y	Punct sfârşit	X / Y	Lungime segment (** (m)
5	383.380,218 280.049,976	6	383.380,421 280.063,818	13.843
6	383.380,421 280.063,818	1	383.361,201 280.063,674	19.221

** Lungimile segmentelor sunt determinate în planul de proiecţie Stereo 70 şi sunt rotunjite la 1 milimetru.
*** Distanţa dintre puncte este formată din segmente cumulate ce sunt mai mici decât valoarea 1 milimetru.

Document care conține date cu caracter personal, protejat de prevederile Regulamentului (UE) nr. 679/2016 și Legii 190/2018

DATE DESPRE IMOBILUL NR. 8393

Oficiul de Cadastru şi Publicitate Imobiliară DOLJ
Biroul de Cadastru şi Publicitate Imobiliară Craiova

A. Partea I. Descrierea imobilului

TEREN Intravilan

Adresa: Loc. Urzicuta, Str Amza Pelea, Nr. 8, Jud. Dolj, T35, P6,7

Nr. Crt	Nr cadastral Nr. topografic	Suprafaţa* (mp)	Observaţii / Referinţe
A1		1.825	Sector cadastral:12 Teren imprejmuit;

Construcţii

Crt	Nr cadastral Nr. topografic	Adresa	Observaţii / Referinţe
A1.1		Loc. Urzicuta, Str Amza Pelea, Nr. 8, Jud. Dolj, T35, P6,7	Nr. niveluri:1; S. construita la sol:99 mp;

B. Partea II. Proprietari şi acte

Inscrieri privitoare la dreptul de proprietate şi alte drepturi reale		Referinţe
/		
Act Administrativ nr. TDP 184-9677, din 26/10/1993 emis de CJSDPAT DOLJ;		
B1	Intabulare, drept de PROPRIETATE, dobandit prin Constituire, cota actuala 1/1, cota initiala 1/1	A1
	1) **NICOLAE ION**, LIPSA CNP	
Act Normativ nr. Legea 7, din 13/03/1996 emis de PARLAMENTUL ROMÂNIEI;		
B2	Intabulare, drept de PROPRIETATE, dobandit prin Lege, cota actuala 1/1, cota initiala 1/1	A1.1
	1) **NICOLAE ION**, LIPSA CNP	

C. Partea III. SARCINI .

Inscrieri privind dezmembramintele dreptului de proprietate, drepturi reale de garanţie şi sarcini	Referinţe
NU SUNT	

Document care conține date cu caracter personal, protejat de prevederile Regulamentului (UE) nr. 679/2016 și Legii 190/2018

Anexa Nr. 1 La Partea I

Teren

Nr cadastral	Suprafaţa (mp)*	Observaţii / Referinţe
	1.825	

* Suprafaţa este determinată in planul de proiecţie Stereo 70.

DETALII LINIARE IMOBIL

Date referitoare la teren

Crt	Categorie folosință	Intra vilan	Suprafaţa (mp)	Tarla	Parcelă	Nr. topo	Observaţii / Referinţe
1	curti constructii	DA	1.000	35	7	-	
2	arabil	DA	825	35	6	-	

Date referitoare la construcţii

Crt	Număr	Destinaţie construcţie	Supraf. (mp)	Situaţie juridică	Observaţii / Referinţe
A1.1		constructii de locuinte	99	Cu acte	Nr. niveluri:1; S. construita la sol:99 mp;

Lungime Segmente
1) Valorile lungimilor segmentelor sunt obţinute din proiecţie în plan.

Punct început	X / Y	Punct sfârşit	X / Y	Lungime segment (** (m)
1	383.421,498 280.050,254	2	383.380,218 280.049,976	41.281
2	383.380,218 280.049,976	3	383.313,338 280.049,525	66.882
3	383.313,338 280.049,525	4	383.318,559 280.036,744	13.806

Document care conține date cu caracter personal, protejat de prevederile Regulamentului (UE) nr. 679/2016 și Legii 190/2018

Punct început	X / Y	Punct sfârşit	X / Y	Lungime segment (** (m)
4	383.318,559 280.036,744	5	383.363,985 280.033,239	45.561
5	383.363,985 280.033,239	6	383.425,317 280.028,979	61.48
6	383.425,317 280.028,979	1	383.421,498 280.050,254	21.615

** Lungimile segmentelor sunt determinate în planul de proiecţie Stereo 70 şi sunt rotunjite la 1 milimetru.
*** Distanţa dintre puncte este formată din segmente cumulate ce sunt mai mici decât valoarea 1 milimetru.

Document care conține date cu caracter personal, protejat de prevederile Regulamentului (UE) nr. 679/2016 și Legii 190/2018

DATE DESPRE IMOBILUL NR. 8394

Oficiul de Cadastru şi Publicitate Imobiliară DOLJ
Biroul de Cadastru şi Publicitate Imobiliară Craiova

A. Partea I. Descrierea imobilului

TEREN Intravilan

Adresa: Loc. Urzicuta, Str Cimitirului, Nr. FN, Jud. Dolj, T35, P8,9,10

Nr. Crt	Nr cadastral Nr. topografic	Suprafaţa* (mp)	Observaţii / Referinţe
A1		3.467	Sector cadastral:12 Teren imprejmuit;

Construcţii

Crt	Nr cadastral Nr. topografic	Adresa	Observaţii / Referinţe
A1.1		Loc. Urzicuta, Str Cimitirului, Nr. FN, Jud. Dolj, T35, P8,9,10	Nr. niveluri:1; S. construita la sol:89 mp;
A1.2		Loc. Urzicuta, Str Cimitirului, Nr. FN, Jud. Dolj, T35, P8,9,10	Nr. niveluri:1; S. construita la sol:79 mp;
A1.3		Loc. Urzicuta, Str Cimitirului, Nr. FN, Jud. Dolj, T35, P8,9,10	Nr. niveluri:1; S. construita la sol:47 mp;

B. Partea II. Proprietari şi acte

Inscrieri privitoare la dreptul de proprietate şi alte drepturi reale		Referinţe
/		
Act Administrativ nr. TDP 647-59453, din 02/06/1997 emis de CJSDPAT DOLJ;		
B1	Intabulare, drept de PROPRIETATE, dobandit prin Reconstituire, cota actuala 1/1, cota initiala 1/1	A1
	1) **CHIOT STEFAN**, LIPSA CNP 2) **BĂILEŞTEANU STANCA**, LIPSA CNP 3) **POPESCU ARICLY**, LIPSA CNP 4) **DECU MIHAI**, LIPSA CNP	
Act Normativ nr. Legea 7, din 13/03/1996 emis de PARLAMENTUL ROMÂNIEI;		
B2	Intabulare, drept de PROPRIETATE, dobandit prin Lege, cota actuala 1/1, cota initiala 1/1	A1.1, A1.2, A1.3
	1) **CHIOT STEFAN**, LIPSA CNP 2) **BĂILEŞTEANU STANCA**, LIPSA CNP 3) **POPESCU ARICLY**, LIPSA CNP 4) **DECU MIHAI**, LIPSA CNP	

C. Partea III. SARCINI .

Inscrieri privind dezmembramintele dreptului de proprietate, drepturi reale de garanţie şi sarcini	Referinţe
NU SUNT	

Document care conține date cu caracter personal, protejat de prevederile Regulamentului (UE) nr. 679/2016 și Legii 190/2018

Anexa Nr. 1 La Partea I

Teren

Nr cadastral	Suprafaţa (mp)*	Observaţii / Referinţe
	3.467	

* Suprafaţa este determinată in planul de proiecţie Stereo 70.

DETALII LINIARE IMOBIL

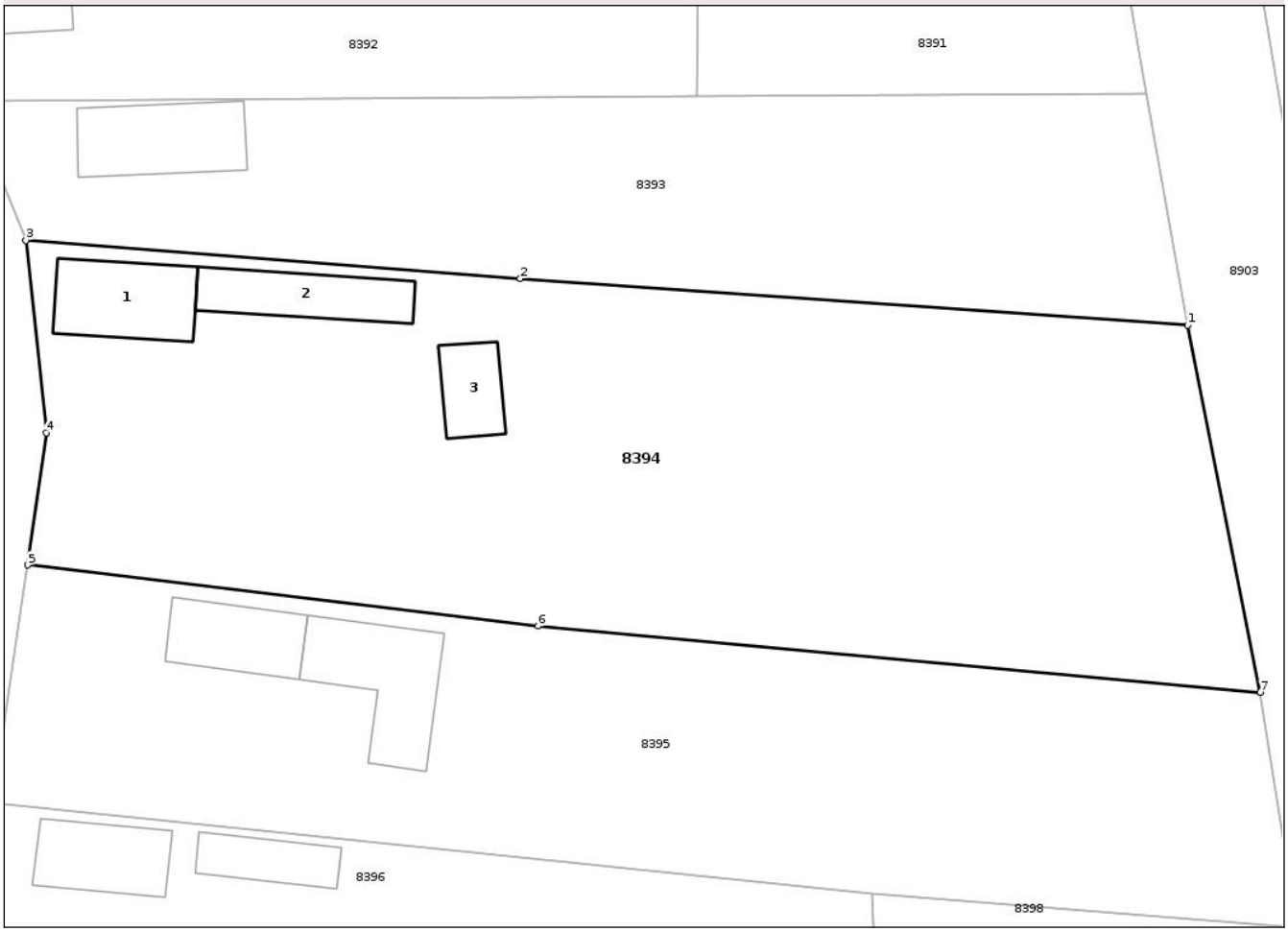

Date referitoare la teren

Crt	Categorie folosință	Intra vilan	Suprafaţa (mp)	Tarla	Parcelă	Nr. topo	Observaţii / Referinţe
1	curti constructii	DA	1.000	35	8	-	
2	arabil	DA	936	35	9	-	
3	vie	DA	1.531	35	10	-	

Date referitoare la construcţii

Crt	Număr	Destinaţie construcţie	Supraf. (mp)	Situaţie juridică	Observaţii / Referinţe
A1.1		constructii de locuinte	89	Cu acte	Nr. niveluri:1; S. construita la sol:89 mp;
A1.2		constructii anexa	79	Cu acte	Nr. niveluri:1; S. construita la sol:79 mp;
A1.3		constructii anexa	47	Cu acte	Nr. niveluri:1; S. construita la sol:47 mp;

Lungime Segmente

1) Valorile lungimilor segmentelor sunt obţinute din proiecţie în plan.

Punct început	X / Y	Punct sfârşit	X / Y	Lungime segment (** (m)
1	383.425,317 280.028,979	2	383.363,985 280.033,239	61.48

Document care conține date cu caracter personal, protejat de prevederile Regulamentului (UE) nr. 679/2016 și Legii 190/2018

Punct început	X / Y	Punct sfârşit	X / Y	Lungime segment (** (m)
2	383.363,985 280.033,239	3	383.318,559 280.036,744	45.561
3	383.318,559 280.036,744	4	383.320,42 280.019,097	17.745
4	383.320,42 280.019,097	5	383.318,747 280.006,955	12.257
5	383.318,747 280.006,955	6	383.365,638 280.001,347	47.225
6	383.365,638 280.001,347	7	383.431,993 279.995,248	66.635
7	383.431,993 279.995,248	1	383.425,317 280.028,979	34.385

** Lungimile segmentelor sunt determinate în planul de proiecţie Stereo 70 şi sunt rotunjite la 1 milimetru.
*** Distanţa dintre puncte este formată din segmente cumulate ce sunt mai mici decât valoarea 1 milimetru.

Document care conține date cu caracter personal, protejat de prevederile Regulamentului (UE) nr. 679/2016 și Legii 190/2018

DATE DESPRE IMOBILUL NR. 8395

Oficiul de Cadastru şi Publicitate Imobiliară DOLJ
Biroul de Cadastru şi Publicitate Imobiliară Craiova

A. Partea I. Descrierea imobilului

TEREN Intravilan

Adresa: Loc. Urzicuta, Str Amza Pelea, Nr. 6, Jud. Dolj, T35, P11,12,13,14

Nr. Crt	Nr cadastral Nr. topografic	Suprafaţa* (mp)	Observaţii / Referinţe
A1		2.519	Sector cadastral:12 Teren imprejmuit;

Construcţii

Crt	Nr cadastral Nr. topografic	Adresa	Observaţii / Referinţe
A1.1		Loc. Urzicuta, Str Amza Pelea, Nr. 6, Jud. Dolj, T35, P11,12,13,14	Nr. niveluri:1; S. construita la sol:75 mp;
A1.2		Loc. Urzicuta, Str Amza Pelea, Nr. 6, Jud. Dolj, T35, P11,12,13,14	Nr. niveluri:1; S. construita la sol:112 mp;

B. Partea II. Proprietari şi acte

Inscrieri privitoare la dreptul de proprietate şi alte drepturi reale		Referinţe
/		
Act Administrativ nr. TDP 364-2163, din 21/02/1994 emis de CJSDPAT DOLJ;		
B1	Intabulare, drept de PROPRIETATE, dobandit prin Reconstituire, cota actuala 1/1, cota initiala 1/1	A1
	1) **BERCEANU MIHAI**, LIPSA CNP	
Act Normativ nr. Legea 7, din 13/03/1996 emis de PARLAMENTUL ROMÂNIEI;		
B2	Intabulare, drept de PROPRIETATE, dobandit prin Lege, cota actuala 1/1, cota initiala 1/1	A1.1, A1.2
	1) **BERCEANU MIHAI**, LIPSA CNP	

C. Partea III. SARCINI .

Inscrieri privind dezmembramintele dreptului de proprietate, drepturi reale de garanţie şi sarcini	Referinţe
NU SUNT	

Document care conține date cu caracter personal, protejat de prevederile Regulamentului (UE) nr. 679/2016 și Legii 190/2018

Anexa Nr. 1 La Partea I

Teren

Nr cadastral	Suprafaţa (mp)*	Observaţii / Referinţe
	2.519	

* Suprafaţa este determinată in planul de proiecţie Stereo 70.

DETALII LINIARE IMOBIL

Date referitoare la teren

Crt	Categorie folosință	Intra vilan	Suprafaţa (mp)	Tarla	Parcelă	Nr. topo	Observaţii / Referinţe
1	curti constructii	DA	1.000	35	14	-	
2	arabil	DA	605	35	11	-	
3	arabil	DA	185	35	13	-	
4	vie	DA	729	35	12	-	

Date referitoare la construcţii

Crt	Număr	Destinaţie construcţie	Supraf. (mp)	Situaţie juridică	Observaţii / Referinţe
A1.1		constructii de locuinte	75	Cu acte	Nr. niveluri:1; S. construita la sol:75 mp;
A1.2		constructii anexa	112	Cu acte	Nr. niveluri:1; S. construita la sol:112 mp;

Lungime Segmente

1) Valorile lungimilor segmentelor sunt obţinute din proiecţie în plan.

Punct început	X / Y	Punct sfârşit	X / Y	Lungime segment (** (m)
1	383.396,352 279.976,826	2	383.435,41 279.973,721	39.181

Document care conține date cu caracter personal, protejat de prevederile Regulamentului (UE) nr. 679/2016 și Legii 190/2018

Punct început	X / Y	Punct sfârşit	X / Y	Lungime segment (** (m)
2	383.435,41 279.973,721	3	383.431,993 279.995,248	21.797
3	383.431,993 279.995,248	4	383.365,638 280.001,347	66.635
4	383.365,638 280.001,347	5	383.318,747 280.006,955	47.225
5	383.318,747 280.006,955	6	383.315,479 279.985,162	22.037
6	383.315,479 279.985,162	1	383.396,352 279.976,826	81.301

** Lungimile segmentelor sunt determinate în planul de proiecţie Stereo 70 şi sunt rotunjite la 1 milimetru.
*** Distanţa dintre puncte este formată din segmente cumulate ce sunt mai mici decât valoarea 1 milimetru.

Document care conține date cu caracter personal, protejat de prevederile Regulamentului (UE) nr. 679/2016 și Legii 190/2018

DATE DESPRE IMOBILUL NR. 8396

Oficiul de Cadastru şi Publicitate Imobiliară DOLJ
Biroul de Cadastru şi Publicitate Imobiliară Craiova

A. Partea I. Descrierea imobilului

TEREN Intravilan

Adresa: Loc. Urzicuta, Str Amza Pelea, Nr. 4, Jud. Dolj, T35, P15,16

Nr. Crt	Nr cadastral Nr. topografic	Suprafaţa* (mp)	Observaţii / Referinţe
A1		1.758	Sector cadastral:12 Teren imprejmuit;

Construcţii

Crt	Nr cadastral Nr. topografic	Adresa	Observaţii / Referinţe
A1.1		Loc. Urzicuta, Str Amza Pelea, Nr. 4, Jud. Dolj, T35, P15,16	Nr. niveluri:1; S. construita la sol:75 mp;
A1.2		Loc. Urzicuta, Str Amza Pelea, Nr. 4, Jud. Dolj, T35, P15,16	Nr. niveluri:1; S. construita la sol:50 mp;

B. Partea II. Proprietari şi acte

Inscrieri privitoare la dreptul de proprietate şi alte drepturi reale		Referinţe
/		
Act Administrativ nr. TDP 949-44621, din 29/08/1996 emis de CJSDPAT DOLJ;		
B1	Intabulare, drept de PROPRIETATE, dobandit prin Reconstituire, cota actuala 1/1, cota initiala 1/1	A1
	1) **BERCEANU IULIAN**, LIPSA CNP 2) **BERCEANU ION**, LIPSA CNP	
Act Normativ nr. Legea 7, din 13/03/1996 emis de PARLAMENTUL ROMÂNIEI;		
B2	Intabulare, drept de PROPRIETATE, dobandit prin Lege, cota actuala 1/1, cota initiala 1/1	A1.1, A1.2
	1) **BERCEANU IULIAN**, LIPSA CNP 2) **BERCEANU ION**, LIPSA CNP	

C. Partea III. SARCINI .

Inscrieri privind dezmembramintele dreptului de proprietate, drepturi reale de garanţie şi sarcini	Referinţe
NU SUNT	

Document care conține date cu caracter personal, protejat de prevederile Regulamentului (UE) nr. 679/2016 și Legii 190/2018

Anexa Nr. 1 La Partea I

Teren

Nr cadastral	Suprafaţa (mp)*	Observaţii / Referinţe
	1.758	

* Suprafaţa este determinată in planul de proiecţie Stereo 70.

DETALII LINIARE IMOBIL

Date referitoare la teren

Crt	Categorie folosință	Intra vilan	Suprafaţa (mp)	Tarla	Parcelă	Nr. topo	Observaţii / Referinţe
1	curti constructii	DA	1.000	35	15	-	
2	vie	DA	758	35	16	-	

Date referitoare la construcţii

Crt	Număr	Destinaţie construcţie	Supraf. (mp)	Situaţie juridică	Observaţii / Referinţe
A1.1		constructii de locuinte	75	Cu acte	Nr. niveluri:1; S. construita la sol:75 mp;
A1.2		constructii anexa	50	Cu acte	Nr. niveluri:1; S. construita la sol:50 mp;

Lungime Segmente
1) Valorile lungimilor segmentelor sunt obţinute din proiecţie în plan.

Punct început	X / Y	Punct sfârşit	X / Y	Lungime segment (** (m)
1	383.315,479 279.985,162	2	383.312,666 279.967,816	17.573
2	383.312,666 279.967,816	3	383.342,316 279.963,647	29.942

Document care conține date cu caracter personal, protejat de prevederile Regulamentului (UE) nr. 679/2016 și Legii 190/2018

Punct început	X / Y	Punct sfârşit	X / Y	Lungime segment (** (m)
3	383.342,316 279.963,647	4	383.341,686 279.960,135	3.568
4	383.341,686 279.960,135	5	383.356,112 279.958,213	14.553
5	383.356,112 279.958,213	6	383.369,197 279.956,659	13.177
6	383.369,197 279.956,659	7	383.383,675 279.954,939	14.58
7	383.383,675 279.954,939	8	383.397,278 279.954,596	13.607
8	383.397,278 279.954,596	9	383.396,352 279.976,826	22.249
9	383.396,352 279.976,826	1	383.315,479 279.985,162	81.301

** Lungimile segmentelor sunt determinate în planul de proiecţie Stereo 70 şi sunt rotunjite la 1 milimetru.
*** Distanţa dintre puncte este formată din segmente cumulate ce sunt mai mici decât valoarea 1 milimetru.

Document care conține date cu caracter personal, protejat de prevederile Regulamentului (UE) nr. 679/2016 și Legii 190/2018

DATE DESPRE IMOBILUL NR. 8397

Oficiul de Cadastru şi Publicitate Imobiliară DOLJ
Biroul de Cadastru şi Publicitate Imobiliară Craiova

A. Partea I. Descrierea imobilului

TEREN Intravilan

Adresa: Loc. Urzicuta, Calea Craiovei, Nr. 24, Jud. Dolj, T35, P17,18,19

Nr. Crt	Nr cadastral Nr. topografic	Suprafaţa* (mp)	Observaţii / Referinţe
A1	34644	2.120	Sector cadastral:12 Teren imprejmuit; Teren intravilan imprejmuit cu gard beton si gard plasa sarma.

Construcţii

Crt	Nr cadastral Nr. topografic	Adresa	Observaţii / Referinţe
A1.1	34644-C1	Loc. Urzicuta, Calea Craiovei, Nr. 24, Jud. Dolj, T35, P17,18,19	Nr. niveluri:3; S. construita la sol:86 mp; S. construita desfasurata:186 mp; C1-Casa de locuit cu regim de inaltime Sp+P+1, edificata in anul 1924, Scd = 186mp.
A1.2	34644-C2	Loc. Urzicuta, Calea Craiovei, Nr. 24, Jud. Dolj, T35, P17,18,19	Nr. niveluri:1; S. construita la sol:44 mp; S. construita desfasurata:44 mp; C2-Constructie anexa cu regim de inaltime P, edificata in anul 1956, Scd = 44mp.
A1.3	34644-C3	Loc. Urzicuta, Calea Craiovei, Nr. 24, Jud. Dolj, T35, P17,18,19	Nr. niveluri:1; S. construita la sol:41 mp; S. construita desfasurata:41 mp; C3-Constructie anexa cu regim de inaltime P, edificata in anul 1960, Scd = 41mp.
A1.4	34644-C4	Loc. Urzicuta, Calea Craiovei, Nr. 24, Jud. Dolj, T35, P17,18,19	Nr. niveluri:1; S. construita la sol:16 mp; S. construita desfasurata:16 mp; C4-Constructie anexa cu regim de inaltime P, edificata in anul 1970, Scd = 16mp.

B. Partea II. Proprietari şi acte

Inscrieri privitoare la dreptul de proprietate şi alte drepturi reale		Referinţe
236874 / 25/11/2022		
Act Notarial nr. CONTRACT DE VÂNZARE AUT. 2514, din 24/11/2022 emis de NOTAR PUBLIC GUNESCU-TUDOR MARINELA-DANIELA;		
B3	Intabulare, drept de PROPRIETATE, dobandit prin Conventie, cota actuala 1/1, cota initiala 1/1	A1, A1.1, A1.2, A1.3, A1.4
	1) **MICULESCU IONUŢ-GABRIEL** 2) **MICULESCU ANDREEA-ELENA**	

C. Partea III. SARCINI .

Inscrieri privind dezmembramintele dreptului de proprietate, drepturi reale de garanţie şi sarcini	Referinţe
NU SUNT	

Document care conține date cu caracter personal, protejat de prevederile Regulamentului (UE) nr. 679/2016 și Legii 190/2018

Anexa Nr. 1 La Partea I

Teren

Nr cadastral	Suprafaţa (mp)*	Observaţii / Referinţe
34644	2.120	Teren intravilan imprejmuit cu gard beton si gard plasa sarma.

* Suprafaţa este determinată in planul de proiecţie Stereo 70.

DETALII LINIARE IMOBIL

Date referitoare la teren

Crt	Categorie folosință	Intra vilan	Suprafaţa (mp)	Tarla	Parcelă	Nr. topo	Observaţii / Referinţe
1	curti constructii	DA	1.000	35	19	-	Teren intravilan imprejmuit cu gard beton si gard plasa sarma.
2	arabil	DA	431	35	17	-	Teren intravilan imprejmuit cu gard beton si gard plasa sarma.
3	vie	DA	689	35	18	-	Teren intravilan imprejmuit cu gard beton si gard plasa sarma.

Date referitoare la construcţii

Crt	Număr	Destinaţie construcţie	Supraf. (mp)	Situaţie juridică	Observaţii / Referinţe
A1.1	34644-C1	constructii de locuinte	86	Cu acte	Nr. niveluri:3; S. construita la sol:86 mp; S. construita desfasurata:186 mp; C1-Casa de locuit cu regim de inaltime Sp+P+1, edificata in anul 1924, Scd = 186mp.
A1.2	34644-C2	constructii anexa	44	Cu acte	Nr. niveluri:1; S. construita la sol:44 mp; S. construita desfasurata:44 mp; C2-Constructie anexa cu regim de inaltime P, edificata in anul 1956, Scd = 44mp.
A1.3	34644-C3	constructii anexa	41	Cu acte	Nr. niveluri:1; S. construita la sol:41 mp; S. construita desfasurata:41 mp; C3-Constructie anexa cu regim de inaltime P, edificata in anul 1960, Scd = 41mp.
A1.4	34644-C4	constructii anexa	16	Cu acte	Nr. niveluri:1; S. construita la sol:16 mp; S. construita desfasurata:16 mp; C4-Constructie anexa cu regim de inaltime P, edificata in anul 1970, Scd = 16mp.

Document care conține date cu caracter personal, protejat de prevederile Regulamentului (UE) nr. 679/2016 și Legii 190/2018

Lungime Segmente
1) Valorile lungimilor segmentelor sunt obţinute din proiecţie în plan.

Punct început	X / Y	Punct sfârşit	X / Y	Lungime segment (** (m)
1	383.312,666 279.967,816	2	383.306,297 279.933,637	34.767
2	383.306,297 279.933,637	3	383.301,697 279.908,432	25.621
3	383.301,697 279.908,432	4	383.299,551 279.896,655	11.971
4	383.299,551 279.896,655	5	383.328,432 279.893,125	29.096
5	383.328,432 279.893,125	6	383.332,338 279.914,105	21.341
6	383.332,338 279.914,105	7	383.338,425 279.944,418	30.918
7	383.338,425 279.944,418	8	383.341,686 279.960,135	16.052
8	383.341,686 279.960,135	9	383.342,316 279.963,647	3.568
9	383.342,316 279.963,647	1	383.312,666 279.967,816	29.942

** Lungimile segmentelor sunt determinate în planul de proiecţie Stereo 70 şi sunt rotunjite la 1 milimetru.
*** Distanţa dintre puncte este formată din segmente cumulate ce sunt mai mici decât valoarea 1 milimetru.

Document care conține date cu caracter personal, protejat de prevederile Regulamentului (UE) nr. 679/2016 și Legii 190/2018

DATE DESPRE IMOBILUL NR. 8398

Oficiul de Cadastru şi Publicitate Imobiliară DOLJ
Biroul de Cadastru şi Publicitate Imobiliară Craiova

A. Partea I. Descrierea imobilului

TEREN Intravilan

Adresa: Loc. Urzicuta, Calea Craiovei, Nr. 14, Jud. Dolj, T35, P26,27

Nr. Crt	Nr cadastral Nr. topografic	Suprafaţa* (mp)	Observaţii / Referinţe
A1	30209	4.125	Sector cadastral:12 Teren imprejmuit;

Construcţii

Crt	Nr cadastral Nr. topografic	Adresa	Observaţii / Referinţe
A1.1	30209-C1	Loc. Urzicuta, Calea Craiovei, Nr. 14, Jud. Dolj, T35, P26,27	Nr. niveluri:1; S. construita la sol:167 mp; CONSTRUCTIE LOCUINTA, ANUL CONSTRUCTIEI 1940, CONSTRUITA DIN CARAMIDA, ACOPERITA CU TIGLA, NU DETINE CERTIFICAT DE PERFORMANTA ENERGETICA, NU ARE LIFT, SE COMPUNE DIN 5 CAMERE, 3 HOLURI, LIVING SI VERANDA.

B. Partea II. Proprietari şi acte

Inscrieri privitoare la dreptul de proprietate şi alte drepturi reale		Referinţe
148494 / 02/12/2015		
Act Notarial nr. CVC AUT NR.1866, din 24/11/2015 emis de BNP BELU AUREL;		
B4	Intabulare, drept de PROPRIETATE, dobandit prin Conventie, cota actuala 1/1, cota initiala 1/1	A1, A1.1
	1) **MANDA NICOLAE**	

C. Partea III. SARCINI .

Inscrieri privind dezmembramintele dreptului de proprietate, drepturi reale de garanţie şi sarcini	Referinţe
NU SUNT	

Document care conține date cu caracter personal, protejat de prevederile Regulamentului (UE) nr. 679/2016 și Legii 190/2018

Anexa Nr. 1 La Partea I

Teren

Nr cadastral	Suprafaţa (mp)*	Observaţii / Referinţe
30209	4.125	

* Suprafaţa este determinată in planul de proiecţie Stereo 70.

DETALII LINIARE IMOBIL

Date referitoare la teren

Crt	Categorie folosință	Intra vilan	Suprafaţa (mp)	Tarla	Parcelă	Nr. topo	Observaţii / Referinţe
1	curti constructii	DA	1.000	35	27	-	
2	arabil	DA	3.125	35	26	-	

Date referitoare la construcţii

Crt	Număr	Destinaţie construcţie	Supraf. (mp)	Situaţie juridică	Observaţii / Referinţe
A1.1	30209-C1	constructii de locuinte	167	Cu acte	Nr. niveluri:1; S. construita la sol:167 mp; CONSTRUCTIE LOCUINTA, ANUL CONSTRUCTIEI 1940, CONSTRUITA DIN CARAMIDA, ACOPERITA CU TIGLA, NU DETINE CERTIFICAT DE PERFORMANTA ENERGETICA, NU ARE LIFT, SE COMPUNE DIN 5 CAMERE, 3 HOLURI, LIVING SI VERANDA.

Lungime Segmente

1) Valorile lungimilor segmentelor sunt obţinute din proiecţie în plan.

Punct început	X / Y	Punct sfârşit	X / Y	Lungime segment (** (m)
1	383.435,41 279.973,721	2	383.396,352 279.976,826	39.181

Document care conține date cu caracter personal, protejat de prevederile Regulamentului (UE) nr. 679/2016 și Legii 190/2018

Punct început	X / Y	Punct sfârşit	X / Y	Lungime segment (** (m)
2	383.396,352 279.976,826	3	383.397,278 279.954,596	22.249
3	383.397,278 279.954,596	4	383.400,501 279.883,86	70.809
4	383.400,501 279.883,86	5	383.418,348 279.882,397	17.907
5	383.418,348 279.882,397	6	383.450,433 279.879,976	32.176
6	383.450,433 279.879,976	1	383.435,41 279.973,721	94.941

** Lungimile segmentelor sunt determinate în planul de proiecţie Stereo 70 şi sunt rotunjite la 1 milimetru.
*** Distanţa dintre puncte este formată din segmente cumulate ce sunt mai mici decât valoarea 1 milimetru.

Document care conține date cu caracter personal, protejat de prevederile Regulamentului (UE) nr. 679/2016 și Legii 190/2018

DATE DESPRE IMOBILUL NR. 8399

Oficiul de Cadastru şi Publicitate Imobiliară DOLJ
Biroul de Cadastru şi Publicitate Imobiliară Craiova

A. Partea I. Descrierea imobilului

TEREN Intravilan

Adresa: Loc. Urzicuta, Calea Craiovei, Nr. 22, Jud. Dolj, T35, P21

Nr. Crt	Nr cadastral Nr. topografic	Suprafaţa* (mp)	Observaţii / Referinţe
A1		992	Sector cadastral:12 Teren imprejmuit;

Construcţii

Crt	Nr cadastral Nr. topografic	Adresa	Observaţii / Referinţe
A1.1		Loc. Urzicuta, Calea Craiovei, Nr. 22, Jud. Dolj, T35, P21	Nr. niveluri:1; S. construita la sol:80 mp;
A1.2		Loc. Urzicuta, Calea Craiovei, Nr. 22, Jud. Dolj, T35, P21	Nr. niveluri:1; S. construita la sol:36 mp;
A1.3		Loc. Urzicuta, Calea Craiovei, Nr. 22, Jud. Dolj, T35, P21	Nr. niveluri:1; S. construita la sol:49 mp;

B. Partea II. Proprietari şi acte

Inscrieri privitoare la dreptul de proprietate şi alte drepturi reale		Referinţe
/		
Hotarare Judecatoreasca nr. SC 251, din 20/02/2025 emis de JUDECĂTORIA BĂILEȘTI (DOSRA NR 5347/183/2024);		
B1	Intabulare, drept de PROPRIETATE, dobandit prin Iesire Din Indiviziune, cota actuala 1/2, cota initiala 1/2	A1, A1.1, A1.2, A1.3
	1) **ȚUGUI CÂRSTEA**, , LIPSĂ CNP	
B2	Intabulare, drept de PROPRIETATE, dobandit prin Iesire Din Indiviziune, cota actuala 1/2, cota initiala 1/2	A1, A1.1, A1.2, A1.3
	1) **ȚUGUI IOAN**, , LIPSĂ CNP	

C. Partea III. SARCINI .

Inscrieri privind dezmembramintele dreptului de proprietate, drepturi reale de garanţie şi sarcini	Referinţe
NU SUNT	

Document care conține date cu caracter personal, protejat de prevederile Regulamentului (UE) nr. 679/2016 și Legii 190/2018

Anexa Nr. 1 La Partea I

Teren

Nr cadastral	Suprafaţa (mp)*	Observaţii / Referinţe
	992	

* Suprafaţa este determinată in planul de proiecţie Stereo 70.

DETALII LINIARE IMOBIL

Date referitoare la teren

Crt	Categorie folosință	Intra vilan	Suprafaţa (mp)	Tarla	Parcelă	Nr. topo	Observaţii / Referinţe
1	curti constructii	DA	992	35	21	-	

Date referitoare la construcţii

Crt	Număr	Destinaţie construcţie	Supraf. (mp)	Situaţie juridică	Observaţii / Referinţe
A1.1		constructii de locuinte	80	Cu acte	Nr. niveluri:1; S. construita la sol:80 mp;
A1.2		constructii anexa	36	Cu acte	Nr. niveluri:1; S. construita la sol:36 mp;
A1.3		constructii anexa	49	Cu acte	Nr. niveluri:1; S. construita la sol:49 mp;

Lungime Segmente
1) Valorile lungimilor segmentelor sunt obţinute din proiecţie în plan.

Punct început	X / Y	Punct sfârşit	X / Y	Lungime segment (** (m)
1	383.356,112 279.958,213	2	383.341,686 279.960,135	14.553
2	383.341,686 279.960,135	3	383.338,425 279.944,418	16.052

Document care conține date cu caracter personal, protejat de prevederile Regulamentului (UE) nr. 679/2016 și Legii 190/2018

Punct început	X / Y	Punct sfârşit	X / Y	Lungime segment (** (m)
3	383.338,425 279.944,418	4	383.332,338 279.914,105	30.918
4	383.332,338 279.914,105	5	383.328,432 279.893,125	21.341
5	383.328,432 279.893,125	6	383.328,507 279.893,116	0.076
6	383.328,507 279.893,116	7	383.342,532 279.891,397	14.13
7	383.342,532 279.891,397	8	383.350,947 279.932,234	41.695
8	383.350,947 279.932,234	1	383.356,112 279.958,213	26.487

** Lungimile segmentelor sunt determinate în planul de proiecţie Stereo 70 şi sunt rotunjite la 1 milimetru.
*** Distanţa dintre puncte este formată din segmente cumulate ce sunt mai mici decât valoarea 1 milimetru.

Document care conține date cu caracter personal, protejat de prevederile Regulamentului (UE) nr. 679/2016 și Legii 190/2018

DATE DESPRE IMOBILUL NR. 8400

Oficiul de Cadastru şi Publicitate Imobiliară DOLJ
Biroul de Cadastru şi Publicitate Imobiliară Craiova

A. Partea I. Descrierea imobilului

TEREN Intravilan

Adresa: Loc. Urzicuta, Calea Craiovei, Nr. 20, Jud. Dolj, T35, P22

Nr. Crt	Nr cadastral Nr. topografic	Suprafaţa* (mp)	Observaţii / Referinţe
A1		962	Sector cadastral:12 Teren imprejmuit;

Construcţii

Crt	Nr cadastral Nr. topografic	Adresa	Observaţii / Referinţe
A1.1		Loc. Urzicuta, Calea Craiovei, Nr. 20, Jud. Dolj, T35, P22	Nr. niveluri:1; S. construita la sol:72 mp;
A1.2		Loc. Urzicuta, Calea Craiovei, Nr. 20, Jud. Dolj, T35, P22	Nr. niveluri:1; S. construita la sol:59 mp;

B. Partea II. Proprietari şi acte

Inscrieri privitoare la dreptul de proprietate şi alte drepturi reale		Referinţe
/		
Act Administrativ nr. TDP 482-9696, din 10/05/1994 emis de CJSDPAT DOLJ;		
B1	Intabulare, drept de PROPRIETATE, dobandit prin Reconstituire, cota actuala 1/1, cota initiala 1/1	A1
	1) **POPA ELISAETA**, LIPSA CNP	
Act Normativ nr. Legea 7, din 13/03/1996 emis de PARLAMENTUL ROMÂNIEI;		
B2	Intabulare, drept de PROPRIETATE, dobandit prin Lege, cota actuala 1/1, cota initiala 1/1	A1.1, A1.2
	1) **POPA ELISAETA**, LIPSA CNP	

C. Partea III. SARCINI .

Inscrieri privind dezmembramintele dreptului de proprietate, drepturi reale de garanţie şi sarcini	Referinţe
NU SUNT	

Document care conține date cu caracter personal, protejat de prevederile Regulamentului (UE) nr. 679/2016 și Legii 190/2018

Anexa Nr. 1 La Partea I

Teren

Nr cadastral	Suprafaţa (mp)*	Observaţii / Referinţe
	962	

* Suprafaţa este determinată in planul de proiecţie Stereo 70.

DETALII LINIARE IMOBIL

Date referitoare la teren

Crt	Categorie folosință	Intra vilan	Suprafaţa (mp)	Tarla	Parcelă	Nr. topo	Observaţii / Referinţe
1	curti constructii	DA	962	35	22	-	

Date referitoare la construcţii

Crt	Număr	Destinaţie construcţie	Supraf. (mp)	Situaţie juridică	Observaţii / Referinţe
A1.1		constructii de locuinte	72	Cu acte	Nr. niveluri:1; S. construita la sol:72 mp;
A1.2		constructii anexa	59	Cu acte	Nr. niveluri:1; S. construita la sol:59 mp;

Lungime Segmente
1) Valorile lungimilor segmentelor sunt obţinute din proiecţie în plan.

Punct început	X / Y	Punct sfârşit	X / Y	Lungime segment (** (m)
1	383.369,197 279.956,659	2	383.356,112 279.958,213	13.177
2	383.356,112 279.958,213	3	383.350,947 279.932,234	26.487
3	383.350,947 279.932,234	4	383.342,532 279.891,397	41.695

Document care conține date cu caracter personal, protejat de prevederile Regulamentului (UE) nr. 679/2016 și Legii 190/2018

Punct început	X / Y	Punct sfârşit	X / Y	Lungime segment (** (m)
4	383.342,532 279.891,397	5	383.357,539 279.889,237	15.162
5	383.357,539 279.889,237	1	383.369,197 279.956,659	68.422

** Lungimile segmentelor sunt determinate în planul de proiecţie Stereo 70 şi sunt rotunjite la 1 milimetru.
*** Distanţa dintre puncte este formată din segmente cumulate ce sunt mai mici decât valoarea 1 milimetru.

Document care conține date cu caracter personal, protejat de prevederile Regulamentului (UE) nr. 679/2016 și Legii 190/2018

DATE DESPRE IMOBILUL NR. 8401

Oficiul de Cadastru şi Publicitate Imobiliară DOLJ
Biroul de Cadastru şi Publicitate Imobiliară Craiova

A. Partea I. Descrierea imobilului

TEREN Intravilan

Adresa: Loc. Urzicuta, Calea Craiovei, Nr. 18, Jud. Dolj, T35, P23

Nr. Crt	Nr cadastral Nr. topografic	Suprafaţa* (mp)	Observaţii / Referinţe
A1		1.085	Sector cadastral:12 Teren imprejmuit;

Construcţii

Crt	Nr cadastral Nr. topografic	Adresa	Observaţii / Referinţe
A1.3		Loc. Urzicuta, Calea Craiovei, Nr. 18, Jud. Dolj, T35, P23	Nr. niveluri:1; S. construita la sol:47 mp;
A1.4		Loc. Urzicuta, Calea Craiovei, Nr. 18, Jud. Dolj, T35, P23	Nr. niveluri:1; S. construita la sol:42 mp;
A1.5		Loc. Urzicuta, Calea Craiovei, Nr. 18, Jud. Dolj, T35, P23	Nr. niveluri:1; S. construita la sol:92 mp;

B. Partea II. Proprietari şi acte

Inscrieri privitoare la dreptul de proprietate şi alte drepturi reale		Referinţe
/		
Act Notarial nr. APV 3163, din 04/10/2023 emis de BIN Zavoi Aurelian Paul;		
B1	Intabulare, drept de PROPRIETATE, dobandit prin Iesire Din Indiviziune, cota actuala 1/2, cota initiala 1/2	A1
	1) **Popa Eleonora-Luminița**, 4	
B2	Intabulare, drept de PROPRIETATE, dobandit prin Iesire Din Indiviziune, cota actuala 1/2, cota initiala 1/2	A1
	1) **Popa Marin**	
Act Normativ nr. Legea 7, din 13/03/1996 emis de PARLAMENTUL ROMÂNIEI;		
B3	Intabulare, drept de PROPRIETATE, dobandit prin Lege, cota actuala 1/1, cota initiala 1/1	A1.3, A1.4, A1.5
	1) **Popa Eleonora-Luminița** 2) **Popa Marin**	

C. Partea III. SARCINI .

Inscrieri privind dezmembramintele dreptului de proprietate, drepturi reale de garanţie şi sarcini	Referinţe
NU SUNT	

Document care conține date cu caracter personal, protejat de prevederile Regulamentului (UE) nr. 679/2016 și Legii 190/2018

Anexa Nr. 1 La Partea I

Teren

Nr cadastral	Suprafaţa (mp)*	Observaţii / Referinţe
	1.085	

* Suprafaţa este determinată in planul de proiecţie Stereo 70.

DETALII LINIARE IMOBIL

Date referitoare la teren

Crt	Categorie folosință	Intra vilan	Suprafaţa (mp)	Tarla	Parcelă	Nr. topo	Observaţii / Referinţe
1	curti constructii	DA	1.085	35	23	-	

Date referitoare la construcţii

Crt	Număr	Destinaţie construcţie	Supraf. (mp)	Situaţie juridică	Observaţii / Referinţe
A1.3		constructii anexa	47	Cu acte	Nr. niveluri:1; S. construita la sol:47 mp;
A1.4		constructii anexa	42	Cu acte	Nr. niveluri:1; S. construita la sol:42 mp;
A1.5		constructii de locuinte	92	Cu acte	Nr. niveluri:1; S. construita la sol:92 mp;

Lungime Segmente

1) Valorile lungimilor segmentelor sunt obţinute din proiecţie în plan.

Punct început	X / Y	Punct sfârşit	X / Y	Lungime segment (** (m)
1	383.357,539 279.889,237	2	383.373,484 279.886,942	16.109
2	383.373,484 279.886,942	3	383.374,667 279.894,75	7.897

Document care conține date cu caracter personal, protejat de prevederile Regulamentului (UE) nr. 679/2016 și Legii 190/2018

Punct început	X / Y	Punct sfârşit	X / Y	Lungime segment (** (m)
3	383.374,667 279.894,75	4	383.375,933 279.901,218	6.591
4	383.375,933 279.901,218	5	383.379,302 279.920,223	19.301
5	383.379,302 279.920,223	6	383.382,15 279.939,774	19.757
6	383.382,15 279.939,774	7	383.383,675 279.954,939	15.241
7	383.383,675 279.954,939	8	383.369,197 279.956,659	14.58
8	383.369,197 279.956,659	1	383.357,539 279.889,237	68.422

** Lungimile segmentelor sunt determinate în planul de proiecţie Stereo 70 şi sunt rotunjite la 1 milimetru.
*** Distanţa dintre puncte este formată din segmente cumulate ce sunt mai mici decât valoarea 1 milimetru.

Document care conține date cu caracter personal, protejat de prevederile Regulamentului (UE) nr. 679/2016 și Legii 190/2018

DATE DESPRE IMOBILUL NR. 8402

Oficiul de Cadastru şi Publicitate Imobiliară DOLJ
Biroul de Cadastru şi Publicitate Imobiliară Craiova

A. Partea I. Descrierea imobilului

TEREN Intravilan

Adresa: Loc. Urzicuta, Calea Craiovei, Nr. 16, Jud. Dolj, T35, P24,25

Nr. Crt	Nr cadastral Nr. topografic	Suprafaţa* (mp)	Observaţii / Referinţe
A1	31255	1.382	Sector cadastral:12 Teren imprejmuit;

B. Partea II. Proprietari şi acte

Inscrieri privitoare la dreptul de proprietate şi alte drepturi reale		Referinţe
152056 / 30/07/2020		
Act Notarial nr. CVC 1325, din 29/07/2020 emis de Zavoi Aurelian Paul;		
B2	Intabulare, drept de PROPRIETATE, dobandit prin Conventie, cota actuala 1/1, cota initiala 1/1	A1
	1) **ILIE IONEL** 2) **ILIE MARIA**	

C. Partea III. SARCINI .

Inscrieri privind dezmembramintele dreptului de proprietate, drepturi reale de garanţie şi sarcini	Referinţe
NU SUNT	

Anexa Nr. 1 La Partea I

Teren

Nr cadastral	Suprafaţa (mp)*	Observaţii / Referinţe
31255	1.382	

* Suprafaţa este determinată in planul de proiecţie Stereo 70.

DETALII LINIARE IMOBIL

Date referitoare la teren

Crt	Categorie folosință	Intra vilan	Suprafaţa (mp)	Tarla	Parcelă	Nr. topo	Observaţii / Referinţe
1	curti constructii	DA	1.000	35	24	-	
2	arabil	DA	382	35	25	-	

Lungime Segmente
1) Valorile lungimilor segmentelor sunt obţinute din proiecţie în plan.

Punct început	X / Y	Punct sfârşit	X / Y	Lungime segment (** (m)
1	383.373,484 279.886,942	2	383.396,245 279.884,313	22.912
2	383.396,245 279.884,313	3	383.400,501 279.883,86	4.28
3	383.400,501 279.883,86	4	383.397,278 279.954,596	70.809
4	383.397,278 279.954,596	5	383.383,675 279.954,939	13.607

Document care conține date cu caracter personal, protejat de prevederile Regulamentului (UE) nr. 679/2016 și Legii 190/2018

Punct început	X / Y	Punct sfârşit	X / Y	Lungime segment (** (m)
5	383.383,675 279.954,939	6	383.382,15 279.939,774	15.241
6	383.382,15 279.939,774	7	383.379,302 279.920,223	19.757
7	383.379,302 279.920,223	8	383.375,933 279.901,218	19.301
8	383.375,933 279.901,218	9	383.374,667 279.894,75	6.591
9	383.374,667 279.894,75	1	383.373,484 279.886,942	7.897

** Lungimile segmentelor sunt determinate în planul de proiecţie Stereo 70 şi sunt rotunjite la 1 milimetru.
*** Distanţa dintre puncte este formată din segmente cumulate ce sunt mai mici decât valoarea 1 milimetru.

Document care conține date cu caracter personal, protejat de prevederile Regulamentului (UE) nr. 679/2016 și Legii 190/2018

DATE DESPRE IMOBILUL NR. 8727

Oficiul de Cadastru şi Publicitate Imobiliară DOLJ
Biroul de Cadastru şi Publicitate Imobiliară Craiova

A. Partea I. Descrierea imobilului

TEREN Intravilan

Adresa: Loc. Urzicuta, Str General Alexandru Averescu, Nr. 3, Jud. Dolj, T31, P11,11/1

Nr. Crt	Nr cadastral Nr. topografic	Suprafaţa* (mp)	Observaţii / Referinţe
A1		716	Sector cadastral:12 Teren imprejmuit;

Construcţii

Crt	Nr cadastral Nr. topografic	Adresa	Observaţii / Referinţe
A1.1		Loc. Urzicuta, Str General Alexandru Averescu, Nr. 3, Jud. Dolj, T31, P11, 11/1	Nr. niveluri:1; S. construita la sol:61 mp;
A1.2		Loc. Urzicuta, Str General Alexandru Averescu, Nr. 3, Jud. Dolj, T31, P11, 11/1	Nr. niveluri:1; S. construita la sol:30 mp;
A1.3		Loc. Urzicuta, Str General Alexandru Averescu, Nr. 3, Jud. Dolj, T31, P11, 11/1	Nr. niveluri:1; S. construita la sol:20 mp;

B. Partea II. Proprietari şi acte

Inscrieri privitoare la dreptul de proprietate şi alte drepturi reale		Referinţe
/		
Act Administrativ nr. TDP 635-59453, din 26/04/1995 emis de CJSDPAT DOLJ;		
B1	Intabulare, drept de PROPRIETATE, dobandit prin Reconstituire, cota actuala 1/1, cota initiala 1/1	A1
	1) **GIOCA MARIA**, LIPSA CNP	
Act Normativ nr. Legea 7, din 13/03/1996 emis de PARLAMENTUL ROMÂNIEI;		
B2	Intabulare, drept de PROPRIETATE, dobandit prin Lege, cota actuala 1/1, cota initiala 1/1	A1.1, A1.2, A1.3
	1) **GIOCA MARIA**, LIPSA CNP	

C. Partea III. SARCINI .

Inscrieri privind dezmembramintele dreptului de proprietate, drepturi reale de garanţie şi sarcini	Referinţe
NU SUNT	

Document care conține date cu caracter personal, protejat de prevederile Regulamentului (UE) nr. 679/2016 și Legii 190/2018

Anexa Nr. 1 La Partea I

Teren

Nr cadastral	Suprafaţa (mp)*	Observaţii / Referinţe
	716	

* Suprafaţa este determinată in planul de proiecţie Stereo 70.

DETALII LINIARE IMOBIL

Date referitoare la teren

Crt	Categorie folosință	Intra vilan	Suprafaţa (mp)	Tarla	Parcelă	Nr. topo	Observaţii / Referinţe
1	curti constructii	DA	600	31	11/1	-	
2	arabil	DA	116	31	11	-	

Date referitoare la construcţii

Crt	Număr	Destinaţie construcţie	Supraf. (mp)	Situaţie juridică	Observaţii / Referinţe
A1.1		constructii de locuinte	61	Cu acte	Nr. niveluri:1; S. construita la sol:61 mp;
A1.2		constructii anexa	30	Cu acte	Nr. niveluri:1; S. construita la sol:30 mp;
A1.3		constructii anexa	20	Cu acte	Nr. niveluri:1; S. construita la sol:20 mp;

Lungime Segmente

1) Valorile lungimilor segmentelor sunt obţinute din proiecţie în plan.

Punct început	X / Y	Punct sfârşit	X / Y	Lungime segment (** (m)
1	383.063,45 280.274,953	2	383.065,64 280.294,614	19.783

Document care conține date cu caracter personal, protejat de prevederile Regulamentului (UE) nr. 679/2016 și Legii 190/2018

Punct început	X / Y	Punct sfârşit	X / Y	Lungime segment (** (m)
2	383.065,64 280.294,614	3	383.067,927 280.314,792	20.307
3	383.067,927 280.314,792	4	383.050,365 280.317,388	17.753
4	383.050,365 280.317,388	5	383.047,534 280.294,625	22.938
5	383.047,534 280.294,625	6	383.046,027 280.277,405	17.286
6	383.046,027 280.277,405	1	383.063,45 280.274,953	17.595

** Lungimile segmentelor sunt determinate în planul de proiecţie Stereo 70 şi sunt rotunjite la 1 milimetru.
*** Distanţa dintre puncte este formată din segmente cumulate ce sunt mai mici decât valoarea 1 milimetru.

Document care conține date cu caracter personal, protejat de prevederile Regulamentului (UE) nr. 679/2016 și Legii 190/2018

DATE DESPRE IMOBILUL NR. 8728

Oficiul de Cadastru şi Publicitate Imobiliară DOLJ
Biroul de Cadastru şi Publicitate Imobiliară Craiova

A. Partea I. Descrierea imobilului

TEREN Intravilan

Adresa: Loc. Urzicuta, Str General Alexandru Averescu, Nr. 5, Jud. Dolj, T31, P4

Nr. Crt	Nr cadastral Nr. topografic	Suprafaţa* (mp)	Observaţii / Referinţe
A1		794	Sector cadastral:12 Teren imprejmuit;

Construcţii

Crt	Nr cadastral Nr. topografic	Adresa	Observaţii / Referinţe
A1.1		Loc. Urzicuta, Str General Alexandru Averescu, Nr. 5, Jud. Dolj, T31, P4	Nr. niveluri:1; S. construita la sol:59 mp;
A1.2		Loc. Urzicuta, Str General Alexandru Averescu, Nr. 5, Jud. Dolj, T31, P4	Nr. niveluri:1; S. construita la sol:53 mp;
A1.3		Loc. Urzicuta, Str General Alexandru Averescu, Nr. 5, Jud. Dolj, T31, P4	Nr. niveluri:1; S. construita la sol:32 mp;

B. Partea II. Proprietari şi acte

Inscrieri privitoare la dreptul de proprietate şi alte drepturi reale		Referinţe
/		
Act Administrativ nr. TDP 267-9592, din 09/12/1993 emis de CJSDPAT DOLJ;		
B1	Intabulare, drept de PROPRIETATE, dobandit prin Reconstituire, cota actuala 1/1, cota initiala 1/1	A1
	1) **ŢENEA ION**, LIPSA CNP 2) **ŢENEA NICOLAE**, LIPSA CNP	
Act Normativ nr. Legea 7, din 13/03/1996 emis de PARLAMENTUL ROMÂNIEI;		
B2	Intabulare, drept de PROPRIETATE, dobandit prin Lege, cota actuala 1/1, cota initiala 1/1	A1.1, A1.2, A1.3
	1) **ŢENEA ION**, LIPSA CNP 2) **ŢENEA NICOLAE**, LIPSA CNP	

C. Partea III. SARCINI .

Inscrieri privind dezmembramintele dreptului de proprietate, drepturi reale de garanţie şi sarcini	Referinţe
NU SUNT	

Document care conține date cu caracter personal, protejat de prevederile Regulamentului (UE) nr. 679/2016 și Legii 190/2018

Anexa Nr. 1 La Partea I

Teren

Nr cadastral	Suprafaţa (mp)*	Observaţii / Referinţe
	794	

* Suprafaţa este determinată in planul de proiecţie Stereo 70.

DETALII LINIARE IMOBIL

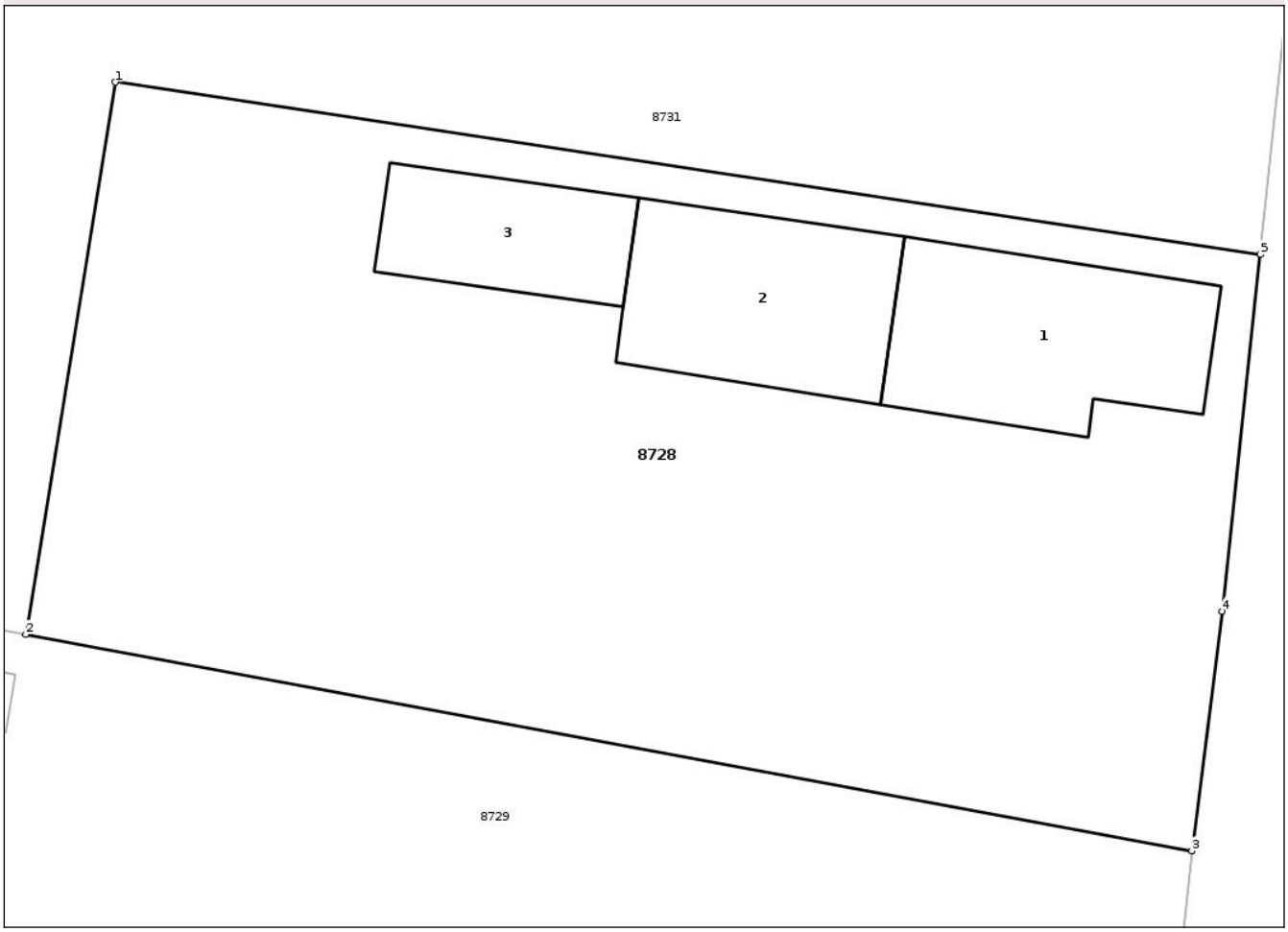

Date referitoare la teren

Crt	Categorie folosință	Intra vilan	Suprafaţa (mp)	Tarla	Parcelă	Nr. topo	Observaţii / Referinţe
1	curti constructii	DA	794	31	4	-	

Date referitoare la construcţii

Crt	Număr	Destinaţie construcţie	Supraf. (mp)	Situaţie juridică	Observaţii / Referinţe
A1.1		constructii de locuinte	59	Cu acte	Nr. niveluri:1; S. construita la sol:59 mp;
A1.2		constructii anexa	53	Cu acte	Nr. niveluri:1; S. construita la sol:53 mp;
A1.3		constructii anexa	32	Cu acte	Nr. niveluri:1; S. construita la sol:32 mp;

Lungime Segmente

1) Valorile lungimilor segmentelor sunt obţinute din proiecţie în plan.

Punct început	X / Y	Punct sfârşit	X / Y	Lungime segment (** (m)
1	383.035,334 280.380,638	2	383.032,275 280.361,774	19.11
2	383.032,275 280.361,774	3	383.072,15 280.354,383	40.554

Document care conține date cu caracter personal, protejat de prevederile Regulamentului (UE) nr. 679/2016 și Legii 190/2018

Punct început	X / Y	Punct sfârşit	X / Y	Lungime segment (** (m)
3	383.072,15 280.354,383	4	383.073,186 280.362,559	8.241
4	383.073,186 280.362,559	5	383.074,486 280.374,748	12.258
5	383.074,486 280.374,748	1	383.035,334 280.380,638	39.593

** Lungimile segmentelor sunt determinate în planul de proiecţie Stereo 70 şi sunt rotunjite la 1 milimetru.
*** Distanţa dintre puncte este formată din segmente cumulate ce sunt mai mici decât valoarea 1 milimetru.

Document care conține date cu caracter personal, protejat de prevederile Regulamentului (UE) nr. 679/2016 și Legii 190/2018

DATE DESPRE IMOBILUL NR. 8729

Oficiul de Cadastru şi Publicitate Imobiliară DOLJ
Biroul de Cadastru şi Publicitate Imobiliară Craiova

A. Partea I. Descrierea imobilului

Nr. CF vechi:26
Nr. cadastral vechi:57

TEREN Intravilan

Adresa: Loc. Urzicuta, Str Garii, Nr. 34, Jud. Dolj, T31, P5,6

Nr. Crt	Nr cadastral Nr. topografic	Suprafaţa* (mp)	Observaţii / Referinţe
A1	30074	1.239	Sector cadastral:12 Teren imprejmuit;

Construcţii

Crt	Nr cadastral Nr. topografic	Adresa	Observaţii / Referinţe
A1.1	30074-C1	Loc. Urzicuta, Str Garii, Nr. 34, Jud. Dolj, T31, P5,6	Nr. niveluri:1; S. construita la sol:171 mp; C 1 - locuinta cu 2 camere si dependinte
A1.2	30074-C2	Loc. Urzicuta, Str Garii, Nr. 34, Jud. Dolj, T31, P5,6	Nr. niveluri:1; S. construita la sol:9 mp; C 2 - patul

B. Partea II. Proprietari şi acte

Inscrieri privitoare la dreptul de proprietate şi alte drepturi reale		Referinţe
147734 / 10/06/2021		
Act Notarial nr. Contract de Vanzare 1097, din 09/06/2021 emis de UNGUREANU-DUVAL ANAMARIA ANDRA;		
B2	Intabulare, drept de PROPRIETATE, dobandit prin Conventie, cota actuala 1/1, cota initiala 1/1	A1, A1.1, A1.2
	1) **DUMITRU MARCEL** 2) **DUMITRU ADRIANA**	

C. Partea III. SARCINI .

Inscrieri privind dezmembramintele dreptului de proprietate, drepturi reale de garanţie şi sarcini	Referinţe
NU SUNT	

Anexa Nr. 1 La Partea I

Teren

Nr cadastral	Suprafaţa (mp)*	Observaţii / Referinţe
30074	1.239	

* Suprafaţa este determinată in planul de proiecţie Stereo 70.

DETALII LINIARE IMOBIL

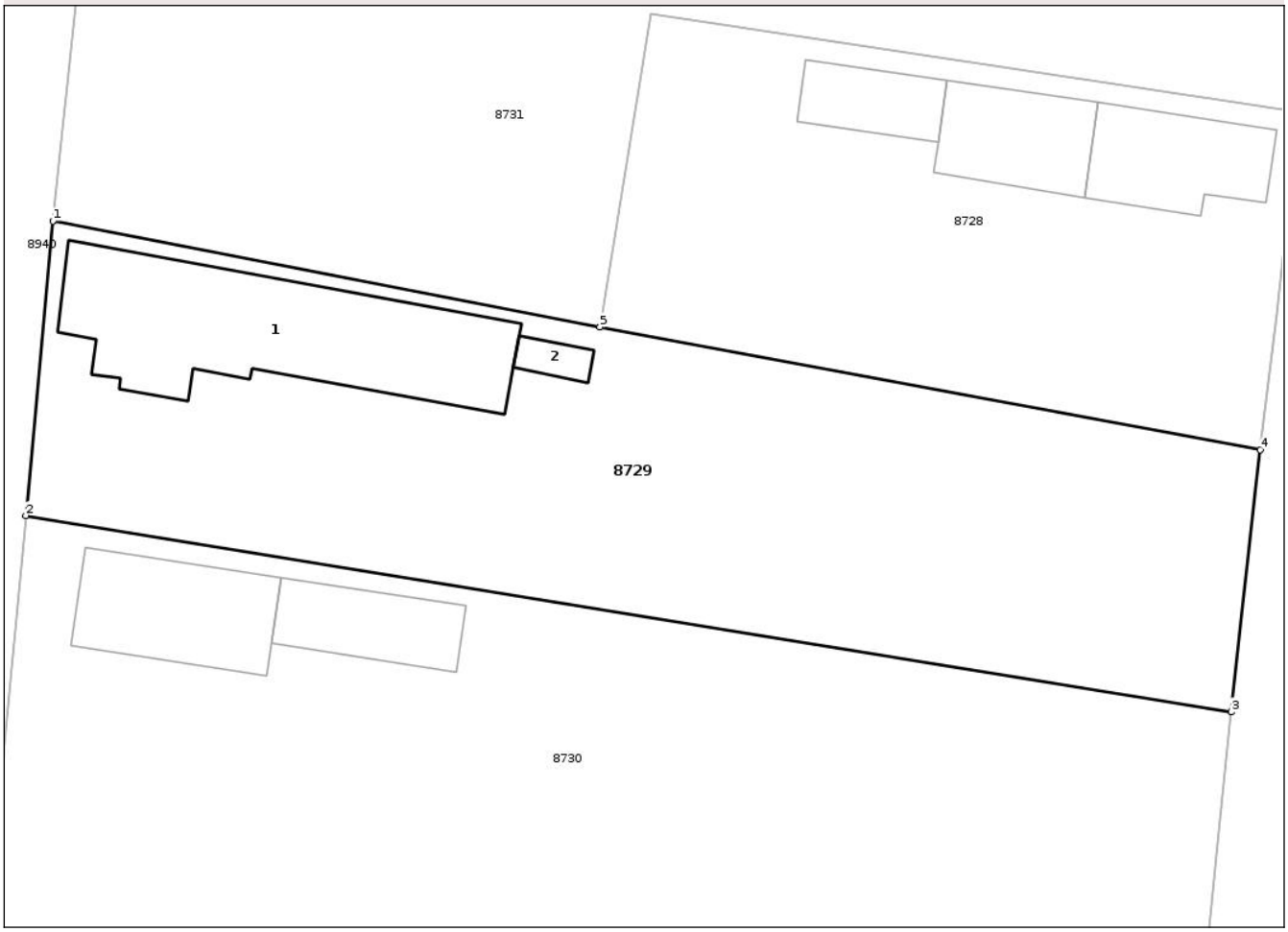

Date referitoare la teren

Crt	Categorie folosință	Intra vilan	Suprafaţa (mp)	Tarla	Parcelă	Nr. topo	Observaţii / Referinţe
1	curti constructii	DA	1.239	31	5,6	-	

Date referitoare la construcţii

Crt	Număr	Destinaţie construcţie	Supraf. (mp)	Situaţie juridică	Observaţii / Referinţe
A1.1	30074-C1	constructii de locuinte	171	Cu acte	Nr. niveluri:1; S. construita la sol:171 mp; C 1 - locuinta cu 2 camere si dependinte
A1.2	30074-C2	constructii anexa	9	Cu acte	Nr. niveluri:1; S. construita la sol:9 mp; C 2 - patul

Lungime Segmente
1) Valorile lungimilor segmentelor sunt obţinute din proiecţie în plan.

Punct început	X / Y	Punct sfârşit	X / Y	Lungime segment (** (m)
1	382.999,242 280.368,169	2	382.997,616 280.350,404	17.839
2	382.997,616 280.350,404	3	383.070,41 280.338,572	73.749
3	383.070,41 280.338,572	4	383.072,15 280.354,383	15.906

Document care conține date cu caracter personal, protejat de prevederile Regulamentului (UE) nr. 679/2016 și Legii 190/2018

Punct început	X / Y	Punct sfârşit	X / Y	Lungime segment (** (m)
4	383.072,15 280.354,383	5	383.032,275 280.361,774	40.554
5	383.032,275 280.361,774	1	382.999,242 280.368,169	33.646

** Lungimile segmentelor sunt determinate în planul de proiecţie Stereo 70 şi sunt rotunjite la 1 milimetru.
*** Distanţa dintre puncte este formată din segmente cumulate ce sunt mai mici decât valoarea 1 milimetru.

Document care conține date cu caracter personal, protejat de prevederile Regulamentului (UE) nr. 679/2016 și Legii 190/2018

DATE DESPRE IMOBILUL NR. 8730

Oficiul de Cadastru şi Publicitate Imobiliară DOLJ
Biroul de Cadastru şi Publicitate Imobiliară Craiova

A. Partea I. Descrierea imobilului

TEREN Intravilan

Adresa: Loc. Urzicuta, Str Garii, Nr. 32, Jud. Dolj, T31, P7,8

Nr. Crt	Nr cadastral Nr. topografic	Suprafaţa* (mp)	Observaţii / Referinţe
A1		1.828	Sector cadastral:12 Teren imprejmuit;

Construcţii

Crt	Nr cadastral Nr. topografic	Adresa	Observaţii / Referinţe
A1.1		Loc. Urzicuta, Str Garii, Nr. 32, Jud. Dolj, T31, P7,8	Nr. niveluri:1; S. construita la sol:72 mp;
A1.2		Loc. Urzicuta, Str Garii, Nr. 32, Jud. Dolj, T31, P7,8	Nr. niveluri:1; S. construita la sol:46 mp;

B. Partea II. Proprietari şi acte

Inscrieri privitoare la dreptul de proprietate şi alte drepturi reale		Referinţe
/		
Act Administrativ nr. TDP 18508, din 07/08/2014 emis de CJSDPAT DOLJ;		
B1	Intabulare, drept de PROPRIETATE, dobandit prin Reconstituire, cota actuala 1/1, cota initiala 1/1	A1
	1) **BANA ANA**, LIPSA CNP	
Act Normativ nr. Legea 7, din 13/03/1996 emis de PARLAMENTUL ROMÂNIEI;		
B2	Intabulare, drept de PROPRIETATE, dobandit prin Lege, cota actuala 1/1, cota initiala 1/1	A1.1, A1.2
	1) **BANA ANA**, LIPSA CNP	

C. Partea III. SARCINI .

Inscrieri privind dezmembramintele dreptului de proprietate, drepturi reale de garanţie şi sarcini	Referinţe
NU SUNT	

Document care conține date cu caracter personal, protejat de prevederile Regulamentului (UE) nr. 679/2016 și Legii 190/2018

Anexa Nr. 1 La Partea I

Teren

Nr cadastral	Suprafaţa (mp)*	Observaţii / Referinţe
	1.828	

* Suprafaţa este determinată in planul de proiecţie Stereo 70.

DETALII LINIARE IMOBIL

Date referitoare la teren

Crt	Categorie folosință	Intra vilan	Suprafaţa (mp)	Tarla	Parcelă	Nr. topo	Observaţii / Referinţe
1	curti constructii	DA	1.000	31	7	-	
2	arabil	DA	828	31	8	-	

Date referitoare la construcţii

Crt	Număr	Destinaţie construcţie	Supraf. (mp)	Situaţie juridică	Observaţii / Referinţe
A1.1		constructii de locuinte	72	Cu acte	Nr. niveluri:1; S. construita la sol:72 mp;
A1.2		constructii anexa	46	Cu acte	Nr. niveluri:1; S. construita la sol:46 mp;

Lungime Segmente
1) Valorile lungimilor segmentelor sunt obţinute din proiecţie în plan.

Punct început	X / Y	Punct sfârşit	X / Y	Lungime segment (** (m)
1	383.067,927 280.314,792	2	383.070,41 280.338,572	23.909
2	383.070,41 280.338,572	3	382.997,616 280.350,404	73.749

Document care conține date cu caracter personal, protejat de prevederile Regulamentului (UE) nr. 679/2016 și Legii 190/2018

Punct început	X / Y	Punct sfârşit	X / Y	Lungime segment (** (m)
3	382.997,616 280.350,404	4	382.995,131 280.324,421	26.102
4	382.995,131 280.324,421	5	383.050,365 280.317,388	55.68
5	383.050,365 280.317,388	1	383.067,927 280.314,792	17.753

** Lungimile segmentelor sunt determinate în planul de proiecţie Stereo 70 şi sunt rotunjite la 1 milimetru.
*** Distanţa dintre puncte este formată din segmente cumulate ce sunt mai mici decât valoarea 1 milimetru.

Document care conține date cu caracter personal, protejat de prevederile Regulamentului (UE) nr. 679/2016 și Legii 190/2018

DATE DESPRE IMOBILUL NR. 8731

Oficiul de Cadastru şi Publicitate Imobiliară DOLJ
Biroul de Cadastru şi Publicitate Imobiliară Craiova

A. Partea I. Descrierea imobilului

TEREN Intravilan

Adresa: Loc. Urzicuta, Str Garii, Nr. 36, Jud. Dolj, T31, P1,2,3

Nr. Crt	Nr cadastral Nr. topografic	Suprafaţa* (mp)	Observaţii / Referinţe
A1		2.056	Sector cadastral:12 Teren imprejmuit;

Construcţii

Crt	Nr cadastral Nr. topografic	Adresa	Observaţii / Referinţe
A1.1		Loc. Urzicuta, Str Garii, Nr. 36, Jud. Dolj, T31, P1,2,3	Nr. niveluri:1; S. construita la sol:71 mp;
A1.2		Loc. Urzicuta, Str Garii, Nr. 36, Jud. Dolj, T31, P1,2,3	Nr. niveluri:1; S. construita la sol:20 mp;

B. Partea II. Proprietari şi acte

Inscrieri privitoare la dreptul de proprietate şi alte drepturi reale		Referinţe
/		
Act Administrativ nr. TDP 265-9592, din 09/12/1993 emis de CJSDPAT DOLJ;		
B1	Intabulare, drept de PROPRIETATE, dobandit prin Reconstituire, cota actuala 1/1, cota initiala 1/1	A1
	1) **ŢOLU GICĂ**, LIPSA CNP 2) **ŢOLU CONSTANTIN**, LIPSA CNP	
Act Normativ nr. Legea 7, din 13/03/1996 emis de PARLAMENTUL ROMÂNIEI;		
B2	Intabulare, drept de PROPRIETATE, dobandit prin Lege, cota actuala 1/1, cota initiala 1/1	A1.1, A1.2
	1) **ŢOLU GICĂ**, LIPSA CNP 2) **ŢOLU CONSTANTIN**, LIPSA CNP	

C. Partea III. SARCINI .

Inscrieri privind dezmembramintele dreptului de proprietate, drepturi reale de garanţie şi sarcini	Referinţe
NU SUNT	

Document care conține date cu caracter personal, protejat de prevederile Regulamentului (UE) nr. 679/2016 și Legii 190/2018

Anexa Nr. 1 La Partea I

Teren

Nr cadastral	Suprafaţa (mp)*	Observaţii / Referinţe
	2.056	

* Suprafaţa este determinată in planul de proiecţie Stereo 70.

DETALII LINIARE IMOBIL

Date referitoare la teren

Crt	Categorie folosință	Intra vilan	Suprafaţa (mp)	Tarla	Parcelă	Nr. topo	Observaţii / Referinţe
1	curti constructii	DA	1.000	31	1	-	
2	arabil	DA	556	31	3	-	
3	vie	DA	500	31	2	-	

Date referitoare la construcţii

Crt	Număr	Destinaţie construcţie	Supraf. (mp)	Situaţie juridică	Observaţii / Referinţe
A1.1		constructii de locuinte	71	Cu acte	Nr. niveluri:1; S. construita la sol:71 mp;
A1.2		constructii anexa	20	Cu acte	Nr. niveluri:1; S. construita la sol:20 mp;

Lungime Segmente
1) Valorile lungimilor segmentelor sunt obţinute din proiecţie în plan.

Punct început	X / Y	Punct sfârşit	X / Y	Lungime segment (** (m)
1	383.074,486 280.374,748	2	383.076,423 280.392,979	18.334

Document care conține date cu caracter personal, protejat de prevederile Regulamentului (UE) nr. 679/2016 și Legii 190/2018

Punct început	X / Y	Punct sfârşit	X / Y	Lungime segment (** (m)
2	383.076,423 280.392,979	3	383.044,656 280.398,911	32.316
3	383.044,656 280.398,911	4	383.003,229 280.405,34	41.923
4	383.003,229 280.405,34	5	382.999,242 280.368,169	37.384
5	382.999,242 280.368,169	6	383.032,275 280.361,774	33.646
6	383.032,275 280.361,774	7	383.035,334 280.380,638	19.11
7	383.035,334 280.380,638	1	383.074,486 280.374,748	39.593

** Lungimile segmentelor sunt determinate în planul de proiecţie Stereo 70 şi sunt rotunjite la 1 milimetru.
*** Distanţa dintre puncte este formată din segmente cumulate ce sunt mai mici decât valoarea 1 milimetru.

Document care conține date cu caracter personal, protejat de prevederile Regulamentului (UE) nr. 679/2016 și Legii 190/2018

DATE DESPRE IMOBILUL NR. 8732

Oficiul de Cadastru şi Publicitate Imobiliară DOLJ
Biroul de Cadastru şi Publicitate Imobiliară Craiova

A. Partea I. Descrierea imobilului

TEREN Intravilan

Adresa: Loc. Urzicuta, Str General Alexandru Averescu, Nr. 1, Jud. Dolj, T31, P30

Nr. Crt	Nr cadastral Nr. topografic	Suprafaţa* (mp)	Observaţii / Referinţe
A1		751	Sector cadastral:12 Teren imprejmuit;

Construcţii

Crt	Nr cadastral Nr. topografic	Adresa	Observaţii / Referinţe
A1.1		Loc. Urzicuta, Str General Alexandru Averescu, Nr. 1, Jud. Dolj, T31, P30	Nr. niveluri:1; S. construita la sol:61 mp;
A1.2		Loc. Urzicuta, Str General Alexandru Averescu, Nr. 1, Jud. Dolj, T31, P30	Nr. niveluri:1; S. construita la sol:87 mp;

B. Partea II. Proprietari şi acte

Inscrieri privitoare la dreptul de proprietate şi alte drepturi reale		Referinţe
/		
Act Notarial nr. APV 1572, din 05/12/2018 emis de BIN Giurcan Titu;		
B1	Intabulare, drept de PROPRIETATE, dobandit prin Iesire Din Indiviziune, cota actuala 1/1, cota initiala 1/1	A1
	1) **Radu Ion**, 3	
Act Normativ nr. Legea 7, din 13/03/1996 emis de PARLAMENTUL ROMÂNIEI;		
B2	Intabulare, drept de PROPRIETATE, dobandit prin Lege, cota actuala 1/1, cota initiala 1/1	A1.1, A1.2
	1) **Radu Ion**	

C. Partea III. SARCINI .

Inscrieri privind dezmembramintele dreptului de proprietate, drepturi reale de garanţie şi sarcini	Referinţe
NU SUNT	

Anexa Nr. 1 La Partea I

Teren

Nr cadastral	Suprafaţa (mp)*	Observaţii / Referinţe
	751	

* Suprafaţa este determinată in planul de proiecţie Stereo 70.

DETALII LINIARE IMOBIL

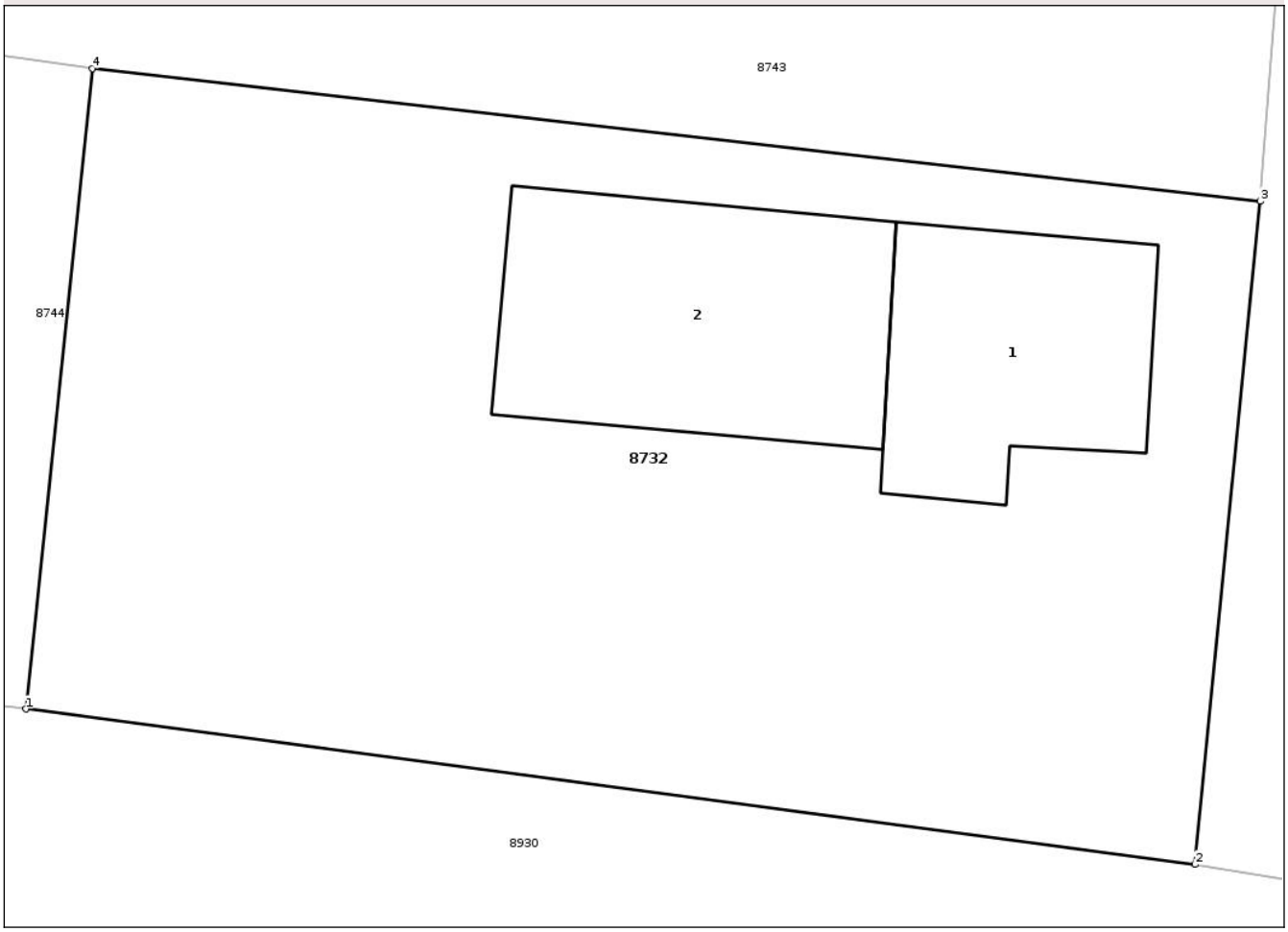

Date referitoare la teren

Crt	Categorie folosință	Intra vilan	Suprafaţa (mp)	Tarla	Parcelă	Nr. topo	Observaţii / Referinţe
1	curti constructii	DA	751	31	30	-	

Date referitoare la construcţii

Crt	Număr	Destinaţie construcţie	Supraf. (mp)	Situaţie juridică	Observaţii / Referinţe
A1.1		constructii de locuinte	61	Cu acte	Nr. niveluri:1; S. construita la sol:61 mp;
A1.2		constructii anexa	87	Cu acte	Nr. niveluri:1; S. construita la sol:87 mp;

Lungime Segmente
1) Valorile lungimilor segmentelor sunt obţinute din proiecţie în plan.

Punct început	X / Y	Punct sfârşit	X / Y	Lungime segment (** (m)
1	383.008,022 280.097,872	2	383.044,521 280.093,02	36.82
2	383.044,521 280.093,02	3	383.046,556 280.113,698	20.778
3	383.046,556 280.113,698	4	383.010,092 280.117,846	36.699

Document care conține date cu caracter personal, protejat de prevederile Regulamentului (UE) nr. 679/2016 și Legii 190/2018

Punct început	X / Y	Punct sfârşit	X / Y	Lungime segment (** (m)
4	383.010,092 280.117,846	1	383.008,022 280.097,872	20.081

** Lungimile segmentelor sunt determinate în planul de proiecţie Stereo 70 şi sunt rotunjite la 1 milimetru.
*** Distanţa dintre puncte este formată din segmente cumulate ce sunt mai mici decât valoarea 1 milimetru.

Document care conține date cu caracter personal, protejat de prevederile Regulamentului (UE) nr. 679/2016 și Legii 190/2018

DATE DESPRE IMOBILUL NR. 8733

Oficiul de Cadastru şi Publicitate Imobiliară DOLJ
Biroul de Cadastru şi Publicitate Imobiliară Craiova

A. Partea I. Descrierea imobilului

TEREN Intravilan

Adresa: Loc. Urzicuta, Str Garii, Nr. 26, Jud. Dolj, T31, P13,14

Nr. Crt	Nr cadastral Nr. topografic	Suprafaţa* (mp)	Observaţii / Referinţe
A1		1.378	Sector cadastral:12 Teren imprejmuit;

Construcţii

Crt	Nr cadastral Nr. topografic	Adresa	Observaţii / Referinţe
A1.1		Loc. Urzicuta, Str Garii, Nr. 26, Jud. Dolj, T31, P13,14	Nr. niveluri:1; S. construita la sol:85 mp;
A1.2		Loc. Urzicuta, Str Garii, Nr. 26, Jud. Dolj, T31, P13,14	Nr. niveluri:1; S. construita la sol:58 mp;

B. Partea II. Proprietari şi acte

Inscrieri privitoare la dreptul de proprietate şi alte drepturi reale		Referinţe
/		
Act Administrativ nr. TDP 1467-19501, din 19/10/1999 emis de CJSDPAT DOLJ;		
B1	Intabulare, drept de PROPRIETATE, dobandit prin Reconstituire, cota actuala 1/1, cota initiala 1/1	A1
	1) **ARANGHEL MARIOARA**, LIPSA CNP	
Act Normativ nr. Legea 7, din 13/03/1996 emis de PARLAMENTUL ROMÂNIEI;		
B2	Intabulare, drept de PROPRIETATE, dobandit prin Lege, cota actuala 1/1, cota initiala 1/1	A1.1, A1.2
	1) **ARANGHEL MARIOARA**, LIPSA CNP	

C. Partea III. SARCINI .

Inscrieri privind dezmembramintele dreptului de proprietate, drepturi reale de garanţie şi sarcini	Referinţe
NU SUNT	

Document care conține date cu caracter personal, protejat de prevederile Regulamentului (UE) nr. 679/2016 și Legii 190/2018

Anexa Nr. 1 La Partea I

Teren

Nr cadastral	Suprafaţa (mp)*	Observaţii / Referinţe
	1.378	

* Suprafaţa este determinată in planul de proiecţie Stereo 70.

DETALII LINIARE IMOBIL

Date referitoare la teren

Crt	Categorie folosință	Intra vilan	Suprafaţa (mp)	Tarla	Parcelă	Nr. topo	Observaţii / Referinţe
1	curti constructii	DA	1.000	31	13	-	
2	arabil	DA	378	31	14	-	

Date referitoare la construcţii

Crt	Număr	Destinaţie construcţie	Supraf. (mp)	Situaţie juridică	Observaţii / Referinţe
A1.1		constructii de locuinte	85	Cu acte	Nr. niveluri:1; S. construita la sol:85 mp;
A1.2		constructii anexa	58	Cu acte	Nr. niveluri:1; S. construita la sol:58 mp;

Lungime Segmente
1) Valorile lungimilor segmentelor sunt obţinute din proiecţie în plan.

Punct început	X / Y	Punct sfârşit	X / Y	Lungime segment (** (m)
1	383.046,027 280.277,405	2	383.005,431 280.283,773	41.092
2	383.005,431 280.283,773	3	382.990,806 280.284,732	14.656

Document care conține date cu caracter personal, protejat de prevederile Regulamentului (UE) nr. 679/2016 și Legii 190/2018

Punct început	X / Y	Punct sfârşit	X / Y	Lungime segment (** (m)
3	382.990,806 280.284,732	4	382.988,814 280.268,471	16.383
4	382.988,814 280.268,471	5	383.022,093 280.262,385	33.831
5	383.022,093 280.262,385	6	383.034,626 280.259,577	12.844
6	383.034,626 280.259,577	7	383.061,633 280.254,928	27.404
7	383.061,633 280.254,928	8	383.063,45 280.274,953	20.107
8	383.063,45 280.274,953	1	383.046,027 280.277,405	17.595

** Lungimile segmentelor sunt determinate în planul de proiecţie Stereo 70 şi sunt rotunjite la 1 milimetru.
*** Distanţa dintre puncte este formată din segmente cumulate ce sunt mai mici decât valoarea 1 milimetru.

Document care conține date cu caracter personal, protejat de prevederile Regulamentului (UE) nr. 679/2016 și Legii 190/2018

DATE DESPRE IMOBILUL NR. 8734

Oficiul de Cadastru şi Publicitate Imobiliară DOLJ
Biroul de Cadastru şi Publicitate Imobiliară Craiova

A. Partea I. Descrierea imobilului

TEREN Intravilan

Adresa: Loc. Urzicuta, Str Garii, Nr. 24, Jud. Dolj, T31, P15,16

Nr. Crt	Nr cadastral Nr. topografic	Suprafaţa* (mp)	Observaţii / Referinţe
A1	31245	1.494	Sector cadastral:12 Teren imprejmuit;

Construcţii

Crt	Nr cadastral Nr. topografic	Adresa	Observaţii / Referinţe
A1.1	31245-C1	Loc. Urzicuta, Str Garii, Nr. 24, Jud. Dolj, T31, P15,16	Nr. niveluri:1; S. construita la sol:125 mp; S. construita desfasurata:125 mp; Casa de locuit, edificata in anul 1949, Scd=125mp
A1.2	31245-C2	Loc. Urzicuta, Str Garii, Nr. 24, Jud. Dolj, T31, P15,16	Nr. niveluri:1; S. construita la sol:87 mp; S. construita desfasurata:87 mp; Constructie anexa, edificata in anul 1942, Scd=87mp
A1.3	31245-C3	Loc. Urzicuta, Str Garii, Nr. 24, Jud. Dolj, T31, P15,16	Nr. niveluri:1; S. construita la sol:23 mp; S. construita desfasurata:23 mp; Patul, Scd=23mp
A1.4	31245-C4	Loc. Urzicuta, Str Garii, Nr. 24, Jud. Dolj, T31, P15,16	Nr. niveluri:1; S. construita la sol:16 mp; S. construita desfasurata:16 mp; Garaj, Scd=16mp
A1.5	31245-C5	Loc. Urzicuta, Str Garii, Nr. 24, Jud. Dolj, T31, P15,16	Nr. niveluri:1; S. construita la sol:10 mp; S. construita desfasurata:10 mp; Magazie, Scd=10mp
A1.6	31245-C6	Loc. Urzicuta, Str Garii, Nr. 24, Jud. Dolj, T31, P15,16	Nr. niveluri:1; S. construita la sol:10 mp; S. construita desfasurata:10 mp; Patul, Scd=10mp

B. Partea II. Proprietari şi acte

Inscrieri privitoare la dreptul de proprietate şi alte drepturi reale		Referinţe
269209 / 29/11/2019		
Act Notarial nr. AUT 1062, din 28/11/2019 emis de CRETAN CARMEN MIHAELA;		
B2	Intabulare, drept de PROPRIETATE, dobandit prin Conventie, cota actuala 1/1, cota initiala 1/1	A1, A1.1, A1.2, A1.3, A1.4, A1.5, A1.6
	1) **IOVAN JAN** 2) **IOVAN HENORIANA**	

C. Partea III. SARCINI .

Inscrieri privind dezmembramintele dreptului de proprietate, drepturi reale de garanţie şi sarcini	Referinţe
NU SUNT	

Document care conține date cu caracter personal, protejat de prevederile Regulamentului (UE) nr. 679/2016 și Legii 190/2018

Anexa Nr. 1 La Partea I

Teren

Nr cadastral	Suprafaţa (mp)*	Observaţii / Referinţe
31245	1.494	

* Suprafaţa este determinată in planul de proiecţie Stereo 70.

DETALII LINIARE IMOBIL

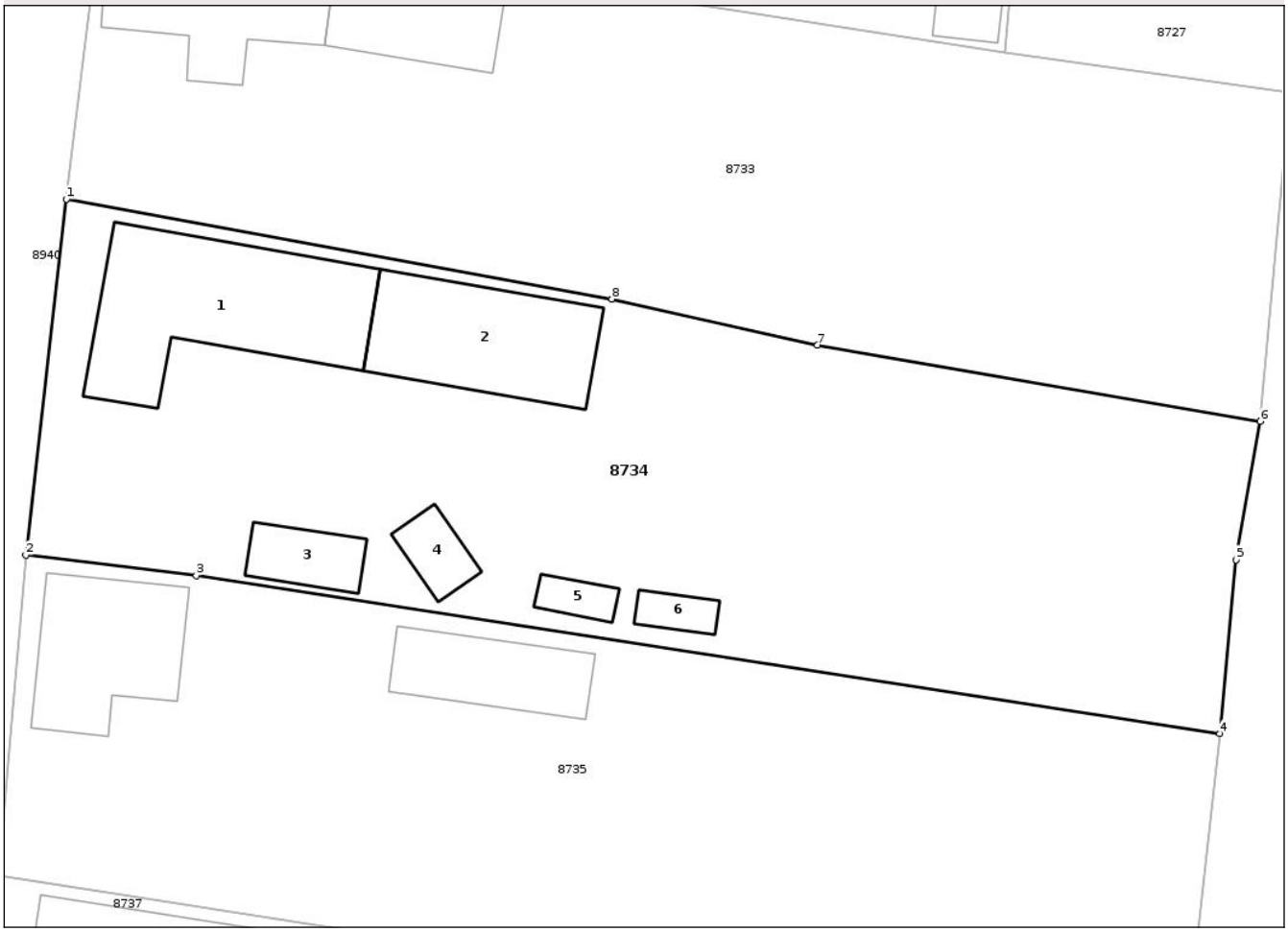

Date referitoare la teren

Crt	Categorie folosință	Intra vilan	Suprafaţa (mp)	Tarla	Parcelă	Nr. topo	Observaţii / Referinţe
1	curti constructii	DA	1.000	31	16	-	
2	arabil	DA	494	31	15	-	

Date referitoare la construcţii

Crt	Număr	Destinaţie construcţie	Supraf. (mp)	Situaţie juridică	Observaţii / Referinţe
A1.1	31245-C1	constructii de locuinte	125	Cu acte	Nr. niveluri:1; S. construita la sol:125 mp; S. construita desfasurata:125 mp; Casa de locuit, edificata in anul 1949, Scd=125mp
A1.2	31245-C2	constructii anexa	87	Cu acte	Nr. niveluri:1; S. construita la sol:87 mp; S. construita desfasurata:87 mp; Constructie anexa, edificata in anul 1942, Scd=87mp
A1.3	31245-C3	constructii anexa	23	Cu acte	Nr. niveluri:1; S. construita la sol:23 mp; S. construita desfasurata:23 mp; Patul, Scd=23mp
A1.4	31245-C4	constructii anexa	16	Cu acte	Nr. niveluri:1; S. construita la sol:16 mp; S. construita desfasurata:16 mp; Garaj, Scd=16mp
A1.5	31245-C5	constructii anexa	10	Cu acte	Nr. niveluri:1; S. construita la sol:10 mp; S. construita desfasurata:10 mp; Magazie, Scd=10mp
A1.6	31245-C6	constructii anexa	10	Cu acte	Nr. niveluri:1; S. construita la sol:10 mp; S. construita desfasurata:10 mp; Patul, Scd=10mp

Document care conține date cu caracter personal, protejat de prevederile Regulamentului (UE) nr. 679/2016 și Legii 190/2018

Lungime Segmente
1) Valorile lungimilor segmentelor sunt obţinute din proiecţie în plan.

Punct început	X / Y	Punct sfârşit	X / Y	Lungime segment (** (m)
1	382.988,814 280.268,471	2	382.986,344 280.246,778	21.833
2	382.986,344 280.246,778	3	382.996,736 280.245,527	10.467
3	382.996,736 280.245,527	4	383.059,164 280.235,884	63.168
4	383.059,164 280.235,884	5	383.060,157 280.246,498	10.66
5	383.060,157 280.246,498	6	383.061,633 280.254,928	8.558
6	383.061,633 280.254,928	7	383.034,626 280.259,577	27.404
7	383.034,626 280.259,577	8	383.022,093 280.262,385	12.844
8	383.022,093 280.262,385	1	382.988,814 280.268,471	33.831

** Lungimile segmentelor sunt determinate în planul de proiecţie Stereo 70 şi sunt rotunjite la 1 milimetru.
*** Distanţa dintre puncte este formată din segmente cumulate ce sunt mai mici decât valoarea 1 milimetru.

Document care conține date cu caracter personal, protejat de prevederile Regulamentului (UE) nr. 679/2016 și Legii 190/2018

DATE DESPRE IMOBILUL NR. 8735

Oficiul de Cadastru şi Publicitate Imobiliară DOLJ
Biroul de Cadastru şi Publicitate Imobiliară Craiova

A. Partea I. Descrierea imobilului

TEREN Intravilan

Adresa: Loc. Urzicuta, Str Garii, Nr. 22, Jud. Dolj, T31, P17,18

Nr. Crt	Nr cadastral Nr. topografic	Suprafaţa* (mp)	Observaţii / Referinţe
A1		1.466	Sector cadastral:12 Teren imprejmuit;

Construcţii

Crt	Nr cadastral Nr. topografic	Adresa	Observaţii / Referinţe
A1.1		Loc. Urzicuta, Str Garii, Nr. 22, Jud. Dolj, T31, P17,18	Nr. niveluri:1; S. construita la sol:73 mp;
A1.2		Loc. Urzicuta, Str Garii, Nr. 22, Jud. Dolj, T31, P17,18	Nr. niveluri:1; S. construita la sol:49 mp;

B. Partea II. Proprietari şi acte

Inscrieri privitoare la dreptul de proprietate şi alte drepturi reale		Referinţe
/		
Act Administrativ nr. TDP 270-9592, din 09/12/1993 emis de CJSDPAT DOLJ;		
B1	Intabulare, drept de PROPRIETATE, dobandit prin Reconstituire, cota actuala 1/1, cota initiala 1/1	A1
	1) **NINU MARIN**, LIPSA CNP	
Act Administrativ nr. 2842, din 10/07/2025 emis de PRIMĂRIA COMUNEI URZICUȚA;		
B2	Se noteaza posesia terenului de sub A1 in favoarea lui TANCIU PAUL	A1
Act Normativ nr. Legea 7, din 13/03/1996 emis de PARLAMENTUL ROMÂNIEI;		
B3	Intabulare, drept de PROPRIETATE, dobandit prin Lege, cota actuala 1/1, cota initiala 1/1	A1.1, A1.2
	1) **TANCIU PAUL**	

C. Partea III. SARCINI .

Inscrieri privind dezmembramintele dreptului de proprietate, drepturi reale de garanţie şi sarcini	Referinţe
NU SUNT	

Document care conține date cu caracter personal, protejat de prevederile Regulamentului (UE) nr. 679/2016 și Legii 190/2018

Anexa Nr. 1 La Partea I

Teren

Nr cadastral	Suprafaţa (mp)*	Observaţii / Referinţe
	1.466	

* Suprafaţa este determinată in planul de proiecţie Stereo 70.

DETALII LINIARE IMOBIL

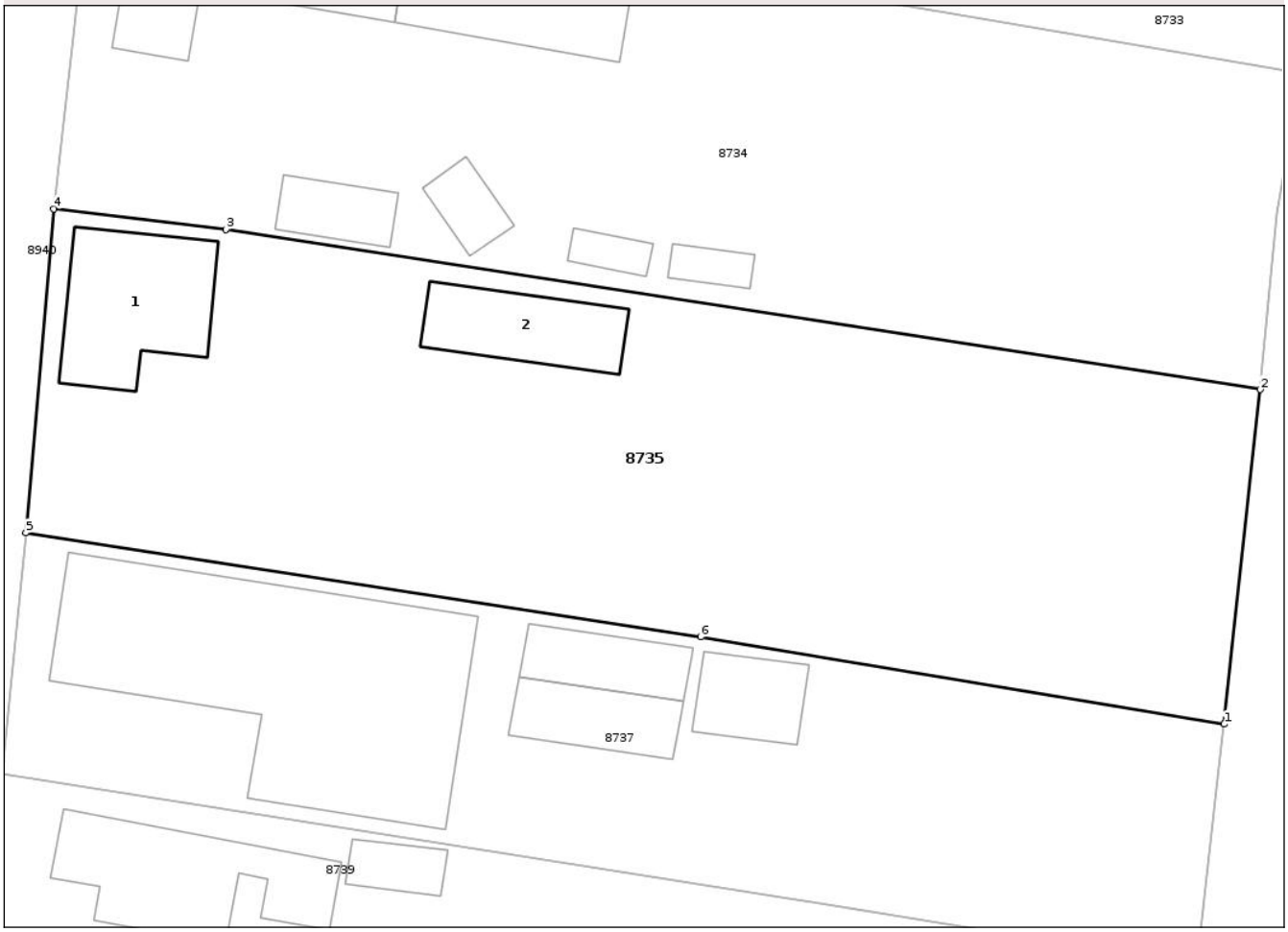

Date referitoare la teren

Crt	Categorie folosință	Intra vilan	Suprafaţa (mp)	Tarla	Parcelă	Nr. topo	Observaţii / Referinţe
1	curti constructii	DA	1.000	31	17	-	
2	arabil	DA	466	31	18	-	

Date referitoare la construcţii

Crt	Număr	Destinaţie construcţie	Supraf. (mp)	Situaţie juridică	Observaţii / Referinţe
A1.1		constructii de locuinte	73	Cu acte	Nr. niveluri:1; S. construita la sol:73 mp;
A1.2		constructii anexa	49	Cu acte	Nr. niveluri:1; S. construita la sol:49 mp;

Lungime Segmente
1) Valorile lungimilor segmentelor sunt obţinute din proiecţie în plan.

Punct început	X / Y	Punct sfârşit	X / Y	Lungime segment (** (m)
1	383.056,984 280.215,708	2	383.059,164 280.235,884	20.293
2	383.059,164 280.235,884	3	382.996,736 280.245,527	63.168

Document care conține date cu caracter personal, protejat de prevederile Regulamentului (UE) nr. 679/2016 și Legii 190/2018

Punct început	X / Y	Punct sfârşit	X / Y	Lungime segment (** (m)
3	382.996,736 280.245,527	4	382.986,344 280.246,778	10.467
4	382.986,344 280.246,778	5	382.984,664 280.227,242	19.608
5	382.984,664 280.227,242	6	383.025,382 280.220,959	41.2
6	383.025,382 280.220,959	1	383.056,984 280.215,708	32.035

** Lungimile segmentelor sunt determinate în planul de proiecţie Stereo 70 şi sunt rotunjite la 1 milimetru.
*** Distanţa dintre puncte este formată din segmente cumulate ce sunt mai mici decât valoarea 1 milimetru.

Document care conține date cu caracter personal, protejat de prevederile Regulamentului (UE) nr. 679/2016 și Legii 190/2018

DATE DESPRE IMOBILUL NR. 8736

Oficiul de Cadastru şi Publicitate Imobiliară DOLJ
Biroul de Cadastru şi Publicitate Imobiliară Craiova

A. Partea I. Descrierea imobilului

TEREN Intravilan

Adresa: Loc. Urzicuta, Str Garii, Nr. 30, Jud. Dolj, T31, P9,10

Nr. Crt	Nr cadastral Nr. topografic	Suprafaţa* (mp)	Observaţii / Referinţe
A1		1.270	Sector cadastral:12 Teren imprejmuit;

Construcţii

Crt	Nr cadastral Nr. topografic	Adresa	Observaţii / Referinţe
A1.1		Loc. Urzicuta, Str Garii, Nr. 30, Jud. Dolj, T31, P9,10	Nr. niveluri:1; S. construita la sol:99 mp;
A1.2		Loc. Urzicuta, Str Garii, Nr. 30, Jud. Dolj, T31, P9,10	Nr. niveluri:1; S. construita la sol:27 mp;

B. Partea II. Proprietari şi acte

Inscrieri privitoare la dreptul de proprietate şi alte drepturi reale		Referinţe
/		
Act Administrativ nr. TDP 1282-1378, din 11/07/1997 emis de CJSDPAT DOLJ;		
B1	Intabulare, drept de PROPRIETATE, dobandit prin Reconstituire, cota actuala 1/1, cota initiala 1/1	A1
	1) **STOIAN CONSTANTINA**, LIPSA CNP	
Act Normativ nr. Legea 7, din 13/03/1996 emis de PARLAMENTUL ROMÂNIEI;		
B2	Intabulare, drept de PROPRIETATE, dobandit prin Lege, cota actuala 1/1, cota initiala 1/1	A1.1, A1.2
	1) **STOIAN CONSTANTINA**, LIPSA CNP	

C. Partea III. SARCINI .

Inscrieri privind dezmembramintele dreptului de proprietate, drepturi reale de garanţie şi sarcini	Referinţe
NU SUNT	

Document care conține date cu caracter personal, protejat de prevederile Regulamentului (UE) nr. 679/2016 și Legii 190/2018

Anexa Nr. 1 La Partea I

Teren

Nr cadastral	Suprafaţa (mp)*	Observaţii / Referinţe
	1.270	

* Suprafaţa este determinată in planul de proiecţie Stereo 70.

DETALII LINIARE IMOBIL

Date referitoare la teren

Crt	Categorie folosință	Intra vilan	Suprafaţa (mp)	Tarla	Parcelă	Nr. topo	Observaţii / Referinţe
1	curti constructii	DA	1.000	31	9	-	
2	arabil	DA	270	31	10	-	

Date referitoare la construcţii

Crt	Număr	Destinaţie construcţie	Supraf. (mp)	Situaţie juridică	Observaţii / Referinţe
A1.1		constructii de locuinte	99	Cu acte	Nr. niveluri:1; S. construita la sol:99 mp;
A1.2		constructii anexa	27	Cu acte	Nr. niveluri:1; S. construita la sol:27 mp;

Lungime Segmente
1) Valorile lungimilor segmentelor sunt obţinute din proiecţie în plan.

Punct început	X / Y	Punct sfârşit	X / Y	Lungime segment (** (m)
1	383.050,365 280.317,388	2	382.995,131 280.324,421	55.68
2	382.995,131 280.324,421	3	382.992,665 280.301,687	22.867

Document care conține date cu caracter personal, protejat de prevederile Regulamentului (UE) nr. 679/2016 și Legii 190/2018

Punct început	X / Y	Punct sfârşit	X / Y	Lungime segment (** (m)
3	382.992,665 280.301,687	4	382.997,098 280.301,141	4.466
4	382.997,098 280.301,141	5	383.047,534 280.294,625	50.855
5	383.047,534 280.294,625	1	383.050,365 280.317,388	22.938

** Lungimile segmentelor sunt determinate în planul de proiecţie Stereo 70 şi sunt rotunjite la 1 milimetru.
*** Distanţa dintre puncte este formată din segmente cumulate ce sunt mai mici decât valoarea 1 milimetru.

Document care conține date cu caracter personal, protejat de prevederile Regulamentului (UE) nr. 679/2016 și Legii 190/2018

DATE DESPRE IMOBILUL NR. 8737

Oficiul de Cadastru şi Publicitate Imobiliară DOLJ
Biroul de Cadastru şi Publicitate Imobiliară Craiova

A. Partea I. Descrierea imobilului

TEREN Intravilan

Adresa: Loc. Urzicuta, Str Garii, Nr. 20, Jud. Dolj, T31, P19,20

Nr. Crt	Nr cadastral Nr. topografic	Suprafaţa* (mp)	Observaţii / Referinţe
A1	30735	1.071	Sector cadastral:12 Teren imprejmuit;

Construcţii

Crt	Nr cadastral Nr. topografic	Adresa	Observaţii / Referinţe
A1.4	30735-C4	Loc. Urzicuta, Str Garii, Nr. 20, Jud. Dolj, T31, P19,20	Nr. niveluri:1; S. construita la sol:33 mp; S. construita desfasurata:33 mp;
A1.5	30735-C5	Loc. Urzicuta, Str Garii, Nr. 20, Jud. Dolj, T31, P19,20	Nr. niveluri:1; S. construita la sol:36 mp; S. construita desfasurata:36 mp;
A1.6	30735-C6	Loc. Urzicuta, Str Garii, Nr. 20, Jud. Dolj, T31, P19,20	Nr. niveluri:1; S. construita la sol:31 mp; S. construita desfasurata:31 mp;
A1.7		Loc. Urzicuta, Str Garii, Nr. 20, Jud. Dolj, T31, P19,20	Nr. niveluri:2; S. construita la sol:259 mp;

B. Partea II. Proprietari şi acte

Inscrieri privitoare la dreptul de proprietate şi alte drepturi reale		Referinţe
117469 / 09/09/2016		
Act Notarial nr. Contract de Vanzare aut. nr. 1432, din 08/09/2016 emis de DINCA ALINA CAMELIA (CONTRACT DE VANZARE);		
B2	Intabulare, drept de PROPRIETATE, dobandit prin Conventie, cota actuala 1/1, cota initiala 1/1	A1, A1.4, A1.5, A1.6
	1) **RADU IONUT**	
/		
Act Normativ nr. Legea 7, din 13/03/1996 emis de PARLAMENTUL ROMÂNIEI;		
B3	Intabulare, drept de PROPRIETATE, dobandit prin Lege, cota actuala 1/1, cota initiala 1/1	A1.7
	1) **RADU IONUT**	

C. Partea III. SARCINI .

Inscrieri privind dezmembramintele dreptului de proprietate, drepturi reale de garanţie şi sarcini	Referinţe
NU SUNT	

Document care conține date cu caracter personal, protejat de prevederile Regulamentului (UE) nr. 679/2016 și Legii 190/2018

Anexa Nr. 1 La Partea I

Teren

Nr cadastral	Suprafaţa (mp)*	Observaţii / Referinţe
30735	1.071	

* Suprafaţa este determinată in planul de proiecţie Stereo 70.

DETALII LINIARE IMOBIL

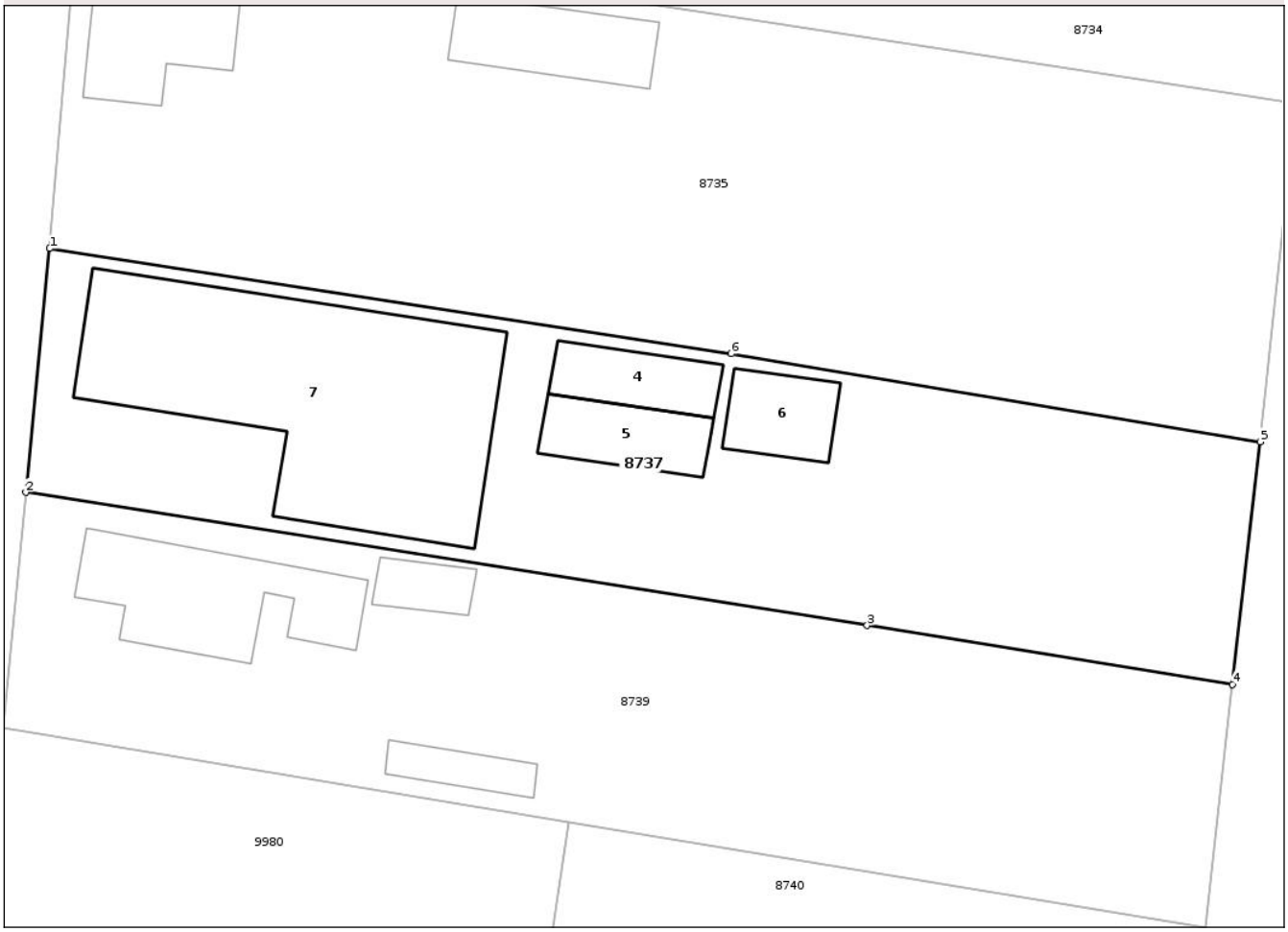

Date referitoare la teren

Crt	Categorie folosință	Intra vilan	Suprafaţa (mp)	Tarla	Parcelă	Nr. topo	Observaţii / Referinţe
1	curti constructii	DA	1.015	31	20	1CC	
2	arabil	DA	56	31	19	2A	

Date referitoare la construcţii

Crt	Număr	Destinaţie construcţie	Supraf. (mp)	Situaţie juridică	Observaţii / Referinţe
A1.4	30735-C4	constructii anexa	33	Cu acte	Nr. niveluri:1; S. construita la sol:33 mp; S. construita desfasurata:33 mp;
A1.5	30735-C5	constructii anexa	36	Cu acte	Nr. niveluri:1; S. construita la sol:36 mp; S. construita desfasurata:36 mp;
A1.6	30735-C6	constructii anexa	31	Cu acte	Nr. niveluri:1; S. construita la sol:31 mp; S. construita desfasurata:31 mp;
A1.7		constructii de locuinte	259	Cu acte	Nr. niveluri:2; S. construita la sol:259 mp;

Lungime Segmente

1) Valorile lungimilor segmentelor sunt obţinute din proiecţie în plan.

Punct început	X / Y	Punct sfârşit	X / Y	Lungime segment (** (m)

Punct început	X / Y	Punct sfârşit	X / Y	Lungime segment (** (m)
1	382.984,664 280.227,242	2	382.983,246 280.212,692	14.619
2	382.983,246 280.212,692	3	383.033,498 280.204,755	50.875
3	383.033,498 280.204,755	4	383.055,32 280.201,24	22.103
4	383.055,32 280.201,24	5	383.056,984 280.215,708	14.563
5	383.056,984 280.215,708	6	383.025,382 280.220,959	32.035
6	383.025,382 280.220,959	1	382.984,664 280.227,242	41.2

** Lungimile segmentelor sunt determinate în planul de proiecţie Stereo 70 şi sunt rotunjite la 1 milimetru.
*** Distanţa dintre puncte este formată din segmente cumulate ce sunt mai mici decât valoarea 1 milimetru.

Document care conține date cu caracter personal, protejat de prevederile Regulamentului (UE) nr. 679/2016 și Legii 190/2018

DATE DESPRE IMOBILUL NR. 8738

Oficiul de Cadastru şi Publicitate Imobiliară DOLJ
Biroul de Cadastru şi Publicitate Imobiliară Craiova

A. Partea I. Descrierea imobilului

TEREN Intravilan

Adresa: Loc. Urzicuta, Str Garii, Nr. 28, Jud. Dolj, T31, P12

Nr. Crt	Nr cadastral Nr. topografic	Suprafaţa* (mp)	Observaţii / Referinţe
A1	34358	927	Sector cadastral:12 Teren imprejmuit;

Construcţii

Crt	Nr cadastral Nr. topografic	Adresa	Observaţii / Referinţe
A1.1	34358-C1	Loc. Urzicuta, Str Garii, Nr. 28, Jud. Dolj, T31, P12	Nr. niveluri:1; S. construita la sol:221 mp; S. construita desfasurata:221 mp; Locuinta
A1.2	34358-C2	Loc. Urzicuta, Str Garii, Nr. 28, Jud. Dolj, T31, P12	Nr. niveluri:1; S. construita la sol:26 mp; S. construita desfasurata:26 mp; Anexa gospodareasca
A1.3	34358-C3	Loc. Urzicuta, Str Garii, Nr. 28, Jud. Dolj, T31, P12	Nr. niveluri:1; S. construita la sol:35 mp; S. construita desfasurata:35 mp; Anexa gospodareasca

B. Partea II. Proprietari şi acte

Inscrieri privitoare la dreptul de proprietate şi alte drepturi reale		Referinţe
27690 / 08/02/2021		
Act Notarial nr. Contract de intretinere aut nr 42, din 05/02/2021 emis de Giurcan Gabriela (CONTRACT DE INTRETINERE);		
B2	Intabulare, drept de PROPRIETATE, dobandit prin Conventie, cota actuala 1/1, cota initiala 1/1	A1, A1.1, A1.2, A1.3
	1) **STOIAN CONSTANTIN** 2) **STOIAN PROFIRA**	

C. Partea III. SARCINI

Inscrieri privind dezmembramintele dreptului de proprietate, drepturi reale de garanţie şi sarcini		Referinţe
27690 / 08/02/2021		
Act Notarial nr. Contract de intretinere aut nr 42, din 05/02/2021 emis de Giurcan Gabriela (CONTRACT DE INTRETINERE);		
C1	Intabulare, drept de UZUFRUCT VIAGER, dobandit prin Conventie, cota actuala 1/1, cota initiala 1/1	A1, A1.1, A1.2, A1.3
	1) **STOIAN FLOREA** 2) **STOIAN MARIA**	
C2	Intabulare, drept de IPOTECA LEGALA, Valoare:0 ce are ca obiect plata rentei în bani corespunzătoare întreţinerii neexecutate în favoarea creditorului întreţinerii	A1, A1.1, A1.2, A1.3
	1) **STOIAN FLOREA** 2) **STOIAN MARIA**	

Document care conține date cu caracter personal, protejat de prevederile Regulamentului (UE) nr. 679/2016 și Legii 190/2018

Anexa Nr. 1 La Partea I

Teren

Nr cadastral	Suprafaţa (mp)*	Observaţii / Referinţe
34358	927	

* Suprafaţa este determinată in planul de proiecţie Stereo 70.

DETALII LINIARE IMOBIL

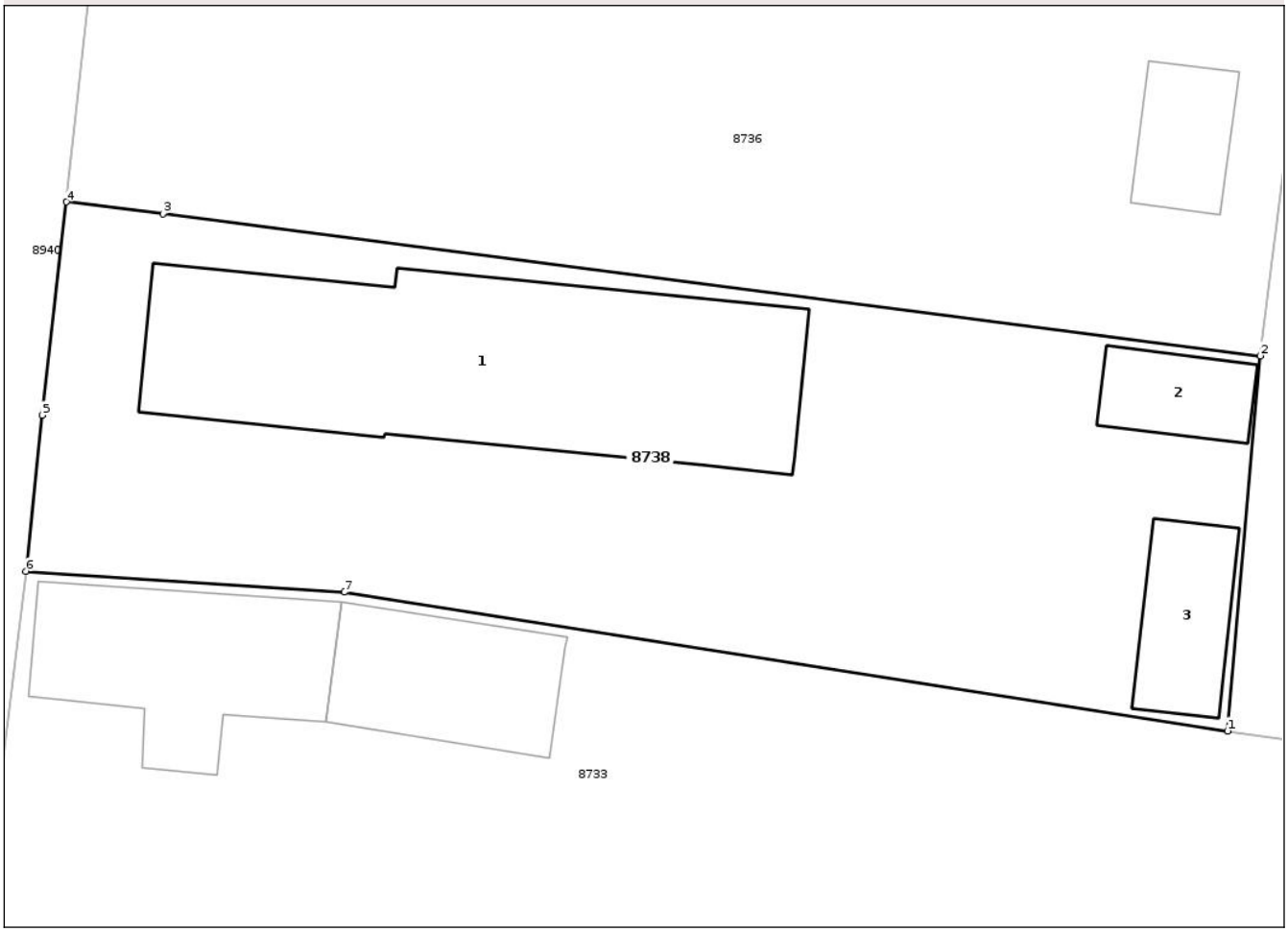

Date referitoare la teren

Crt	Categorie folosință	Intra vilan	Suprafaţa (mp)	Tarla	Parcelă	Nr. topo	Observaţii / Referinţe
1	curti constructii	DA	927	31	12	-	

Date referitoare la construcţii

Crt	Număr	Destinaţie construcţie	Supraf. (mp)	Situaţie juridică	Observaţii / Referinţe
A1.1	34358-C1	constructii de locuinte	Din acte: 222 Masurata: 221	Cu acte	Nr. niveluri:1; S. construita la sol:221 mp; S. construita desfasurata:221 mp; Locuinta
A1.2	34358-C2	constructii anexa	26	Cu acte	Nr. niveluri:1; S. construita la sol:26 mp; S. construita desfasurata:26 mp; Anexa gospodareasca
A1.3	34358-C3	constructii anexa	35	Cu acte	Nr. niveluri:1; S. construita la sol:35 mp; S. construita desfasurata:35 mp; Anexa gospodareasca

Lungime Segmente

1) Valorile lungimilor segmentelor sunt obţinute din proiecţie în plan.

Punct început	X / Y	Punct sfârşit	X / Y	Lungime segment (** (m)

Document care conține date cu caracter personal, protejat de prevederile Regulamentului (UE) nr. 679/2016 și Legii 190/2018

Punct început	X / Y	Punct sfârşit	X / Y	Lungime segment (** (m)
1	383.046,027 280.277,405	2	383.047,534 280.294,625	17.286
2	383.047,534 280.294,625	3	382.997,098 280.301,141	50.855
3	382.997,098 280.301,141	4	382.992,665 280.301,687	4.466
4	382.992,665 280.301,687	5	382.991,548 280.291,901	9.85
5	382.991,548 280.291,901	6	382.990,806 280.284,732	7.207
6	382.990,806 280.284,732	7	383.005,431 280.283,773	14.656
7	383.005,431 280.283,773	1	383.046,027 280.277,405	41.092

** Lungimile segmentelor sunt determinate în planul de proiecţie Stereo 70 şi sunt rotunjite la 1 milimetru.
*** Distanţa dintre puncte este formată din segmente cumulate ce sunt mai mici decât valoarea 1 milimetru.

Document care conține date cu caracter personal, protejat de prevederile Regulamentului (UE) nr. 679/2016 și Legii 190/2018

DATE DESPRE IMOBILUL NR. 8739

Oficiul de Cadastru şi Publicitate Imobiliară DOLJ
Biroul de Cadastru şi Publicitate Imobiliară Craiova

A. Partea I. Descrierea imobilului

TEREN Intravilan

Adresa: Loc. Urzicuta, Str Garii, Nr. 18, Jud. Dolj, T31, P21,22

Nr. Crt	Nr cadastral Nr. topografic	Suprafaţa* (mp)	Observaţii / Referinţe
A1	30920	1.047	Sector cadastral:12 Teren imprejmuit;

Construcţii

Crt	Nr cadastral Nr. topografic	Adresa	Observaţii / Referinţe
A1.1	30920-C1	Loc. Urzicuta, Str Garii, Nr. 18, Jud. Dolj, T31, P21,22	Nr. niveluri:1; S. construita la sol:84 mp; S. construita desfasurata:112 mp; Subsol partial
A1.2	30920-C2	Loc. Urzicuta, Str Garii, Nr. 18, Jud. Dolj, T31, P21,22	Nr. niveluri:1; S. construita la sol:16 mp; S. construita desfasurata:18 mp;
A1.3	30920-C3	Loc. Urzicuta, Str Garii, Nr. 18, Jud. Dolj, T31, P21,22	Nr. niveluri:1; S. construita la sol:18 mp; S. construita desfasurata:16 mp;

B. Partea II. Proprietari şi acte

Inscrieri privitoare la dreptul de proprietate şi alte drepturi reale		Referinţe
149278 / 30/07/2018		
Act Notarial nr. Contract de vanzare nr.1781, din 27/07/2018 emis de NP Nicu Florin Marcel;		
B2	Intabulare, drept de PROPRIETATE, dobandit prin Conventie, cota actuala 1/1, cota initiala 1/1	A1, A1.1, A1.2, A1.3
	1) **IUREANU ALIN-DANIEL** 2) **IUREANU MARIANA-DANIELA**	

C. Partea III. SARCINI .

Inscrieri privind dezmembramintele dreptului de proprietate, drepturi reale de garanţie şi sarcini	Referinţe
NU SUNT	

Document care conține date cu caracter personal, protejat de prevederile Regulamentului (UE) nr. 679/2016 și Legii 190/2018

Anexa Nr. 1 La Partea I

Teren

Nr cadastral	Suprafaţa (mp)*	Observaţii / Referinţe
30920	1.047	

* Suprafaţa este determinată in planul de proiecţie Stereo 70.

DETALII LINIARE IMOBIL

Date referitoare la teren

Crt	Categorie folosință	Intra vilan	Suprafaţa (mp)	Tarla	Parcelă	Nr. topo	Observaţii / Referinţe
1	curti constructii	DA	1.000	31	21	-	
2	arabil	DA	47	31	22	-	

Date referitoare la construcţii

Crt	Număr	Destinaţie construcţie	Supraf. (mp)	Situaţie juridică	Observaţii / Referinţe
A1.1	30920-C1	constructii de locuinte	84	Cu acte	Nr. niveluri:1; S. construita la sol:84 mp; S. construita desfasurata:112 mp; Subsol partial
A1.2	30920-C2	constructii anexa	Din acte: 18 Masurata: 16	Cu acte	Nr. niveluri:1; S. construita la sol:16 mp; S. construita desfasurata:18 mp;
A1.3	30920-C3	constructii anexa	Din acte: 16 Masurata: 18	Cu acte	Nr. niveluri:1; S. construita la sol:18 mp; S. construita desfasurata:16 mp;

Lungime Segmente

1) Valorile lungimilor segmentelor sunt obţinute din proiecţie în plan.

Punct început	X / Y	Punct sfârşit	X / Y	Lungime segment (** (m)
1	382.981,914 280.198,614	2	383.015,708 280.193,014	34.255

Document care conține date cu caracter personal, protejat de prevederile Regulamentului (UE) nr. 679/2016 și Legii 190/2018

Punct început	X / Y	Punct sfârşit	X / Y	Lungime segment (** (m)
2	383.015,708 280.193,014	3	383.053,682 280.186,722	38.492
3	383.053,682 280.186,722	4	383.055,32 280.201,24	14.61
4	383.055,32 280.201,24	5	383.033,498 280.204,755	22.103
5	383.033,498 280.204,755	6	382.983,246 280.212,692	50.875
6	382.983,246 280.212,692	7	382.981,925 280.198,735	14.019
7	382.981,925 280.198,735	1	382.981,914 280.198,614	0.121

** Lungimile segmentelor sunt determinate în planul de proiecţie Stereo 70 şi sunt rotunjite la 1 milimetru.
*** Distanţa dintre puncte este formată din segmente cumulate ce sunt mai mici decât valoarea 1 milimetru.

Document care conține date cu caracter personal, protejat de prevederile Regulamentului (UE) nr. 679/2016 și Legii 190/2018

DATE DESPRE IMOBILUL NR. 8740

Oficiul de Cadastru şi Publicitate Imobiliară DOLJ
Biroul de Cadastru şi Publicitate Imobiliară Craiova

A. Partea I. Descrierea imobilului

TEREN Intravilan

Adresa: Loc. Urzicuta, Str Garii, Nr. 16, Jud. Dolj, T31, P23,24

Nr. Crt	Nr cadastral Nr. topografic	Suprafaţa* (mp)	Observaţii / Referinţe
A1		1.181	Sector cadastral:12 Teren imprejmuit;

B. Partea II. Proprietari şi acte

Inscrieri privitoare la dreptul de proprietate şi alte drepturi reale		Referinţe
/		
Act Notarial nr. CVC 1869, din 30/04/1996 emis de BIN AUREL BELU;		
B1	Intabulare, drept de PROPRIETATE, dobandit prin Conventie, cota actuala 1/1, cota initiala 1/1	A1
	1) **NEAGOE ION**	

C. Partea III. SARCINI .

Inscrieri privind dezmembramintele dreptului de proprietate, drepturi reale de garanţie şi sarcini	Referinţe
NU SUNT	

Document care conține date cu caracter personal, protejat de prevederile Regulamentului (UE) nr. 679/2016 și Legii 190/2018

Anexa Nr. 1 La Partea I

Teren

Nr cadastral	Suprafaţa (mp)*	Observaţii / Referinţe
	1.181	

* Suprafaţa este determinată in planul de proiecţie Stereo 70.

DETALII LINIARE IMOBIL

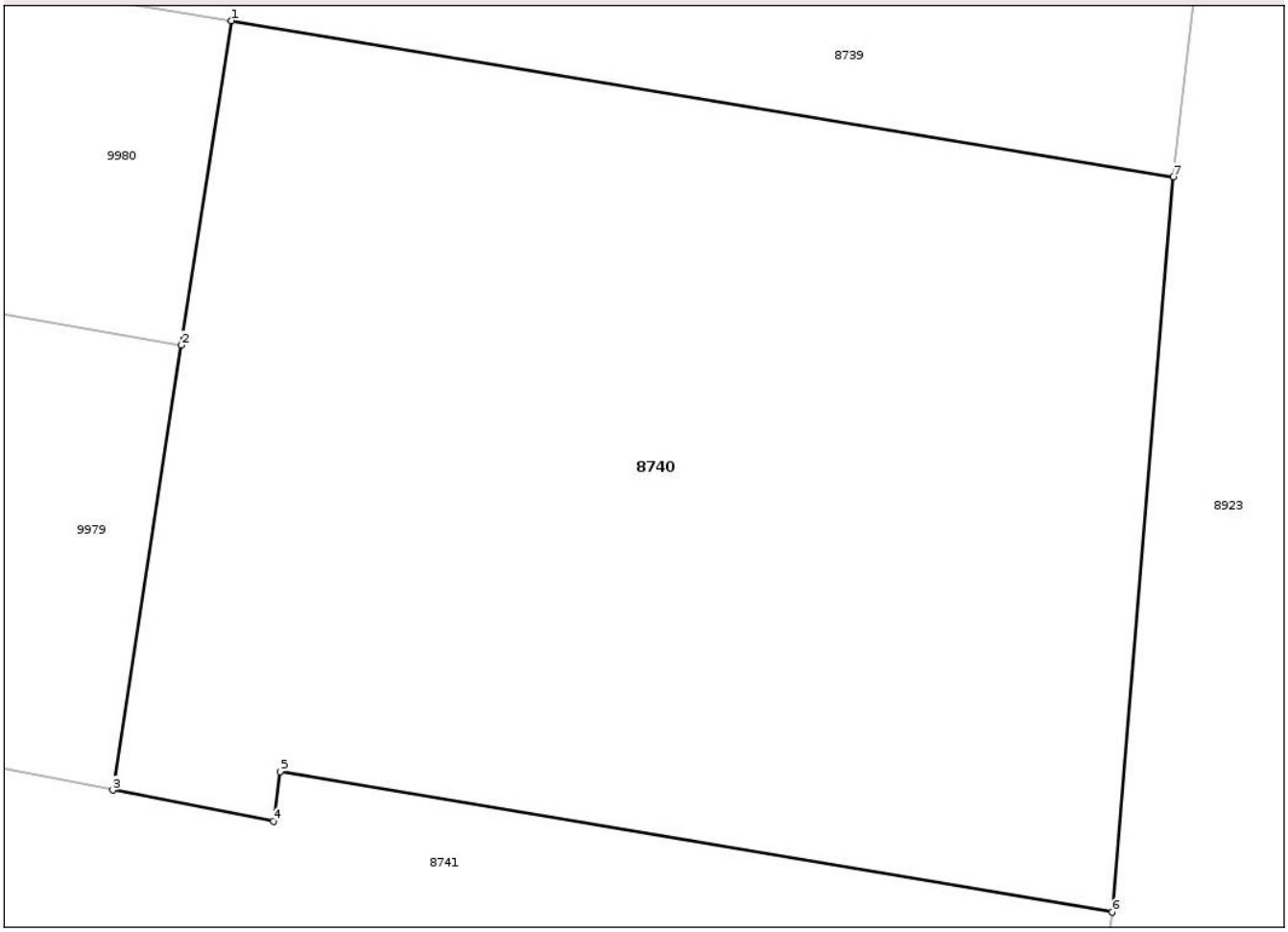

Date referitoare la teren

Crt	Categorie folosință	Intra vilan	Suprafaţa (mp)	Tarla	Parcelă	Nr. topo	Observaţii / Referinţe
1	arabil	DA	1.181	31	23,24	-	

Lungime Segmente
1) Valorile lungimilor segmentelor sunt obţinute din proiecţie în plan.

Punct început	X / Y	Punct sfârşit	X / Y	Lungime segment (** (m)
1	383.015,708 280.193,014	2	383.013,689 280.179,95	13.219
2	383.013,689 280.179,95	3	383.010,921 280.162,032	18.131
3	383.010,921 280.162,032	4	383.017,403 280.160,774	6.603
4	383.017,403 280.160,774	5	383.017,663 280.162,774	2.017
5	383.017,663 280.162,774	6	383.051,213 280.157,114	34.024

Document care conține date cu caracter personal, protejat de prevederile Regulamentului (UE) nr. 679/2016 și Legii 190/2018

Punct început	X / Y	Punct sfârşit	X / Y	Lungime segment (** (m)
6	383.051,213 280.157,114	7	383.053,682 280.186,722	29.711
7	383.053,682 280.186,722	1	383.015,708 280.193,014	38.492

** Lungimile segmentelor sunt determinate în planul de proiecţie Stereo 70 şi sunt rotunjite la 1 milimetru.
*** Distanţa dintre puncte este formată din segmente cumulate ce sunt mai mici decât valoarea 1 milimetru.

Document care conține date cu caracter personal, protejat de prevederile Regulamentului (UE) nr. 679/2016 și Legii 190/2018

DATE DESPRE IMOBILUL NR. 8741

Oficiul de Cadastru şi Publicitate Imobiliară DOLJ
Biroul de Cadastru şi Publicitate Imobiliară Craiova

A. Partea I. Descrierea imobilului

TEREN Intravilan

Adresa: Loc. Urzicuta, Str Garii, Nr. 14, Jud. Dolj, T31, P25,26

Nr. Crt	Nr cadastral Nr. topografic	Suprafaţa* (mp)	Observaţii / Referinţe
A1		1.466	Sector cadastral:12 Teren imprejmuit;

Construcţii

Crt	Nr cadastral Nr. topografic	Adresa	Observaţii / Referinţe
A1.1		Loc. Urzicuta, Str Garii, Nr. 14, Jud. Dolj, T31, P25,26	Nr. niveluri:1; S. construita la sol:61 mp;
A1.2		Loc. Urzicuta, Str Garii, Nr. 14, Jud. Dolj, T31, P25,26	Nr. niveluri:1; S. construita la sol:53 mp;

B. Partea II. Proprietari şi acte

Inscrieri privitoare la dreptul de proprietate şi alte drepturi reale		Referinţe
/		
Act Notarial nr. CM 114, din 07/12/2015 emis de BIN GIURCAN TITU;		
B1	Intabulare, drept de PROPRIETATE, dobandit prin Succesiune, cota actuala 1/1, cota initiala 1/1	A1, A1.1, A1.2
	1) **BADEA DORINA**	

C. Partea III. SARCINI .

Inscrieri privind dezmembramintele dreptului de proprietate, drepturi reale de garanţie şi sarcini	Referinţe
NU SUNT	

Document care conține date cu caracter personal, protejat de prevederile Regulamentului (UE) nr. 679/2016 și Legii 190/2018

Anexa Nr. 1 La Partea I

Teren

Nr cadastral	Suprafaţa (mp)*	Observaţii / Referinţe
	1.466	

* Suprafaţa este determinată in planul de proiecţie Stereo 70.

DETALII LINIARE IMOBIL

Date referitoare la teren

Crt	Categorie folosință	Intra vilan	Suprafaţa (mp)	Tarla	Parcelă	Nr. topo	Observaţii / Referinţe
1	curti constructii	DA	1.000	31	25	-	
2	arabil	DA	466	31	26	-	

Date referitoare la construcţii

Crt	Număr	Destinaţie construcţie	Supraf. (mp)	Situaţie juridică	Observaţii / Referinţe
A1.1		constructii de locuinte	61	Cu acte	Nr. niveluri:1; S. construita la sol:61 mp;
A1.2		constructii anexa	53	Cu acte	Nr. niveluri:1; S. construita la sol:53 mp;

Lungime Segmente
1) Valorile lungimilor segmentelor sunt obţinute din proiecţie în plan.

Punct început	X / Y	Punct sfârşit	X / Y	Lungime segment (** (m)
1	383.048,471 280.136,548	2	383.051,213 280.157,114	20.748
2	383.051,213 280.157,114	3	383.017,663 280.162,774	34.024

Document care conține date cu caracter personal, protejat de prevederile Regulamentului (UE) nr. 679/2016 și Legii 190/2018

Punct început	X / Y	Punct sfârşit	X / Y	Lungime segment (** (m)
3	383.017,663 280.162,774	4	383.017,403 280.160,774	2.017
4	383.017,403 280.160,774	5	383.010,921 280.162,032	6.603
5	383.010,921 280.162,032	6	382.979,198 280.168,186	32.314
6	382.979,198 280.168,186	7	382.977,187 280.147,977	20.309
7	382.977,187 280.147,977	1	383.048,471 280.136,548	72.194

** Lungimile segmentelor sunt determinate în planul de proiecţie Stereo 70 şi sunt rotunjite la 1 milimetru.
*** Distanţa dintre puncte este formată din segmente cumulate ce sunt mai mici decât valoarea 1 milimetru.

Document care conține date cu caracter personal, protejat de prevederile Regulamentului (UE) nr. 679/2016 și Legii 190/2018

DATE DESPRE IMOBILUL NR. 8742

Oficiul de Cadastru şi Publicitate Imobiliară DOLJ
Biroul de Cadastru şi Publicitate Imobiliară Craiova

A. Partea I. Descrierea imobilului

TEREN Intravilan

Adresa: Loc. Urzicuta, Str Garii, Nr. 12, Jud. Dolj, T31, P27,27/1

Nr. Crt	Nr cadastral Nr. topografic	Suprafaţa* (mp)	Observaţii / Referinţe
A1		894	Sector cadastral:12 Teren imprejmuit;

Construcţii

Crt	Nr cadastral Nr. topografic	Adresa	Observaţii / Referinţe
A1.1		Loc. Urzicuta, Str Garii, Nr. 12, Jud. Dolj, T31, P27,27/1	Nr. niveluri:1; S. construita la sol:104 mp;
A1.2		Loc. Urzicuta, Str Garii, Nr. 12, Jud. Dolj, T31, P27,27/1	Nr. niveluri:1; S. construita la sol:40 mp;
A1.3		Loc. Urzicuta, Str Garii, Nr. 12, Jud. Dolj, T31, P27,27/1	Nr. niveluri:1; S. construita la sol:54 mp;

B. Partea II. Proprietari şi acte

Inscrieri privitoare la dreptul de proprietate şi alte drepturi reale		Referinţe
/		
Act Administrativ nr. TDP 1458-19501, din 17/10/1999 emis de CJSDPAT DOLJ;		
B1	Intabulare, drept de PROPRIETATE, dobandit prin Reconstituire, cota actuala 1/1, cota initiala 1/1	A1
	1) **IRIMIA FLOREA**, LIPSA CNP	
Act Normativ nr. Legea 7, din 13/03/1996 emis de PARLAMENTUL ROMÂNIEI;		
B2	Intabulare, drept de PROPRIETATE, dobandit prin Lege, cota actuala 1/1, cota initiala 1/1	A1.1, A1.2, A1.3
	1) **IRIMIA FLOREA**, LIPSA CNP	

C. Partea III. SARCINI .

Inscrieri privind dezmembramintele dreptului de proprietate, drepturi reale de garanţie şi sarcini	Referinţe
NU SUNT	

Document care conține date cu caracter personal, protejat de prevederile Regulamentului (UE) nr. 679/2016 și Legii 190/2018

Anexa Nr. 1 La Partea I

Teren

Nr cadastral	Suprafaţa (mp)*	Observaţii / Referinţe
	894	

* Suprafaţa este determinată in planul de proiecţie Stereo 70.

DETALII LINIARE IMOBIL

Date referitoare la teren

Crt	Categorie folosință	Intra vilan	Suprafaţa (mp)	Tarla	Parcelă	Nr. topo	Observaţii / Referinţe
1	curti constructii	DA	800	31	27	-	
2	arabil	DA	94	31	27/1	-	

Date referitoare la construcţii

Crt	Număr	Destinaţie construcţie	Supraf. (mp)	Situaţie juridică	Observaţii / Referinţe
A1.1		constructii de locuinte	104	Cu acte	Nr. niveluri:1; S. construita la sol:104 mp;
A1.2		constructii anexa	40	Cu acte	Nr. niveluri:1; S. construita la sol:40 mp;
A1.3		constructii anexa	54	Cu acte	Nr. niveluri:1; S. construita la sol:54 mp;

Lungime Segmente

1) Valorile lungimilor segmentelor sunt obţinute din proiecţie în plan.

Punct început	X / Y	Punct sfârşit	X / Y	Lungime segment (** (m)
1	383.047,379 280.124,31	2	383.048,471 280.136,548	12.287

Document care conține date cu caracter personal, protejat de prevederile Regulamentului (UE) nr. 679/2016 și Legii 190/2018

Punct început	X / Y	Punct sfârşit	X / Y	Lungime segment (** (m)
2	383.048,471 280.136,548	3	382.977,187 280.147,977	72.194
3	382.977,187 280.147,977	4	382.975,553 280.135,003	13.076
4	382.975,553 280.135,003	5	383.013,446 280.129,841	38.243
5	383.013,446 280.129,841	6	383.013,475 280.130,19	0.35
6	383.013,475 280.130,19	1	383.047,379 280.124,31	34.41

** Lungimile segmentelor sunt determinate în planul de proiecţie Stereo 70 şi sunt rotunjite la 1 milimetru.
*** Distanţa dintre puncte este formată din segmente cumulate ce sunt mai mici decât valoarea 1 milimetru.

Document care conține date cu caracter personal, protejat de prevederile Regulamentului (UE) nr. 679/2016 și Legii 190/2018

DATE DESPRE IMOBILUL NR. 8743

Oficiul de Cadastru şi Publicitate Imobiliară DOLJ
Biroul de Cadastru şi Publicitate Imobiliară Craiova

A. Partea I. Descrierea imobilului

TEREN Intravilan

Adresa: Loc. Urzicuta, Str Garii, Nr. 10, Jud. Dolj, T31, P28

Nr. Crt	Nr cadastral Nr. topografic	Suprafaţa* (mp)	Observaţii / Referinţe
A1		874	Sector cadastral:12 Teren imprejmuit;

Construcţii

Crt	Nr cadastral Nr. topografic	Adresa	Observaţii / Referinţe
A1.1		Loc. Urzicuta, Str Garii, Nr. 10, Jud. Dolj, T31, P28	Nr. niveluri:1; S. construita la sol:94 mp;
A1.2		Loc. Urzicuta, Str Garii, Nr. 10, Jud. Dolj, T31, P28	Nr. niveluri:1; S. construita la sol:30 mp;
A1.3		Loc. Urzicuta, Str Garii, Nr. 10, Jud. Dolj, T31, P28	Nr. niveluri:1; S. construita la sol:35 mp;

B. Partea II. Proprietari şi acte

Inscrieri privitoare la dreptul de proprietate şi alte drepturi reale		Referinţe
/		
Hotarare Judecatoreasca nr. SC 2321, din 09/10/2012 emis de JUDECATORIA BAILESTI;		
B1	Intabulare, drept de PROPRIETATE, dobandit prin Conventie, cota actuala 1/1, cota initiala 1/1	A1
	1) **Irimia Ion**, LIPSA CNP	
Act Normativ nr. Legea 7, din 13/03/1996 emis de PARLAMENTUL ROMÂNIEI;		
B2	Intabulare, drept de PROPRIETATE, dobandit prin Lege, cota actuala 1/1, cota initiala 1/1	A1.1, A1.2, A1.3
	1) **Irimia Ion**, LIPSA CNP	

C. Partea III. SARCINI .

Inscrieri privind dezmembramintele dreptului de proprietate, drepturi reale de garanţie şi sarcini	Referinţe
NU SUNT	

Document care conține date cu caracter personal, protejat de prevederile Regulamentului (UE) nr. 679/2016 și Legii 190/2018

Anexa Nr. 1 La Partea I

Teren

Nr cadastral	Suprafaţa (mp)*	Observaţii / Referinţe
	874	

* Suprafaţa este determinată in planul de proiecţie Stereo 70.

DETALII LINIARE IMOBIL

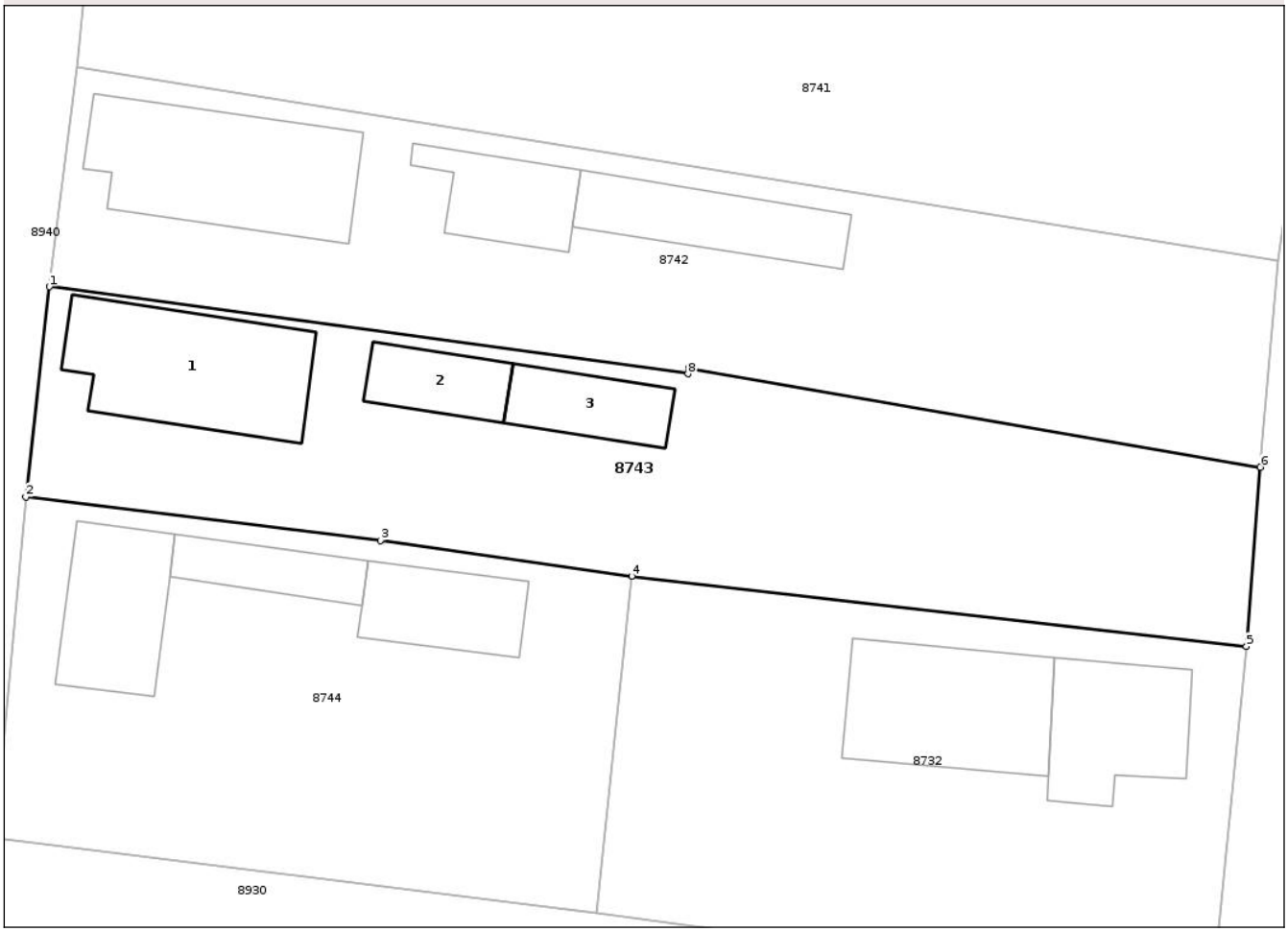

Date referitoare la teren

Crt	Categorie folosință	Intra vilan	Suprafaţa (mp)	Tarla	Parcelă	Nr. topo	Observaţii / Referinţe
1	curti constructii	DA	874	31	28	-	

Date referitoare la construcţii

Crt	Număr	Destinaţie construcţie	Supraf. (mp)	Situaţie juridică	Observaţii / Referinţe
A1.1		constructii de locuinte	94	Cu acte	Nr. niveluri:1; S. construita la sol:94 mp;
A1.2		constructii anexa	30	Cu acte	Nr. niveluri:1; S. construita la sol:30 mp;
A1.3		constructii anexa	35	Cu acte	Nr. niveluri:1; S. construita la sol:35 mp;

Lungime Segmente

1) Valorile lungimilor segmentelor sunt obţinute din proiecţie în plan.

Punct început	X / Y	Punct sfârşit	X / Y	Lungime segment (** (m)
1	382.975,553 280.135,003	2	382.974,166 280.122,545	12.535
2	382.974,166 280.122,545	3	382.995,187 280.119,961	21.179

Document care conține date cu caracter personal, protejat de prevederile Regulamentului (UE) nr. 679/2016 și Legii 190/2018

Punct început	X / Y	Punct sfârşit	X / Y	Lungime segment (** (m)
3	382.995,187 280.119,961	4	383.010,092 280.117,846	15.054
4	383.010,092 280.117,846	5	383.046,556 280.113,698	36.699
5	383.046,556 280.113,698	6	383.047,379 280.124,31	10.644
6	383.047,379 280.124,31	7	383.013,475 280.130,19	34.41
7	383.013,475 280.130,19	8	383.013,446 280.129,841	0.35
8	383.013,446 280.129,841	1	382.975,553 280.135,003	38.243

** Lungimile segmentelor sunt determinate în planul de proiecţie Stereo 70 şi sunt rotunjite la 1 milimetru.
*** Distanţa dintre puncte este formată din segmente cumulate ce sunt mai mici decât valoarea 1 milimetru.

Document care conține date cu caracter personal, protejat de prevederile Regulamentului (UE) nr. 679/2016 și Legii 190/2018

DATE DESPRE IMOBILUL NR. 8744

Oficiul de Cadastru şi Publicitate Imobiliară DOLJ
Biroul de Cadastru şi Publicitate Imobiliară Craiova

A. Partea I. Descrierea imobilului

TEREN Intravilan

Adresa: Loc. Urzicuta, Str Garii, Nr. 8, Jud. Dolj, T31, P29

Nr. Crt	Nr cadastral Nr. topografic	Suprafaţa* (mp)	Observaţii / Referinţe
A1		732	Sector cadastral:12 Teren imprejmuit;

Construcţii

Crt	Nr cadastral Nr. topografic	Adresa	Observaţii / Referinţe
A1.1		Loc. Urzicuta, Str Garii, Nr. 8, Jud. Dolj, T31, P29	Nr. niveluri:1; S. construita la sol:58 mp;
A1.2		Loc. Urzicuta, Str Garii, Nr. 8, Jud. Dolj, T31, P29	Nr. niveluri:1; S. construita la sol:30 mp;
A1.3		Loc. Urzicuta, Str Garii, Nr. 8, Jud. Dolj, T31, P29	Nr. niveluri:1; S. construita la sol:44 mp;

B. Partea II. Proprietari şi acte

Inscrieri privitoare la dreptul de proprietate şi alte drepturi reale		Referinţe
/		
Act Administrativ nr. TDP 541-9623, din 23/11/1994 emis de CJSDPAT DOLJ;		
B1	Intabulare, drept de PROPRIETATE, dobandit prin Reconstituire, cota actuala 1/1, cota initiala 1/1	A1
	1) **MICULESCU NICOLAE**, LIPSA CNP	
Act Administrativ nr. Adeverința 2890, din 15/07/2025 emis de PRIMĂRIA COMUNEI URZICUȚA (art.13 alin. 17);		
B2	Se noteaza posesia terenului de sub A1 in favoarea lui MIU ELENA	A1
	1) **MIU ELENA**	
Act Normativ nr. Legea 7, din 13/03/1996 emis de PARLAMENTUL ROMÂNIEI;		
B3	Intabulare, drept de PROPRIETATE, dobandit prin Lege, cota actuala 1/1, cota initiala 1/1	A1.1, A1.2, A1.3
	1) **MIU ELENA**, LIPSA CNP	

C. Partea III. SARCINI .

Inscrieri privind dezmembramintele dreptului de proprietate, drepturi reale de garanţie şi sarcini	Referinţe
NU SUNT	

Document care conține date cu caracter personal, protejat de prevederile Regulamentului (UE) nr. 679/2016 și Legii 190/2018

Anexa Nr. 1 La Partea I

Teren

Nr cadastral	Suprafaţa (mp)*	Observaţii / Referinţe
	732	

* Suprafaţa este determinată in planul de proiecţie Stereo 70.

DETALII LINIARE IMOBIL

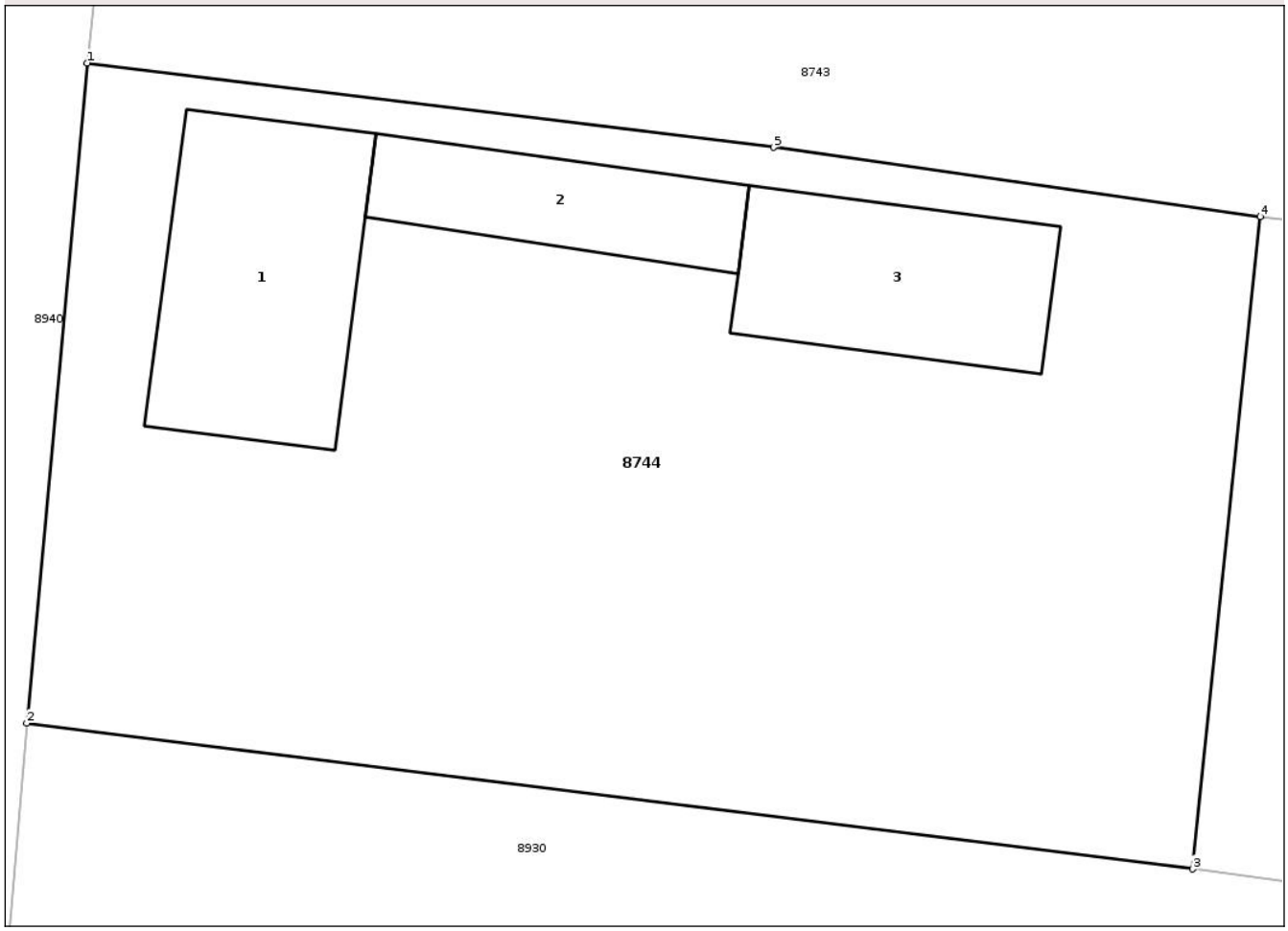

Date referitoare la teren

Crt	Categorie folosință	Intra vilan	Suprafaţa (mp)	Tarla	Parcelă	Nr. topo	Observaţii / Referinţe
1	curti constructii	DA	732	31	29	-	

Date referitoare la construcţii

Crt	Număr	Destinaţie construcţie	Supraf. (mp)	Situaţie juridică	Observaţii / Referinţe
A1.1		constructii de locuinte	58	Cu acte	Nr. niveluri:1; S. construita la sol:58 mp;
A1.2		constructii anexa	30	Cu acte	Nr. niveluri:1; S. construita la sol:30 mp;
A1.3		constructii anexa	44	Cu acte	Nr. niveluri:1; S. construita la sol:44 mp;

Lungime Segmente

1) Valorile lungimilor segmentelor sunt obţinute din proiecţie în plan.

Punct început	X / Y	Punct sfârşit	X / Y	Lungime segment (** (m)
1	382.974,166 280.122,545	2	382.972,31 280.102,335	20.295
2	382.972,31 280.102,335	3	383.008,022 280.097,872	35.99

Document care conține date cu caracter personal, protejat de prevederile Regulamentului (UE) nr. 679/2016 și Legii 190/2018

Punct început	X / Y	Punct sfârşit	X / Y	Lungime segment (** (m)
3	383.008,022 280.097,872	4	383.010,092 280.117,846	20.081
4	383.010,092 280.117,846	5	382.995,187 280.119,961	15.054
5	382.995,187 280.119,961	1	382.974,166 280.122,545	21.179

** Lungimile segmentelor sunt determinate în planul de proiecţie Stereo 70 şi sunt rotunjite la 1 milimetru.
*** Distanţa dintre puncte este formată din segmente cumulate ce sunt mai mici decât valoarea 1 milimetru.

Document care conține date cu caracter personal, protejat de prevederile Regulamentului (UE) nr. 679/2016 și Legii 190/2018

DATE DESPRE IMOBILUL NR. 8903

Oficiul de Cadastru şi Publicitate Imobiliară DOLJ
Biroul de Cadastru şi Publicitate Imobiliară Craiova

A. Partea I. Descrierea imobilului

TEREN Intravilan

Adresa: Loc. Urzicuta, Str Cimitirului, Jud. Dolj, tronson I

Nr. Crt	Nr cadastral Nr. topografic	Suprafaţa* (mp)	Observaţii / Referinţe
A1	34444	9.290	Sector cadastral:12 Teren imprejmuit; Teren intravilan imprejmuit cu gard de lemn, gard plasa sarma, gard beton, gard metal

B. Partea II. Proprietari şi acte

Inscrieri privitoare la dreptul de proprietate şi alte drepturi reale		Referinţe
189241 / 23/09/2020		
Act Normativ nr. HG NR.965, din 18/09/2002 emis de GUVERNUL ROMANIEI , Referat de legalitate nr. (r. 15965,16122,16353,16123/30.01.2012, HCL nr. 46/28.11.2011 emisa de Consiliul Local URZICUTA , Adeverinta nr. 6860/23.09.2020);		
B1	Intabulare, drept de PROPRIETATE, dobandit prin Lege, cota actuala 1/1, cota initiala 1/1	A1
	1) **COMUNA URZICUTA - DOMENIUL PUBLIC**, CIF:9999999999999, LIPSA CUI	

C. Partea III. SARCINI .

Inscrieri privind dezmembramintele dreptului de proprietate, drepturi reale de garanţie şi sarcini	Referinţe
NU SUNT	

Document care conține date cu caracter personal, protejat de prevederile Regulamentului (UE) nr. 679/2016 și Legii 190/2018

Anexa Nr. 1 La Partea I

Teren

Nr cadastral	Suprafaţa (mp)*	Observaţii / Referinţe
34444	9.290	Teren intravilan imprejmuit cu gard de lemn, gard plasa sarma, gard beton, gard metal

* Suprafaţa este determinată in planul de proiecţie Stereo 70.

DETALII LINIARE IMOBIL

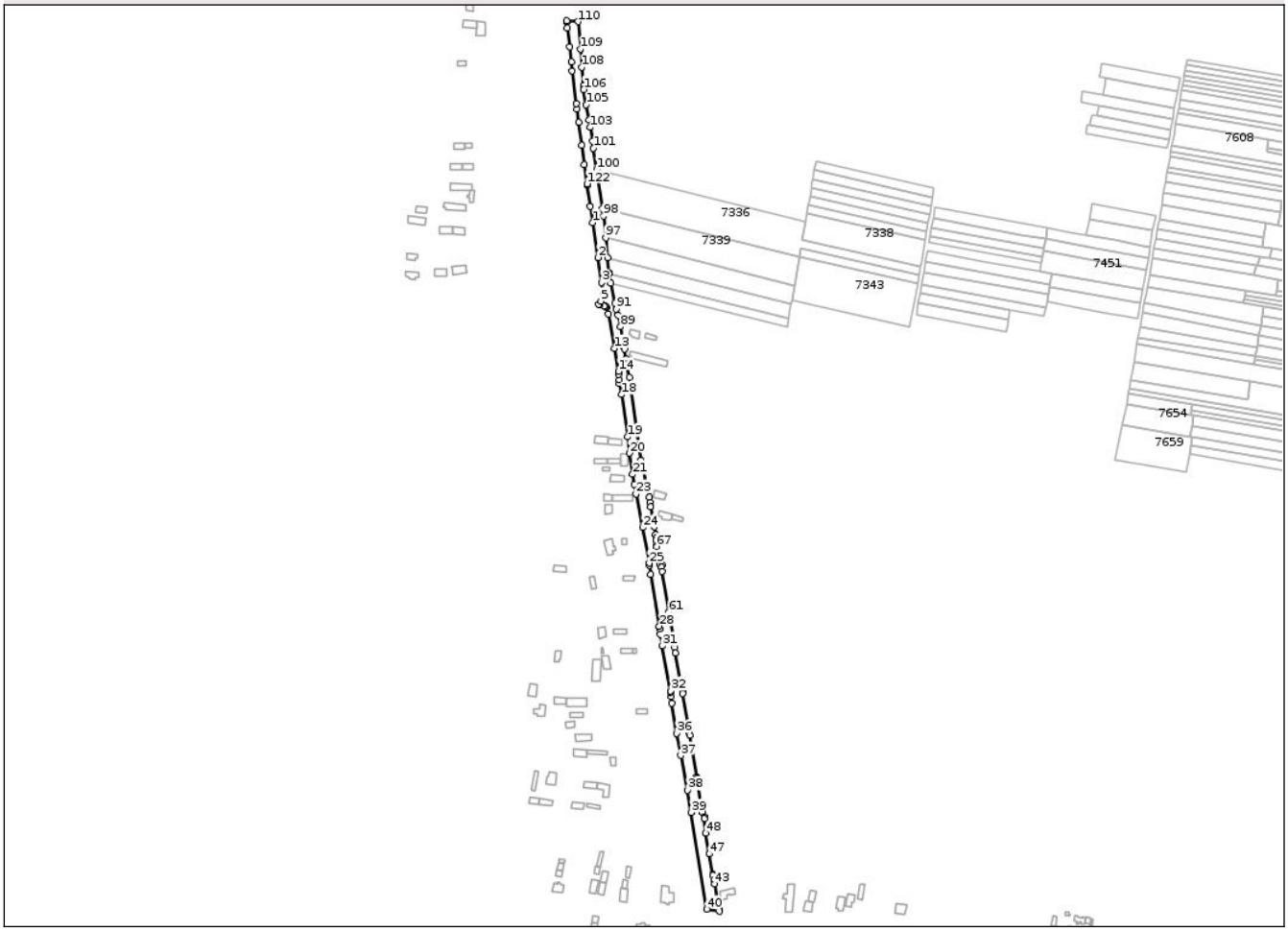

Date referitoare la teren

Crt	Categorie folosință	Intra vilan	Suprafaţa (mp)	Tarla	Parcelă	Nr. topo	Observaţii / Referinţe
1	drum	DA	9.290	-	-	-	Teren intravilan imprejmuit cu gard de lemn, gard plasa sarma, gard beton, gard metal

Lungime Segmente

1) Valorile lungimilor segmentelor sunt obţinute din proiecţie în plan.

Punct început	X / Y	Punct sfârşit	X / Y	Lungime segment
1	383.340,108 280.544,849	2	383.345,095 280.511,133	34.083
4	383.350,266 280.474,833	5	383.348,024 280.469,012	6.238
7	383.346,885 280.465,099	8	383.350,85 280.464,097	4.09
10	383.352,912 280.463,293	11	383.353,554 280.462,762	0.833
13	383.360,956 280.423,084	14	383.365,074 280.400,822	22.64

Punct început	X / Y	Punct sfârşit	X / Y	Lungime segment
2	383.345,095 280.511,133	3	383.348,461 280.486,807	24.558
5	383.348,024 280.469,012	6	383.345,783 280.465,845	3.88
8	383.350,85 280.464,097	9	383.352,107 280.463,94	1.267
11	383.353,554 280.462,762	12	383.355,216 280.456,255	6.716
14	383.365,074 280.400,822	15	383.365,286 280.397,877	2.953

Punct început	X / Y	Punct sfârşit	X / Y	Lungime segment
3	383.348,461 280.486,807	4	383.350,266 280.474,833	12.109
6	383.345,783 280.465,845	7	383.346,885 280.465,099	1.331
9	383.352,107 280.463,94	10	383.352,912 280.463,293	1.033
12	383.355,216 280.456,255	13	383.360,956 280.423,084	33.664
15	383.365,286 280.397,877	16	383.365,657 280.392,709	5.181

Document care conține date cu caracter personal, protejat de prevederile Regulamentului (UE) nr. 679/2016 și Legii 190/2018

Punct început	X / Y	Punct sfârşit	X / Y	Lungime segment
16	383.365,657 280.392,709	17	383.365,922 280.389,023	3.696
19	383.373,655 280.337,401	20	383.375,789 280.321,653	15.892
22	383.380,253 280.291,373	23	383.382,047 280.282,324	9.225
25	383.394,733 280.215,182	26	383.395,05 280.213,287	1.921
28	383.404,329 280.154,005	29	383.404,753 280.151,474	2.566
31	383.407,461 280.135,023	32	383.415,245 280.091,522	44.192
34	383.416,168 280.086,21	35	383.416,638 280.079,548	6.679
37	383.425,317 280.028,979	38	383.431,993 279.995,248	34.385
40	383.450,433 279.879,976	41	383.462,91 279.878,162	12.608
43	383.457,916 279.904,716	44	383.457,353 279.908,302	3.63
46	383.456,207 279.914,258	47	383.453,089 279.933,668	19.659
49	383.448,069 279.967,946	50	383.447,914 279.969,418	1.48
52	383.445,989 279.975,144	53	383.440,903 280.006,857	32.118
55	383.434,001 280.048,421	56	383.433,583 280.050,585	2.204
58	383.427,037 280.089,897	59	383.420,33 280.128,138	38.825
61	383.413,788 280.167,959	62	383.407,471 280.207,444	39.987
64	383.407,089 280.213,694	65	383.404,665 280.214,413	2.528
67	383.401,945 280.231,258	68	383.401,876 280.232,124	0.869
70	383.401,418 280.239,459	71	383.401,019 280.242,608	3.174
73	383.398,937 280.255,186	74	383.396,316 280.269,538	14.589
76	383.394,818 280.279,153	77	383.393,232 280.287,456	8.453
79	383.384,595 280.327,087	80	383.384,243 280.329,698	2.635
82	383.375,403 280.395,215	83	383.373,26 280.406,092	11.086
85	383.372,188 280.412,894	86	383.370,658 280.422,309	9.539
88	383.369,723 280.428,585	89	383.366,947 280.444,09	15.752
91	383.363,044 280.461,077	92	383.361,696 280.467,194	6.264
94	383.355,965 280.495,554	95	383.355,831 280.496,374	0.831
97	383.352,594 280.530,164	98	383.350,578 280.551,216	21.148
100	383.343,833 280.596,285	101	383.340,732 280.617,01	20.956
103	383.337,473 280.637,104	104	383.336,225 280.644,511	7.511
106	383.331,297 280.673,755	107	383.330,985 280.677,427	3.685
109	383.327,958 280.713,058	110	383.325,719 280.739,411	26.448
112	383.314,82 280.738,99	113	383.315,447 280.733,52	5.506

Punct început	X / Y	Punct sfârşit	X / Y	Lungime segment
17	383.365,922 280.389,023	18	383.368,016 280.378,415	10.813
20	383.375,789 280.321,653	21	383.378,57 280.301,132	20.709
23	383.382,047 280.282,324	24	383.388,505 280.249,706	33.251
26	383.395,05 280.213,287	27	383.396,285 280.204,418	8.955
29	383.404,753 280.151,474	30	383.405,611 280.146,55	4.998
32	383.415,245 280.091,522	33	383.415,544 280.090,102	1.451
35	383.416,638 280.079,548	36	383.421,498 280.050,254	29.694
38	383.431,993 279.995,248	39	383.435,41 279.973,721	21.797
41	383.462,91 279.878,162	42	383.462,47 279.879,989	1.879
44	383.457,353 279.908,302	45	383.456,38 279.912,771	4.574
47	383.453,089 279.933,668	48	383.449,565 279.953,775	20.413
50	383.447,914 279.969,418	51	383.446,22 279.973,935	4.824
53	383.440,903 280.006,857	54	383.440,64 280.008,26	1.427
56	383.433,583 280.050,585	57	383.427,254 280.088,869	38.804
59	383.420,33 280.128,138	60	383.419,356 280.133,333	5.286
62	383.407,471 280.207,444	63	383.406,897 280.211,334	3.932
65	383.404,665 280.214,413	66	383.403,372 280.221,914	7.612
68	383.401,876 280.232,124	69	383.401,422 280.236,804	4.702
71	383.401,019 280.242,608	72	383.399,863 280.250,255	7.734
74	383.396,316 280.269,538	75	383.395,684 280.273,989	4.496
77	383.393,232 280.287,456	78	383.386,865 280.314,836	28.111
80	383.384,243 280.329,698	81	383.376,368 280.388,065	58.896
83	383.373,26 280.406,092	84	383.373,061 280.407,939	1.858
86	383.370,658 280.422,309	87	383.370,482 280.424,017	1.717
89	383.366,947 280.444,09	90	383.364,295 280.455,401	11.618
92	383.361,696 280.467,194	93	383.357,519 280.486,145	19.406
95	383.355,831 280.496,374	96	383.354,468 280.510,608	14.299
98	383.350,578 280.551,216	99	383.349,552 280.558,075	6.935
101	383.340,732 280.617,01	102	383.339,728 280.623,719	6.784
104	383.336,225 280.644,511	105	383.333,794 280.658,935	14.627
107	383.330,985 280.677,427	108	383.329,453 280.695,461	18.099
110	383.325,719 280.739,411	111	383.314,66 280.740,382	11.102
113	383.315,447 280.733,52	114	383.317,558 280.715,115	18.526

Punct început	X / Y	Punct sfârşit	X / Y	Lungime segment
18	383.368,016 280.378,415	19	383.373,655 280.337,401	41.4
21	383.378,57 280.301,132	22	383.380,253 280.291,373	9.903
24	383.388,505 280.249,706	25	383.394,733 280.215,182	35.081
27	383.396,285 280.204,418	28	383.404,329 280.154,005	51.051
30	383.405,611 280.146,55	31	383.407,461 280.135,023	11.675
33	383.415,544 280.090,102	34	383.416,168 280.086,21	3.942
36	383.421,498 280.050,254	37	383.425,317 280.028,979	21.615
39	383.435,41 279.973,721	40	383.450,433 279.879,976	94.941
42	383.462,47 279.879,989	43	383.457,916 279.904,716	25.143
45	383.456,38 279.912,771	46	383.456,207 279.914,258	1.497
48	383.449,565 279.953,775	49	383.448,069 279.967,946	14.25
51	383.446,22 279.973,935	52	383.445,989 279.975,144	1.231
54	383.440,64 280.008,26	55	383.434,001 280.048,421	40.706
57	383.427,254 280.088,869	58	383.427,037 280.089,897	1.051
60	383.419,356 280.133,333	61	383.413,788 280.167,959	35.071
63	383.406,897 280.211,334	64	383.407,089 280.213,694	2.368
66	383.403,372 280.221,914	67	383.401,945 280.231,258	9.452
69	383.401,422 280.236,804	70	383.401,418 280.239,459	2.655
72	383.399,863 280.250,255	73	383.398,937 280.255,186	5.017
75	383.395,684 280.273,989	76	383.394,818 280.279,153	5.236
78	383.386,865 280.314,836	79	383.384,595 280.327,087	12.46
81	383.376,368 280.388,065	82	383.375,403 280.395,215	7.215
84	383.373,061 280.407,939	85	383.372,188 280.412,894	5.031
87	383.370,482 280.424,017	88	383.369,723 280.428,585	4.631
90	383.364,295 280.455,401	91	383.363,044 280.461,077	5.812
93	383.357,519 280.486,145	94	383.355,965 280.495,554	9.536
96	383.354,468 280.510,608	97	383.352,594 280.530,164	19.646
99	383.349,552 280.558,075	100	383.343,833 280.596,285	38.636
102	383.339,728 280.623,719	103	383.337,473 280.637,104	13.574
105	383.333,794 280.658,935	106	383.331,297 280.673,755	15.029
108	383.329,453 280.695,461	109	383.327,958 280.713,058	17.66
111	383.314,66 280.740,382	112	383.314,82 280.738,99	1.401
114	383.317,558 280.715,115	115	383.319,205 280.700,761	14.448

Document care conține date cu caracter personal, protejat de prevederile Regulamentului (UE) nr. 679/2016 și Legii 190/2018

Punct început	X / Y	Punct sfârşit	X / Y	Lungime segment
115	383.319,205 280.700,761	116	383.320,216 280.691,943	8.876
118	383.324,789 280.654,574	119	383.326,461 280.641,787	12.896
121	383.331,798 280.601,026	122	383.334,537 280.582,513	18.715
124	383.337,747 280.560,808	1	383.340,108 280.544,849	16.133

Punct început	X / Y	Punct sfârşit	X / Y	Lungime segment
116	383.320,216 280.691,943	117	383.324,06 280.660,362	31.814
119	383.326,461 280.641,787	120	383.329,354 280.619,697	22.279
122	383.334,537 280.582,513	123	383.334,736 280.581,166	1.362

Punct început	X / Y	Punct sfârşit	X / Y	Lungime segment
117	383.324,06 280.660,362	118	383.324,789 280.654,574	5.834
120	383.329,354 280.619,697	121	383.331,798 280.601,026	18.83
123	383.334,736 280.581,166	124	383.337,747 280.560,808	20.579

** Lungimile segmentelor sunt determinate în planul de proiecţie Stereo 70 şi sunt rotunjite la 1 milimetru.
*** Distanţa dintre puncte este formată din segmente cumulate ce sunt mai mici decât valoarea 1 milimetru.

Document care conține date cu caracter personal, protejat de prevederile Regulamentului (UE) nr. 679/2016 și Legii 190/2018

DATE DESPRE IMOBILUL NR. 8906

Oficiul de Cadastru şi Publicitate Imobiliară DOLJ
Biroul de Cadastru şi Publicitate Imobiliară Craiova

A. Partea I. Descrierea imobilului

TEREN Intravilan

Adresa: Loc. Urzicuta, Str Cimitirului, Jud. Dolj, TRONSON II

Nr. Crt	Nr cadastral Nr. topografic	Suprafaţa* (mp)	Observaţii / Referinţe
A1	34443	1.509	Sector cadastral:12 Teren imprejmuit; Teren intravilan imprejmuit cu gard de lemn, gard beton, gard metal

B. Partea II. Proprietari şi acte

Inscrieri privitoare la dreptul de proprietate şi alte drepturi reale		Referinţe
189301 / 23/09/2020		
Act Normativ nr. HG NR.965, din 18/09/2002 emis de GUVERNUL ROMANIEI (act administrativ nr ADEV NR. 6860 din 23.09.2020, emis de PRIMARIA COM. URZICUTA;act administrativ nr HCL NR.46 din 28.11.2011, emis de COMISIA LOCALA URZICUTA;act administrativ nr REFERAT din 30.01.2012, emis de PREFECTURA DOLJ);		
B1	Intabulare, drept de PROPRIETATE, dobandit prin Lege, cota actuala 1/1, cota initiala 1/1	A1
	1) **COMUNA URZICUTA - DOMENIUL PUBLIC**, CIF:9999999999999, LIPSA CUI	

C. Partea III. SARCINI .

Inscrieri privind dezmembramintele dreptului de proprietate, drepturi reale de garanţie şi sarcini	Referinţe
NU SUNT	

Document care conține date cu caracter personal, protejat de prevederile Regulamentului (UE) nr. 679/2016 și Legii 190/2018

Anexa Nr. 1 La Partea I

Teren

Nr cadastral	Suprafaţa (mp)*	Observaţii / Referinţe
34443	1.509	Teren intravilan imprejmuit cu gard de lemn, gard beton, gard metal

* Suprafaţa este determinată in planul de proiecţie Stereo 70.

DETALII LINIARE IMOBIL

Date referitoare la teren

Crt	Categorie folosință	Intra vilan	Suprafaţa (mp)	Tarla	Parcelă	Nr. topo	Observaţii / Referinţe
1	drum	DA	1.509	-	-	-	Teren intravilan imprejmuit cu gard de lemn, gard beton, gard metal

Lungime Segmente
1) Valorile lungimilor segmentelor sunt obţinute din proiecţie în plan.

Punct început	X / Y	Punct sfârşit	X / Y	Lungime segment (** (m)
1	383.415,245 280.091,522	2	383.387,814 280.093,091	27.476
2	383.387,814 280.093,091	3	383.366,71 280.094,638	21.161
3	383.366,71 280.094,638	4	383.351,24 280.095,702	15.507
4	383.351,24 280.095,702	5	383.332,668 280.097,145	18.628
5	383.332,668 280.097,145	6	383.299,095 280.099,273	33.64

Document care conține date cu caracter personal, protejat de prevederile Regulamentului (UE) nr. 679/2016 și Legii 190/2018

Punct început	X / Y	Punct sfârşit	X / Y	Lungime segment (** (m)
6	383.299,095 280.099,273	7	383.296,151 280.079,174	20.313
7	383.296,151 280.079,174	8	383.294,38 280.060,528	18.73
8	383.294,38 280.060,528	9	383.298,548 280.060,133	4.187
9	383.298,548 280.060,133	10	383.301,827 280.087,756	27.817
10	383.301,827 280.087,756	11	383.361,115 280.083,049	59.475
11	383.361,115 280.083,049	12	383.416,638 280.079,548	55.633
12	383.416,638 280.079,548	13	383.416,168 280.086,21	6.679
13	383.416,168 280.086,21	14	383.415,544 280.090,102	3.942
14	383.415,544 280.090,102	1	383.415,245 280.091,522	1.451

** Lungimile segmentelor sunt determinate în planul de proiecţie Stereo 70 şi sunt rotunjite la 1 milimetru.
*** Distanţa dintre puncte este formată din segmente cumulate ce sunt mai mici decât valoarea 1 milimetru.

Document care conține date cu caracter personal, protejat de prevederile Regulamentului (UE) nr. 679/2016 și Legii 190/2018

DATE DESPRE IMOBILUL NR. 8907

Oficiul de Cadastru şi Publicitate Imobiliară DOLJ
Biroul de Cadastru şi Publicitate Imobiliară Craiova

A. Partea I. Descrierea imobilului

TEREN Intravilan

Adresa: Loc. Urzicuta, Str Prunilor, Jud. Dolj

Nr. Crt	Nr cadastral Nr. topografic	Suprafaţa* (mp)	Observaţii / Referinţe
A1	34820	2.545	Sector cadastral:12 Teren imprejmuit;

B. Partea II. Proprietari şi acte

Inscrieri privitoare la dreptul de proprietate şi alte drepturi reale		Referinţe
165798 / 12/07/2024		
Act Administrativ nr. HCL nr.46, din 28/11/2011 emis de Consiliul Local Urzicuta + anexa nr 1 (act administrativ nr ADEVERINTA NR.3445 din 11.07.2024, emis de PRIMARIA COM. URZICUTA;act normativ nr HG nr.965 din 18.09.2002, emis de GUVERNUL ROMANIEI + anexa nr 95;act administrativ nr REFERAT NR. 15965-16122-16353-16123 din 30.01.2012, emis de INSTITUTIA PREFECTULUI DOLJ);		
B1	Intabulare, drept de PROPRIETATE, dobandit prin Lege, cota actuala 1/1, cota initiala 1/1	A1
	1) **COMUNA URZICUTA**, CIF:5046726, domeniul public	

C. Partea III. SARCINI .

Inscrieri privind dezmembramintele dreptului de proprietate, drepturi reale de garanţie şi sarcini	Referinţe
NU SUNT	

Anexa Nr. 1 La Partea I

Teren

Nr cadastral	Suprafaţa (mp)*	Observaţii / Referinţe
34820	2.545	

* Suprafaţa este determinată in planul de proiecţie Stereo 70.

DETALII LINIARE IMOBIL

Date referitoare la teren

Crt	Categorie folosință	Intra vilan	Suprafaţa (mp)	Tarla	Parcelă	Nr. topo	Observaţii / Referinţe
1	drum	DA	2.545	-	-	-	

Lungime Segmente

1) Valorile lungimilor segmentelor sunt obţinute din proiecţie în plan.

Punct început	X / Y	Punct sfârşit	X / Y	Lungime segment (** (m)
1	383.157,917 280.244,863	2	383.157,012 280.234,618	10.285
3	383.158,613 280.236,192	4	383.172,658 280.234,614	14.133
5	383.229,09 280.224,61	6	383.240,868 280.223,144	11.869
7	383.265,597 280.219,658	8	383.285,651 280.217,041	20.224
9	383.315,71 280.214,256	10	383.344,333 280.210,833	28.827

Punct început	X / Y	Punct sfârşit	X / Y	Lungime segment (** (m)
2	383.157,012 280.234,618	3	383.158,613 280.236,192	2.245
4	383.172,658 280.234,614	5	383.229,09 280.224,61	57.312
6	383.240,868 280.223,144	7	383.265,597 280.219,658	24.973
8	383.285,651 280.217,041	9	383.315,71 280.214,256	30.188
10	383.344,333 280.210,833	11	383.363,777 280.208,505	19.583

Document care conține date cu caracter personal, protejat de prevederile Regulamentului (UE) nr. 679/2016 și Legii 190/2018

Punct început	X / Y	Punct sfârşit	X / Y	Lungime segment (** (m)
11	383.363,777 280.208,505	12	383.396,285 280.204,418	32.764
13	383.395,05 280.213,287	14	383.394,733 280.215,182	1.921
15	383.353,179 280.220,459	16	383.321,114 280.224,507	32.32
17	383.295,561 280.228,173	18	383.259,983 280.232,22	35.807
19	383.219,275 280.237,056	20	383.213,436 280.237,753	5.88
21	383.195,908 280.239,793	1	383.157,917 280.244,863	38.328

Punct început	X / Y	Punct sfârşit	X / Y	Lungime segment (** (m)
12	383.396,285 280.204,418	13	383.395,05 280.213,287	8.955
14	383.394,733 280.215,182	15	383.353,179 280.220,459	41.888
16	383.321,114 280.224,507	17	383.295,561 280.228,173	25.815
18	383.259,983 280.232,22	19	383.219,275 280.237,056	40.994
20	383.213,436 280.237,753	21	383.195,908 280.239,793	17.646

** Lungimile segmentelor sunt determinate în planul de proiecţie Stereo 70 şi sunt rotunjite la 1 milimetru.
*** Distanţa dintre puncte este formată din segmente cumulate ce sunt mai mici decât valoarea 1 milimetru.

Document care conține date cu caracter personal, protejat de prevederile Regulamentului (UE) nr. 679/2016 și Legii 190/2018

DATE DESPRE IMOBILUL NR. 8908

Oficiul de Cadastru şi Publicitate Imobiliară DOLJ
Biroul de Cadastru şi Publicitate Imobiliară Craiova

A. Partea I. Descrierea imobilului

TEREN Intravilan

Adresa: Loc. Urzicuta, Str Cimitirului, Jud. Dolj, Tronson 3

Nr. Crt	Nr cadastral Nr. topografic	Suprafaţa* (mp)	Observaţii / Referinţe
A1	34815	2.177	Sector cadastral:12 Teren imprejmuit;

B. Partea II. Proprietari şi acte

Inscrieri privitoare la dreptul de proprietate şi alte drepturi reale		Referinţe
165700 / 12/07/2024		
Act Normativ nr. Hotarare de Guvern nr.965, din 05/09/2002 emis de GUVERNUL ROMANIEI (act administrativ nr Hotarare Consiliul Local nr.46 din 28.11.2011, emis de Consiliul Local Urzicuta;act administrativ nr REFERAT NR.15965-16122-16353-16123 din 30.01.2012, emis de INSTITUTIA PREFECTULUI DOLJ;act administrativ nr ADEVERINTA NR.3438 din 10.07.2024, emis de PRIMARIA COM. URZICUTA);		
B1	Intabulare, drept de PROPRIETATE, dobandit prin Lege, cota actuala 1/1, cota initiala 1/1	A1
	1) **COMUNA URZICUTA**, CIF:5046726, DOMENIUL PUBLIC	

C. Partea III. SARCINI .

Inscrieri privind dezmembramintele dreptului de proprietate, drepturi reale de garanţie şi sarcini	Referinţe
NU SUNT	

Anexa Nr. 1 La Partea I

Teren

Nr cadastral	Suprafaţa (mp)*	Observaţii / Referinţe
34815	2.177	

* Suprafaţa este determinată in planul de proiecţie Stereo 70.

DETALII LINIARE IMOBIL

Date referitoare la teren

Crt	Categorie folosință	Intra vilan	Suprafaţa (mp)	Tarla	Parcelă	Nr. topo	Observaţii / Referinţe
1	drum	DA	2.177	-	-	-	

Lungime Segmente

1) Valorile lungimilor segmentelor sunt obţinute din proiecţie în plan.

Punct început	X / Y	Punct sfârşit	X / Y	Lungime segment (** (m)
1	383.288,306 280.402,738	2	383.268,178 280.403,432	20.14
3	383.247,316 280.404,584	4	383.225,986 280.405,22	21.339
5	383.205,76 280.405,99	6	383.190,287 280.406,365	15.478
7	383.177,95 280.406,862	8	383.176,925 280.408,538	1.965
9	383.175,461 280.396,267	10	383.226,591 280.393,814	51.189

Punct început	X / Y	Punct sfârşit	X / Y	Lungime segment (** (m)
2	383.268,178 280.403,432	3	383.247,316 280.404,584	20.894
4	383.225,986 280.405,22	5	383.205,76 280.405,99	20.241
6	383.190,287 280.406,365	7	383.177,95 280.406,862	12.347
8	383.176,925 280.408,538	9	383.175,461 280.396,267	12.358
10	383.226,591 280.393,814	11	383.250,215 280.392,982	23.639

Document care conține date cu caracter personal, protejat de prevederile Regulamentului (UE) nr. 679/2016 și Legii 190/2018

Punct început	X / Y	Punct sfârşit	X / Y	Lungime segment (** (m)
11	383.250,215 280.392,982	12	383.288,859 280.391,22	38.684
13	383.314,033 280.390,279	14	383.322,658 280.389,725	8.643
15	383.344,451 280.389,499	16	383.365,922 280.389,023	21.476
17	383.365,657 280.392,709	18	383.365,286 280.397,877	5.181
19	383.365,074 280.400,822	20	383.337,984 280.401,504	27.099
21	383.303,532 280.402,431	1	383.288,306 280.402,738	15.229

Punct început	X / Y	Punct sfârşit	X / Y	Lungime segment (** (m)
12	383.288,859 280.391,22	13	383.314,033 280.390,279	25.192
14	383.322,658 280.389,725	15	383.344,451 280.389,499	21.794
16	383.365,922 280.389,023	17	383.365,657 280.392,709	3.696
18	383.365,286 280.397,877	19	383.365,074 280.400,822	2.953
20	383.337,984 280.401,504	21	383.303,532 280.402,431	34.464

** Lungimile segmentelor sunt determinate în planul de proiecţie Stereo 70 şi sunt rotunjite la 1 milimetru.
*** Distanţa dintre puncte este formată din segmente cumulate ce sunt mai mici decât valoarea 1 milimetru.

Document care conține date cu caracter personal, protejat de prevederile Regulamentului (UE) nr. 679/2016 și Legii 190/2018

DATE DESPRE IMOBILUL NR. 8909

Oficiul de Cadastru şi Publicitate Imobiliară DOLJ
Biroul de Cadastru şi Publicitate Imobiliară Craiova

A. Partea I. Descrierea imobilului

TEREN Intravilan

Adresa: Loc. Urzicuta, Str Amza Pelea, Jud. Dolj, Tronson 2

Nr. Crt	Nr cadastral Nr. topografic	Suprafaţa* (mp)	Observaţii / Referinţe
A1	34798	3.961	Sector cadastral:12 Teren imprejmuit;

B. Partea II. Proprietari şi acte

Inscrieri privitoare la dreptul de proprietate şi alte drepturi reale		Referinţe
159649 / 04/07/2024		
Act Normativ nr. H.G. nr. 965, din 18/09/2002 emis de Guvernul Romaniei- Anexa nr. 95 - Inventarul (bunurilor care apartin domeniului public al comunei Urzicuta. act administrativ nr ADEVERINTA NR.3412 din 01.07.2024, emis de PRIMARIA COM. URZICUTA;act administrativ nr Referat nr. 1569-16122-16353-16123 din 30.01.2011, emis de Institutia Prefectului Judetului Dolj;act administrativ nr Hotarare Consiliul Local nr. 46 din 28.11.2011, emis de Consiliul Local Urzicuta);		
B1	Intabulare, drept de PROPRIETATE, dobandit prin Lege, cota actuala 1/1, cota initiala 1/1	A1
	1) **COMUNA URZICUTA**, CIF:5046726, DOMENIUL PUBLIC	

C. Partea III. SARCINI .

Inscrieri privind dezmembramintele dreptului de proprietate, drepturi reale de garanţie şi sarcini	Referinţe
NU SUNT	

Document care conține date cu caracter personal, protejat de prevederile Regulamentului (UE) nr. 679/2016 și Legii 190/2018

Anexa Nr. 1 La Partea I

Teren

Nr cadastral	Suprafaţa (mp)*	Observaţii / Referinţe
34798	3.961	

* Suprafaţa este determinată in planul de proiecţie Stereo 70.

DETALII LINIARE IMOBIL

Date referitoare la teren

Crt	Categorie folosință	Intra vilan	Suprafaţa (mp)	Tarla	Parcelă	Nr. topo	Observaţii / Referinţe
1	drum	DA	3.961	-	-	-	

Lungime Segmente

1) Valorile lungimilor segmentelor sunt obţinute din proiecţie în plan.

Punct început	X / Y	Punct sfârşit	X / Y	Lungime segment (** (m)
1	383.133,498 280.068,791	2	383.153,766 280.066,095	20.447
3	383.163,694 280.064,774	4	383.187,094 280.061,801	23.588
5	383.203,444 280.059,624	6	383.204,315 280.059,472	0.884
7	383.220,69 280.057,329	8	383.251,31 280.053,754	30.828
9	383.276,755 280.050,88	10	383.288,167 280.049,966	11.449

Punct început	X / Y	Punct sfârşit	X / Y	Lungime segment (** (m)
2	383.153,766 280.066,095	3	383.163,694 280.064,774	10.015
4	383.187,094 280.061,801	5	383.203,444 280.059,624	16.494
6	383.204,315 280.059,472	7	383.220,69 280.057,329	16.515
8	383.251,31 280.053,754	9	383.276,755 280.050,88	25.607
10	383.288,167 280.049,966	11	383.292,314 280.049,388	4.187

Document care conține date cu caracter personal, protejat de prevederile Regulamentului (UE) nr. 679/2016 și Legii 190/2018

Punct început	X / Y	Punct sfârşit	X / Y	Lungime segment (** (m)
11	383.292,314 280.049,388	12	383.295,999 280.047,369	4.202
13	383.301,031 280.043,475	14	383.305,304 280.038,791	6.34
15	383.307,274 280.035,01	16	383.308,345 280.030,952	4.197
17	383.308,496 280.026,617	18	383.302,879 279.986,353	40.654
19	383.298,351 279.955,154	20	383.289,175 279.898,16	57.728
21	383.299,551 279.896,655	22	383.301,697 279.908,432	11.971
23	383.306,297 279.933,637	24	383.312,666 279.967,816	34.767
25	383.315,479 279.985,162	26	383.318,747 280.006,955	22.037
27	383.320,42 280.019,097	28	383.318,559 280.036,744	17.745
29	383.313,338 280.049,525	30	383.310,788 280.058,37	9.205
31	383.298,548 280.060,133	32	383.294,38 280.060,528	4.187
33	383.273,189 280.062,949	34	383.269,731 280.063,327	3.479
35	383.254,45 280.065,5	36	383.215,528 280.070,022	39.184
37	383.201,782 280.071,745	38	383.195,776 280.072,481	6.051
39	383.176,359 280.075,323	40	383.134,609 280.080,987	42.132

Punct început	X / Y	Punct sfârşit	X / Y	Lungime segment (** (m)
12	383.295,999 280.047,369	13	383.301,031 280.043,475	6.363
14	383.305,304 280.038,791	15	383.307,274 280.035,01	4.263
16	383.308,345 280.030,952	17	383.308,496 280.026,617	4.338
18	383.302,879 279.986,353	19	383.298,351 279.955,154	31.526
20	383.289,175 279.898,16	21	383.299,551 279.896,655	10.485
22	383.301,697 279.908,432	23	383.306,297 279.933,637	25.621
24	383.312,666 279.967,816	25	383.315,479 279.985,162	17.573
26	383.318,747 280.006,955	27	383.320,42 280.019,097	12.257
28	383.318,559 280.036,744	29	383.313,338 280.049,525	13.806
30	383.310,788 280.058,37	31	383.298,548 280.060,133	12.366
32	383.294,38 280.060,528	33	383.273,189 280.062,949	21.329
34	383.269,731 280.063,327	35	383.254,45 280.065,5	15.435
36	383.215,528 280.070,022	37	383.201,782 280.071,745	13.854
38	383.195,776 280.072,481	39	383.176,359 280.075,323	19.624
40	383.134,609 280.080,987	1	383.133,498 280.068,791	12.246

**** Lungimile segmentelor sunt determinate în planul de proiecţie Stereo 70 şi sunt rotunjite la 1 milimetru.**
***** Distanţa dintre puncte este formată din segmente cumulate ce sunt mai mici decât valoarea 1 milimetru.**

Document care conține date cu caracter personal, protejat de prevederile Regulamentului (UE) nr. 679/2016 și Legii 190/2018

DATE DESPRE IMOBILUL NR. 8916

Oficiul de Cadastru şi Publicitate Imobiliară DOLJ
Biroul de Cadastru şi Publicitate Imobiliară Craiova

A. Partea I. Descrierea imobilului

TEREN Intravilan

Adresa: Loc. Urzicuta, Str Anton Pann, Jud. Dolj

Nr. Crt	Nr cadastral Nr. topografic	Suprafaţa* (mp)	Observaţii / Referinţe
A1	34813	Din acte: 3.283 Masurata: 3.293	Sector cadastral:12 Teren imprejmuit;

B. Partea II. Proprietari şi acte

Inscrieri privitoare la dreptul de proprietate şi alte drepturi reale		Referinţe
159663 / 04/07/2024		
Act Normativ nr. Hotarare Guvernamentala nr. 965- anexa nr. 95, din 05/09/2002 emis de Guvernul Romaniei (act administrativ nr ADEVERINTA NR.3414 din 01.07.2024, emis de PRIMARIA COM. URZICUTA;act administrativ nr Hotarare Consiliul Local nr. 46 din 28.11.2011, emis de Consiliul Local Urzicuta;act administrativ nr Referat nr. 15965-16122-16353-16123 din 30.01.2011, emis de Institutia Prefectului Judetului Dolj);		
B1	Intabulare, drept de PROPRIETATE, dobandit prin Lege, cota actuala 1/1, cota initiala 1/1	A1
	1) **COMUNA URZICUTA**, CIF:5046726, DOMENIUL PUBLIC	

C. Partea III. SARCINI .

Inscrieri privind dezmembramintele dreptului de proprietate, drepturi reale de garanţie şi sarcini	Referinţe
NU SUNT	

Document care conține date cu caracter personal, protejat de prevederile Regulamentului (UE) nr. 679/2016 și Legii 190/2018

Anexa Nr. 1 La Partea I

Teren

Nr cadastral	Suprafaţa (mp)*	Observaţii / Referinţe
34813	Din acte: 3.283 Masurata: 3.293	

* Suprafaţa este determinată in planul de proiecţie Stereo 70.

DETALII LINIARE IMOBIL

Date referitoare la teren

Crt	Categorie folosinţă	Intra vilan	Suprafaţa (mp)	Tarla	Parcelă	Nr. topo	Observaţii / Referinţe
1	drum	DA	3.293	-	-	-	

Lungime Segmente

1) Valorile lungimilor segmentelor sunt obţinute din proiecţie în plan.

Punct început	X / Y	Punct sfârşit	X / Y	Lungime segment
1	383.326,182 280.752,755	2	383.319,439 280.755,29	7.204
4	383.292,301 280.774,966	5	383.275,958 280.783,645	18.505
7	383.258,048 280.794,12	8	383.251,547 280.797,795	7.468
10	383.239,147 280.804,607	11	383.225,515 280.812,076	15.544
13	383.188,798 280.832,238	14	383.178,235 280.838,184	12.122

Punct început	X / Y	Punct sfârşit	X / Y	Lungime segment
2	383.319,439 280.755,29	3	383.308,161 280.763,467	13.93
5	383.275,958 280.783,645	6	383.263,727 280.790,772	14.156
8	383.251,547 280.797,795	9	383.250,381 280.798,436	1.331
11	383.225,515 280.812,076	12	383.208,168 280.821,602	19.79
14	383.178,235 280.838,184	15	383.174,37 280.840,242	4.379

Punct început	X / Y	Punct sfârşit	X / Y	Lungime segment
3	383.308,161 280.763,467	4	383.292,301 280.774,966	19.59
6	383.263,727 280.790,772	7	383.258,048 280.794,12	6.592
9	383.250,381 280.798,436	10	383.239,147 280.804,607	12.817
12	383.208,168 280.821,602	13	383.188,798 280.832,238	22.098
15	383.174,37 280.840,242	16	383.157,742 280.849,923	19.241

Document care conține date cu caracter personal, protejat de prevederile Regulamentului (UE) nr. 679/2016 și Legii 190/2018

Punct început	X / Y	Punct sfârşit	X / Y	Lungime segment
16	383.157,742 280.849,923	17	383.140,926 280.860,332	19.777
19	383.107,217 280.880,501	20	383.090,859 280.890,03	18.931
22	383.084,489 280.893,755	23	383.055,831 280.911,456	33.684
25	383.111,475 280.865,953	26	383.124,885 280.857,446	15.881
28	383.169,451 280.830,177	29	383.208,858 280.807,141	45.646
31	383.225,04 280.800,698	32	383.233,366 280.796,034	9.543
34	383.266,348 280.779,246	35	383.270,54 280.776,749	4.879
37	383.297,097 280.761,301	38	383.299,413 280.759,847	2.735
40	383.310,91 280.749,613	41	383.314,376 280.741,081	9.209
43	383.325,719 280.739,411	44	383.325,346 280.741,162	1.79

Punct început	X / Y	Punct sfârşit	X / Y	Lungime segment
17	383.140,926 280.860,332	18	383.124,558 280.870,562	19.302
20	383.090,859 280.890,03	21	383.084,908 280.893,567	6.923
23	383.055,831 280.911,456	24	383.054,988 280.900,576	10.913
26	383.124,885 280.857,446	27	383.136,743 280.849,131	14.483
29	383.208,858 280.807,141	30	383.219,231 280.802,296	11.449
32	383.233,366 280.796,034	33	383.263,168 280.781,141	33.316
35	383.270,54 280.776,749	36	383.289,711 280.765,327	22.316
38	383.299,413 280.759,847	39	383.307,094 280.754,378	9.429
41	383.314,376 280.741,081	42	383.314,66 280.740,382	0.754
44	383.325,346 280.741,162	1	383.326,182 280.752,755	11.623

Punct început	X / Y	Punct sfârşit	X / Y	Lungime segment
18	383.124,558 280.870,562	19	383.107,217 280.880,501	19.987
21	383.084,908 280.893,567	22	383.084,489 280.893,755	0.459
24	383.054,988 280.900,576	25	383.111,475 280.865,953	66.254
27	383.136,743 280.849,131	28	383.169,451 280.830,177	37.803
30	383.219,231 280.802,296	31	383.225,04 280.800,698	6.025
33	383.263,168 280.781,141	34	383.266,348 280.779,246	3.702
36	383.289,711 280.765,327	37	383.297,097 280.761,301	8.412
39	383.307,094 280.754,378	40	383.310,91 280.749,613	6.105
42	383.314,66 280.740,382	43	383.325,719 280.739,411	11.102

** Lungimile segmentelor sunt determinate în planul de proiecţie Stereo 70 şi sunt rotunjite la 1 milimetru.
*** Distanţa dintre puncte este formată din segmente cumulate ce sunt mai mici decât valoarea 1 milimetru.

Document care conține date cu caracter personal, protejat de prevederile Regulamentului (UE) nr. 679/2016 și Legii 190/2018

DATE DESPRE IMOBILUL NR. 8917

Oficiul de Cadastru şi Publicitate Imobiliară DOLJ
Biroul de Cadastru şi Publicitate Imobiliară Craiova

A. Partea I. Descrierea imobilului

TEREN Intravilan

Adresa: Loc. Urzicuta, Str Amza Pelea, Jud. Dolj

Nr. Crt	Nr cadastral Nr. topografic	Suprafaţa* (mp)	Observaţii / Referinţe
A1	34822	10.932	Sector cadastral:12 Teren imprejmuit;

B. Partea II. Proprietari şi acte

Inscrieri privitoare la dreptul de proprietate şi alte drepturi reale		Referinţe
169180 / 16/07/2024		
Act Administrativ nr. HG NR.965, din 18/09/2002 emis de GUVERNUL ROMANIEI (act administrativ nr ADEVERINTA NR.3436 din 10.07.2024, emis de PRIMARIA COM.URZICUTA;act administrativ nr HCL NR.46 din 28.11.2011, emis de CONSILIUL LOCAL AL COMUNEI URZICUTA;act administrativ nr Referat nr. 1569-16122-16353-16123 din 30.01.2011, emis de PREFECTURA JUDETULUI DOLJ);		
B1	Intabulare, drept de PROPRIETATE, dobandit prin Lege, cota actuala 1/1, cota initiala 1/1	A1
	1) **COMUNA URZICUTA**, CIF:5046726, - DOMENIUL PUBLIC	

C. Partea III. SARCINI .

Inscrieri privind dezmembramintele dreptului de proprietate, drepturi reale de garanţie şi sarcini	Referinţe
NU SUNT	

Anexa Nr. 1 La Partea I

Teren

Nr cadastral	Suprafaţa (mp)*	Observaţii / Referinţe
34822	10.932	

* Suprafaţa este determinată in planul de proiecţie Stereo 70.

DETALII LINIARE IMOBIL

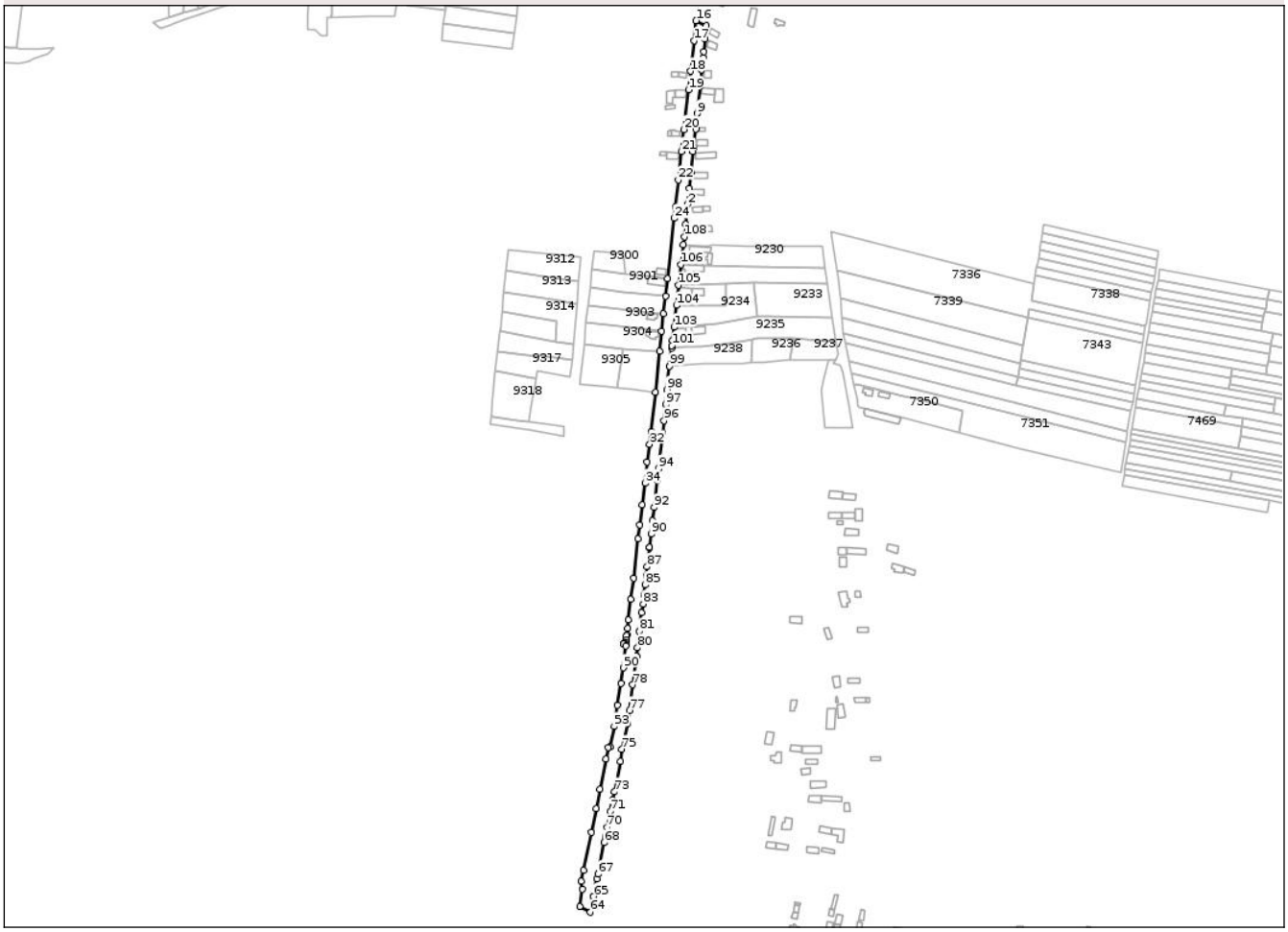

Date referitoare la teren

Crt	Categorie folosință	Intra vilan	Suprafaţa (mp)	Tarla	Parcelă	Nr. topo	Observaţii / Referinţe
1	drum	DA	10.932	-	-	-	

Lungime Segmente

1) Valorile lungimilor segmentelor sunt obţinute din proiecţie în plan.

Punct început	X / Y	Punct sfârşit	X / Y	Lungime segment
1	383.198,237 280.604,086	2	383.200,291 280.624,121	20.14
4	383.203,732 280.656,34	5	383.205,894 280.676,682	20.457
7	383.208,559 280.699,149	8	383.209,085 280.703,078	3.964
10	383.212,84 280.742,066	11	383.214,361 280.758,315	16.32
13	383.216,356 280.776,234	14	383.217,754 280.789,091	12.933
16	383.208,858 280.807,141	17	383.206,74 280.787,219	20.034

Punct început	X / Y	Punct sfârşit	X / Y	Lungime segment
2	383.200,291 280.624,121	3	383.202,11 280.640,056	16.038
5	383.205,894 280.676,682	6	383.206,436 280.680,611	3.966
8	383.209,085 280.703,078	9	383.210,003 280.714,568	11.527
11	383.214,361 280.758,315	12	383.215,718 280.770,5	12.26
14	383.217,754 280.789,091	15	383.219,231 280.802,296	13.287
17	383.206,74 280.787,219	18	383.203,499 280.756,732	30.659

Punct început	X / Y	Punct sfârşit	X / Y	Lungime segment
3	383.202,11 280.640,056	4	383.203,732 280.656,34	16.365
6	383.206,436 280.680,611	7	383.208,559 280.699,149	18.659
9	383.210,003 280.714,568	10	383.212,84 280.742,066	27.644
12	383.215,718 280.770,5	13	383.216,356 280.776,234	5.769
15	383.219,231 280.802,296	16	383.208,858 280.807,141	11.449
18	383.203,499 280.756,732	19	383.201,41 280.738,326	18.524

Document care conține date cu caracter personal, protejat de prevederile Regulamentului (UE) nr. 679/2016 și Legii 190/2018

Punct început	X / Y	Punct sfârşit	X / Y	Lungime segment
19	383.201,41 280.738,326	20	383.196,755 280.698,738	39.861
22	383.191,17 280.648,516	23	383.187,933 280.621,563	27.147
25	383.180,088 280.550,311	26	383.178,35 280.532,828	17.569
28	383.174,43 280.497,779	29	383.172,288 280.477,599	20.293
31	383.164,242 280.397,381	32	383.162,499 280.384,984	12.519
34	383.157,923 280.346,045	35	383.155,186 280.324,487	21.731
37	383.151,015 280.290,526	38	383.146,285 280.251,268	39.542
40	383.141,435 280.209,652	41	383.140,536 280.201,186	8.514
43	383.139,639 280.193,986	44	383.139,3 280.189,993	4.007
46	383.137,486 280.186,392	47	383.136,787 280.186,284	0.707
49	383.138,919 280.183,697	50	383.136,067 280.162,139	21.746
52	383.130,368 280.124,661	53	383.127,247 280.103,589	21.302
55	383.121,146 280.082,667	56	383.118,608 280.071,133	11.81
58	383.108,959 280.021,821	59	383.104,178 279.997,955	24.34
61	383.094,303 279.949,359	62	383.095,414 279.941,282	8.153
64	383.103,349 279.918,497	65	383.106,469 279.934,128	15.939
67	383.110,928 279.956,463	68	383.117,166 279.987,74	31.893
70	383.119,896 280.002,935	71	383.123,157 280.018,615	16.016
73	383.127,242 280.038,491	74	383.133,498 280.068,791	30.939
76	383.140,389 280.106,565	77	383.142,215 280.119,697	13.258
79	383.149,427 280.173,493	80	383.150,413 280.182,0	8.564
82	383.154,621 280.217,008	83	383.155,982 280.225,849	8.945
85	383.157,917 280.244,863	86	383.158,983 280.253,96	9.159
88	383.162,493 280.281,618	89	383.162,548 280.282,061	0.446
91	383.165,405 280.308,546	92	383.166,786 280.321,976	13.501
94	383.171,151 280.360,743	95	383.175,461 280.396,267	35.785
97	383.178,433 280.424,644	98	383.179,9 280.439,379	14.808
100	383.184,55 280.480,541	101	383.184,849 280.483,33	2.805
103	383.186,814 280.501,655	104	383.189,151 280.523,354	21.824
106	383.193,813 280.564,143	107	383.196,252 280.584,049	20.055

Punct început	X / Y	Punct sfârşit	X / Y	Lungime segment
20	383.196,755 280.698,738	21	383.193,958 280.676,738	22.177
23	383.187,933 280.621,563	24	383.186,697 280.610,196	11.434
26	383.178,35 280.532,828	27	383.176,291 280.515,217	17.731
29	383.172,288 280.477,599	30	383.168,037 280.437,004	40.817
32	383.162,499 280.384,984	33	383.160,095 280.367,128	18.017
35	383.155,186 280.324,487	36	383.152,641 280.304,392	20.256
38	383.146,285 280.251,268	39	383.143,834 280.230,237	21.173
41	383.140,536 280.201,186	42	383.139,755 280.195,086	6.15
44	383.139,3 280.189,993	45	383.138,987 280.187,633	2.381
47	383.136,787 280.186,284	48	383.136,378 280.185,81	0.626
50	383.136,067 280.162,139	51	383.133,994 280.146,64	15.637
53	383.127,247 280.103,589	54	383.123,246 280.083,068	20.907
56	383.118,608 280.071,133	57	383.112,969 280.041,149	30.51
59	383.104,178 279.997,955	60	383.096,321 279.960,049	38.712
62	383.095,414 279.941,282	63	383.092,631 279.924,23	17.278
65	383.106,469 279.934,128	66	383.110,002 279.951,827	18.048
68	383.117,166 279.987,74	69	383.118,257 279.993,815	6.172
71	383.123,157 280.018,615	72	383.125,582 280.030,454	12.085
74	383.133,498 280.068,791	75	383.134,609 280.080,987	12.246
77	383.142,215 280.119,697	78	383.145,66 280.145,141	25.676
80	383.150,413 280.182,0	81	383.152,278 280.198,385	16.491
83	383.155,982 280.225,849	84	383.157,012 280.234,618	8.829
86	383.158,983 280.253,96	87	383.160,023 280.262,88	8.98
89	383.162,548 280.282,061	90	383.163,892 280.295,517	13.523
92	383.166,786 280.321,976	93	383.169,921 280.349,084	27.289
95	383.175,461 280.396,267	96	383.176,925 280.408,538	12.358
98	383.179,9 280.439,379	99	383.182,453 280.462,777	23.537
101	383.184,849 280.483,33	102	383.185,417 280.488,602	5.303
104	383.189,151 280.523,354	105	383.191,313 280.543,424	20.186
107	383.196,252 280.584,049	108	383.197,255 280.591,635	7.652

Punct început	X / Y	Punct sfârşit	X / Y	Lungime segment
21	383.193,958 280.676,738	22	383.191,17 280.648,516	28.359
24	383.186,697 280.610,196	25	383.180,088 280.550,311	60.249
27	383.176,291 280.515,217	28	383.174,43 280.497,779	17.537
30	383.168,037 280.437,004	31	383.164,242 280.397,381	39.804
33	383.160,095 280.367,128	34	383.157,923 280.346,045	21.195
36	383.152,641 280.304,392	37	383.151,015 280.290,526	13.961
39	383.143,834 280.230,237	40	383.141,435 280.209,652	20.724
42	383.139,755 280.195,086	43	383.139,639 280.193,986	1.106
45	383.138,987 280.187,633	46	383.137,486 280.186,392	1.948
48	383.136,378 280.185,81	49	383.138,919 280.183,697	3.305
51	383.133,994 280.146,64	52	383.130,368 280.124,661	22.276
54	383.123,246 280.083,068	55	383.121,146 280.082,667	2.138
57	383.112,969 280.041,149	58	383.108,959 280.021,821	19.74
60	383.096,321 279.960,049	61	383.094,303 279.949,359	10.879
63	383.092,631 279.924,23	64	383.103,349 279.918,497	12.155
66	383.110,002 279.951,827	67	383.110,928 279.956,463	4.728
69	383.118,257 279.993,815	70	383.119,896 280.002,935	9.266
72	383.125,582 280.030,454	73	383.127,242 280.038,491	8.207
75	383.134,609 280.080,987	76	383.140,389 280.106,565	26.223
78	383.145,66 280.145,141	79	383.149,427 280.173,493	28.601
81	383.152,278 280.198,385	82	383.154,621 280.217,008	18.77
84	383.157,012 280.234,618	85	383.157,917 280.244,863	10.285
87	383.160,023 280.262,88	88	383.162,493 280.281,618	18.9
90	383.163,892 280.295,517	91	383.165,405 280.308,546	13.117
93	383.169,921 280.349,084	94	383.171,151 280.360,743	11.724
96	383.176,925 280.408,538	97	383.178,433 280.424,644	16.176
99	383.182,453 280.462,777	100	383.184,55 280.480,541	17.887
102	383.185,417 280.488,602	103	383.186,814 280.501,655	13.128
105	383.191,313 280.543,424	106	383.193,813 280.564,143	20.869
108	383.197,255 280.591,635	1	383.198,237 280.604,086	12.49

**** Lungimile segmentelor sunt determinate în planul de proiecţie Stereo 70 şi sunt rotunjite la 1 milimetru.**
***** Distanţa dintre puncte este formată din segmente cumulate ce sunt mai mici decât valoarea 1 milimetru.**

Document care conține date cu caracter personal, protejat de prevederile Regulamentului (UE) nr. 679/2016 și Legii 190/2018

DATE DESPRE IMOBILUL NR. 8918

Oficiul de Cadastru şi Publicitate Imobiliară DOLJ
Biroul de Cadastru şi Publicitate Imobiliară Craiova

A. Partea I. Descrierea imobilului

TEREN Intravilan

Adresa: Loc. Urzicuta, Str Ciobanasul, Jud. Dolj, Str. Ciobanasului - Tronson 3

Nr. Crt	Nr cadastral Nr. topografic	Suprafaţa* (mp)	Observaţii / Referinţe
A1	34816	883	Sector cadastral:12 Teren imprejmuit;

B. Partea II. Proprietari şi acte

Inscrieri privitoare la dreptul de proprietate şi alte drepturi reale		Referinţe
165685 / 12/07/2024		
Act Normativ nr. Hotarare de Guvern nr.965, din 18/09/2002 emis de GUVERNUL ROMANIEI (act administrativ nr ADEVERINTA NR.3437 din 10.07.2024, emis de PRIMARIA COM. URZICUTA;act administrativ nr REFERAT NR.15965-16122-16353-16123 din 30.01.2012, emis de INSTITUTIA PREFECTULUI DOLJ;act administrativ nr Hotarare Consiliul Local nr.46 din 28.11.2011, emis de Consiliul Local Urzicuta);		
B1	Intabulare, drept de PROPRIETATE, dobandit prin Lege, cota actuala 1/1, cota initiala 1/1	A1
	1) **COMUNA URZICUTA, CIF:5046726, DOMENIUL PUBLIC**, CIF:9999999999999, LIPSA CUI	

C. Partea III. SARCINI .

Inscrieri privind dezmembramintele dreptului de proprietate, drepturi reale de garanţie şi sarcini	Referinţe
NU SUNT	

Document care conține date cu caracter personal, protejat de prevederile Regulamentului (UE) nr. 679/2016 și Legii 190/2018

Anexa Nr. 1 La Partea I

Teren

Nr cadastral	Suprafaţa (mp)*	Observaţii / Referinţe
34816	883	

* Suprafaţa este determinată in planul de proiecţie Stereo 70.

DETALII LINIARE IMOBIL

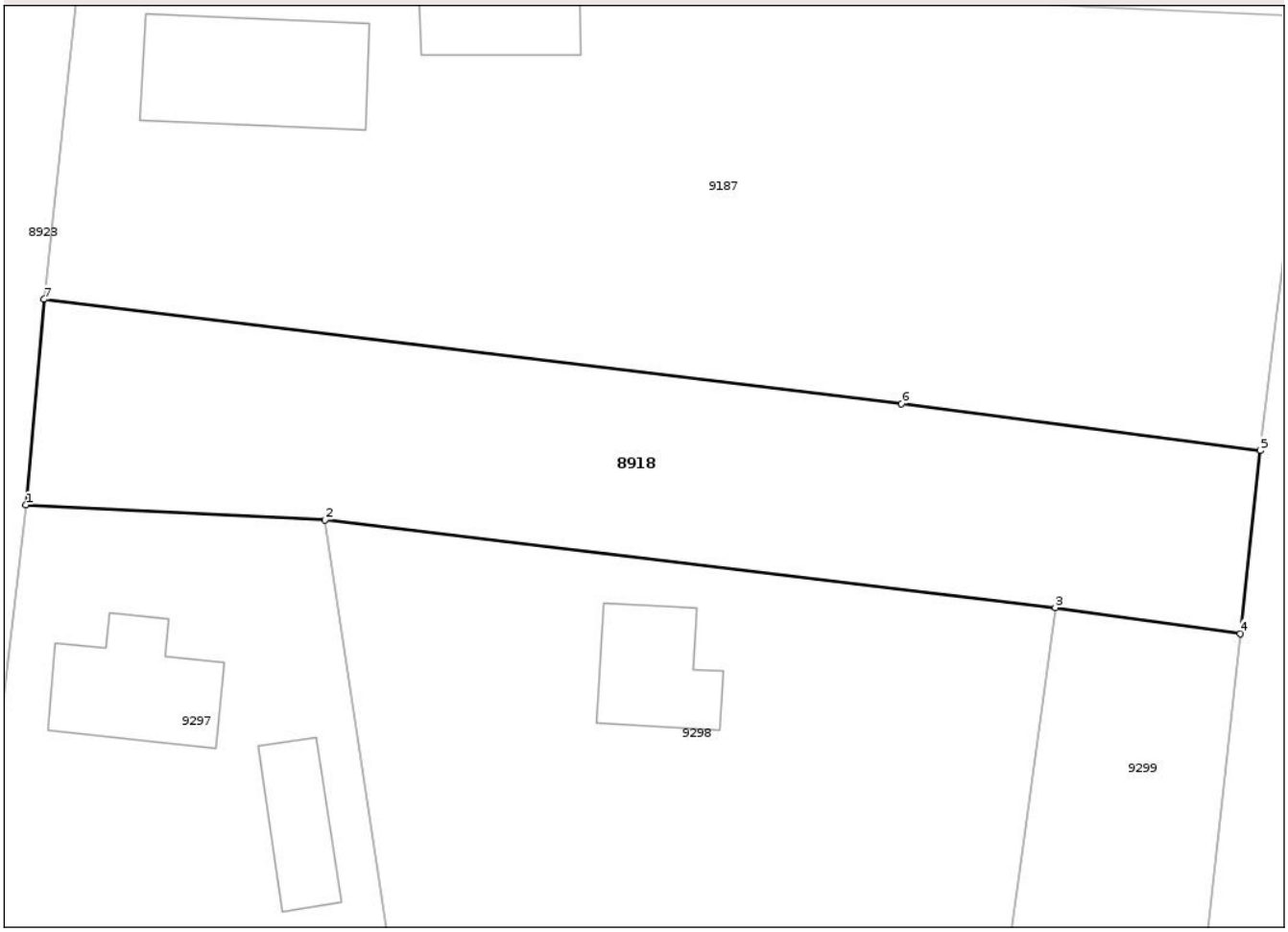

Date referitoare la teren

Crt	Categorie folosință	Intra vilan	Suprafaţa (mp)	Tarla	Parcelă	Nr. topo	Observaţii / Referinţe
1	drum	DA	883	-	-	-	

Lungime Segmente
1) Valorile lungimilor segmentelor sunt obţinute din proiecţie în plan.

Punct început	X / Y	Punct sfârşit	X / Y	Lungime segment (** (m)
1	383.111,153 280.618,178	2	383.129,772 280.617,251	18.642
2	383.129,772 280.617,251	3	383.175,19 280.611,805	45.743
3	383.175,19 280.611,805	4	383.186,697 280.610,196	11.619
4	383.186,697 280.610,196	5	383.187,933 280.621,563	11.434
5	383.187,933 280.621,563	6	383.165,623 280.624,465	22.498

Document care conține date cu caracter personal, protejat de prevederile Regulamentului (UE) nr. 679/2016 și Legii 190/2018

Punct început	X / Y	Punct sfârşit	X / Y	Lungime segment (** (m)
6	383.165,623 280.624,465	7	383.112,286 280.630,95	53.73
7	383.112,286 280.630,95	1	383.111,153 280.618,178	12.822

** Lungimile segmentelor sunt determinate în planul de proiecţie Stereo 70 şi sunt rotunjite la 1 milimetru.
*** Distanţa dintre puncte este formată din segmente cumulate ce sunt mai mici decât valoarea 1 milimetru.

Document care conține date cu caracter personal, protejat de prevederile Regulamentului (UE) nr. 679/2016 și Legii 190/2018

DATE DESPRE IMOBILUL NR. 8921

Oficiul de Cadastru şi Publicitate Imobiliară DOLJ
Biroul de Cadastru şi Publicitate Imobiliară Craiova

A. Partea I. Descrierea imobilului

TEREN Intravilan

Adresa: Loc. Urzicuta, Str Viilor, Jud. Dolj, Tronson 2

Nr. Crt	Nr cadastral Nr. topografic	Suprafaţa* (mp)	Observaţii / Referinţe
A1	34818	707	Sector cadastral:12 Teren imprejmuit;

B. Partea II. Proprietari şi acte

Inscrieri privitoare la dreptul de proprietate şi alte drepturi reale		Referinţe
165694 / 12/07/2024		
Act Normativ nr. Hotarare de Guvern nr.965, din 18/09/2002 emis de GUVERNUL ROMANIEI - Anexa nr. 95-Inventarul (bunurilor care apartin domeniului public al comunei Urzicuta. act administrativ nr ADEVERINTA NR.3438 din 10.07.2024, emis de PRIMARIA COM. URZICUTA;act administrativ nr Hotarare Consiliul Local nr. 46 din 28.11.2011, emis de Consiliul Local Urzicuta;act administrativ nr REFERAT NR.15965-16122-16353-16123 din 30.01.2012, emis de INSTITUTIA PREFECTULUI - JUDETUL DOLJ);		
B1	Intabulare, drept de PROPRIETATE, dobandit prin Lege, cota actuala 1/1, cota initiala 1/1	A1
	1) **COMUNA URZICUTA - DOMENIUL PUBLIC**, CIF:5046726	

C. Partea III. SARCINI .

Inscrieri privind dezmembramintele dreptului de proprietate, drepturi reale de garanţie şi sarcini	Referinţe
NU SUNT	

Document care conține date cu caracter personal, protejat de prevederile Regulamentului (UE) nr. 679/2016 și Legii 190/2018

Anexa Nr. 1 La Partea I

Teren

Nr cadastral	Suprafaţa (mp)*	Observaţii / Referinţe
34818	707	

* Suprafaţa este determinată in planul de proiecţie Stereo 70.

DETALII LINIARE IMOBIL

Date referitoare la teren

Crt	Categorie folosință	Intra vilan	Suprafaţa (mp)	Tarla	Parcelă	Nr. topo	Observaţii / Referinţe
1	drum	DA	707	-	-	-	

Lungime Segmente
1) Valorile lungimilor segmentelor sunt obţinute din proiecţie în plan.

Punct început	X / Y	Punct sfârşit	X / Y	Lungime segment (** (m)
1	383.088,392 280.403,99	2	383.087,793 280.393,3	10.707
2	383.087,793 280.393,3	3	383.115,905 280.391,161	28.193
3	383.115,905 280.391,161	4	383.150,575 280.388,843	34.747
4	383.150,575 280.388,843	5	383.156,155 280.387,941	5.652
5	383.156,155 280.387,941	6	383.159,564 280.386,825	3.587

Document care conține date cu caracter personal, protejat de prevederile Regulamentului (UE) nr. 679/2016 și Legii 190/2018

Punct început	X / Y	Punct sfârşit	X / Y	Lungime segment (** (m)
6	383.159,564 280.386,825	7	383.162,499 280.384,984	3.465
7	383.162,499 280.384,984	8	383.164,242 280.397,381	12.519
8	383.164,242 280.397,381	9	383.138,201 280.398,889	26.085
9	383.138,201 280.398,889	10	383.112,857 280.400,544	25.398
10	383.112,857 280.400,544	11	383.090,242 280.401,985	22.661
11	383.090,242 280.401,985	1	383.088,392 280.403,99	2.728

** Lungimile segmentelor sunt determinate în planul de proiecţie Stereo 70 şi sunt rotunjite la 1 milimetru.
*** Distanţa dintre puncte este formată din segmente cumulate ce sunt mai mici decât valoarea 1 milimetru.

Document care conține date cu caracter personal, protejat de prevederile Regulamentului (UE) nr. 679/2016 și Legii 190/2018

DATE DESPRE IMOBILUL NR. 8923

Oficiul de Cadastru şi Publicitate Imobiliară DOLJ
Biroul de Cadastru şi Publicitate Imobiliară Craiova

A. Partea I. Descrierea imobilului

TEREN Intravilan

Adresa: Loc. Urzicuta, Str General Alexandru Averescu, Jud. Dolj

Nr. Crt	Nr cadastral Nr. topografic	Suprafaţa* (mp)	Observaţii / Referinţe
A1	34800	8.541	Sector cadastral:12 Teren imprejmuit;

B. Partea II. Proprietari şi acte

Inscrieri privitoare la dreptul de proprietate şi alte drepturi reale		Referinţe
159909 / 05/07/2024		
Act Administrativ nr. HG nr. 965, din 18/09/2002 emis de Guvernul Romaniei (act administrativ nr Hotarare Consiliul Local nr. 46 din 28.11.2011, emis de Consiliul Local Urzicuta;act administrativ nr Referat nr. 1569-16122-16353-16123 din 30.01.2011, emis de Institutia Prefectului Judetului Dolj;act administrativ nr ADEVERINTA NR.3416 din 01.07.2024, emis de PRIMARIA COM. URZICUTA);		
B1	Intabulare, drept de PROPRIETATE, dobandit prin Lege, cota actuala 1/1, cota initiala 1/1	A1
	1) **COMUNA URZICUTA**, CIF:5046726, DOMENIUL PUBLIC	

C. Partea III. SARCINI .

Inscrieri privind dezmembramintele dreptului de proprietate, drepturi reale de garanţie şi sarcini	Referinţe
NU SUNT	

Anexa Nr. 1 La Partea I

Teren

Nr cadastral	Suprafaţa (mp)*	Observaţii / Referinţe
34800	8.541	

* Suprafaţa este determinată in planul de proiecţie Stereo 70.

DETALII LINIARE IMOBIL

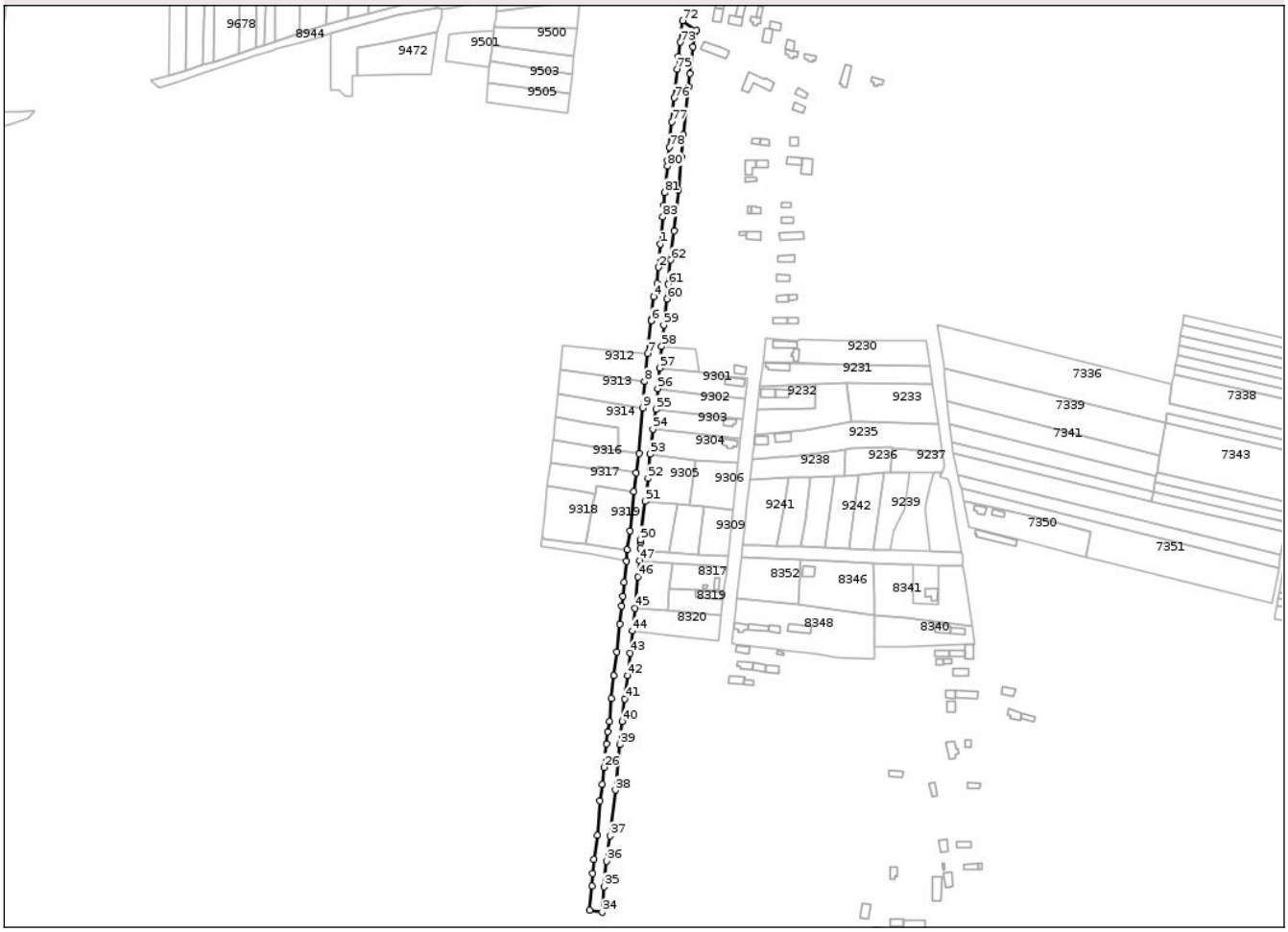

Date referitoare la teren

Crt	Categorie folosință	Intra vilan	Suprafaţa (mp)	Tarla	Parcelă	Nr. topo	Observaţii / Referinţe
1	drum	DA	8.541	-	-	-	

Lungime Segmente

1) Valorile lungimilor segmentelor sunt obţinute din proiecţie în plan.

Punct început	X / Y	Punct sfârşit	X / Y	Lungime segment
1	383.105,575 280.665,505	2	383.104,098 280.645,444	20.115
4	383.099,943 280.620,181	5	383.097,628 280.600,216	20.099
7	383.094,314 280.571,321	8	383.091,912 280.547,33	24.111
10	383.087,095 280.485,232	11	383.084,823 280.468,932	16.458
13	383.079,246 280.418,868	14	383.077,082 280.402,866	16.148
16	383.074,486 280.374,748	17	383.073,186 280.362,559	12.258

Punct început	X / Y	Punct sfârşit	X / Y	Lungime segment
2	383.104,098 280.645,444	3	383.102,961 280.631,803	13.688
5	383.097,628 280.600,216	6	383.097,554 280.599,572	0.648
8	383.091,912 280.547,33	9	383.090,391 280.524,666	22.715
11	383.084,823 280.468,932	12	383.082,689 280.452,52	16.55
14	383.077,082 280.402,866	15	383.076,423 280.392,979	9.909
17	383.073,186 280.362,559	18	383.072,15 280.354,383	8.241

Punct început	X / Y	Punct sfârşit	X / Y	Lungime segment
3	383.102,961 280.631,803	4	383.099,943 280.620,181	12.007
6	383.097,554 280.599,572	7	383.094,314 280.571,321	28.436
9	383.090,391 280.524,666	10	383.087,095 280.485,232	39.572
12	383.082,689 280.452,52	13	383.079,246 280.418,868	33.828
15	383.076,423 280.392,979	16	383.074,486 280.374,748	18.334
18	383.072,15 280.354,383	19	383.070,41 280.338,572	15.906

Document care conține date cu caracter personal, protejat de prevederile Regulamentului (UE) nr. 679/2016 și Legii 190/2018

Punct început	X / Y	Punct sfârşit	X / Y	Lungime segment
19	383.070,41 280.338,572	20	383.067,927 280.314,792	23.909
22	383.063,45 280.274,953	23	383.061,633 280.254,928	20.107
25	383.059,164 280.235,884	26	383.056,984 280.215,708	20.293
28	383.053,682 280.186,722	29	383.051,213 280.157,114	29.711
31	383.047,379 280.124,31	32	383.046,556 280.113,698	10.644
34	383.055,386 280.091,168	35	383.057,338 280.113,012	21.931
37	383.062,361 280.156,698	38	383.066,753 280.196,152	39.698
40	383.072,825 280.255,222	41	383.075,0 280.274,427	19.328
43	383.079,64 280.313,948	44	383.081,415 280.332,92	19.055
46	383.086,413 280.379,571	47	383.087,793 280.393,3	13.798
49	383.088,288 280.409,207	50	383.088,251 280.411,062	1.855
52	383.094,817 280.464,054	53	383.096,85 280.484,971	21.016
55	383.101,609 280.523,409	56	383.103,221 280.541,273	17.937
58	383.106,692 280.577,511	59	383.108,534 280.595,696	18.278
61	383.112,286 280.630,95	62	383.114,542 280.651,701	20.873
64	383.120,878 280.711,944	65	383.123,505 280.740,288	28.465
67	383.129,833 280.800,54	68	383.131,129 280.811,987	11.52
70	383.135,087 280.847,608	71	383.136,743 280.849,131	2.25
73	383.122,449 280.838,981	74	383.121,197 280.826,763	12.282
76	383.117,378 280.791,068	77	383.115,078 280.770,745	20.453
79	383.111,913 280.737,07	80	383.111,464 280.732,41	4.682
82	383.108,364 280.698,844	83	383.107,626 280.688,609	10.262

Punct început	X / Y	Punct sfârşit	X / Y	Lungime segment
20	383.067,927 280.314,792	21	383.065,64 280.294,614	20.307
23	383.061,633 280.254,928	24	383.060,157 280.246,498	8.558
26	383.056,984 280.215,708	27	383.055,32 280.201,24	14.563
29	383.051,213 280.157,114	30	383.048,471 280.136,548	20.748
32	383.046,556 280.113,698	33	383.044,521 280.093,02	20.778
35	383.057,338 280.113,012	36	383.059,373 280.134,985	22.067
38	383.066,753 280.196,152	39	383.070,864 280.235,285	39.348
41	383.075,0 280.274,427	42	383.077,372 280.294,485	20.198
44	383.081,415 280.332,92	45	383.083,602 280.352,584	19.785
47	383.087,793 280.393,3	48	383.088,392 280.403,99	10.707
50	383.088,251 280.411,062	51	383.092,261 280.444,248	33.427
53	383.096,85 280.484,971	54	383.099,057 280.506,311	21.454
56	383.103,221 280.541,273	57	383.104,929 280.558,872	17.682
59	383.108,534 280.595,696	60	383.111,153 280.618,178	22.634
62	383.114,542 280.651,701	63	383.117,444 280.676,642	25.109
65	383.123,505 280.740,288	66	383.125,35 280.759,321	19.122
68	383.131,129 280.811,987	69	383.133,741 280.835,056	23.216
71	383.136,743 280.849,131	72	383.124,885 280.857,446	14.483
74	383.121,197 280.826,763	75	383.119,914 280.815,675	11.162
77	383.115,078 280.770,745	78	383.113,038 280.748,743	22.096
80	383.111,464 280.732,41	81	383.109,27 280.709,65	22.866
83	383.107,626 280.688,609	1	383.105,575 280.665,505	23.195

Punct început	X / Y	Punct sfârşit	X / Y	Lungime segment
21	383.065,64 280.294,614	22	383.063,45 280.274,953	19.783
24	383.060,157 280.246,498	25	383.059,164 280.235,884	10.66
27	383.055,32 280.201,24	28	383.053,682 280.186,722	14.61
30	383.048,471 280.136,548	31	383.047,379 280.124,31	12.287
33	383.044,521 280.093,02	34	383.055,386 280.091,168	11.022
36	383.059,373 280.134,985	37	383.062,361 280.156,698	21.918
39	383.070,864 280.235,285	40	383.072,825 280.255,222	20.033
42	383.077,372 280.294,485	43	383.079,64 280.313,948	19.595
45	383.083,602 280.352,584	46	383.086,413 280.379,571	27.133
48	383.088,392 280.403,99	49	383.088,288 280.409,207	5.218
51	383.092,261 280.444,248	52	383.094,817 280.464,054	19.97
54	383.099,057 280.506,311	55	383.101,609 280.523,409	17.287
57	383.104,929 280.558,872	58	383.106,692 280.577,511	18.722
60	383.111,153 280.618,178	61	383.112,286 280.630,95	12.822
63	383.117,444 280.676,642	64	383.120,878 280.711,944	35.469
66	383.125,35 280.759,321	67	383.129,833 280.800,54	41.462
69	383.133,741 280.835,056	70	383.135,087 280.847,608	12.624
72	383.124,885 280.857,446	73	383.122,449 280.838,981	18.625
75	383.119,914 280.815,675	76	383.117,378 280.791,068	24.737
78	383.113,038 280.748,743	79	383.111,913 280.737,07	11.727
81	383.109,27 280.709,65	82	383.108,364 280.698,844	10.844

**** Lungimile segmentelor sunt determinate în planul de proiecţie Stereo 70 şi sunt rotunjite la 1 milimetru.**
***** Distanţa dintre puncte este formată din segmente cumulate ce sunt mai mici decât valoarea 1 milimetru.**

Document care conține date cu caracter personal, protejat de prevederile Regulamentului (UE) nr. 679/2016 și Legii 190/2018

DATE DESPRE IMOBILUL NR. 8925

Oficiul de Cadastru şi Publicitate Imobiliară DOLJ
Biroul de Cadastru şi Publicitate Imobiliară Craiova

A. Partea I. Descrierea imobilului

TEREN Intravilan

Adresa: Loc. Urzicuta, Str Garii, Jud. Dolj, Str. Ciobanasului - Tronson 2

Nr. Crt	Nr cadastral Nr. topografic	Suprafaţa* (mp)	Observaţii / Referinţe
A1	34821	861	Sector cadastral:12 Teren imprejmuit;

B. Partea II. Proprietari şi acte

Inscrieri privitoare la dreptul de proprietate şi alte drepturi reale		Referinţe
165670 / 12/07/2024		
Act Normativ nr. Hotarare de Guvern nr.965, din 18/09/2002 emis de GUVERNUL ROMANIEI (act administrativ nr ADEVERINTA NR.3437 din 10.07.2024, emis de PFA GIURCA IULIAN NICUSOR;act administrativ nr REFERAT NR.15965-16122-16353-16123 din 30.01.2012, emis de INSTITUTIA PREFECTULUI DOLJ;act administrativ nr HCL nr 46 din 28.11.2011, emis de Consiliul Local Urzicuta);		
B1	Intabulare, drept de PROPRIETATE, dobandit prin Lege, cota actuala 1/1, cota initiala 1/1	A1
	1) **COMUNA URZICUTA**, CIF:5046726, domeniul public	

C. Partea III. SARCINI .

Inscrieri privind dezmembramintele dreptului de proprietate, drepturi reale de garanţie şi sarcini	Referinţe
NU SUNT	

Document care conține date cu caracter personal, protejat de prevederile Regulamentului (UE) nr. 679/2016 și Legii 190/2018

Anexa Nr. 1 La Partea I

Teren

Nr cadastral	Suprafaţa (mp)*	Observaţii / Referinţe
34821	861	

* Suprafaţa este determinată in planul de proiecţie Stereo 70.

DETALII LINIARE IMOBIL

Date referitoare la teren

Crt	Categorie folosință	Intra vilan	Suprafaţa (mp)	Tarla	Parcelă	Nr. topo	Observaţii / Referinţe
1	drum	DA	861	-	-	-	

Lungime Segmente
1) Valorile lungimilor segmentelor sunt obţinute din proiecţie în plan.

Punct început	X / Y	Punct sfârşit	X / Y	Lungime segment (** (m)
1	383.027,423 280.629,843	2	383.099,943 280.620,181	73.161
2	383.099,943 280.620,181	3	383.102,961 280.631,803	12.007
3	383.102,961 280.631,803	4	383.084,845 280.634,019	18.251
4	383.084,845 280.634,019	5	383.066,359 280.636,707	18.68
5	383.066,359 280.636,707	6	383.028,401 280.640,668	38.164

Document care conține date cu caracter personal, protejat de prevederile Regulamentului (UE) nr. 679/2016 și Legii 190/2018

Punct început	X / Y	Punct sfârşit	X / Y	Lungime segment (** (m)
6	383.028,401 280.640,668	1	383.027,423 280.629,843	10.869

** Lungimile segmentelor sunt determinate în planul de proiecţie Stereo 70 şi sunt rotunjite la 1 milimetru.
*** Distanţa dintre puncte este formată din segmente cumulate ce sunt mai mici decât valoarea 1 milimetru.

Document care conține date cu caracter personal, protejat de prevederile Regulamentului (UE) nr. 679/2016 și Legii 190/2018

DATE DESPRE IMOBILUL NR. 8930

Oficiul de Cadastru şi Publicitate Imobiliară DOLJ
Biroul de Cadastru şi Publicitate Imobiliară Craiova

A. Partea I. Descrierea imobilului

TEREN Intravilan

Adresa: Loc. Urzicuta, Str Amza Pelea, Jud. Dolj, Tronson 1

Nr. Crt	Nr cadastral Nr. topografic	Suprafaţa* (mp)	Observaţii / Referinţe
A1	34793	1.694	Sector cadastral:12 Teren imprejmuit;

B. Partea II. Proprietari şi acte

Inscrieri privitoare la dreptul de proprietate şi alte drepturi reale		Referinţe
159656 / 04/07/2024		
Act Normativ nr. Hotarare Guvernamentala nr. 965, din 18/09/2002 emis de Guvernul Romaniei (act administrativ nr Referat nr. 15965-16122-16353-16123 din 30.01.2012, emis de Institutia Prefectului Judetului Dolj;act administrativ nr ADEVERINTA NR.3412 din 01.07.2024, emis de PRIMARIA COM. URZICUTA; act administrativ nr Hotarare Consiliul Local nr. 46 din 28.11.2011, emis de Consiliul Local Urzicuta);		
B1	Intabulare, drept de PROPRIETATE, dobandit prin Lege, cota actuala 1/1, cota initiala 1/1	A1
	1) **COMUNA URZICUTA, CIF:5046726, DOMENIUL PUBLIC**, CIF:9999999999999, LIPSA CUI	

C. Partea III. SARCINI .

Inscrieri privind dezmembramintele dreptului de proprietate, drepturi reale de garanţie şi sarcini	Referinţe
NU SUNT	

Document care conține date cu caracter personal, protejat de prevederile Regulamentului (UE) nr. 679/2016 și Legii 190/2018

Anexa Nr. 1 La Partea I

Teren

Nr cadastral	Suprafaţa (mp)*	Observaţii / Referinţe
34793	1.694	

* Suprafaţa este determinată in planul de proiecţie Stereo 70.

DETALII LINIARE IMOBIL

Date referitoare la teren

Crt	Categorie folosință	Intra vilan	Suprafaţa (mp)	Tarla	Parcelă	Nr. topo	Observaţii / Referinţe
1	drum	DA	1.694	-	-	-	

Lungime Segmente
1) Valorile lungimilor segmentelor sunt obţinute din proiecţie în plan.

Punct început	X / Y	Punct sfârşit	X / Y	Lungime segment (** (m)
1	383.121,146 280.082,667	2	383.091,877 280.086,197	29.481
2	383.091,877 280.086,197	3	383.081,168 280.087,966	10.854
3	383.081,168 280.087,966	4	383.055,386 280.091,168	25.98
4	383.055,386 280.091,168	5	383.044,521 280.093,02	11.022
5	383.044,521 280.093,02	6	383.008,022 280.097,872	36.82

Document care conține date cu caracter personal, protejat de prevederile Regulamentului (UE) nr. 679/2016 și Legii 190/2018

Punct început	X / Y	Punct sfârşit	X / Y	Lungime segment (** (m)
6	383.008,022 280.097,872	7	382.972,31 280.102,335	35.99
7	382.972,31 280.102,335	8	382.971,395 280.091,142	11.23
8	382.971,395 280.091,142	9	383.082,303 280.076,435	111.879
9	383.082,303 280.076,435	10	383.118,608 280.071,133	36.69
10	383.118,608 280.071,133	1	383.121,146 280.082,667	11.81

** Lungimile segmentelor sunt determinate în planul de proiecţie Stereo 70 şi sunt rotunjite la 1 milimetru.
*** Distanţa dintre puncte este formată din segmente cumulate ce sunt mai mici decât valoarea 1 milimetru.

Document care conține date cu caracter personal, protejat de prevederile Regulamentului (UE) nr. 679/2016 și Legii 190/2018

DATE DESPRE IMOBILUL NR. 8931

Oficiul de Cadastru şi Publicitate Imobiliară DOLJ
Biroul de Cadastru şi Publicitate Imobiliară Craiova

A. Partea I. Descrierea imobilului

TEREN Intravilan

Adresa: Loc. Urzicuta, Str Viilor, Jud. Dolj, Tronson 1

Nr. Crt	Nr cadastral Nr. topografic	Suprafaţa* (mp)	Observaţii / Referinţe
A1	34810	593	Sector cadastral:12 Teren imprejmuit;

B. Partea II. Proprietari şi acte

Inscrieri privitoare la dreptul de proprietate şi alte drepturi reale		Referinţe
165689 / 12/07/2024		
Act Normativ nr. Hotarare de Guvern nr.965, din 18/09/2002 emis de GUVERNUL ROMANIEI + anexa nr 95 (act administrativ nr Hotarare Consiliul Local nr.46 din 28.11.2011, emis de Consiliul Local Urzicuta + anexa nr 1;act administrativ nr ADEVERINTA NR.3438 din 10.07.2024, emis de PRIMARIA COM. URZICUTA;act administrativ nr REFERAT NR.15965-16122-16353-16123 din 30.01.2012, emis de INSTITUTIA PREFECTULUI DOLJ);		
B1	Intabulare, drept de PROPRIETATE, dobandit prin Lege, cota actuala 1/1, cota initiala 1/1	A1
	1) **COMUNA URZICUTA**, CIF:5046726, domeniul public	

C. Partea III. SARCINI .

Inscrieri privind dezmembramintele dreptului de proprietate, drepturi reale de garanţie şi sarcini	Referinţe
NU SUNT	

Document care conține date cu caracter personal, protejat de prevederile Regulamentului (UE) nr. 679/2016 și Legii 190/2018

Anexa Nr. 1 La Partea I

Teren

Nr cadastral	Suprafaţa (mp)*	Observaţii / Referinţe
34810	593	

* Suprafaţa este determinată in planul de proiecţie Stereo 70.

DETALII LINIARE IMOBIL

Date referitoare la teren

Crt	Categorie folosință	Intra vilan	Suprafaţa (mp)	Tarla	Parcelă	Nr. topo	Observaţii / Referinţe
1	drum	DA	593	-	-	-	

Lungime Segmente
1) Valorile lungimilor segmentelor sunt obţinute din proiecţie în plan.

Punct început	X / Y	Punct sfârşit	X / Y	Lungime segment (** (m)
1	383.004,111 280.413,829	2	383.003,229 280.405,34	8.535
2	383.003,229 280.405,34	3	383.044,656 280.398,911	41.923
3	383.044,656 280.398,911	4	383.076,423 280.392,979	32.316
4	383.076,423 280.392,979	5	383.077,082 280.402,866	9.909
5	383.077,082 280.402,866	6	383.060,499 280.404,936	16.712

Document care conține date cu caracter personal, protejat de prevederile Regulamentului (UE) nr. 679/2016 și Legii 190/2018

Punct început	X / Y	Punct sfârşit	X / Y	Lungime segment (** (m)
6	383.060,499 280.404,936	7	383.041,639 280.407,221	18.998
7	383.041,639 280.407,221	8	383.029,532 280.408,755	12.204
8	383.029,532 280.408,755	9	383.014,264 280.410,751	15.398
9	383.014,264 280.410,751	10	383.005,954 280.411,744	8.369
10	383.005,954 280.411,744	1	383.004,111 280.413,829	2.783

** Lungimile segmentelor sunt determinate în planul de proiecţie Stereo 70 şi sunt rotunjite la 1 milimetru.
*** Distanţa dintre puncte este formată din segmente cumulate ce sunt mai mici decât valoarea 1 milimetru.

Document care conține date cu caracter personal, protejat de prevederile Regulamentului (UE) nr. 679/2016 și Legii 190/2018

DATE DESPRE IMOBILUL NR. 9176

Oficiul de Cadastru şi Publicitate Imobiliară DOLJ
Biroul de Cadastru şi Publicitate Imobiliară Craiova

A. Partea I. Descrierea imobilului

TEREN Intravilan

Adresa: Loc. Urzicuta, Str General Alexandru Averescu, Nr. 36, Jud. Dolj, T25, P1

Nr. Crt	Nr cadastral Nr. topografic	Suprafaţa* (mp)	Observaţii / Referinţe
A1		1.128	Sector cadastral:12 Teren imprejmuit;

Construcţii

Crt	Nr cadastral Nr. topografic	Adresa	Observaţii / Referinţe
A1.1		Loc. Urzicuta, Str General Alexandru Averescu, Nr. 36, Jud. Dolj, T25, P1	Nr. niveluri:1; S. construita la sol:154 mp;

B. Partea II. Proprietari şi acte

Inscrieri privitoare la dreptul de proprietate şi alte drepturi reale		Referinţe
/		
Act Administrativ nr. TDP 461-9696, din 31/03/1994 emis de CJSDPAT DOLJ;		
B1	Intabulare, drept de PROPRIETATE, dobandit prin Constituire, cota actuala 1/1, cota initiala 1/1	A1
	1) **TUGUI CONSTANTIN**, LIPSA CNP	
Act Normativ nr. Legea 7, din 13/03/1996 emis de PARLAMENTUL ROMÂNIEI;		
B2	Intabulare, drept de PROPRIETATE, dobandit prin Lege, cota actuala 1/1, cota initiala 1/1	A1.1
	1) **TUGUI CONSTANTIN**, LIPSA CNP	

C. Partea III. SARCINI .

Inscrieri privind dezmembramintele dreptului de proprietate, drepturi reale de garanţie şi sarcini	Referinţe
NU SUNT	

Document care conține date cu caracter personal, protejat de prevederile Regulamentului (UE) nr. 679/2016 și Legii 190/2018

Anexa Nr. 1 La Partea I

Teren

Nr cadastral	Suprafaţa (mp)*	Observaţii / Referinţe
	1.128	

* Suprafaţa este determinată in planul de proiecţie Stereo 70.

DETALII LINIARE IMOBIL

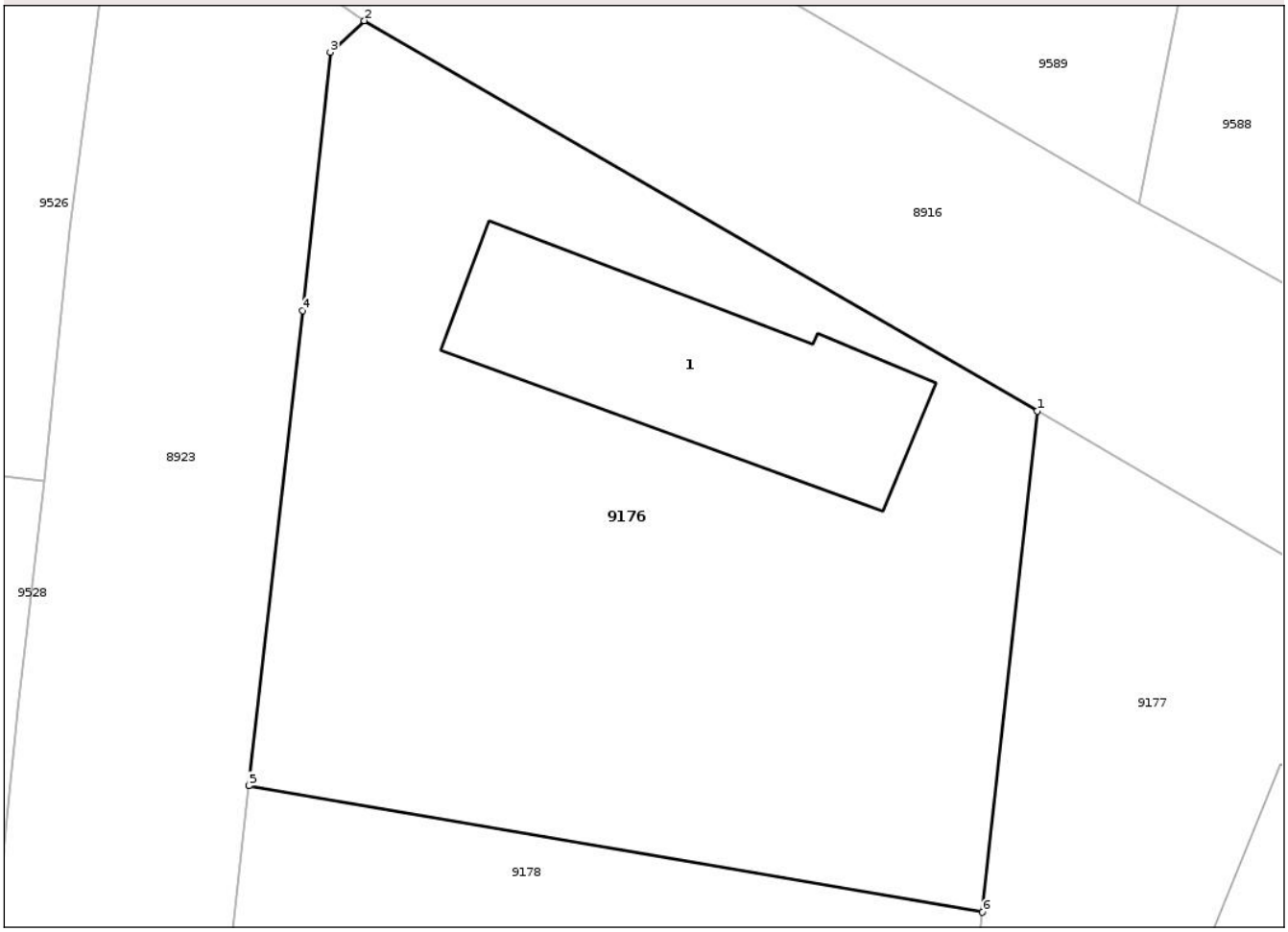

Date referitoare la teren

Crt	Categorie folosință	Intra vilan	Suprafaţa (mp)	Tarla	Parcelă	Nr. topo	Observaţii / Referinţe
1	curti constructii	DA	1.128	25	1	-	

Date referitoare la construcţii

Crt	Număr	Destinaţie construcţie	Supraf. (mp)	Situaţie juridică	Observaţii / Referinţe
A1.1		constructii de locuinte	154	Cu acte	Nr. niveluri:1; S. construita la sol:154 mp;

Lungime Segmente
1) Valorile lungimilor segmentelor sunt obţinute din proiecţie în plan.

Punct început	X / Y	Punct sfârşit	X / Y	Lungime segment (** (m)
1	383.169,451 280.830,177	2	383.136,743 280.849,131	37.803
2	383.136,743 280.849,131	3	383.135,087 280.847,608	2.25
3	383.135,087 280.847,608	4	383.133,741 280.835,056	12.624
4	383.133,741 280.835,056	5	383.131,129 280.811,987	23.216

Document care conține date cu caracter personal, protejat de prevederile Regulamentului (UE) nr. 679/2016 și Legii 190/2018

Punct început	X / Y	Punct sfârşit	X / Y	Lungime segment (** (m)
5	383.131,129 280.811,987	6	383.166,782 280.805,854	36.177
6	383.166,782 280.805,854	1	383.169,451 280.830,177	24.469

** Lungimile segmentelor sunt determinate în planul de proiecţie Stereo 70 şi sunt rotunjite la 1 milimetru.
*** Distanţa dintre puncte este formată din segmente cumulate ce sunt mai mici decât valoarea 1 milimetru.

Document care conține date cu caracter personal, protejat de prevederile Regulamentului (UE) nr. 679/2016 și Legii 190/2018

DATE DESPRE IMOBILUL NR. 9177

Oficiul de Cadastru şi Publicitate Imobiliară DOLJ
Biroul de Cadastru şi Publicitate Imobiliară Craiova

A. Partea I. Descrierea imobilului

TEREN Intravilan

Adresa: Loc. Urzicuta, Str Petre Udrea, Nr. 63, Jud. Dolj, T25, P3

Nr. Crt	Nr cadastral Nr. topografic	Suprafaţa* (mp)	Observaţii / Referinţe
A1		1.112	Sector cadastral:12 Teren imprejmuit;

Construcţii

Crt	Nr cadastral Nr. topografic	Adresa	Observaţii / Referinţe
A1.1		Loc. Urzicuta, Str Petre Udrea, Nr. 63, Jud. Dolj, T25, P3	Nr. niveluri:1; S. construita la sol:235 mp;

B. Partea II. Proprietari şi acte

Inscrieri privitoare la dreptul de proprietate şi alte drepturi reale		Referinţe
/		
Act Administrativ nr. TDP 473-9696, din 09/05/1994 emis de CJSDPAT DOLJ;		
B1	Intabulare, drept de PROPRIETATE, dobandit prin Constituire, cota actuala 1/1, cota initiala 1/1	A1
	1) **LUCAN ION**, LIPSA CNP	
Act Normativ nr. Legea 7, din 13/03/1996 emis de PARLAMENTUL ROMÂNIEI;		
B2	Intabulare, drept de PROPRIETATE, dobandit prin Lege, cota actuala 1/1, cota initiala 1/1	A1.1
	1) **LUCAN ION**, LIPSA CNP	

C. Partea III. SARCINI .

Inscrieri privind dezmembramintele dreptului de proprietate, drepturi reale de garanţie şi sarcini	Referinţe
NU SUNT	

Document care conține date cu caracter personal, protejat de prevederile Regulamentului (UE) nr. 679/2016 și Legii 190/2018

Anexa Nr. 1 La Partea I

Teren

Nr cadastral	Suprafaţa (mp)*	Observaţii / Referinţe
	1.112	

* Suprafaţa este determinată in planul de proiecţie Stereo 70.

DETALII LINIARE IMOBIL

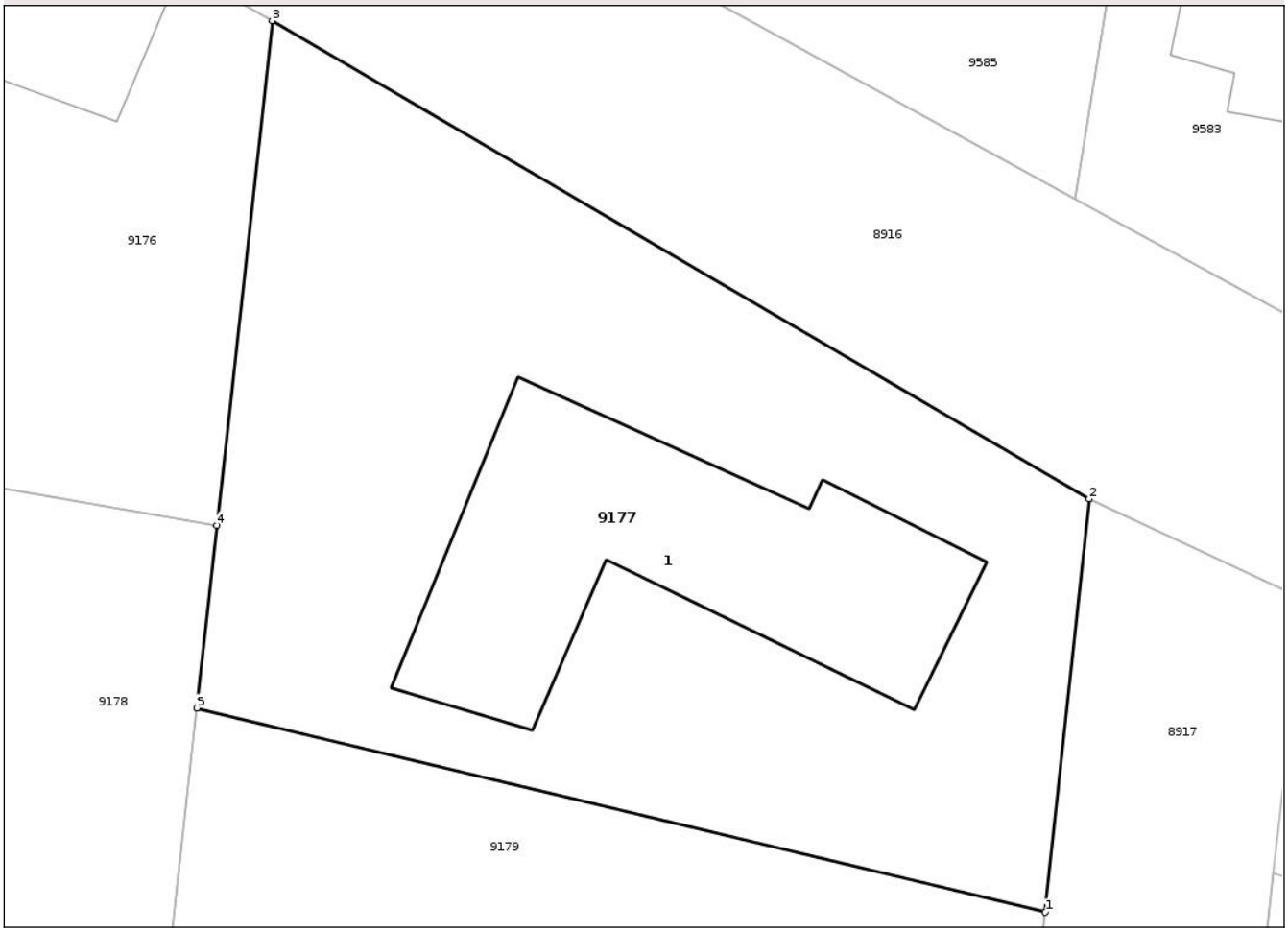

Date referitoare la teren

Crt	Categorie folosință	Intra vilan	Suprafaţa (mp)	Tarla	Parcelă	Nr. topo	Observaţii / Referinţe
1	curti constructii	DA	1.112	25	3	-	

Date referitoare la construcţii

Crt	Număr	Destinaţie construcţie	Supraf. (mp)	Situaţie juridică	Observaţii / Referinţe
A1.1		constructii de locuinte	235	Cu acte	Nr. niveluri:1; S. construita la sol:235 mp;

Lungime Segmente
1) Valorile lungimilor segmentelor sunt obţinute din proiecţie în plan.

Punct început	X / Y	Punct sfârşit	X / Y	Lungime segment (** (m)
1	383.206,74 280.787,219	2	383.208,858 280.807,141	20.034
2	383.208,858 280.807,141	3	383.169,451 280.830,177	45.646
3	383.169,451 280.830,177	4	383.166,782 280.805,854	24.469
4	383.166,782 280.805,854	5	383.165,817 280.797,063	8.844

Document care conține date cu caracter personal, protejat de prevederile Regulamentului (UE) nr. 679/2016 și Legii 190/2018

Punct început	X / Y	Punct sfârşit	X / Y	Lungime segment (** (m)
5	383.165,817 280.797,063	1	383.206,74 280.787,219	42.09

** Lungimile segmentelor sunt determinate în planul de proiecţie Stereo 70 şi sunt rotunjite la 1 milimetru.
*** Distanţa dintre puncte este formată din segmente cumulate ce sunt mai mici decât valoarea 1 milimetru.

Document care conține date cu caracter personal, protejat de prevederile Regulamentului (UE) nr. 679/2016 și Legii 190/2018

DATE DESPRE IMOBILUL NR. 9178

Oficiul de Cadastru şi Publicitate Imobiliară DOLJ
Biroul de Cadastru şi Publicitate Imobiliară Craiova

A. Partea I. Descrierea imobilului

TEREN Intravilan

Adresa: Loc. Urzicuta, Str General Alexandru Averescu, Nr. FN, Jud. Dolj, T25, P2

Nr. Crt	Nr cadastral Nr. topografic	Suprafaţa* (mp)	Observaţii / Referinţe
A1		1.894	Sector cadastral:12 Teren imprejmuit;

B. Partea II. Proprietari şi acte

Inscrieri privitoare la dreptul de proprietate şi alte drepturi reale		Referinţe
/		
Act Administrativ nr. TDP 1250-1378, din 08/07/1997 emis de CJSDPAT DOLJ;		
B1	Intabulare, drept de PROPRIETATE, dobandit prin Reconstituire, cota actuala 1/1, cota initiala 1/1	A1
	1) **ŢUGUI CONSTANTIN**, LIPSA CNP 2) **ŢUGUI CÎRSTEA**, LIPSA CNP	

C. Partea III. SARCINI .

Inscrieri privind dezmembramintele dreptului de proprietate, drepturi reale de garanţie şi sarcini	Referinţe
NU SUNT	

Document care conține date cu caracter personal, protejat de prevederile Regulamentului (UE) nr. 679/2016 și Legii 190/2018

Anexa Nr. 1 La Partea I

Teren

Nr cadastral	Suprafaţa (mp)*	Observaţii / Referinţe
	1.894	

* Suprafaţa este determinată in planul de proiecţie Stereo 70.

DETALII LINIARE IMOBIL

Date referitoare la teren

Crt	Categorie folosință	Intra vilan	Suprafaţa (mp)	Tarla	Parcelă	Nr. topo	Observaţii / Referinţe
1	arabil	DA	1.894	25	2	-	

Lungime Segmente
1) Valorile lungimilor segmentelor sunt obţinute din proiecţie în plan.

Punct început	X / Y	Punct sfârşit	X / Y	Lungime segment (** (m)
1	383.129,833 280.800,54	2	383.125,35 280.759,321	41.462
2	383.125,35 280.759,321	3	383.161,292 280.754,299	36.291
3	383.161,292 280.754,299	4	383.161,994 280.762,224	7.956
4	383.161,994 280.762,224	5	383.165,817 280.797,063	35.048
5	383.165,817 280.797,063	6	383.166,782 280.805,854	8.844

Document care conține date cu caracter personal, protejat de prevederile Regulamentului (UE) nr. 679/2016 și Legii 190/2018

Punct început	X / Y	Punct sfârşit	X / Y	Lungime segment (** (m)
6	383.166,782 280.805,854	7	383.131,129 280.811,987	36.177
7	383.131,129 280.811,987	1	383.129,833 280.800,54	11.52

** Lungimile segmentelor sunt determinate în planul de proiecţie Stereo 70 şi sunt rotunjite la 1 milimetru.
*** Distanţa dintre puncte este formată din segmente cumulate ce sunt mai mici decât valoarea 1 milimetru.

Document care conține date cu caracter personal, protejat de prevederile Regulamentului (UE) nr. 679/2016 și Legii 190/2018

DATE DESPRE IMOBILUL NR. 9179

Oficiul de Cadastru şi Publicitate Imobiliară DOLJ
Biroul de Cadastru şi Publicitate Imobiliară Craiova

A. Partea I. Descrierea imobilului

TEREN Intravilan

Adresa: Loc. Urzicuta, Str Petre Udrea, Nr. FN, Jud. Dolj, T25, P4

Nr. Crt	Nr cadastral Nr. topografic	Suprafaţa* (mp)	Observaţii / Referinţe
A1		1.373	Sector cadastral:12 Teren imprejmuit;

B. Partea II. Proprietari şi acte

Inscrieri privitoare la dreptul de proprietate şi alte drepturi reale		Referinţe
/		
Act Administrativ nr. TDP 1118-2203, din 18/03/1997 emis de CJSDPAT DOLJ;		
B1	Intabulare, drept de PROPRIETATE, dobandit prin Reconstituire, cota actuala 1/1, cota initiala 1/1	A1
	1) **LUCAN ION**, LIPSA CNP 2) **LUCAN GEORGETA**, LIPSA CNP 3) **LUCAN FLOREA**, LIPSA CNP	

C. Partea III. SARCINI .

Inscrieri privind dezmembramintele dreptului de proprietate, drepturi reale de garanţie şi sarcini	Referinţe
NU SUNT	

Document care conține date cu caracter personal, protejat de prevederile Regulamentului (UE) nr. 679/2016 și Legii 190/2018

Anexa Nr. 1 La Partea I

Teren

Nr cadastral	Suprafaţa (mp)*	Observaţii / Referinţe
	1.373	

* Suprafaţa este determinată in planul de proiecţie Stereo 70.

DETALII LINIARE IMOBIL

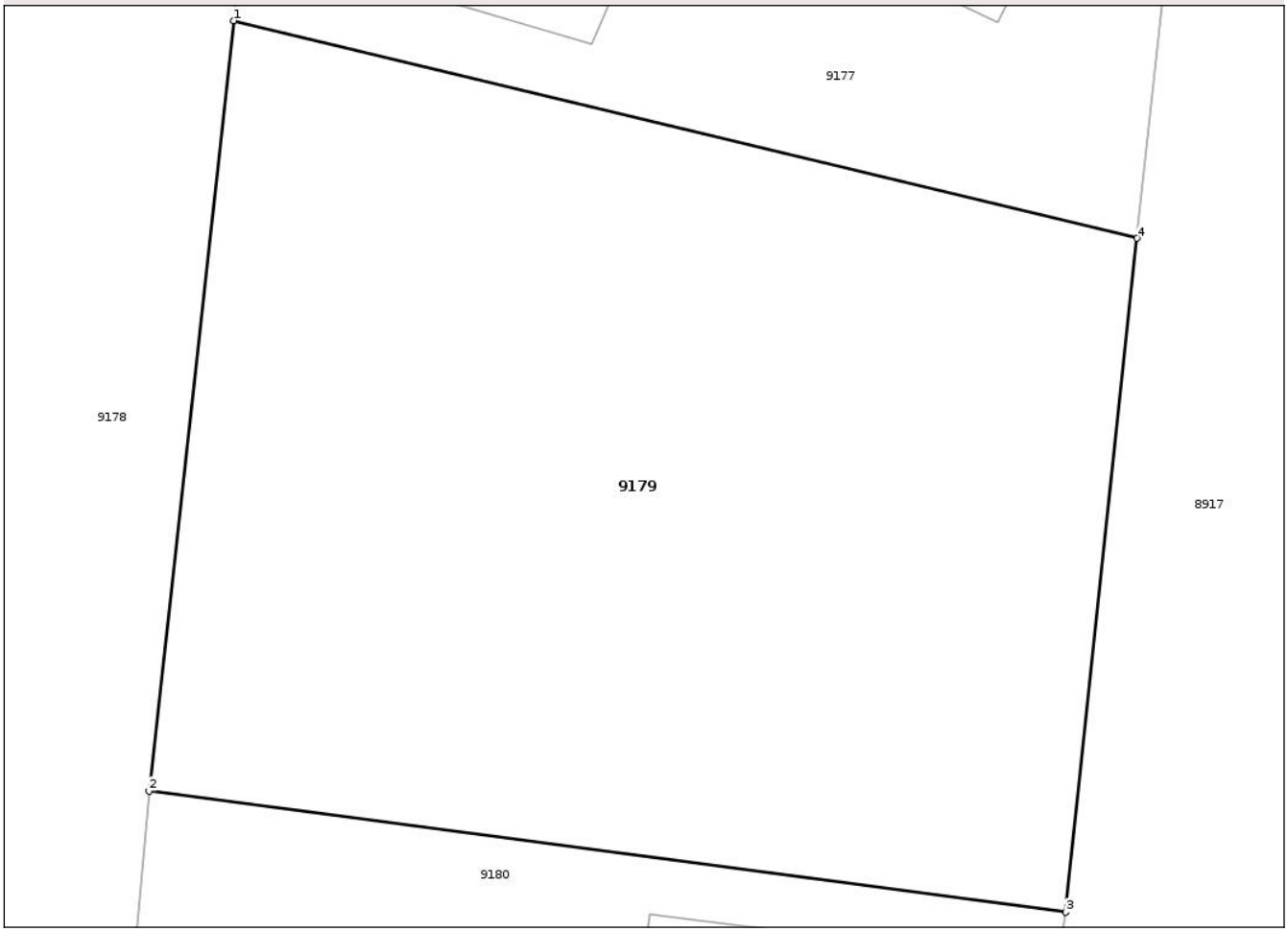

Date referitoare la teren

Crt	Categorie folosință	Intra vilan	Suprafaţa (mp)	Tarla	Parcelă	Nr. topo	Observaţii / Referinţe
1	arabil	DA	1.373	25	4	-	

Lungime Segmente
1) Valorile lungimilor segmentelor sunt obţinute din proiecţie în plan.

Punct început	X / Y	Punct sfârşit	X / Y	Lungime segment (** (m)
1	383.165,817 280.797,063	2	383.161,994 280.762,224	35.048
2	383.161,994 280.762,224	3	383.203,499 280.756,732	41.867
3	383.203,499 280.756,732	4	383.206,74 280.787,219	30.659
4	383.206,74 280.787,219	1	383.165,817 280.797,063	42.09

**** Lungimile segmentelor sunt determinate în planul de proiecţie Stereo 70 şi sunt rotunjite la 1 milimetru.**

Document care conține date cu caracter personal, protejat de prevederile Regulamentului (UE) nr. 679/2016 și Legii 190/2018

***** Distanţa dintre puncte este formată din segmente cumulate ce sunt mai mici decât valoarea 1 milimetru.**

Document care conține date cu caracter personal, protejat de prevederile Regulamentului (UE) nr. 679/2016 și Legii 190/2018

DATE DESPRE IMOBILUL NR. 9180

Oficiul de Cadastru şi Publicitate Imobiliară DOLJ
Biroul de Cadastru şi Publicitate Imobiliară Craiova

A. Partea I. Descrierea imobilului

TEREN Intravilan

Adresa: Loc. Urzicuta, Str Petre Udrea, Nr. 61, Jud. Dolj, T25, P5

Nr. Crt	Nr cadastral Nr. topografic	Suprafaţa* (mp)	Observaţii / Referinţe
A1		843	Sector cadastral:12 Teren imprejmuit;

Construcţii

Crt	Nr cadastral Nr. topografic	Adresa	Observaţii / Referinţe
A1.1		Loc. Urzicuta, Str Petre Udrea, Nr. 61, Jud. Dolj, T25, P5	Nr. niveluri:1; S. construita la sol:40 mp;
A1.2		Loc. Urzicuta, Str Petre Udrea, Nr. 61, Jud. Dolj, T25, P5	Nr. niveluri:1; S. construita la sol:35 mp;

B. Partea II. Proprietari şi acte

Inscrieri privitoare la dreptul de proprietate şi alte drepturi reale		Referinţe
/		
Act Administrativ nr. TDP 313-2163, din 07/02/1994 emis de CJSDPAT DOLJ;		
B1	Intabulare, drept de PROPRIETATE, dobandit prin Constituire, cota actuala 1/1, cota initiala 1/1	A1
	1) **NICOLAIE PETRICA**, LIPSA CNP	
Act Normativ nr. Legea 7, din 13/03/1996 emis de PARLAMENTUL ROMÂNIEI;		
B2	Intabulare, drept de PROPRIETATE, dobandit prin Lege, cota actuala 1/1, cota initiala 1/1	A1.1, A1.2
	1) **NICOLAIE PETRICA**, LIPSA CNP	

C. Partea III. SARCINI .

Inscrieri privind dezmembramintele dreptului de proprietate, drepturi reale de garanţie şi sarcini	Referinţe
NU SUNT	

Document care conține date cu caracter personal, protejat de prevederile Regulamentului (UE) nr. 679/2016 și Legii 190/2018

Anexa Nr. 1 La Partea I

Teren

Nr cadastral	Suprafaţa (mp)*	Observaţii / Referinţe
	843	

* Suprafaţa este determinată in planul de proiecţie Stereo 70.

DETALII LINIARE IMOBIL

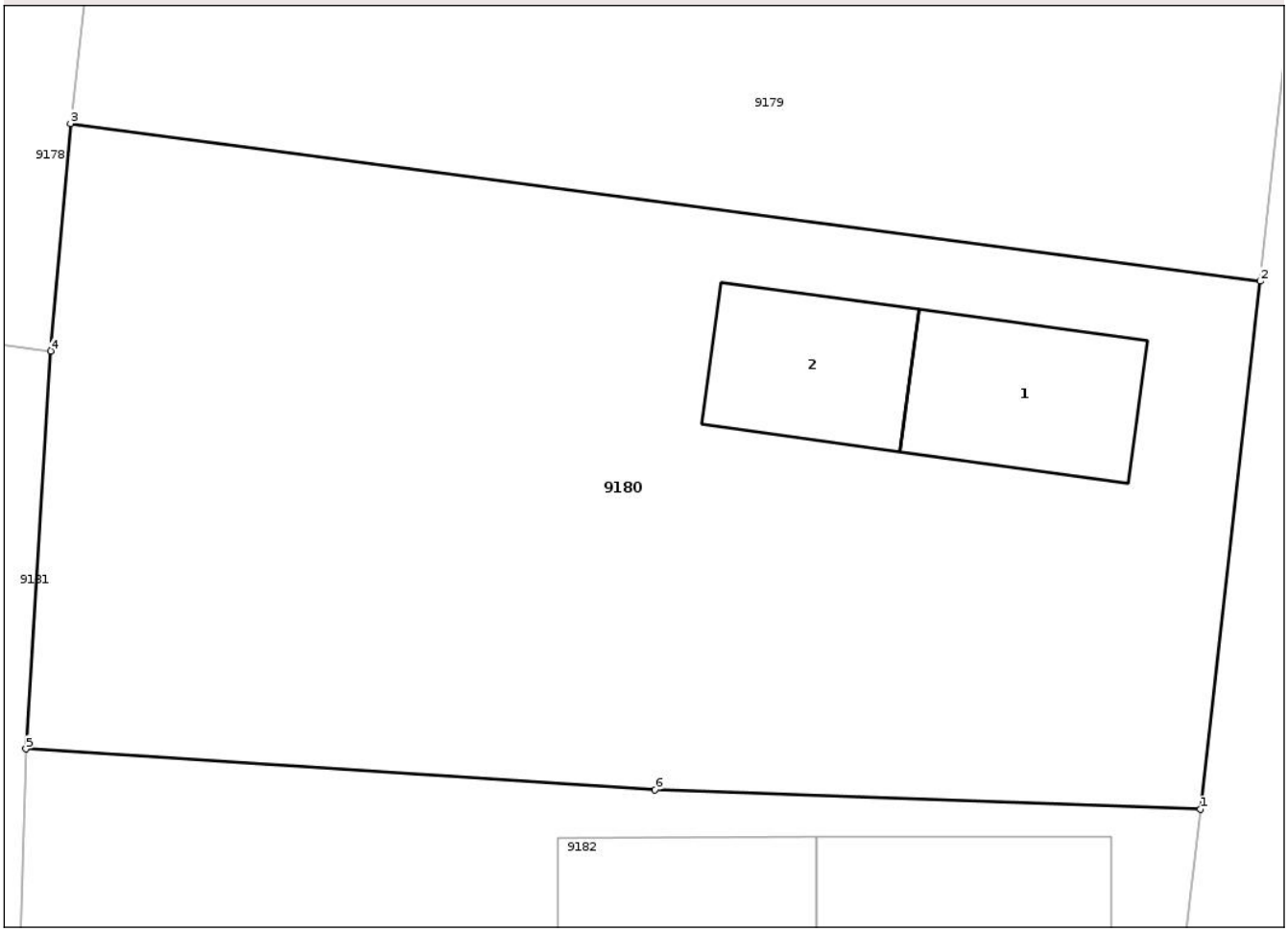

Date referitoare la teren

Crt	Categorie folosință	Intra vilan	Suprafaţa (mp)	Tarla	Parcelă	Nr. topo	Observaţii / Referinţe
1	curti constructii	DA	843	25	5	-	

Date referitoare la construcţii

Crt	Număr	Destinaţie construcţie	Supraf. (mp)	Situaţie juridică	Observaţii / Referinţe
A1.1		constructii de locuinte	40	Cu acte	Nr. niveluri:1; S. construita la sol:40 mp;
A1.2		constructii anexa	35	Cu acte	Nr. niveluri:1; S. construita la sol:35 mp;

Lungime Segmente
1) Valorile lungimilor segmentelor sunt obţinute din proiecţie în plan.

Punct început	X / Y	Punct sfârşit	X / Y	Lungime segment (** (m)
1	383.201,41 280.738,326	2	383.203,499 280.756,732	18.524
2	383.203,499 280.756,732	3	383.161,994 280.762,224	41.867
3	383.161,994 280.762,224	4	383.161,292 280.754,299	7.956

Document care conține date cu caracter personal, protejat de prevederile Regulamentului (UE) nr. 679/2016 și Legii 190/2018

Punct început	X / Y	Punct sfârşit	X / Y	Lungime segment (** (m)
4	383.161,292 280.754,299	5	383.160,437 280.740,432	13.893
5	383.160,437 280.740,432	6	383.182,387 280.739,008	21.996
6	383.182,387 280.739,008	1	383.201,41 280.738,326	19.035

** Lungimile segmentelor sunt determinate în planul de proiecţie Stereo 70 şi sunt rotunjite la 1 milimetru.
*** Distanţa dintre puncte este formată din segmente cumulate ce sunt mai mici decât valoarea 1 milimetru.

Document care conține date cu caracter personal, protejat de prevederile Regulamentului (UE) nr. 679/2016 și Legii 190/2018

DATE DESPRE IMOBILUL NR. 9181

Oficiul de Cadastru şi Publicitate Imobiliară DOLJ
Biroul de Cadastru şi Publicitate Imobiliară Craiova

A. Partea I. Descrierea imobilului

TEREN Intravilan

Adresa: Loc. Urzicuta, Str General Alexandru Averescu, Nr. 34, Jud. Dolj, T25, P8,9

Nr. Crt	Nr cadastral Nr. topografic	Suprafaţa* (mp)	Observaţii / Referinţe
A1		1.604	Sector cadastral:12 Teren imprejmuit;

Construcţii

Crt	Nr cadastral Nr. topografic	Adresa	Observaţii / Referinţe
A1.1		Loc. Urzicuta, Str General Alexandru Averescu, Nr. 34, Jud. Dolj, T25, P8,9	Nr. niveluri:1; S. construita la sol:59 mp;
A1.2		Loc. Urzicuta, Str General Alexandru Averescu, Nr. 34, Jud. Dolj, T25, P8,9	Nr. niveluri:1; S. construita la sol:34 mp;

B. Partea II. Proprietari şi acte

Inscrieri privitoare la dreptul de proprietate şi alte drepturi reale		Referinţe
/		
Act Administrativ nr. TDP 1289-1378, din 16/07/1997 emis de CJSDPAT DOLJ;		
B1	Intabulare, drept de PROPRIETATE, dobandit prin Reconstituire, cota actuala 1/1, cota initiala 1/1	A1
	1) **VELEA ALEXANDRA**, LIPSA CNP	
Act Normativ nr. Legea 7, din 13/03/1996 emis de PARLAMENTUL ROMÂNIEI;		
B2	Intabulare, drept de PROPRIETATE, dobandit prin Lege, cota actuala 1/1, cota initiala 1/1	A1.1, A1.2
	1) **VELEA ALEXANDRA**, LIPSA CNP	

C. Partea III. SARCINI .

Inscrieri privind dezmembramintele dreptului de proprietate, drepturi reale de garanţie şi sarcini	Referinţe
NU SUNT	

Document care conține date cu caracter personal, protejat de prevederile Regulamentului (UE) nr. 679/2016 și Legii 190/2018

Anexa Nr. 1 La Partea I

Teren

Nr cadastral	Suprafaţa (mp)*	Observaţii / Referinţe
	1.604	

* Suprafaţa este determinată in planul de proiecţie Stereo 70.

DETALII LINIARE IMOBIL

Date referitoare la teren

Crt	Categorie folosință	Intra vilan	Suprafaţa (mp)	Tarla	Parcelă	Nr. topo	Observaţii / Referinţe
1	curti constructii	DA	1.000	25	9	-	
2	arabil	DA	604	25	8	-	

Date referitoare la construcţii

Crt	Număr	Destinaţie construcţie	Supraf. (mp)	Situaţie juridică	Observaţii / Referinţe
A1.1		constructii de locuinte	59	Cu acte	Nr. niveluri:1; S. construita la sol:59 mp;
A1.2		constructii anexa	34	Cu acte	Nr. niveluri:1; S. construita la sol:34 mp;

Lungime Segmente
1) Valorile lungimilor segmentelor sunt obţinute din proiecţie în plan.

Punct început	X / Y	Punct sfârşit	X / Y	Lungime segment (** (m)
1	383.161,292 280.754,299	2	383.125,35 280.759,321	36.291
2	383.125,35 280.759,321	3	383.123,505 280.740,288	19.122

Document care conține date cu caracter personal, protejat de prevederile Regulamentului (UE) nr. 679/2016 și Legii 190/2018

Punct început	X / Y	Punct sfârşit	X / Y	Lungime segment (** (m)
3	383.123,505 280.740,288	4	383.120,878 280.711,944	28.465
4	383.120,878 280.711,944	5	383.159,663 280.715,68	38.965
5	383.159,663 280.715,68	6	383.160,437 280.740,432	24.764
6	383.160,437 280.740,432	1	383.161,292 280.754,299	13.893

** Lungimile segmentelor sunt determinate în planul de proiecţie Stereo 70 şi sunt rotunjite la 1 milimetru.
*** Distanţa dintre puncte este formată din segmente cumulate ce sunt mai mici decât valoarea 1 milimetru.

Document care conține date cu caracter personal, protejat de prevederile Regulamentului (UE) nr. 679/2016 și Legii 190/2018

DATE DESPRE IMOBILUL NR. 9182

Oficiul de Cadastru şi Publicitate Imobiliară DOLJ
Biroul de Cadastru şi Publicitate Imobiliară Craiova

A. Partea I. Descrierea imobilului

TEREN Intravilan

Adresa: Loc. Urzicuta, Str Petre Udrea, Nr. 59, Jud. Dolj, T25, P6,7

Nr. Crt	Nr cadastral Nr. topografic	Suprafaţa* (mp)	Observaţii / Referinţe
A1		1.354	Sector cadastral:12 Teren imprejmuit;

Construcţii

Crt	Nr cadastral Nr. topografic	Adresa	Observaţii / Referinţe
A1.1		Loc. Urzicuta, Str Petre Udrea, Nr. 59, Jud. Dolj, T25, P6,7	Nr. niveluri:1; S. construita la sol:63 mp;
A1.2		Loc. Urzicuta, Str Petre Udrea, Nr. 59, Jud. Dolj, T25, P6,7	Nr. niveluri:2; S. construita la sol:95 mp;
A1.3		Loc. Urzicuta, Str Petre Udrea, Nr. 59, Jud. Dolj, T25, P6,7	Nr. niveluri:1; S. construita la sol:35 mp;

B. Partea II. Proprietari şi acte

Inscrieri privitoare la dreptul de proprietate şi alte drepturi reale		Referinţe
/		
Act Administrativ nr. TDP 538-9623, din 23/11/1994 emis de CJSDPAT DOLJ;		
B1	Intabulare, drept de PROPRIETATE, dobandit prin Reconstituire, cota actuala 1/1, cota initiala 1/1	A1
	1) **NEDELCU MARIN**, LIPSA CNP	
Act Administrativ nr. 2936, din 15/07/2025 emis de PRIMĂRIA COMUNEI URZICUȚA;		
B2	Se noteaza posesia terenului de sub A1 in favoarea lui NICOLAE PETRICĂ	A1
Act Normativ nr. Legea 7, din 13/03/1996 emis de PARLAMENTUL ROMÂNIEI;		
B3	Intabulare, drept de PROPRIETATE, dobandit prin Lege, cota actuala 1/1, cota initiala 1/1	A1.1, A1.2, A1.3
	1) **NICOLAE PETRICĂ**	

C. Partea III. SARCINI .

Inscrieri privind dezmembramintele dreptului de proprietate, drepturi reale de garanţie şi sarcini	Referinţe
NU SUNT	

Document care conține date cu caracter personal, protejat de prevederile Regulamentului (UE) nr. 679/2016 și Legii 190/2018

Anexa Nr. 1 La Partea I

Teren

Nr cadastral	Suprafaţa (mp)*	Observaţii / Referinţe
	1.354	

* Suprafaţa este determinată in planul de proiecţie Stereo 70.

DETALII LINIARE IMOBIL

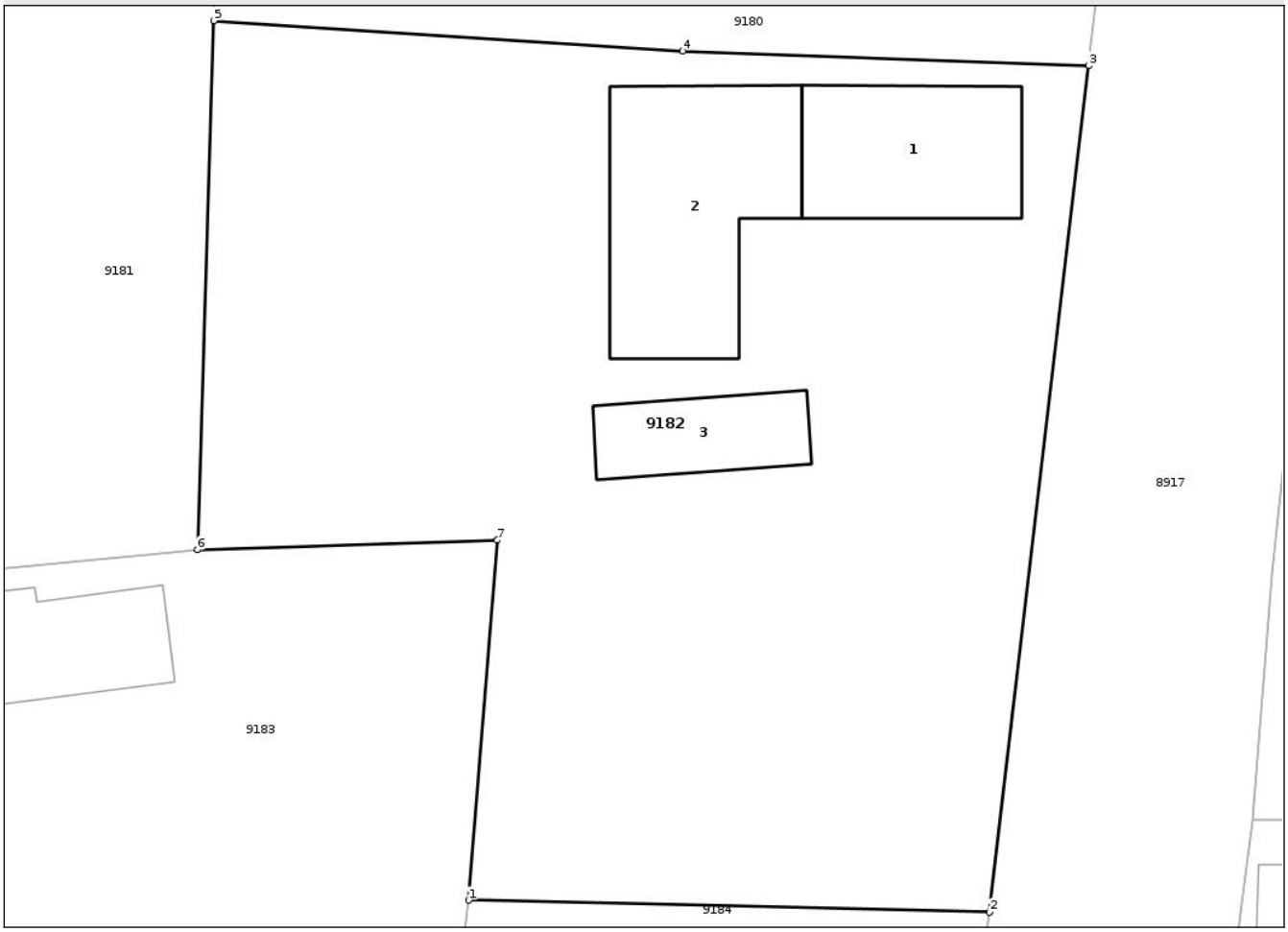

Date referitoare la teren

Crt	Categorie folosință	Intra vilan	Suprafaţa (mp)	Tarla	Parcelă	Nr. topo	Observaţii / Referinţe
1	curti constructii	DA	1.000	25	6	-	
2	arabil	DA	354	25	7	-	

Date referitoare la construcţii

Crt	Număr	Destinaţie construcţie	Supraf. (mp)	Situaţie juridică	Observaţii / Referinţe
A1.1		constructii de locuinte	63	Cu acte	Nr. niveluri:1; S. construita la sol:63 mp;
A1.2		constructii de locuinte	95	Cu acte	Nr. niveluri:2; S. construita la sol:95 mp;
A1.3		constructii anexa	35	Cu acte	Nr. niveluri:1; S. construita la sol:35 mp;

Lungime Segmente

1) Valorile lungimilor segmentelor sunt obţinute din proiecţie în plan.

Punct început	X / Y	Punct sfârşit	X / Y	Lungime segment (** (m)
1	383.172,366 280.699,301	2	383.196,755 280.698,738	24.395

Document care conține date cu caracter personal, protejat de prevederile Regulamentului (UE) nr. 679/2016 și Legii 190/2018

Punct început	X / Y	Punct sfârşit	X / Y	Lungime segment (** (m)
2	383.196,755 280.698,738	3	383.201,41 280.738,326	39.861
3	383.201,41 280.738,326	4	383.182,387 280.739,008	19.035
4	383.182,387 280.739,008	5	383.160,437 280.740,432	21.996
5	383.160,437 280.740,432	6	383.159,663 280.715,68	24.764
6	383.159,663 280.715,68	7	383.173,711 280.716,133	14.055
7	383.173,711 280.716,133	1	383.172,366 280.699,301	16.886

** Lungimile segmentelor sunt determinate în planul de proiecţie Stereo 70 şi sunt rotunjite la 1 milimetru.
*** Distanţa dintre puncte este formată din segmente cumulate ce sunt mai mici decât valoarea 1 milimetru.

Document care conține date cu caracter personal, protejat de prevederile Regulamentului (UE) nr. 679/2016 și Legii 190/2018

DATE DESPRE IMOBILUL NR. 9183

Oficiul de Cadastru şi Publicitate Imobiliară DOLJ
Biroul de Cadastru şi Publicitate Imobiliară Craiova

A. Partea I. Descrierea imobilului

TEREN Intravilan

Adresa: Loc. Urzicuta, Str General Alexandru Averescu, Nr. 32, Jud. Dolj, T25, P10,11

Nr. Crt	Nr cadastral Nr. topografic	Suprafaţa* (mp)	Observaţii / Referinţe
A1		1.967	Sector cadastral:12 Teren imprejmuit;

Construcţii

Crt	Nr cadastral Nr. topografic	Adresa	Observaţii / Referinţe
A1.1		Loc. Urzicuta, Str General Alexandru Averescu, Nr. 32, Jud. Dolj, T25, P10,11	Nr. niveluri:1; S. construita la sol:59 mp;
A1.2		Loc. Urzicuta, Str General Alexandru Averescu, Nr. 32, Jud. Dolj, T25, P10,11	Nr. niveluri:1; S. construita la sol:87 mp;

B. Partea II. Proprietari şi acte

Inscrieri privitoare la dreptul de proprietate şi alte drepturi reale		Referinţe
/		
Act Administrativ nr. TDP 1224-1378, din 07/07/1997 emis de CJSDPAT DOLJ;		
B1	Intabulare, drept de PROPRIETATE, dobandit prin Reconstituire, cota actuala 1/1, cota initiala 1/1	A1
	1) **PENCEA GEORGICĂ**, LIPSA CNP 2) **NICOLAE ANA**, LIPSA CNP 3) **DOBRE LUCREŢIA**, LIPSA CNP	
Act Normativ nr. Legea 7, din 13/03/1996 emis de PARLAMENTUL ROMÂNIEI;		
B2	Intabulare, drept de PROPRIETATE, dobandit prin Lege, cota actuala 1/1, cota initiala 1/1	A1.1, A1.2
	1) **PENCEA GEORGICĂ**, LIPSA CNP 2) **NICOLAE ANA**, LIPSA CNP 3) **DOBRE LUCREŢIA**, LIPSA CNP	

C. Partea III. SARCINI .

Inscrieri privind dezmembramintele dreptului de proprietate, drepturi reale de garanţie şi sarcini	Referinţe
NU SUNT	

Document care conține date cu caracter personal, protejat de prevederile Regulamentului (UE) nr. 679/2016 și Legii 190/2018

Anexa Nr. 1 La Partea I

Teren

Nr cadastral	Suprafaţa (mp)*	Observaţii / Referinţe
	1.967	

* Suprafaţa este determinată in planul de proiecţie Stereo 70.

DETALII LINIARE IMOBIL

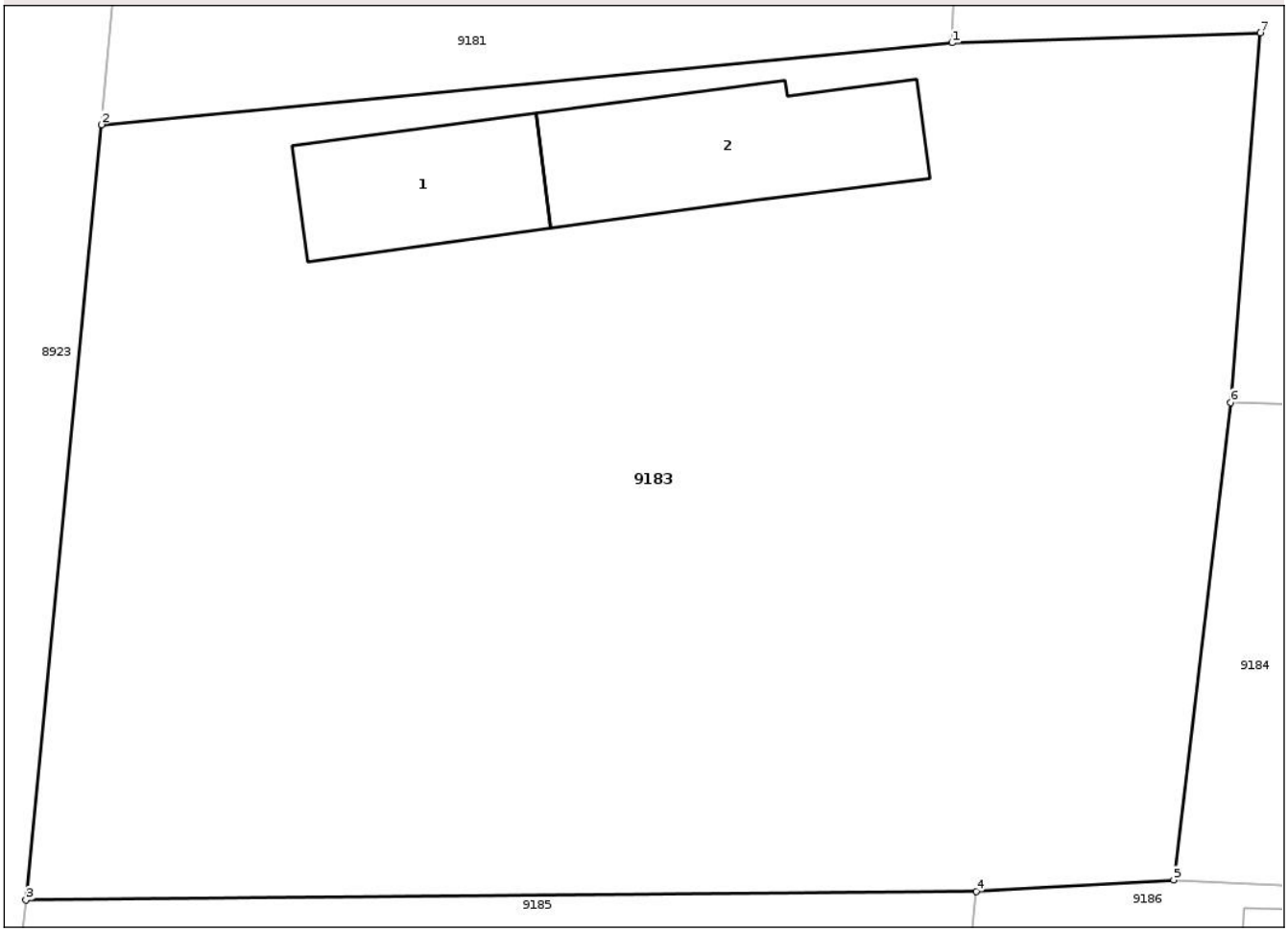

Date referitoare la teren

Crt	Categorie folosință	Intra vilan	Suprafaţa (mp)	Tarla	Parcelă	Nr. topo	Observaţii / Referinţe
1	curti constructii	DA	1.000	25	10	-	
2	arabil	DA	967	25	11	-	

Date referitoare la construcţii

Crt	Număr	Destinaţie construcţie	Supraf. (mp)	Situaţie juridică	Observaţii / Referinţe
A1.1		constructii de locuinte	59	Cu acte	Nr. niveluri:1; S. construita la sol:59 mp;
A1.2		constructii anexa	87	Cu acte	Nr. niveluri:1; S. construita la sol:87 mp;

Lungime Segmente

1) Valorile lungimilor segmentelor sunt obţinute din proiecţie în plan.

Punct început	X / Y	Punct sfârşit	X / Y	Lungime segment (** (m)
1	383.159,663 280.715,68	2	383.120,878 280.711,944	38.965
2	383.120,878 280.711,944	3	383.117,444 280.676,642	35.469

Document care conține date cu caracter personal, protejat de prevederile Regulamentului (UE) nr. 679/2016 și Legii 190/2018

Punct început	X / Y	Punct sfârşit	X / Y	Lungime segment (** (m)
3	383.117,444 280.676,642	4	383.160,765 280.677,046	43.323
4	383.160,765 280.677,046	5	383.169,77 280.677,56	9.02
5	383.169,77 280.677,56	6	383.172,366 280.699,301	21.895
6	383.172,366 280.699,301	7	383.173,711 280.716,133	16.886
7	383.173,711 280.716,133	1	383.159,663 280.715,68	14.055

** Lungimile segmentelor sunt determinate în planul de proiecţie Stereo 70 şi sunt rotunjite la 1 milimetru.
*** Distanţa dintre puncte este formată din segmente cumulate ce sunt mai mici decât valoarea 1 milimetru.

Document care conține date cu caracter personal, protejat de prevederile Regulamentului (UE) nr. 679/2016 și Legii 190/2018

DATE DESPRE IMOBILUL NR. 9184

Oficiul de Cadastru şi Publicitate Imobiliară DOLJ
Biroul de Cadastru şi Publicitate Imobiliară Craiova

A. Partea I. Descrierea imobilului

TEREN Intravilan

Adresa: Loc. Urzicuta, Str Petre Udrea, Nr. 57, Jud. Dolj, T25, P12

Nr. Crt	Nr cadastral Nr. topografic	Suprafaţa* (mp)	Observaţii / Referinţe
A1	30679	535	Sector cadastral:12 Teren imprejmuit;

Construcţii

Crt	Nr cadastral Nr. topografic	Adresa	Observaţii / Referinţe
A1.1	30679-C1	Loc. Urzicuta, Str Petre Udrea, Nr. 57, Jud. Dolj, T25, P12	Nr. niveluri:1; S. construita la sol:44 mp; Casa de locuit, construita in anul 1978, din caramida, acoperita cu tigla, compusa din 2 camere si hol, nu detine certificat de performanta energtica - Sup. constr. desfas= 44mp.
A1.2	30679-C2	Loc. Urzicuta, Str Petre Udrea, Nr. 57, Jud. Dolj, T25, P12	Nr. niveluri:1; S. construita la sol:19 mp; Anexa, construita in anul 1978, din chirpici, acoperita cu tigla, compusa din 1 camera si hol, nu detine certificat de performanta energtica - Sup. constr. desfas= 19 mp.

B. Partea II. Proprietari şi acte

Inscrieri privitoare la dreptul de proprietate şi alte drepturi reale		Referinţe
172331 / 13/12/2016		
Act Notarial nr. C.V.C AUT. NR. 1947, din 25/11/2016 emis de NP Belu Aurel;		
B2	Intabulare, drept de PROPRIETATE, dobandit prin Conventie, cota actuala 1/1, cota initiala 1/1	A1, A1.1, A1.2
	1) **FUDULU MUGUREL-SILVIU**	

C. Partea III. SARCINI .

Inscrieri privind dezmembramintele dreptului de proprietate, drepturi reale de garanţie şi sarcini	Referinţe
NU SUNT	

Document care conține date cu caracter personal, protejat de prevederile Regulamentului (UE) nr. 679/2016 și Legii 190/2018

Anexa Nr. 1 La Partea I

Teren

Nr cadastral	Suprafaţa (mp)*	Observaţii / Referinţe
30679	535	

* Suprafaţa este determinată in planul de proiecţie Stereo 70.

DETALII LINIARE IMOBIL

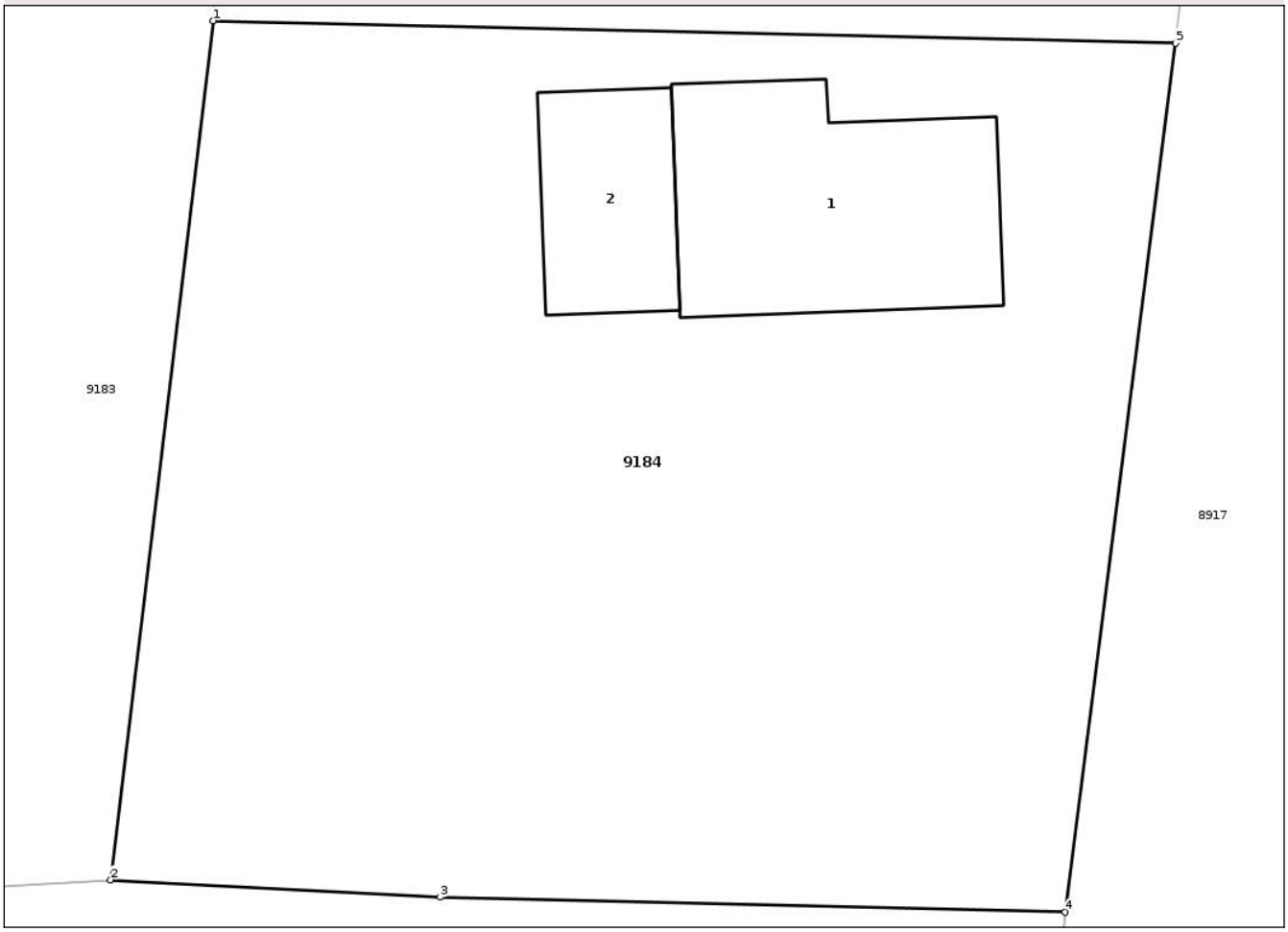

Date referitoare la teren

Crt	Categorie folosinţă	Intra vilan	Suprafaţa (mp)	Tarla	Parcelă	Nr. topo	Observaţii / Referinţe
1	curti constructii	DA	535	25	12	-	Teren imprejmuit cu gard de lemn, gard de beton si gard de sarma.

Date referitoare la construcţii

Crt	Număr	Destinaţie construcţie	Supraf. (mp)	Situaţie juridică	Observaţii / Referinţe
A1.1	30679-C1	constructii de locuinte	Din acte: 28 Masurata: 44	Cu acte	Nr. niveluri:1; S. construita la sol:44 mp; Casa de locuit, construita in anul 1978, din caramida, acoperita cu tigla, compusa din 2 camere si hol, nu detine certificat de performanta energtica - Sup. constr. desfas= 44mp.
A1.2	30679-C2	constructii anexa	Din acte: 9 Masurata: 19	Cu acte	Nr. niveluri:1; S. construita la sol:19 mp; Anexa, construita in anul 1978, din chirpici, acoperita cu tigla, compusa din 1 camera si hol, nu detine certificat de performanta energtica - Sup. constr. desfas= 19 mp.

Lungime Segmente

1) Valorile lungimilor segmentelor sunt obţinute din proiecţie în plan.

Punct început	X / Y	Punct sfârşit	X / Y	Lungime segment (** (m)

Punct început	X / Y	Punct sfârşit	X / Y	Lungime segment (** (m)
1	383.172,366 280.699,301	2	383.169,77 280.677,56	21.895
2	383.169,77 280.677,56	3	383.178,124 280.677,118	8.366
3	383.178,124 280.677,118	4	383.193,958 280.676,738	15.839
4	383.193,958 280.676,738	5	383.196,755 280.698,738	22.177
5	383.196,755 280.698,738	1	383.172,366 280.699,301	24.395

** Lungimile segmentelor sunt determinate în planul de proiecţie Stereo 70 şi sunt rotunjite la 1 milimetru.
*** Distanţa dintre puncte este formată din segmente cumulate ce sunt mai mici decât valoarea 1 milimetru.

Document care conține date cu caracter personal, protejat de prevederile Regulamentului (UE) nr. 679/2016 și Legii 190/2018

DATE DESPRE IMOBILUL NR. 9185

Oficiul de Cadastru şi Publicitate Imobiliară DOLJ
Biroul de Cadastru şi Publicitate Imobiliară Craiova

A. Partea I. Descrierea imobilului

TEREN Intravilan

Adresa: Loc. Urzicuta, Str General Alexandru Averescu, Nr. 30, Jud. Dolj, T25, P14,15

Nr. Crt	Nr cadastral Nr. topografic	Suprafaţa* (mp)	Observaţii / Referinţe
A1		1.070	Sector cadastral:12 Teren imprejmuit;

Construcţii

Crt	Nr cadastral Nr. topografic	Adresa	Observaţii / Referinţe
A1.1		Loc. Urzicuta, Str General Alexandru Averescu, Nr. 30, Jud. Dolj, T25, P14,15	Nr. niveluri:1; S. construita la sol:73 mp;
A1.2		Loc. Urzicuta, Str General Alexandru Averescu, Nr. 30, Jud. Dolj, T25, P14,15	Nr. niveluri:1; S. construita la sol:59 mp;
A1.3		Loc. Urzicuta, Str General Alexandru Averescu, Nr. 30, Jud. Dolj, T25, P14,15	Nr. niveluri:1; S. construita la sol:30 mp;

B. Partea II. Proprietari şi acte

Inscrieri privitoare la dreptul de proprietate şi alte drepturi reale		Referinţe
/		
Act Administrativ nr. TDP 939-44621, din 27/08/1996 emis de CJSDPAT DOLJ;		
B1	Intabulare, drept de PROPRIETATE, dobandit prin Reconstituire, cota actuala 1/1, cota initiala 1/1	A1
	1) **DUMITRU GHEORGHE**, LIPSA CNP	
Act Normativ nr. Legea 7, din 13/03/1996 emis de PARLAMENTUL ROMÂNIEI;		
B2	Intabulare, drept de PROPRIETATE, dobandit prin Lege, cota actuala 1/1, cota initiala 1/1	A1.1, A1.2, A1.3
	1) **DUMITRU GHEORGHE**, LIPSA CNP	

C. Partea III. SARCINI .

Inscrieri privind dezmembramintele dreptului de proprietate, drepturi reale de garanţie şi sarcini	Referinţe
NU SUNT	

Document care conține date cu caracter personal, protejat de prevederile Regulamentului (UE) nr. 679/2016 și Legii 190/2018

Anexa Nr. 1 La Partea I

Teren

Nr cadastral	Suprafaţa (mp)*	Observaţii / Referinţe
	1.070	

* Suprafaţa este determinată in planul de proiecţie Stereo 70.

DETALII LINIARE IMOBIL

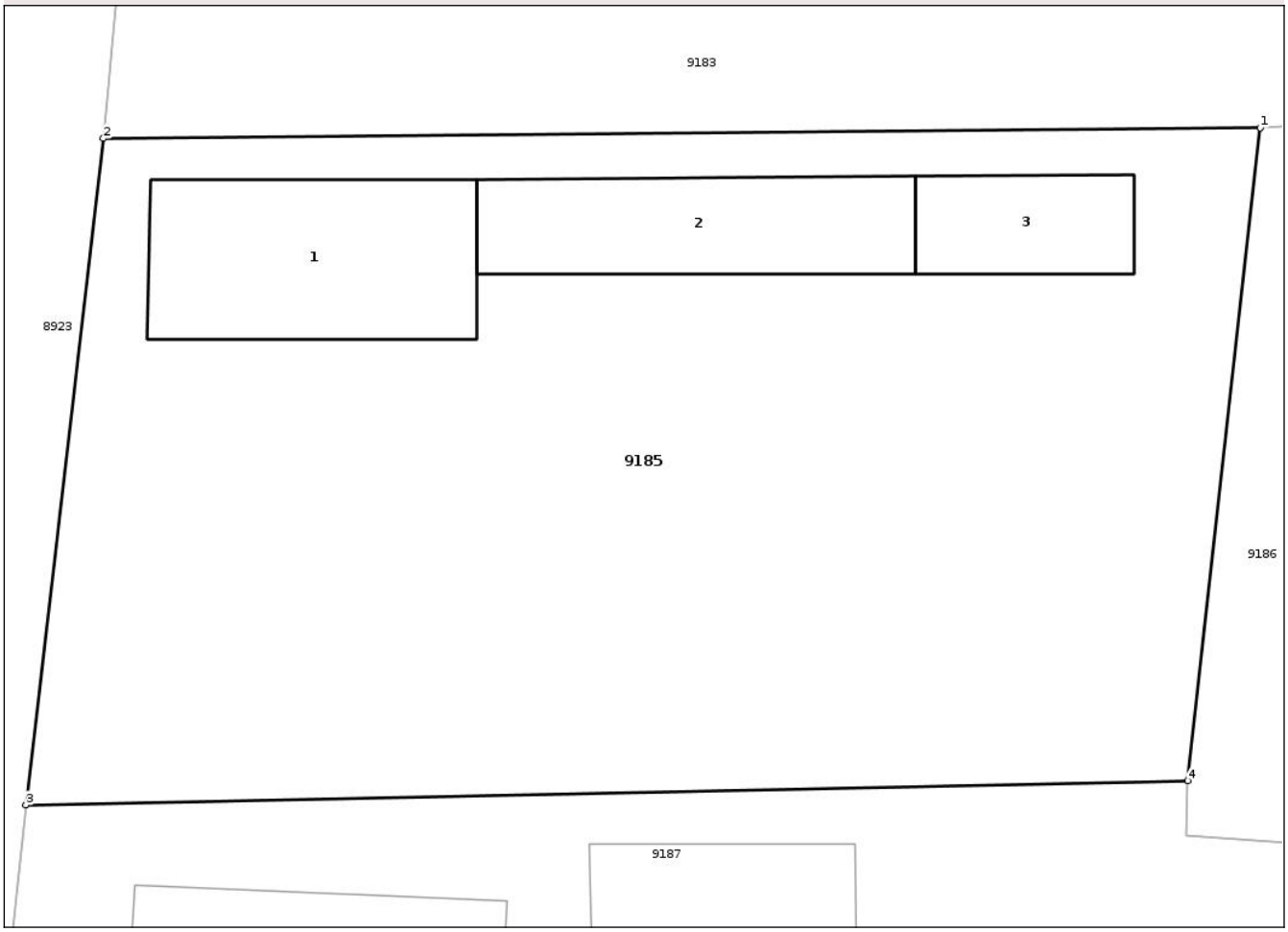

Date referitoare la teren

Crt	Categorie folosință	Intra vilan	Suprafaţa (mp)	Tarla	Parcelă	Nr. topo	Observaţii / Referinţe
1	curti constructii	DA	1.000	25	15	-	
2	arabil	DA	70	25	14	-	

Date referitoare la construcţii

Crt	Număr	Destinaţie construcţie	Supraf. (mp)	Situaţie juridică	Observaţii / Referinţe
A1.1		constructii de locuinte	73	Cu acte	Nr. niveluri:1; S. construita la sol:73 mp;
A1.2		constructii anexa	59	Cu acte	Nr. niveluri:1; S. construita la sol:59 mp;
A1.3		constructii anexa	30	Cu acte	Nr. niveluri:1; S. construita la sol:30 mp;

Lungime Segmente

1) Valorile lungimilor segmentelor sunt obţinute din proiecţie în plan.

Punct început	X / Y	Punct sfârşit	X / Y	Lungime segment (** (m)
1	383.160,765 280.677,046	2	383.117,444 280.676,642	43.323

Document care conține date cu caracter personal, protejat de prevederile Regulamentului (UE) nr. 679/2016 și Legii 190/2018

Punct început	X / Y	Punct sfârşit	X / Y	Lungime segment (** (m)
2	383.117,444 280.676,642	3	383.114,542 280.651,701	25.109
3	383.114,542 280.651,701	4	383.158,051 280.652,621	43.519
4	383.158,051 280.652,621	1	383.160,765 280.677,046	24.575

** Lungimile segmentelor sunt determinate în planul de proiecţie Stereo 70 şi sunt rotunjite la 1 milimetru.
*** Distanţa dintre puncte este formată din segmente cumulate ce sunt mai mici decât valoarea 1 milimetru.

Document care conține date cu caracter personal, protejat de prevederile Regulamentului (UE) nr. 679/2016 și Legii 190/2018

DATE DESPRE IMOBILUL NR. 9186

Oficiul de Cadastru şi Publicitate Imobiliară DOLJ
Biroul de Cadastru şi Publicitate Imobiliară Craiova

A. Partea I. Descrierea imobilului

TEREN Intravilan

Adresa: Loc. Urzicuta, Str Petre Udrea, Nr. 55A, Jud. Dolj, T25, P13

Nr. Crt	Nr cadastral Nr. topografic	Suprafaţa* (mp)	Observaţii / Referinţe
A1		925	Sector cadastral:12 Teren imprejmuit;

Construcţii

Crt	Nr cadastral Nr. topografic	Adresa	Observaţii / Referinţe
A1.1		Loc. Urzicuta, Str Petre Udrea, Nr. 55A, Jud. Dolj, T25, P13	Nr. niveluri:1; S. construita la sol:80 mp;
A1.2		Loc. Urzicuta, Str Petre Udrea, Nr. 55A, Jud. Dolj, T25, P13	Nr. niveluri:1; S. construita la sol:20 mp;

B. Partea II. Proprietari şi acte

Inscrieri privitoare la dreptul de proprietate şi alte drepturi reale		Referinţe
/		
Act Notarial nr. CM 290, din 09/12/2024 emis de BIN AUREL BELU;		
B1	Intabulare, drept de PROPRIETATE, dobandit prin Succesiune, cota actuala 1/1, cota initiala 1/1	A1, A1.1, A1.2
	1) **MICU GHEORGHIȚA**	

C. Partea III. SARCINI .

Inscrieri privind dezmembramintele dreptului de proprietate, drepturi reale de garanţie şi sarcini	Referinţe
NU SUNT	

Document care conține date cu caracter personal, protejat de prevederile Regulamentului (UE) nr. 679/2016 și Legii 190/2018

Anexa Nr. 1 La Partea I

Teren

Nr cadastral	Suprafaţa (mp)*	Observaţii / Referinţe
	925	

* Suprafaţa este determinată in planul de proiecţie Stereo 70.

DETALII LINIARE IMOBIL

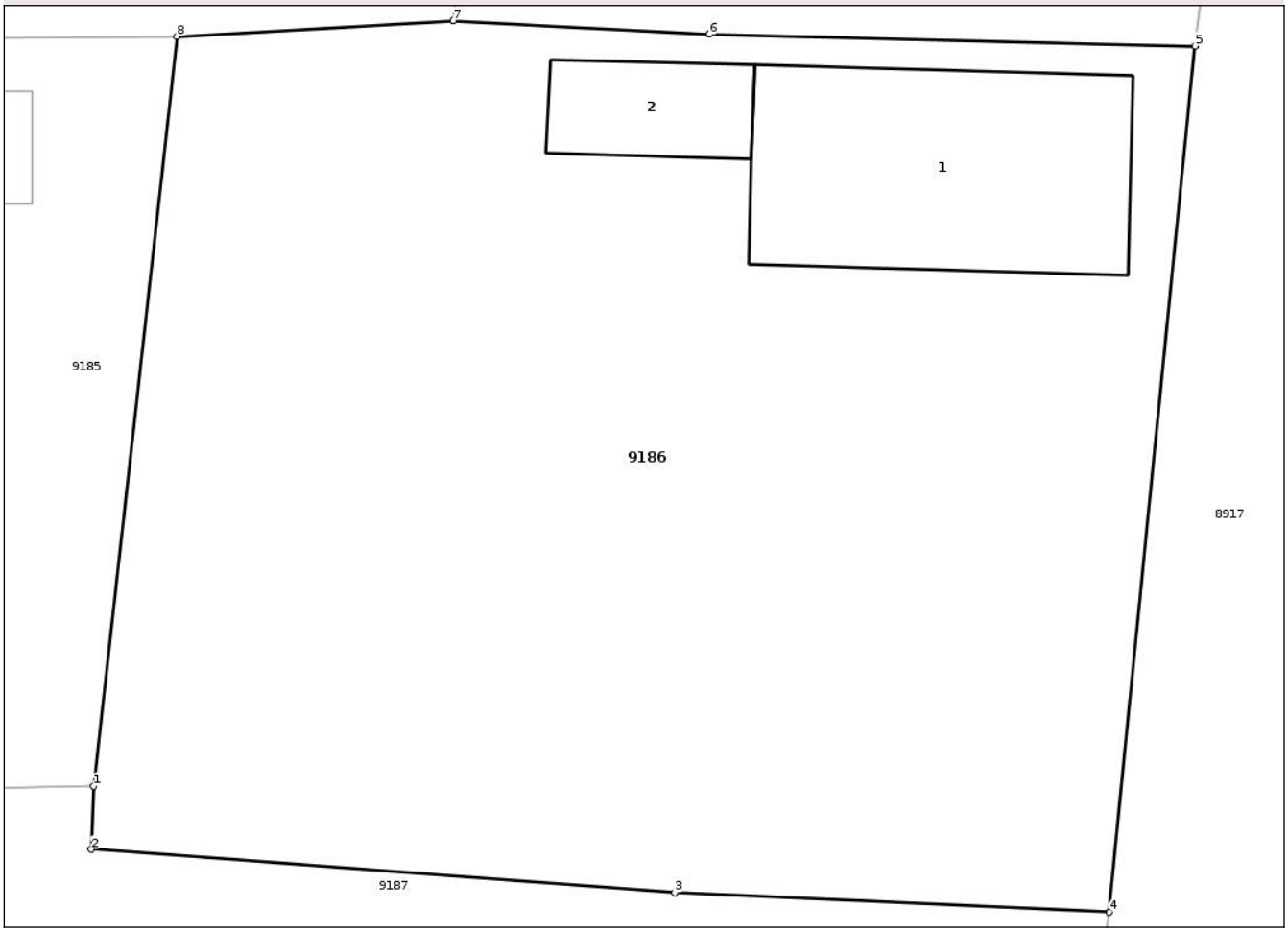

Date referitoare la teren

Crt	Categorie folosință	Intra vilan	Suprafaţa (mp)	Tarla	Parcelă	Nr. topo	Observaţii / Referinţe
1	curti constructii	DA	925	25	13	-	

Date referitoare la construcţii

Crt	Număr	Destinaţie construcţie	Supraf. (mp)	Situaţie juridică	Observaţii / Referinţe
A1.1		constructii de locuinte	80	Cu acte	Nr. niveluri:1; S. construita la sol:80 mp;
A1.2		constructii anexa	20	Cu acte	Nr. niveluri:1; S. construita la sol:20 mp;

Lungime Segmente
1) Valorile lungimilor segmentelor sunt obţinute din proiecţie în plan.

Punct început	X / Y	Punct sfârşit	X / Y	Lungime segment (** (m)
1	383.158,051 280.652,621	2	383.157,971 280.650,563	2.06
2	383.157,971 280.650,563	3	383.176,991 280.649,16	19.072
3	383.176,991 280.649,16	4	383.191,17 280.648,516	14.194

Document care conține date cu caracter personal, protejat de prevederile Regulamentului (UE) nr. 679/2016 și Legii 190/2018

Punct început	X / Y	Punct sfârşit	X / Y	Lungime segment (** (m)
4	383.191,17 280.648,516	5	383.193,958 280.676,738	28.359
5	383.193,958 280.676,738	6	383.178,124 280.677,118	15.839
6	383.178,124 280.677,118	7	383.169,77 280.677,56	8.366
7	383.169,77 280.677,56	8	383.160,765 280.677,046	9.02
8	383.160,765 280.677,046	1	383.158,051 280.652,621	24.575

** Lungimile segmentelor sunt determinate în planul de proiecţie Stereo 70 şi sunt rotunjite la 1 milimetru.
*** Distanţa dintre puncte este formată din segmente cumulate ce sunt mai mici decât valoarea 1 milimetru.

Document care conține date cu caracter personal, protejat de prevederile Regulamentului (UE) nr. 679/2016 și Legii 190/2018

DATE DESPRE IMOBILUL NR. 9187

Oficiul de Cadastru şi Publicitate Imobiliară DOLJ
Biroul de Cadastru şi Publicitate Imobiliară Craiova

A. Partea I. Descrierea imobilului

TEREN Intravilan

Adresa: Loc. Urzicuta, Str General Alexandru Averescu, Nr. 28, Jud. Dolj, T25, P16,17,18

Nr. Crt	Nr cadastral Nr. topografic	Suprafaţa* (mp)	Observaţii / Referinţe
A1		1.895	Sector cadastral:12 Teren imprejmuit;

Construcţii

Crt	Nr cadastral Nr. topografic	Adresa	Observaţii / Referinţe
A1.1		Loc. Urzicuta, Str General Alexandru Averescu, Nr. 28, Jud. Dolj, T25, P16, 17,18	Nr. niveluri:1; S. construita la sol:93 mp;
A1.2		Loc. Urzicuta, Str General Alexandru Averescu, Nr. 28, Jud. Dolj, T25, P16, 17,18	Nr. niveluri:1; S. construita la sol:41 mp;

B. Partea II. Proprietari şi acte

Inscrieri privitoare la dreptul de proprietate şi alte drepturi reale		Referinţe
/		
Act Administrativ nr. TDP 943-44621, din 28/08/1996 emis de CJSDPAT DOLJ;		
B1	Intabulare, drept de PROPRIETATE, dobandit prin Reconstituire, cota actuala 1/1, cota initiala 1/1	A1
	1) **PUNCEA CONSTANTIN**, LIPSA CNP	
Act Normativ nr. Legea 7, din 13/03/1996 emis de PARLAMENTUL ROMÂNIEI;		
B2	Intabulare, drept de PROPRIETATE, dobandit prin Lege, cota actuala 1/1, cota initiala 1/1	A1.1, A1.2
	1) **PUNCEA CONSTANTIN**, LIPSA CNP	

C. Partea III. SARCINI .

Inscrieri privind dezmembramintele dreptului de proprietate, drepturi reale de garanţie şi sarcini	Referinţe
NU SUNT	

Document care conține date cu caracter personal, protejat de prevederile Regulamentului (UE) nr. 679/2016 și Legii 190/2018

Anexa Nr. 1 La Partea I

Teren

Nr cadastral	Suprafaţa (mp)*	Observaţii / Referinţe
	1.895	

* Suprafaţa este determinată in planul de proiecţie Stereo 70.

DETALII LINIARE IMOBIL

Date referitoare la teren

Crt	Categorie folosință	Intra vilan	Suprafaţa (mp)	Tarla	Parcelă	Nr. topo	Observaţii / Referinţe
1	curti constructii	DA	1.000	25	16	-	
2	arabil	DA	37	25	17	-	
3	vie	DA	858	25	18	-	

Date referitoare la construcţii

Crt	Număr	Destinaţie construcţie	Supraf. (mp)	Situaţie juridică	Observaţii / Referinţe
A1.1		constructii de locuinte	93	Cu acte	Nr. niveluri:1; S. construita la sol:93 mp;
A1.2		constructii anexa	41	Cu acte	Nr. niveluri:1; S. construita la sol:41 mp;

Lungime Segmente

1) Valorile lungimilor segmentelor sunt obţinute din proiecţie în plan.

Punct început	X / Y	Punct sfârşit	X / Y	Lungime segment (** (m)
1	383.114,542 280.651,701	2	383.112,286 280.630,95	20.873

Document care conține date cu caracter personal, protejat de prevederile Regulamentului (UE) nr. 679/2016 și Legii 190/2018

Punct început	X / Y	Punct sfârşit	X / Y	Lungime segment (** (m)
2	383.112,286 280.630,95	3	383.165,623 280.624,465	53.73
3	383.165,623 280.624,465	4	383.187,933 280.621,563	22.498
4	383.187,933 280.621,563	5	383.191,17 280.648,516	27.147
5	383.191,17 280.648,516	6	383.176,991 280.649,16	14.194
6	383.176,991 280.649,16	7	383.157,971 280.650,563	19.072
7	383.157,971 280.650,563	8	383.158,051 280.652,621	2.06
8	383.158,051 280.652,621	1	383.114,542 280.651,701	43.519

** Lungimile segmentelor sunt determinate în planul de proiecţie Stereo 70 şi sunt rotunjite la 1 milimetru.
*** Distanţa dintre puncte este formată din segmente cumulate ce sunt mai mici decât valoarea 1 milimetru.

Document care conține date cu caracter personal, protejat de prevederile Regulamentului (UE) nr. 679/2016 și Legii 190/2018

DATE DESPRE IMOBILUL NR. 9216

Oficiul de Cadastru şi Publicitate Imobiliară DOLJ
Biroul de Cadastru şi Publicitate Imobiliară Craiova

A. Partea I. Descrierea imobilului

TEREN Intravilan

Adresa: Loc. Urzicuta, Str Petre Udrea, Nr. 66, Jud. Dolj, T26, P2

Nr. Crt	Nr cadastral Nr. topografic	Suprafaţa* (mp)	Observaţii / Referinţe
A1		628	Sector cadastral:12 Teren imprejmuit;

Construcţii

Crt	Nr cadastral Nr. topografic	Adresa	Observaţii / Referinţe
A1.1		Loc. Urzicuta, Str Petre Udrea, Nr. 66, Jud. Dolj, T26, P2	Nr. niveluri:1; S. construita la sol:58 mp;

B. Partea II. Proprietari şi acte

Inscrieri privitoare la dreptul de proprietate şi alte drepturi reale		Referinţe
/		
Act Administrativ nr. TDP 835-45424, din 08/12/1995 emis de CJSDPAT DOLJ;		
B1	Intabulare, drept de PROPRIETATE, dobandit prin Constituire, cota actuala 1/1, cota initiala 1/1	A1
	1) **TANASE AUGUSTINA**, LIPSA CNP	
Act Normativ nr. Legea 7, din 13/03/1996 emis de PARLAMENTUL ROMÂNIEI;		
B2	Intabulare, drept de PROPRIETATE, dobandit prin Lege, cota actuala 1/1, cota initiala 1/1	A1.1
	1) **TANASE AUGUSTINA**, LIPSA CNP	

C. Partea III. SARCINI .

Inscrieri privind dezmembramintele dreptului de proprietate, drepturi reale de garanţie şi sarcini	Referinţe
NU SUNT	

Document care conține date cu caracter personal, protejat de prevederile Regulamentului (UE) nr. 679/2016 și Legii 190/2018

Anexa Nr. 1 La Partea I

Teren

Nr cadastral	Suprafaţa (mp)*	Observaţii / Referinţe
	628	

* Suprafaţa este determinată in planul de proiecţie Stereo 70.

DETALII LINIARE IMOBIL

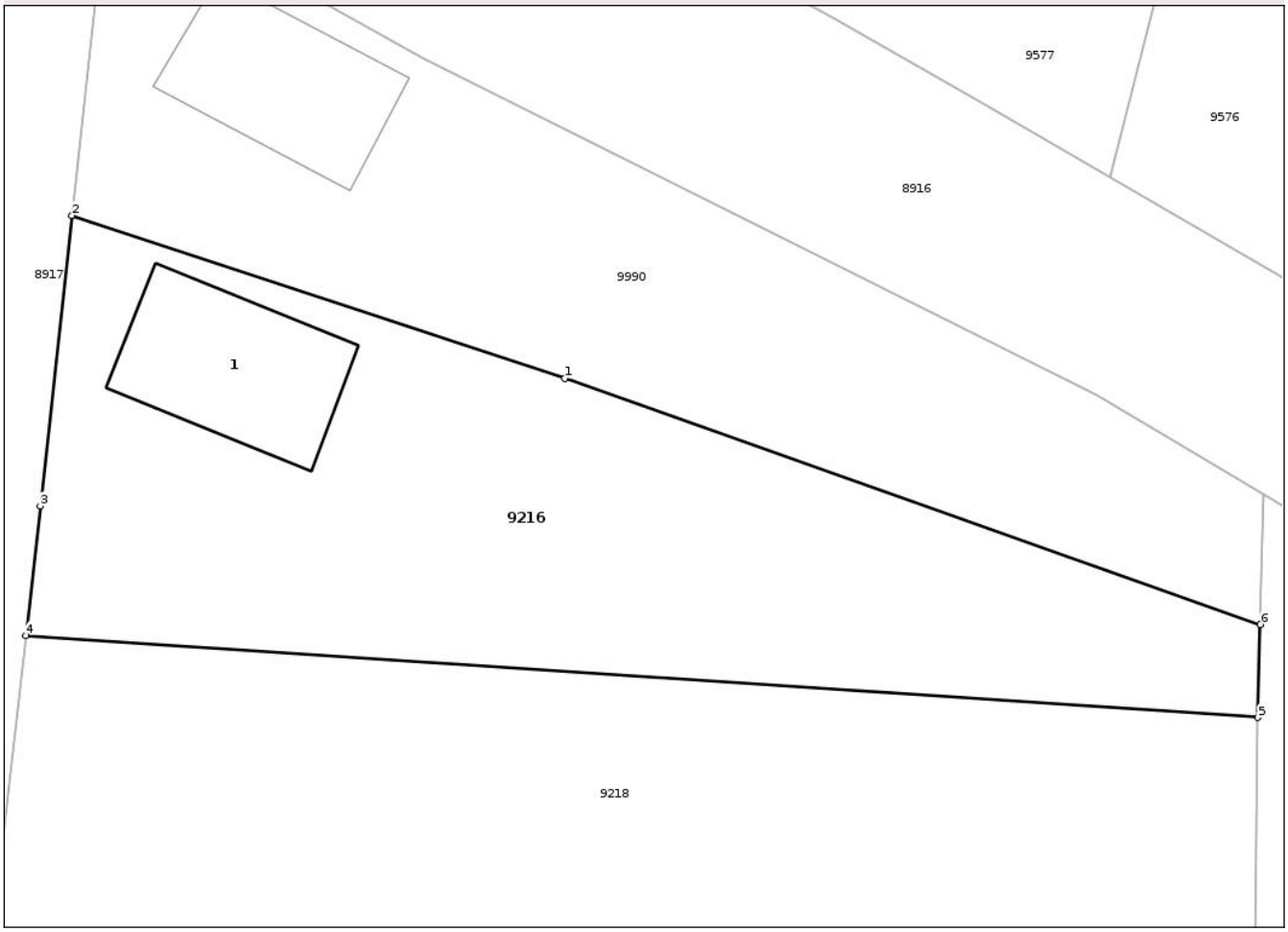

Date referitoare la teren

Crt	Categorie folosință	Intra vilan	Suprafaţa (mp)	Tarla	Parcelă	Nr. topo	Observaţii / Referinţe
1	curti constructii	DA	628	26	2	-	

Date referitoare la construcţii

Crt	Număr	Destinaţie construcţie	Supraf. (mp)	Situaţie juridică	Observaţii / Referinţe
A1.1		constructii de locuinte	58	Cu acte	Nr. niveluri:1; S. construita la sol:58 mp;

Lungime Segmente
1) Valorile lungimilor segmentelor sunt obţinute din proiecţie în plan.

Punct început	X / Y	Punct sfârşit	X / Y	Lungime segment (** (m)
1	383.239,588 280.781,88	2	383.217,754 280.789,091	22.994
2	383.217,754 280.789,091	3	383.216,356 280.776,234	12.933
3	383.216,356 280.776,234	4	383.215,718 280.770,5	5.769
4	383.215,718 280.770,5	5	383.270,306 280.766,87	54.709

Document care conține date cu caracter personal, protejat de prevederile Regulamentului (UE) nr. 679/2016 și Legii 190/2018

Punct început	X / Y	Punct sfârşit	X / Y	Lungime segment (** (m)
5	383.270,306 280.766,87	6	383.270,404 280.770,982	4.113
6	383.270,404 280.770,982	1	383.239,588 280.781,88	32.686

** Lungimile segmentelor sunt determinate în planul de proiecţie Stereo 70 şi sunt rotunjite la 1 milimetru.
*** Distanţa dintre puncte este formată din segmente cumulate ce sunt mai mici decât valoarea 1 milimetru.

Document care conține date cu caracter personal, protejat de prevederile Regulamentului (UE) nr. 679/2016 și Legii 190/2018

DATE DESPRE IMOBILUL NR. 9218

Oficiul de Cadastru şi Publicitate Imobiliară DOLJ
Biroul de Cadastru şi Publicitate Imobiliară Craiova

A. Partea I. Descrierea imobilului

TEREN Intravilan

Adresa: Loc. Urzicuta, Str Petre Udrea, Nr. 62, Jud. Dolj, T26, P3,4

Nr. Crt	Nr cadastral Nr. topografic	Suprafaţa* (mp)	Observaţii / Referinţe
A1		1.566	Sector cadastral:12 Teren imprejmuit;

Construcţii

Crt	Nr cadastral Nr. topografic	Adresa	Observaţii / Referinţe
A1.1		Loc. Urzicuta, Str Petre Udrea, Nr. 62, Jud. Dolj, T26, P3,4	Nr. niveluri:1; S. construita la sol:52 mp;

B. Partea II. Proprietari şi acte

Inscrieri privitoare la dreptul de proprietate şi alte drepturi reale		Referinţe
/		
Act Administrativ nr. TDP 149-9677, din 21/09/1993 emis de CJSDPAT DOLJ;		
B1	Intabulare, drept de PROPRIETATE, dobandit prin Constituire, cota actuala 1/1, cota initiala 1/1	A1
	1) **RADU MARIA**, LIPSA CNP	
Act Normativ nr. Legea 7, din 13/03/1996 emis de PARLAMENTUL ROMÂNIEI;		
B2	Intabulare, drept de PROPRIETATE, dobandit prin Lege, cota actuala 1/1, cota initiala 1/1	A1.1
	1) **CONSTANTIN-LUCAN MARIA**	
Act Administrativ nr. 2937, din 15/07/2025 emis de PRIMĂRIA COMUNEI URZICUȚA;		
B3	Se noteaza posesia asupra terenului de sub A1 in favoarea lui CONSTANTIN-LUCAN MARIA	A1

C. Partea III. SARCINI .

Inscrieri privind dezmembramintele dreptului de proprietate, drepturi reale de garanţie şi sarcini	Referinţe
NU SUNT	

Document care conține date cu caracter personal, protejat de prevederile Regulamentului (UE) nr. 679/2016 și Legii 190/2018

Anexa Nr. 1 La Partea I

Teren

Nr cadastral	Suprafaţa (mp)*	Observaţii / Referinţe
	1.566	

* Suprafaţa este determinată in planul de proiecţie Stereo 70.

DETALII LINIARE IMOBIL

Date referitoare la teren

Crt	Categorie folosință	Intra vilan	Suprafaţa (mp)	Tarla	Parcelă	Nr. topo	Observaţii / Referinţe
1	curti constructii	DA	1.000	26	3	-	
2	arabil	DA	566	26	4	-	

Date referitoare la construcţii

Crt	Număr	Destinaţie construcţie	Supraf. (mp)	Situaţie juridică	Observaţii / Referinţe
A1.1		constructii de locuinte	52	Cu acte	Nr. niveluri:1; S. construita la sol:52 mp;

Lungime Segmente
1) Valorile lungimilor segmentelor sunt obţinute din proiecţie în plan.

Punct început	X / Y	Punct sfârşit	X / Y	Lungime segment (** (m)
1	383.214,361 280.758,315	2	383.212,84 280.742,066	16.32
2	383.212,84 280.742,066	3	383.245,181 280.740,585	32.375
3	383.245,181 280.740,585	4	383.269,911 280.739,452	24.756

Document care conține date cu caracter personal, protejat de prevederile Regulamentului (UE) nr. 679/2016 și Legii 190/2018

Punct început	X / Y	Punct sfârşit	X / Y	Lungime segment (** (m)
4	383.269,911 280.739,452	5	383.270,306 280.766,87	27.421
5	383.270,306 280.766,87	6	383.215,718 280.770,5	54.709
6	383.215,718 280.770,5	1	383.214,361 280.758,315	12.26

** Lungimile segmentelor sunt determinate în planul de proiecţie Stereo 70 şi sunt rotunjite la 1 milimetru.
*** Distanţa dintre puncte este formată din segmente cumulate ce sunt mai mici decât valoarea 1 milimetru.

Document care conține date cu caracter personal, protejat de prevederile Regulamentului (UE) nr. 679/2016 și Legii 190/2018

DATE DESPRE IMOBILUL NR. 9219

Oficiul de Cadastru şi Publicitate Imobiliară DOLJ
Biroul de Cadastru şi Publicitate Imobiliară Craiova

A. Partea I. Descrierea imobilului

TEREN Intravilan

Adresa: Loc. Urzicuta, Str Petre Udrea, Nr. 60A, Jud. Dolj, T26, P7,8

Nr. Crt	Nr cadastral Nr. topografic	Suprafaţa* (mp)	Observaţii / Referinţe
A1		1.290	Sector cadastral:12 Teren imprejmuit;

B. Partea II. Proprietari şi acte

Inscrieri privitoare la dreptul de proprietate şi alte drepturi reale		Referinţe
/		
Act Administrativ nr. TDP 1098/1374, din 12/03/1997 emis de CJSDPAT DOLJ;		
B1	Intabulare, drept de PROPRIETATE, dobandit prin Constituire, cota actuala 1/1, cota initiala 1/1	A1
	1) **ILIE STEFAN**, LIPSA CNP	
Act Administrativ nr. 2940, din 16/07/2025 emis de PRIMĂRIA COMUNEI URZICUȚA (art.13 alin.17);		
B2	Se noteaza posesia terenului de sub A1 in favoarea lui LUCAN FLOREA	A1

C. Partea III. SARCINI .

Inscrieri privind dezmembramintele dreptului de proprietate, drepturi reale de garanţie şi sarcini	Referinţe
NU SUNT	

Document care conține date cu caracter personal, protejat de prevederile Regulamentului (UE) nr. 679/2016 și Legii 190/2018

Anexa Nr. 1 La Partea I

Teren

Nr cadastral	Suprafaţa (mp)*	Observaţii / Referinţe
	1.290	

* Suprafaţa este determinată in planul de proiecţie Stereo 70.

DETALII LINIARE IMOBIL

Date referitoare la teren

Crt	Categorie folosință	Intra vilan	Suprafaţa (mp)	Tarla	Parcelă	Nr. topo	Observaţii / Referinţe
1	curti constructii	DA	1.000	26	8	-	
2	arabil	DA	290	26	7	-	

Lungime Segmente
1) Valorile lungimilor segmentelor sunt obţinute din proiecţie în plan.

Punct început	X / Y	Punct sfârşit	X / Y	Lungime segment (** (m)
1	383.269,708 280.734,688	2	383.315,447 280.733,52	45.754
2	383.315,447 280.733,52	3	383.314,82 280.738,99	5.506
3	383.314,82 280.738,99	4	383.314,66 280.740,382	1.401
4	383.314,66 280.740,382	5	383.314,376 280.741,081	0.754

Document care conține date cu caracter personal, protejat de prevederile Regulamentului (UE) nr. 679/2016 și Legii 190/2018

Punct început	X / Y	Punct sfârşit	X / Y	Lungime segment (** (m)
5	383.314,376 280.741,081	6	383.310,91 280.749,613	9.209
6	383.310,91 280.749,613	7	383.307,094 280.754,378	6.105
7	383.307,094 280.754,378	8	383.299,413 280.759,847	9.429
8	383.299,413 280.759,847	9	383.297,097 280.761,301	2.735
9	383.297,097 280.761,301	10	383.289,711 280.765,327	8.412
10	383.289,711 280.765,327	11	383.270,54 280.776,749	22.316
11	383.270,54 280.776,749	12	383.270,404 280.770,982	5.769
12	383.270,404 280.770,982	13	383.270,306 280.766,87	4.113
13	383.270,306 280.766,87	14	383.269,911 280.739,452	27.421
14	383.269,911 280.739,452	1	383.269,708 280.734,688	4.768

** Lungimile segmentelor sunt determinate în planul de proiecţie Stereo 70 şi sunt rotunjite la 1 milimetru.
*** Distanţa dintre puncte este formată din segmente cumulate ce sunt mai mici decât valoarea 1 milimetru.

Document care conține date cu caracter personal, protejat de prevederile Regulamentului (UE) nr. 679/2016 și Legii 190/2018

DATE DESPRE IMOBILUL NR. 9220

Oficiul de Cadastru şi Publicitate Imobiliară DOLJ
Biroul de Cadastru şi Publicitate Imobiliară Craiova

A. Partea I. Descrierea imobilului

TEREN Intravilan

Adresa: Loc. Urzicuta, Str Cimitirului, Nr. FN, Jud. Dolj, T26, P8/8

Nr. Crt	Nr cadastral Nr. topografic	Suprafaţa* (mp)	Observaţii / Referinţe
A1		2.460	Sector cadastral:12 Teren imprejmuit;

B. Partea II. Proprietari şi acte

Inscrieri privitoare la dreptul de proprietate şi alte drepturi reale		Referinţe
/		
Act Administrativ nr. Adeverinta nr. 7735, din 18/07/2025 emis de PRIMĂRIA COMUNEI URZICUȚA;		
B1	Inscrierea posesiei, drept de PROPRIETATE, dobandit prin Lege, cota actuala 1/1, cota initiala 1/1	A1
	1) **NEIDENTIFICAT NEIDENTIFICAT**, CIF:0000000000000	
Act Normativ nr. Legea 7, din 13/03/1996 emis de PARLAMENTUL ROMÂNIEI (art.13);		
B2	Se noteaza mentiunea de proprietar neidentificat.	A1

C. Partea III. SARCINI .

Inscrieri privind dezmembramintele dreptului de proprietate, drepturi reale de garanţie şi sarcini	Referinţe
NU SUNT	

Document care conține date cu caracter personal, protejat de prevederile Regulamentului (UE) nr. 679/2016 și Legii 190/2018

Anexa Nr. 1 La Partea I

Teren

Nr cadastral	Suprafaţa (mp)*	Observaţii / Referinţe
	2.460	

* Suprafaţa este determinată in planul de proiecţie Stereo 70.

DETALII LINIARE IMOBIL

Date referitoare la teren

Crt	Categorie folosință	Intra vilan	Suprafaţa (mp)	Tarla	Parcelă	Nr. topo	Observaţii / Referinţe
1	neproductiv	DA	2.460	26	8/8	-	

Lungime Segmente
1) Valorile lungimilor segmentelor sunt obţinute din proiecţie în plan.

Punct început	X / Y	Punct sfârşit	X / Y	Lungime segment (** (m)
1	383.245,181 280.740,585	2	383.244,237 280.702,967	37.63
2	383.244,237 280.702,967	3	383.272,334 280.702,878	28.097
3	383.272,334 280.702,878	4	383.319,205 280.700,761	46.919
4	383.319,205 280.700,761	5	383.317,558 280.715,115	14.448
5	383.317,558 280.715,115	6	383.315,447 280.733,52	18.526

Document care conține date cu caracter personal, protejat de prevederile Regulamentului (UE) nr. 679/2016 și Legii 190/2018

Punct început	X / Y	Punct sfârşit	X / Y	Lungime segment (** (m)
6	383.315,447 280.733,52	7	383.269,708 280.734,688	45.754
7	383.269,708 280.734,688	8	383.269,911 280.739,452	4.768
8	383.269,911 280.739,452	1	383.245,181 280.740,585	24.756

** Lungimile segmentelor sunt determinate în planul de proiecţie Stereo 70 şi sunt rotunjite la 1 milimetru.
*** Distanţa dintre puncte este formată din segmente cumulate ce sunt mai mici decât valoarea 1 milimetru.

Document care conține date cu caracter personal, protejat de prevederile Regulamentului (UE) nr. 679/2016 și Legii 190/2018

DATE DESPRE IMOBILUL NR. 9221

Oficiul de Cadastru şi Publicitate Imobiliară DOLJ
Biroul de Cadastru şi Publicitate Imobiliară Craiova

A. Partea I. Descrierea imobilului

TEREN Intravilan

Adresa: Loc. Urzicuta, Str Petre Udrea, Nr. 60A, Jud. Dolj, T26, P11,12

Nr. Crt	Nr cadastral Nr. topografic	Suprafaţa* (mp)	Observaţii / Referinţe
A1		1.298	Sector cadastral:12 Teren imprejmuit;

Construcţii

Crt	Nr cadastral Nr. topografic	Adresa	Observaţii / Referinţe
A1.1		Loc. Urzicuta, Str Petre Udrea, Nr. 60A, Jud. Dolj, T26, P11,12	Nr. niveluri:1; S. construita la sol:84 mp;
A1.2		Loc. Urzicuta, Str Petre Udrea, Nr. 60A, Jud. Dolj, T26, P11,12	Nr. niveluri:2; S. construita la sol:119 mp;

B. Partea II. Proprietari şi acte

Inscrieri privitoare la dreptul de proprietate şi alte drepturi reale		Referinţe
/		
Act Administrativ nr. TDP 187-9677, din 26/10/1993 emis de CJSDPAT DOLJ;		
B1	Intabulare, drept de PROPRIETATE, dobandit prin Constituire, cota actuala 1/1, cota initiala 1/1	A1
	1) **NICOLAE IONEL**, LIPSA CNP	
Act Normativ nr. Legea 7, din 13/03/1996 emis de PARLAMENTUL ROMÂNIEI;		
B2	Intabulare, drept de PROPRIETATE, dobandit prin Lege, cota actuala 1/1, cota initiala 1/1	A1.1, A1.2
	1) **NICOLAE IONEL**, LIPSA CNP	

C. Partea III. SARCINI .

Inscrieri privind dezmembramintele dreptului de proprietate, drepturi reale de garanţie şi sarcini	Referinţe
NU SUNT	

Document care conține date cu caracter personal, protejat de prevederile Regulamentului (UE) nr. 679/2016 și Legii 190/2018

Anexa Nr. 1 La Partea I

Teren

Nr cadastral	Suprafaţa (mp)*	Observaţii / Referinţe
	1.298	

* Suprafaţa este determinată in planul de proiecţie Stereo 70.

DETALII LINIARE IMOBIL

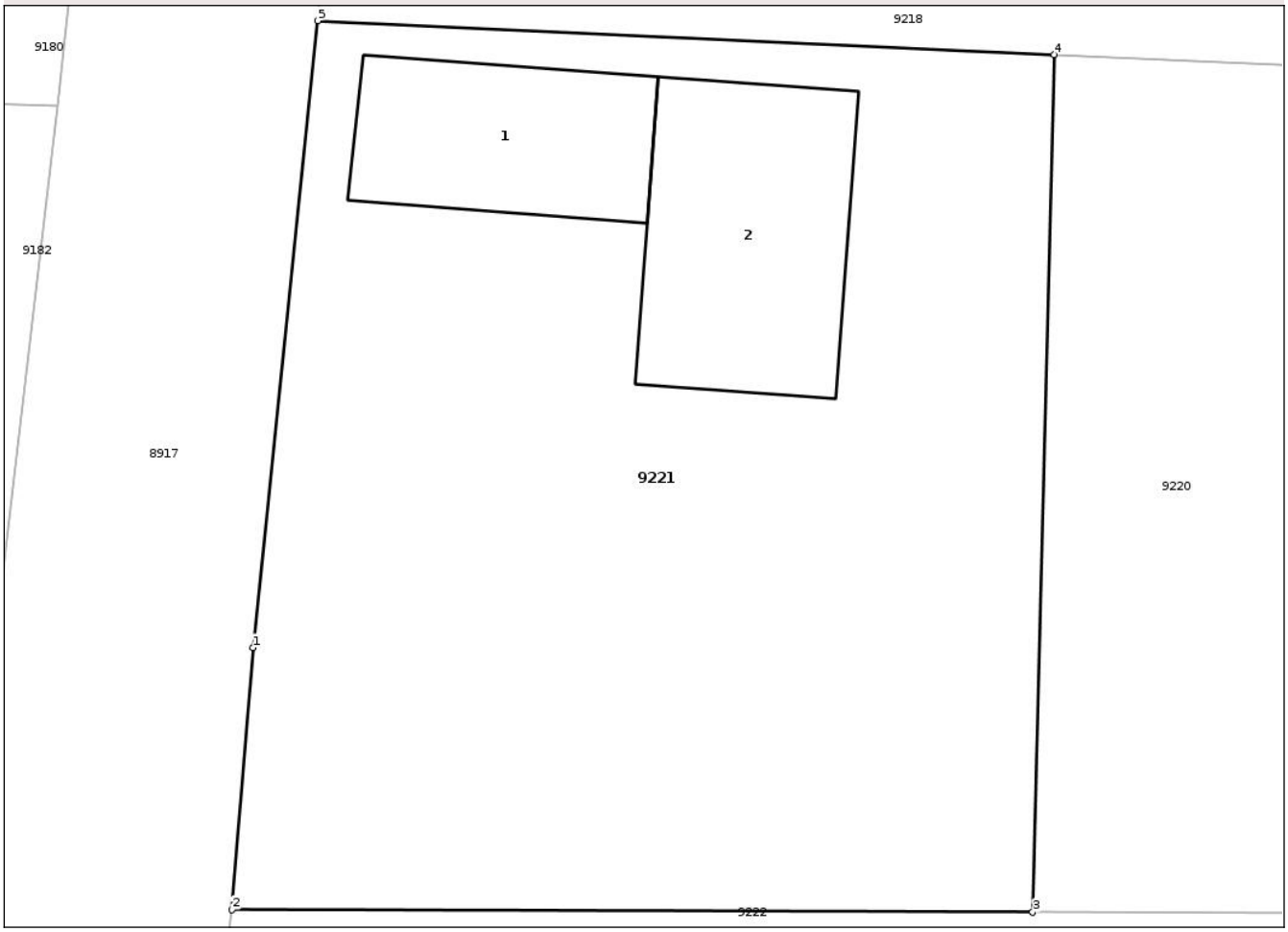

Date referitoare la teren

Crt	Categorie folosință	Intra vilan	Suprafaţa (mp)	Tarla	Parcelă	Nr. topo	Observaţii / Referinţe
1	curti constructii	DA	1.000	26	12	-	
2	arabil	DA	298	26	11	-	

Date referitoare la construcţii

Crt	Număr	Destinaţie construcţie	Supraf. (mp)	Situaţie juridică	Observaţii / Referinţe
A1.1		constructii de locuinte	84	Cu acte	Nr. niveluri:1; S. construita la sol:84 mp;
A1.2		constructii de locuinte	119	Cu acte	Nr. niveluri:2; S. construita la sol:119 mp;

Lungime Segmente

1) Valorile lungimilor segmentelor sunt obţinute din proiecţie în plan.

Punct început	X / Y	Punct sfârşit	X / Y	Lungime segment (** (m)
1	383.210,003 280.714,568	2	383.209,085 280.703,078	11.527
2	383.209,085 280.703,078	3	383.244,237 280.702,967	35.152

Document care conține date cu caracter personal, protejat de prevederile Regulamentului (UE) nr. 679/2016 și Legii 190/2018

Punct început	X / Y	Punct sfârşit	X / Y	Lungime segment (** (m)
3	383.244,237 280.702,967	4	383.245,181 280.740,585	37.63
4	383.245,181 280.740,585	5	383.212,84 280.742,066	32.375
5	383.212,84 280.742,066	1	383.210,003 280.714,568	27.644

** Lungimile segmentelor sunt determinate în planul de proiecţie Stereo 70 şi sunt rotunjite la 1 milimetru.
*** Distanţa dintre puncte este formată din segmente cumulate ce sunt mai mici decât valoarea 1 milimetru.

Document care conține date cu caracter personal, protejat de prevederile Regulamentului (UE) nr. 679/2016 și Legii 190/2018

DATE DESPRE IMOBILUL NR. 9222

Oficiul de Cadastru şi Publicitate Imobiliară DOLJ
Biroul de Cadastru şi Publicitate Imobiliară Craiova

A. Partea I. Descrierea imobilului

TEREN Intravilan

Adresa: Loc. Urzicuta, Str Petre Udrea, Nr. 58, Jud. Dolj, T26, P13,14

Nr. Crt	Nr cadastral Nr. topografic	Suprafaţa* (mp)	Observaţii / Referinţe
A1		2.341	Sector cadastral:12 Teren imprejmuit;

Construcţii

Crt	Nr cadastral Nr. topografic	Adresa	Observaţii / Referinţe
A1.1		Loc. Urzicuta, Str Petre Udrea, Nr. 58, Jud. Dolj, T26, P13,14	Nr. niveluri:1; S. construita la sol:64 mp;
A1.2		Loc. Urzicuta, Str Petre Udrea, Nr. 58, Jud. Dolj, T26, P13,14	Nr. niveluri:1; S. construita la sol:34 mp;

B. Partea II. Proprietari şi acte

Inscrieri privitoare la dreptul de proprietate şi alte drepturi reale		Referinţe
/		
Act Administrativ nr. TDP 1020/1374, din 11/03/1997 emis de CJSDPAT DOLJ;		
B1	Intabulare, drept de PROPRIETATE, dobandit prin Reconstituire, cota actuala 1/1, cota initiala 1/1	A1
	1) **RISTEA GHEORGHE**, LIPSA CNP	
Act Normativ nr. Legea 7, din 13/03/1996 emis de PARLAMENTUL ROMÂNIEI;		
B2	Intabulare, drept de PROPRIETATE, dobandit prin Lege, cota actuala 1/1, cota initiala 1/1	A1.1, A1.2
	1) **RISTEA GHEORGHE**, LIPSA CNP	

C. Partea III. SARCINI .

Inscrieri privind dezmembramintele dreptului de proprietate, drepturi reale de garanţie şi sarcini	Referinţe
NU SUNT	

Document care conține date cu caracter personal, protejat de prevederile Regulamentului (UE) nr. 679/2016 și Legii 190/2018

Anexa Nr. 1 La Partea I

Teren

Nr cadastral	Suprafaţa (mp)*	Observaţii / Referinţe
	2.341	

* Suprafaţa este determinată in planul de proiecţie Stereo 70.

DETALII LINIARE IMOBIL

Date referitoare la teren

Crt	Categorie folosință	Intra vilan	Suprafaţa (mp)	Tarla	Parcelă	Nr. topo	Observaţii / Referinţe
1	curti constructii	DA	1.000	26	13	-	
2	arabil	DA	1.341	26	14	-	

Date referitoare la construcţii

Crt	Număr	Destinaţie construcţie	Supraf. (mp)	Situaţie juridică	Observaţii / Referinţe
A1.1		constructii de locuinte	64	Cu acte	Nr. niveluri:1; S. construita la sol:64 mp;
A1.2		constructii anexa	34	Cu acte	Nr. niveluri:1; S. construita la sol:34 mp;

Lungime Segmente
1) Valorile lungimilor segmentelor sunt obţinute din proiecţie în plan.

Punct început	X / Y	Punct sfârşit	X / Y	Lungime segment (** (m)
1	383.209,085 280.703,078	2	383.208,559 280.699,149	3.964
2	383.208,559 280.699,149	3	383.206,436 280.680,611	18.659

Document care conține date cu caracter personal, protejat de prevederile Regulamentului (UE) nr. 679/2016 și Legii 190/2018

Punct început	X / Y	Punct sfârşit	X / Y	Lungime segment (** (m)
3	383.206,436 280.680,611	4	383.205,894 280.676,682	3.966
4	383.205,894 280.676,682	5	383.280,697 280.678,546	74.826
5	383.280,697 280.678,546	6	383.289,192 280.678,897	8.502
6	383.289,192 280.678,897	7	383.289,305 280.692,089	13.192
7	383.289,305 280.692,089	8	383.320,216 280.691,943	30.911
8	383.320,216 280.691,943	9	383.319,205 280.700,761	8.876
9	383.319,205 280.700,761	10	383.272,334 280.702,878	46.919
10	383.272,334 280.702,878	11	383.244,237 280.702,967	28.097
11	383.244,237 280.702,967	1	383.209,085 280.703,078	35.152

** Lungimile segmentelor sunt determinate în planul de proiecţie Stereo 70 şi sunt rotunjite la 1 milimetru.
*** Distanţa dintre puncte este formată din segmente cumulate ce sunt mai mici decât valoarea 1 milimetru.

Document care conține date cu caracter personal, protejat de prevederile Regulamentului (UE) nr. 679/2016 și Legii 190/2018

DATE DESPRE IMOBILUL NR. 9223

Oficiul de Cadastru şi Publicitate Imobiliară DOLJ
Biroul de Cadastru şi Publicitate Imobiliară Craiova

A. Partea I. Descrierea imobilului

TEREN Intravilan

Adresa: Loc. Urzicuta, Str Petre Udrea, Nr. 56, Jud. Dolj, T26, P15,16

Nr. Crt	Nr cadastral Nr. topografic	Suprafaţa* (mp)	Observaţii / Referinţe
A1	34872	1.781	Sector cadastral:12 Teren imprejmuit;

Construcţii

Crt	Nr cadastral Nr. topografic	Adresa	Observaţii / Referinţe
A1.1		Loc. Urzicuta, Str Petre Udrea, Nr. 56, Jud. Dolj, T26, P15,16	Nr. niveluri:1; S. construita la sol:122 mp;

B. Partea II. Proprietari şi acte

Inscrieri privitoare la dreptul de proprietate şi alte drepturi reale		Referinţe
160161 / 18/06/2025		
Act Administrativ nr. TDP NR. 484-9696, din 09/05/1994 emis de CJ DOLJ (act administrativ nr CERTIFICAT FISCAL NR. 1/793 din 06.06.2025, emis de primaria urzicuta;act administrativ nr CNS NR. 2774 din 05.06.2025, emis de PRIMARIA COMUNEI URZICUTA);		
B1	Intabulare, drept de PROPRIETATE, dobandit prin Reconstituire, cota actuala 1/1, cota initiala 1/1	A1
	1) **RISTEA VICTOR**	
B2	Intabulare, drept de PROPRIETATE, dobandit prin Lege, cota actuala 1/1, cota initiala 1/1	A1.1
	1) **RISTEA VICTOR**	

C. Partea III. SARCINI .

Inscrieri privind dezmembramintele dreptului de proprietate, drepturi reale de garanţie şi sarcini	Referinţe
NU SUNT	

Document care conține date cu caracter personal, protejat de prevederile Regulamentului (UE) nr. 679/2016 și Legii 190/2018

Anexa Nr. 1 La Partea I

Teren

Nr cadastral	Suprafaţa (mp)*	Observaţii / Referinţe
34872	1.781	

* Suprafaţa este determinată in planul de proiecţie Stereo 70.

DETALII LINIARE IMOBIL

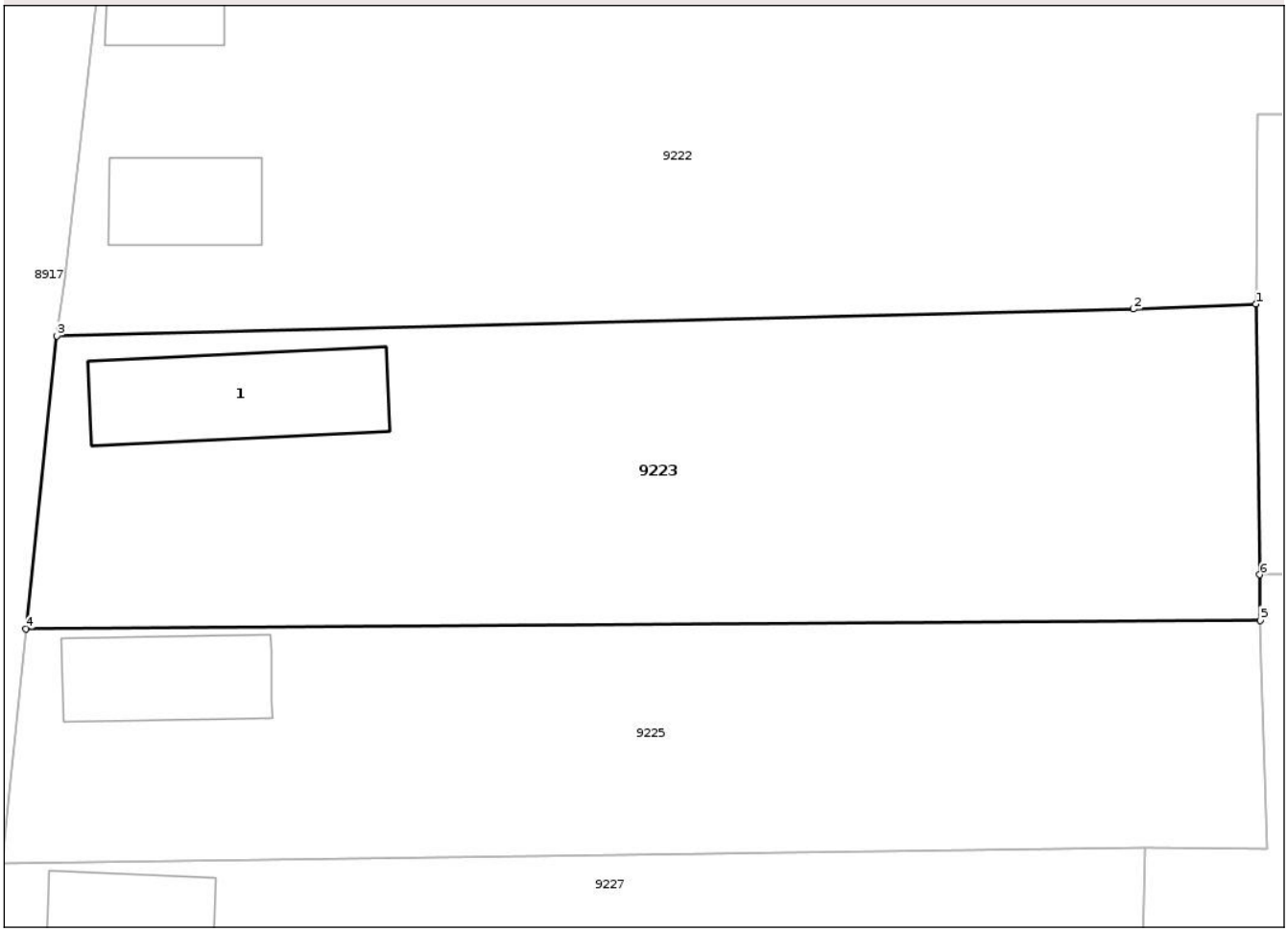

Date referitoare la teren

Crt	Categorie folosință	Intra vilan	Suprafaţa (mp)	Tarla	Parcelă	Nr. topo	Observaţii / Referinţe
1	curti constructii	DA	845	26	16	-	
2	arabil	DA	936	26	15	-	

Date referitoare la construcţii

Crt	Număr	Destinaţie construcţie	Supraf. (mp)	Situaţie juridică	Observaţii / Referinţe
A1.1		constructii de locuinte	122	Cu acte	Nr. niveluri:1; S. construita la sol:122 mp;

Lungime Segmente
1) Valorile lungimilor segmentelor sunt obţinute din proiecţie în plan.

Punct început	X / Y	Punct sfârşit	X / Y	Lungime segment (** (m)
1	383.289,192 280.678,897	2	383.280,697 280.678,546	8.502
2	383.280,697 280.678,546	3	383.205,894 280.676,682	74.826
3	383.205,894 280.676,682	4	383.203,732 280.656,34	20.457

Document care conține date cu caracter personal, protejat de prevederile Regulamentului (UE) nr. 679/2016 și Legii 190/2018

Punct început	X / Y	Punct sfârşit	X / Y	Lungime segment (** (m)
4	383.203,732 280.656,34	5	383.289,502 280.656,945	85.772
5	383.289,502 280.656,945	6	383.289,479 280.660,103	3.158
6	383.289,479 280.660,103	1	383.289,192 280.678,897	18.796

** Lungimile segmentelor sunt determinate în planul de proiecţie Stereo 70 şi sunt rotunjite la 1 milimetru.
*** Distanţa dintre puncte este formată din segmente cumulate ce sunt mai mici decât valoarea 1 milimetru.

DATE DESPRE IMOBILUL NR. 9224

Oficiul de Cadastru şi Publicitate Imobiliară DOLJ
Biroul de Cadastru şi Publicitate Imobiliară Craiova

A. Partea I. Descrierea imobilului

TEREN Intravilan

Adresa: Loc. Urzicuta, Str Cimitirului, Nr. FN, Jud. Dolj, T26, P19,20

Nr. Crt	Nr cadastral Nr. topografic	Suprafaţa* (mp)	Observaţii / Referinţe
A1		1.044	Sector cadastral:12 Teren imprejmuit;

B. Partea II. Proprietari şi acte

Inscrieri privitoare la dreptul de proprietate şi alte drepturi reale		Referinţe
/		
Act Administrativ nr. TDP 1349-19530, din 20/11/1997 emis de CJSDPAT DOLJ;		
B1	Intabulare, drept de PROPRIETATE, dobandit prin Constituire, cota actuala 1/1, cota initiala 1/1	A1
	1) **LUCAN REMUS FLOREA**, LIPSA CNP	

C. Partea III. SARCINI .

Inscrieri privind dezmembramintele dreptului de proprietate, drepturi reale de garanţie şi sarcini	Referinţe
NU SUNT	

Document care conține date cu caracter personal, protejat de prevederile Regulamentului (UE) nr. 679/2016 și Legii 190/2018

Anexa Nr. 1 La Partea I

Teren

Nr cadastral	Suprafaţa (mp)*	Observaţii / Referinţe
	1.044	

* Suprafaţa este determinată in planul de proiecţie Stereo 70.

DETALII LINIARE IMOBIL



Date referitoare la teren

Crt	Categorie folosință	Intra vilan	Suprafaţa (mp)	Tarla	Parcelă	Nr. topo	Observaţii / Referinţe
1	curti constructii	DA	1.000	26	20	-	
2	arabil	DA	44	26	19	-	

Lungime Segmente
1) Valorile lungimilor segmentelor sunt obţinute din proiecţie în plan.

Punct început	X / Y	Punct sfârşit	X / Y	Lungime segment (** (m)
1	383.324,06 280.660,362	2	383.320,216 280.691,943	31.814
2	383.320,216 280.691,943	3	383.289,305 280.692,089	30.911
3	383.289,305 280.692,089	4	383.289,192 280.678,897	13.192
4	383.289,192 280.678,897	5	383.289,479 280.660,103	18.796

Document care conține date cu caracter personal, protejat de prevederile Regulamentului (UE) nr. 679/2016 și Legii 190/2018

Punct început	X / Y	Punct sfârşit	X / Y	Lungime segment (** (m)
5	383.289,479 280.660,103	1	383.324,06 280.660,362	34.582

** Lungimile segmentelor sunt determinate în planul de proiecţie Stereo 70 şi sunt rotunjite la 1 milimetru.
*** Distanţa dintre puncte este formată din segmente cumulate ce sunt mai mici decât valoarea 1 milimetru.

Document care conține date cu caracter personal, protejat de prevederile Regulamentului (UE) nr. 679/2016 și Legii 190/2018

DATE DESPRE IMOBILUL NR. 9225

Oficiul de Cadastru şi Publicitate Imobiliară DOLJ
Biroul de Cadastru şi Publicitate Imobiliară Craiova

A. Partea I. Descrierea imobilului

TEREN Intravilan

Adresa: Loc. Urzicuta, Str Petre Udrea, Nr. 54, Jud. Dolj, T26, P17,18

Nr. Crt	Nr cadastral Nr. topografic	Suprafaţa* (mp)	Observaţii / Referinţe
A1		1.387	Sector cadastral:12 Teren imprejmuit;

Construcţii

Crt	Nr cadastral Nr. topografic	Adresa	Observaţii / Referinţe
A1.2		Loc. Urzicuta, Str Petre Udrea, Nr. 54, Jud. Dolj, T26, P17,18	Nr. niveluri:1; S. construita la sol:84 mp;

B. Partea II. Proprietari şi acte

Inscrieri privitoare la dreptul de proprietate şi alte drepturi reale		Referinţe
/		
Act Administrativ nr. TDP 487-9696, din 09/05/1994 emis de CJSDPAT DOLJ;		
B1	Intabulare, drept de PROPRIETATE, dobandit prin Reconstituire, cota actuala 1/1, cota initiala 1/1	A1
	1) **RISTEA NICOLAE**, LIPSA CNP	
Act Normativ nr. Legea 7, din 13/03/1996 emis de PARLAMENTUL ROMÂNIEI;		
B2	Intabulare, drept de PROPRIETATE, dobandit prin Lege, cota actuala 1/1, cota initiala 1/1	A1.2
	1) **RISTEA NICOLAE**, LIPSA CNP	

C. Partea III. SARCINI .

Inscrieri privind dezmembramintele dreptului de proprietate, drepturi reale de garanţie şi sarcini	Referinţe
NU SUNT	

Document care conține date cu caracter personal, protejat de prevederile Regulamentului (UE) nr. 679/2016 și Legii 190/2018

Anexa Nr. 1 La Partea I

Teren

Nr cadastral	Suprafaţa (mp)*	Observaţii / Referinţe
	1.387	

* Suprafaţa este determinată in planul de proiecţie Stereo 70.

DETALII LINIARE IMOBIL

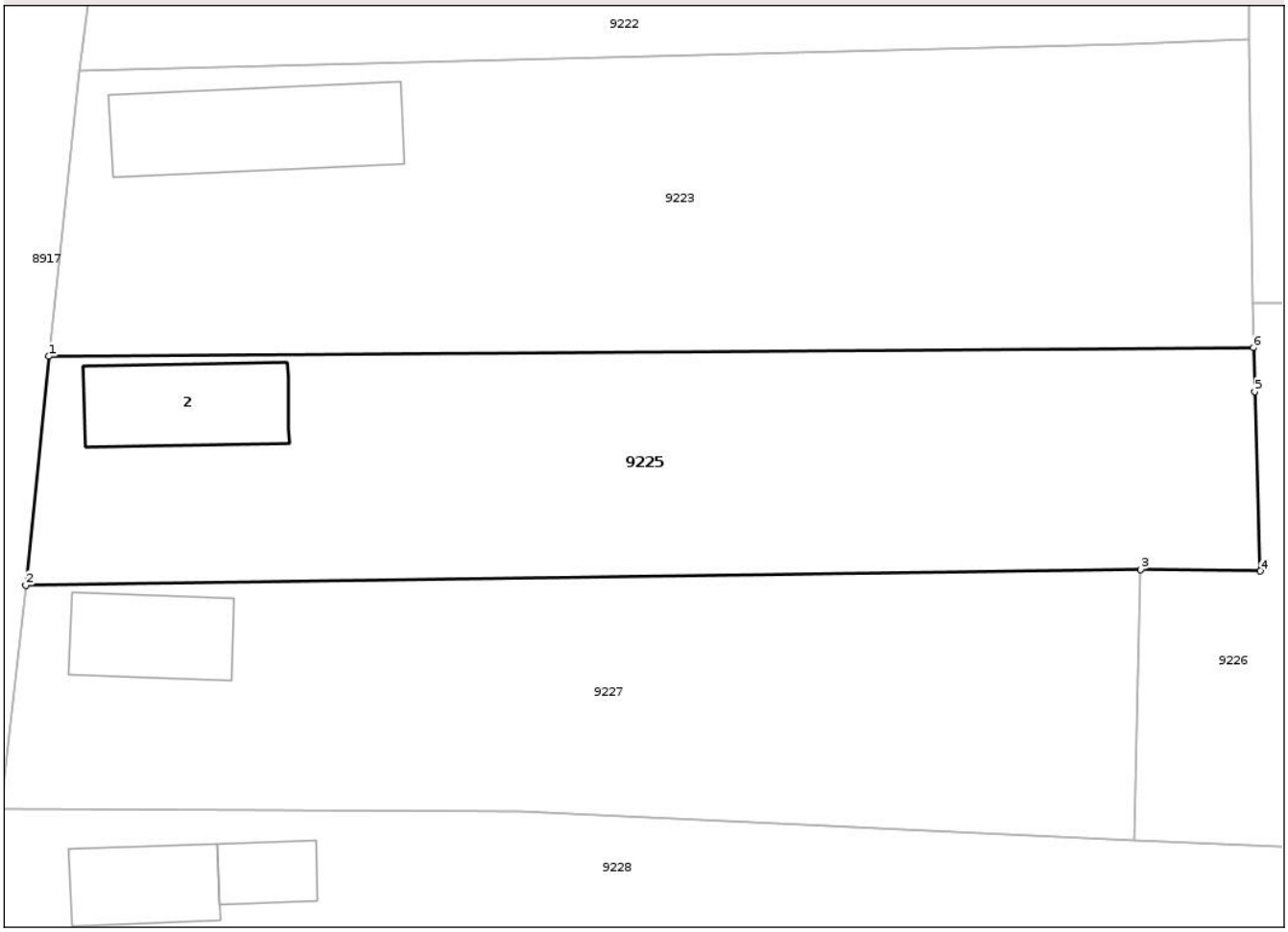

Date referitoare la teren

Crt	Categorie folosință	Intra vilan	Suprafaţa (mp)	Tarla	Parcelă	Nr. topo	Observaţii / Referinţe
1	curti constructii	DA	1.000	26	17	-	
2	vie	DA	387	26	18	-	

Date referitoare la construcţii

Crt	Număr	Destinaţie construcţie	Supraf. (mp)	Situaţie juridică	Observaţii / Referinţe
A1.2		constructii anexa	84	Cu acte	Nr. niveluri:1; S. construita la sol:84 mp;

Lungime Segmente
1) Valorile lungimilor segmentelor sunt obţinute din proiecţie în plan.

Punct început	X / Y	Punct sfârşit	X / Y	Lungime segment (** (m)
1	383.203,732 280.656,34	2	383.202,11 280.640,056	16.365
2	383.202,11 280.640,056	3	383.281,484 280.641,161	79.382
3	383.281,484 280.641,161	4	383.289,99 280.641,06	8.507

Document care conține date cu caracter personal, protejat de prevederile Regulamentului (UE) nr. 679/2016 și Legii 190/2018

Punct început	X / Y	Punct sfârşit	X / Y	Lungime segment (** (m)
4	383.289,99 280.641,06	5	383.289,598 280.653,835	12.781
5	383.289,598 280.653,835	6	383.289,502 280.656,945	3.111
6	383.289,502 280.656,945	1	383.203,732 280.656,34	85.772

** Lungimile segmentelor sunt determinate în planul de proiecţie Stereo 70 şi sunt rotunjite la 1 milimetru.
*** Distanţa dintre puncte este formată din segmente cumulate ce sunt mai mici decât valoarea 1 milimetru.

Document care conține date cu caracter personal, protejat de prevederile Regulamentului (UE) nr. 679/2016 și Legii 190/2018

DATE DESPRE IMOBILUL NR. 9226

Oficiul de Cadastru şi Publicitate Imobiliară DOLJ
Biroul de Cadastru şi Publicitate Imobiliară Craiova

A. Partea I. Descrierea imobilului

TEREN Intravilan

Adresa: Loc. Urzicuta, Str Cimitirului, Nr. FN, Jud. Dolj, T26, P21

Nr. Crt	Nr cadastral Nr. topografic	Suprafaţa* (mp)	Observaţii / Referinţe
A1		1.627	Sector cadastral:12 Teren imprejmuit;

B. Partea II. Proprietari şi acte

Inscrieri privitoare la dreptul de proprietate şi alte drepturi reale		Referinţe
/		
Act Administrativ nr. Adeverinta nr. 7735, din 18/07/2025 emis de PRIMĂRIA COMUNEI URZICUȚA;		
B1	Inscrierea posesiei, drept de PROPRIETATE, dobandit prin Lege, cota actuala 1/1, cota initiala 1/1	A1
	1) **NEIDENTIFICAT NEIDENTIFICAT**, CIF:0000000000000	
Act Normativ nr. Legea 7, din 13/03/1996 emis de PARLAMENTUL ROMÂNIEI (art.13);		
B2	Se noteaza mentiunea de proprietar neidentificat.	A1

C. Partea III. SARCINI .

Inscrieri privind dezmembramintele dreptului de proprietate, drepturi reale de garanţie şi sarcini	Referinţe
NU SUNT	

Document care conține date cu caracter personal, protejat de prevederile Regulamentului (UE) nr. 679/2016 și Legii 190/2018

Anexa Nr. 1 La Partea I

Teren

Nr cadastral	Suprafaţa (mp)*	Observaţii / Referinţe
	1.627	

* Suprafaţa este determinată in planul de proiecţie Stereo 70.

DETALII LINIARE IMOBIL

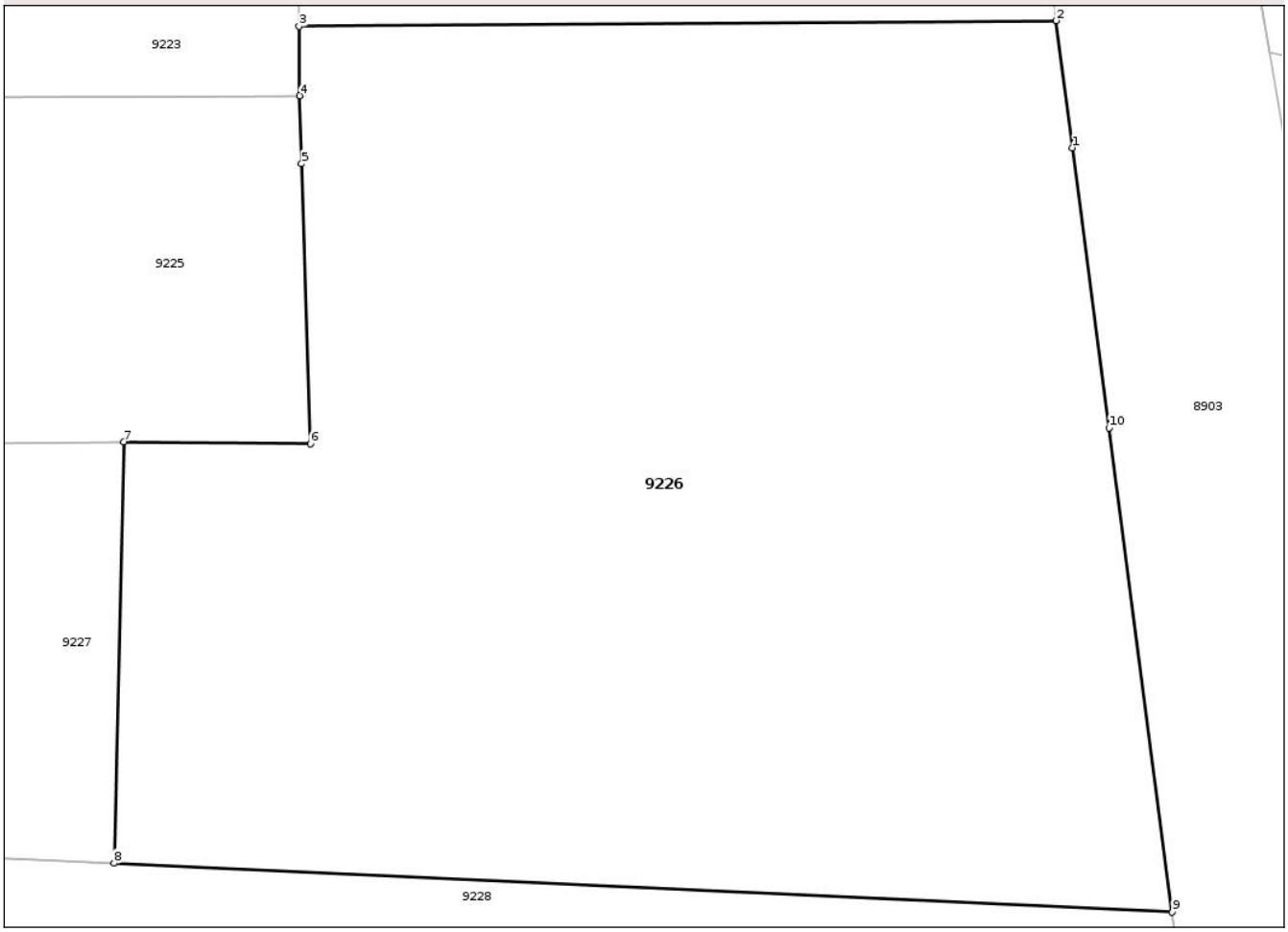

Date referitoare la teren

Crt	Categorie folosință	Intra vilan	Suprafaţa (mp)	Tarla	Parcelă	Nr. topo	Observaţii / Referinţe
1	neproductiv	DA	1.627	26	21	-	

Lungime Segmente
1) Valorile lungimilor segmentelor sunt obţinute din proiecţie în plan.

Punct început	X / Y	Punct sfârşit	X / Y	Lungime segment (** (m)
1	383.324,789 280.654,574	2	383.324,06 280.660,362	5.834
2	383.324,06 280.660,362	3	383.289,479 280.660,103	34.582
3	383.289,479 280.660,103	4	383.289,502 280.656,945	3.158
4	383.289,502 280.656,945	5	383.289,598 280.653,835	3.111
5	383.289,598 280.653,835	6	383.289,99 280.641,06	12.781

Document care conține date cu caracter personal, protejat de prevederile Regulamentului (UE) nr. 679/2016 și Legii 190/2018

Punct început	X / Y	Punct sfârşit	X / Y	Lungime segment (** (m)
6	383.289,99 280.641,06	7	383.281,484 280.641,161	8.507
7	383.281,484 280.641,161	8	383.281,023 280.621,937	19.23
8	383.281,023 280.621,937	9	383.329,354 280.619,697	48.383
9	383.329,354 280.619,697	10	383.326,461 280.641,787	22.279
10	383.326,461 280.641,787	1	383.324,789 280.654,574	12.896

** Lungimile segmentelor sunt determinate în planul de proiecţie Stereo 70 şi sunt rotunjite la 1 milimetru.
*** Distanţa dintre puncte este formată din segmente cumulate ce sunt mai mici decât valoarea 1 milimetru.

Document care conține date cu caracter personal, protejat de prevederile Regulamentului (UE) nr. 679/2016 și Legii 190/2018

DATE DESPRE IMOBILUL NR. 9227

Oficiul de Cadastru şi Publicitate Imobiliară DOLJ
Biroul de Cadastru şi Publicitate Imobiliară Craiova

A. Partea I. Descrierea imobilului

TEREN Intravilan

Adresa: Loc. Urzicuta, Str Petre Udrea, Nr. 52, Jud. Dolj, T26, P22,23

Nr. Crt	Nr cadastral Nr. topografic	Suprafaţa* (mp)	Observaţii / Referinţe
A1		1.374	Sector cadastral:12 Teren imprejmuit;

Construcţii

Crt	Nr cadastral Nr. topografic	Adresa	Observaţii / Referinţe
A1.1		Loc. Urzicuta, Str Petre Udrea, Nr. 52, Jud. Dolj, T26, P22,23	Nr. niveluri:1; S. construita la sol:67 mp;

B. Partea II. Proprietari şi acte

Inscrieri privitoare la dreptul de proprietate şi alte drepturi reale		Referinţe
/		
Act Administrativ nr. TDP 1218-1378, din 06/07/1997 emis de CJSDPAT DOLJ;		
B1	Intabulare, drept de PROPRIETATE, dobandit prin Reconstituire, cota actuala 1/1, cota initiala 1/1	A1
	1) **RISTEA FLOREA**, LIPSA CNP	
Act Normativ nr. Legea 7, din 13/03/1996 emis de PARLAMENTUL ROMÂNIEI;		
B2	Intabulare, drept de PROPRIETATE, dobandit prin Lege, cota actuala 1/1, cota initiala 1/1	A1.1
	1) **RISTEA FLOREA**, LIPSA CNP	

C. Partea III. SARCINI .

Inscrieri privind dezmembramintele dreptului de proprietate, drepturi reale de garanţie şi sarcini	Referinţe
NU SUNT	

Document care conține date cu caracter personal, protejat de prevederile Regulamentului (UE) nr. 679/2016 și Legii 190/2018

Anexa Nr. 1 La Partea I

Teren

Nr cadastral	Suprafaţa (mp)*	Observaţii / Referinţe
	1.374	

* Suprafaţa este determinată in planul de proiecţie Stereo 70.

DETALII LINIARE IMOBIL

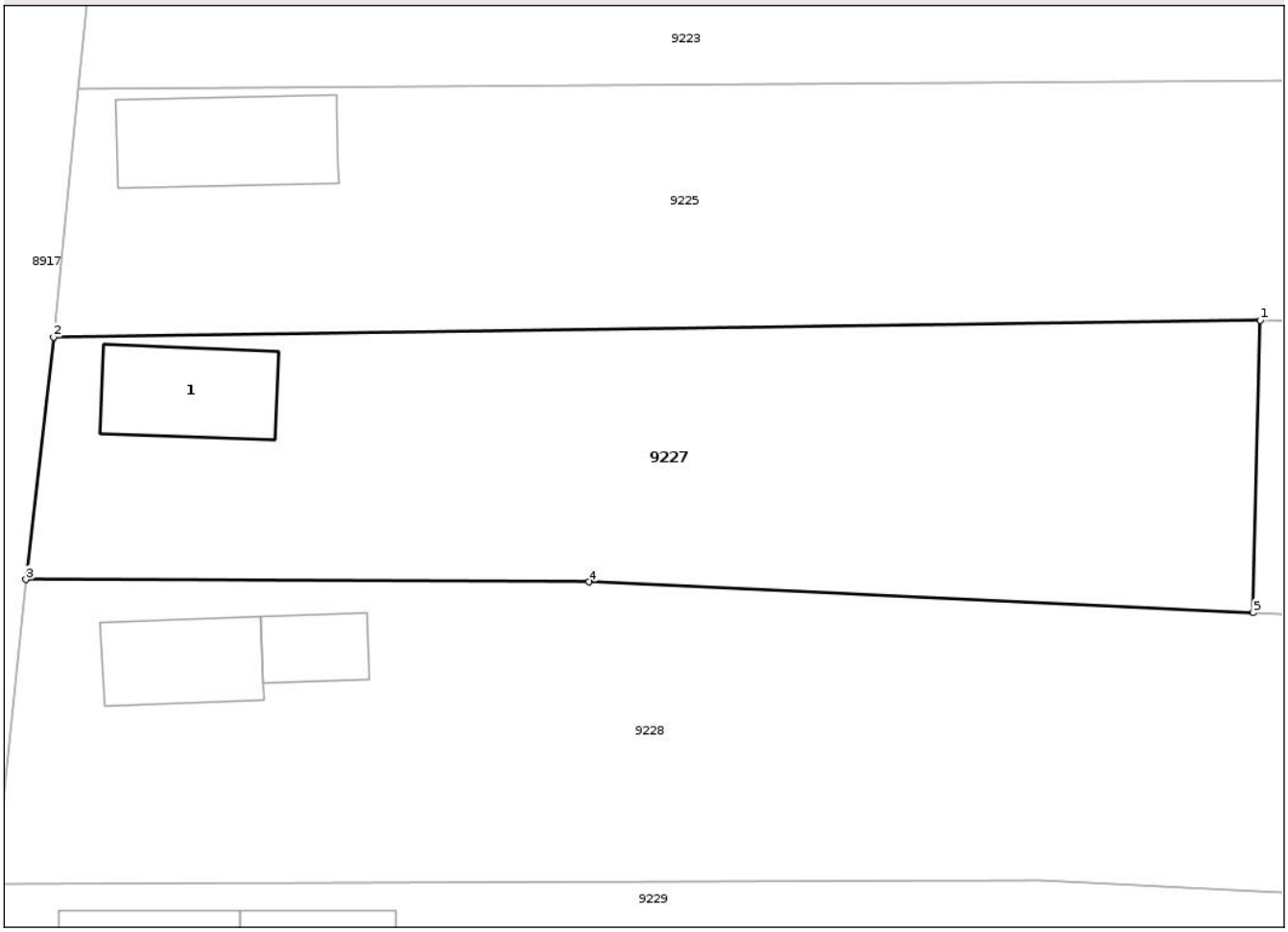

Date referitoare la teren

Crt	Categorie folosință	Intra vilan	Suprafaţa (mp)	Tarla	Parcelă	Nr. topo	Observaţii / Referinţe
1	curti constructii	DA	1.000	26	23	-	
2	vie	DA	374	26	22	-	

Date referitoare la construcţii

Crt	Număr	Destinaţie construcţie	Supraf. (mp)	Situaţie juridică	Observaţii / Referinţe
A1.1		constructii de locuinte	67	Cu acte	Nr. niveluri:1; S. construita la sol:67 mp;

Lungime Segmente
1) Valorile lungimilor segmentelor sunt obţinute din proiecţie în plan.

Punct început	X / Y	Punct sfârşit	X / Y	Lungime segment (** (m)
1	383.281,484 280.641,161	2	383.202,11 280.640,056	79.382
2	383.202,11 280.640,056	3	383.200,291 280.624,121	16.038
3	383.200,291 280.624,121	4	383.237,35 280.623,962	37.059

Document care conține date cu caracter personal, protejat de prevederile Regulamentului (UE) nr. 679/2016 și Legii 190/2018

Punct început	X / Y	Punct sfârşit	X / Y	Lungime segment (** (m)
4	383.237,35 280.623,962	5	383.281,023 280.621,937	43.72
5	383.281,023 280.621,937	1	383.281,484 280.641,161	19.23

** Lungimile segmentelor sunt determinate în planul de proiecţie Stereo 70 şi sunt rotunjite la 1 milimetru.
*** Distanţa dintre puncte este formată din segmente cumulate ce sunt mai mici decât valoarea 1 milimetru.

Document care conține date cu caracter personal, protejat de prevederile Regulamentului (UE) nr. 679/2016 și Legii 190/2018

DATE DESPRE IMOBILUL NR. 9228

Oficiul de Cadastru şi Publicitate Imobiliară DOLJ
Biroul de Cadastru şi Publicitate Imobiliară Craiova

A. Partea I. Descrierea imobilului

TEREN Intravilan

Adresa: Loc. Urzicuta, Str Petre Udrea, Nr. 50, Jud. Dolj, T26, P24,25

Nr. Crt	Nr cadastral Nr. topografic	Suprafaţa* (mp)	Observaţii / Referinţe
A1		2.489	Sector cadastral:12 Teren imprejmuit;

Construcţii

Crt	Nr cadastral Nr. topografic	Adresa	Observaţii / Referinţe
A1.1		Loc. Urzicuta, Str Petre Udrea, Nr. 50, Jud. Dolj, T26, P24,25	Nr. niveluri:1; S. construita la sol:58 mp;
A1.2		Loc. Urzicuta, Str Petre Udrea, Nr. 50, Jud. Dolj, T26, P24,25	Nr. niveluri:1; S. construita la sol:31 mp;

B. Partea II. Proprietari şi acte

Inscrieri privitoare la dreptul de proprietate şi alte drepturi reale		Referinţe
/		
Act Notarial nr. APV 129, din 13/06/2023 emis de GIURCAN GABRIELA;		
B1	Intabulare, drept de PROPRIETATE, dobandit prin Iesire Din Indiviziune, cota actuala 1/1, cota initiala 1/1	A1
	1) **LUCA ADRIAN**	
Act Normativ nr. Legea 7, din 13/03/1996 emis de PARLAMENTUL ROMÂNIEI;		
B2	Intabulare, drept de PROPRIETATE, dobandit prin Lege, cota actuala 1/1, cota initiala 1/1	A1.1, A1.2
	1) **LUCA ADRIAN**	

C. Partea III. SARCINI .

Inscrieri privind dezmembramintele dreptului de proprietate, drepturi reale de garanţie şi sarcini	Referinţe
NU SUNT	

Document care conține date cu caracter personal, protejat de prevederile Regulamentului (UE) nr. 679/2016 și Legii 190/2018

Anexa Nr. 1 La Partea I

Teren

Nr cadastral	Suprafaţa (mp)*	Observaţii / Referinţe
	2.489	

* Suprafaţa este determinată in planul de proiecţie Stereo 70.

DETALII LINIARE IMOBIL

Date referitoare la teren

Crt	Categorie folosință	Intra vilan	Suprafaţa (mp)	Tarla	Parcelă	Nr. topo	Observaţii / Referinţe
1	curti constructii	DA	1.000	26	24	-	
2	arabil	DA	1.489	26	25	-	

Date referitoare la construcţii

Crt	Număr	Destinaţie construcţie	Supraf. (mp)	Situaţie juridică	Observaţii / Referinţe
A1.1		constructii de locuinte	58	Cu acte	Nr. niveluri:1; S. construita la sol:58 mp;
A1.2		constructii anexa	31	Cu acte	Nr. niveluri:1; S. construita la sol:31 mp;

Lungime Segmente
1) Valorile lungimilor segmentelor sunt obţinute din proiecţie în plan.

Punct început	X / Y	Punct sfârşit	X / Y	Lungime segment (** (m)
1	383.200,291 280.624,121	2	383.198,237 280.604,086	20.14
2	383.198,237 280.604,086	3	383.267,023 280.604,349	68.787

Document care conține date cu caracter personal, protejat de prevederile Regulamentului (UE) nr. 679/2016 și Legii 190/2018

Punct început	X / Y	Punct sfârşit	X / Y	Lungime segment (** (m)
3	383.267,023 280.604,349	4	383.331,798 280.601,026	64.86
4	383.331,798 280.601,026	5	383.329,354 280.619,697	18.83
5	383.329,354 280.619,697	6	383.281,023 280.621,937	48.383
6	383.281,023 280.621,937	7	383.237,35 280.623,962	43.72
7	383.237,35 280.623,962	1	383.200,291 280.624,121	37.059

** Lungimile segmentelor sunt determinate în planul de proiecţie Stereo 70 şi sunt rotunjite la 1 milimetru.
*** Distanţa dintre puncte este formată din segmente cumulate ce sunt mai mici decât valoarea 1 milimetru.

Document care conține date cu caracter personal, protejat de prevederile Regulamentului (UE) nr. 679/2016 și Legii 190/2018

DATE DESPRE IMOBILUL NR. 9229

Oficiul de Cadastru şi Publicitate Imobiliară DOLJ
Biroul de Cadastru şi Publicitate Imobiliară Craiova

A. Partea I. Descrierea imobilului

TEREN Intravilan

Adresa: Loc. Urzicuta, Str Petre Udrea, Nr. 44, Jud. Dolj, T26, P26,27

Nr. Crt	Nr cadastral Nr. topografic	Suprafaţa* (mp)	Observaţii / Referinţe
A1		2.809	Sector cadastral:12 Teren imprejmuit;

Construcţii

Crt	Nr cadastral Nr. topografic	Adresa	Observaţii / Referinţe
A1.1		Loc. Urzicuta, Str Petre Udrea, Nr. 44, Jud. Dolj, T26, P26,27	Nr. niveluri:1; S. construita la sol:69 mp;
A1.2		Loc. Urzicuta, Str Petre Udrea, Nr. 44, Jud. Dolj, T26, P26,27	Nr. niveluri:1; S. construita la sol:60 mp;

B. Partea II. Proprietari şi acte

Inscrieri privitoare la dreptul de proprietate şi alte drepturi reale		Referinţe
/		
Hotarare Judecatoreasca nr. SC 1961, din 27/09/2011 emis de JUDECATORIA BAILESTI;		
B1	Intabulare, drept de PROPRIETATE, dobandit prin Iesire Din Indiviziune, cota actuala 1/1, cota initiala 1/1	A1
	1) **BONTEA MARIN** 2) **BONTEA VASILICA**	
Hotarare Judecatoreasca nr. SC 2757, din 23/11/2011 emis de JUDECATORIA BAILESTI;		
B2	Intabulare, drept de PROPRIETATE, dobandit prin Iesire Din Indiviziune, cota actuala 1/1, cota initiala 1/1	A1.1, A1.2
	1) **BONTEA MARIN**	

C. Partea III. SARCINI .

Inscrieri privind dezmembramintele dreptului de proprietate, drepturi reale de garanţie şi sarcini	Referinţe
NU SUNT	

Document care conține date cu caracter personal, protejat de prevederile Regulamentului (UE) nr. 679/2016 și Legii 190/2018

Anexa Nr. 1 La Partea I

Teren

Nr cadastral	Suprafaţa (mp)*	Observaţii / Referinţe
	2.809	

* Suprafaţa este determinată in planul de proiecţie Stereo 70.

DETALII LINIARE IMOBIL

Date referitoare la teren

Crt	Categorie folosință	Intra vilan	Suprafaţa (mp)	Tarla	Parcelă	Nr. topo	Observaţii / Referinţe
1	curti constructii	DA	500	26	27	-	
2	arabil	DA	2.309	26	26	-	

Date referitoare la construcţii

Crt	Număr	Destinaţie construcţie	Supraf. (mp)	Situaţie juridică	Observaţii / Referinţe
A1.1		constructii de locuinte	69	Cu acte	Nr. niveluri:1; S. construita la sol:69 mp;
A1.2		constructii anexa	60	Cu acte	Nr. niveluri:1; S. construita la sol:60 mp;

Lungime Segmente
1) Valorile lungimilor segmentelor sunt obţinute din proiecţie în plan.

Punct început	X / Y	Punct sfârşit	X / Y	Lungime segment (** (m)
1	383.259,009 280.582,566	2	383.334,537 280.582,513	75.528
2	383.334,537 280.582,513	3	383.331,798 280.601,026	18.715

Document care conține date cu caracter personal, protejat de prevederile Regulamentului (UE) nr. 679/2016 și Legii 190/2018

Punct început	X / Y	Punct sfârşit	X / Y	Lungime segment (** (m)
3	383.331,798 280.601,026	4	383.267,023 280.604,349	64.86
4	383.267,023 280.604,349	5	383.198,237 280.604,086	68.787
5	383.198,237 280.604,086	6	383.197,255 280.591,635	12.49
6	383.197,255 280.591,635	7	383.196,252 280.584,049	7.652
7	383.196,252 280.584,049	8	383.218,985 280.582,595	22.779
8	383.218,985 280.582,595	9	383.224,121 280.582,591	5.136
9	383.224,121 280.582,591	10	383.224,994 280.583,381	1.177
10	383.224,994 280.583,381	1	383.259,009 280.582,566	34.025

** Lungimile segmentelor sunt determinate în planul de proiecţie Stereo 70 şi sunt rotunjite la 1 milimetru.
*** Distanţa dintre puncte este formată din segmente cumulate ce sunt mai mici decât valoarea 1 milimetru.

Document care conține date cu caracter personal, protejat de prevederile Regulamentului (UE) nr. 679/2016 și Legii 190/2018

DATE DESPRE IMOBILUL NR. 9230

Oficiul de Cadastru şi Publicitate Imobiliară DOLJ
Biroul de Cadastru şi Publicitate Imobiliară Craiova

A. Partea I. Descrierea imobilului

Nr. CF vechi:58
Nr. cadastral vechi:92

TEREN Intravilan

Adresa: Loc. Urzicuta, Str Petre Udrea, Nr. 46, Jud. Dolj, T26, P28

Nr. Crt	Nr cadastral Nr. topografic	Suprafaţa* (mp)	Observaţii / Referinţe
A1	30102	2.895	Sector cadastral:12 Teren imprejmuit;

Construcţii

Crt	Nr cadastral Nr. topografic	Adresa	Observaţii / Referinţe
A1.1	30102-C1	Loc. Urzicuta, Str Petre Udrea, Nr. 46, Jud. Dolj, T26, P28	Nr. niveluri:1; S. construita la sol:128 mp;
A1.2	30102-C2	Loc. Urzicuta, Str Petre Udrea, Nr. 46, Jud. Dolj, T26, P28	Nr. niveluri:1; S. construita la sol:55 mp;

B. Partea II. Proprietari şi acte

Inscrieri privitoare la dreptul de proprietate şi alte drepturi reale		Referinţe
60014 / 24/09/2007		
Act Notarial nr. 1037 din 2007, din 01/01/2007 emis de NP Belu A;		
B1	Intabulare, drept de PROPRIETATE, dobandit prin Conventie, cota actuala 1/1, cota initiala 1/1	A1, A1.1, A1.2
	1) **GHEORGHE IONUT AURELIAN**	
	OBSERVATII: (provenita din conversia CF 58)	

C. Partea III. SARCINI

Inscrieri privind dezmembramintele dreptului de proprietate, drepturi reale de garanţie şi sarcini		Referinţe
60014 / 24/09/2007		
Act Notarial nr. 1037 din 2007, din 01/01/2007 emis de NP Belu A;		
C1	Intabulare, drept de UZUFRUCT	A1, A1.1
	1) **BURDUSEL FLOREA**, LIPSA CNP	
	OBSERVATII: (provenita din conversia CF 58)	

Document care conține date cu caracter personal, protejat de prevederile Regulamentului (UE) nr. 679/2016 și Legii 190/2018

Anexa Nr. 1 La Partea I

Teren

Nr cadastral	Suprafaţa (mp)*	Observaţii / Referinţe
30102	2.895	

* Suprafaţa este determinată in planul de proiecţie Stereo 70.

DETALII LINIARE IMOBIL

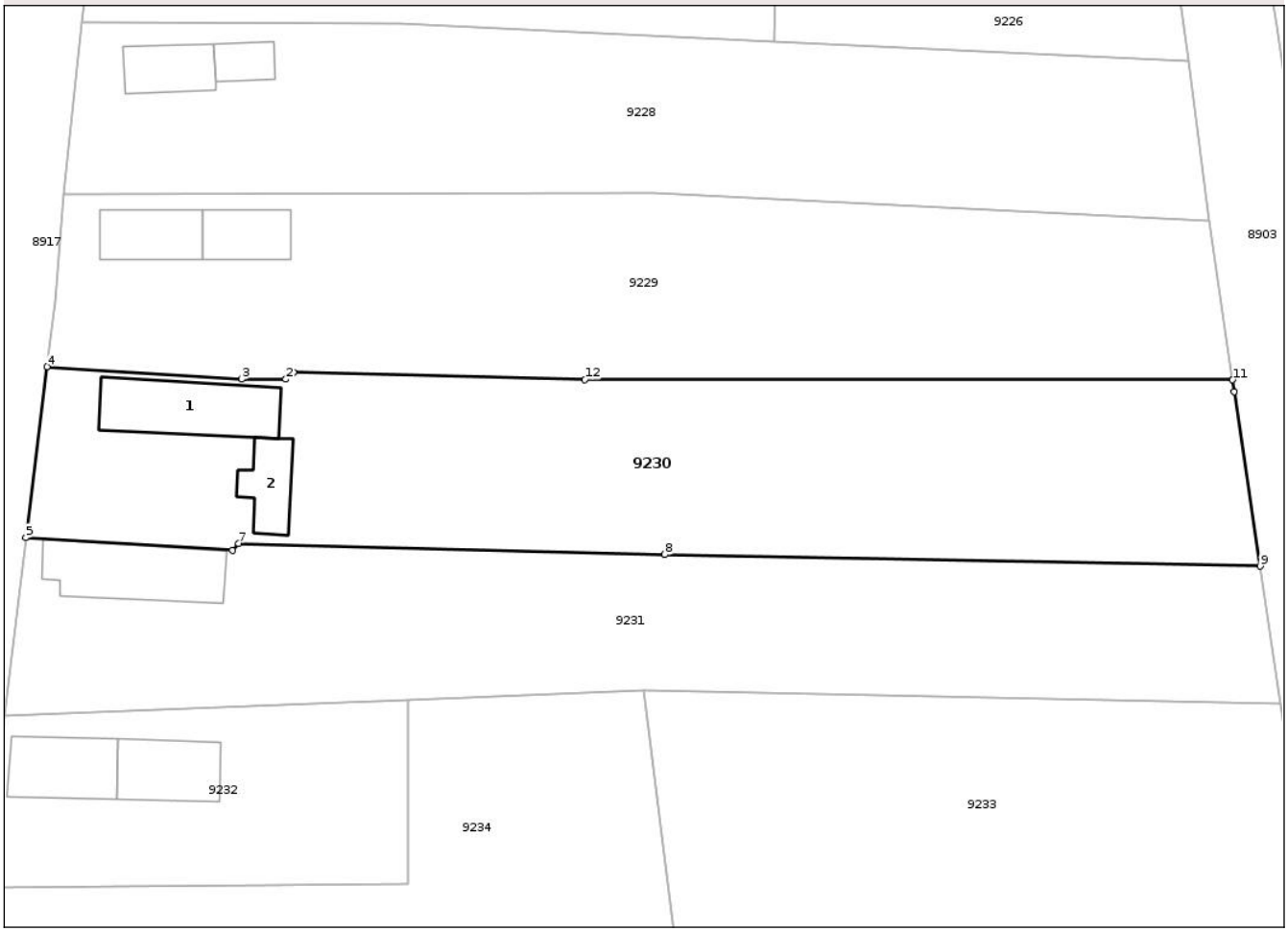

Date referitoare la teren

Crt	Categorie folosință	Intra vilan	Suprafaţa (mp)	Tarla	Parcelă	Nr. topo	Observaţii / Referinţe
1	curti constructii	DA	1.000	26	28	-	
2	arabil	DA	1.895	26	28	-	

Date referitoare la construcţii

Crt	Număr	Destinaţie construcţie	Supraf. (mp)	Situaţie juridică	Observaţii / Referinţe
A1.1	30102-C1	constructii de locuinte	128	Cu acte	Nr. niveluri:1; S. construita la sol:128 mp;
A1.2	30102-C2	constructii de locuinte	55	Cu acte	Nr. niveluri:1; S. construita la sol:55 mp;

Lungime Segmente

1) Valorile lungimilor segmentelor sunt obţinute din proiecţie în plan.

Punct început	X / Y	Punct sfârşit	X / Y	Lungime segment (** (m)
1	383.224,994 280.583,381	2	383.224,121 280.582,591	1.177
2	383.224,121 280.582,591	3	383.218,985 280.582,595	5.136

Document care conține date cu caracter personal, protejat de prevederile Regulamentului (UE) nr. 679/2016 și Legii 190/2018

Punct început	X / Y	Punct sfârşit	X / Y	Lungime segment (** (m)
3	383.218,985 280.582,595	4	383.196,252 280.584,049	22.779
4	383.196,252 280.584,049	5	383.193,813 280.564,143	20.055
5	383.193,813 280.564,143	6	383.217,883 280.562,64	24.117
6	383.217,883 280.562,64	7	383.218,634 280.563,436	1.094
7	383.218,634 280.563,436	8	383.268,313 280.562,171	49.695
8	383.268,313 280.562,171	9	383.337,747 280.560,808	69.447
9	383.337,747 280.560,808	10	383.334,736 280.581,166	20.579
10	383.334,736 280.581,166	11	383.334,537 280.582,513	1.362
11	383.334,537 280.582,513	12	383.259,009 280.582,566	75.528
12	383.259,009 280.582,566	1	383.224,994 280.583,381	34.025

** Lungimile segmentelor sunt determinate în planul de proiecţie Stereo 70 şi sunt rotunjite la 1 milimetru.
*** Distanţa dintre puncte este formată din segmente cumulate ce sunt mai mici decât valoarea 1 milimetru.

Document care conține date cu caracter personal, protejat de prevederile Regulamentului (UE) nr. 679/2016 și Legii 190/2018

DATE DESPRE IMOBILUL NR. 9231

Oficiul de Cadastru şi Publicitate Imobiliară DOLJ
Biroul de Cadastru şi Publicitate Imobiliară Craiova

A. Partea I. Descrierea imobilului

TEREN Intravilan

Adresa: Loc. Urzicuta, Str Petre Udrea, Nr. 44, Jud. Dolj, T26, P30,31

Nr. Crt	Nr cadastral Nr. topografic	Suprafaţa* (mp)	Observaţii / Referinţe
A1		2.490	Sector cadastral:12 Teren imprejmuit;

Construcţii

Crt	Nr cadastral Nr. topografic	Adresa	Observaţii / Referinţe
A1.1		Loc. Urzicuta, Str Petre Udrea, Nr. 44, Jud. Dolj, T26, P30,31	Nr. niveluri:1; S. construita la sol:130 mp;

B. Partea II. Proprietari şi acte

Inscrieri privitoare la dreptul de proprietate şi alte drepturi reale		Referinţe
/		
Act Administrativ nr. TDP 613 59453, din 19/04/1995 emis de CJSDPAT DOLJ;		
B1	Intabulare, drept de PROPRIETATE, dobandit prin Reconstituire, cota actuala 1/1, cota initiala 1/1	A1
	1) **MĂCESANU MARIA**, LIPSA CNP	
Act Normativ nr. Legea 7, din 13/03/1996 emis de PARLAMENTUL ROMÂNIEI;		
B2	Intabulare, drept de PROPRIETATE, dobandit prin Lege, cota actuala 1/1, cota initiala 1/1	A1.1
	1) **NICOLAE GIGI**	
Act Administrativ nr. Adeverinta nr 2835, din 10/07/2025 emis de PRIMĂRIA COMUNEI URZICUȚA (art.13 alin. 17);		
B2	Se noteaza posesia terenului de sub A1 in favoarea lui NICOLAE GIGI	A1

C. Partea III. SARCINI .

Inscrieri privind dezmembramintele dreptului de proprietate, drepturi reale de garanţie şi sarcini	Referinţe
NU SUNT	

Document care conține date cu caracter personal, protejat de prevederile Regulamentului (UE) nr. 679/2016 și Legii 190/2018

Anexa Nr. 1 La Partea I

Teren

Nr cadastral	Suprafaţa (mp)*	Observaţii / Referinţe
	2.490	

* Suprafaţa este determinată in planul de proiecţie Stereo 70.

DETALII LINIARE IMOBIL

Date referitoare la teren

Crt	Categorie folosință	Intra vilan	Suprafaţa (mp)	Tarla	Parcelă	Nr. topo	Observaţii / Referinţe
1	curti constructii	DA	1.000	26	31	-	
2	arabil	DA	1.490	26	30	-	

Date referitoare la construcţii

Crt	Număr	Destinaţie construcţie	Supraf. (mp)	Situaţie juridică	Observaţii / Referinţe
A1.1		constructii de locuinte	130	Cu acte	Nr. niveluri:1; S. construita la sol:130 mp;

Lungime Segmente
1) Valorile lungimilor segmentelor sunt obţinute din proiecţie în plan.

Punct început	X / Y	Punct sfârşit	X / Y	Lungime segment (** (m)
1	383.340,108 280.544,849	2	383.337,747 280.560,808	16.133
2	383.337,747 280.560,808	3	383.268,313 280.562,171	69.447
3	383.268,313 280.562,171	4	383.218,634 280.563,436	49.695

Document care conține date cu caracter personal, protejat de prevederile Regulamentului (UE) nr. 679/2016 și Legii 190/2018

Punct început	X / Y	Punct sfârşit	X / Y	Lungime segment (** (m)
4	383.218,634 280.563,436	5	383.217,883 280.562,64	1.094
5	383.217,883 280.562,64	6	383.193,813 280.564,143	24.117
6	383.193,813 280.564,143	7	383.191,313 280.543,424	20.869
7	383.191,313 280.543,424	8	383.238,335 280.545,269	47.058
8	383.238,335 280.545,269	9	383.265,839 280.546,349	27.525
9	383.265,839 280.546,349	1	383.340,108 280.544,849	74.284

** Lungimile segmentelor sunt determinate în planul de proiecţie Stereo 70 şi sunt rotunjite la 1 milimetru.
*** Distanţa dintre puncte este formată din segmente cumulate ce sunt mai mici decât valoarea 1 milimetru.

Document care conține date cu caracter personal, protejat de prevederile Regulamentului (UE) nr. 679/2016 și Legii 190/2018

DATE DESPRE IMOBILUL NR. 9232

Oficiul de Cadastru şi Publicitate Imobiliară DOLJ
Biroul de Cadastru şi Publicitate Imobiliară Craiova

A. Partea I. Descrierea imobilului

TEREN Intravilan

Adresa: Loc. Urzicuta, Str Petre Udrea, Nr. 42, Jud. Dolj, T26, P32

Nr. Crt	Nr cadastral Nr. topografic	Suprafaţa* (mp)	Observaţii / Referinţe
A1		1.000	Sector cadastral:12 Teren imprejmuit;

Construcţii

Crt	Nr cadastral Nr. topografic	Adresa	Observaţii / Referinţe
A1.1		Loc. Urzicuta, Str Petre Udrea, Nr. 42, Jud. Dolj, T26, P32	Nr. niveluri:1; S. construita la sol:89 mp;
A1.2		Loc. Urzicuta, Str Petre Udrea, Nr. 42, Jud. Dolj, T26, P32	Nr. niveluri:1; S. construita la sol:84 mp;

B. Partea II. Proprietari şi acte

Inscrieri privitoare la dreptul de proprietate şi alte drepturi reale		Referinţe
/		
Act Notarial nr. APV 53, din 22/03/2023 emis de BIN GIURCAN GABRIELA;		
B1	Intabulare, drept de PROPRIETATE, dobandit prin Iesire Din Indiviziune, cota actuala 1/1, cota initiala 1/1	A1, A1.1, A1.2
	1) **TANCIU VASILICA**	

C. Partea III. SARCINI .

Inscrieri privind dezmembramintele dreptului de proprietate, drepturi reale de garanţie şi sarcini	Referinţe
NU SUNT	

Document care conține date cu caracter personal, protejat de prevederile Regulamentului (UE) nr. 679/2016 și Legii 190/2018

Anexa Nr. 1 La Partea I

Teren

Nr cadastral	Suprafaţa (mp)*	Observaţii / Referinţe
	1.000	

* Suprafaţa este determinată in planul de proiecţie Stereo 70.

DETALII LINIARE IMOBIL

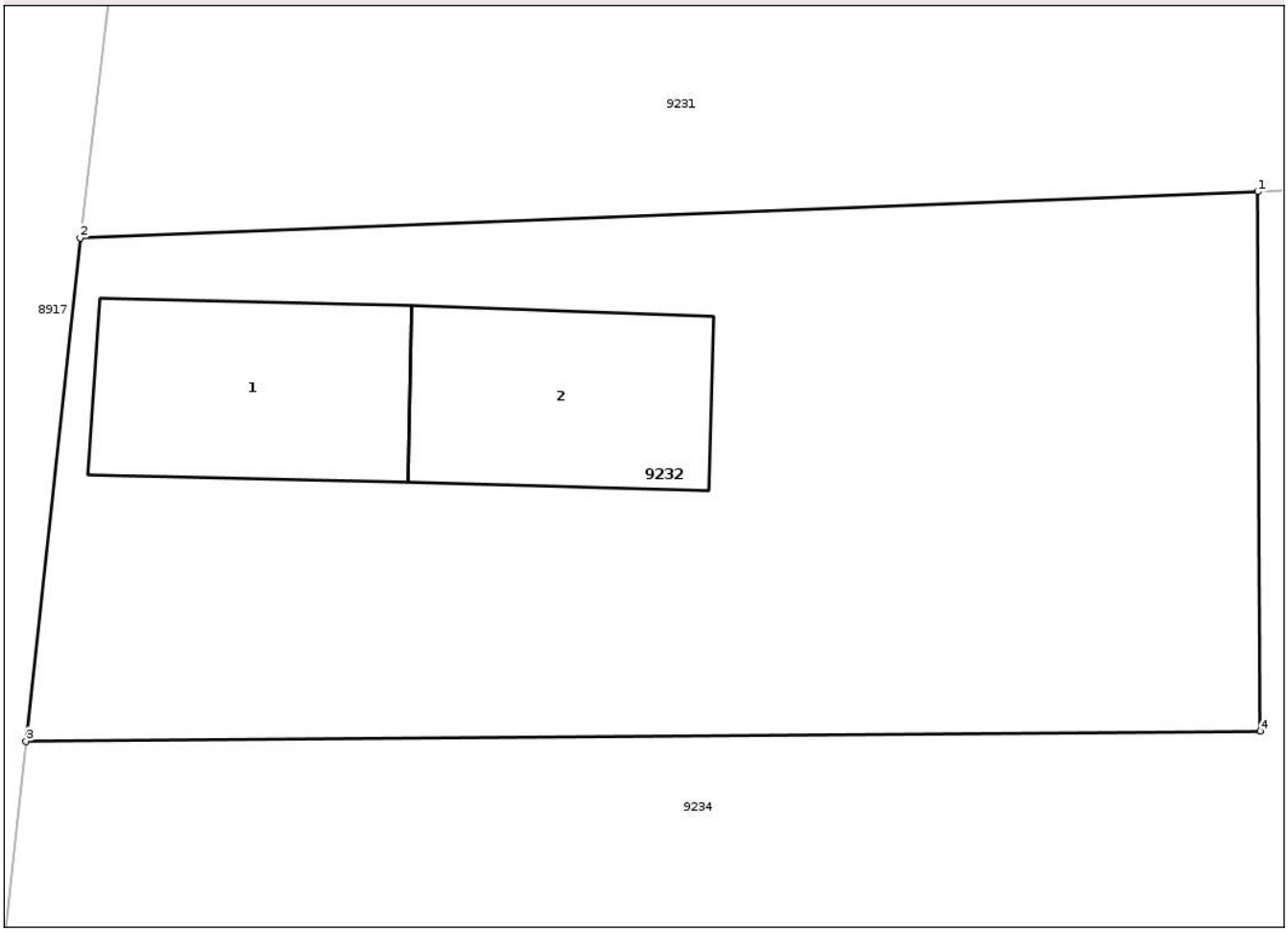

Date referitoare la teren

Crt	Categorie folosință	Intra vilan	Suprafaţa (mp)	Tarla	Parcelă	Nr. topo	Observaţii / Referinţe
1	curti constructii	DA	1.000	26	32	-	

Date referitoare la construcţii

Crt	Număr	Destinaţie construcţie	Supraf. (mp)	Situaţie juridică	Observaţii / Referinţe
A1.1		constructii de locuinte	89	Cu acte	Nr. niveluri:1; S. construita la sol:89 mp;
A1.2		constructii anexa	84	Cu acte	Nr. niveluri:1; S. construita la sol:84 mp;

Lungime Segmente
1) Valorile lungimilor segmentelor sunt obţinute din proiecţie în plan.

Punct început	X / Y	Punct sfârşit	X / Y	Lungime segment (** (m)
1	383.238,335 280.545,269	2	383.191,313 280.543,424	47.058
2	383.191,313 280.543,424	3	383.189,151 280.523,354	20.186
3	383.189,151 280.523,354	4	383.238,439 280.523,752	49.29

Document care conține date cu caracter personal, protejat de prevederile Regulamentului (UE) nr. 679/2016 și Legii 190/2018

Punct început	X / Y	Punct sfârşit	X / Y	Lungime segment (** (m)
4	383.238,439 280.523,752	1	383.238,335 280.545,269	21.517

** Lungimile segmentelor sunt determinate în planul de proiecţie Stereo 70 şi sunt rotunjite la 1 milimetru.
*** Distanţa dintre puncte este formată din segmente cumulate ce sunt mai mici decât valoarea 1 milimetru.

Document care conține date cu caracter personal, protejat de prevederile Regulamentului (UE) nr. 679/2016 și Legii 190/2018

DATE DESPRE IMOBILUL NR. 9233

Oficiul de Cadastru şi Publicitate Imobiliară DOLJ
Biroul de Cadastru şi Publicitate Imobiliară Craiova

A. Partea I. Descrierea imobilului

TEREN Intravilan

Adresa: Loc. Urzicuta, Str Cimitirului, Nr. FN, Jud. Dolj, T26, P35/1

Nr. Crt	Nr cadastral Nr. topografic	Suprafaţa* (mp)	Observaţii / Referinţe
A1		2.499	Sector cadastral:12 Teren imprejmuit;

B. Partea II. Proprietari şi acte

Inscrieri privitoare la dreptul de proprietate şi alte drepturi reale		Referinţe
/		
Act Administrativ nr. TDP 98-59431, din 20/09/1993 emis de CJSDPAT DOLJ;		
B1	Intabulare, drept de PROPRIETATE, dobandit prin Reconstituire, cota actuala 1/1, cota initiala 1/1	A1
	1) **MIHAI MARIN**, LIPSA CNP	

C. Partea III. SARCINI .

Inscrieri privind dezmembramintele dreptului de proprietate, drepturi reale de garanţie şi sarcini	Referinţe
NU SUNT	

Document care conține date cu caracter personal, protejat de prevederile Regulamentului (UE) nr. 679/2016 și Legii 190/2018

Anexa Nr. 1 La Partea I

Teren

Nr cadastral	Suprafaţa (mp)*	Observaţii / Referinţe
	2.499	

* Suprafaţa este determinată in planul de proiecţie Stereo 70.

DETALII LINIARE IMOBIL

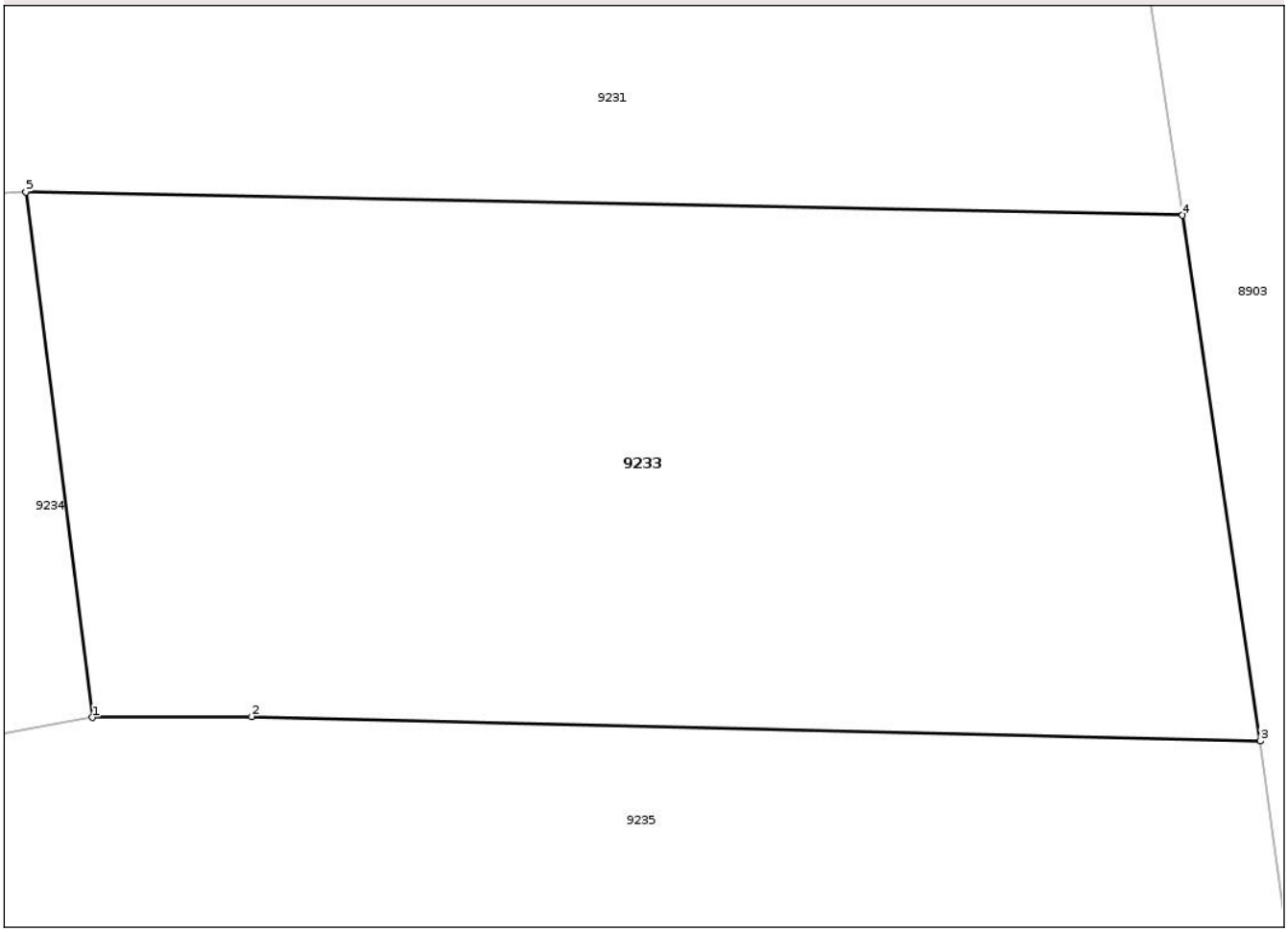

Date referitoare la teren

Crt	Categorie folosință	Intra vilan	Suprafaţa (mp)	Tarla	Parcelă	Nr. topo	Observaţii / Referinţe
1	arabil	DA	2.499	26	35/1	-	

Lungime Segmente
1) Valorile lungimilor segmentelor sunt obţinute din proiecţie în plan.

Punct început	X / Y	Punct sfârşit	X / Y	Lungime segment (** (m)
1	383.270,098 280.512,643	2	383.280,334 280.512,709	10.236
2	383.280,334 280.512,709	3	383.345,095 280.511,133	64.78
3	383.345,095 280.511,133	4	383.340,108 280.544,849	34.083
4	383.340,108 280.544,849	5	383.265,839 280.546,349	74.284
5	383.265,839 280.546,349	1	383.270,098 280.512,643	33.974

Document care conține date cu caracter personal, protejat de prevederile Regulamentului (UE) nr. 679/2016 și Legii 190/2018

** Lungimile segmentelor sunt determinate în planul de proiecţie Stereo 70 şi sunt rotunjite la 1 milimetru.
*** Distanţa dintre puncte este formată din segmente cumulate ce sunt mai mici decât valoarea 1 milimetru.

Document care conține date cu caracter personal, protejat de prevederile Regulamentului (UE) nr. 679/2016 și Legii 190/2018

DATE DESPRE IMOBILUL NR. 9234

Oficiul de Cadastru şi Publicitate Imobiliară DOLJ
Biroul de Cadastru şi Publicitate Imobiliară Craiova

A. Partea I. Descrierea imobilului

TEREN Intravilan

Adresa: Loc. Urzicuta, Str Petre Udrea, Nr. FN, Jud. Dolj, T26, P33,34,35

Nr. Crt	Nr cadastral Nr. topografic	Suprafaţa* (mp)	Observaţii / Referinţe
A1		2.052	Sector cadastral:12 Teren imprejmuit;

B. Partea II. Proprietari şi acte

Inscrieri privitoare la dreptul de proprietate şi alte drepturi reale		Referinţe
/		
Act Notarial nr. APV 53, din 22/03/2023 emis de BIN GIURCAN GABRIELA;		
B1	Intabulare, drept de PROPRIETATE, dobandit prin Iesire Din Indiviziune, cota actuala 1/1, cota initiala 1/1	A1
	1) **ŞOŞA ELENA-MONICA**	

C. Partea III. SARCINI .

Inscrieri privind dezmembramintele dreptului de proprietate, drepturi reale de garanţie şi sarcini	Referinţe
NU SUNT	

Document care conține date cu caracter personal, protejat de prevederile Regulamentului (UE) nr. 679/2016 și Legii 190/2018

Anexa Nr. 1 La Partea I

Teren

Nr cadastral	Suprafaţa (mp)*	Observaţii / Referinţe
	2.052	

* Suprafaţa este determinată in planul de proiecţie Stereo 70.

DETALII LINIARE IMOBIL

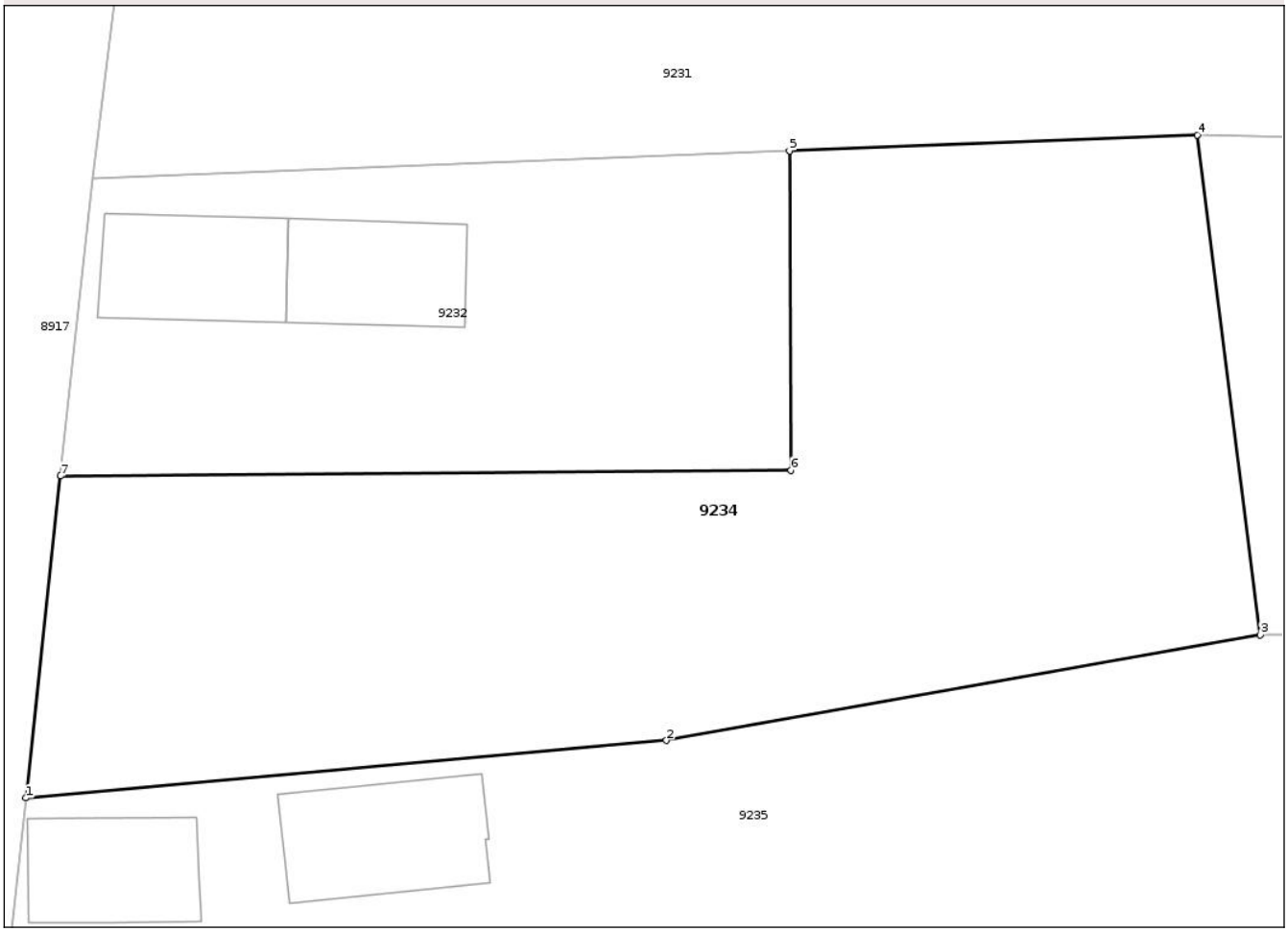

Date referitoare la teren

Crt	Categorie folosință	Intra vilan	Suprafaţa (mp)	Tarla	Parcelă	Nr. topo	Observaţii / Referinţe
1	arabil	DA	1.096	26	35	-	
2	vie	DA	410	26	33	-	
3	vie	DA	546	26	34	-	

Lungime Segmente
1) Valorile lungimilor segmentelor sunt obţinute din proiecţie în plan.

Punct început	X / Y	Punct sfârşit	X / Y	Lungime segment (** (m)
1	383.186,814 280.501,655	2	383.230,027 280.505,536	43.387
2	383.230,027 280.505,536	3	383.270,098 280.512,643	40.696
3	383.270,098 280.512,643	4	383.265,839 280.546,349	33.974
4	383.265,839 280.546,349	5	383.238,335 280.545,269	27.525

Document care conține date cu caracter personal, protejat de prevederile Regulamentului (UE) nr. 679/2016 și Legii 190/2018

Punct început	X / Y	Punct sfârşit	X / Y	Lungime segment (** (m)
5	383.238,335 280.545,269	6	383.238,439 280.523,752	21.517
6	383.238,439 280.523,752	7	383.189,151 280.523,354	49.29
7	383.189,151 280.523,354	1	383.186,814 280.501,655	21.824

** Lungimile segmentelor sunt determinate în planul de proiecţie Stereo 70 şi sunt rotunjite la 1 milimetru.
*** Distanţa dintre puncte este formată din segmente cumulate ce sunt mai mici decât valoarea 1 milimetru.

Document care conține date cu caracter personal, protejat de prevederile Regulamentului (UE) nr. 679/2016 și Legii 190/2018

DATE DESPRE IMOBILUL NR. 9235

Oficiul de Cadastru şi Publicitate Imobiliară DOLJ
Biroul de Cadastru şi Publicitate Imobiliară Craiova

A. Partea I. Descrierea imobilului

TEREN Intravilan

Adresa: Loc. Urzicuta, Str Petre Udrea, Nr. 40, Jud. Dolj, T26, P36,37

Nr. Crt	Nr cadastral Nr. topografic	Suprafaţa* (mp)	Observaţii / Referinţe
A1	34498	3.559	Sector cadastral:12 Teren imprejmuit;

Construcţii

Crt	Nr cadastral Nr. topografic	Adresa	Observaţii / Referinţe
A1.1	34498-C1	Loc. Urzicuta, Str Petre Udrea, Nr. 40, Jud. Dolj, T26, P36,37	Nr. niveluri:2; S. construita la sol:81 mp; S. construita desfasurata:103 mp; Subsol partila - Beci - S=22mp
A1.2	34498-C2	Loc. Urzicuta, Str Petre Udrea, Nr. 40, Jud. Dolj, T26, P36,37	Nr. niveluri:1; S. construita la sol:101 mp; S. construita desfasurata:101 mp;

B. Partea II. Proprietari şi acte

Inscrieri privitoare la dreptul de proprietate şi alte drepturi reale		Referinţe
125712 / 10/05/2021		
Act Administrativ nr. TDP nr. 609-59453, din 18/04/1995 emis de Comisia Judeteana DOLJ (act notarial nr CM NR. 258 din 30.03.1987, emis de BNP FLOREA STOENESCU;act administrativ nr Certificat de atestare fiscala nr. 893 din 28.04.2021, emis de PRIMARIA COMUNEI URZICUTA;act notarial nr CM NR. 80 din 06.09.2018, emis de BNP GIURCAN GABRIELA);		
B1	Intabulare, drept de PROPRIETATE, dobandit prin Succesiune, cota actuala 1/2, cota initiala 1/2	A1, A1.1, A1.2
	1) **PETRE GELU**	
B2	Intabulare, drept de PROPRIETATE, dobandit prin Succesiune, cota actuala 1/2, cota initiala 1/2	A1, A1.1, A1.2
	1) **PETRE CONSTANTIN-DĂNUŢ**	

C. Partea III. SARCINI .

Inscrieri privind dezmembramintele dreptului de proprietate, drepturi reale de garanţie şi sarcini	Referinţe
NU SUNT	

Document care conține date cu caracter personal, protejat de prevederile Regulamentului (UE) nr. 679/2016 și Legii 190/2018

Anexa Nr. 1 La Partea I

Teren

Nr cadastral	Suprafaţa (mp)*	Observaţii / Referinţe
34498	3.559	

* Suprafaţa este determinată in planul de proiecţie Stereo 70.

DETALII LINIARE IMOBIL

Date referitoare la teren

Crt	Categorie folosință	Intra vilan	Suprafaţa (mp)	Tarla	Parcelă	Nr. topo	Observaţii / Referinţe
1	curti constructii	DA	983	26	37	-	
2	arabil	DA	2.576	26	36	-	

Date referitoare la construcţii

Crt	Număr	Destinaţie construcţie	Supraf. (mp)	Situaţie juridică	Observaţii / Referinţe
A1.1	34498-C1	constructii de locuinte	81	Cu acte	Nr. niveluri:2; S. construita la sol:81 mp; S. construita desfasurata:103 mp; Subsol partila - Beci - S=22mp
A1.2	34498-C2	constructii anexa	101	Cu acte	Nr. niveluri:1; S. construita la sol:101 mp; S. construita desfasurata:101 mp;

Lungime Segmente

1) Valorile lungimilor segmentelor sunt obţinute din proiecţie în plan.

Punct început	X / Y	Punct sfârşit	X / Y	Lungime segment (** (m)
1	383.186,814 280.501,655	2	383.185,417 280.488,602	13.128
2	383.185,417 280.488,602	3	383.184,849 280.483,33	5.303

Document care conține date cu caracter personal, protejat de prevederile Regulamentului (UE) nr. 679/2016 și Legii 190/2018

Punct început	X / Y	Punct sfârşit	X / Y	Lungime segment (** (m)
3	383.184,849 280.483,33	4	383.184,55 280.480,541	2.805
4	383.184,55 280.480,541	5	383.198,046 280.481,666	13.543
5	383.198,046 280.481,666	6	383.208,364 280.482,334	10.34
6	383.208,364 280.482,334	7	383.213,582 280.482,705	5.231
7	383.213,582 280.482,705	8	383.234,444 280.484,997	20.988
8	383.234,444 280.484,997	9	383.258,512 280.487,887	24.241
9	383.258,512 280.487,887	10	383.264,757 280.489,076	6.357
10	383.264,757 280.489,076	11	383.270,152 280.490,103	5.492
11	383.270,152 280.490,103	12	383.303,894 280.490,523	33.745
12	383.303,894 280.490,523	13	383.305,604 280.490,369	1.717
13	383.305,604 280.490,369	14	383.319,131 280.489,058	13.59
14	383.319,131 280.489,058	15	383.334,003 280.487,811	14.924
15	383.334,003 280.487,811	16	383.348,461 280.486,807	14.493
16	383.348,461 280.486,807	17	383.345,095 280.511,133	24.558
17	383.345,095 280.511,133	18	383.280,334 280.512,709	64.78
18	383.280,334 280.512,709	19	383.270,098 280.512,643	10.236
19	383.270,098 280.512,643	20	383.230,027 280.505,536	40.696
20	383.230,027 280.505,536	1	383.186,814 280.501,655	43.387

** Lungimile segmentelor sunt determinate în planul de proiecţie Stereo 70 şi sunt rotunjite la 1 milimetru.
*** Distanţa dintre puncte este formată din segmente cumulate ce sunt mai mici decât valoarea 1 milimetru.

Document care conține date cu caracter personal, protejat de prevederile Regulamentului (UE) nr. 679/2016 și Legii 190/2018

DATE DESPRE IMOBILUL NR. 9236

Oficiul de Cadastru şi Publicitate Imobiliară DOLJ
Biroul de Cadastru şi Publicitate Imobiliară Craiova

A. Partea I. Descrierea imobilului

TEREN Intravilan

Adresa: Loc. Urzicuta, Jud. Dolj, T26, P41

Nr. Crt	Nr cadastral Nr. topografic	Suprafaţa* (mp)	Observaţii / Referinţe
A1		899	Sector cadastral:12 Teren imprejmuit;

B. Partea II. Proprietari şi acte

Inscrieri privitoare la dreptul de proprietate şi alte drepturi reale		Referinţe
/		
Act Administrativ nr. TDP 189-9677, din 26/10/1993 emis de CJSDPAT DOLJ;		
B1	Intabulare, drept de PROPRIETATE, dobandit prin Constituire, cota actuala 1/1, cota initiala 1/1	A1
	1) **RADU ION**, LIPSA CNP	

C. Partea III. SARCINI .

Inscrieri privind dezmembramintele dreptului de proprietate, drepturi reale de garanţie şi sarcini	Referinţe
NU SUNT	

Anexa Nr. 1 La Partea I

Teren

Nr cadastral	Suprafaţa (mp)*	Observaţii / Referinţe
	899	

* Suprafaţa este determinată in planul de proiecţie Stereo 70.

DETALII LINIARE IMOBIL

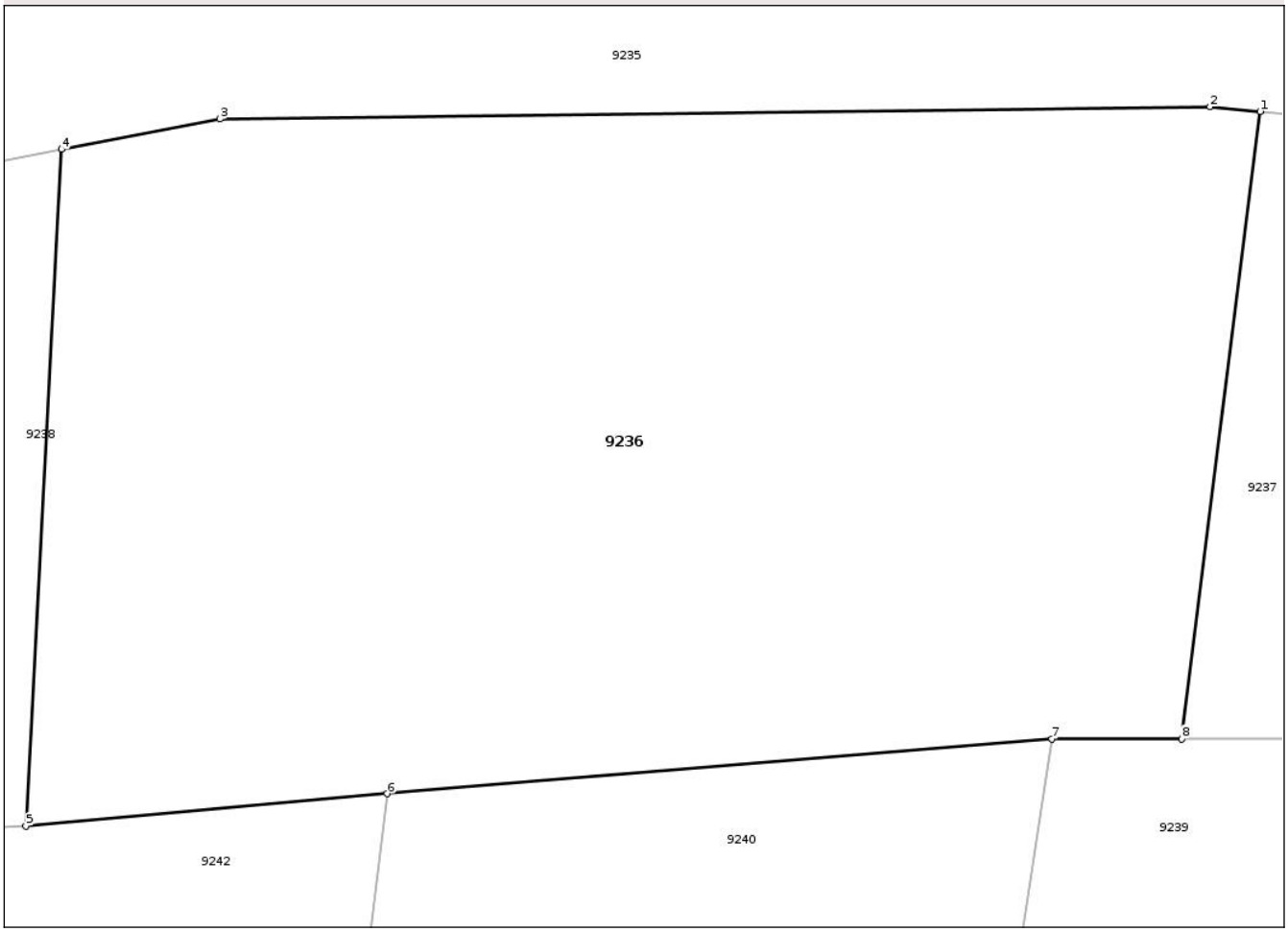

Date referitoare la teren

Crt	Categorie folosință	Intra vilan	Suprafaţa (mp)	Tarla	Parcelă	Nr. topo	Observaţii / Referinţe
1	vie	DA	899	26	41	-	

Lungime Segmente
1) Valorile lungimilor segmentelor sunt obţinute din proiecţie în plan.

Punct început	X / Y	Punct sfârşit	X / Y	Lungime segment (** (m)
1	383.305,604 280.490,369	2	383.303,894 280.490,523	1.717
2	383.303,894 280.490,523	3	383.270,152 280.490,103	33.745
3	383.270,152 280.490,103	4	383.264,757 280.489,076	5.492
4	383.264,757 280.489,076	5	383.263,544 280.466,038	23.07
5	383.263,544 280.466,038	6	383.275,852 280.467,141	12.357

Document care conține date cu caracter personal, protejat de prevederile Regulamentului (UE) nr. 679/2016 și Legii 190/2018

Punct început	X / Y	Punct sfârşit	X / Y	Lungime segment (** (m)
6	383.275,852 280.467,141	7	383.298,498 280.469,011	22.723
7	383.298,498 280.469,011	8	383.302,919 280.469,011	4.421
8	383.302,919 280.469,011	1	383.305,604 280.490,369	21.526

** Lungimile segmentelor sunt determinate în planul de proiecţie Stereo 70 şi sunt rotunjite la 1 milimetru.
*** Distanţa dintre puncte este formată din segmente cumulate ce sunt mai mici decât valoarea 1 milimetru.

Document care conține date cu caracter personal, protejat de prevederile Regulamentului (UE) nr. 679/2016 și Legii 190/2018

DATE DESPRE IMOBILUL NR. 9237

Oficiul de Cadastru şi Publicitate Imobiliară DOLJ
Biroul de Cadastru şi Publicitate Imobiliară Craiova

A. Partea I. Descrierea imobilului

TEREN Intravilan

Adresa: Loc. Urzicuta, Str Cimitirului, Nr. 21, Jud. Dolj, T26, P58

Nr. Crt	Nr cadastral Nr. topografic	Suprafaţa* (mp)	Observaţii / Referinţe
A1		877	Sector cadastral:12 Teren imprejmuit;

Construcţii

Crt	Nr cadastral Nr. topografic	Adresa	Observaţii / Referinţe
A1.1		Loc. Urzicuta, Str Cimitirului, Nr. 21, Jud. Dolj, T26, P58	Nr. niveluri:1; S. construita la sol:46 mp;

B. Partea II. Proprietari şi acte

Inscrieri privitoare la dreptul de proprietate şi alte drepturi reale		Referinţe
/		
Act Administrativ nr. TDP 305-2163, din 07/02/1994 emis de CJSDPAT DOLJ;		
B1	Intabulare, drept de PROPRIETATE, dobandit prin Constituire, cota actuala 1/1, cota initiala 1/1	A1
	1) **TĂNASIE FĂNEL**, LIPSA CNP	
Act Normativ nr. Legea 7, din 13/03/1996 emis de PARLAMENTUL ROMÂNIEI;		
B2	Intabulare, drept de PROPRIETATE, dobandit prin Lege, cota actuala 1/1, cota initiala 1/1	A1.1
	1) **TĂNASIE FĂNEL**, LIPSA CNP	

C. Partea III. SARCINI .

Inscrieri privind dezmembramintele dreptului de proprietate, drepturi reale de garanţie şi sarcini	Referinţe
NU SUNT	

Document care conține date cu caracter personal, protejat de prevederile Regulamentului (UE) nr. 679/2016 și Legii 190/2018

Anexa Nr. 1 La Partea I

Teren

Nr cadastral	Suprafaţa (mp)*	Observaţii / Referinţe
	877	

* Suprafaţa este determinată in planul de proiecţie Stereo 70.

DETALII LINIARE IMOBIL

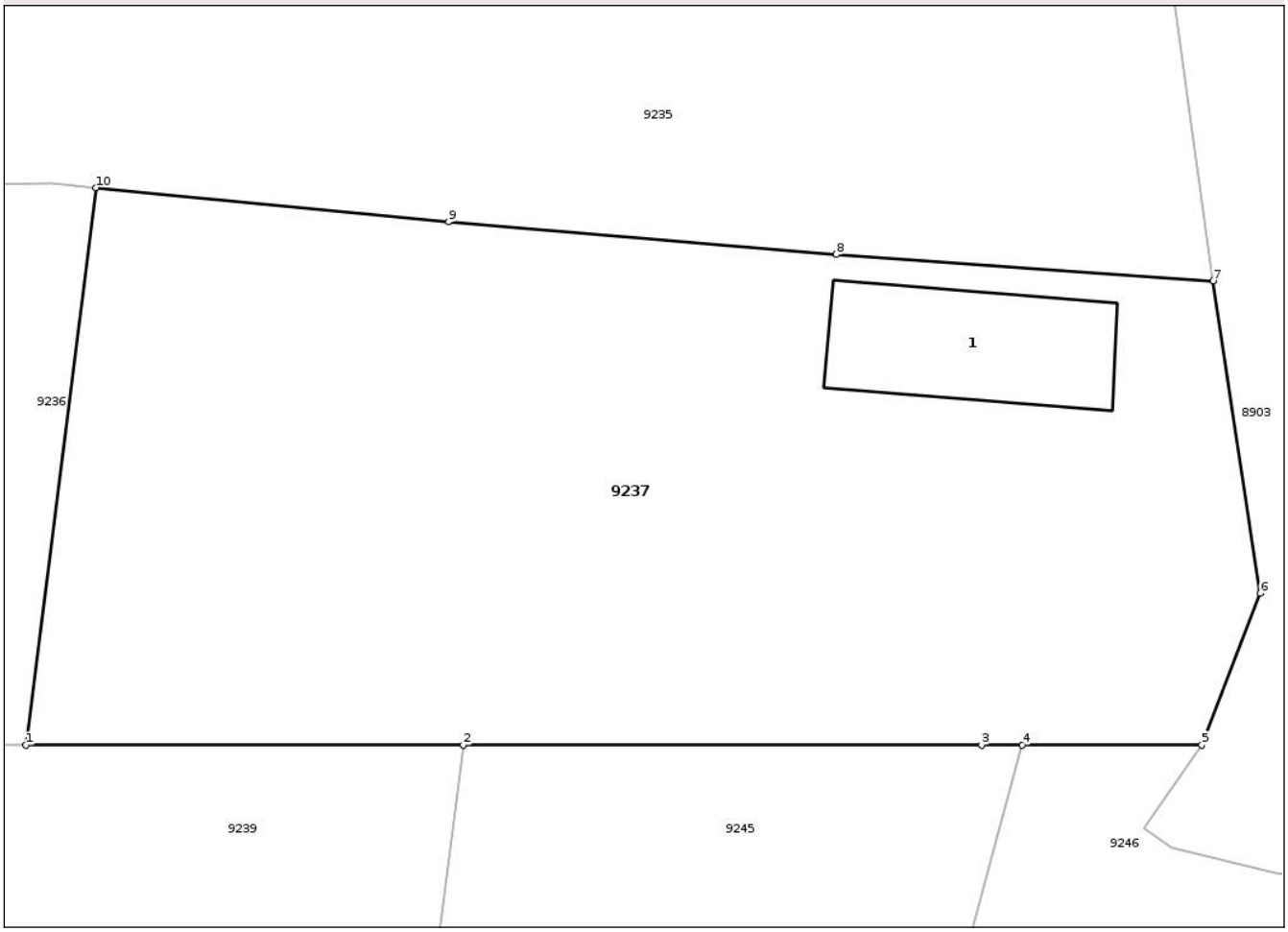

Date referitoare la teren

Crt	Categorie folosință	Intra vilan	Suprafaţa (mp)	Tarla	Parcelă	Nr. topo	Observaţii / Referinţe
1	curti constructii	DA	877	26	58	-	

Date referitoare la construcţii

Crt	Număr	Destinaţie construcţie	Supraf. (mp)	Situaţie juridică	Observaţii / Referinţe
A1.1		constructii de locuinte	46	Cu acte	Nr. niveluri:1; S. construita la sol:46 mp;

Lungime Segmente
1) Valorile lungimilor segmentelor sunt obţinute din proiecţie în plan.

Punct început	X / Y	Punct sfârşit	X / Y	Lungime segment (** (m)
1	383.302,919 280.469,011	2	383.319,698 280.469,012	16.779
2	383.319,698 280.469,012	3	383.339,581 280.469,012	19.883
3	383.339,581 280.469,012	4	383.341,141 280.469,012	1.56
4	383.341,141 280.469,012	5	383.348,024 280.469,012	6.883

Document care conține date cu caracter personal, protejat de prevederile Regulamentului (UE) nr. 679/2016 și Legii 190/2018

Punct început	X / Y	Punct sfârşit	X / Y	Lungime segment (** (m)
5	383.348,024 280.469,012	6	383.350,266 280.474,833	6.238
6	383.350,266 280.474,833	7	383.348,461 280.486,807	12.109
7	383.348,461 280.486,807	8	383.334,003 280.487,811	14.493
8	383.334,003 280.487,811	9	383.319,131 280.489,058	14.924
9	383.319,131 280.489,058	10	383.305,604 280.490,369	13.59
10	383.305,604 280.490,369	1	383.302,919 280.469,011	21.526

** Lungimile segmentelor sunt determinate în planul de proiecţie Stereo 70 şi sunt rotunjite la 1 milimetru.
*** Distanţa dintre puncte este formată din segmente cumulate ce sunt mai mici decât valoarea 1 milimetru.

Document care conține date cu caracter personal, protejat de prevederile Regulamentului (UE) nr. 679/2016 și Legii 190/2018

DATE DESPRE IMOBILUL NR. 9238

Oficiul de Cadastru şi Publicitate Imobiliară DOLJ
Biroul de Cadastru şi Publicitate Imobiliară Craiova

A. Partea I. Descrierea imobilului

TEREN Intravilan

Adresa: Loc. Urzicuta, Str Petre Udrea, Nr. 38, Jud. Dolj, T26, P38,39

Nr. Crt	Nr cadastral Nr. topografic	Suprafaţa* (mp)	Observaţii / Referinţe
A1		1.567	Sector cadastral:12 Teren imprejmuit;

Construcţii

Crt	Nr cadastral Nr. topografic	Adresa	Observaţii / Referinţe
A1.1		Loc. Urzicuta, Str Petre Udrea, Nr. 38, Jud. Dolj, T26, P38,39	Nr. niveluri:1; S. construita la sol:76 mp;

B. Partea II. Proprietari şi acte

Inscrieri privitoare la dreptul de proprietate şi alte drepturi reale		Referinţe
/		
Act Administrativ nr. TDP 1028/1374, din 12/03/1997 emis de CJSDPAT DOLJ;		
B1	Intabulare, drept de PROPRIETATE, dobandit prin Reconstituire, cota actuala 1/1, cota initiala 1/1	A1
	1) **UNGUREANU STEFAN**, LIPSA CNP	
Act Normativ nr. Legea 7, din 13/03/1996 emis de PARLAMENTUL ROMÂNIEI;		
B2	Intabulare, drept de PROPRIETATE, dobandit prin Lege, cota actuala 1/1, cota initiala 1/1	A1.1
	1) **UNGUREANU STEFAN**, LIPSA CNP	

C. Partea III. SARCINI .

Inscrieri privind dezmembramintele dreptului de proprietate, drepturi reale de garanţie şi sarcini	Referinţe
NU SUNT	

Document care conține date cu caracter personal, protejat de prevederile Regulamentului (UE) nr. 679/2016 și Legii 190/2018

Anexa Nr. 1 La Partea I

Teren

Nr cadastral	Suprafaţa (mp)*	Observaţii / Referinţe
	1.567	

* Suprafaţa este determinată in planul de proiecţie Stereo 70.

DETALII LINIARE IMOBIL

Date referitoare la teren

Crt	Categorie folosință	Intra vilan	Suprafaţa (mp)	Tarla	Parcelă	Nr. topo	Observaţii / Referinţe
1	curti constructii	DA	995	26	38	-	
2	vie	DA	572	26	39	-	

Date referitoare la construcţii

Crt	Număr	Destinaţie construcţie	Supraf. (mp)	Situaţie juridică	Observaţii / Referinţe
A1.1		constructii de locuinte	76	Cu acte	Nr. niveluri:1; S. construita la sol:76 mp;

Lungime Segmente
1) Valorile lungimilor segmentelor sunt obţinute din proiecţie în plan.

Punct început	X / Y	Punct sfârşit	X / Y	Lungime segment (** (m)
1	383.258,512 280.487,887	2	383.234,444 280.484,997	24.241
2	383.234,444 280.484,997	3	383.213,582 280.482,705	20.988
3	383.213,582 280.482,705	4	383.208,364 280.482,334	5.231

Document care conține date cu caracter personal, protejat de prevederile Regulamentului (UE) nr. 679/2016 și Legii 190/2018

Punct început	X / Y	Punct sfârşit	X / Y	Lungime segment (** (m)
4	383.208,364 280.482,334	5	383.198,046 280.481,666	10.34
5	383.198,046 280.481,666	6	383.184,55 280.480,541	13.543
6	383.184,55 280.480,541	7	383.182,453 280.462,777	17.887
7	383.182,453 280.462,777	8	383.215,693 280.464,772	33.3
8	383.215,693 280.464,772	9	383.235,159 280.465,037	19.468
9	383.235,159 280.465,037	10	383.254,972 280.465,679	19.823
10	383.254,972 280.465,679	11	383.263,544 280.466,038	8.58
11	383.263,544 280.466,038	12	383.264,757 280.489,076	23.07
12	383.264,757 280.489,076	1	383.258,512 280.487,887	6.357

** Lungimile segmentelor sunt determinate în planul de proiecţie Stereo 70 şi sunt rotunjite la 1 milimetru.
*** Distanţa dintre puncte este formată din segmente cumulate ce sunt mai mici decât valoarea 1 milimetru.

Document care conține date cu caracter personal, protejat de prevederile Regulamentului (UE) nr. 679/2016 și Legii 190/2018

DATE DESPRE IMOBILUL NR. 9239

Oficiul de Cadastru şi Publicitate Imobiliară DOLJ
Biroul de Cadastru şi Publicitate Imobiliară Craiova

A. Partea I. Descrierea imobilului

TEREN Intravilan

Adresa: Loc. Urzicuta, Str Viilor, Nr. 9, Jud. Dolj, T26, P52,53

Nr. Crt	Nr cadastral Nr. topografic	Suprafaţa* (mp)	Observaţii / Referinţe
A1		1.288	Sector cadastral:12 Teren imprejmuit;

Construcţii

Crt	Nr cadastral Nr. topografic	Adresa	Observaţii / Referinţe
A1.1		Loc. Urzicuta, Str Viilor, Nr. 9, Jud. Dolj, T26, P52,53	Nr. niveluri:1; S. construita la sol:60 mp;
A1.2		Loc. Urzicuta, Str Viilor, Nr. 9, Jud. Dolj, T26, P52,53	Nr. niveluri:1; S. construita la sol:79 mp;

B. Partea II. Proprietari şi acte

Inscrieri privitoare la dreptul de proprietate şi alte drepturi reale		Referinţe
/		
Act Administrativ nr. TDP 268-9592, din 09/12/1993 emis de CJSDPAT DOLJ;		
B1	Intabulare, drept de PROPRIETATE, dobandit prin Reconstituire, cota actuala 1/1, cota initiala 1/1	A1
	1) **BANĂ MARIA**, LIPSA CNP	
Act Normativ nr. Legea 7, din 13/03/1996 emis de PARLAMENTUL ROMÂNIEI;		
B2	Intabulare, drept de PROPRIETATE, dobandit prin Lege, cota actuala 1/1, cota initiala 1/1	A1.1, A1.2
	1) **BANĂ MARIA**, LIPSA CNP	

C. Partea III. SARCINI .

Inscrieri privind dezmembramintele dreptului de proprietate, drepturi reale de garanţie şi sarcini	Referinţe
NU SUNT	

Document care conține date cu caracter personal, protejat de prevederile Regulamentului (UE) nr. 679/2016 și Legii 190/2018

Anexa Nr. 1 La Partea I

Teren

Nr cadastral	Suprafaţa (mp)*	Observaţii / Referinţe
	1.288	

* Suprafaţa este determinată in planul de proiecţie Stereo 70.

DETALII LINIARE IMOBIL

Date referitoare la teren

Crt	Categorie folosință	Intra vilan	Suprafaţa (mp)	Tarla	Parcelă	Nr. topo	Observaţii / Referinţe
1	curti constructii	DA	1.000	26	53	-	
2	vie	DA	288	26	52	-	

Date referitoare la construcţii

Crt	Număr	Destinaţie construcţie	Supraf. (mp)	Situaţie juridică	Observaţii / Referinţe
A1.1		constructii de locuinte	60	Cu acte	Nr. niveluri:1; S. construita la sol:60 mp;
A1.2		constructii anexa	79	Cu acte	Nr. niveluri:1; S. construita la sol:79 mp;

Lungime Segmente
1) Valorile lungimilor segmentelor sunt obţinute din proiecţie în plan.

Punct început	X / Y	Punct sfârşit	X / Y	Lungime segment (** (m)
1	383.288,306 280.402,738	2	383.303,532 280.402,431	15.229
2	383.303,532 280.402,431	3	383.306,869 280.419,045	16.946

Document care conține date cu caracter personal, protejat de prevederile Regulamentului (UE) nr. 679/2016 și Legii 190/2018

Punct început	X / Y	Punct sfârşit	X / Y	Lungime segment (** (m)
3	383.306,869 280.419,045	4	383.315,628 280.437,636	20.551
4	383.315,628 280.437,636	5	383.319,698 280.469,012	31.639
5	383.319,698 280.469,012	6	383.302,919 280.469,011	16.779
6	383.302,919 280.469,011	7	383.298,498 280.469,011	4.421
7	383.298,498 280.469,011	1	383.288,306 280.402,738	67.052

** Lungimile segmentelor sunt determinate în planul de proiecţie Stereo 70 şi sunt rotunjite la 1 milimetru.
*** Distanţa dintre puncte este formată din segmente cumulate ce sunt mai mici decât valoarea 1 milimetru.

Document care conține date cu caracter personal, protejat de prevederile Regulamentului (UE) nr. 679/2016 și Legii 190/2018

DATE DESPRE IMOBILUL NR. 9240

Oficiul de Cadastru şi Publicitate Imobiliară DOLJ
Biroul de Cadastru şi Publicitate Imobiliară Craiova

A. Partea I. Descrierea imobilului

TEREN Intravilan

Adresa: Loc. Urzicuta, Str Viilor, Nr. 7, Jud. Dolj, T26, P50,51

Nr. Crt	Nr cadastral Nr. topografic	Suprafaţa* (mp)	Observaţii / Referinţe
A1		1.385	Sector cadastral:12 Teren imprejmuit;

Construcţii

Crt	Nr cadastral Nr. topografic	Adresa	Observaţii / Referinţe
A1.1		Loc. Urzicuta, Str Viilor, Nr. 7, Jud. Dolj, T26, P50,51	Nr. niveluri:1; S. construita la sol:80 mp;

B. Partea II. Proprietari şi acte

Inscrieri privitoare la dreptul de proprietate şi alte drepturi reale		Referinţe
/		
Act Administrativ nr. TDP 1472-19501, din 13/01/2000 emis de CJSDPAT DOLJ;		
B1	Intabulare, drept de PROPRIETATE, dobandit prin Reconstituire, cota actuala 1/1, cota initiala 1/1	A1
	1) **BANA ION**, LIPSA CNP	
Act Normativ nr. Legea 7, din 13/03/1996 emis de PARLAMENTUL ROMÂNIEI;		
B2	Intabulare, drept de PROPRIETATE, dobandit prin Lege, cota actuala 1/1, cota initiala 1/1	A1.1
	1) **BANA ION**, LIPSA CNP	

C. Partea III. SARCINI .

Inscrieri privind dezmembramintele dreptului de proprietate, drepturi reale de garanţie şi sarcini	Referinţe
NU SUNT	

Document care conține date cu caracter personal, protejat de prevederile Regulamentului (UE) nr. 679/2016 și Legii 190/2018

Anexa Nr. 1 La Partea I

Teren

Nr cadastral	Suprafaţa (mp)*	Observaţii / Referinţe
	1.385	

* Suprafaţa este determinată in planul de proiecţie Stereo 70.

DETALII LINIARE IMOBIL

Date referitoare la teren

Crt	Categorie folosință	Intra vilan	Suprafaţa (mp)	Tarla	Parcelă	Nr. topo	Observaţii / Referinţe
1	curti constructii	DA	1.000	26	50	-	
2	arabil	DA	385	26	51	-	

Date referitoare la construcţii

Crt	Număr	Destinaţie construcţie	Supraf. (mp)	Situaţie juridică	Observaţii / Referinţe
A1.1		constructii de locuinte	80	Cu acte	Nr. niveluri:1; S. construita la sol:80 mp;

Lungime Segmente
1) Valorile lungimilor segmentelor sunt obţinute din proiecţie în plan.

Punct început	X / Y	Punct sfârşit	X / Y	Lungime segment (** (m)
1	383.268,178 280.403,432	2	383.288,306 280.402,738	20.14
2	383.288,306 280.402,738	3	383.298,498 280.469,011	67.052
3	383.298,498 280.469,011	4	383.275,852 280.467,141	22.723

Document care conține date cu caracter personal, protejat de prevederile Regulamentului (UE) nr. 679/2016 și Legii 190/2018

Punct început	X / Y	Punct sfârşit	X / Y	Lungime segment (** (m)
4	383.275,852 280.467,141	1	383.268,178 280.403,432	64.17

** Lungimile segmentelor sunt determinate în planul de proiecţie Stereo 70 şi sunt rotunjite la 1 milimetru.
*** Distanţa dintre puncte este formată din segmente cumulate ce sunt mai mici decât valoarea 1 milimetru.

Document care conține date cu caracter personal, protejat de prevederile Regulamentului (UE) nr. 679/2016 și Legii 190/2018

DATE DESPRE IMOBILUL NR. 9241

Oficiul de Cadastru şi Publicitate Imobiliară DOLJ
Biroul de Cadastru şi Publicitate Imobiliară Craiova

A. Partea I. Descrierea imobilului

TEREN Intravilan

Adresa: Loc. Urzicuta, Str Petre Udrea, Nr. 36, Jud. Dolj, T26, P40,41,42

Nr. Crt	Nr cadastral Nr. topografic	Suprafaţa* (mp)	Observaţii / Referinţe
A1	34719	1.803	Sector cadastral:12 Teren imprejmuit;

Construcţii

Crt	Nr cadastral Nr. topografic	Adresa	Observaţii / Referinţe
A1.1	34719-C1	Loc. Urzicuta, Str Petre Udrea, Nr. 36, Jud. Dolj, T26, P40,41,42	Nr. niveluri:2; S. construita la sol:76 mp; S. construita desfasurata:98 mp; Casa de locuit, edificata in anul 1957 , Regim de inaltime P+Subsol partial (Beci). S constr. Beci=22mp Sup. aferenta C1 = 101mp
A1.2	34719-C2	Loc. Urzicuta, Str Petre Udrea, Nr. 36, Jud. Dolj, T26, P40,41,42	Nr. niveluri:1; S. construita la sol:68 mp; S. construita desfasurata:68 mp; Constructie anexa, edificata in anul 1964 . Regim de inaltime P.
A1.3	34719-C3	Loc. Urzicuta, Str Petre Udrea, Nr. 36, Jud. Dolj, T26, P40,41,42	Nr. niveluri:1; S. construita la sol:22 mp; S. construita desfasurata:22 mp; Constructie anexa, edificata in anul 1964. Regim de inaltime P.

B. Partea II. Proprietari şi acte

Inscrieri privitoare la dreptul de proprietate şi alte drepturi reale		Referinţe
31214 / 13/02/2025		
Act Notarial nr. Contract de Donatie 179, din 13/02/2025 emis de Florea ANA -MARIA;		
B2	Intabulare, drept de PROPRIETATE, dobandit prin Conventie, cota actuala 1/1, cota initiala 1/1	A1, A1.1, A1.2, A1.3
	1) **NEAGOE IOANA**	

C. Partea III. SARCINI .

Inscrieri privind dezmembramintele dreptului de proprietate, drepturi reale de garanţie şi sarcini	Referinţe
NU SUNT	

Document care conține date cu caracter personal, protejat de prevederile Regulamentului (UE) nr. 679/2016 și Legii 190/2018

Anexa Nr. 1 La Partea I

Teren

Nr cadastral	Suprafaţa (mp)*	Observaţii / Referinţe
34719	1.803	

* Suprafaţa este determinată in planul de proiecţie Stereo 70.

DETALII LINIARE IMOBIL

Date referitoare la teren

Crt	Categorie folosință	Intra vilan	Suprafaţa (mp)	Tarla	Parcelă	Nr. topo	Observaţii / Referinţe
1	curti constructii	DA	807	26	40,41,42	-	
2	arabil	DA	996	26	40,41,42	-	

Date referitoare la construcţii

Crt	Număr	Destinaţie construcţie	Supraf. (mp)	Situaţie juridică	Observaţii / Referinţe
A1.1	34719-C1	constructii de locuinte	76	Cu acte	Nr. niveluri:2; S. construita la sol:76 mp; S. construita desfasurata:98 mp; Casa de locuit, edificata in anul 1957 , Regim de inaltime P+Subsol partial (Beci). S constr. Beci=22mp Sup. aferenta C1 = 101mp
A1.2	34719-C2	constructii anexa	68	Cu acte	Nr. niveluri:1; S. construita la sol:68 mp; S. construita desfasurata:68 mp; Constructie anexa, edificata in anul 1964 . Regim de inaltime P.
A1.3	34719-C3	constructii anexa	22	Cu acte	Nr. niveluri:1; S. construita la sol:22 mp; S. construita desfasurata:22 mp; Constructie anexa, edificata in anul 1964. Regim de inaltime P.

Document care conține date cu caracter personal, protejat de prevederile Regulamentului (UE) nr. 679/2016 și Legii 190/2018

Lungime Segmente
1) Valorile lungimilor segmentelor sunt obţinute din proiecţie în plan.

Punct început	X / Y	Punct sfârşit	X / Y	Lungime segment (** (m)
1	383.207,768 280.415,893	2	383.211,719 280.438,308	22.761
2	383.211,719 280.438,308	3	383.215,693 280.464,772	26.761
3	383.215,693 280.464,772	4	383.182,453 280.462,777	33.3
4	383.182,453 280.462,777	5	383.179,9 280.439,379	23.537
5	383.179,9 280.439,379	6	383.178,433 280.424,644	14.808
6	383.178,433 280.424,644	7	383.176,925 280.408,538	16.176
7	383.176,925 280.408,538	8	383.177,95 280.406,862	1.965
8	383.177,95 280.406,862	9	383.190,287 280.406,365	12.347
9	383.190,287 280.406,365	10	383.205,76 280.405,99	15.478
10	383.205,76 280.405,99	1	383.207,768 280.415,893	10.105

** Lungimile segmentelor sunt determinate în planul de proiecţie Stereo 70 şi sunt rotunjite la 1 milimetru.
*** Distanţa dintre puncte este formată din segmente cumulate ce sunt mai mici decât valoarea 1 milimetru.

Document care conține date cu caracter personal, protejat de prevederile Regulamentului (UE) nr. 679/2016 și Legii 190/2018

DATE DESPRE IMOBILUL NR. 9242

Oficiul de Cadastru şi Publicitate Imobiliară DOLJ
Biroul de Cadastru şi Publicitate Imobiliară Craiova

A. Partea I. Descrierea imobilului

Nr. CF vechi:38
Nr. cadastral vechi:55

TEREN Intravilan

Adresa: Loc. Urzicuta, Str Viilor, Nr. 5, Jud. Dolj, T26, P49

Nr. Crt	Nr cadastral Nr. topografic	Suprafaţa* (mp)	Observaţii / Referinţe
A1	30085	1.299	Sector cadastral:12 Teren imprejmuit;

Construcţii

Crt	Nr cadastral Nr. topografic	Adresa	Observaţii / Referinţe
A1.1	30085-C1	Loc. Urzicuta, Str Viilor, Nr. 5, Jud. Dolj, T26, P49	Nr. niveluri:1; S. construita la sol:82 mp;
A1.2	30085-C2	Loc. Urzicuta, Str Viilor, Nr. 5, Jud. Dolj, T26, P49	Nr. niveluri:1; S. construita la sol:35 mp;

B. Partea II. Proprietari şi acte

Inscrieri privitoare la dreptul de proprietate şi alte drepturi reale		Referinţe
33176 / 07/12/2005		
Act Notarial nr. CONTRACT_VANZARE-CUMPARARE 2878, din 02/12/2005 emis de NP Giurcan Gabriela;		
B1	Intabulare, drept de PROPRIETATE, dobandit prin Conventie, cota actuala 1/1, cota initiala 1/1	A1, A1.1, A1.2
	1) **RADU FLORIN**, LIPSA CNP, necasatorit	
	OBSERVATII: (provenita din conversia CF 38)	

C. Partea III. SARCINI .

Inscrieri privind dezmembramintele dreptului de proprietate, drepturi reale de garanţie şi sarcini	Referinţe
NU SUNT	

Document care conține date cu caracter personal, protejat de prevederile Regulamentului (UE) nr. 679/2016 și Legii 190/2018

Anexa Nr. 1 La Partea I

Teren

Nr cadastral	Suprafaţa (mp)*	Observaţii / Referinţe
30085	1.299	

* Suprafaţa este determinată in planul de proiecţie Stereo 70.

DETALII LINIARE IMOBIL

Date referitoare la teren

Crt	Categorie folosință	Intra vilan	Suprafaţa (mp)	Tarla	Parcelă	Nr. topo	Observaţii / Referinţe
1	curti constructii	DA	1.299	26	49	-	

Date referitoare la construcţii

Crt	Număr	Destinaţie construcţie	Supraf. (mp)	Situaţie juridică	Observaţii / Referinţe
A1.1	30085-C1	constructii de locuinte	82	Cu acte	Nr. niveluri:1; S. construita la sol:82 mp;
A1.2	30085-C2	constructii anexa	35	Cu acte	Nr. niveluri:1; S. construita la sol:35 mp;

Lungime Segmente

1) Valorile lungimilor segmentelor sunt obţinute din proiecţie în plan.

Punct început	X / Y	Punct sfârşit	X / Y	Lungime segment (** (m)
1	383.247,316 280.404,584	2	383.268,178 280.403,432	20.894
2	383.268,178 280.403,432	3	383.275,852 280.467,141	64.17
3	383.275,852 280.467,141	4	383.263,544 280.466,038	12.357

Document care conține date cu caracter personal, protejat de prevederile Regulamentului (UE) nr. 679/2016 și Legii 190/2018

Punct început	X / Y	Punct sfârşit	X / Y	Lungime segment (** (m)
4	383.263,544 280.466,038	5	383.254,972 280.465,679	8.58
5	383.254,972 280.465,679	1	383.247,316 280.404,584	61.573

** Lungimile segmentelor sunt determinate în planul de proiecţie Stereo 70 şi sunt rotunjite la 1 milimetru.
*** Distanţa dintre puncte este formată din segmente cumulate ce sunt mai mici decât valoarea 1 milimetru.

Document care conține date cu caracter personal, protejat de prevederile Regulamentului (UE) nr. 679/2016 și Legii 190/2018

DATE DESPRE IMOBILUL NR. 9243

Oficiul de Cadastru şi Publicitate Imobiliară DOLJ
Biroul de Cadastru şi Publicitate Imobiliară Craiova

A. Partea I. Descrierea imobilului

TEREN Intravilan

Adresa: Loc. Urzicuta, Str Viilor, Nr. 1, Jud. Dolj, T26, P43,44

Nr. Crt	Nr cadastral Nr. topografic	Suprafaţa* (mp)	Observaţii / Referinţe
A1		1.177	Sector cadastral:12 Teren imprejmuit;

Construcţii

Crt	Nr cadastral Nr. topografic	Adresa	Observaţii / Referinţe
A1.1		Loc. Urzicuta, Str Viilor, Nr. 1, Jud. Dolj, T26, P43,44	Nr. niveluri:1; S. construita la sol:69 mp;
A1.2		Loc. Urzicuta, Str Viilor, Nr. 1, Jud. Dolj, T26, P43,44	Nr. niveluri:1; S. construita la sol:44 mp;

B. Partea II. Proprietari şi acte

Inscrieri privitoare la dreptul de proprietate şi alte drepturi reale		Referinţe
/		
Act Administrativ nr. TDP 535-9623, din 22/11/1994 emis de CJSDPAT DOLJ;		
B1	Intabulare, drept de PROPRIETATE, dobandit prin Reconstituire, cota actuala 1/1, cota initiala 1/1	A1
	1) **UNGUREANU ORIGENT**, LIPSA CNP	
Act Normativ nr. Legea 7, din 13/03/1996 emis de PARLAMENTUL ROMÂNIEI;		
B2	Intabulare, drept de PROPRIETATE, dobandit prin Lege, cota actuala 1/1, cota initiala 1/1	A1.1, A1.2
	1) **UNGUREANU ORIGENT**, LIPSA CNP	

C. Partea III. SARCINI .

Inscrieri privind dezmembramintele dreptului de proprietate, drepturi reale de garanţie şi sarcini	Referinţe
NU SUNT	

Document care conține date cu caracter personal, protejat de prevederile Regulamentului (UE) nr. 679/2016 și Legii 190/2018

Anexa Nr. 1 La Partea I

Teren

Nr cadastral	Suprafaţa (mp)*	Observaţii / Referinţe
	1.177	

* Suprafaţa este determinată in planul de proiecţie Stereo 70.

DETALII LINIARE IMOBIL

Date referitoare la teren

Crt	Categorie folosință	Intra vilan	Suprafaţa (mp)	Tarla	Parcelă	Nr. topo	Observaţii / Referinţe
1	curti constructii	DA	1.000	26	43	-	
2	arabil	DA	177	26	44	-	

Date referitoare la construcţii

Crt	Număr	Destinaţie construcţie	Supraf. (mp)	Situaţie juridică	Observaţii / Referinţe
A1.1		constructii de locuinte	69	Cu acte	Nr. niveluri:1; S. construita la sol:69 mp;
A1.2		constructii anexa	44	Cu acte	Nr. niveluri:1; S. construita la sol:44 mp;

Lungime Segmente
1) Valorile lungimilor segmentelor sunt obţinute din proiecţie în plan.

Punct început	X / Y	Punct sfârşit	X / Y	Lungime segment (** (m)
1	383.215,693 280.464,772	2	383.211,719 280.438,308	26.761
2	383.211,719 280.438,308	3	383.207,768 280.415,893	22.761

Document care conține date cu caracter personal, protejat de prevederile Regulamentului (UE) nr. 679/2016 și Legii 190/2018

Punct început	X / Y	Punct sfârşit	X / Y	Lungime segment (** (m)
3	383.207,768 280.415,893	4	383.205,76 280.405,99	10.105
4	383.205,76 280.405,99	5	383.225,986 280.405,22	20.241
5	383.225,986 280.405,22	6	383.230,024 280.428,169	23.302
6	383.230,024 280.428,169	7	383.235,159 280.465,037	37.224
7	383.235,159 280.465,037	1	383.215,693 280.464,772	19.468

** Lungimile segmentelor sunt determinate în planul de proiecţie Stereo 70 şi sunt rotunjite la 1 milimetru.
*** Distanţa dintre puncte este formată din segmente cumulate ce sunt mai mici decât valoarea 1 milimetru.

Document care conține date cu caracter personal, protejat de prevederile Regulamentului (UE) nr. 679/2016 și Legii 190/2018

DATE DESPRE IMOBILUL NR. 9244

Oficiul de Cadastru şi Publicitate Imobiliară DOLJ
Biroul de Cadastru şi Publicitate Imobiliară Craiova

A. Partea I. Descrierea imobilului

TEREN Intravilan

Adresa: Loc. Urzicuta, Str Viilor, Nr. 3, Jud. Dolj, T26, P45,46

Nr. Crt	Nr cadastral Nr. topografic	Suprafaţa* (mp)	Observaţii / Referinţe
A1		1.228	Sector cadastral:12 Teren imprejmuit;

Construcţii

Crt	Nr cadastral Nr. topografic	Adresa	Observaţii / Referinţe
A1.1		Loc. Urzicuta, Str Viilor, Nr. 3, Jud. Dolj, T26, P45,46	Nr. niveluri:1; S. construita la sol:86 mp;
A1.2		Loc. Urzicuta, Str Viilor, Nr. 3, Jud. Dolj, T26, P45,46	Nr. niveluri:1; S. construita la sol:42 mp;

B. Partea II. Proprietari şi acte

Inscrieri privitoare la dreptul de proprietate şi alte drepturi reale		Referinţe
/		
Act Administrativ nr. TDP 189-9677, din 26/10/1993 emis de CJSDPAT DOLJ;		
B1	Intabulare, drept de PROPRIETATE, dobandit prin Constituire, cota actuala 1/1, cota initiala 1/1	A1
	1) **RADU ION**, LIPSA CNP	
Act Normativ nr. Legea 7, din 13/03/1996 emis de PARLAMENTUL ROMÂNIEI;		
B2	Intabulare, drept de PROPRIETATE, dobandit prin Lege, cota actuala 1/1, cota initiala 1/1	A1.1, A1.2
	1) **RADU ION**, LIPSA CNP	

C. Partea III. SARCINI .

Inscrieri privind dezmembramintele dreptului de proprietate, drepturi reale de garanţie şi sarcini	Referinţe
NU SUNT	

Document care conține date cu caracter personal, protejat de prevederile Regulamentului (UE) nr. 679/2016 și Legii 190/2018

Anexa Nr. 1 La Partea I

Teren

Nr cadastral	Suprafaţa (mp)*	Observaţii / Referinţe
	1.228	

* Suprafaţa este determinată in planul de proiecţie Stereo 70.

DETALII LINIARE IMOBIL

Date referitoare la teren

Crt	Categorie folosință	Intra vilan	Suprafaţa (mp)	Tarla	Parcelă	Nr. topo	Observaţii / Referinţe
1	curti constructii	DA	1.000	26	45	-	
2	arabil	DA	228	26	46	-	

Date referitoare la construcţii

Crt	Număr	Destinaţie construcţie	Supraf. (mp)	Situaţie juridică	Observaţii / Referinţe
A1.1		constructii de locuinte	86	Cu acte	Nr. niveluri:1; S. construita la sol:86 mp;
A1.2		constructii anexa	42	Cu acte	Nr. niveluri:1; S. construita la sol:42 mp;

Lungime Segmente
1) Valorile lungimilor segmentelor sunt obţinute din proiecţie în plan.

Punct început	X / Y	Punct sfârşit	X / Y	Lungime segment (** (m)
1	383.254,972 280.465,679	2	383.235,159 280.465,037	19.823
2	383.235,159 280.465,037	3	383.230,024 280.428,169	37.224

Document care conține date cu caracter personal, protejat de prevederile Regulamentului (UE) nr. 679/2016 și Legii 190/2018

Punct început	X / Y	Punct sfârşit	X / Y	Lungime segment (** (m)
3	383.230,024 280.428,169	4	383.225,986 280.405,22	23.302
4	383.225,986 280.405,22	5	383.247,316 280.404,584	21.339
5	383.247,316 280.404,584	1	383.254,972 280.465,679	61.573

** Lungimile segmentelor sunt determinate în planul de proiecţie Stereo 70 şi sunt rotunjite la 1 milimetru.
*** Distanţa dintre puncte este formată din segmente cumulate ce sunt mai mici decât valoarea 1 milimetru.

Document care conține date cu caracter personal, protejat de prevederile Regulamentului (UE) nr. 679/2016 și Legii 190/2018

DATE DESPRE IMOBILUL NR. 9245

Oficiul de Cadastru şi Publicitate Imobiliară DOLJ
Biroul de Cadastru şi Publicitate Imobiliară Craiova

A. Partea I. Descrierea imobilului

TEREN Intravilan

Adresa: Loc. Urzicuta, Str Viilor, Nr. 11, Jud. Dolj, T26, P54,55

Nr. Crt	Nr cadastral Nr. topografic	Suprafaţa* (mp)	Observaţii / Referinţe
A1		1.590	Sector cadastral:12 Teren imprejmuit;

Construcţii

Crt	Nr cadastral Nr. topografic	Adresa	Observaţii / Referinţe
A1.1		Loc. Urzicuta, Str Viilor, Nr. 11, Jud. Dolj, T26, P54,55	Nr. niveluri:1; S. construita la sol:75 mp;
A1.2		Loc. Urzicuta, Str Viilor, Nr. 11, Jud. Dolj, T26, P54,55	Nr. niveluri:1; S. construita la sol:45 mp;
A1.3		Loc. Urzicuta, Str Viilor, Nr. 11, Jud. Dolj, T26, P54,55	Nr. niveluri:1; S. construita la sol:53 mp;

B. Partea II. Proprietari şi acte

Inscrieri privitoare la dreptul de proprietate şi alte drepturi reale		Referinţe
/		
Act Administrativ nr. TDP 654-59453, din 04/05/1995 emis de CJSDPAT DOLJ;		
B1	Intabulare, drept de PROPRIETATE, dobandit prin Reconstituire, cota actuala 1/1, cota initiala 1/1	A1
	1) **TANCIU CONSTANTIN**, LIPSA CNP	
Act Administrativ nr. Adeverința 2884, din 15/07/2025 emis de PRIMĂRIA COMUNEI URZICUȚA (art.13 alin. 17);		
B2	Se noteaza posesia terenului de sub A1 in favoarea lui NICOLAE RĂZBUNĂTORUL	A1
Act Normativ nr. Legea 7, din 13/03/1996 emis de PARLAMENTUL ROMÂNIEI;		
B3	Intabulare, drept de PROPRIETATE, dobandit prin Lege, cota actuala 1/1, cota initiala 1/1	A1.1, A1.2, A1.3
	1) **NICOLAE RĂZBUNĂTORUL**	

C. Partea III. SARCINI .

Inscrieri privind dezmembramintele dreptului de proprietate, drepturi reale de garanţie şi sarcini	Referinţe
NU SUNT	

Document care conține date cu caracter personal, protejat de prevederile Regulamentului (UE) nr. 679/2016 și Legii 190/2018

Anexa Nr. 1 La Partea I

Teren

Nr cadastral	Suprafaţa (mp)*	Observaţii / Referinţe
	1.590	

* Suprafaţa este determinată in planul de proiecţie Stereo 70.

DETALII LINIARE IMOBIL

Date referitoare la teren

Crt	Categorie folosință	Intra vilan	Suprafaţa (mp)	Tarla	Parcelă	Nr. topo	Observaţii / Referinţe
1	curti constructii	DA	1.000	26	54	-	
2	arabil	DA	590	26	55	-	

Date referitoare la construcţii

Crt	Număr	Destinaţie construcţie	Supraf. (mp)	Situaţie juridică	Observaţii / Referinţe
A1.1		constructii de locuinte	75	Cu acte	Nr. niveluri:1; S. construita la sol:75 mp;
A1.2		constructii anexa	45	Cu acte	Nr. niveluri:1; S. construita la sol:45 mp;
A1.3		constructii anexa	53	Cu acte	Nr. niveluri:1; S. construita la sol:53 mp;

Lungime Segmente

1) Valorile lungimilor segmentelor sunt obţinute din proiecţie în plan.

Punct început	X / Y	Punct sfârşit	X / Y	Lungime segment (** (m)
1	383.337,984 280.401,504	2	383.333,692 280.438,271	37.017

Document care conține date cu caracter personal, protejat de prevederile Regulamentului (UE) nr. 679/2016 și Legii 190/2018

Punct început	X / Y	Punct sfârşit	X / Y	Lungime segment (** (m)
2	383.333,692 280.438,271	3	383.335,898 280.449,787	11.725
3	383.335,898 280.449,787	4	383.341,141 280.469,012	19.927
4	383.341,141 280.469,012	5	383.339,581 280.469,012	1.56
5	383.339,581 280.469,012	6	383.319,698 280.469,012	19.883
6	383.319,698 280.469,012	7	383.315,628 280.437,636	31.639
7	383.315,628 280.437,636	8	383.306,869 280.419,045	20.551
8	383.306,869 280.419,045	9	383.303,532 280.402,431	16.946
9	383.303,532 280.402,431	1	383.337,984 280.401,504	34.464

** Lungimile segmentelor sunt determinate în planul de proiecţie Stereo 70 şi sunt rotunjite la 1 milimetru.
*** Distanţa dintre puncte este formată din segmente cumulate ce sunt mai mici decât valoarea 1 milimetru.

Document care conține date cu caracter personal, protejat de prevederile Regulamentului (UE) nr. 679/2016 și Legii 190/2018

DATE DESPRE IMOBILUL NR. 9246

Oficiul de Cadastru şi Publicitate Imobiliară DOLJ
Biroul de Cadastru şi Publicitate Imobiliară Craiova

A. Partea I. Descrierea imobilului

TEREN Intravilan

Adresa: Loc. Urzicuta, Str Cimitirului, Nr. 19, Jud. Dolj, T26, P56,57

Nr. Crt	Nr cadastral Nr. topografic	Suprafaţa* (mp)	Observaţii / Referinţe
A1		1.492	Sector cadastral:12 Teren imprejmuit;

Construcţii

Crt	Nr cadastral Nr. topografic	Adresa	Observaţii / Referinţe
A1.1		Loc. Urzicuta, Str Cimitirului, Nr. 19, Jud. Dolj, T26, P56,57	Nr. niveluri:1; S. construita la sol:84 mp;

B. Partea II. Proprietari şi acte

Inscrieri privitoare la dreptul de proprietate şi alte drepturi reale		Referinţe
/		
Act Administrativ nr. TDP 606-59453, din 18/04/1995 emis de CJSDPAT DOLJ;		
B1	Intabulare, drept de PROPRIETATE, dobandit prin Reconstituire, cota actuala 1/1, cota initiala 1/1	A1
	1) **BANĂ ERACLE**, LIPSA CNP 2) **BANĂ NICOLAE**, LIPSA CNP	
Act Administrativ nr. Adeverința 2885, din 15/07/2025 emis de PRIMĂRIA COMUNEI URZICUȚA (art.13 alin. 17);		
B2	Se noteaza posesia terenului de sub A1 in favoarea lui NICOLAE DORU	A1
Act Normativ nr. Legea 7, din 13/03/1996 emis de PARLAMENTUL ROMÂNIEI;		
B3	Intabulare, drept de PROPRIETATE, dobandit prin Lege, cota actuala 1/1, cota initiala 1/1	A1.1
	1) **NICOLAE DORU**	

C. Partea III. SARCINI .

Inscrieri privind dezmembramintele dreptului de proprietate, drepturi reale de garanţie şi sarcini	Referinţe
NU SUNT	

Document care conține date cu caracter personal, protejat de prevederile Regulamentului (UE) nr. 679/2016 și Legii 190/2018

Anexa Nr. 1 La Partea I

Teren

Nr cadastral	Suprafaţa (mp)*	Observaţii / Referinţe
	1.492	

* Suprafaţa este determinată in planul de proiecţie Stereo 70.

DETALII LINIARE IMOBIL

Date referitoare la teren

Crt	Categorie folosință	Intra vilan	Suprafaţa (mp)	Tarla	Parcelă	Nr. topo	Observaţii / Referinţe
1	curti constructii	DA	1.000	26	56	-	
2	arabil	DA	492	26	57	-	

Date referitoare la construcţii

Crt	Număr	Destinaţie construcţie	Supraf. (mp)	Situaţie juridică	Observaţii / Referinţe
A1.1		constructii de locuinte	84	Cu acte	Nr. niveluri:1; S. construita la sol:84 mp;

Lungime Segmente
1) Valorile lungimilor segmentelor sunt obţinute din proiecţie în plan.

Punct început	X / Y	Punct sfârşit	X / Y	Lungime segment (** (m)
1	383.341,141 280.469,012	2	383.335,898 280.449,787	19.927
2	383.335,898 280.449,787	3	383.333,692 280.438,271	11.725
3	383.333,692 280.438,271	4	383.337,984 280.401,504	37.017

Document care conține date cu caracter personal, protejat de prevederile Regulamentului (UE) nr. 679/2016 și Legii 190/2018

Punct început	X / Y	Punct sfârşit	X / Y	Lungime segment (** (m)
4	383.337,984 280.401,504	5	383.365,074 280.400,822	27.099
5	383.365,074 280.400,822	6	383.360,956 280.423,084	22.64
6	383.360,956 280.423,084	7	383.355,216 280.456,255	33.664
7	383.355,216 280.456,255	8	383.353,554 280.462,762	6.716
8	383.353,554 280.462,762	9	383.352,912 280.463,293	0.833
9	383.352,912 280.463,293	10	383.352,107 280.463,94	1.033
10	383.352,107 280.463,94	11	383.350,85 280.464,097	1.267
11	383.350,85 280.464,097	12	383.346,885 280.465,099	4.09
12	383.346,885 280.465,099	13	383.345,783 280.465,845	1.331
13	383.345,783 280.465,845	14	383.348,024 280.469,012	3.88
14	383.348,024 280.469,012	1	383.341,141 280.469,012	6.883

** Lungimile segmentelor sunt determinate în planul de proiecţie Stereo 70 şi sunt rotunjite la 1 milimetru.
*** Distanţa dintre puncte este formată din segmente cumulate ce sunt mai mici decât valoarea 1 milimetru.

Document care conține date cu caracter personal, protejat de prevederile Regulamentului (UE) nr. 679/2016 și Legii 190/2018

DATE DESPRE IMOBILUL NR. 9297

Oficiul de Cadastru şi Publicitate Imobiliară DOLJ
Biroul de Cadastru şi Publicitate Imobiliară Craiova

A. Partea I. Descrierea imobilului

TEREN Intravilan

Adresa: Loc. Urzicuta, Str General Alexandru Averescu, Nr. 24, Jud. Dolj, T27, P1,1/1,2/1

Nr. Crt	Nr cadastral Nr. topografic	Suprafaţa* (mp)	Observaţii / Referinţe
A1		989	Sector cadastral:12 Teren imprejmuit;

Construcţii

Crt	Nr cadastral Nr. topografic	Adresa	Observaţii / Referinţe
A1.1		Loc. Urzicuta, Str General Alexandru Averescu, Nr. 24, Jud. Dolj, T27, P1,1/1, 2/1	Nr. niveluri:1; S. construita la sol:65 mp;
A1.2		Loc. Urzicuta, Str General Alexandru Averescu, Nr. 24, Jud. Dolj, T27, P1,1/1, 2/1	Nr. niveluri:1; S. construita la sol:38 mp;

B. Partea II. Proprietari şi acte

Inscrieri privitoare la dreptul de proprietate şi alte drepturi reale		Referinţe
/		
Act Administrativ nr. TDP 728-2182, din 01/06/1995 emis de CJSDPAT DOLJ;		
B1	Intabulare, drept de PROPRIETATE, dobandit prin Reconstituire, cota actuala 1/1, cota initiala 1/1	A1
	1) **CĂRUNTU AUGUSTINA**, LIPSA CNP 2) **STANCU MARIN**, LIPSA CNP 3) **STANCU TUDORA**, LIPSA CNP	
Act Normativ nr. Legea 7, din 13/03/1996 emis de PARLAMENTUL ROMÂNIEI;		
B2	Intabulare, drept de PROPRIETATE, dobandit prin Lege, cota actuala 1/1, cota initiala 1/1	A1.1, A1.2
	1) **CĂRUNTU AUGUSTINA**, LIPSA CNP 2) **STANCU MARIN**, LIPSA CNP 3) **STANCU TUDORA**, LIPSA CNP	

C. Partea III. SARCINI .

Inscrieri privind dezmembramintele dreptului de proprietate, drepturi reale de garanţie şi sarcini	Referinţe
NU SUNT	

Document care conține date cu caracter personal, protejat de prevederile Regulamentului (UE) nr. 679/2016 și Legii 190/2018

Anexa Nr. 1 La Partea I

Teren

Nr cadastral	Suprafaţa (mp)*	Observaţii / Referinţe
	989	

* Suprafaţa este determinată in planul de proiecţie Stereo 70.

DETALII LINIARE IMOBIL

Date referitoare la teren

Crt	Categorie folosință	Intra vilan	Suprafaţa (mp)	Tarla	Parcelă	Nr. topo	Observaţii / Referinţe
1	curti constructii	DA	600	27	1	-	
2	arabil	DA	350	27	1/1	-	
3	arabil	DA	39	27	2/1	-	

Date referitoare la construcţii

Crt	Număr	Destinaţie construcţie	Supraf. (mp)	Situaţie juridică	Observaţii / Referinţe
A1.1		constructii de locuinte	65	Cu acte	Nr. niveluri:1; S. construita la sol:65 mp;
A1.2		constructii anexa	38	Cu acte	Nr. niveluri:1; S. construita la sol:38 mp;

Lungime Segmente
1) Valorile lungimilor segmentelor sunt obţinute din proiecţie în plan.

Punct început	X / Y	Punct sfârşit	X / Y	Lungime segment (** (m)
1	383.135,988 280.575,501	2	383.129,772 280.617,251	42.21

Document care conține date cu caracter personal, protejat de prevederile Regulamentului (UE) nr. 679/2016 și Legii 190/2018

Punct început	X / Y	Punct sfârşit	X / Y	Lungime segment (** (m)
2	383.129,772 280.617,251	3	383.111,153 280.618,178	18.642
3	383.111,153 280.618,178	4	383.108,534 280.595,696	22.634
4	383.108,534 280.595,696	5	383.106,692 280.577,511	18.278
5	383.106,692 280.577,511	1	383.135,988 280.575,501	29.365

** Lungimile segmentelor sunt determinate în planul de proiecţie Stereo 70 şi sunt rotunjite la 1 milimetru.
*** Distanţa dintre puncte este formată din segmente cumulate ce sunt mai mici decât valoarea 1 milimetru.

Document care conține date cu caracter personal, protejat de prevederile Regulamentului (UE) nr. 679/2016 și Legii 190/2018

DATE DESPRE IMOBILUL NR. 9298

Oficiul de Cadastru şi Publicitate Imobiliară DOLJ
Biroul de Cadastru şi Publicitate Imobiliară Craiova

A. Partea I. Descrierea imobilului

TEREN Intravilan

Adresa: Loc. Urzicuta, Str Ciobanasul, Nr. 26, Jud. Dolj, T27, P3,4,6

Nr. Crt	Nr cadastral Nr. topografic	Suprafaţa* (mp)	Observaţii / Referinţe
A1		2.246	Sector cadastral:12 Teren imprejmuit;

Construcţii

Crt	Nr cadastral Nr. topografic	Adresa	Observaţii / Referinţe
A1.1		Loc. Urzicuta, Str Ciobanasul, Nr. 26, Jud. Dolj, T27, P3,4,6	Nr. niveluri:1; S. construita la sol:50 mp;

B. Partea II. Proprietari şi acte

Inscrieri privitoare la dreptul de proprietate şi alte drepturi reale		Referinţe
/		
Act Administrativ nr. TDP 391-2163, din 07/03/1994 emis de CJSDPAT DOLJ;		
B1	Intabulare, drept de PROPRIETATE, dobandit prin Reconstituire, cota actuala 1/1, cota initiala 1/1	A1
	1) **MĂCEŞEANU ION**, LIPSA CNP 2) **MĂCEŞEANU DUMITRU**, LIPSA CNP	
Act Administrativ nr. TDP 297-9592, din 13/01/1994 emis de CJSDPAT DOLJ;		
B2	Intabulare, drept de PROPRIETATE, dobandit prin Reconstituire, cota actuala 1/1, cota initiala 1/1	A1
	1) **IANCU AURELIA**, LIPSA CNP 2) **MĂCEŞANU IOANA**, LIPSA CNP	
Act Normativ nr. Legea 7, din 13/03/1996 emis de PARLAMENTUL ROMÂNIEI;		
B3	Intabulare, drept de PROPRIETATE, dobandit prin Lege, cota actuala 1/1, cota initiala 1/1	A1.1
	1) **MĂCEŞEANU ION**, LIPSA CNP 2) **MĂCEŞEANU DUMITRU**, LIPSA CNP 3) **IANCU AURELIA**, LIPSA CNP 4) **MĂCEŞANU IOANA**, LIPSA CNP	

C. Partea III. SARCINI .

Inscrieri privind dezmembramintele dreptului de proprietate, drepturi reale de garanţie şi sarcini	Referinţe
NU SUNT	

Document care conține date cu caracter personal, protejat de prevederile Regulamentului (UE) nr. 679/2016 și Legii 190/2018

Anexa Nr. 1 La Partea I

Teren

Nr cadastral	Suprafaţa (mp)*	Observaţii / Referinţe
	2.246	

* Suprafaţa este determinată in planul de proiecţie Stereo 70.

DETALII LINIARE IMOBIL

Date referitoare la teren

Crt	Categorie folosință	Intra vilan	Suprafaţa (mp)	Tarla	Parcelă	Nr. topo	Observaţii / Referinţe
1	curti constructii	DA	1.000	27	4	-	
2	curti constructii	DA	711	27	6	-	
3	vie	DA	535	27	3	-	

Date referitoare la construcţii

Crt	Număr	Destinaţie construcţie	Supraf. (mp)	Situaţie juridică	Observaţii / Referinţe
A1.1		constructii de locuinte	50	Cu acte	Nr. niveluri:1; S. construita la sol:50 mp;

Lungime Segmente
1) Valorile lungimilor segmentelor sunt obţinute din proiecţie în plan.

Punct început	X / Y	Punct sfârşit	X / Y	Lungime segment (** (m)
1	383.175,19 280.611,805	2	383.129,772 280.617,251	45.743
2	383.129,772 280.617,251	3	383.135,988 280.575,501	42.21

Document care conține date cu caracter personal, protejat de prevederile Regulamentului (UE) nr. 679/2016 și Legii 190/2018

Punct început	X / Y	Punct sfârşit	X / Y	Lungime segment (** (m)
3	383.135,988 280.575,501	4	383.138,483 280.555,157	20.496
4	383.138,483 280.555,157	5	383.167,042 280.551,798	28.756
5	383.167,042 280.551,798	1	383.175,19 280.611,805	60.558

** Lungimile segmentelor sunt determinate în planul de proiecţie Stereo 70 şi sunt rotunjite la 1 milimetru.
*** Distanţa dintre puncte este formată din segmente cumulate ce sunt mai mici decât valoarea 1 milimetru.

Document care conține date cu caracter personal, protejat de prevederile Regulamentului (UE) nr. 679/2016 și Legii 190/2018

DATE DESPRE IMOBILUL NR. 9299

Oficiul de Cadastru şi Publicitate Imobiliară DOLJ
Biroul de Cadastru şi Publicitate Imobiliară Craiova

A. Partea I. Descrierea imobilului

TEREN Intravilan

Adresa: Loc. Urzicuta, Str Petre Udrea, Nr. 55, Jud. Dolj, T27, P5

Nr. Crt	Nr cadastral Nr. topografic	Suprafaţa* (mp)	Observaţii / Referinţe
A1		747	Sector cadastral:12 Teren imprejmuit;

Construcţii

Crt	Nr cadastral Nr. topografic	Adresa	Observaţii / Referinţe
A1.1		Loc. Urzicuta, Str Petre Udrea, Nr. 55, Jud. Dolj, T27, P5	Nr. niveluri:1; S. construita la sol:64 mp;

B. Partea II. Proprietari şi acte

Inscrieri privitoare la dreptul de proprietate şi alte drepturi reale		Referinţe
/		
Act Administrativ nr. TDP 180-9677, din 26/10/1993 emis de CJSDPAT DOLJ;		
B1	Intabulare, drept de PROPRIETATE, dobandit prin Constituire, cota actuala 1/1, cota initiala 1/1	A1
	1) **SOLOMON MARIA**, LIPSA CNP	
Act Administrativ nr. Adeverinta nr 2833, din 10/07/2025 emis de PRIMĂRIA COMUNEI URZICUȚA (art.13 alin. 17);		
B2	Se noteaza posesia terenului de sub A1 in favoarea lui BADEA LILIANA	A1
Act Normativ nr. Legea 7, din 13/03/1996 emis de PARLAMENTUL ROMÂNIEI;		
B3	Intabulare, drept de PROPRIETATE, dobandit prin Lege, cota actuala 1/1, cota initiala 1/1	A1.1
	1) **BADEA LILIANA**	

C. Partea III. SARCINI .

Inscrieri privind dezmembramintele dreptului de proprietate, drepturi reale de garanţie şi sarcini	Referinţe
NU SUNT	

Document care conține date cu caracter personal, protejat de prevederile Regulamentului (UE) nr. 679/2016 și Legii 190/2018

Anexa Nr. 1 La Partea I

Teren

Nr cadastral	Suprafaţa (mp)*	Observaţii / Referinţe
	747	

* Suprafaţa este determinată in planul de proiecţie Stereo 70.

DETALII LINIARE IMOBIL

Date referitoare la teren

Crt	Categorie folosință	Intra vilan	Suprafaţa (mp)	Tarla	Parcelă	Nr. topo	Observaţii / Referinţe
1	curti constructii	DA	747	27	5	-	

Date referitoare la construcţii

Crt	Număr	Destinaţie construcţie	Supraf. (mp)	Situaţie juridică	Observaţii / Referinţe
A1.1		constructii de locuinte	64	Cu acte	Nr. niveluri:1; S. construita la sol:64 mp;

Lungime Segmente
1) Valorile lungimilor segmentelor sunt obţinute din proiecţie în plan.

Punct început	X / Y	Punct sfârşit	X / Y	Lungime segment (** (m)
1	383.167,042 280.551,798	2	383.180,088 280.550,311	13.13
2	383.180,088 280.550,311	3	383.186,697 280.610,196	60.249
3	383.186,697 280.610,196	4	383.175,19 280.611,805	11.619
4	383.175,19 280.611,805	1	383.167,042 280.551,798	60.558

Document care conține date cu caracter personal, protejat de prevederile Regulamentului (UE) nr. 679/2016 și Legii 190/2018

** Lungimile segmentelor sunt determinate în planul de proiecţie Stereo 70 şi sunt rotunjite la 1 milimetru.
*** Distanţa dintre puncte este formată din segmente cumulate ce sunt mai mici decât valoarea 1 milimetru.

Document care conține date cu caracter personal, protejat de prevederile Regulamentului (UE) nr. 679/2016 și Legii 190/2018

DATE DESPRE IMOBILUL NR. 9300

Oficiul de Cadastru şi Publicitate Imobiliară DOLJ
Biroul de Cadastru şi Publicitate Imobiliară Craiova

A. Partea I. Descrierea imobilului

TEREN Intravilan

Adresa: Loc. Urzicuta, Str General Alexandru Averescu, Nr. 22, Jud. Dolj, T27, P2

Nr. Crt	Nr cadastral Nr. topografic	Suprafaţa* (mp)	Observaţii / Referinţe
A1		611	Sector cadastral:12 Teren imprejmuit;

Construcţii

Crt	Nr cadastral Nr. topografic	Adresa	Observaţii / Referinţe
A1.1		Loc. Urzicuta, Str General Alexandru Averescu, Nr. 22, Jud. Dolj, T27, P2	Nr. niveluri:1; S. construita la sol:55 mp;

B. Partea II. Proprietari şi acte

Inscrieri privitoare la dreptul de proprietate şi alte drepturi reale		Referinţe
/		
Act Administrativ nr. TDP 462-9696, din 31/03/1994 emis de CJSDPAT DOLJ;		
B1	Intabulare, drept de PROPRIETATE, dobandit prin Constituire, cota actuala 1/1, cota initiala 1/1	A1
	1) **STANCU TUDORA**, LIPSA CNP	
Act Normativ nr. Legea 7, din 13/03/1996 emis de PARLAMENTUL ROMÂNIEI;		
B2	Intabulare, drept de PROPRIETATE, dobandit prin Lege, cota actuala 1/1, cota initiala 1/1	A1.1
	1) **STANCU TUDORA**, LIPSA CNP	

C. Partea III. SARCINI .

Inscrieri privind dezmembramintele dreptului de proprietate, drepturi reale de garanţie şi sarcini	Referinţe
NU SUNT	

Document care conține date cu caracter personal, protejat de prevederile Regulamentului (UE) nr. 679/2016 și Legii 190/2018

Anexa Nr. 1 La Partea I

Teren

Nr cadastral	Suprafaţa (mp)*	Observaţii / Referinţe
	611	

* Suprafaţa este determinată in planul de proiecţie Stereo 70.

DETALII LINIARE IMOBIL

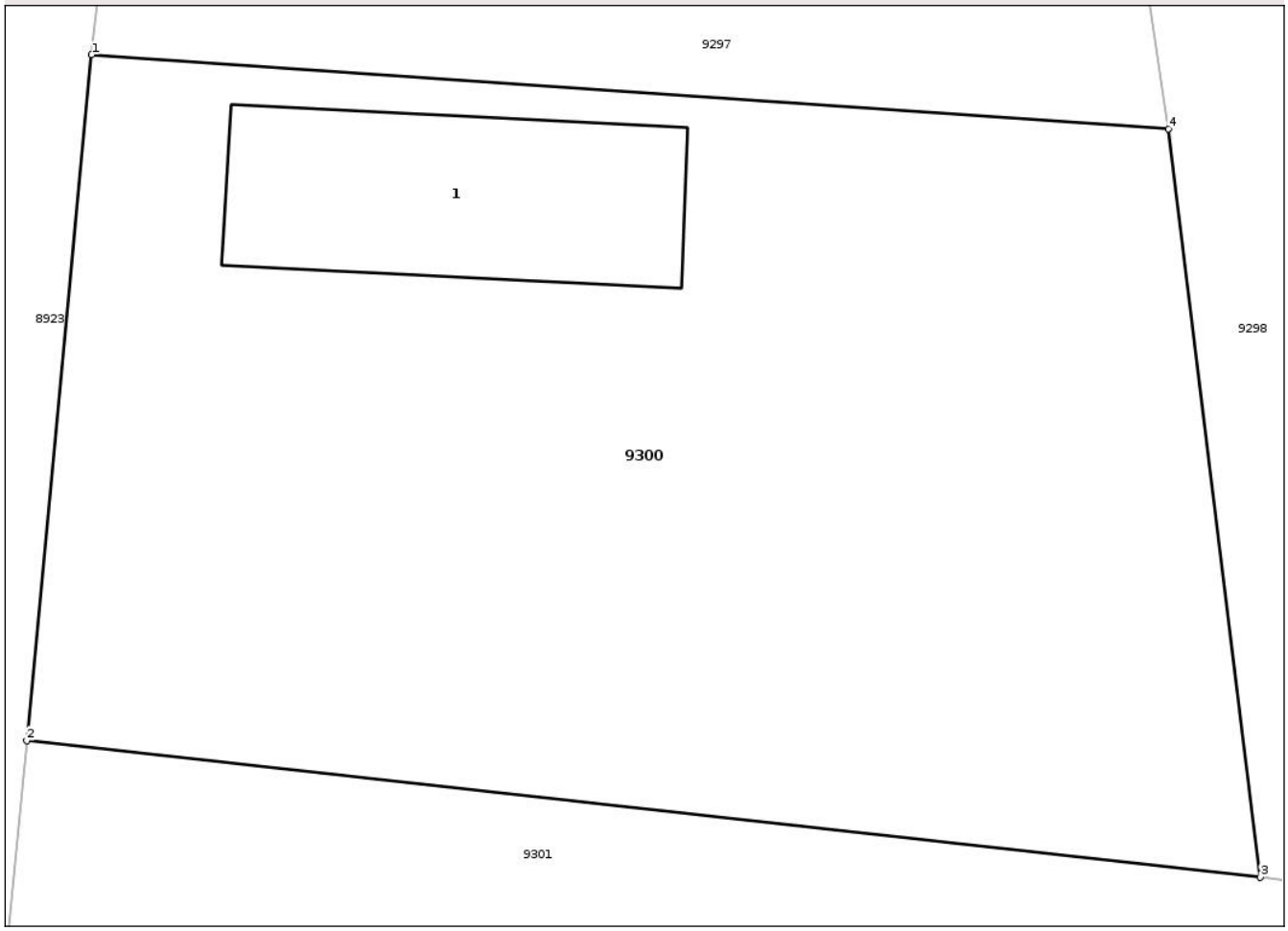

Date referitoare la teren

Crt	Categorie folosință	Intra vilan	Suprafaţa (mp)	Tarla	Parcelă	Nr. topo	Observaţii / Referinţe
1	curti constructii	DA	611	27	2	-	

Date referitoare la construcţii

Crt	Număr	Destinaţie construcţie	Supraf. (mp)	Situaţie juridică	Observaţii / Referinţe
A1.1		constructii de locuinte	55	Cu acte	Nr. niveluri:1; S. construita la sol:55 mp;

Lungime Segmente
1) Valorile lungimilor segmentelor sunt obţinute din proiecţie în plan.

Punct început	X / Y	Punct sfârşit	X / Y	Lungime segment (** (m)
1	383.106,692 280.577,511	2	383.104,929 280.558,872	18.722
2	383.104,929 280.558,872	3	383.138,483 280.555,157	33.759
3	383.138,483 280.555,157	4	383.135,988 280.575,501	20.496
4	383.135,988 280.575,501	1	383.106,692 280.577,511	29.365

Document care conține date cu caracter personal, protejat de prevederile Regulamentului (UE) nr. 679/2016 și Legii 190/2018

** Lungimile segmentelor sunt determinate în planul de proiecţie Stereo 70 şi sunt rotunjite la 1 milimetru.
*** Distanţa dintre puncte este formată din segmente cumulate ce sunt mai mici decât valoarea 1 milimetru.

DATE DESPRE IMOBILUL NR. 9301

Oficiul de Cadastru şi Publicitate Imobiliară DOLJ
Biroul de Cadastru şi Publicitate Imobiliară Craiova

A. Partea I. Descrierea imobilului

TEREN Intravilan

Adresa: Loc. Urzicuta, Str Petre Udrea, Nr. 53A, Jud. Dolj, T27, P7,8

Nr. Crt	Nr cadastral Nr. topografic	Suprafaţa* (mp)	Observaţii / Referinţe
A1		1.352	Sector cadastral:12 Teren imprejmuit;

Construcţii

Crt	Nr cadastral Nr. topografic	Adresa	Observaţii / Referinţe
A1.1		Loc. Urzicuta, Str Petre Udrea, Nr. 53A, Jud. Dolj, T27, P7,8	Nr. niveluri:1; S. construita la sol:120 mp;
A1.2		Loc. Urzicuta, Str Petre Udrea, Nr. 53A, Jud. Dolj, T27, P7,8	Nr. niveluri:1; S. construita la sol:93 mp;

B. Partea II. Proprietari şi acte

Inscrieri privitoare la dreptul de proprietate şi alte drepturi reale		Referinţe
/		
Act Administrativ nr. TDP 365-2163, din 21/02/1994 emis de CJSDPAT DOLJ;		
B1	Intabulare, drept de PROPRIETATE, dobandit prin Reconstituire, cota actuala 1/1, cota initiala 1/1	A1
	1) **PUNCEA ELISABETA**, LIPSA CNP	
Act Normativ nr. Legea 7, din 13/03/1996 emis de PARLAMENTUL ROMÂNIEI;		
B2	Intabulare, drept de PROPRIETATE, dobandit prin Lege, cota actuala 1/1, cota initiala 1/1	A1.1, A1.2
	1) **PUNCEA ELISABETA**, LIPSA CNP	

C. Partea III. SARCINI .

Inscrieri privind dezmembramintele dreptului de proprietate, drepturi reale de garanţie şi sarcini	Referinţe
NU SUNT	

Document care conține date cu caracter personal, protejat de prevederile Regulamentului (UE) nr. 679/2016 și Legii 190/2018

Anexa Nr. 1 La Partea I

Teren

Nr cadastral	Suprafaţa (mp)*	Observaţii / Referinţe
	1.352	

* Suprafaţa este determinată in planul de proiecţie Stereo 70.

DETALII LINIARE IMOBIL

Date referitoare la teren

Crt	Categorie folosință	Intra vilan	Suprafaţa (mp)	Tarla	Parcelă	Nr. topo	Observaţii / Referinţe
1	curti constructii	DA	1.000	27	7	-	
2	arabil	DA	352	27	8	-	

Date referitoare la construcţii

Crt	Număr	Destinaţie construcţie	Supraf. (mp)	Situaţie juridică	Observaţii / Referinţe
A1.1		constructii de locuinte	120	Cu acte	Nr. niveluri:1; S. construita la sol:120 mp;
A1.2		constructii anexa	93	Cu acte	Nr. niveluri:1; S. construita la sol:93 mp;

Lungime Segmente
1) Valorile lungimilor segmentelor sunt obţinute din proiecţie în plan.

Punct început	X / Y	Punct sfârşit	X / Y	Lungime segment (** (m)
1	383.178,35 280.532,828	2	383.180,088 280.550,311	17.569
2	383.180,088 280.550,311	3	383.167,042 280.551,798	13.13

Document care conține date cu caracter personal, protejat de prevederile Regulamentului (UE) nr. 679/2016 și Legii 190/2018

Punct început	X / Y	Punct sfârşit	X / Y	Lungime segment (** (m)
3	383.167,042 280.551,798	4	383.138,483 280.555,157	28.756
4	383.138,483 280.555,157	5	383.104,929 280.558,872	33.759
5	383.104,929 280.558,872	6	383.103,221 280.541,273	17.682
6	383.103,221 280.541,273	7	383.136,451 280.537,11	33.49
7	383.136,451 280.537,11	1	383.178,35 280.532,828	42.117

** Lungimile segmentelor sunt determinate în planul de proiecţie Stereo 70 şi sunt rotunjite la 1 milimetru.
*** Distanţa dintre puncte este formată din segmente cumulate ce sunt mai mici decât valoarea 1 milimetru.

Document care conține date cu caracter personal, protejat de prevederile Regulamentului (UE) nr. 679/2016 și Legii 190/2018

DATE DESPRE IMOBILUL NR. 9302

Oficiul de Cadastru şi Publicitate Imobiliară DOLJ
Biroul de Cadastru şi Publicitate Imobiliară Craiova

A. Partea I. Descrierea imobilului

TEREN Intravilan

Adresa: Loc. Urzicuta, Str Petre Udrea, Nr. 53, Jud. Dolj, T27, P9,10

Nr. Crt	Nr cadastral Nr. topografic	Suprafaţa* (mp)	Observaţii / Referinţe
A1		1.328	Sector cadastral:12 Teren imprejmuit;

Construcţii

Crt	Nr cadastral Nr. topografic	Adresa	Observaţii / Referinţe
A1.1		Loc. Urzicuta, Str Petre Udrea, Nr. 53, Jud. Dolj, T27, P9,10	Nr. niveluri:1; S. construita la sol:77 mp;
A1.2		Loc. Urzicuta, Str Petre Udrea, Nr. 53, Jud. Dolj, T27, P9,10	Nr. niveluri:1; S. construita la sol:38 mp;

B. Partea II. Proprietari şi acte

Inscrieri privitoare la dreptul de proprietate şi alte drepturi reale		Referinţe
/		
Act Notarial nr. APV 236, din 14/10/2024 emis de BIN Giurcan Gabriela;		
B1	Intabulare, drept de PROPRIETATE, dobandit prin Iesire Din Indiviziune, cota actuala 1/1, cota initiala 1/1	A1
	1) **Pârlea Ioana**, 4	
Act Administrativ nr. Adeverinta 2877, din 10/07/2025 emis de PRIMĂRIA COMUNEI URZICUTA (art.13 alin. 17);		
B2	Se noteaza posesia terenului de sub A1 in favoarea lui CĂLĂPĂREANU MARIAN	A1
Act Normativ nr. Legea 7, din 13/03/1996 emis de PARLAMENTUL ROMÂNIEI;		
B3	Intabulare, drept de PROPRIETATE, dobandit prin Lege, cota actuala 1/1, cota initiala 1/1	A1.1, A1.2
	1) **CĂLĂPĂREANU MARIAN**	

C. Partea III. SARCINI .

Inscrieri privind dezmembramintele dreptului de proprietate, drepturi reale de garanţie şi sarcini	Referinţe
NU SUNT	

Document care conține date cu caracter personal, protejat de prevederile Regulamentului (UE) nr. 679/2016 și Legii 190/2018

Anexa Nr. 1 La Partea I

Teren

Nr cadastral	Suprafaţa (mp)*	Observaţii / Referinţe
	1.328	

* Suprafaţa este determinată in planul de proiecţie Stereo 70.

DETALII LINIARE IMOBIL

Date referitoare la teren

Crt	Categorie folosință	Intra vilan	Suprafaţa (mp)	Tarla	Parcelă	Nr. topo	Observaţii / Referinţe
1	curti constructii	DA	1.000	27	10	-	
2	arabil	DA	328	27	9	-	

Date referitoare la construcţii

Crt	Număr	Destinaţie construcţie	Supraf. (mp)	Situaţie juridică	Observaţii / Referinţe
A1.1		constructii anexa	77	Cu acte	Nr. niveluri:1; S. construita la sol:77 mp;
A1.2		constructii anexa	38	Cu acte	Nr. niveluri:1; S. construita la sol:38 mp;

Lungime Segmente

1) Valorile lungimilor segmentelor sunt obţinute din proiecţie în plan.

Punct început	X / Y	Punct sfârşit	X / Y	Lungime segment (** (m)
1	383.176,291 280.515,217	2	383.178,35 280.532,828	17.731
2	383.178,35 280.532,828	3	383.136,451 280.537,11	42.117

Document care conține date cu caracter personal, protejat de prevederile Regulamentului (UE) nr. 679/2016 și Legii 190/2018

Punct început	X / Y	Punct sfârşit	X / Y	Lungime segment (** (m)
3	383.136,451 280.537,11	4	383.103,221 280.541,273	33.49
4	383.103,221 280.541,273	5	383.101,609 280.523,409	17.937
5	383.101,609 280.523,409	1	383.176,291 280.515,217	75.13

** Lungimile segmentelor sunt determinate în planul de proiecţie Stereo 70 şi sunt rotunjite la 1 milimetru.
*** Distanţa dintre puncte este formată din segmente cumulate ce sunt mai mici decât valoarea 1 milimetru.

DATE DESPRE IMOBILUL NR. 9303

Oficiul de Cadastru şi Publicitate Imobiliară DOLJ
Biroul de Cadastru şi Publicitate Imobiliară Craiova

A. Partea I. Descrierea imobilului

TEREN Intravilan

Adresa: Loc. Urzicuta, Str Petre Udrea, Nr. 51, Jud. Dolj, T27, P11,12

Nr. Crt	Nr cadastral Nr. topografic	Suprafaţa* (mp)	Observaţii / Referinţe
A1		1.314	Sector cadastral:12 Teren imprejmuit;

Construcţii

Crt	Nr cadastral Nr. topografic	Adresa	Observaţii / Referinţe
A1.1		Loc. Urzicuta, Str Petre Udrea, Nr. 51, Jud. Dolj, T27, P11,12	Nr. niveluri:1; S. construita la sol:57 mp;
A1.2		Loc. Urzicuta, Str Petre Udrea, Nr. 51, Jud. Dolj, T27, P11,12	Nr. niveluri:1; S. construita la sol:64 mp;

B. Partea II. Proprietari şi acte

Inscrieri privitoare la dreptul de proprietate şi alte drepturi reale		Referinţe
/		
Act Administrativ nr. TDP 582-9623, din 05/12/1994 emis de CJSDPAT DOLJ;		
B1	Intabulare, drept de PROPRIETATE, dobandit prin Reconstituire, cota actuala 1/1, cota initiala 1/1	A1
	1) **PUNCEA FLOREA**, LIPSA CNP	
Act Normativ nr. Legea 7, din 13/03/1996 emis de PARLAMENTUL ROMÂNIEI;		
B2	Intabulare, drept de PROPRIETATE, dobandit prin Lege, cota actuala 1/1, cota initiala 1/1	A1.1, A1.2
	1) **PUNCEA FLOREA**, LIPSA CNP	

C. Partea III. SARCINI .

Inscrieri privind dezmembramintele dreptului de proprietate, drepturi reale de garanţie şi sarcini	Referinţe
NU SUNT	

Document care conține date cu caracter personal, protejat de prevederile Regulamentului (UE) nr. 679/2016 și Legii 190/2018

Anexa Nr. 1 La Partea I

Teren

Nr cadastral	Suprafaţa (mp)*	Observaţii / Referinţe
	1.314	

* Suprafaţa este determinată in planul de proiecţie Stereo 70.

DETALII LINIARE IMOBIL

Date referitoare la teren

Crt	Categorie folosință	Intra vilan	Suprafaţa (mp)	Tarla	Parcelă	Nr. topo	Observaţii / Referinţe
1	curti constructii	DA	1.000	27	11	-	
2	arabil	DA	314	27	12	-	

Date referitoare la construcţii

Crt	Număr	Destinaţie construcţie	Supraf. (mp)	Situaţie juridică	Observaţii / Referinţe
A1.1		constructii de locuinte	57	Cu acte	Nr. niveluri:1; S. construita la sol:57 mp;
A1.2		constructii anexa	64	Cu acte	Nr. niveluri:1; S. construita la sol:64 mp;

Lungime Segmente
1) Valorile lungimilor segmentelor sunt obţinute din proiecţie în plan.

Punct început	X / Y	Punct sfârşit	X / Y	Lungime segment (** (m)
1	383.174,43 280.497,779	2	383.176,291 280.515,217	17.537
2	383.176,291 280.515,217	3	383.101,609 280.523,409	75.13

Document care conține date cu caracter personal, protejat de prevederile Regulamentului (UE) nr. 679/2016 și Legii 190/2018

Punct început	X / Y	Punct sfârşit	X / Y	Lungime segment (** (m)
3	383.101,609 280.523,409	4	383.099,057 280.506,311	17.287
4	383.099,057 280.506,311	1	383.174,43 280.497,779	75.854

** Lungimile segmentelor sunt determinate în planul de proiecţie Stereo 70 şi sunt rotunjite la 1 milimetru.
*** Distanţa dintre puncte este formată din segmente cumulate ce sunt mai mici decât valoarea 1 milimetru.

DATE DESPRE IMOBILUL NR. 9304

Oficiul de Cadastru şi Publicitate Imobiliară DOLJ
Biroul de Cadastru şi Publicitate Imobiliară Craiova

A. Partea I. Descrierea imobilului

TEREN Intravilan

Adresa: Loc. Urzicuta, Str Petre Udrea, Nr. 49, Jud. Dolj, T27, P13,14

Nr. Crt	Nr cadastral Nr. topografic	Suprafaţa* (mp)	Observaţii / Referinţe
A1		1.631	Sector cadastral:12 Teren imprejmuit;

Construcţii

Crt	Nr cadastral Nr. topografic	Adresa	Observaţii / Referinţe
A1.1		Loc. Urzicuta, Str Petre Udrea, Nr. 49, Jud. Dolj, T27, P13,14	Nr. niveluri:1; S. construita la sol:81 mp;
A1.2		Loc. Urzicuta, Str Petre Udrea, Nr. 49, Jud. Dolj, T27, P13,14	Nr. niveluri:1; S. construita la sol:80 mp;

B. Partea II. Proprietari şi acte

Inscrieri privitoare la dreptul de proprietate şi alte drepturi reale		Referinţe
/		
Act Notarial nr. CM 115, din 30/04/2020 emis de BIN AUREL BELU;		
B1	Intabulare, drept de PROPRIETATE, dobandit prin Succesiune, cota actuala 1/1, cota initiala 1/1	A1
	1) **PENCEA PETRICĂ**	
Act Normativ nr. Legea 7, din 13/03/1996 emis de PARLAMENTUL ROMÂNIEI;		
B2	Intabulare, drept de PROPRIETATE, dobandit prin Lege, cota actuala 1/1, cota initiala 1/1	A1.1, A1.2
	1) **PENCEA PETRICĂ**	

C. Partea III. SARCINI .

Inscrieri privind dezmembramintele dreptului de proprietate, drepturi reale de garanţie şi sarcini	Referinţe
NU SUNT	

Document care conține date cu caracter personal, protejat de prevederile Regulamentului (UE) nr. 679/2016 și Legii 190/2018

Anexa Nr. 1 La Partea I

Teren

Nr cadastral	Suprafaţa (mp)*	Observaţii / Referinţe
	1.631	

* Suprafaţa este determinată in planul de proiecţie Stereo 70.

DETALII LINIARE IMOBIL

Date referitoare la teren

Crt	Categorie folosință	Intra vilan	Suprafaţa (mp)	Tarla	Parcelă	Nr. topo	Observaţii / Referinţe
1	curti constructii	DA	1.000	27	14	-	
2	arabil	DA	631	27	13	-	

Date referitoare la construcţii

Crt	Număr	Destinaţie construcţie	Supraf. (mp)	Situaţie juridică	Observaţii / Referinţe
A1.1		constructii de locuinte	81	Cu acte	Nr. niveluri:1; S. construita la sol:81 mp;
A1.2		constructii anexa	80	Cu acte	Nr. niveluri:1; S. construita la sol:80 mp;

Lungime Segmente
1) Valorile lungimilor segmentelor sunt obţinute din proiecţie în plan.

Punct început	X / Y	Punct sfârşit	X / Y	Lungime segment (** (m)
1	383.172,288 280.477,599	2	383.174,43 280.497,779	20.293
2	383.174,43 280.497,779	3	383.099,057 280.506,311	75.854

Document care conține date cu caracter personal, protejat de prevederile Regulamentului (UE) nr. 679/2016 și Legii 190/2018

Punct început	X / Y	Punct sfârşit	X / Y	Lungime segment (** (m)
3	383.099,057 280.506,311	4	383.096,85 280.484,971	21.454
4	383.096,85 280.484,971	5	383.135,503 280.479,913	38.983
5	383.135,503 280.479,913	1	383.172,288 280.477,599	36.858

** Lungimile segmentelor sunt determinate în planul de proiecţie Stereo 70 şi sunt rotunjite la 1 milimetru.
*** Distanţa dintre puncte este formată din segmente cumulate ce sunt mai mici decât valoarea 1 milimetru.

Document care conține date cu caracter personal, protejat de prevederile Regulamentului (UE) nr. 679/2016 și Legii 190/2018

DATE DESPRE IMOBILUL NR. 9305

Oficiul de Cadastru şi Publicitate Imobiliară DOLJ
Biroul de Cadastru şi Publicitate Imobiliară Craiova

A. Partea I. Descrierea imobilului

TEREN Intravilan

Adresa: Loc. Urzicuta, Str General Alexandru Averescu, Nr. 20, Jud. Dolj, T27, P1,2,3

Nr. Crt	Nr cadastral Nr. topografic	Suprafaţa* (mp)	Observaţii / Referinţe
A1		1.531	Sector cadastral:12 Teren imprejmuit;

B. Partea II. Proprietari şi acte

Inscrieri privitoare la dreptul de proprietate şi alte drepturi reale		Referinţe
/		
Act Administrativ nr. TDP 752-2182, din 10/06/1997 emis de CJSDPAT DOLJ;		
B1	Intabulare, drept de PROPRIETATE, dobandit prin Reconstituire, cota actuala 1/1, cota initiala 1/1	A1
	1) **MITROI GHEORGHE**, LIPSA CNP 2) **PENCEA MARIA**, LIPSA CNP	

C. Partea III. SARCINI .

Inscrieri privind dezmembramintele dreptului de proprietate, drepturi reale de garanţie şi sarcini	Referinţe
NU SUNT	

Document care conține date cu caracter personal, protejat de prevederile Regulamentului (UE) nr. 679/2016 și Legii 190/2018

Anexa Nr. 1 La Partea I

Teren

Nr cadastral	Suprafaţa (mp)*	Observaţii / Referinţe
	1.531	

* Suprafaţa este determinată in planul de proiecţie Stereo 70.

DETALII LINIARE IMOBIL

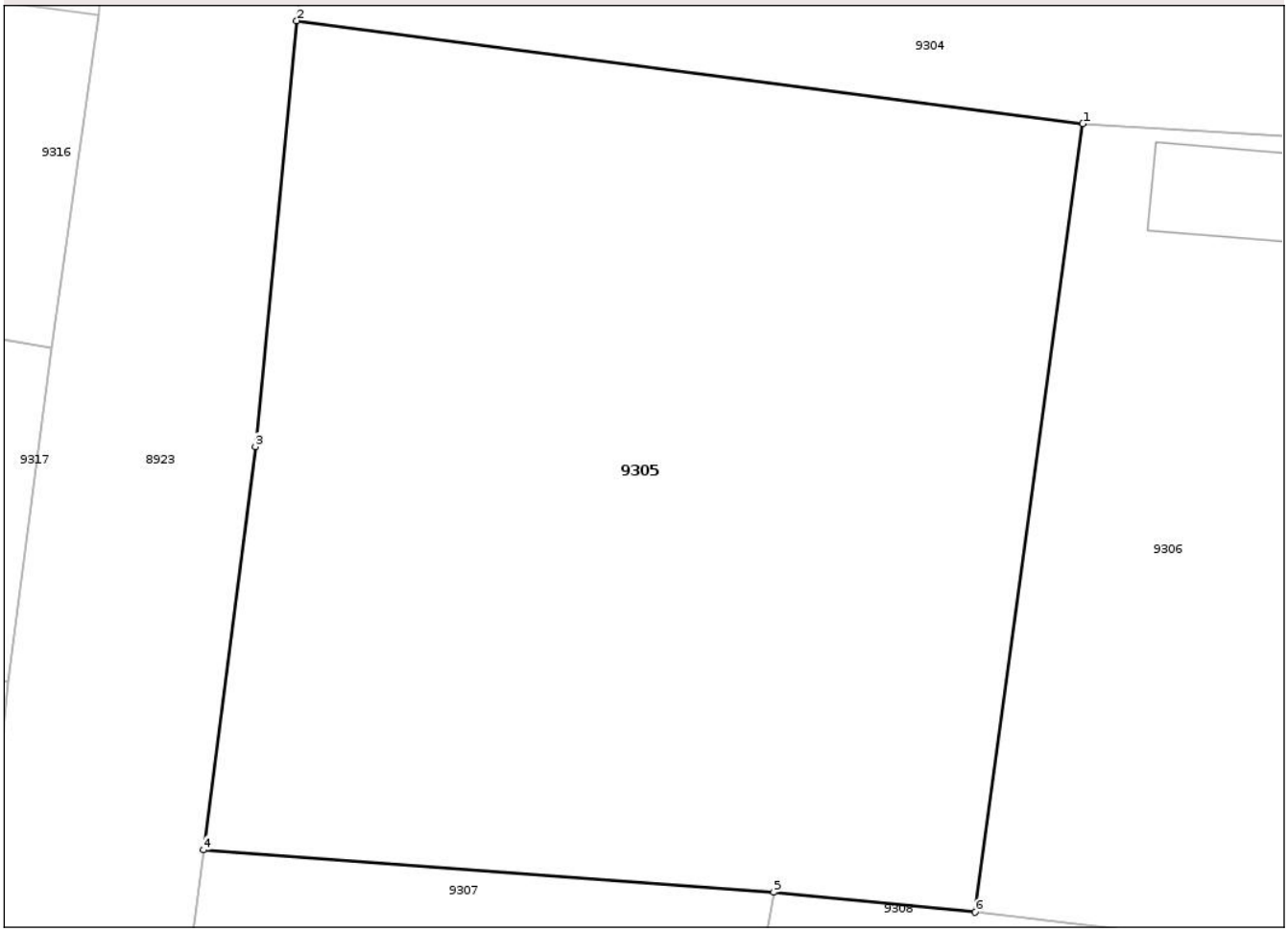

Date referitoare la teren

Crt	Categorie folosință	Intra vilan	Suprafaţa (mp)	Tarla	Parcelă	Nr. topo	Observaţii / Referinţe
1	curti constructii	DA	1.000	27	1	-	
2	arabil	DA	247	27	3	-	
3	vie	DA	284	27	2	-	

Lungime Segmente
1) Valorile lungimilor segmentelor sunt obţinute din proiecţie în plan.

Punct început	X / Y	Punct sfârşit	X / Y	Lungime segment (** (m)
1	383.135,503 280.479,913	2	383.096,85 280.484,971	38.983
2	383.096,85 280.484,971	3	383.094,817 280.464,054	21.016
3	383.094,817 280.464,054	4	383.092,261 280.444,248	19.97

Document care conține date cu caracter personal, protejat de prevederile Regulamentului (UE) nr. 679/2016 și Legii 190/2018

Punct început	X / Y	Punct sfârşit	X / Y	Lungime segment (** (m)
4	383.092,261 280.444,248	5	383.120,309 280.442,168	28.125
5	383.120,309 280.442,168	6	383.130,21 280.441,193	9.949
6	383.130,21 280.441,193	1	383.135,503 280.479,913	39.08

** Lungimile segmentelor sunt determinate în planul de proiecţie Stereo 70 şi sunt rotunjite la 1 milimetru.
*** Distanţa dintre puncte este formată din segmente cumulate ce sunt mai mici decât valoarea 1 milimetru.

Document care conține date cu caracter personal, protejat de prevederile Regulamentului (UE) nr. 679/2016 și Legii 190/2018

DATE DESPRE IMOBILUL NR. 9306

Oficiul de Cadastru şi Publicitate Imobiliară DOLJ
Biroul de Cadastru şi Publicitate Imobiliară Craiova

A. Partea I. Descrierea imobilului

TEREN Intravilan

Adresa: Loc. Urzicuta, Str Petre Udrea, Nr. 47, Jud. Dolj, T27, P15,16

Nr. Crt	Nr cadastral Nr. topografic	Suprafaţa* (mp)	Observaţii / Referinţe
A1		1.497	Sector cadastral:12 Teren imprejmuit;

Construcţii

Crt	Nr cadastral Nr. topografic	Adresa	Observaţii / Referinţe
A1.1		Loc. Urzicuta, Str Petre Udrea, Nr. 47, Jud. Dolj, T27, P15,16	Nr. niveluri:1; S. construita la sol:80 mp;
A1.2		Loc. Urzicuta, Str Petre Udrea, Nr. 47, Jud. Dolj, T27, P15,16	Nr. niveluri:1; S. construita la sol:61 mp;

B. Partea II. Proprietari şi acte

Inscrieri privitoare la dreptul de proprietate şi alte drepturi reale		Referinţe
/		
Act Notarial nr. APV 166, din 27/05/2020 emis de BIN Giurcan Gabriela;		
B1	Intabulare, drept de PROPRIETATE, dobandit prin Iesire Din Indiviziune, cota actuala 1/1, cota initiala 1/1	A1
	1) **TANCIU VASILICA**	
Act Normativ nr. Legea 7, din 13/03/1996 emis de PARLAMENTUL ROMÂNIEI;		
B2	Intabulare, drept de PROPRIETATE, dobandit prin Lege, cota actuala 1/1, cota initiala 1/1	A1.1, A1.2
	1) **TANCIU VASILICA**	

C. Partea III. SARCINI .

Inscrieri privind dezmembramintele dreptului de proprietate, drepturi reale de garanţie şi sarcini	Referinţe
NU SUNT	

Document care conține date cu caracter personal, protejat de prevederile Regulamentului (UE) nr. 679/2016 și Legii 190/2018

Anexa Nr. 1 La Partea I

Teren

Nr cadastral	Suprafaţa (mp)*	Observaţii / Referinţe
	1.497	

* Suprafaţa este determinată in planul de proiecţie Stereo 70.

DETALII LINIARE IMOBIL

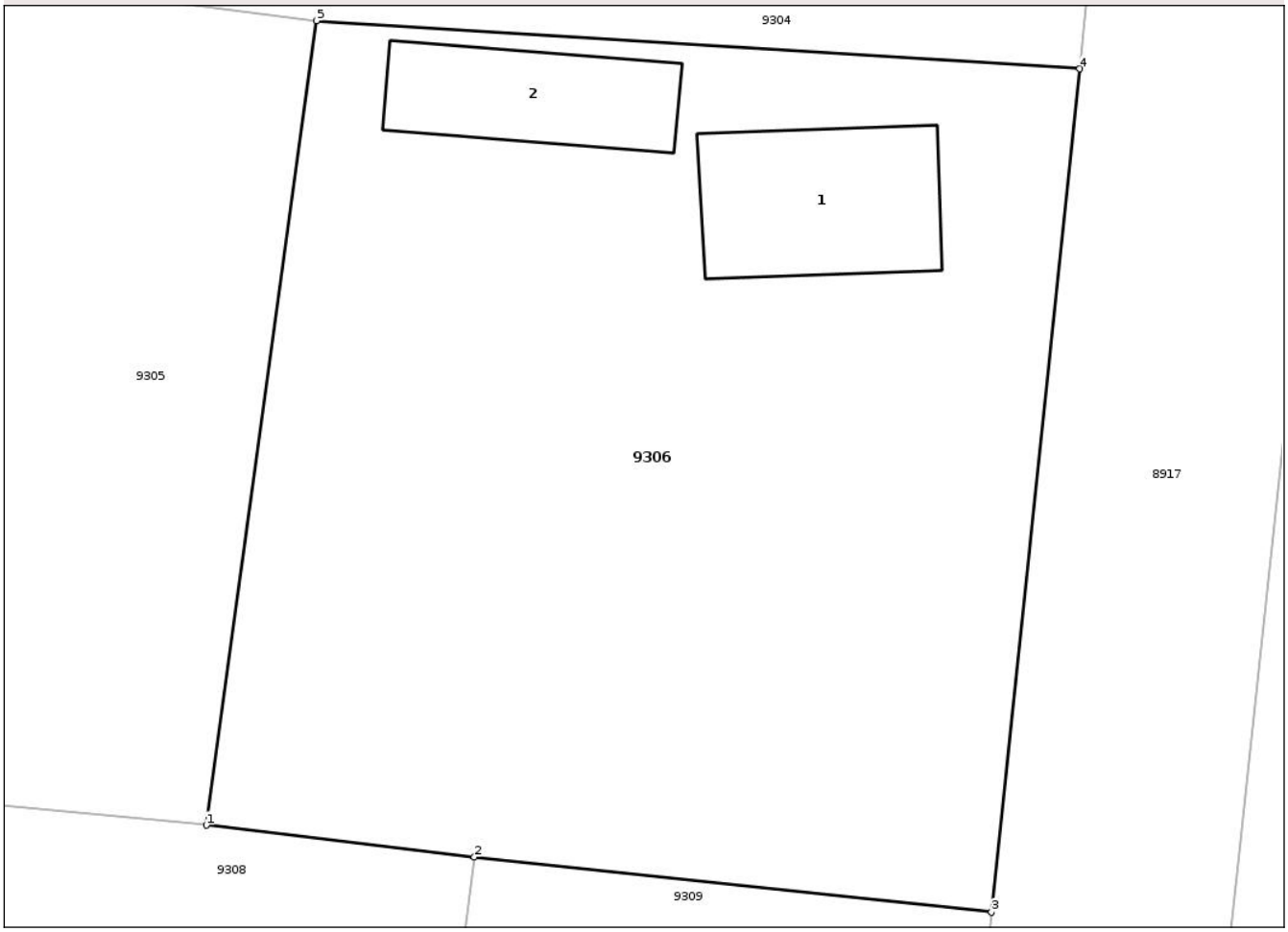

Date referitoare la teren

Crt	Categorie folosință	Intra vilan	Suprafaţa (mp)	Tarla	Parcelă	Nr. topo	Observaţii / Referinţe
1	curti constructii	DA	1.000	27	15	-	
2	arabil	DA	497	27	16	-	

Date referitoare la construcţii

Crt	Număr	Destinaţie construcţie	Supraf. (mp)	Situaţie juridică	Observaţii / Referinţe
A1.1		constructii de locuinte	80	Cu acte	Nr. niveluri:1; S. construita la sol:80 mp;
A1.2		constructii anexa	61	Cu acte	Nr. niveluri:1; S. construita la sol:61 mp;

Lungime Segmente
1) Valorile lungimilor segmentelor sunt obţinute din proiecţie în plan.

Punct început	X / Y	Punct sfârşit	X / Y	Lungime segment (** (m)
1	383.130,21 280.441,193	2	383.143,116 280.439,657	12.997
2	383.143,116 280.439,657	3	383.168,037 280.437,004	25.062

Document care conține date cu caracter personal, protejat de prevederile Regulamentului (UE) nr. 679/2016 și Legii 190/2018

Punct început	X / Y	Punct sfârşit	X / Y	Lungime segment (** (m)
3	383.168,037 280.437,004	4	383.172,288 280.477,599	40.817
4	383.172,288 280.477,599	5	383.135,503 280.479,913	36.858
5	383.135,503 280.479,913	1	383.130,21 280.441,193	39.08

** Lungimile segmentelor sunt determinate în planul de proiecţie Stereo 70 şi sunt rotunjite la 1 milimetru.
*** Distanţa dintre puncte este formată din segmente cumulate ce sunt mai mici decât valoarea 1 milimetru.

Document care conține date cu caracter personal, protejat de prevederile Regulamentului (UE) nr. 679/2016 și Legii 190/2018

DATE DESPRE IMOBILUL NR. 9307

Oficiul de Cadastru şi Publicitate Imobiliară DOLJ
Biroul de Cadastru şi Publicitate Imobiliară Craiova

A. Partea I. Descrierea imobilului

TEREN Intravilan

Adresa: Loc. Urzicuta, Str General Alexandru Averescu, Nr. 18, Jud. Dolj, T27, P20,21

Nr. Crt	Nr cadastral Nr. topografic	Suprafaţa* (mp)	Observaţii / Referinţe
A1		1.128	Sector cadastral:12 Teren imprejmuit;

Construcţii

Crt	Nr cadastral Nr. topografic	Adresa	Observaţii / Referinţe
A1.1		Loc. Urzicuta, Str General Alexandru Averescu, Nr. 18, Jud. Dolj, T27, P20,21	Nr. niveluri:1; S. construita la sol:109 mp;
A1.2		Loc. Urzicuta, Str General Alexandru Averescu, Nr. 18, Jud. Dolj, T27, P20,21	Nr. niveluri:1; S. construita la sol:35 mp;

B. Partea II. Proprietari şi acte

Inscrieri privitoare la dreptul de proprietate şi alte drepturi reale		Referinţe
/		
Act Administrativ nr. TDP 217-9592, din 03/11/1993 emis de CJSDPAT DOLJ;		
B1	Intabulare, drept de PROPRIETATE, dobandit prin Reconstituire, cota actuala 1/1, cota initiala 1/1	A1
	1) **ŞERBAN GHEORGHE**, LIPSA CNP	
Act Normativ nr. Legea 7, din 13/03/1996 emis de PARLAMENTUL ROMÂNIEI;		
B2	Intabulare, drept de PROPRIETATE, dobandit prin Lege, cota actuala 1/1, cota initiala 1/1	A1.1, A1.2
	1) **ŞERBAN GHEORGHE**, LIPSA CNP	

C. Partea III. SARCINI .

Inscrieri privind dezmembramintele dreptului de proprietate, drepturi reale de garanţie şi sarcini	Referinţe
NU SUNT	

Document care conține date cu caracter personal, protejat de prevederile Regulamentului (UE) nr. 679/2016 și Legii 190/2018

Anexa Nr. 1 La Partea I

Teren

Nr cadastral	Suprafaţa (mp)*	Observaţii / Referinţe
	1.128	

* Suprafaţa este determinată in planul de proiecţie Stereo 70.

DETALII LINIARE IMOBIL

Date referitoare la teren

Crt	Categorie folosință	Intra vilan	Suprafaţa (mp)	Tarla	Parcelă	Nr. topo	Observaţii / Referinţe
1	curti constructii	DA	1.000	27	21	-	
2	arabil	DA	128	27	20	-	

Date referitoare la construcţii

Crt	Număr	Destinaţie construcţie	Supraf. (mp)	Situaţie juridică	Observaţii / Referinţe
A1.1		constructii de locuinte	109	Cu acte	Nr. niveluri:1; S. construita la sol:109 mp;
A1.2		constructii anexa	35	Cu acte	Nr. niveluri:1; S. construita la sol:35 mp;

Lungime Segmente
1) Valorile lungimilor segmentelor sunt obţinute din proiecţie în plan.

Punct început	X / Y	Punct sfârşit	X / Y	Lungime segment (** (m)
1	383.120,309 280.442,168	2	383.092,261 280.444,248	28.125
2	383.092,261 280.444,248	3	383.088,251 280.411,062	33.427

Document care conține date cu caracter personal, protejat de prevederile Regulamentului (UE) nr. 679/2016 și Legii 190/2018

Punct început	X / Y	Punct sfârşit	X / Y	Lungime segment (** (m)
3	383.088,251 280.411,062	4	383.088,288 280.409,207	1.855
4	383.088,288 280.409,207	5	383.088,392 280.403,99	5.218
5	383.088,392 280.403,99	6	383.090,242 280.401,985	2.728
6	383.090,242 280.401,985	7	383.112,857 280.400,544	22.661
7	383.112,857 280.400,544	1	383.120,309 280.442,168	42.286

** Lungimile segmentelor sunt determinate în planul de proiecţie Stereo 70 şi sunt rotunjite la 1 milimetru.
*** Distanţa dintre puncte este formată din segmente cumulate ce sunt mai mici decât valoarea 1 milimetru.

Document care conține date cu caracter personal, protejat de prevederile Regulamentului (UE) nr. 679/2016 și Legii 190/2018

DATE DESPRE IMOBILUL NR. 9308

Oficiul de Cadastru şi Publicitate Imobiliară DOLJ
Biroul de Cadastru şi Publicitate Imobiliară Craiova

A. Partea I. Descrierea imobilului

TEREN Intravilan

Adresa: Loc. Urzicuta, Str Viilor, Nr. FN, Jud. Dolj, T27, P22

Nr. Crt	Nr cadastral Nr. topografic	Suprafaţa* (mp)	Observaţii / Referinţe
A1		1.006	Sector cadastral:12 Teren imprejmuit;

Construcţii

Crt	Nr cadastral Nr. topografic	Adresa	Observaţii / Referinţe
A1.1		Loc. Urzicuta, Str Viilor, Nr. FN, Jud. Dolj, T27, P22	Nr. niveluri:1; S. construita la sol:87 mp;

B. Partea II. Proprietari şi acte

Inscrieri privitoare la dreptul de proprietate şi alte drepturi reale		Referinţe
/		
Act Administrativ nr. TDP 218-9592, din 03/11/1993 emis de CJSDPAT DOLJ;		
B1	Intabulare, drept de PROPRIETATE, dobandit prin Reconstituire, cota actuala 1/1, cota initiala 1/1	A1
	1) **BÎRNOIU ION**, LIPSA CNP	
Act Normativ nr. Legea 7, din 13/03/1996 emis de PARLAMENTUL ROMÂNIEI;		
B2	Intabulare, drept de PROPRIETATE, dobandit prin Lege, cota actuala 1/1, cota initiala 1/1	A1.1
	1) **BÎRNOIU ION**, LIPSA CNP	

C. Partea III. SARCINI .

Inscrieri privind dezmembramintele dreptului de proprietate, drepturi reale de garanţie şi sarcini	Referinţe
NU SUNT	

Document care conține date cu caracter personal, protejat de prevederile Regulamentului (UE) nr. 679/2016 și Legii 190/2018

Anexa Nr. 1 La Partea I

Teren

Nr cadastral	Suprafaţa (mp)*	Observaţii / Referinţe
	1.006	

* Suprafaţa este determinată in planul de proiecţie Stereo 70.

DETALII LINIARE IMOBIL

Date referitoare la teren

Crt	Categorie folosinţă	Intra vilan	Suprafaţa (mp)	Tarla	Parcelă	Nr. topo	Observaţii / Referinţe
1	curti constructii	DA	1.006	27	22	-	

Date referitoare la construcţii

Crt	Număr	Destinaţie construcţie	Supraf. (mp)	Situaţie juridică	Observaţii / Referinţe
A1.1		constructii de locuinte	87	Cu acte	Nr. niveluri:1; S. construita la sol:87 mp;

Lungime Segmente
1) Valorile lungimilor segmentelor sunt obţinute din proiecţie în plan.

Punct început	X / Y	Punct sfârşit	X / Y	Lungime segment (** (m)
1	383.112,857 280.400,544	2	383.138,201 280.398,889	25.398
2	383.138,201 280.398,889	3	383.143,116 280.439,657	41.063
3	383.143,116 280.439,657	4	383.130,21 280.441,193	12.997
4	383.130,21 280.441,193	5	383.120,309 280.442,168	9.949

Document care conține date cu caracter personal, protejat de prevederile Regulamentului (UE) nr. 679/2016 și Legii 190/2018

Punct început	X / Y	Punct sfârşit	X / Y	Lungime segment (** (m)
5	383.120,309 280.442,168	1	383.112,857 280.400,544	42.286

** Lungimile segmentelor sunt determinate în planul de proiecţie Stereo 70 şi sunt rotunjite la 1 milimetru.
*** Distanţa dintre puncte este formată din segmente cumulate ce sunt mai mici decât valoarea 1 milimetru.

Document care conține date cu caracter personal, protejat de prevederile Regulamentului (UE) nr. 679/2016 și Legii 190/2018

DATE DESPRE IMOBILUL NR. 9309

Oficiul de Cadastru şi Publicitate Imobiliară DOLJ
Biroul de Cadastru şi Publicitate Imobiliară Craiova

A. Partea I. Descrierea imobilului

TEREN Intravilan

Adresa: Loc. Urzicuta, Str Petre Udrea, Nr. 45, Jud. Dolj, T27, P23

Nr. Crt	Nr cadastral Nr. topografic	Suprafaţa* (mp)	Observaţii / Referinţe
A1		1.033	Sector cadastral:12 Teren imprejmuit;

Construcţii

Crt	Nr cadastral Nr. topografic	Adresa	Observaţii / Referinţe
A1.1		Loc. Urzicuta, Str Petre Udrea, Nr. 45, Jud. Dolj, T27, P23	Nr. niveluri:1; S. construita la sol:73 mp;
A1.2		Loc. Urzicuta, Str Petre Udrea, Nr. 45, Jud. Dolj, T27, P23	Nr. niveluri:1; S. construita la sol:56 mp;

B. Partea II. Proprietari şi acte

Inscrieri privitoare la dreptul de proprietate şi alte drepturi reale		Referinţe
/		
Act Administrativ nr. TDP 585-9623, din 05/12/1994 emis de CJSDPAT DOLJ;		
B1	Intabulare, drept de PROPRIETATE, dobandit prin Reconstituire, cota actuala 1/1, cota initiala 1/1	A1
	1) **BANA STAN**, LIPSA CNP	
Act Normativ nr. Legea 7, din 13/03/1996 emis de PARLAMENTUL ROMÂNIEI;		
B2	Intabulare, drept de PROPRIETATE, dobandit prin Lege, cota actuala 1/1, cota initiala 1/1	A1.1, A1.2
	1) **BANA STAN**, LIPSA CNP	

C. Partea III. SARCINI .

Inscrieri privind dezmembramintele dreptului de proprietate, drepturi reale de garanţie şi sarcini	Referinţe
NU SUNT	

Document care conține date cu caracter personal, protejat de prevederile Regulamentului (UE) nr. 679/2016 și Legii 190/2018

Anexa Nr. 1 La Partea I

Teren

Nr cadastral	Suprafaţa (mp)*	Observaţii / Referinţe
	1.033	

* Suprafaţa este determinată in planul de proiecţie Stereo 70.

DETALII LINIARE IMOBIL

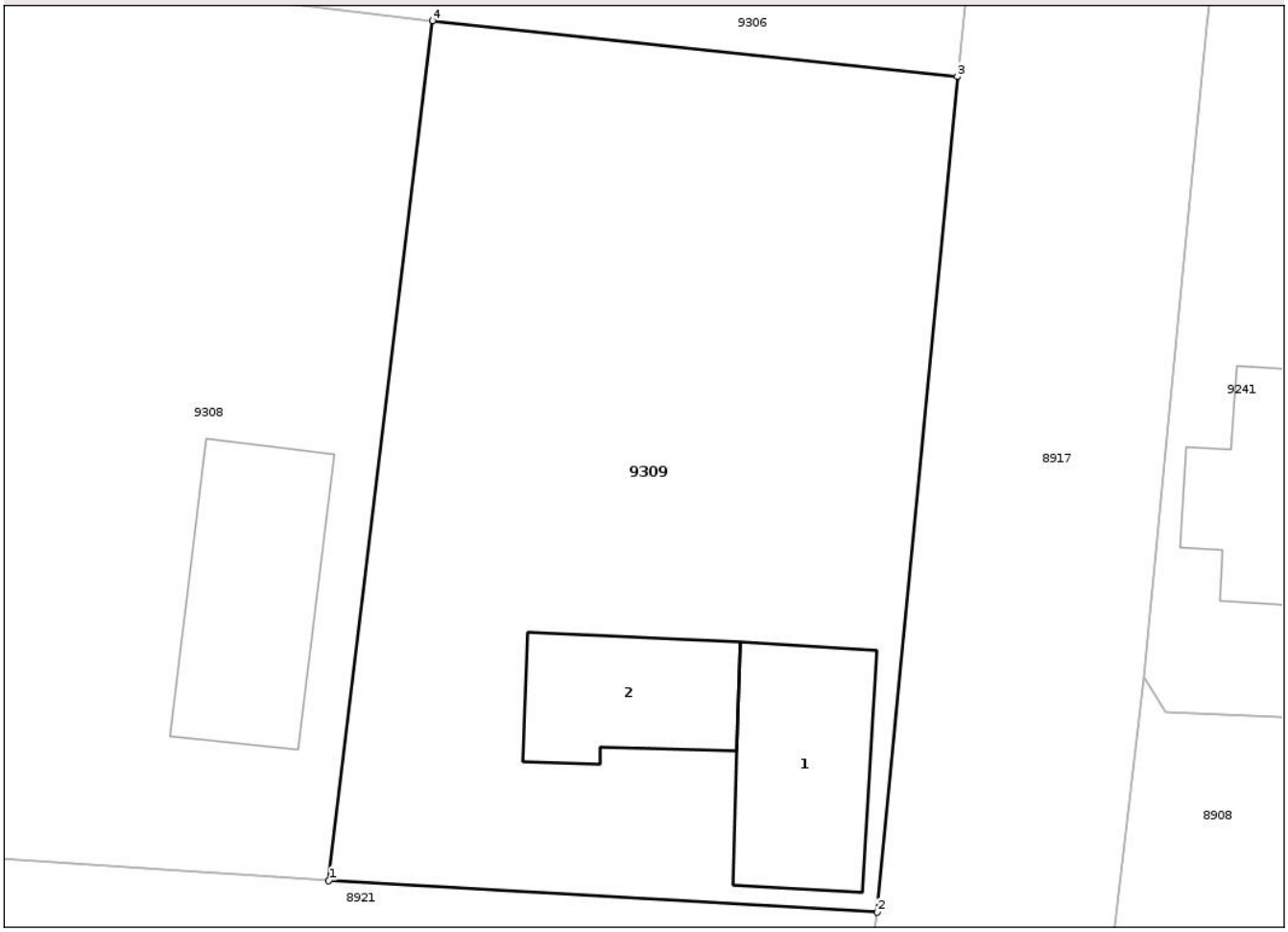

Date referitoare la teren

Crt	Categorie folosință	Intra vilan	Suprafaţa (mp)	Tarla	Parcelă	Nr. topo	Observaţii / Referinţe
1	curti constructii	DA	1.033	27	23	-	

Date referitoare la construcţii

Crt	Număr	Destinaţie construcţie	Supraf. (mp)	Situaţie juridică	Observaţii / Referinţe
A1.1		constructii de locuinte	73	Cu acte	Nr. niveluri:1; S. construita la sol:73 mp;
A1.2		constructii anexa	56	Cu acte	Nr. niveluri:1; S. construita la sol:56 mp;

Lungime Segmente

1) Valorile lungimilor segmentelor sunt obţinute din proiecţie în plan.

Punct început	X / Y	Punct sfârşit	X / Y	Lungime segment (** (m)
1	383.138,201 280.398,889	2	383.164,242 280.397,381	26.085
2	383.164,242 280.397,381	3	383.168,037 280.437,004	39.804
3	383.168,037 280.437,004	4	383.143,116 280.439,657	25.062

Document care conține date cu caracter personal, protejat de prevederile Regulamentului (UE) nr. 679/2016 și Legii 190/2018

Punct început	X / Y	Punct sfârşit	X / Y	Lungime segment (** (m)
4	383.143,116 280.439,657	1	383.138,201 280.398,889	41.063

** Lungimile segmentelor sunt determinate în planul de proiecţie Stereo 70 şi sunt rotunjite la 1 milimetru.
*** Distanţa dintre puncte este formată din segmente cumulate ce sunt mai mici decât valoarea 1 milimetru.

Document care conține date cu caracter personal, protejat de prevederile Regulamentului (UE) nr. 679/2016 și Legii 190/2018

DATE DESPRE IMOBILUL NR. 9310

Oficiul de Cadastru şi Publicitate Imobiliară DOLJ
Biroul de Cadastru şi Publicitate Imobiliară Craiova

A. Partea I. Descrierea imobilului

TEREN Intravilan

Adresa: Loc. Urzicuta, Str Garii, Nr. 54, Jud. Dolj, T28, P1,2

Nr. Crt	Nr cadastral Nr. topografic	Suprafaţa* (mp)	Observaţii / Referinţe
A1		1.476	Sector cadastral:12 Teren imprejmuit;

Construcţii

Crt	Nr cadastral Nr. topografic	Adresa	Observaţii / Referinţe
A1.1		Loc. Urzicuta, Str Garii, Nr. 54, Jud. Dolj, T28, P1,2	Nr. niveluri:1; S. construita la sol:55 mp;
A1.2		Loc. Urzicuta, Str Garii, Nr. 54, Jud. Dolj, T28, P1,2	Nr. niveluri:1; S. construita la sol:62 mp;

B. Partea II. Proprietari şi acte

Inscrieri privitoare la dreptul de proprietate şi alte drepturi reale		Referinţe
/		
Act Administrativ nr. TDP 663-59453, din 08/05/1995 emis de CJSDPAT DOLJ;		
B1	Intabulare, drept de PROPRIETATE, dobandit prin Constituire, cota actuala 1/1, cota initiala 1/1	A1
	1) **PANDURU FLOREA**, LIPSA CNP	
Act Normativ nr. Legea 7, din 13/03/1996 emis de PARLAMENTUL ROMÂNIEI;		
B2	Intabulare, drept de PROPRIETATE, dobandit prin Lege, cota actuala 1/1, cota initiala 1/1	A1.1, A1.2
	1) **PANDURU FLOREA**, LIPSA CNP	

C. Partea III. SARCINI .

Inscrieri privind dezmembramintele dreptului de proprietate, drepturi reale de garanţie şi sarcini	Referinţe
NU SUNT	

Document care conține date cu caracter personal, protejat de prevederile Regulamentului (UE) nr. 679/2016 și Legii 190/2018

Anexa Nr. 1 La Partea I

Teren

Nr cadastral	Suprafaţa (mp)*	Observaţii / Referinţe
	1.476	

* Suprafaţa este determinată in planul de proiecţie Stereo 70.

DETALII LINIARE IMOBIL

Date referitoare la teren

Crt	Categorie folosință	Intra vilan	Suprafaţa (mp)	Tarla	Parcelă	Nr. topo	Observaţii / Referinţe
1	curti constructii	DA	1.000	28	1	-	
2	arabil	DA	476	28	2	-	

Date referitoare la construcţii

Crt	Număr	Destinaţie construcţie	Supraf. (mp)	Situaţie juridică	Observaţii / Referinţe
A1.1		constructii de locuinte	55	Cu acte	Nr. niveluri:1; S. construita la sol:55 mp;
A1.2		constructii anexa	62	Cu acte	Nr. niveluri:1; S. construita la sol:62 mp;

Lungime Segmente
1) Valorile lungimilor segmentelor sunt obţinute din proiecţie în plan.

Punct început	X / Y	Punct sfârşit	X / Y	Lungime segment (** (m)
1	383.067,045 280.604,348	2	383.097,554 280.599,572	30.881
2	383.097,554 280.599,572	3	383.097,628 280.600,216	0.648

Document care conține date cu caracter personal, protejat de prevederile Regulamentului (UE) nr. 679/2016 și Legii 190/2018

Punct început	X / Y	Punct sfârşit	X / Y	Lungime segment (** (m)
3	383.097,628 280.600,216	4	383.099,943 280.620,181	20.099
4	383.099,943 280.620,181	5	383.027,423 280.629,843	73.161
5	383.027,423 280.629,843	6	383.025,032 280.610,024	19.963
6	383.025,032 280.610,024	1	383.067,045 280.604,348	42.395

** Lungimile segmentelor sunt determinate în planul de proiecţie Stereo 70 şi sunt rotunjite la 1 milimetru.
*** Distanţa dintre puncte este formată din segmente cumulate ce sunt mai mici decât valoarea 1 milimetru.

Document care conține date cu caracter personal, protejat de prevederile Regulamentului (UE) nr. 679/2016 și Legii 190/2018

DATE DESPRE IMOBILUL NR. 9311

Oficiul de Cadastru şi Publicitate Imobiliară DOLJ
Biroul de Cadastru şi Publicitate Imobiliară Craiova

A. Partea I. Descrierea imobilului

TEREN Intravilan

Adresa: Loc. Urzicuta, Str Garii, Nr. 52, Jud. Dolj, T28, P3,4

Nr. Crt	Nr cadastral Nr. topografic	Suprafaţa* (mp)	Observaţii / Referinţe
A1		2.218	Sector cadastral:12 Teren imprejmuit;

Construcţii

Crt	Nr cadastral Nr. topografic	Adresa	Observaţii / Referinţe
A1.1		Loc. Urzicuta, Str Garii, Nr. 52, Jud. Dolj, T28, P3,4	Nr. niveluri:1; S. construita la sol:75 mp;
A1.2		Loc. Urzicuta, Str Garii, Nr. 52, Jud. Dolj, T28, P3,4	Nr. niveluri:1; S. construita la sol:88 mp;

B. Partea II. Proprietari şi acte

Inscrieri privitoare la dreptul de proprietate şi alte drepturi reale		Referinţe
/		
Act Administrativ nr. TDP 901-44621, din 22/02/1996 emis de CJSDPAT DOLJ;		
B1	Intabulare, drept de PROPRIETATE, dobandit prin Reconstituire, cota actuala 1/1, cota initiala 1/1	A1
	1) **MICU OPREA**, LIPSA CNP	
Act Normativ nr. Legea 7, din 13/03/1996 emis de PARLAMENTUL ROMÂNIEI;		
B2	Intabulare, drept de PROPRIETATE, dobandit prin Lege, cota actuala 1/1, cota initiala 1/1	A1.1, A1.2
	1) **MICU OPREA**, LIPSA CNP	

C. Partea III. SARCINI .

Inscrieri privind dezmembramintele dreptului de proprietate, drepturi reale de garanţie şi sarcini	Referinţe
NU SUNT	

Document care conține date cu caracter personal, protejat de prevederile Regulamentului (UE) nr. 679/2016 și Legii 190/2018

Anexa Nr. 1 La Partea I

Teren

Nr cadastral	Suprafaţa (mp)*	Observaţii / Referinţe
	2.218	

* Suprafaţa este determinată in planul de proiecţie Stereo 70.

DETALII LINIARE IMOBIL

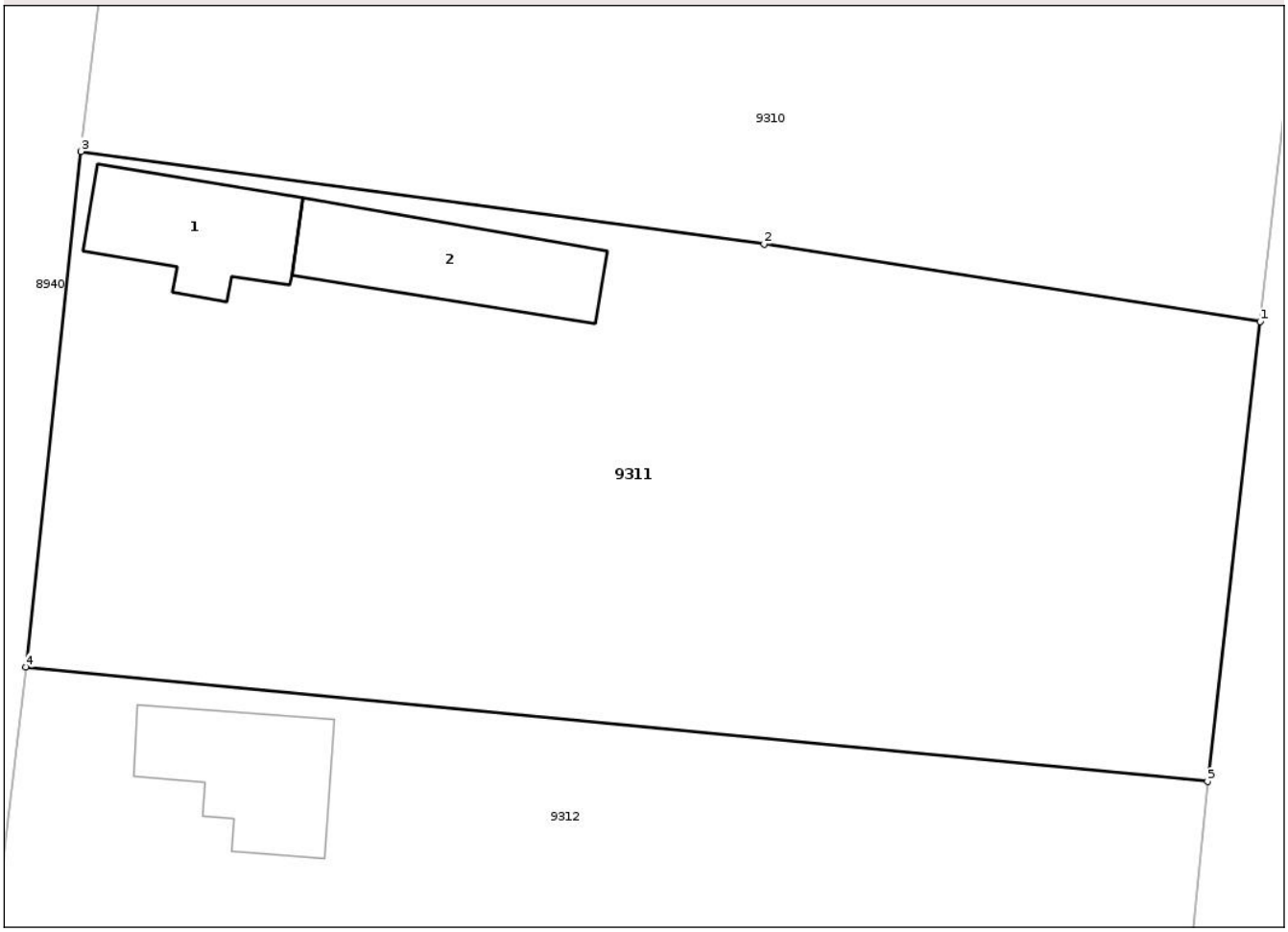

Date referitoare la teren

Crt	Categorie folosință	Intra vilan	Suprafaţa (mp)	Tarla	Parcelă	Nr. topo	Observaţii / Referinţe
1	curti constructii	DA	1.000	28	4	-	
2	arabil	DA	1.218	28	3	-	

Date referitoare la construcţii

Crt	Număr	Destinaţie construcţie	Supraf. (mp)	Situaţie juridică	Observaţii / Referinţe
A1.1		constructii de locuinte	75	Cu acte	Nr. niveluri:1; S. construita la sol:75 mp;
A1.2		constructii anexa	88	Cu acte	Nr. niveluri:1; S. construita la sol:88 mp;

Lungime Segmente
1) Valorile lungimilor segmentelor sunt obţinute din proiecţie în plan.

Punct început	X / Y	Punct sfârşit	X / Y	Lungime segment (** (m)
1	383.097,554 280.599,572	2	383.067,045 280.604,348	30.881
2	383.067,045 280.604,348	3	383.025,032 280.610,024	42.395

Document care conține date cu caracter personal, protejat de prevederile Regulamentului (UE) nr. 679/2016 și Legii 190/2018

Punct început	X / Y	Punct sfârşit	X / Y	Lungime segment (** (m)
3	383.025,032 280.610,024	4	383.021,637 280.578,338	31.867
4	383.021,637 280.578,338	5	383.094,314 280.571,321	73.015
5	383.094,314 280.571,321	1	383.097,554 280.599,572	28.436

** Lungimile segmentelor sunt determinate în planul de proiecţie Stereo 70 şi sunt rotunjite la 1 milimetru.
*** Distanţa dintre puncte este formată din segmente cumulate ce sunt mai mici decât valoarea 1 milimetru.

Document care conține date cu caracter personal, protejat de prevederile Regulamentului (UE) nr. 679/2016 și Legii 190/2018

DATE DESPRE IMOBILUL NR. 9312

Oficiul de Cadastru şi Publicitate Imobiliară DOLJ
Biroul de Cadastru şi Publicitate Imobiliară Craiova

A. Partea I. Descrierea imobilului

TEREN Intravilan

Adresa: Loc. Urzicuta, Str Garii, Nr. 50, Jud. Dolj, T28, P5,6

Nr. Crt	Nr cadastral Nr. topografic	Suprafaţa* (mp)	Observaţii / Referinţe
A1		1.628	Sector cadastral:12 Teren imprejmuit;

Construcţii

Crt	Nr cadastral Nr. topografic	Adresa	Observaţii / Referinţe
A1.1		Loc. Urzicuta, Str Garii, Nr. 50, Jud. Dolj, T28, P5,6	Nr. niveluri:1; S. construita la sol:81 mp;

B. Partea II. Proprietari şi acte

Inscrieri privitoare la dreptul de proprietate şi alte drepturi reale		Referinţe
/		
Act Administrativ nr. TDP 637-59453, din 27/04/1995 emis de CJSDPAT DOLJ;		
B1	Intabulare, drept de PROPRIETATE, dobandit prin Reconstituire, cota actuala 1/1, cota initiala 1/1	A1
	1) **VĂLU ALEXANDRU**, LIPSA CNP	
Act Administrativ nr. Adeverința 2930, din 15/07/2025 emis de PRIMĂRIA COMUNEI URZICUȚA (art.13 alin. 17);		
B2	Se noteaza posesia terenului de sub A1 in favoarea lui RADU ȘTEFAN	A1
Act Normativ nr. Legea 7, din 13/03/1996 emis de PARLAMENTUL ROMÂNIEI;		
B3	Intabulare, drept de PROPRIETATE, dobandit prin Lege, cota actuala 1/1, cota initiala 1/1	A1.1
	1) **RADU ȘTEFAN**	

C. Partea III. SARCINI .

Inscrieri privind dezmembramintele dreptului de proprietate, drepturi reale de garanţie şi sarcini	Referinţe
NU SUNT	

Document care conține date cu caracter personal, protejat de prevederile Regulamentului (UE) nr. 679/2016 și Legii 190/2018

Anexa Nr. 1 La Partea I

Teren

Nr cadastral	Suprafaţa (mp)*	Observaţii / Referinţe
	1.628	

* Suprafaţa este determinată in planul de proiecţie Stereo 70.

DETALII LINIARE IMOBIL

Date referitoare la teren

Crt	Categorie folosință	Intra vilan	Suprafaţa (mp)	Tarla	Parcelă	Nr. topo	Observaţii / Referinţe
1	curti constructii	DA	1.000	28	5	-	
2	arabil	DA	628	28	6	-	

Date referitoare la construcţii

Crt	Număr	Destinaţie construcţie	Supraf. (mp)	Situaţie juridică	Observaţii / Referinţe
A1.1		constructii de locuinte	81	Cu acte	Nr. niveluri:1; S. construita la sol:81 mp;

Lungime Segmente
1) Valorile lungimilor segmentelor sunt obţinute din proiecţie în plan.

Punct început	X / Y	Punct sfârşit	X / Y	Lungime segment (** (m)
1	383.091,912 280.547,33	2	383.094,314 280.571,321	24.111
2	383.094,314 280.571,321	3	383.021,637 280.578,338	73.015
3	383.021,637 280.578,338	4	383.019,26 280.557,919	20.557

Document care conține date cu caracter personal, protejat de prevederile Regulamentului (UE) nr. 679/2016 și Legii 190/2018

Punct început	X / Y	Punct sfârşit	X / Y	Lungime segment (** (m)
4	383.019,26 280.557,919	5	383.056,359 280.552,705	37.464
5	383.056,359 280.552,705	1	383.091,912 280.547,33	35.957

** Lungimile segmentelor sunt determinate în planul de proiecţie Stereo 70 şi sunt rotunjite la 1 milimetru.
*** Distanţa dintre puncte este formată din segmente cumulate ce sunt mai mici decât valoarea 1 milimetru.

Document care conține date cu caracter personal, protejat de prevederile Regulamentului (UE) nr. 679/2016 și Legii 190/2018

DATE DESPRE IMOBILUL NR. 9313

Oficiul de Cadastru şi Publicitate Imobiliară DOLJ
Biroul de Cadastru şi Publicitate Imobiliară Craiova

A. Partea I. Descrierea imobilului

TEREN Intravilan

Adresa: Loc. Urzicuta, Str Garii, Nr. 48, Jud. Dolj, T28, P7,8

Nr. Crt	Nr cadastral Nr. topografic	Suprafaţa* (mp)	Observaţii / Referinţe
A1		1.619	Sector cadastral:12 Teren imprejmuit;

Construcţii

Crt	Nr cadastral Nr. topografic	Adresa	Observaţii / Referinţe
A1.1		Loc. Urzicuta, Str Garii, Nr. 48, Jud. Dolj, T28, P7,8	Nr. niveluri:1; S. construita la sol:88 mp;

B. Partea II. Proprietari şi acte

Inscrieri privitoare la dreptul de proprietate şi alte drepturi reale		Referinţe
/		
Act Administrativ nr. TDP 1198-2203, din 17/03/1997 emis de CJSDPAT DOLJ;		
B1	Intabulare, drept de PROPRIETATE, dobandit prin Reconstituire, cota actuala 1/1, cota initiala 1/1	A1
	1) **CISMARU ELENA**, LIPSA CNP 2) **RASU STEFAN**, LIPSA CNP	
Act Normativ nr. Legea 7, din 13/03/1996 emis de PARLAMENTUL ROMÂNIEI;		
B2	Intabulare, drept de PROPRIETATE, dobandit prin Lege, cota actuala 1/1, cota initiala 1/1	A1.1
	1) **CISMARU ELENA**, LIPSA CNP 2) **RASU STEFAN**, LIPSA CNP	

C. Partea III. SARCINI .

Inscrieri privind dezmembramintele dreptului de proprietate, drepturi reale de garanţie şi sarcini	Referinţe
NU SUNT	

Document care conține date cu caracter personal, protejat de prevederile Regulamentului (UE) nr. 679/2016 și Legii 190/2018

Anexa Nr. 1 La Partea I

Teren

Nr cadastral	Suprafaţa (mp)*	Observaţii / Referinţe
	1.619	

* Suprafaţa este determinată in planul de proiecţie Stereo 70.

DETALII LINIARE IMOBIL

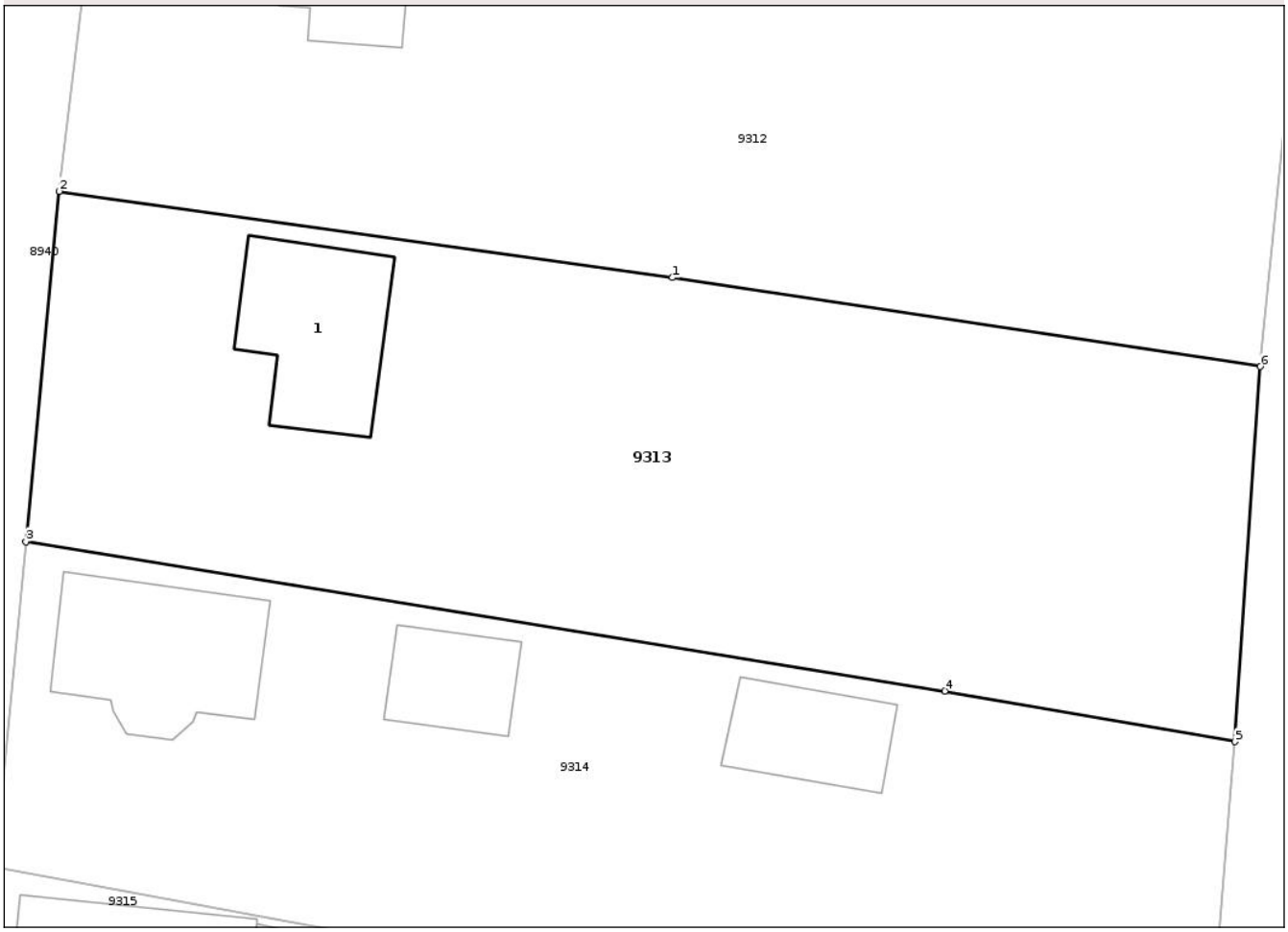

Date referitoare la teren

Crt	Categorie folosință	Intra vilan	Suprafaţa (mp)	Tarla	Parcelă	Nr. topo	Observaţii / Referinţe
1	curti constructii	DA	1.000	28	8	-	
2	arabil	DA	619	28	7	-	

Date referitoare la construcţii

Crt	Număr	Destinaţie construcţie	Supraf. (mp)	Situaţie juridică	Observaţii / Referinţe
A1.1		constructii de locuinte	88	Cu acte	Nr. niveluri:1; S. construita la sol:88 mp;

Lungime Segmente
1) Valorile lungimilor segmentelor sunt obţinute din proiecţie în plan.

Punct început	X / Y	Punct sfârşit	X / Y	Lungime segment (** (m)
1	383.056,359 280.552,705	2	383.019,26 280.557,919	37.464
2	383.019,26 280.557,919	3	383.017,241 280.536,749	21.266
3	383.017,241 280.536,749	4	383.072,826 280.527,725	56.313

Document care conține date cu caracter personal, protejat de prevederile Regulamentului (UE) nr. 679/2016 și Legii 190/2018

Punct început	X / Y	Punct sfârşit	X / Y	Lungime segment (** (m)
4	383.072,826 280.527,725	5	383.090,391 280.524,666	17.829
5	383.090,391 280.524,666	6	383.091,912 280.547,33	22.715
6	383.091,912 280.547,33	1	383.056,359 280.552,705	35.957

** Lungimile segmentelor sunt determinate în planul de proiecţie Stereo 70 şi sunt rotunjite la 1 milimetru.
*** Distanţa dintre puncte este formată din segmente cumulate ce sunt mai mici decât valoarea 1 milimetru.

Document care conține date cu caracter personal, protejat de prevederile Regulamentului (UE) nr. 679/2016 și Legii 190/2018

DATE DESPRE IMOBILUL NR. 9314

Oficiul de Cadastru şi Publicitate Imobiliară DOLJ
Biroul de Cadastru şi Publicitate Imobiliară Craiova

A. Partea I. Descrierea imobilului

TEREN Intravilan

Adresa: Loc. Urzicuta, Str Garii, Nr. 46, Jud. Dolj, T28, P9,10

Nr. Crt	Nr cadastral Nr. topografic	Suprafaţa* (mp)	Observaţii / Referinţe
A1		1.873	Sector cadastral:12 Teren imprejmuit;

Construcţii

Crt	Nr cadastral Nr. topografic	Adresa	Observaţii / Referinţe
A1.1		Loc. Urzicuta, Str Garii, Nr. 46, Jud. Dolj, T28, P9,10	Nr. niveluri:1; S. construita la sol:99 mp;
A1.2		Loc. Urzicuta, Str Garii, Nr. 46, Jud. Dolj, T28, P9,10	Nr. niveluri:1; S. construita la sol:44 mp;
A1.3		Loc. Urzicuta, Str Garii, Nr. 46, Jud. Dolj, T28, P9,10	Nr. niveluri:1; S. construita la sol:53 mp;

B. Partea II. Proprietari şi acte

Inscrieri privitoare la dreptul de proprietate şi alte drepturi reale		Referinţe
/		
Act Notarial nr. CM 81, din 03/07/2012 emis de BIN GIURCAN GABRIELA;		
B1	Intabulare, drept de PROPRIETATE, dobandit prin Succesiune, cota actuala 1/1, cota initiala 1/1	A1
	1) **MARE MIHAELA-ERMINA**	
B2	Intabulare, drept de PROPRIETATE, dobandit prin Succesiune, cota actuala 1/2, cota initiala 1/2	A1.1, A1.2, A1.3
	1) **MARE MIHAELA-ERMINA**	
Act Normativ nr. Legea 7, din 13/03/1996 emis de PARLAMENTUL ROMÂNIEI;		
B3	Intabulare, drept de PROPRIETATE, dobandit prin Lege, cota actuala 1/2, cota initiala 1/2	A1.1, A1.2, A1.3
	1) **IONCEA LIDIA**	

C. Partea III. SARCINI .

Inscrieri privind dezmembramintele dreptului de proprietate, drepturi reale de garanţie şi sarcini	Referinţe
NU SUNT	

Document care conține date cu caracter personal, protejat de prevederile Regulamentului (UE) nr. 679/2016 și Legii 190/2018

Anexa Nr. 1 La Partea I

Teren

Nr cadastral	Suprafaţa (mp)*	Observaţii / Referinţe
	1.873	

* Suprafaţa este determinată in planul de proiecţie Stereo 70.

DETALII LINIARE IMOBIL

Date referitoare la teren

Crt	Categorie folosință	Intra vilan	Suprafaţa (mp)	Tarla	Parcelă	Nr. topo	Observaţii / Referinţe
1	curti constructii	DA	1.000	28	9	-	
2	arabil	DA	873	28	10	-	

Date referitoare la construcţii

Crt	Număr	Destinaţie construcţie	Supraf. (mp)	Situaţie juridică	Observaţii / Referinţe
A1.1		constructii de locuinte	99	Cu acte	Nr. niveluri:1; S. construita la sol:99 mp;
A1.2		constructii anexa	44	Cu acte	Nr. niveluri:1; S. construita la sol:44 mp;
A1.3		constructii anexa	53	Cu acte	Nr. niveluri:1; S. construita la sol:53 mp;

Lungime Segmente

1) Valorile lungimilor segmentelor sunt obţinute din proiecţie în plan.

Punct început	X / Y	Punct sfârşit	X / Y	Lungime segment (** (m)
1	383.017,241 280.536,749	2	383.015,362 280.517,053	19.785

Document care conține date cu caracter personal, protejat de prevederile Regulamentului (UE) nr. 679/2016 și Legii 190/2018

Punct început	X / Y	Punct sfârşit	X / Y	Lungime segment (** (m)
2	383.015,362 280.517,053	3	383.042,536 280.512,02	27.636
3	383.042,536 280.512,02	4	383.069,68 280.507,425	27.53
4	383.069,68 280.507,425	5	383.068,837 280.487,639	19.804
5	383.068,837 280.487,639	6	383.087,095 280.485,232	18.416
6	383.087,095 280.485,232	7	383.090,391 280.524,666	39.572
7	383.090,391 280.524,666	8	383.072,826 280.527,725	17.829
8	383.072,826 280.527,725	1	383.017,241 280.536,749	56.313

** Lungimile segmentelor sunt determinate în planul de proiecţie Stereo 70 şi sunt rotunjite la 1 milimetru.
*** Distanţa dintre puncte este formată din segmente cumulate ce sunt mai mici decât valoarea 1 milimetru.

Document care conține date cu caracter personal, protejat de prevederile Regulamentului (UE) nr. 679/2016 și Legii 190/2018

DATE DESPRE IMOBILUL NR. 9315

Oficiul de Cadastru şi Publicitate Imobiliară DOLJ
Biroul de Cadastru şi Publicitate Imobiliară Craiova

A. Partea I. Descrierea imobilului

TEREN Intravilan

Adresa: Loc. Urzicuta, Str Garii, Nr. 44, Jud. Dolj, T28, P11,12

Nr. Crt	Nr cadastral Nr. topografic	Suprafaţa* (mp)	Observaţii / Referinţe
A1	30036	1.099	Sector cadastral:12 Teren imprejmuit;

Construcţii

Crt	Nr cadastral Nr. topografic	Adresa	Observaţii / Referinţe
A1.1	30036-C1	Loc. Urzicuta, Str Garii, Nr. 44, Jud. Dolj, T28, P11,12	Nr. niveluri:1; S. construita la sol:84 mp; 3 CAMERE 2 HOLURI NU ARE LIFT NU ARE CERTIFICAT ENERGETIC
A1.2	30036-C2	Loc. Urzicuta, Str Garii, Nr. 44, Jud. Dolj, T28, P11,12	Nr. niveluri:1; S. construita la sol:72 mp; 2CAMERE 1 HOL NU ARE LIFT NU ARE CERTIFICAT ENERGETIC
A1.3		Loc. Urzicuta, Str Garii, Nr. 44, Jud. Dolj, T28, P11,12	Nr. niveluri:1; S. construita la sol:50 mp;

B. Partea II. Proprietari şi acte

Inscrieri privitoare la dreptul de proprietate şi alte drepturi reale		Referinţe
121769 / 01/10/2014		
Act Notarial nr. contract de vanzare -cumparare nr 1008, din 19/09/2014 emis de BELU AUREL;		
B6	Intabulare, drept de PROPRIETATE, dobandit prin Conventie, cota actuala 1/1, cota initiala 1/1	A1, A1.1, A1.2
	1) **TUDOSIE MIRELA**	
/		
Act Normativ nr. Legea 7, din 13/03/1996 emis de PARLAMENTUL ROMÂNIEI;		
B7	Intabulare, drept de PROPRIETATE, dobandit prin Lege, cota actuala 1/1, cota initiala 1/1	A1.3
	1) **TUDOSIE MIRELA**	

C. Partea III. SARCINI .

Inscrieri privind dezmembramintele dreptului de proprietate, drepturi reale de garanţie şi sarcini	Referinţe
NU SUNT	

Document care conține date cu caracter personal, protejat de prevederile Regulamentului (UE) nr. 679/2016 și Legii 190/2018

Anexa Nr. 1 La Partea I

Teren

Nr cadastral	Suprafaţa (mp)*	Observaţii / Referinţe
30036	1.099	

* Suprafaţa este determinată in planul de proiecţie Stereo 70.

DETALII LINIARE IMOBIL

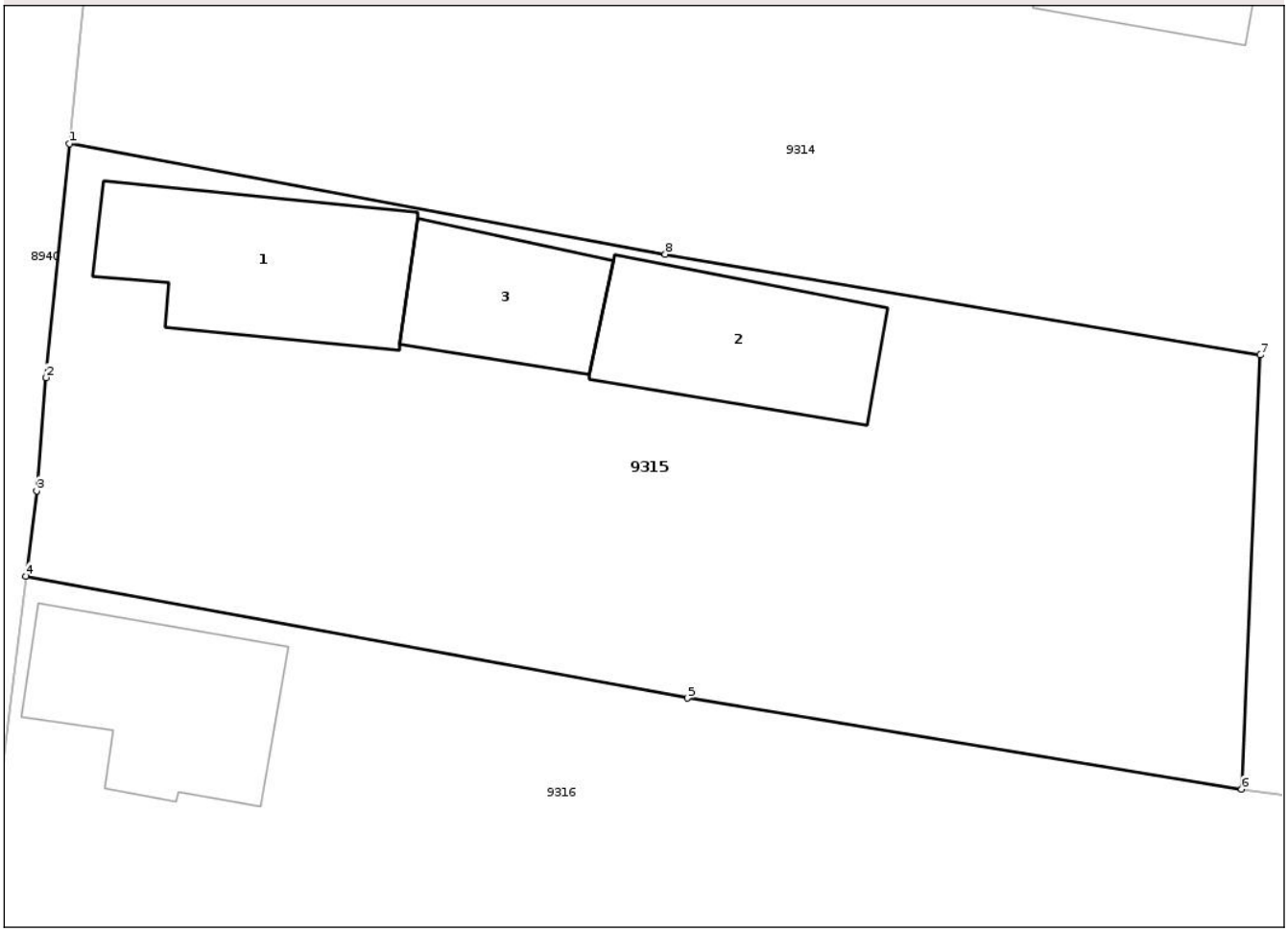

Date referitoare la teren

Crt	Categorie folosință	Intra vilan	Suprafaţa (mp)	Tarla	Parcelă	Nr. topo	Observaţii / Referinţe
1	curti constructii	DA	1.006	28	12	-	
2	arabil	DA	93	28	11	-	

Date referitoare la construcţii

Crt	Număr	Destinaţie construcţie	Supraf. (mp)	Situaţie juridică	Observaţii / Referinţe
A1.1	30036-C1	constructii anexa	Din acte: 1 Masurata: 84	Cu acte	Nr. niveluri:1; S. construita la sol:84 mp; 3 CAMERE 2 HOLURI NU ARE LIFT NU ARE CERTIFICAT ENERGETIC
A1.2	30036-C2	constructii de locuinte	Din acte: 1 Masurata: 72	Cu acte	Nr. niveluri:1; S. construita la sol:72 mp; 2CAMERE 1 HOL NU ARE LIFT NU ARE CERTIFICAT ENERGETIC
A1.3		constructii anexa	50	Cu acte	Nr. niveluri:1; S. construita la sol:50 mp;

Document care conține date cu caracter personal, protejat de prevederile Regulamentului (UE) nr. 679/2016 și Legii 190/2018

Lungime Segmente
1) Valorile lungimilor segmentelor sunt obţinute din proiecţie în plan.

Punct început	X / Y	Punct sfârşit	X / Y	Lungime segment (** (m)
1	383.015,362 280.517,053	2	383.014,283 280.506,397	10.71
2	383.014,283 280.506,397	3	383.013,862 280.501,241	5.173
3	383.013,862 280.501,241	4	383.013,367 280.497,342	3.93
4	383.013,367 280.497,342	5	383.043,543 280.491,79	30.682
5	383.043,543 280.491,79	6	383.068,837 280.487,639	25.632
6	383.068,837 280.487,639	7	383.069,68 280.507,425	19.804
7	383.069,68 280.507,425	8	383.042,536 280.512,02	27.53
8	383.042,536 280.512,02	1	383.015,362 280.517,053	27.636

** Lungimile segmentelor sunt determinate în planul de proiecţie Stereo 70 şi sunt rotunjite la 1 milimetru.
*** Distanţa dintre puncte este formată din segmente cumulate ce sunt mai mici decât valoarea 1 milimetru.

Document care conține date cu caracter personal, protejat de prevederile Regulamentului (UE) nr. 679/2016 și Legii 190/2018

DATE DESPRE IMOBILUL NR. 9316

Oficiul de Cadastru şi Publicitate Imobiliară DOLJ
Biroul de Cadastru şi Publicitate Imobiliară Craiova

A. Partea I. Descrierea imobilului

TEREN Intravilan

Adresa: Loc. Urzicuta, Str Garii, Nr. 42, Jud. Dolj, T28, P13,14

Nr. Crt	Nr cadastral Nr. topografic	Suprafaţa* (mp)	Observaţii / Referinţe
A1		1.308	Sector cadastral:12 Teren imprejmuit;

Construcţii

Crt	Nr cadastral Nr. topografic	Adresa	Observaţii / Referinţe
A1.1		Loc. Urzicuta, Str Garii, Nr. 42, Jud. Dolj, T28, P13,14	Nr. niveluri:1; S. construita la sol:77 mp;

B. Partea II. Proprietari şi acte

Inscrieri privitoare la dreptul de proprietate şi alte drepturi reale		Referinţe
/		
Act Administrativ nr. TDP 1460-19501, din 17/10/1999 emis de CJSDPAT DOLJ;		
B1	Intabulare, drept de PROPRIETATE, dobandit prin Reconstituire, cota actuala 1/1, cota initiala 1/1	A1
	1) **NICOLA MARIN**, LIPSA CNP	
Act Normativ nr. Legea 7, din 13/03/1996 emis de PARLAMENTUL ROMÂNIEI;		
B2	Intabulare, drept de PROPRIETATE, dobandit prin Lege, cota actuala 1/1, cota initiala 1/1	A1.1
	1) **NICOLA MARIN**, LIPSA CNP	

C. Partea III. SARCINI .

Inscrieri privind dezmembramintele dreptului de proprietate, drepturi reale de garanţie şi sarcini	Referinţe
NU SUNT	

Document care conține date cu caracter personal, protejat de prevederile Regulamentului (UE) nr. 679/2016 și Legii 190/2018

Anexa Nr. 1 La Partea I

Teren

Nr cadastral	Suprafaţa (mp)*	Observaţii / Referinţe
	1.308	

* Suprafaţa este determinată in planul de proiecţie Stereo 70.

DETALII LINIARE IMOBIL

Date referitoare la teren

Crt	Categorie folosință	Intra vilan	Suprafaţa (mp)	Tarla	Parcelă	Nr. topo	Observaţii / Referinţe
1	curti constructii	DA	1.000	28	13	-	
2	arabil	DA	308	28	14	-	

Date referitoare la construcţii

Crt	Număr	Destinaţie construcţie	Supraf. (mp)	Situaţie juridică	Observaţii / Referinţe
A1.1		constructii de locuinte	77	Cu acte	Nr. niveluri:1; S. construita la sol:77 mp;

Lungime Segmente
1) Valorile lungimilor segmentelor sunt obţinute din proiecţie în plan.

Punct început	X / Y	Punct sfârşit	X / Y	Lungime segment (** (m)
1	383.084,823 280.468,932	2	383.087,095 280.485,232	16.458
2	383.087,095 280.485,232	3	383.068,837 280.487,639	18.416
3	383.068,837 280.487,639	4	383.043,543 280.491,79	25.632

Document care conține date cu caracter personal, protejat de prevederile Regulamentului (UE) nr. 679/2016 și Legii 190/2018

Punct început	X / Y	Punct sfârşit	X / Y	Lungime segment (** (m)
4	383.043,543 280.491,79	5	383.013,367 280.497,342	30.682
5	383.013,367 280.497,342	6	383.010,923 280.477,701	19.792
6	383.010,923 280.477,701	7	383.048,789 280.472,653	38.201
7	383.048,789 280.472,653	8	383.051,465 280.472,387	2.689
8	383.051,465 280.472,387	9	383.051,778 280.474,363	2.001
9	383.051,778 280.474,363	10	383.059,45 280.473,147	7.768
10	383.059,45 280.473,147	1	383.084,823 280.468,932	25.721

** Lungimile segmentelor sunt determinate în planul de proiecţie Stereo 70 şi sunt rotunjite la 1 milimetru.
*** Distanţa dintre puncte este formată din segmente cumulate ce sunt mai mici decât valoarea 1 milimetru.

Document care conține date cu caracter personal, protejat de prevederile Regulamentului (UE) nr. 679/2016 și Legii 190/2018

DATE DESPRE IMOBILUL NR. 9317

Oficiul de Cadastru şi Publicitate Imobiliară DOLJ
Biroul de Cadastru şi Publicitate Imobiliară Craiova

A. Partea I. Descrierea imobilului

Nr. CF vechi:18
Nr. cadastral vechi:28

TEREN Intravilan

Adresa: Loc. Urzicuta, Str Garii, Nr. 40, Jud. Dolj, T28, P15,16

Nr. Crt	Nr cadastral Nr. topografic	Suprafaţa* (mp)	Observaţii / Referinţe
A1	34823	1.425	Sector cadastral:12 Teren imprejmuit;

Construcţii

Crt	Nr cadastral Nr. topografic	Adresa	Observaţii / Referinţe
A1.1	34823-C1	Loc. Urzicuta, Str Garii, Nr. 40, Jud. Dolj, T28, P15,16	Nr. niveluri:2; S. construita la sol:74 mp; LOCUINTA - parter+pivnita, anul construirii 1959
A1.2	34823-C2	Loc. Urzicuta, Str Garii, Nr. 40, Jud. Dolj, T28, P15,16	Nr. niveluri:1; S. construita la sol:31 mp; ANEXA - parter, anul construirii 1961, sup. constr. desfas.= 31,2mp.
A1.3	34823-C3	Loc. Urzicuta, Str Garii, Nr. 40, Jud. Dolj, T28, P15,16	Nr. niveluri:1; S. construita la sol:36 mp; ANEXA - parter, anul construirii 2015, sup. constr. desfas.= 36mp
A1.4	34823-C4	Loc. Urzicuta, Str Garii, Nr. 40, Jud. Dolj, T28, P15,16	Nr. niveluri:1; S. construita la sol:28 mp; ANEXA - parter, anul construirii 2005, sup. constr. desfas.= 28mp
A1.5	34823-C5	Loc. Urzicuta, Str Garii, Nr. 40, Jud. Dolj, T28, P15,16	Nr. niveluri:1; S. construita la sol:15 mp; ANEXA - parter, anul construirii 2005, sup. constr. desfas.= 15mp

B. Partea II. Proprietari şi acte

Inscrieri privitoare la dreptul de proprietate şi alte drepturi reale		Referinţe
179008 / 29/07/2024		
Hotarare Judecatoreasca nr. SC NR.1401, din 30/04/2013 emis de JUDECATORIA Bailesti, dosar nr 3192/183/2012;		
B11	Intabulare, drept de PROPRIETATE, dobandit prin Hotarare Judecatoreasca, cota actuala 1/1, cota initiala 1/1	A1, A1.1, A1.2
	1) **MĂCEŞANU ŞTEFANA**	
/		
Act Normativ nr. Legea 7, din 13/03/1996 emis de PARLAMENTUL ROMÂNIEI;		
B12	Intabulare, drept de PROPRIETATE, dobandit prin Lege, cota actuala 1/1, cota initiala 1/1	A1.3, A1.4, A1.5
	1) **MĂCEŞANU ŞTEFANA**	

C. Partea III. SARCINI .

Inscrieri privind dezmembramintele dreptului de proprietate, drepturi reale de garanţie şi sarcini	Referinţe
NU SUNT	

Document care conține date cu caracter personal, protejat de prevederile Regulamentului (UE) nr. 679/2016 și Legii 190/2018

Anexa Nr. 1 La Partea I

Teren

Nr cadastral	Suprafaţa (mp)*	Observaţii / Referinţe
34823	1.425	

* Suprafaţa este determinată in planul de proiecţie Stereo 70.

DETALII LINIARE IMOBIL

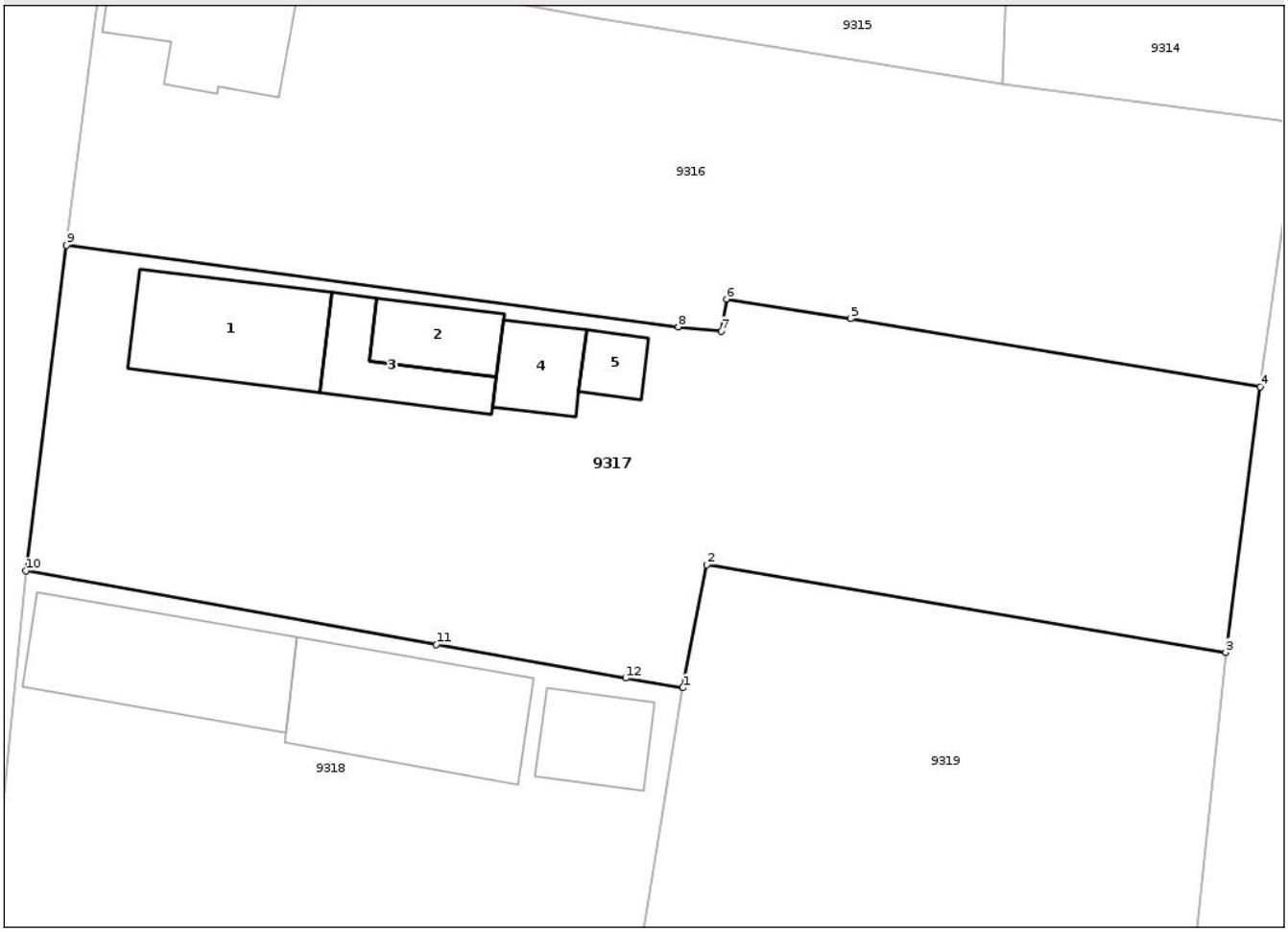

Date referitoare la teren

Crt	Categorie folosință	Intra vilan	Suprafaţa (mp)	Tarla	Parcelă	Nr. topo	Observaţii / Referinţe
1	curti constructii	DA	880	28	16	-	
2	arabil	DA	545	28	15	-	

Date referitoare la construcţii

Crt	Număr	Destinaţie construcţie	Supraf. (mp)	Situaţie juridică	Observaţii / Referinţe
A1.1	34823-C1	constructii de locuinte	74	Cu acte	Nr. niveluri:2; S. construita la sol:74 mp; LOCUINTA - parter+pivnita, anul construirii 1959
A1.2	34823-C2	constructii anexa	31	Cu acte	Nr. niveluri:1; S. construita la sol:31 mp; ANEXA - parter, anul construirii 1961, sup. constr. desfas.= 31,2mp.
A1.3	34823-C3	constructii anexa	36	Cu acte	Nr. niveluri:1; S. construita la sol:36 mp; ANEXA - parter, anul construirii 2015, sup. constr. desfas.= 36mp
A1.4	34823-C4	constructii anexa	28	Cu acte	Nr. niveluri:1; S. construita la sol:28 mp; ANEXA - parter, anul construirii 2005, sup. constr. desfas.= 28mp
A1.5	34823-C5	constructii anexa	15	Cu acte	Nr. niveluri:1; S. construita la sol:15 mp; ANEXA - parter, anul construirii 2005, sup. constr. desfas.= 15mp

Document care conține date cu caracter personal, protejat de prevederile Regulamentului (UE) nr. 679/2016 și Legii 190/2018

Lungime Segmente
1) Valorile lungimilor segmentelor sunt obţinute din proiecţie în plan.

Punct început	X / Y	Punct sfârşit	X / Y	Lungime segment (** (m)
1	383.049,079 280.450,326	2	383.050,572 280.457,928	7.747
2	383.050,572 280.457,928	3	383.082,689 280.452,52	32.569
3	383.082,689 280.452,52	4	383.084,823 280.468,932	16.55
4	383.084,823 280.468,932	5	383.059,45 280.473,147	25.721
5	383.059,45 280.473,147	6	383.051,778 280.474,363	7.768
6	383.051,778 280.474,363	7	383.051,465 280.472,387	2.001
7	383.051,465 280.472,387	8	383.048,789 280.472,653	2.689
8	383.048,789 280.472,653	9	383.010,923 280.477,701	38.201
9	383.010,923 280.477,701	10	383.008,402 280.457,553	20.305
10	383.008,402 280.457,553	11	383.033,807 280.453,009	25.808
11	383.033,807 280.453,009	12	383.045,529 280.450,923	11.906
12	383.045,529 280.450,923	1	383.049,079 280.450,326	3.6

** Lungimile segmentelor sunt determinate în planul de proiecţie Stereo 70 şi sunt rotunjite la 1 milimetru.
*** Distanţa dintre puncte este formată din segmente cumulate ce sunt mai mici decât valoarea 1 milimetru.

Document care conține date cu caracter personal, protejat de prevederile Regulamentului (UE) nr. 679/2016 și Legii 190/2018

DATE DESPRE IMOBILUL NR. 9318

Oficiul de Cadastru şi Publicitate Imobiliară DOLJ
Biroul de Cadastru şi Publicitate Imobiliară Craiova

A. Partea I. Descrierea imobilului

TEREN Intravilan

Adresa: Loc. Urzicuta, Str Garii, Nr. 38, Jud. Dolj, T28, P17,18

Nr. Crt	Nr cadastral Nr. topografic	Suprafaţa* (mp)	Observaţii / Referinţe
A1	31103	1.774	Sector cadastral:12 Teren imprejmuit; Teren intravilan imprejmuit cu gard de metal,lemn si sarma.

Construcţii

Crt	Nr cadastral Nr. topografic	Adresa	Observaţii / Referinţe
A1.1	31103-C1	Loc. Urzicuta, Str Garii, Nr. 38, Jud. Dolj, T28, P17,18	Nr. niveluri:1; S. construita la sol:98 mp; S. construita desfasurata:98 mp; Constructie de locuit, construita din caramida, acoperita cu tigla, edificata in anul 1938. S. desfasurata=122mp.
A1.2	31103-C2	Loc. Urzicuta, Str Garii, Nr. 38, Jud. Dolj, T28, P17,18	Nr. niveluri:1; S. construita la sol:98 mp; S. construita desfasurata:98 mp; Constructie anexa - construita din caramida, acoperita cu tigla, edificata in anul 1940. S. desfasurata=98mp.
A1.3	31103-C3	Loc. Urzicuta, Str Garii, Nr. 38, Jud. Dolj, T28, P17,18	Nr. niveluri:1; S. construita la sol:37 mp; S. construita desfasurata:37 mp; Constructie anexa - patul+magazie, construite din lemn, acoperite cu tigla, edificate in anul 1970. S. desfasurata=37mp.

B. Partea II. Proprietari şi acte

Inscrieri privitoare la dreptul de proprietate şi alte drepturi reale		Referinţe
117487 / 18/06/2018		
Act Administrativ nr. TDP nr 684-59453, din 12/05/1995 emis de Comisia Judeteana Dolj (act notarial nr CM nr 46 din 06.07.2016, emis de BIN Giurcan Titu;act notarial nr CM nr 86 din 20.07.2012, emis de BNP Giurcan Gabriela;act notarial nr act de partaj voluntar aut nr 426 din 07.07.2006, emis de BNP Gabriela Giurcan;act administrativ nr Certificat de atestare fiscala nr 739 din 13.06.2018, emis de Primaria Urzicuta);		
B1	Intabulare, drept de PROPRIETATE, dobandit prin Succesiune, cota actuala 1/2, cota initiala 1/2	A1, A1.1, A1.2, A1.3
	1) **STOENESCU AUREL-GABRIEL**	
	OBSERVATII: Selescu Elena si Stoenescu Constantin	
B2	Intabulare, drept de PROPRIETATE, dobandit prin Succesiune, cota actuala 1/2, cota initiala 1/2	A1, A1.1, A1.2, A1.3
	1) **BĂRBULESCU ILEANA-AURORA**	

C. Partea III. SARCINI .

Inscrieri privind dezmembramintele dreptului de proprietate, drepturi reale de garanţie şi sarcini	Referinţe
NU SUNT	

Document care conține date cu caracter personal, protejat de prevederile Regulamentului (UE) nr. 679/2016 și Legii 190/2018

Anexa Nr. 1 La Partea I

Teren

Nr cadastral	Suprafaţa (mp)*	Observaţii / Referinţe
31103	1.774	Teren intravilan imprejmuit cu gard de metal,lemn si sarma.

* Suprafaţa este determinată in planul de proiecţie Stereo 70.

DETALII LINIARE IMOBIL

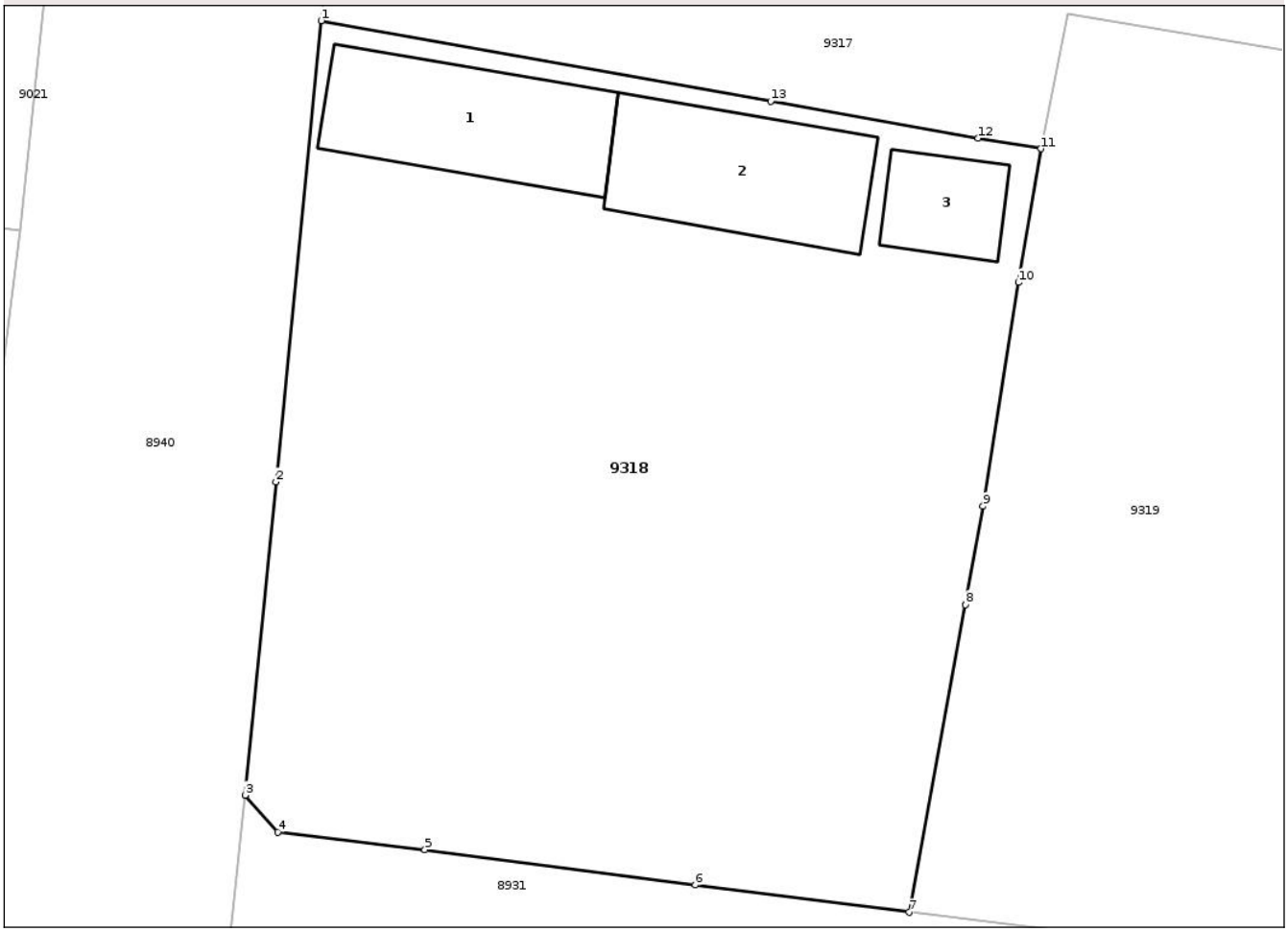

Date referitoare la teren

Crt	Categorie folosință	Intra vilan	Suprafaţa (mp)	Tarla	Parcelă	Nr. topo	Observaţii / Referinţe
1	curti constructii	DA	1.055	28	17	-	Teren intravilan imprejmuit cu gard de metal,lemn si sarma.
2	vie	DA	719	28	18	-	Teren intravilan imprejmuit cu gard de metal,lemn si sarma.

Date referitoare la construcţii

Crt	Număr	Destinaţie construcţie	Supraf. (mp)	Situaţie juridică	Observaţii / Referinţe
A1.1	31103-C1	constructii de locuinte	98	Cu acte	Nr. niveluri:1; S. construita la sol:98 mp; S. construita desfasurata:98 mp; Constructie de locuit, construita din caramida, acoperita cu tigla, edificata in anul 1938. S. desfasurata=122mp.
A1.2	31103-C2	constructii anexa	98	Cu acte	Nr. niveluri:1; S. construita la sol:98 mp; S. construita desfasurata:98 mp; Constructie anexa - construita din caramida, acoperita cu tigla, edificata in anul 1940. S. desfasurata=98mp.
A1.3	31103-C3	constructii anexa	37	Cu acte	Nr. niveluri:1; S. construita la sol:37 mp; S. construita desfasurata:37 mp; Constructie anexa - patul+magazie, construite din lemn, acoperite cu tigla, edificate in anul 1970. S. desfasurata=37mp.

Document care conține date cu caracter personal, protejat de prevederile Regulamentului (UE) nr. 679/2016 și Legii 190/2018

Lungime Segmente
1) Valorile lungimilor segmentelor sunt obţinute din proiecţie în plan.

Punct început	X / Y	Punct sfârşit	X / Y	Lungime segment (** (m)
1	383.008,402 280.457,553	2	383.005,847 280.431,516	26.162
2	383.005,847 280.431,516	3	383.004,111 280.413,829	17.772
3	383.004,111 280.413,829	4	383.005,954 280.411,744	2.783
4	383.005,954 280.411,744	5	383.014,264 280.410,751	8.369
5	383.014,264 280.410,751	6	383.029,532 280.408,755	15.398
6	383.029,532 280.408,755	7	383.041,639 280.407,221	12.204
7	383.041,639 280.407,221	8	383.044,816 280.424,581	17.648
8	383.044,816 280.424,581	9	383.045,819 280.430,135	5.644
9	383.045,819 280.430,135	10	383.047,815 280.442,773	12.795
10	383.047,815 280.442,773	11	383.049,079 280.450,326	7.658
11	383.049,079 280.450,326	12	383.045,529 280.450,923	3.6
12	383.045,529 280.450,923	13	383.033,807 280.453,009	11.906
13	383.033,807 280.453,009	1	383.008,402 280.457,553	25.808

** Lungimile segmentelor sunt determinate în planul de proiecţie Stereo 70 şi sunt rotunjite la 1 milimetru.
*** Distanţa dintre puncte este formată din segmente cumulate ce sunt mai mici decât valoarea 1 milimetru.

Document care conține date cu caracter personal, protejat de prevederile Regulamentului (UE) nr. 679/2016 și Legii 190/2018

DATE DESPRE IMOBILUL NR. 9319

Oficiul de Cadastru şi Publicitate Imobiliară DOLJ
Biroul de Cadastru şi Publicitate Imobiliară Craiova

A. Partea I. Descrierea imobilului

TEREN Intravilan

Adresa: Loc. Urzicuta, Str General Alexandru Averescu, Nr. 7, Jud. Dolj, T28, P19,20

Nr. Crt	Nr cadastral Nr. topografic	Suprafaţa* (mp)	Observaţii / Referinţe
A1		1.738	Sector cadastral:12 Teren imprejmuit;

Construcţii

Crt	Nr cadastral Nr. topografic	Adresa	Observaţii / Referinţe
A1.1		Loc. Urzicuta, Str General Alexandru Averescu, Nr. 7, Jud. Dolj, T28, P19,20	Nr. niveluri:1; S. construita la sol:83 mp;

B. Partea II. Proprietari şi acte

Inscrieri privitoare la dreptul de proprietate şi alte drepturi reale		Referinţe
/		
Act Administrativ nr. TDP 1209-1378, din 06/07/1997 emis de CJSDPAT DOLJ;		
B1	Intabulare, drept de PROPRIETATE, dobandit prin Reconstituire, cota actuala 1/1, cota initiala 1/1	A1
	1) **GATEA ŞTEFAN**, LIPSA CNP	
Act Normativ nr. Legea 7, din 13/03/1996 emis de PARLAMENTUL ROMÂNIEI;		
B2	Intabulare, drept de PROPRIETATE, dobandit prin Lege, cota actuala 1/1, cota initiala 1/1	A1.1
	1) **GATEA ŞTEFAN**, LIPSA CNP	

C. Partea III. SARCINI .

Inscrieri privind dezmembramintele dreptului de proprietate, drepturi reale de garanţie şi sarcini	Referinţe
NU SUNT	

Document care conține date cu caracter personal, protejat de prevederile Regulamentului (UE) nr. 679/2016 și Legii 190/2018

Anexa Nr. 1 La Partea I

Teren

Nr cadastral	Suprafaţa (mp)*	Observaţii / Referinţe
	1.738	

* Suprafaţa este determinată in planul de proiecţie Stereo 70.

DETALII LINIARE IMOBIL

Date referitoare la teren

Crt	Categorie folosință	Intra vilan	Suprafaţa (mp)	Tarla	Parcelă	Nr. topo	Observaţii / Referinţe
1	curti constructii	DA	1.000	28	19	-	
2	arabil	DA	738	28	20	-	

Date referitoare la construcţii

Crt	Număr	Destinaţie construcţie	Supraf. (mp)	Situaţie juridică	Observaţii / Referinţe
A1.1		constructii de locuinte	83	Cu acte	Nr. niveluri:1; S. construita la sol:83 mp;

Lungime Segmente
1) Valorile lungimilor segmentelor sunt obţinute din proiecţie în plan.

Punct început	X / Y	Punct sfârşit	X / Y	Lungime segment (** (m)
1	383.050,572 280.457,928	2	383.049,079 280.450,326	7.747
2	383.049,079 280.450,326	3	383.047,815 280.442,773	7.658
3	383.047,815 280.442,773	4	383.045,819 280.430,135	12.795

Document care conține date cu caracter personal, protejat de prevederile Regulamentului (UE) nr. 679/2016 și Legii 190/2018

Punct început	X / Y	Punct sfârşit	X / Y	Lungime segment (** (m)
4	383.045,819 280.430,135	5	383.044,816 280.424,581	5.644
5	383.044,816 280.424,581	6	383.041,639 280.407,221	17.648
6	383.041,639 280.407,221	7	383.060,499 280.404,936	18.998
7	383.060,499 280.404,936	8	383.077,082 280.402,866	16.712
8	383.077,082 280.402,866	9	383.079,246 280.418,868	16.148
9	383.079,246 280.418,868	10	383.082,689 280.452,52	33.828
10	383.082,689 280.452,52	1	383.050,572 280.457,928	32.569

** Lungimile segmentelor sunt determinate în planul de proiecţie Stereo 70 şi sunt rotunjite la 1 milimetru.
*** Distanţa dintre puncte este formată din segmente cumulate ce sunt mai mici decât valoarea 1 milimetru.

Document care conține date cu caracter personal, protejat de prevederile Regulamentului (UE) nr. 679/2016 și Legii 190/2018

DATE DESPRE IMOBILUL NR. 9524

Oficiul de Cadastru şi Publicitate Imobiliară DOLJ
Biroul de Cadastru şi Publicitate Imobiliară Craiova

A. Partea I. Descrierea imobilului

TEREN Intravilan

Adresa: Loc. Urzicuta, Str Garii, Nr. 74, Jud. Dolj, T24, P1,2

Nr. Crt	Nr cadastral Nr. topografic	Suprafaţa* (mp)	Observaţii / Referinţe
A1		1.595	Sector cadastral:12 Teren imprejmuit;

Construcţii

Crt	Nr cadastral Nr. topografic	Adresa	Observaţii / Referinţe
A1.1		Loc. Urzicuta, Str Garii, Nr. 74, Jud. Dolj, T24, P1,2	Nr. niveluri:1; S. construita la sol:73 mp;
A1.2		Loc. Urzicuta, Str Garii, Nr. 74, Jud. Dolj, T24, P1,2	Nr. niveluri:1; S. construita la sol:38 mp;

B. Partea II. Proprietari şi acte

Inscrieri privitoare la dreptul de proprietate şi alte drepturi reale		Referinţe
/		
Act Administrativ nr. TDP 1195/2203, din 17/03/1997 emis de CJSDPAT DOLJ;		
B1	Intabulare, drept de PROPRIETATE, dobandit prin Reconstituire, cota actuala 1/1, cota initiala 1/1	A1
	1) **TRIFU FLOREA**, LIPSA CNP 2) **TRIFU CORNITA**, LIPSA CNP	
Act Normativ nr. Legea 7, din 13/03/1996 emis de PARLAMENTUL ROMÂNIEI;		
B2	Intabulare, drept de PROPRIETATE, dobandit prin Lege, cota actuala 1/1, cota initiala 1/1	A1.1, A1.2
	1) **TRIFU FLOREA**, LIPSA CNP 2) **TRIFU CORNITA**, LIPSA CNP	

C. Partea III. SARCINI .

Inscrieri privind dezmembramintele dreptului de proprietate, drepturi reale de garanţie şi sarcini	Referinţe
NU SUNT	

Document care conține date cu caracter personal, protejat de prevederile Regulamentului (UE) nr. 679/2016 și Legii 190/2018

Anexa Nr. 1 La Partea I

Teren

Nr cadastral	Suprafaţa (mp)*	Observaţii / Referinţe
	1.595	

* Suprafaţa este determinată in planul de proiecţie Stereo 70.

DETALII LINIARE IMOBIL

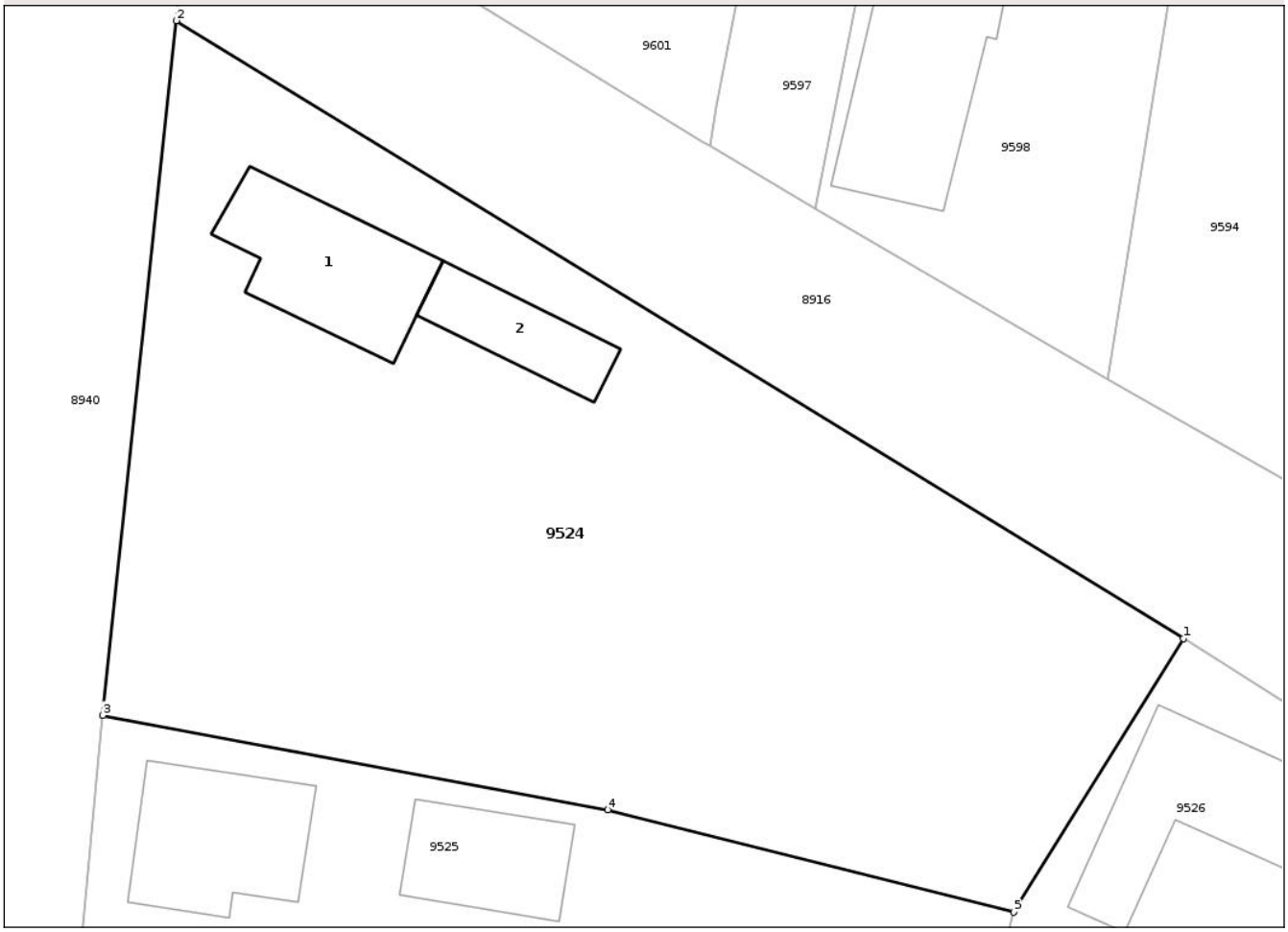

Date referitoare la teren

Crt	Categorie folosință	Intra vilan	Suprafaţa (mp)	Tarla	Parcelă	Nr. topo	Observaţii / Referinţe
1	curti constructii	DA	1.000	24	1	-	
2	arabil	DA	595	24	2	-	

Date referitoare la construcţii

Crt	Număr	Destinaţie construcţie	Supraf. (mp)	Situaţie juridică	Observaţii / Referinţe
A1.1		constructii de locuinte	73	Cu acte	Nr. niveluri:1; S. construita la sol:73 mp;
A1.2		constructii anexa	38	Cu acte	Nr. niveluri:1; S. construita la sol:38 mp;

Lungime Segmente
1) Valorile lungimilor segmentelor sunt obţinute din proiecţie în plan.

Punct început	X / Y	Punct sfârşit	X / Y	Lungime segment (** (m)
1	383.111,475 280.865,953	2	383.054,988 280.900,576	66.254
2	383.054,988 280.900,576	3	383.050,856 280.861,641	39.154

Document care conține date cu caracter personal, protejat de prevederile Regulamentului (UE) nr. 679/2016 și Legii 190/2018

Punct început	X / Y	Punct sfârşit	X / Y	Lungime segment (** (m)
3	383.050,856 280.861,641	4	383.079,17 280.856,355	28.803
4	383.079,17 280.856,355	5	383.101,975 280.850,61	23.518
5	383.101,975 280.850,61	1	383.111,475 280.865,953	18.046

** Lungimile segmentelor sunt determinate în planul de proiecţie Stereo 70 şi sunt rotunjite la 1 milimetru.
*** Distanţa dintre puncte este formată din segmente cumulate ce sunt mai mici decât valoarea 1 milimetru.

Document care conține date cu caracter personal, protejat de prevederile Regulamentului (UE) nr. 679/2016 și Legii 190/2018

DATE DESPRE IMOBILUL NR. 9525

Oficiul de Cadastru şi Publicitate Imobiliară DOLJ
Biroul de Cadastru şi Publicitate Imobiliară Craiova

A. Partea I. Descrierea imobilului

TEREN Intravilan

Adresa: Loc. Urzicuta, Str Garii, Nr. 72, Jud. Dolj, T24, P4,5

Nr. Crt	Nr cadastral Nr. topografic	Suprafaţa* (mp)	Observaţii / Referinţe
A1		1.228	Sector cadastral:12 Teren imprejmuit;

Construcţii

Crt	Nr cadastral Nr. topografic	Adresa	Observaţii / Referinţe
A1.1		Loc. Urzicuta, Str Garii, Nr. 72, Jud. Dolj, T24, P4,5	Nr. niveluri:1; S. construita la sol:72 mp;
A1.2		Loc. Urzicuta, Str Garii, Nr. 72, Jud. Dolj, T24, P4,5	Nr. niveluri:1; S. construita la sol:49 mp;

B. Partea II. Proprietari şi acte

Inscrieri privitoare la dreptul de proprietate şi alte drepturi reale		Referinţe
/		
Act Administrativ nr. TDP 1186/2203, din 17/03/1997 emis de CJSDPAT DOLJ;		
B1	Intabulare, drept de PROPRIETATE, dobandit prin Reconstituire, cota actuala 1/1, cota initiala 1/1	A1
	1) **TRIFU NICOLAE**, LIPSA CNP	
Act Normativ nr. Legea 7, din 13/03/1996 emis de PARLAMENTUL ROMÂNIEI;		
B2	Intabulare, drept de PROPRIETATE, dobandit prin Lege, cota actuala 1/1, cota initiala 1/1	A1.1, A1.2
	1) **TRIFU NICOLAE**, LIPSA CNP	

C. Partea III. SARCINI .

Inscrieri privind dezmembramintele dreptului de proprietate, drepturi reale de garanţie şi sarcini	Referinţe
NU SUNT	

Document care conține date cu caracter personal, protejat de prevederile Regulamentului (UE) nr. 679/2016 și Legii 190/2018

Anexa Nr. 1 La Partea I

Teren

Nr cadastral	Suprafaţa (mp)*	Observaţii / Referinţe
	1.228	

* Suprafaţa este determinată in planul de proiecţie Stereo 70.

DETALII LINIARE IMOBIL

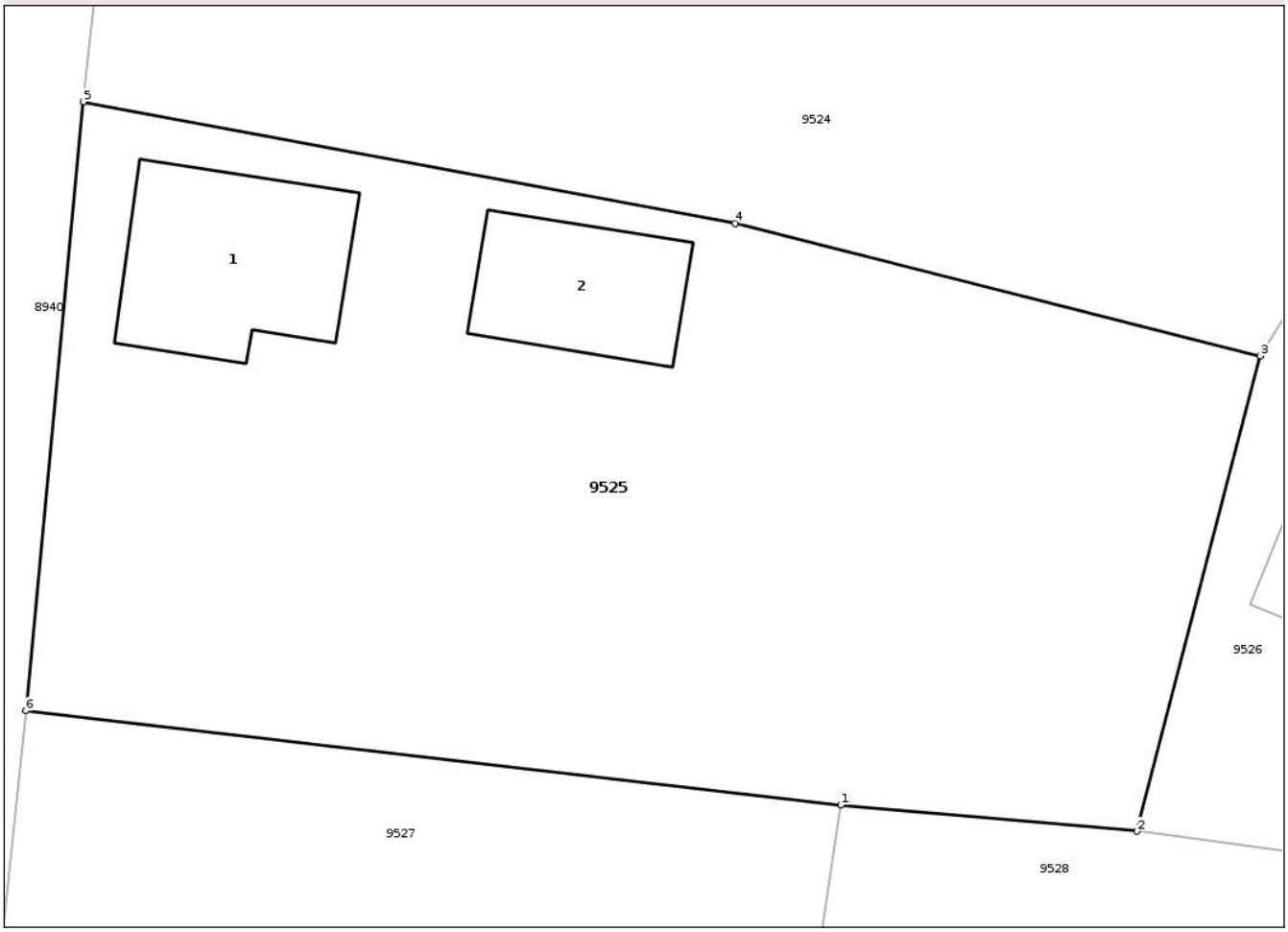

Date referitoare la teren

Crt	Categorie folosință	Intra vilan	Suprafaţa (mp)	Tarla	Parcelă	Nr. topo	Observaţii / Referinţe
1	curti constructii	DA	1.000	24	5	-	
2	arabil	DA	228	24	4	-	

Date referitoare la construcţii

Crt	Număr	Destinaţie construcţie	Supraf. (mp)	Situaţie juridică	Observaţii / Referinţe
A1.1		constructii de locuinte	72	Cu acte	Nr. niveluri:1; S. construita la sol:72 mp;
A1.2		constructii anexa	49	Cu acte	Nr. niveluri:1; S. construita la sol:49 mp;

Lungime Segmente
1) Valorile lungimilor segmentelor sunt obţinute din proiecţie în plan.

Punct început	X / Y	Punct sfârşit	X / Y	Lungime segment (** (m)
1	383.083,752 280.831,119	2	383.096,62 280.829,98	12.918
2	383.096,62 280.829,98	3	383.101,975 280.850,61	21.314

Document care conține date cu caracter personal, protejat de prevederile Regulamentului (UE) nr. 679/2016 și Legii 190/2018

Punct început	X / Y	Punct sfârşit	X / Y	Lungime segment (** (m)
3	383.101,975 280.850,61	4	383.079,17 280.856,355	23.518
4	383.079,17 280.856,355	5	383.050,856 280.861,641	28.803
5	383.050,856 280.861,641	6	383.048,358 280.835,208	26.551
6	383.048,358 280.835,208	1	383.083,752 280.831,119	35.629

** Lungimile segmentelor sunt determinate în planul de proiecţie Stereo 70 şi sunt rotunjite la 1 milimetru.
*** Distanţa dintre puncte este formată din segmente cumulate ce sunt mai mici decât valoarea 1 milimetru.

Document care conține date cu caracter personal, protejat de prevederile Regulamentului (UE) nr. 679/2016 și Legii 190/2018

DATE DESPRE IMOBILUL NR. 9526

Oficiul de Cadastru şi Publicitate Imobiliară DOLJ
Biroul de Cadastru şi Publicitate Imobiliară Craiova

A. Partea I. Descrierea imobilului

TEREN Intravilan

Adresa: Loc. Urzicuta, Str General Alexandru Averescu, Nr. 19, Jud. Dolj, T24, P3

Nr. Crt	Nr cadastral Nr. topografic	Suprafaţa* (mp)	Observaţii / Referinţe
A1		741	Sector cadastral:12 Teren imprejmuit;

Construcţii

Crt	Nr cadastral Nr. topografic	Adresa	Observaţii / Referinţe
A1.1		Loc. Urzicuta, Str General Alexandru Averescu, Nr. 19, Jud. Dolj, T24, P3	Nr. niveluri:1; S. construita la sol:92 mp;
A1.2		Loc. Urzicuta, Str General Alexandru Averescu, Nr. 19, Jud. Dolj, T24, P3	Nr. niveluri:1; S. construita la sol:20 mp;

B. Partea II. Proprietari şi acte

Inscrieri privitoare la dreptul de proprietate şi alte drepturi reale		Referinţe
/		
Act Administrativ nr. TDP 1311-19530, din 20/11/1997 emis de CJSDPAT DOLJ;		
B1	Intabulare, drept de PROPRIETATE, dobandit prin Constituire, cota actuala 1/1, cota initiala 1/1	A1
	1) **NEDELCU ION**, LIPSA CNP	
Act Normativ nr. Legea 7, din 13/03/1996 emis de PARLAMENTUL ROMÂNIEI;		
B2	Intabulare, drept de PROPRIETATE, dobandit prin Lege, cota actuala 1/1, cota initiala 1/1	A1.1, A1.2
	1) **NEDELCU ION**, LIPSA CNP	

C. Partea III. SARCINI .

Inscrieri privind dezmembramintele dreptului de proprietate, drepturi reale de garanţie şi sarcini	Referinţe
NU SUNT	

Document care conține date cu caracter personal, protejat de prevederile Regulamentului (UE) nr. 679/2016 și Legii 190/2018

Anexa Nr. 1 La Partea I

Teren

Nr cadastral	Suprafaţa (mp)*	Observaţii / Referinţe
	741	

* Suprafaţa este determinată in planul de proiecţie Stereo 70.

DETALII LINIARE IMOBIL

Date referitoare la teren

Crt	Categorie folosință	Intra vilan	Suprafaţa (mp)	Tarla	Parcelă	Nr. topo	Observaţii / Referinţe
1	curti constructii	DA	741	24	3	-	

Date referitoare la construcţii

Crt	Număr	Destinaţie construcţie	Supraf. (mp)	Situaţie juridică	Observaţii / Referinţe
A1.1		constructii de locuinte	92	Cu acte	Nr. niveluri:1; S. construita la sol:92 mp;
A1.2		constructii anexa	20	Cu acte	Nr. niveluri:1; S. construita la sol:20 mp;

Lungime Segmente
1) Valorile lungimilor segmentelor sunt obţinute din proiecţie în plan.

Punct început	X / Y	Punct sfârşit	X / Y	Lungime segment (** (m)
1	383.121,197 280.826,763	2	383.122,449 280.838,981	12.282
2	383.122,449 280.838,981	3	383.124,885 280.857,446	18.625
3	383.124,885 280.857,446	4	383.111,475 280.865,953	15.881

Document care conține date cu caracter personal, protejat de prevederile Regulamentului (UE) nr. 679/2016 și Legii 190/2018

Punct început	X / Y	Punct sfârşit	X / Y	Lungime segment (** (m)
4	383.111,475 280.865,953	5	383.101,975 280.850,61	18.046
5	383.101,975 280.850,61	6	383.096,62 280.829,98	21.314
6	383.096,62 280.829,98	1	383.121,197 280.826,763	24.787

** Lungimile segmentelor sunt determinate în planul de proiecţie Stereo 70 şi sunt rotunjite la 1 milimetru.
*** Distanţa dintre puncte este formată din segmente cumulate ce sunt mai mici decât valoarea 1 milimetru.

DATE DESPRE IMOBILUL NR. 9527

Oficiul de Cadastru şi Publicitate Imobiliară DOLJ
Biroul de Cadastru şi Publicitate Imobiliară Craiova

A. Partea I. Descrierea imobilului

TEREN Intravilan

Adresa: Loc. Urzicuta, Str Garii, Nr. 70, Jud. Dolj, T24, P5/1,6

Nr. Crt	Nr cadastral Nr. topografic	Suprafaţa* (mp)	Observaţii / Referinţe
A1		675	Sector cadastral:12 Teren imprejmuit;

B. Partea II. Proprietari şi acte

Inscrieri privitoare la dreptul de proprietate şi alte drepturi reale		Referinţe
/		
Act Administrativ nr. TDP 1139/2203, din 17/03/1997 emis de CJSDPAT DOLJ;		
B1	Intabulare, drept de PROPRIETATE, dobandit prin Reconstituire, cota actuala 1/1, cota initiala 1/1	A1
	1) **IOVAN MARIA**, LIPSA CNP 2) **CALOPAREANU ALEXANDRA**, LIPSA CNP 3) **SARPE STEFANA**, LIPSA CNP	
Act Administrativ nr. Adeverinta nr 2852, din 10/07/2025 emis de PRIMĂRIA COMUNEI URZICUȚA (art.13 alin. 17);		
B2	Se noteaza posesia terenului de sub A1 in favoarea lui TRIFU VASILE	A1

C. Partea III. SARCINI .

Inscrieri privind dezmembramintele dreptului de proprietate, drepturi reale de garanţie şi sarcini	Referinţe
NU SUNT	

Anexa Nr. 1 La Partea I

Teren

Nr cadastral	Suprafaţa (mp)*	Observaţii / Referinţe
	675	

* Suprafaţa este determinată in planul de proiecţie Stereo 70.

DETALII LINIARE IMOBIL

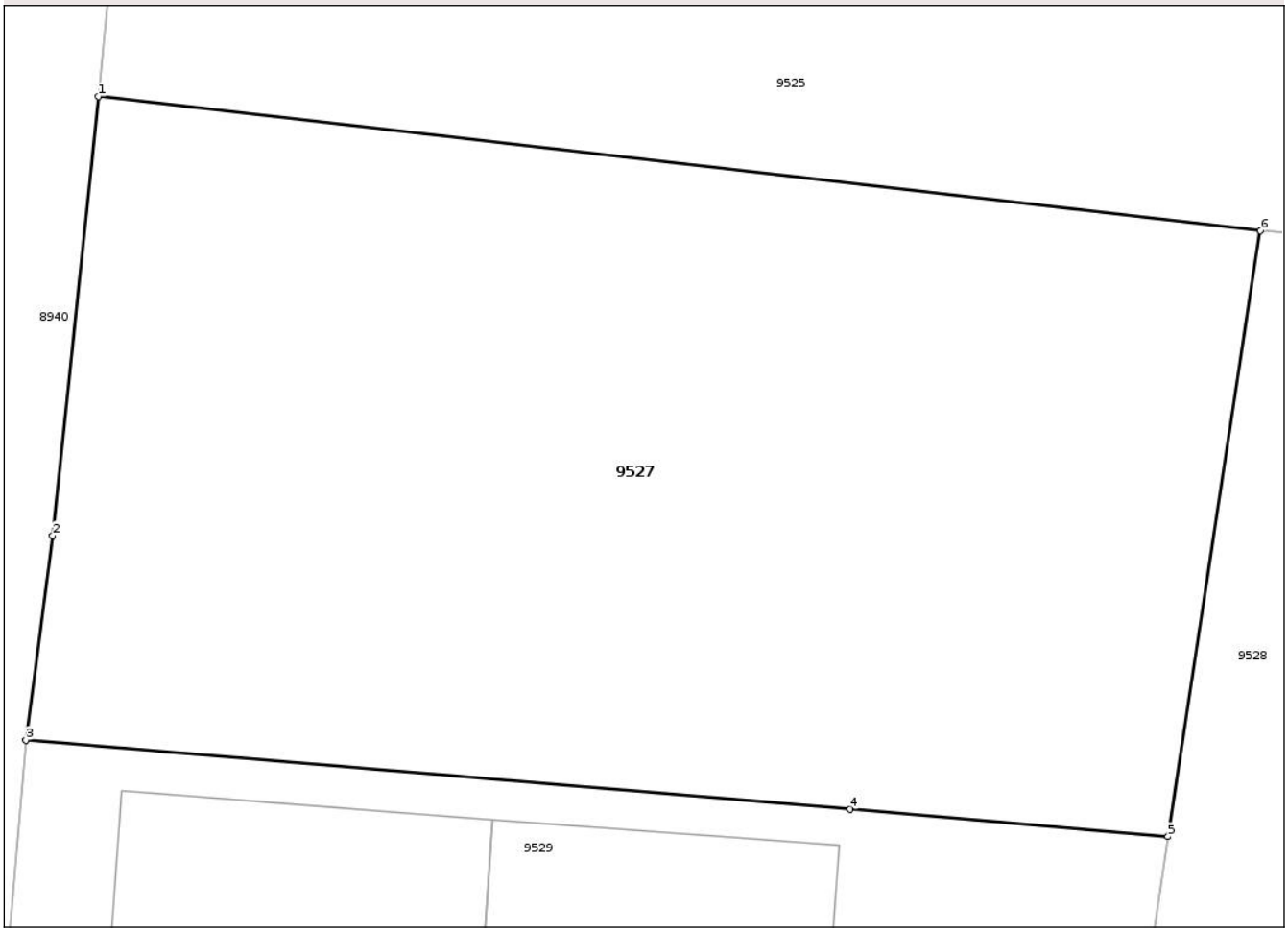

Date referitoare la teren

Crt	Categorie folosință	Intra vilan	Suprafaţa (mp)	Tarla	Parcelă	Nr. topo	Observaţii / Referinţe
1	curti constructii	DA	500	24	6	-	
2	arabil	DA	175	24	5/1	-	

Lungime Segmente
1) Valorile lungimilor segmentelor sunt obţinute din proiecţie în plan.

Punct început	X / Y	Punct sfârşit	X / Y	Lungime segment (** (m)
1	383.048,358 280.835,208	2	383.046,959 280.821,842	13.439
2	383.046,959 280.821,842	3	383.046,145 280.815,608	6.287
3	383.046,145 280.815,608	4	383.071,262 280.813,512	25.204
4	383.071,262 280.813,512	5	383.080,938 280.812,675	9.712

Document care conține date cu caracter personal, protejat de prevederile Regulamentului (UE) nr. 679/2016 și Legii 190/2018

Punct început	X / Y	Punct sfârşit	X / Y	Lungime segment (** (m)
5	383.080,938 280.812,675	6	383.083,752 280.831,119	18.657
6	383.083,752 280.831,119	1	383.048,358 280.835,208	35.629

** Lungimile segmentelor sunt determinate în planul de proiecţie Stereo 70 şi sunt rotunjite la 1 milimetru.
*** Distanţa dintre puncte este formată din segmente cumulate ce sunt mai mici decât valoarea 1 milimetru.

Document care conține date cu caracter personal, protejat de prevederile Regulamentului (UE) nr. 679/2016 și Legii 190/2018

DATE DESPRE IMOBILUL NR. 9528

Oficiul de Cadastru şi Publicitate Imobiliară DOLJ
Biroul de Cadastru şi Publicitate Imobiliară Craiova

A. Partea I. Descrierea imobilului

TEREN Intravilan

Adresa: Loc. Urzicuta, Str General Alexandru Averescu, Nr. 17, Jud. Dolj, T24, P7,8

Nr. Crt	Nr cadastral Nr. topografic	Suprafaţa* (mp)	Observaţii / Referinţe
A1		1.431	Sector cadastral:12 Teren imprejmuit;

Construcţii

Crt	Nr cadastral Nr. topografic	Adresa	Observaţii / Referinţe
A1.1		Loc. Urzicuta, Str General Alexandru Averescu, Nr. 17, Jud. Dolj, T24, P7,8	Nr. niveluri:1; S. construita la sol:64 mp;
A1.2		Loc. Urzicuta, Str General Alexandru Averescu, Nr. 17, Jud. Dolj, T24, P7,8	Nr. niveluri:1; S. construita la sol:35 mp;

B. Partea II. Proprietari şi acte

Inscrieri privitoare la dreptul de proprietate şi alte drepturi reale		Referinţe
/		
Act Administrativ nr. TDP 1012/1374, din 11/03/1997 emis de CJSDPAT DOLJ;		
B1	Intabulare, drept de PROPRIETATE, dobandit prin Reconstituire, cota actuala 1/1, cota initiala 1/1	A1
	1) **CONSTANTIN FLOAREA**, LIPSA CNP 2) **PUNCEA NICOLAE**, LIPSA CNP 3) **PUNCEA DUMITRA**, LIPSA CNP	
Act Normativ nr. Legea 7, din 13/03/1996 emis de PARLAMENTUL ROMÂNIEI;		
B2	Intabulare, drept de PROPRIETATE, dobandit prin Lege, cota actuala 1/1, cota initiala 1/1	A1.1, A1.2
	1) **CONSTANTIN FLOAREA**, LIPSA CNP 2) **PUNCEA NICOLAE**, LIPSA CNP 3) **PUNCEA DUMITRA**, LIPSA CNP	

C. Partea III. SARCINI .

Inscrieri privind dezmembramintele dreptului de proprietate, drepturi reale de garanţie şi sarcini	Referinţe
NU SUNT	

Document care conține date cu caracter personal, protejat de prevederile Regulamentului (UE) nr. 679/2016 și Legii 190/2018

Anexa Nr. 1 La Partea I

Teren

Nr cadastral	Suprafaţa (mp)*	Observaţii / Referinţe
	1.431	

* Suprafaţa este determinată in planul de proiecţie Stereo 70.

DETALII LINIARE IMOBIL

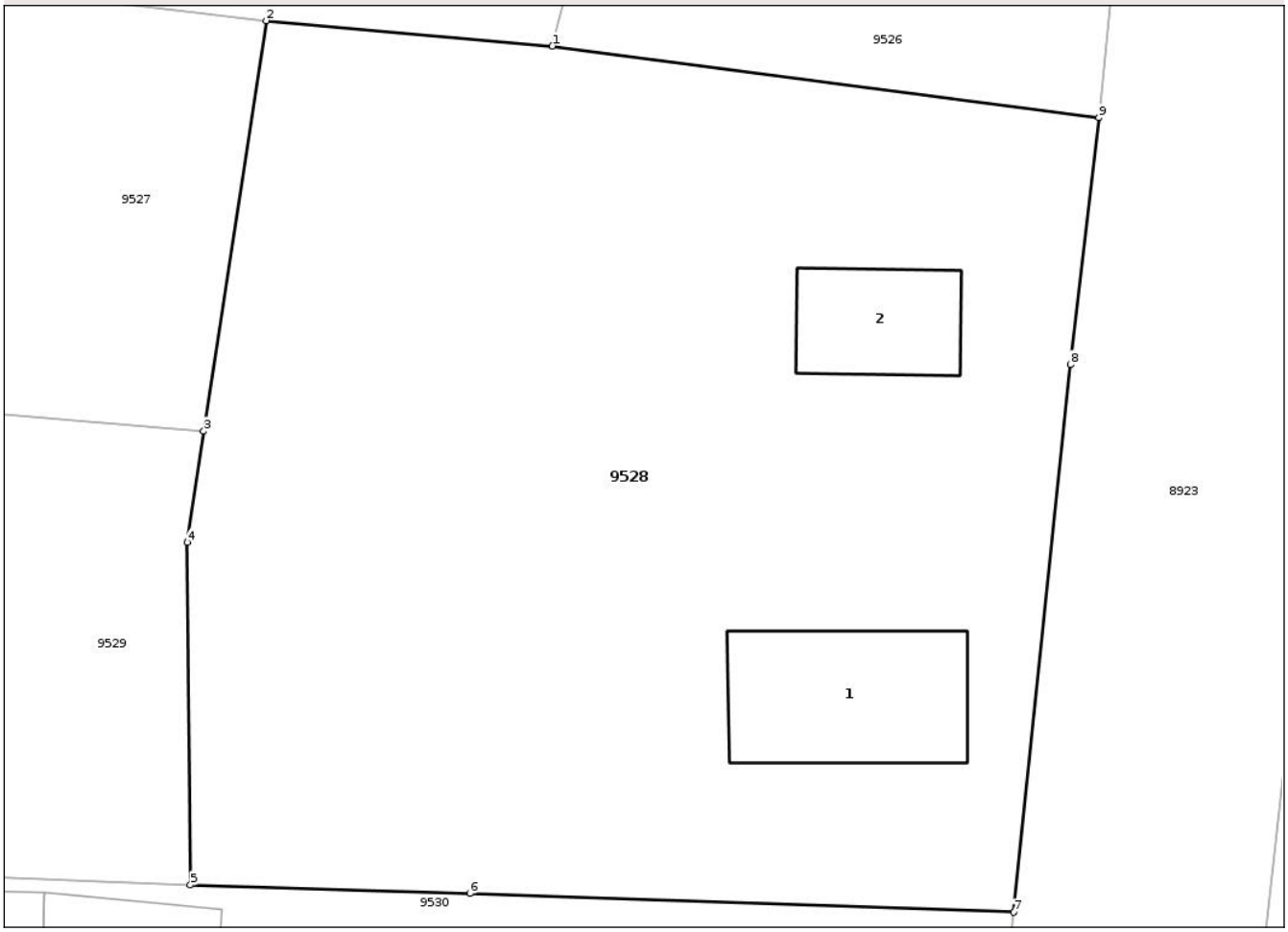

Date referitoare la teren

Crt	Categorie folosință	Intra vilan	Suprafaţa (mp)	Tarla	Parcelă	Nr. topo	Observaţii / Referinţe
1	curti constructii	DA	1.000	24	8	-	
2	arabil	DA	431	24	7	-	

Date referitoare la construcţii

Crt	Număr	Destinaţie construcţie	Supraf. (mp)	Situaţie juridică	Observaţii / Referinţe
A1.1		constructii de locuinte	64	Cu acte	Nr. niveluri:1; S. construita la sol:64 mp;
A1.2		constructii anexa	35	Cu acte	Nr. niveluri:1; S. construita la sol:35 mp;

Lungime Segmente
1) Valorile lungimilor segmentelor sunt obţinute din proiecţie în plan.

Punct început	X / Y	Punct sfârşit	X / Y	Lungime segment (** (m)
1	383.096,62 280.829,98	2	383.083,752 280.831,119	12.918
2	383.083,752 280.831,119	3	383.080,938 280.812,675	18.657

Document care conține date cu caracter personal, protejat de prevederile Regulamentului (UE) nr. 679/2016 și Legii 190/2018

Punct început	X / Y	Punct sfârşit	X / Y	Lungime segment (** (m)
3	383.080,938 280.812,675	4	383.080,205 280.807,686	5.043
4	383.080,205 280.807,686	5	383.080,344 280.792,289	15.398
5	383.080,344 280.792,289	6	383.092,907 280.791,917	12.569
6	383.092,907 280.791,917	7	383.117,378 280.791,068	24.486
7	383.117,378 280.791,068	8	383.119,914 280.815,675	24.737
8	383.119,914 280.815,675	9	383.121,197 280.826,763	11.162
9	383.121,197 280.826,763	1	383.096,62 280.829,98	24.787

** Lungimile segmentelor sunt determinate în planul de proiecţie Stereo 70 şi sunt rotunjite la 1 milimetru.
*** Distanţa dintre puncte este formată din segmente cumulate ce sunt mai mici decât valoarea 1 milimetru.

Document care conține date cu caracter personal, protejat de prevederile Regulamentului (UE) nr. 679/2016 și Legii 190/2018

DATE DESPRE IMOBILUL NR. 9529

Oficiul de Cadastru şi Publicitate Imobiliară DOLJ
Biroul de Cadastru şi Publicitate Imobiliară Craiova

A. Partea I. Descrierea imobilului

TEREN Intravilan

Adresa: Loc. Urzicuta, Str Garii, Nr. 68, Jud. Dolj, T24, P9

Nr. Crt	Nr cadastral Nr. topografic	Suprafaţa* (mp)	Observaţii / Referinţe
A1		745	Sector cadastral:12 Teren imprejmuit;

Construcţii

Crt	Nr cadastral Nr. topografic	Adresa	Observaţii / Referinţe
A1.1		Loc. Urzicuta, Str Garii, Nr. 68, Jud. Dolj, T24, P9	Nr. niveluri:1; S. construita la sol:75 mp;
A1.2		Loc. Urzicuta, Str Garii, Nr. 68, Jud. Dolj, T24, P9	Nr. niveluri:1; S. construita la sol:44 mp;

B. Partea II. Proprietari şi acte

Inscrieri privitoare la dreptul de proprietate şi alte drepturi reale		Referinţe
/		
Hotarare Judecatoreasca nr. SC 2407, din 30/09/2014 emis de JUDECATORIA BAILEŞTI;		
B1	Intabulare, drept de PROPRIETATE, dobandit prin Conventie, cota actuala 1/1, cota initiala 1/1	A1
	1) **BECHERU FLOAREA**	
Act Normativ nr. Legea 7, din 13/03/1996 emis de PARLAMENTUL ROMÂNIEI;		
B2	Intabulare, drept de PROPRIETATE, dobandit prin Lege, cota actuala 1/1, cota initiala 1/1	A1.1, A1.2
	1) **BECHERU FLOAREA**	

C. Partea III. SARCINI .

Inscrieri privind dezmembramintele dreptului de proprietate, drepturi reale de garanţie şi sarcini	Referinţe
NU SUNT	

Document care conține date cu caracter personal, protejat de prevederile Regulamentului (UE) nr. 679/2016 și Legii 190/2018

Anexa Nr. 1 La Partea I

Teren

Nr cadastral	Suprafaţa (mp)*	Observaţii / Referinţe
	745	

* Suprafaţa este determinată in planul de proiecţie Stereo 70.

DETALII LINIARE IMOBIL

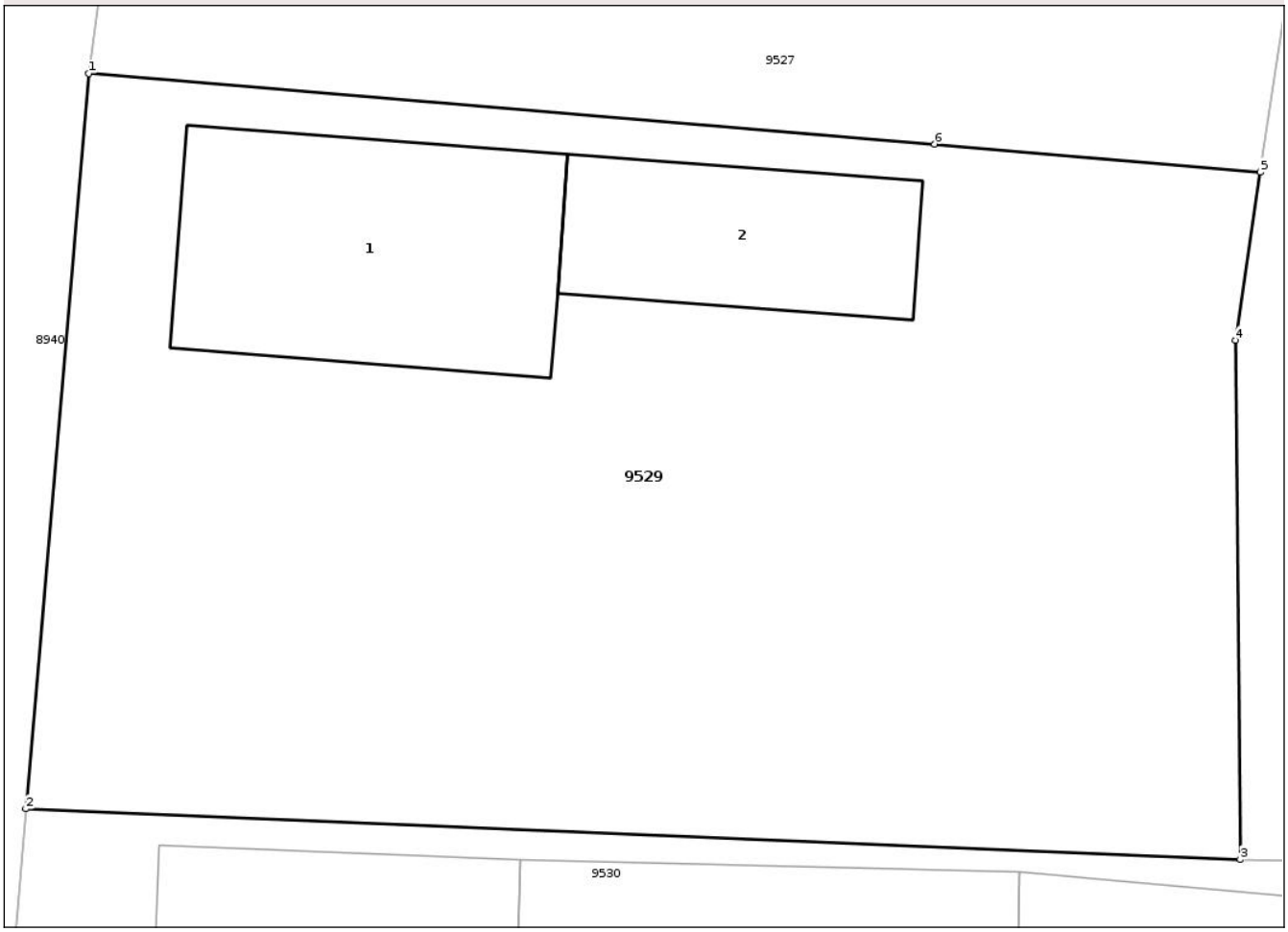

Date referitoare la teren

Crt	Categorie folosință	Intra vilan	Suprafaţa (mp)	Tarla	Parcelă	Nr. topo	Observaţii / Referinţe
1	curti constructii	DA	745	24	9	-	

Date referitoare la construcţii

Crt	Număr	Destinaţie construcţie	Supraf. (mp)	Situaţie juridică	Observaţii / Referinţe
A1.1		constructii de locuinte	75	Cu acte	Nr. niveluri:1; S. construita la sol:75 mp;
A1.2		constructii anexa	44	Cu acte	Nr. niveluri:1; S. construita la sol:44 mp;

Lungime Segmente
1) Valorile lungimilor segmentelor sunt obţinute din proiecţie în plan.

Punct început	X / Y	Punct sfârşit	X / Y	Lungime segment (** (m)
1	383.046,145 280.815,608	2	383.044,274 280.793,792	21.896
2	383.044,274 280.793,792	3	383.080,344 280.792,289	36.101
3	383.080,344 280.792,289	4	383.080,205 280.807,686	15.398

Document care conține date cu caracter personal, protejat de prevederile Regulamentului (UE) nr. 679/2016 și Legii 190/2018

Punct început	X / Y	Punct sfârşit	X / Y	Lungime segment (** (m)
4	383.080,205 280.807,686	5	383.080,938 280.812,675	5.043
5	383.080,938 280.812,675	6	383.071,262 280.813,512	9.712
6	383.071,262 280.813,512	1	383.046,145 280.815,608	25.204

** Lungimile segmentelor sunt determinate în planul de proiecţie Stereo 70 şi sunt rotunjite la 1 milimetru.
*** Distanţa dintre puncte este formată din segmente cumulate ce sunt mai mici decât valoarea 1 milimetru.

Document care conține date cu caracter personal, protejat de prevederile Regulamentului (UE) nr. 679/2016 și Legii 190/2018

DATE DESPRE IMOBILUL NR. 9530

Oficiul de Cadastru şi Publicitate Imobiliară DOLJ
Biroul de Cadastru şi Publicitate Imobiliară Craiova

A. Partea I. Descrierea imobilului

TEREN Intravilan

Adresa: Loc. Urzicuta, Str Garii, Nr. 66, Jud. Dolj, T24, P10,11

Nr. Crt	Nr cadastral Nr. topografic	Suprafaţa* (mp)	Observaţii / Referinţe
A1		1.430	Sector cadastral:12 Teren imprejmuit;

Construcţii

Crt	Nr cadastral Nr. topografic	Adresa	Observaţii / Referinţe
A1.1		Loc. Urzicuta, Str Garii, Nr. 66, Jud. Dolj, T24, P10,11	Nr. niveluri:1; S. construita la sol:90 mp;
A1.2		Loc. Urzicuta, Str Garii, Nr. 66, Jud. Dolj, T24, P10,11	Nr. niveluri:1; S. construita la sol:57 mp;
A1.3		Loc. Urzicuta, Str Garii, Nr. 66, Jud. Dolj, T24, P10,11	Nr. niveluri:1; S. construita la sol:49 mp;

B. Partea II. Proprietari şi acte

Inscrieri privitoare la dreptul de proprietate şi alte drepturi reale		Referinţe
/		
Act Administrativ nr. TDP 657-59453, din 05/05/1995 emis de CJSDPAT DOLJ;		
B1	Intabulare, drept de PROPRIETATE, dobandit prin Reconstituire, cota actuala 1/1, cota initiala 1/1	A1
	1) **NINU ION**, LIPSA CNP	
Act Normativ nr. Legea 7, din 13/03/1996 emis de PARLAMENTUL ROMÂNIEI;		
B2	Intabulare, drept de PROPRIETATE, dobandit prin Lege, cota actuala 1/1, cota initiala 1/1	A1.1, A1.2, A1.3
	1) **NINU ION**, LIPSA CNP	

C. Partea III. SARCINI .

Inscrieri privind dezmembramintele dreptului de proprietate, drepturi reale de garanţie şi sarcini	Referinţe
NU SUNT	

Document care conține date cu caracter personal, protejat de prevederile Regulamentului (UE) nr. 679/2016 și Legii 190/2018

Anexa Nr. 1 La Partea I

Teren

Nr cadastral	Suprafaţa (mp)*	Observaţii / Referinţe
	1.430	

* Suprafaţa este determinată in planul de proiecţie Stereo 70.

DETALII LINIARE IMOBIL

Date referitoare la teren

Crt	Categorie folosință	Intra vilan	Suprafaţa (mp)	Tarla	Parcelă	Nr. topo	Observaţii / Referinţe
1	curti constructii	DA	1.000	24	10	-	
2	arabil	DA	430	24	11	-	

Date referitoare la construcţii

Crt	Număr	Destinaţie construcţie	Supraf. (mp)	Situaţie juridică	Observaţii / Referinţe
A1.1		constructii de locuinte	90	Cu acte	Nr. niveluri:1; S. construita la sol:90 mp;
A1.2		constructii anexa	57	Cu acte	Nr. niveluri:1; S. construita la sol:57 mp;
A1.3		constructii anexa	49	Cu acte	Nr. niveluri:1; S. construita la sol:49 mp;

Lungime Segmente

1) Valorile lungimilor segmentelor sunt obţinute din proiecţie în plan.

Punct început	X / Y	Punct sfârşit	X / Y	Lungime segment (** (m)
1	383.117,378 280.791,068	2	383.092,907 280.791,917	24.486

Document care conține date cu caracter personal, protejat de prevederile Regulamentului (UE) nr. 679/2016 și Legii 190/2018

Punct început	X / Y	Punct sfârşit	X / Y	Lungime segment (** (m)
2	383.092,907 280.791,917	3	383.080,344 280.792,289	12.569
3	383.080,344 280.792,289	4	383.044,274 280.793,792	36.101
4	383.044,274 280.793,792	5	383.042,63 280.774,711	19.152
5	383.042,63 280.774,711	6	383.081,906 280.772,692	39.328
6	383.081,906 280.772,692	7	383.091,841 280.772,147	9.95
7	383.091,841 280.772,147	8	383.115,078 280.770,745	23.279
8	383.115,078 280.770,745	1	383.117,378 280.791,068	20.453

** Lungimile segmentelor sunt determinate în planul de proiecţie Stereo 70 şi sunt rotunjite la 1 milimetru.
*** Distanţa dintre puncte este formată din segmente cumulate ce sunt mai mici decât valoarea 1 milimetru.

Document care conține date cu caracter personal, protejat de prevederile Regulamentului (UE) nr. 679/2016 și Legii 190/2018

DATE DESPRE IMOBILUL NR. 9531

Oficiul de Cadastru şi Publicitate Imobiliară DOLJ
Biroul de Cadastru şi Publicitate Imobiliară Craiova

A. Partea I. Descrierea imobilului

TEREN Intravilan

Adresa: Loc. Urzicuta, Str Garii, Nr. 64, Jud. Dolj, T24, P12,13,14

Nr. Crt	Nr cadastral Nr. topografic	Suprafaţa* (mp)	Observaţii / Referinţe
A1	34700	2.015	Sector cadastral:12 Teren imprejmuit; Teren imprejmuit cu gard de beton, plasa de sarma, porti metalice.

Construcţii

Crt	Nr cadastral Nr. topografic	Adresa	Observaţii / Referinţe
A1.1	34700-C1	Loc. Urzicuta, Str Garii, Nr. 64, Jud. Dolj, T24, P12,13,14	Nr. niveluri:1; S. construita la sol:179 mp; S. construita desfasurata:179 mp; Suprafata constr. desfas.= 178.6 mp - Parter+pivnita - Locuinta, constr. in anul 1963. Suprafata aferenta constructiei=224mp.
A1.2	34700-C2	Loc. Urzicuta, Str Garii, Nr. 64, Jud. Dolj, T24, P12,13,14	Nr. niveluri:1; S. construita la sol:32 mp; S. construita desfasurata:32 mp; Suprafata constr. desfas.= 31.9mp - Parter -Anexa, constr. in anul 1970. Suprafata aferenta constructiei=43mp.
A1.3	34700-C3	Loc. Urzicuta, Str Garii, Nr. 64, Jud. Dolj, T24, P12,13,14	Nr. niveluri:1; S. construita la sol:43 mp; S. construita desfasurata:43 mp; Suprafata constr. desfas.= 43.3mp - Parter - Anexa, constr. in anul 1980. Suprafata aferenta constructiei=53mp.
A1.4	34700-C4	Loc. Urzicuta, Str Garii, Nr. 64, Jud. Dolj, T24, P12,13,14	Nr. niveluri:1; S. construita la sol:37 mp; S. construita desfasurata:37 mp; Suprafata constr. desfas.= 37.4mp - Parter - Anexa, constr. in anul 1980. Suprafata aferenta constructiei=45mp.
A1.5	34700-C5	Loc. Urzicuta, Str Garii, Nr. 64, Jud. Dolj, T24, P12,13,14	Nr. niveluri:1; S. construita la sol:16 mp; S. construita desfasurata:16 mp; Suprafata constr. desfas.= 15.7mp - Parter - Anexa, constr. in anul 1980. Suprafata aferenta constructiei=23mp.

B. Partea II. Proprietari şi acte

Inscrieri privitoare la dreptul de proprietate şi alte drepturi reale		Referinţe
338674 / 07/12/2023		
Act Notarial nr. CONTRACT DE ÎNTREȚINERE AUT NR 3910, din 21/11/2023 emis de NP Floricel MIHAI-MARIAN;		
B2	Intabulare, drept de PROPRIETATE, dobandit prin Conventie, cota actuala 1/1, cota initiala 1/1	A1, A1.1, A1.2, A1.3, A1.4, A1.5
	1) **PLOSCEANU VASILICA** 2) **PLOSCEANU ADRIAN**	

C. Partea III. SARCINI

Inscrieri privind dezmembramintele dreptului de proprietate, drepturi reale de garanţie şi sarcini		Referinţe
338674 / 07/12/2023		
Act Notarial nr. CONTRACT DE ÎNTREȚINERE AUT NR 3910, din 21/11/2023 emis de NP Floricel MIHAI-MARIAN;		
C1	Intabulare, drept de UZUFRUCT VIAGER, cota actuala 1/1, cota initiala 1/1	A1, A1.1, A1.2, A1.3, A1.4, A1.5
	1) **TANASIE IOANA**	
C2	Intabulare, drept de IPOTECA LEGALA, Valoare:0 ce are ca obiect plata rentei în bani corespunzătoare întreţinerii neexecutate	A1, A1.1, A1.2, A1.3, A1.4, A1.5
	1) **TANASIE IOANA**	

Document care conține date cu caracter personal, protejat de prevederile Regulamentului (UE) nr. 679/2016 și Legii 190/2018

Anexa Nr. 1 La Partea I

Teren

Nr cadastral	Suprafaţa (mp)*	Observaţii / Referinţe
34700	2.015	Teren imprejmuit cu gard de beton, plasa de sarma, porti metalice.

* Suprafaţa este determinată in planul de proiecţie Stereo 70.

DETALII LINIARE IMOBIL

Date referitoare la teren

Crt	Categorie folosință	Intra vilan	Suprafaţa (mp)	Tarla	Parcelă	Nr. topo	Observaţii / Referinţe
1	curti constructii	DA	1.273	24	12	-	
2	arabil	DA	742	24	13,14	-	

Date referitoare la construcţii

Crt	Număr	Destinaţie construcţie	Supraf. (mp)	Situaţie juridică	Observaţii / Referinţe
A1.1	34700-C1	constructii de locuinte	179	Cu acte	Nr. niveluri:1; S. construita la sol:179 mp; S. construita desfasurata:179 mp; Suprafata constr. desfas.= 178.6mp - Parter+pivnita - Locuinta, constr. in anul 1963. Suprafata aferenta constructiei=224mp.
A1.2	34700-C2	constructii anexa	32	Cu acte	Nr. niveluri:1; S. construita la sol:32 mp; S. construita desfasurata:32 mp; Suprafata constr. desfas.= 31.9mp - Parter -Anexa, constr. in anul 1970. Suprafata aferenta constructiei=43mp.
A1.3	34700-C3	constructii anexa	43	Cu acte	Nr. niveluri:1; S. construita la sol:43 mp; S. construita desfasurata:43 mp; Suprafata constr. desfas.= 43.3mp - Parter - Anexa, constr. in anul 1980. Suprafata aferenta constructiei=53mp.
A1.4	34700-C4	constructii anexa	37	Cu acte	Nr. niveluri:1; S. construita la sol:37 mp; S. construita desfasurata:37 mp; Suprafata constr. desfas.= 37.4mp - Parter - Anexa, constr. in anul 1980. Suprafata aferenta constructiei=45mp.

Document care conține date cu caracter personal, protejat de prevederile Regulamentului (UE) nr. 679/2016 și Legii 190/2018

Crt	Număr	Destinaţie construcţie	Supraf. (mp)	Situaţie juridică	Observaţii / Referinţe
A1.5	34700-C5	constructii anexa	16	Cu acte	Nr. niveluri:1; S. construita la sol:16 mp; S. construita desfasurata:16 mp; Suprafata constr. desfas.= 15.7mp - Parter - Anexa, constr. in anul 1980. Suprafata aferenta constructiei=23mp.

Lungime Segmente
1) Valorile lungimilor segmentelor sunt obţinute din proiecţie în plan.

Punct început	X / Y	Punct sfârşit	X / Y	Lungime segment (** (m)
1	383.038,976 280.741,338	2	383.055,382 280.739,219	16.542
2	383.055,382 280.739,219	3	383.074,076 280.736,363	18.911
3	383.074,076 280.736,363	4	383.074,524 280.741,023	4.681
4	383.074,524 280.741,023	5	383.075,728 280.753,536	12.571
5	383.075,728 280.753,536	6	383.113,038 280.748,743	37.617
6	383.113,038 280.748,743	7	383.115,078 280.770,745	22.096
7	383.115,078 280.770,745	8	383.091,841 280.772,147	23.279
8	383.091,841 280.772,147	9	383.081,906 280.772,692	9.95
9	383.081,906 280.772,692	10	383.042,63 280.774,711	39.328
10	383.042,63 280.774,711	11	383.041,729 280.766,442	8.318
11	383.041,729 280.766,442	12	383.040,822 280.757,976	8.514
12	383.040,822 280.757,976	1	383.038,976 280.741,338	16.74

**** Lungimile segmentelor sunt determinate în planul de proiecţie Stereo 70 şi sunt rotunjite la 1 milimetru.**
***** Distanţa dintre puncte este formată din segmente cumulate ce sunt mai mici decât valoarea 1 milimetru.**

Document care conține date cu caracter personal, protejat de prevederile Regulamentului (UE) nr. 679/2016 și Legii 190/2018

DATE DESPRE IMOBILUL NR. 9532

Oficiul de Cadastru şi Publicitate Imobiliară DOLJ
Biroul de Cadastru şi Publicitate Imobiliară Craiova

A. Partea I. Descrierea imobilului

TEREN Intravilan

Adresa: Loc. Urzicuta, Str General Alexandru Averescu, Nr. 13, Jud. Dolj, T24, P16

Nr. Crt	Nr cadastral Nr. topografic	Suprafaţa* (mp)	Observaţii / Referinţe
A1		457	Sector cadastral:12 Teren imprejmuit;

B. Partea II. Proprietari şi acte

Inscrieri privitoare la dreptul de proprietate şi alte drepturi reale		Referinţe
/		
Act Administrativ nr. TDP 728-2182, din 01/06/1995 emis de CJSDPAT DOLJ;		
B1	Intabulare, drept de PROPRIETATE, dobandit prin Reconstituire, cota actuala 1/1, cota initiala 1/1	A1
	1) **CĂRUNTU AUGUSTINA**, LIPSA CNP 2) **STANCU MARIN**, LIPSA CNP 3) **STANCU TUDORA**, LIPSA CNP	

C. Partea III. SARCINI .

Inscrieri privind dezmembramintele dreptului de proprietate, drepturi reale de garanţie şi sarcini	Referinţe
NU SUNT	

Document care conține date cu caracter personal, protejat de prevederile Regulamentului (UE) nr. 679/2016 și Legii 190/2018

Anexa Nr. 1 La Partea I

Teren

Nr cadastral	Suprafaţa (mp)*	Observaţii / Referinţe
	457	

* Suprafaţa este determinată in planul de proiecţie Stereo 70.

DETALII LINIARE IMOBIL

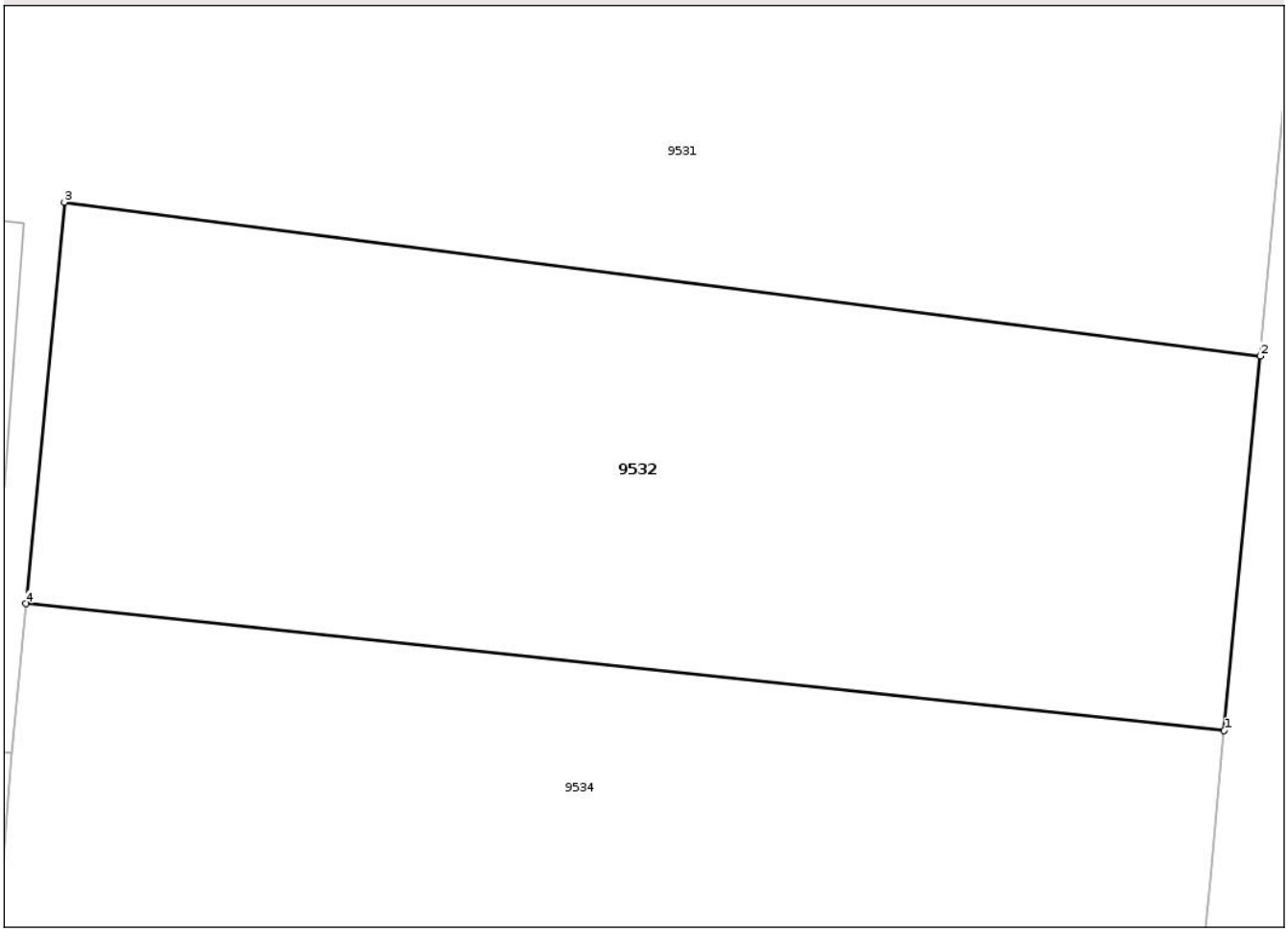

Date referitoare la teren

Crt	Categorie folosință	Intra vilan	Suprafaţa (mp)	Tarla	Parcelă	Nr. topo	Observaţii / Referinţe
1	arabil	DA	457	24	16	-	

Lungime Segmente
1) Valorile lungimilor segmentelor sunt obţinute din proiecţie în plan.

Punct început	X / Y	Punct sfârşit	X / Y	Lungime segment (** (m)
1	383.111,913 280.737,07	2	383.113,038 280.748,743	11.727
2	383.113,038 280.748,743	3	383.075,728 280.753,536	37.617
3	383.075,728 280.753,536	4	383.074,524 280.741,023	12.571
4	383.074,524 280.741,023	1	383.111,913 280.737,07	37.597

**** Lungimile segmentelor sunt determinate în planul de proiecţie Stereo 70 şi sunt rotunjite la 1 milimetru.**

Document care conține date cu caracter personal, protejat de prevederile Regulamentului (UE) nr. 679/2016 și Legii 190/2018

***** Distanţa dintre puncte este formată din segmente cumulate ce sunt mai mici decât valoarea 1 milimetru.**

DATE DESPRE IMOBILUL NR. 9533

Oficiul de Cadastru şi Publicitate Imobiliară DOLJ
Biroul de Cadastru şi Publicitate Imobiliară Craiova

A. Partea I. Descrierea imobilului

TEREN Intravilan

Adresa: Loc. Urzicuta, Str Garii, Nr. 62, Jud. Dolj, T24, P17

Nr. Crt	Nr cadastral Nr. topografic	Suprafaţa* (mp)	Observaţii / Referinţe
A1		797	Sector cadastral:12 Teren imprejmuit;

B. Partea II. Proprietari şi acte

Inscrieri privitoare la dreptul de proprietate şi alte drepturi reale		Referinţe
/		
Act Administrativ nr. TDP 681-59453, din 02/06/1997 emis de CJSDPAT DOLJ;		
B1	Intabulare, drept de PROPRIETATE, dobandit prin Reconstituire, cota actuala 1/1, cota initiala 1/1	A1
	1) **POPA ILINCA**, LIPSA CNP 2) **POPA CÎRSTEA**, LIPSA CNP	

C. Partea III. SARCINI .

Inscrieri privind dezmembramintele dreptului de proprietate, drepturi reale de garanţie şi sarcini	Referinţe
NU SUNT	

Document care conține date cu caracter personal, protejat de prevederile Regulamentului (UE) nr. 679/2016 și Legii 190/2018

Anexa Nr. 1 La Partea I

Teren

Nr cadastral	Suprafaţa (mp)*	Observaţii / Referinţe
	797	

* Suprafaţa este determinată in planul de proiecţie Stereo 70.

DETALII LINIARE IMOBIL

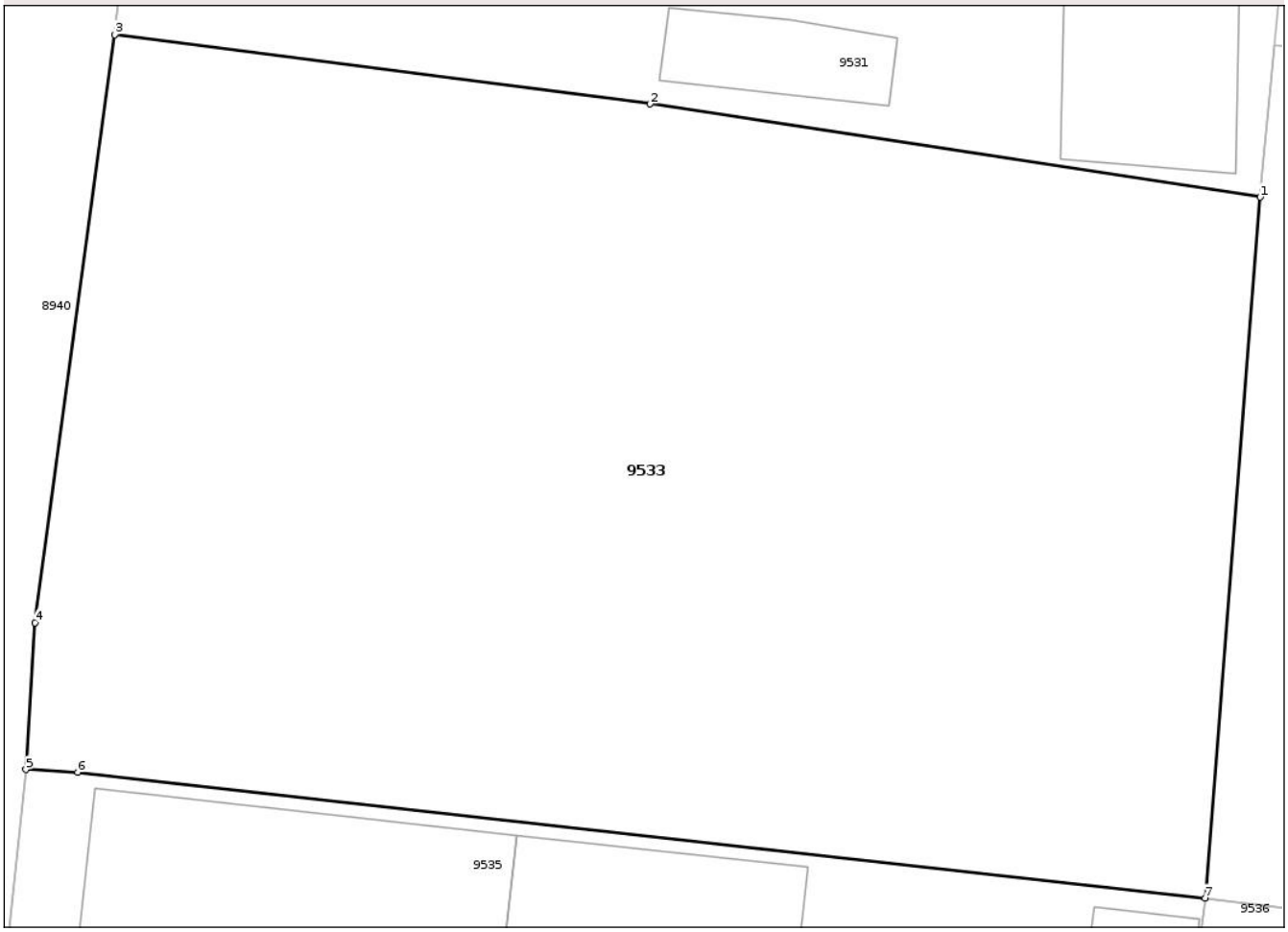

Date referitoare la teren

Crt	Categorie folosință	Intra vilan	Suprafaţa (mp)	Tarla	Parcelă	Nr. topo	Observaţii / Referinţe
1	curti constructii	DA	797	24	17	-	

Lungime Segmente
1) Valorile lungimilor segmentelor sunt obţinute din proiecţie în plan.

Punct început	X / Y	Punct sfârşit	X / Y	Lungime segment (** (m)
1	383.074,076 280.736,363	2	383.055,382 280.739,219	18.911
2	383.055,382 280.739,219	3	383.038,976 280.741,338	16.542
3	383.038,976 280.741,338	4	383.036,536 280.723,338	18.165
4	383.036,536 280.723,338	5	383.036,252 280.718,847	4.5
5	383.036,252 280.718,847	6	383.037,836 280.718,761	1.586

Document care conține date cu caracter personal, protejat de prevederile Regulamentului (UE) nr. 679/2016 și Legii 190/2018

Punct început	X / Y	Punct sfârşit	X / Y	Lungime segment (** (m)
6	383.037,836 280.718,761	7	383.072,388 280.714,905	34.766
7	383.072,388 280.714,905	1	383.074,076 280.736,363	21.524

** Lungimile segmentelor sunt determinate în planul de proiecţie Stereo 70 şi sunt rotunjite la 1 milimetru.
*** Distanţa dintre puncte este formată din segmente cumulate ce sunt mai mici decât valoarea 1 milimetru.

DATE DESPRE IMOBILUL NR. 9534

Oficiul de Cadastru şi Publicitate Imobiliară DOLJ
Biroul de Cadastru şi Publicitate Imobiliară Craiova

A. Partea I. Descrierea imobilului

TEREN Intravilan

Adresa: Loc. Urzicuta, Str General Alexandru Averescu, Nr. 15, Jud. Dolj, T24, P15

Nr. Crt	Nr cadastral Nr. topografic	Suprafaţa* (mp)	Observaţii / Referinţe
A1		1.000	Sector cadastral:12 Teren imprejmuit;

Construcţii

Crt	Nr cadastral Nr. topografic	Adresa	Observaţii / Referinţe
A1.1		Loc. Urzicuta, Str General Alexandru Averescu, Nr. 15, Jud. Dolj, T24, P15	Nr. niveluri:1; S. construita la sol:48 mp;

B. Partea II. Proprietari şi acte

Inscrieri privitoare la dreptul de proprietate şi alte drepturi reale		Referinţe
/		
Act Administrativ nr. TDP 464-9696, din 31/03/1994 emis de CJSDPAT DOLJ;		
B1	Intabulare, drept de PROPRIETATE, dobandit prin Constituire, cota actuala 1/1, cota initiala 1/1	A1
	1) **CĂRUNTU GHEORGHE**, LIPSA CNP	
Act Normativ nr. Legea 7, din 13/03/1996 emis de PARLAMENTUL ROMÂNIEI;		
B2	Intabulare, drept de PROPRIETATE, dobandit prin Lege, cota actuala 1/1, cota initiala 1/1	A1.1
	1) **CĂRUNTU GHEORGHE**, LIPSA CNP	

C. Partea III. SARCINI .

Inscrieri privind dezmembramintele dreptului de proprietate, drepturi reale de garanţie şi sarcini	Referinţe
NU SUNT	

Document care conține date cu caracter personal, protejat de prevederile Regulamentului (UE) nr. 679/2016 și Legii 190/2018

Anexa Nr. 1 La Partea I

Teren

Nr cadastral	Suprafaţa (mp)*	Observaţii / Referinţe
	1.000	

* Suprafaţa este determinată in planul de proiecţie Stereo 70.

DETALII LINIARE IMOBIL

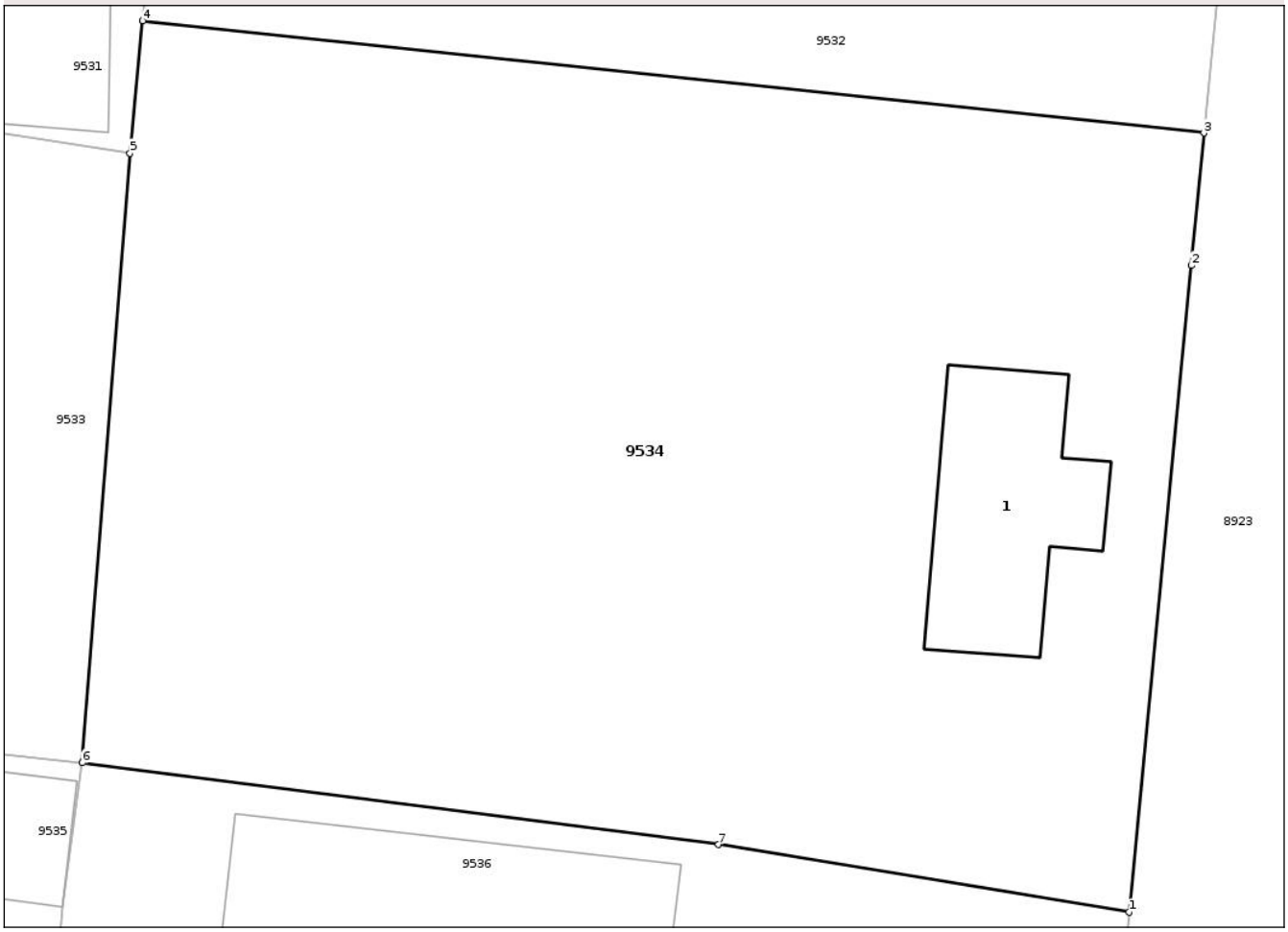

Date referitoare la teren

Crt	Categorie folosință	Intra vilan	Suprafaţa (mp)	Tarla	Parcelă	Nr. topo	Observaţii / Referinţe
1	curti constructii	DA	1.000	24	15	-	

Date referitoare la construcţii

Crt	Număr	Destinaţie construcţie	Supraf. (mp)	Situaţie juridică	Observaţii / Referinţe
A1.1		constructii de locuinte	48	Cu acte	Nr. niveluri:1; S. construita la sol:48 mp;

Lungime Segmente
1) Valorile lungimilor segmentelor sunt obţinute din proiecţie în plan.

Punct început	X / Y	Punct sfârşit	X / Y	Lungime segment (** (m)
1	383.109,27 280.709,65	2	383.111,464 280.732,41	22.866
2	383.111,464 280.732,41	3	383.111,913 280.737,07	4.682
3	383.111,913 280.737,07	4	383.074,524 280.741,023	37.597
4	383.074,524 280.741,023	5	383.074,076 280.736,363	4.681

Document care conține date cu caracter personal, protejat de prevederile Regulamentului (UE) nr. 679/2016 și Legii 190/2018

Punct început	X / Y	Punct sfârşit	X / Y	Lungime segment (** (m)
5	383.074,076 280.736,363	6	383.072,388 280.714,905	21.524
6	383.072,388 280.714,905	7	383.094,811 280.712,034	22.606
7	383.094,811 280.712,034	1	383.109,27 280.709,65	14.654

** Lungimile segmentelor sunt determinate în planul de proiecţie Stereo 70 şi sunt rotunjite la 1 milimetru.
*** Distanţa dintre puncte este formată din segmente cumulate ce sunt mai mici decât valoarea 1 milimetru.

Document care conține date cu caracter personal, protejat de prevederile Regulamentului (UE) nr. 679/2016 și Legii 190/2018

DATE DESPRE IMOBILUL NR. 9535

Oficiul de Cadastru şi Publicitate Imobiliară DOLJ
Biroul de Cadastru şi Publicitate Imobiliară Craiova

A. Partea I. Descrierea imobilului

TEREN Intravilan

Adresa: Loc. Urzicuta, Str Garii, Nr. 60, Jud. Dolj, T24, P18

Nr. Crt	Nr cadastral Nr. topografic	Suprafaţa* (mp)	Observaţii / Referinţe
A1	30891	758	Sector cadastral:12 Teren imprejmuit; TEREN INTRAVILAN IMPREJMUIT CU GARD DE LEMN, GARD DE BETON SI SARMA GHIMPATA

Construcţii

Crt	Nr cadastral Nr. topografic	Adresa	Observaţii / Referinţe
A1.1	30891-C1	Loc. Urzicuta, Str Garii, Nr. 60, Jud. Dolj, T24, P18	Nr. niveluri:1; S. construita la sol:87 mp; S. construita desfasurata:87 mp; C1 - Casa de locuit cu regim de inaltime parter, edificata in anul 1940, avand o SCD = 87 mp. Nu detine certificat de performanta energetica si nu este dotata cu lift.
A1.2	30891-C2	Loc. Urzicuta, Str Garii, Nr. 60, Jud. Dolj, T24, P18	Nr. niveluri:1; S. construita la sol:60 mp; S. construita desfasurata:60 mp; C2 - Casa de locuit cu regim de inaltime parter, edificata in anul 1960, avand o SCD = 60 mp. Nu detine certificat de performanta energetica si nu este dotata cu lift.
A1.3	30891-C3	Loc. Urzicuta, Str Garii, Nr. 60, Jud. Dolj, T24, P18	Nr. niveluri:1; S. construita la sol:15 mp; S. construita desfasurata:15 mp; C3-Constructie anexa cu regim de inaltime parter, edificata in anul 1960, avand o SCD=15 mp. Nu detine certificat de performanta energetica si nu este dotata cu lift.

B. Partea II. Proprietari şi acte

Inscrieri privitoare la dreptul de proprietate şi alte drepturi reale		Referinţe
109592 / 18/07/2017		
Act Administrativ nr. TDP NR. 454-9696, din 31/03/1994 emis de COMISIA JUDETEANA DOLJ (act administrativ nr CNS NR. 5153 din 17.07.2017, emis de PRIMARIA COMUNEI URZICUTA;act administrativ nr CERTIFICAT FISCAL NR. 1/861 din 14.07.2017, emis de PRIMARIA COMUNEI URZICUTA);		
B1	Intabulare, drept de PROPRIETATE, dobandit prin Reconstituire, cota actuala 1/1, cota initiala 1/1	A1, A1.1, A1.2, A1.3
	1) **ALECU MIHAIL**	

C. Partea III. SARCINI .

Inscrieri privind dezmembramintele dreptului de proprietate, drepturi reale de garanţie şi sarcini	Referinţe
NU SUNT	

Document care conține date cu caracter personal, protejat de prevederile Regulamentului (UE) nr. 679/2016 și Legii 190/2018

Anexa Nr. 1 La Partea I

Teren

Nr cadastral	Suprafaţa (mp)*	Observaţii / Referinţe
30891	758	TEREN INTRAVILAN IMPREJMUIT CU GARD DE LEMN, GARD DE BETON SI SARMA GHIMPATA

* Suprafaţa este determinată in planul de proiecţie Stereo 70.

DETALII LINIARE IMOBIL

Date referitoare la teren

Crt	Categorie folosință	Intra vilan	Suprafaţa (mp)	Tarla	Parcelă	Nr. topo	Observaţii / Referinţe
1	curti constructii	DA	758	24	18	-	TEREN INTRAVILAN IMPREJMUIT CU GARD DE LEMN, GARD DE BETON SI SARMA GHIMPATA

Date referitoare la construcţii

Crt	Număr	Destinaţie construcţie	Supraf. (mp)	Situaţie juridică	Observaţii / Referinţe
A1.1	30891-C1	constructii de locuinte	87	Cu acte	Nr. niveluri:1; S. construita la sol:87 mp; S. construita desfasurata:87 mp; C1 - Casa de locuit cu regim de inaltime parter, edificata in anul 1940, avand o SCD = 87 mp. Nu detine certificat de performanta energetica si nu este dotata cu lift.
A1.2	30891-C2	constructii de locuinte	60	Cu acte	Nr. niveluri:1; S. construita la sol:60 mp; S. construita desfasurata:60 mp; C2 - Casa de locuit cu regim de inaltime parter, edificata in anul 1960, avand o SCD = 60 mp. Nu detine certificat de performanta energetica si nu este dotata cu lift.
A1.3	30891-C3	constructii anexa	15	Cu acte	Nr. niveluri:1; S. construita la sol:15 mp; S. construita desfasurata:15 mp; C3-Constructie anexa cu regim de inaltime parter, edificata in anul 1960, avand o SCD=15 mp. Nu detine certificat de performanta energetica si nu este dotata cu lift.

Document care conține date cu caracter personal, protejat de prevederile Regulamentului (UE) nr. 679/2016 și Legii 190/2018

Lungime Segmente
1) Valorile lungimilor segmentelor sunt obţinute din proiecţie în plan.

Punct început	X / Y	Punct sfârşit	X / Y	Lungime segment (** (m)
1	383.036,252 280.718,847	2	383.034,056 280.697,963	20.999
2	383.034,056 280.697,963	3	383.038,49 280.697,666	4.444
3	383.038,49 280.697,666	4	383.065,498 280.694,801	27.16
4	383.065,498 280.694,801	5	383.070,617 280.693,991	5.183
5	383.070,617 280.693,991	6	383.070,926 280.700,446	6.462
6	383.070,926 280.700,446	7	383.071,688 280.709,842	9.427
7	383.071,688 280.709,842	8	383.072,388 280.714,905	5.111
8	383.072,388 280.714,905	9	383.037,836 280.718,761	34.766
9	383.037,836 280.718,761	1	383.036,252 280.718,847	1.586

** Lungimile segmentelor sunt determinate în planul de proiecţie Stereo 70 şi sunt rotunjite la 1 milimetru.
*** Distanţa dintre puncte este formată din segmente cumulate ce sunt mai mici decât valoarea 1 milimetru.

Document care conține date cu caracter personal, protejat de prevederile Regulamentului (UE) nr. 679/2016 și Legii 190/2018

DATE DESPRE IMOBILUL NR. 9536

Oficiul de Cadastru şi Publicitate Imobiliară DOLJ
Biroul de Cadastru şi Publicitate Imobiliară Craiova

A. Partea I. Descrierea imobilului

TEREN Intravilan

Adresa: Loc. Urzicuta, Str General Alexandru Averescu, Nr. 13, Jud. Dolj, T24, P19

Nr. Crt	Nr cadastral Nr. topografic	Suprafaţa* (mp)	Observaţii / Referinţe
A1		805	Sector cadastral:12 Teren imprejmuit;

Construcţii

Crt	Nr cadastral Nr. topografic	Adresa	Observaţii / Referinţe
A1.1		Loc. Urzicuta, Str General Alexandru Averescu, Nr. 13, Jud. Dolj, T24, P19	Nr. niveluri:3; S. construita la sol:337 mp;

B. Partea II. Proprietari şi acte

Inscrieri privitoare la dreptul de proprietate şi alte drepturi reale		Referinţe
/		
Act Notarial nr. CM 673, din 24/11/2005 emis de BIN AUREL BELU;		
B1	Intabulare, drept de PROPRIETATE, dobandit prin Succesiune, cota actuala 1/2, cota initiala 1/2	A1
	1) **BURDUȘEL MIHAI**, , LIPSĂ CNP	
B2	Intabulare, drept de PROPRIETATE, dobandit prin Succesiune, cota actuala 1/2, cota initiala 1/2	A1
	1) **BURDUȘEL ATHANASIE**, , LIPSĂ CNP DEFUNCT:Da	
B3	Intabulare, drept de PROPRIETATE, dobandit prin Succesiune, cota actuala 1/4, cota initiala 1/4	A1.1
	1) **BURDUȘEL MIHAI**, , LIPSĂ CNP	
B4	Intabulare, drept de PROPRIETATE, dobandit prin Succesiune, cota actuala 1/4, cota initiala 1/4	A1.1
	1) **BURDUȘEL ATHANASIE**, , LIPSĂ CNP DEFUNCT:Da	
B5	Intabulare, drept de PROPRIETATE, dobandit prin Succesiune, cota actuala 2/4, cota initiala 2/4	A1.1
	1) **BURDUȘEL IOANA**, , LIPSĂ CNP	

C. Partea III. SARCINI .

Inscrieri privind dezmembramintele dreptului de proprietate, drepturi reale de garanţie şi sarcini	Referinţe
NU SUNT	

Document care conține date cu caracter personal, protejat de prevederile Regulamentului (UE) nr. 679/2016 și Legii 190/2018

Anexa Nr. 1 La Partea I

Teren

Nr cadastral	Suprafaţa (mp)*	Observaţii / Referinţe
	805	

* Suprafaţa este determinată in planul de proiecţie Stereo 70.

DETALII LINIARE IMOBIL

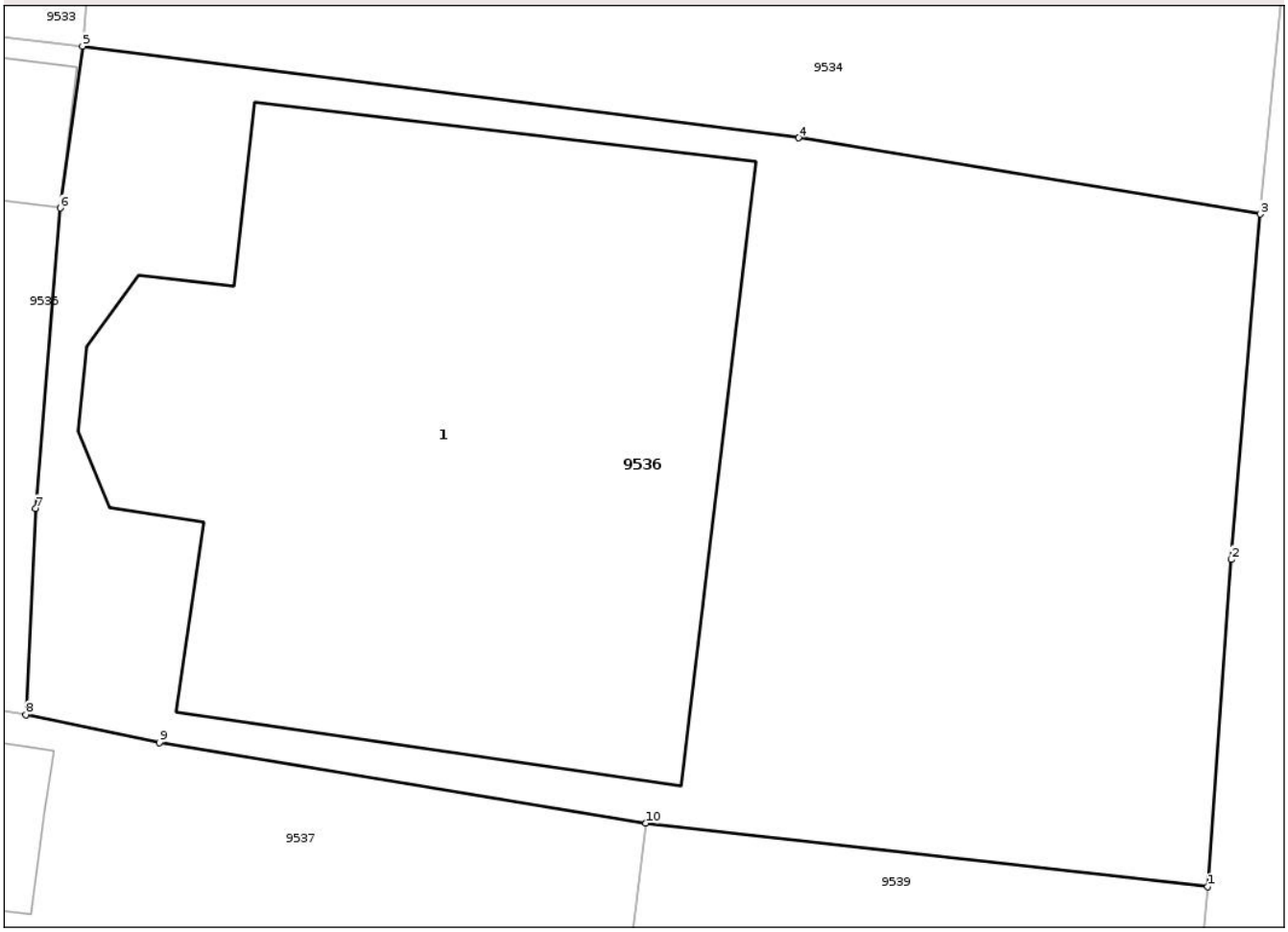

Date referitoare la teren

Crt	Categorie folosință	Intra vilan	Suprafaţa (mp)	Tarla	Parcelă	Nr. topo	Observaţii / Referinţe
1	curti constructii	DA	805	24	19	-	

Date referitoare la construcţii

Crt	Număr	Destinaţie construcţie	Supraf. (mp)	Situaţie juridică	Observaţii / Referinţe
A1.1		constructii de locuinte	337	Cu acte	Nr. niveluri:3; S. construita la sol:337 mp;

Lungime Segmente
1) Valorile lungimilor segmentelor sunt obţinute din proiecţie în plan.

Punct început	X / Y	Punct sfârşit	X / Y	Lungime segment (** (m)
1	383.107,626 280.688,609	2	383.108,364 280.698,844	10.262
2	383.108,364 280.698,844	3	383.109,27 280.709,65	10.844
3	383.109,27 280.709,65	4	383.094,811 280.712,034	14.654
4	383.094,811 280.712,034	5	383.072,388 280.714,905	22.606

Document care conține date cu caracter personal, protejat de prevederile Regulamentului (UE) nr. 679/2016 și Legii 190/2018

Punct început	X / Y	Punct sfârşit	X / Y	Lungime segment (** (m)
5	383.072,388 280.714,905	6	383.071,688 280.709,842	5.111
6	383.071,688 280.709,842	7	383.070,926 280.700,446	9.427
7	383.070,926 280.700,446	8	383.070,617 280.693,991	6.462
8	383.070,617 280.693,991	9	383.074,797 280.693,116	4.271
9	383.074,797 280.693,116	10	383.090,035 280.690,596	15.445
10	383.090,035 280.690,596	1	383.107,626 280.688,609	17.703

** Lungimile segmentelor sunt determinate în planul de proiecţie Stereo 70 şi sunt rotunjite la 1 milimetru.
*** Distanţa dintre puncte este formată din segmente cumulate ce sunt mai mici decât valoarea 1 milimetru.

Document care conține date cu caracter personal, protejat de prevederile Regulamentului (UE) nr. 679/2016 și Legii 190/2018

DATE DESPRE IMOBILUL NR. 9537

Oficiul de Cadastru şi Publicitate Imobiliară DOLJ
Biroul de Cadastru şi Publicitate Imobiliară Craiova

A. Partea I. Descrierea imobilului

TEREN Intravilan

Adresa: Loc. Urzicuta, Str Garii, Nr. 58, Jud. Dolj, T24, P24

Nr. Crt	Nr cadastral Nr. topografic	Suprafaţa* (mp)	Observaţii / Referinţe
A1	34449	1.125	Sector cadastral:12 Teren imprejmuit;

Construcţii

Crt	Nr cadastral Nr. topografic	Adresa	Observaţii / Referinţe
A1.1	34449-C1	Loc. Urzicuta, Str Garii, Nr. 58, Jud. Dolj, T24, P24	Nr. niveluri:1; S. construita la sol:131 mp; S. construita desfasurata:131 mp;
A1.2	34449-C2	Loc. Urzicuta, Str Garii, Nr. 58, Jud. Dolj, T24, P24	Nr. niveluri:1; S. construita la sol:37 mp; S. construita desfasurata:37 mp;
A1.3	34449-C3	Loc. Urzicuta, Str Garii, Nr. 58, Jud. Dolj, T24, P24	Nr. niveluri:1; S. construita la sol:30 mp; S. construita desfasurata:30 mp;

B. Partea II. Proprietari şi acte

Inscrieri privitoare la dreptul de proprietate şi alte drepturi reale		Referinţe
244083 / 27/11/2020		
Act Notarial nr. CVC aut nr 1576, din 25/11/2020 emis de NP Belu Aurel;		
B2	Intabulare, drept de PROPRIETATE, dobandit prin Conventie, cota actuala 1/1, cota initiala 1/1	A1, A1.1, A1.2, A1.3
	1) **DRAGOIANU ELENA**, necasatorita	

C. Partea III. SARCINI .

Inscrieri privind dezmembramintele dreptului de proprietate, drepturi reale de garanţie şi sarcini	Referinţe
NU SUNT	

Document care conține date cu caracter personal, protejat de prevederile Regulamentului (UE) nr. 679/2016 și Legii 190/2018

Anexa Nr. 1 La Partea I

Teren

Nr cadastral	Suprafaţa (mp)*	Observaţii / Referinţe
34449	1.125	

* Suprafaţa este determinată in planul de proiecţie Stereo 70.

DETALII LINIARE IMOBIL

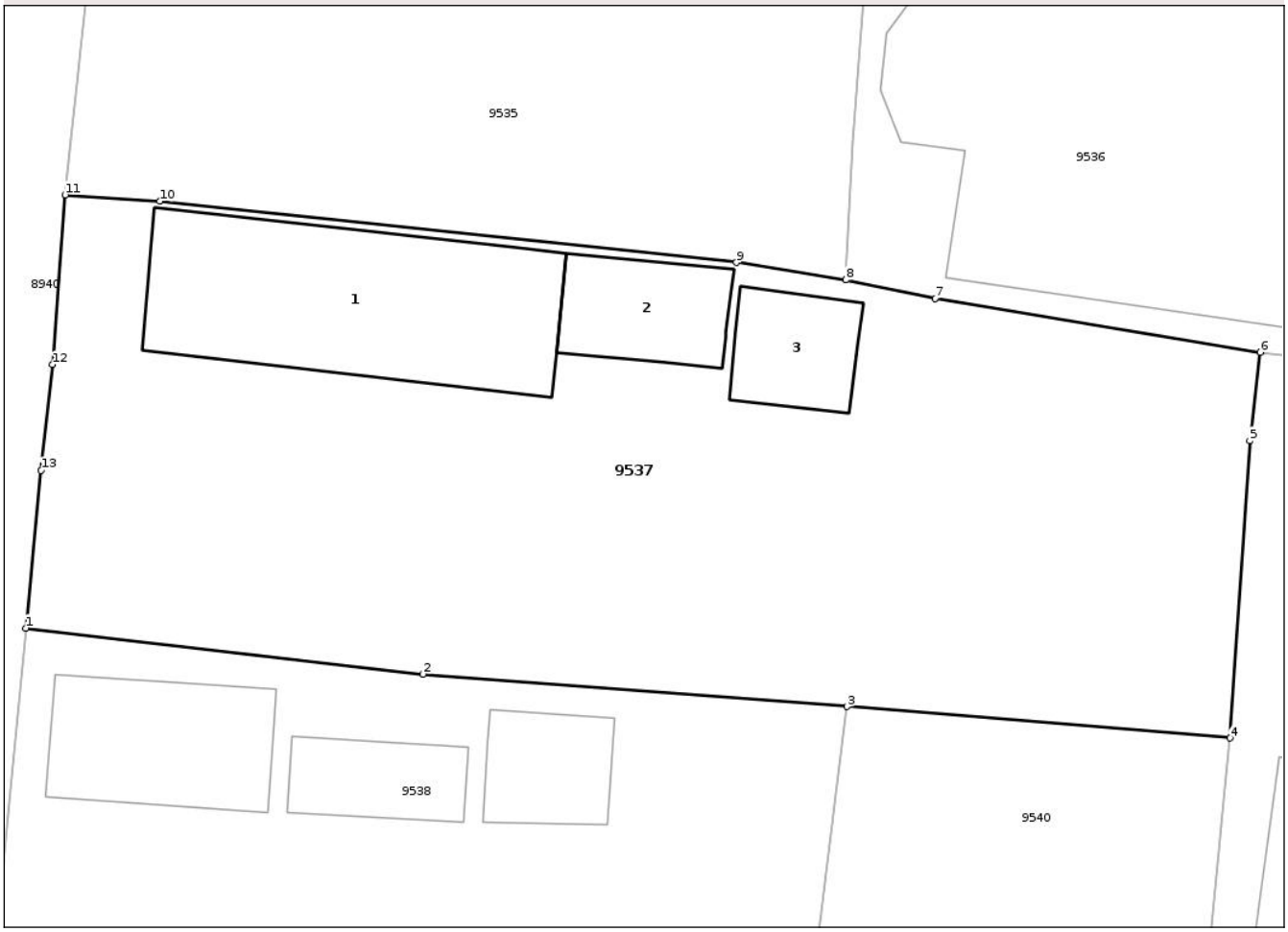

Date referitoare la teren

Crt	Categorie folosință	Intra vilan	Suprafaţa (mp)	Tarla	Parcelă	Nr. topo	Observaţii / Referinţe
1	curti constructii	DA	1.125	24	24	-	

Date referitoare la construcţii

Crt	Număr	Destinaţie construcţie	Supraf. (mp)	Situaţie juridică	Observaţii / Referinţe
A1.1	34449-C1	constructii de locuinte	131	Cu acte	Nr. niveluri:1; S. construita la sol:131 mp; S. construita desfasurata:131 mp;
A1.2	34449-C2	constructii anexa	37	Cu acte	Nr. niveluri:1; S. construita la sol:37 mp; S. construita desfasurata:37 mp;
A1.3	34449-C3	constructii anexa	30	Cu acte	Nr. niveluri:1; S. construita la sol:30 mp; S. construita desfasurata:30 mp;

Lungime Segmente
1) Valorile lungimilor segmentelor sunt obţinute din proiecţie în plan.

Punct început	X / Y	Punct sfârşit	X / Y	Lungime segment (** (m)
1	383.032,217 280.677,691	2	383.050,814 280.675,537	18.721
2	383.050,814 280.675,537	3	383.070,685 280.674,025	19.928

Document care conține date cu caracter personal, protejat de prevederile Regulamentului (UE) nr. 679/2016 și Legii 190/2018

Punct început	X / Y	Punct sfârşit	X / Y	Lungime segment (** (m)
3	383.070,685 280.674,025	4	383.088,608 280.672,55	17.984
4	383.088,608 280.672,55	5	383.089,545 280.686,448	13.93
5	383.089,545 280.686,448	6	383.090,035 280.690,596	4.177
6	383.090,035 280.690,596	7	383.074,797 280.693,116	15.445
7	383.074,797 280.693,116	8	383.070,617 280.693,991	4.271
8	383.070,617 280.693,991	9	383.065,498 280.694,801	5.183
9	383.065,498 280.694,801	10	383.038,49 280.697,666	27.16
10	383.038,49 280.697,666	11	383.034,056 280.697,963	4.444
11	383.034,056 280.697,963	12	383.033,461 280.690,021	7.964
12	383.033,461 280.690,021	13	383.032,928 280.685,075	4.975
13	383.032,928 280.685,075	1	383.032,217 280.677,691	7.418

** Lungimile segmentelor sunt determinate în planul de proiecţie Stereo 70 şi sunt rotunjite la 1 milimetru.
*** Distanţa dintre puncte este formată din segmente cumulate ce sunt mai mici decât valoarea 1 milimetru.

Document care conține date cu caracter personal, protejat de prevederile Regulamentului (UE) nr. 679/2016 și Legii 190/2018

DATE DESPRE IMOBILUL NR. 9538

Oficiul de Cadastru şi Publicitate Imobiliară DOLJ
Biroul de Cadastru şi Publicitate Imobiliară Craiova

A. Partea I. Descrierea imobilului

TEREN Intravilan

Adresa: Loc. Urzicuta, Str Garii, Nr. 58, Jud. Dolj, T24, P23

Nr. Crt	Nr cadastral Nr. topografic	Suprafaţa* (mp)	Observaţii / Referinţe
A1		686	Sector cadastral:12 Teren imprejmuit;

Construcţii

Crt	Nr cadastral Nr. topografic	Adresa	Observaţii / Referinţe
A1.1		Loc. Urzicuta, Str Garii, Nr. 58, Jud. Dolj, T24, P23	Nr. niveluri:1; S. construita la sol:60 mp;
A1.2		Loc. Urzicuta, Str Garii, Nr. 58, Jud. Dolj, T24, P23	Nr. niveluri:1; S. construita la sol:29 mp;
A1.3		Loc. Urzicuta, Str Garii, Nr. 58, Jud. Dolj, T24, P23	Nr. niveluri:1; S. construita la sol:30 mp;

B. Partea II. Proprietari şi acte

Inscrieri privitoare la dreptul de proprietate şi alte drepturi reale		Referinţe
/		
Act Administrativ nr. TDP 638-59453, din 27/04/1995 emis de CJSDPAT DOLJ;		
B1	Intabulare, drept de PROPRIETATE, dobandit prin Reconstituire, cota actuala 1/1, cota initiala 1/1	A1
	1) **DRAGOIANU NENCA**, LIPSA CNP	
Act Normativ nr. Legea 7, din 13/03/1996 emis de PARLAMENTUL ROMÂNIEI;		
B2	Intabulare, drept de PROPRIETATE, dobandit prin Lege, cota actuala 1/1, cota initiala 1/1	A1.1, A1.2, A1.3
	1) **DRAGOIANU NENCA**, LIPSA CNP	

C. Partea III. SARCINI .

Inscrieri privind dezmembramintele dreptului de proprietate, drepturi reale de garanţie şi sarcini	Referinţe
NU SUNT	

Document care conține date cu caracter personal, protejat de prevederile Regulamentului (UE) nr. 679/2016 și Legii 190/2018

Anexa Nr. 1 La Partea I

Teren

Nr cadastral	Suprafaţa (mp)*	Observaţii / Referinţe
	686	

* Suprafaţa este determinată in planul de proiecţie Stereo 70.

DETALII LINIARE IMOBIL

Date referitoare la teren

Crt	Categorie folosință	Intra vilan	Suprafaţa (mp)	Tarla	Parcelă	Nr. topo	Observaţii / Referinţe
1	curti constructii	DA	686	24	23	-	

Date referitoare la construcţii

Crt	Număr	Destinaţie construcţie	Supraf. (mp)	Situaţie juridică	Observaţii / Referinţe
A1.1		constructii de locuinte	60	Cu acte	Nr. niveluri:1; S. construita la sol:60 mp;
A1.2		constructii anexa	29	Cu acte	Nr. niveluri:1; S. construita la sol:29 mp;
A1.3		constructii anexa	30	Cu acte	Nr. niveluri:1; S. construita la sol:30 mp;

Lungime Segmente

1) Valorile lungimilor segmentelor sunt obţinute din proiecţie în plan.

Punct început	X / Y	Punct sfârşit	X / Y	Lungime segment (** (m)
1	383.070,685 280.674,025	2	383.050,814 280.675,537	19.928
2	383.050,814 280.675,537	3	383.032,217 280.677,691	18.721

Document care conține date cu caracter personal, protejat de prevederile Regulamentului (UE) nr. 679/2016 și Legii 190/2018

Punct început	X / Y	Punct sfârşit	X / Y	Lungime segment (** (m)
3	383.032,217 280.677,691	4	383.030,37 280.658,721	19.06
4	383.030,37 280.658,721	5	383.051,83 280.657,35	21.504
5	383.051,83 280.657,35	6	383.051,893 280.658,317	0.969
6	383.051,893 280.658,317	7	383.058,49 280.657,81	6.616
7	383.058,49 280.657,81	8	383.068,55 280.657,17	10.08
8	383.068,55 280.657,17	1	383.070,685 280.674,025	16.99

** Lungimile segmentelor sunt determinate în planul de proiecţie Stereo 70 şi sunt rotunjite la 1 milimetru.
*** Distanţa dintre puncte este formată din segmente cumulate ce sunt mai mici decât valoarea 1 milimetru.

Document care conține date cu caracter personal, protejat de prevederile Regulamentului (UE) nr. 679/2016 și Legii 190/2018

DATE DESPRE IMOBILUL NR. 9539

Oficiul de Cadastru şi Publicitate Imobiliară DOLJ
Biroul de Cadastru şi Publicitate Imobiliară Craiova

A. Partea I. Descrierea imobilului

TEREN Intravilan

Adresa: Loc. Urzicuta, Str General Alexandru Averescu, Nr. 9, Jud. Dolj, T24, P20

Nr. Crt	Nr cadastral Nr. topografic	Suprafaţa* (mp)	Observaţii / Referinţe
A1		1.014	Sector cadastral:12 Teren imprejmuit;

Construcţii

Crt	Nr cadastral Nr. topografic	Adresa	Observaţii / Referinţe
A1.1		Loc. Urzicuta, Str General Alexandru Averescu, Nr. 9, Jud. Dolj, T24, P20	Nr. niveluri:1; S. construita la sol:162 mp;
A1.2		Loc. Urzicuta, Str General Alexandru Averescu, Nr. 9, Jud. Dolj, T24, P20	Nr. niveluri:1; S. construita la sol:47 mp;
A1.3		Loc. Urzicuta, Str General Alexandru Averescu, Nr. 9, Jud. Dolj, T24, P20	Nr. niveluri:1; S. construita la sol:21 mp;

B. Partea II. Proprietari şi acte

Inscrieri privitoare la dreptul de proprietate şi alte drepturi reale		Referinţe
/		
Act Administrativ nr. TDP 530-9623, din 21/11/1994 emis de CJSDPAT DOLJ;		
B1	Intabulare, drept de PROPRIETATE, dobandit prin Reconstituire, cota actuala 1/1, cota initiala 1/1	A1
	1) **MACESANU CONSTANTIN**, LIPSA CNP	
Act Normativ nr. Legea 7, din 13/03/1996 emis de PARLAMENTUL ROMÂNIEI;		
B2	Intabulare, drept de PROPRIETATE, dobandit prin Lege, cota actuala 1/1, cota initiala 1/1	A1.1, A1.2, A1.3
	1) **MACESANU CONSTANTIN**, LIPSA CNP	

C. Partea III. SARCINI .

Inscrieri privind dezmembramintele dreptului de proprietate, drepturi reale de garanţie şi sarcini	Referinţe
NU SUNT	

Document care conține date cu caracter personal, protejat de prevederile Regulamentului (UE) nr. 679/2016 și Legii 190/2018

Anexa Nr. 1 La Partea I

Teren

Nr cadastral	Suprafaţa (mp)*	Observaţii / Referinţe
	1.014	

* Suprafaţa este determinată in planul de proiecţie Stereo 70.

DETALII LINIARE IMOBIL

Date referitoare la teren

Crt	Categorie folosință	Intra vilan	Suprafaţa (mp)	Tarla	Parcelă	Nr. topo	Observaţii / Referinţe
1	curti constructii	DA	1.014	24	20	-	

Date referitoare la construcţii

Crt	Număr	Destinaţie construcţie	Supraf. (mp)	Situaţie juridică	Observaţii / Referinţe
A1.1		constructii de locuinte	162	Cu acte	Nr. niveluri:1; S. construita la sol:162 mp;
A1.2		constructii anexa	47	Cu acte	Nr. niveluri:1; S. construita la sol:47 mp;
A1.3		constructii anexa	21	Cu acte	Nr. niveluri:1; S. construita la sol:21 mp;

Lungime Segmente
1) Valorile lungimilor segmentelor sunt obţinute din proiecţie în plan.

Punct început	X / Y	Punct sfârşit	X / Y	Lungime segment (** (m)
1	383.084,845 280.634,019	2	383.102,961 280.631,803	18.251
2	383.102,961 280.631,803	3	383.104,098 280.645,444	13.688

Document care conține date cu caracter personal, protejat de prevederile Regulamentului (UE) nr. 679/2016 și Legii 190/2018

Punct început	X / Y	Punct sfârşit	X / Y	Lungime segment (** (m)
3	383.104,098 280.645,444	4	383.105,575 280.665,505	20.115
4	383.105,575 280.665,505	5	383.107,626 280.688,609	23.195
5	383.107,626 280.688,609	6	383.090,035 280.690,596	17.703
6	383.090,035 280.690,596	7	383.089,545 280.686,448	4.177
7	383.089,545 280.686,448	8	383.088,608 280.672,55	13.93
8	383.088,608 280.672,55	1	383.084,845 280.634,019	38.714

** Lungimile segmentelor sunt determinate în planul de proiecţie Stereo 70 şi sunt rotunjite la 1 milimetru.
*** Distanţa dintre puncte este formată din segmente cumulate ce sunt mai mici decât valoarea 1 milimetru.

Document care conține date cu caracter personal, protejat de prevederile Regulamentului (UE) nr. 679/2016 și Legii 190/2018

DATE DESPRE IMOBILUL NR. 9540

Oficiul de Cadastru şi Publicitate Imobiliară DOLJ
Biroul de Cadastru şi Publicitate Imobiliară Craiova

A. Partea I. Descrierea imobilului

TEREN Intravilan

Adresa: Loc. Urzicuta, Str Ciobanasul, Nr. 11, Jud. Dolj, T24, P21

Nr. Crt	Nr cadastral Nr. topografic	Suprafaţa* (mp)	Observaţii / Referinţe
A1		703	Sector cadastral:12 Teren imprejmuit;

Construcţii

Crt	Nr cadastral Nr. topografic	Adresa	Observaţii / Referinţe
A1.1		Loc. Urzicuta, Str Ciobanasul, Nr. 11, Jud. Dolj, T24, P21	Nr. niveluri:1; S. construita la sol:50 mp;
A1.2		Loc. Urzicuta, Str Ciobanasul, Nr. 11, Jud. Dolj, T24, P21	Nr. niveluri:1; S. construita la sol:31 mp;

B. Partea II. Proprietari şi acte

Inscrieri privitoare la dreptul de proprietate şi alte drepturi reale		Referinţe
/		
Act Administrativ nr. TDP 902-44621, din 18/08/1996 emis de CJSDPAT DOLJ;		
B1	Intabulare, drept de PROPRIETATE, dobandit prin Reconstituire, cota actuala 1/1, cota initiala 1/1	A1
	1) **VADUVA DUMITRU**, LIPSA CNP 2) **VĂDUVA GHEORGHE**, LIPSA CNP	
Act Normativ nr. Legea 7, din 13/03/1996 emis de PARLAMENTUL ROMÂNIEI;		
B2	Intabulare, drept de PROPRIETATE, dobandit prin Lege, cota actuala 1/1, cota initiala 1/1	A1.1, A1.2
	1) **VADUVA DUMITRU**, LIPSA CNP 2) **VĂDUVA GHEORGHE**, LIPSA CNP	

C. Partea III. SARCINI .

Inscrieri privind dezmembramintele dreptului de proprietate, drepturi reale de garanţie şi sarcini	Referinţe
NU SUNT	

Document care conține date cu caracter personal, protejat de prevederile Regulamentului (UE) nr. 679/2016 și Legii 190/2018

Anexa Nr. 1 La Partea I

Teren

Nr cadastral	Suprafaţa (mp)*	Observaţii / Referinţe
	703	

* Suprafaţa este determinată in planul de proiecţie Stereo 70.

DETALII LINIARE IMOBIL

Date referitoare la teren

Crt	Categorie folosință	Intra vilan	Suprafaţa (mp)	Tarla	Parcelă	Nr. topo	Observaţii / Referinţe
1	curti constructii	DA	703	24	21	-	

Date referitoare la construcţii

Crt	Număr	Destinaţie construcţie	Supraf. (mp)	Situaţie juridică	Observaţii / Referinţe
A1.1		constructii de locuinte	50	Cu acte	Nr. niveluri:1; S. construita la sol:50 mp;
A1.2		constructii anexa	31	Cu acte	Nr. niveluri:1; S. construita la sol:31 mp;

Lungime Segmente
1) Valorile lungimilor segmentelor sunt obţinute din proiecţie în plan.

Punct început	X / Y	Punct sfârşit	X / Y	Lungime segment (** (m)
1	383.088,608 280.672,55	2	383.070,685 280.674,025	17.984
2	383.070,685 280.674,025	3	383.068,55 280.657,17	16.99
3	383.068,55 280.657,17	4	383.066,507 280.638,818	18.465

Document care conține date cu caracter personal, protejat de prevederile Regulamentului (UE) nr. 679/2016 și Legii 190/2018

Punct început	X / Y	Punct sfârşit	X / Y	Lungime segment (** (m)
4	383.066,507 280.638,818	5	383.066,359 280.636,707	2.116
5	383.066,359 280.636,707	6	383.084,845 280.634,019	18.68
6	383.084,845 280.634,019	1	383.088,608 280.672,55	38.714

** Lungimile segmentelor sunt determinate în planul de proiecţie Stereo 70 şi sunt rotunjite la 1 milimetru.
*** Distanţa dintre puncte este formată din segmente cumulate ce sunt mai mici decât valoarea 1 milimetru.

Document care conține date cu caracter personal, protejat de prevederile Regulamentului (UE) nr. 679/2016 și Legii 190/2018

DATE DESPRE IMOBILUL NR. 9541

Oficiul de Cadastru şi Publicitate Imobiliară DOLJ
Biroul de Cadastru şi Publicitate Imobiliară Craiova

A. Partea I. Descrierea imobilului

TEREN Intravilan

Adresa: Loc. Urzicuta, Str Garii, Nr. 56, Jud. Dolj, T24, P22

Nr. Crt	Nr cadastral Nr. topografic	Suprafaţa* (mp)	Observaţii / Referinţe
A1	34400	736	Sector cadastral:12 Teren imprejmuit; Teren imprejmuit cu gard de beton cu grilaj de lemn,gard de sarma ,gard de lemn

Construcţii

Crt	Nr cadastral Nr. topografic	Adresa	Observaţii / Referinţe
A1.1	34400-C1	Loc. Urzicuta, Str Garii, Nr. 56, Jud. Dolj, T24, P22	Nr. niveluri:1; S. construita la sol:121 mp; S. construita desfasurata:130 mp; Locuinta-construita din caramida, acoperita cu tigla avand regimul de inaltime:P; Anul construirii:1950;
A1.2	34400-C2	Loc. Urzicuta, Str Garii, Nr. 56, Jud. Dolj, T24, P22	Nr. niveluri:1; S. construita la sol:43 mp; S. construita desfasurata:43 mp; Anexa gospodareasca-construita din caramida,acoperita cu tigla avand regimul de inaltime: P; Anul construirii: 1974;
A1.3	34400-C3	Loc. Urzicuta, Str Garii, Nr. 56, Jud. Dolj, T24, P22	Nr. niveluri:1; S. construita la sol:31 mp; S. construita desfasurata:31 mp; Garaj+Magazie-construita din caramida,acoperita cu tiglaavand regimul de inaltime:P; Anul construirii: 1970;

B. Partea II. Proprietari şi acte

Inscrieri privitoare la dreptul de proprietate şi alte drepturi reale		Referinţe
134975 / 06/06/2023		
Act Notarial nr. cvc aut nr. 1015, din 06/06/2023 emis de NP Florea ANA -MARIA;		
B2	Intabulare, drept de PROPRIETATE, dobandit prin Conventie, cota actuala 1/1, cota initiala 1/1	A1, A1.1, A1.2, A1.3
	1) **ALECU MIHAIL**	

C. Partea III. SARCINI .

Inscrieri privind dezmembramintele dreptului de proprietate, drepturi reale de garanţie şi sarcini	Referinţe
NU SUNT	

Anexa Nr. 1 La Partea I

Teren

Nr cadastral	Suprafaţa (mp)*	Observaţii / Referinţe
34400	736	Teren imprejmuit cu gard de beton cu grilaj de lemn,gard de sarma ,gard de lemn

* Suprafaţa este determinată in planul de proiecţie Stereo 70.

DETALII LINIARE IMOBIL

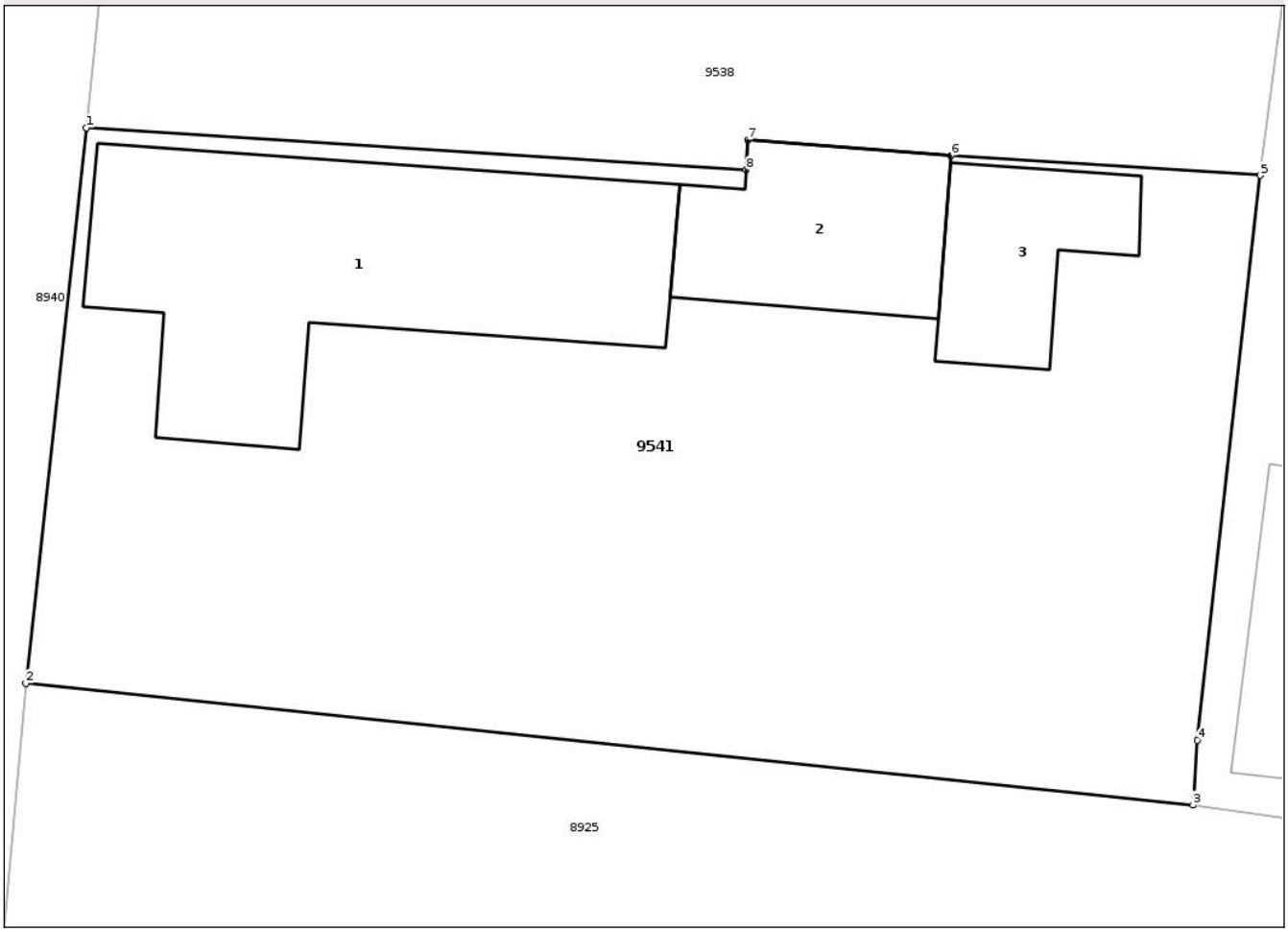

Date referitoare la teren

Crt	Categorie folosință	Intra vilan	Suprafaţa (mp)	Tarla	Parcelă	Nr. topo	Observaţii / Referinţe
1	curti constructii	DA	736	24	22	-	

Date referitoare la construcţii

Crt	Număr	Destinaţie construcţie	Supraf. (mp)	Situaţie juridică	Observaţii / Referinţe
A1.1	34400-C1	constructii de locuinte	121	Cu acte	Nr. niveluri:1; S. construita la sol:121 mp; S. construita desfasurata:130 mp; Locuinta-construita din caramida,acoperita cu tigla avand regimul de inaltime:P; Anul construirii: 1950;
A1.2	34400-C2	constructii anexa	43	Cu acte	Nr. niveluri:1; S. construita la sol:43 mp; S. construita desfasurata:43 mp; Anexa gospodareasca-construita din caramida, acoperita cu tigla avand regimul de inaltime: P; Anul construirii: 1974;
A1.3	34400-C3	constructii anexa	31	Cu acte	Nr. niveluri:1; S. construita la sol:31 mp; S. construita desfasurata:31 mp; Garaj+Magazie-construita din caramida,acoperita cu tiglaavand regimul de inaltime:P; Anul construirii: 1970;

Document care conține date cu caracter personal, protejat de prevederile Regulamentului (UE) nr. 679/2016 și Legii 190/2018

Lungime Segmente
1) Valorile lungimilor segmentelor sunt obţinute din proiecţie în plan.

Punct început	X / Y	Punct sfârşit	X / Y	Lungime segment (** (m)
1	383.030,37 280.658,721	2	383.028,401 280.640,668	18.16
2	383.028,401 280.640,668	3	383.066,359 280.636,707	38.164
3	383.066,359 280.636,707	4	383.066,507 280.638,818	2.116
4	383.066,507 280.638,818	5	383.068,55 280.657,17	18.465
5	383.068,55 280.657,17	6	383.058,49 280.657,81	10.08
6	383.058,49 280.657,81	7	383.051,893 280.658,317	6.616
7	383.051,893 280.658,317	8	383.051,83 280.657,35	0.969
8	383.051,83 280.657,35	1	383.030,37 280.658,721	21.504

** Lungimile segmentelor sunt determinate în planul de proiecţie Stereo 70 şi sunt rotunjite la 1 milimetru.
*** Distanţa dintre puncte este formată din segmente cumulate ce sunt mai mici decât valoarea 1 milimetru.

Document care conține date cu caracter personal, protejat de prevederile Regulamentului (UE) nr. 679/2016 și Legii 190/2018

DATE DESPRE IMOBILUL NR. 9569

Oficiul de Cadastru şi Publicitate Imobiliară DOLJ
Biroul de Cadastru şi Publicitate Imobiliară Craiova

A. Partea I. Descrierea imobilului

TEREN Intravilan

Adresa: Loc. Urzicuta, Str Dumitru Valu, Nr. 32, Jud. Dolj, T20, P67,68,69,70

Nr. Crt	Nr cadastral Nr. topografic	Suprafaţa* (mp)	Observaţii / Referinţe
A1		4.464	Sector cadastral:12 Teren imprejmuit;

Construcţii

Crt	Nr cadastral Nr. topografic	Adresa	Observaţii / Referinţe
A1.1		Loc. Urzicuta, Str Dumitru Valu, Nr. 32, Jud. Dolj, T20, P67,68,69,70	Nr. niveluri:1; S. construita la sol:63 mp;

B. Partea II. Proprietari şi acte

Inscrieri privitoare la dreptul de proprietate şi alte drepturi reale		Referinţe
/		
Act Administrativ nr. TDP 137-9677, din 20/09/1993 emis de CJSDPAT DOLJ;		
B1	Intabulare, drept de PROPRIETATE, dobandit prin Reconstituire, cota actuala 1/1, cota initiala 1/1	A1
	1) **PLOSCEANU ION**, LIPSA CNP	
Act Normativ nr. Legea 7, din 13/03/1996 emis de PARLAMENTUL ROMÂNIEI;		
B2	Intabulare, drept de PROPRIETATE, dobandit prin Lege, cota actuala 1/1, cota initiala 1/1	A1.1
	1) **PLOSCEANU ION**, LIPSA CNP	

C. Partea III. SARCINI .

Inscrieri privind dezmembramintele dreptului de proprietate, drepturi reale de garanţie şi sarcini	Referinţe
NU SUNT	

Document care conține date cu caracter personal, protejat de prevederile Regulamentului (UE) nr. 679/2016 și Legii 190/2018

Anexa Nr. 1 La Partea I

Teren

Nr cadastral	Suprafaţa (mp)*	Observaţii / Referinţe
	4.464	

* Suprafaţa este determinată in planul de proiecţie Stereo 70.

DETALII LINIARE IMOBIL

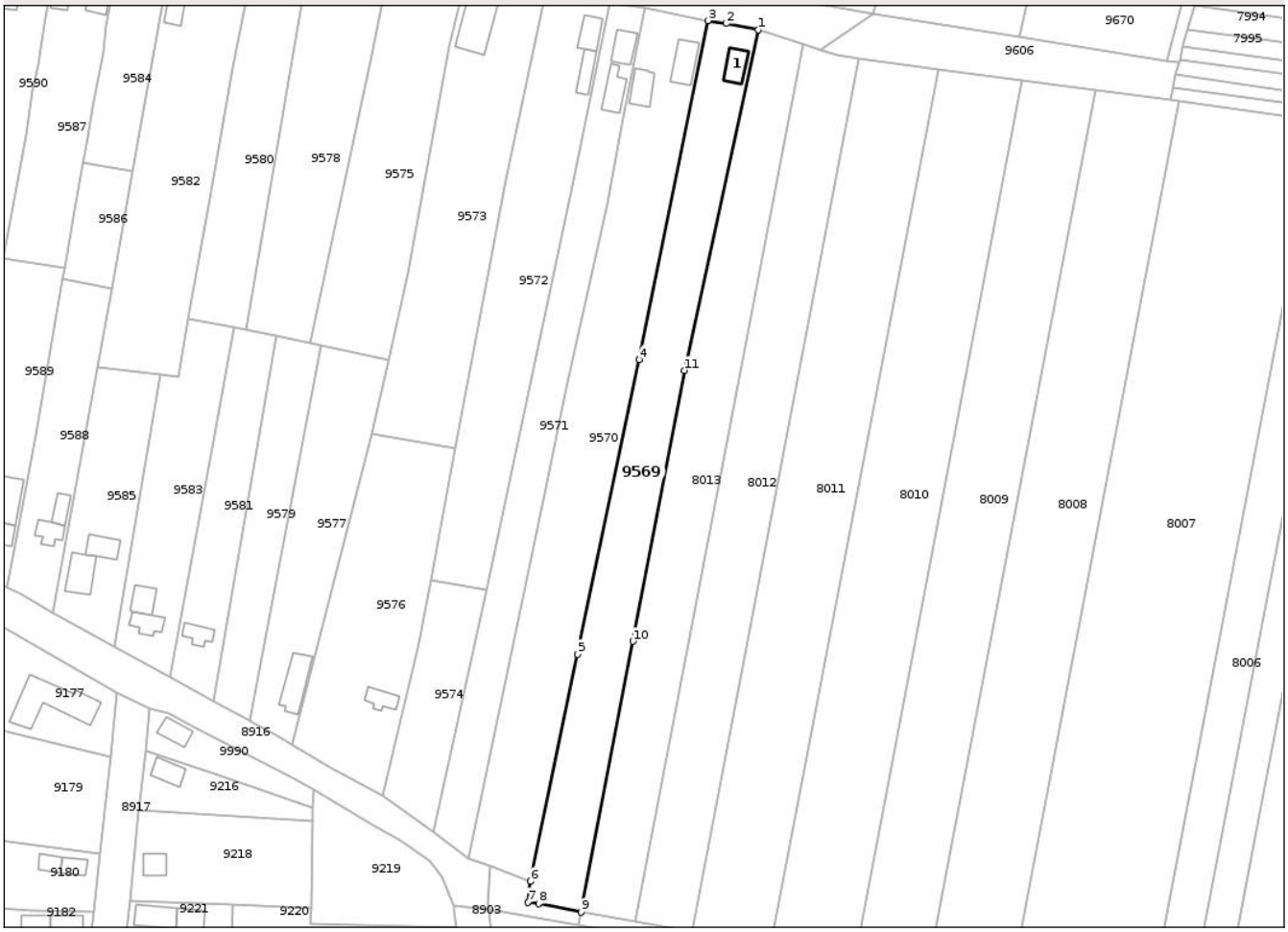

Date referitoare la teren

Crt	Categorie folosință	Intra vilan	Suprafaţa (mp)	Tarla	Parcelă	Nr. topo	Observaţii / Referinţe
1	curti constructii	DA	1.000	20	67	-	
2	arabil	DA	1.670	20	68	-	
3	arabil	DA	855	20	70	-	
4	vie	DA	939	20	69	-	

Date referitoare la construcţii

Crt	Număr	Destinaţie construcţie	Supraf. (mp)	Situaţie juridică	Observaţii / Referinţe
A1.1		constructii de locuinte	63	Cu acte	Nr. niveluri:1; S. construita la sol:63 mp;

Lungime Segmente
1) Valorile lungimilor segmentelor sunt obţinute din proiecţie în plan.

Punct început	X / Y	Punct sfârşit	X / Y	Lungime segment (** (m)
1	383.410,368 281.015,238	2	383.400,283 281.017,237	10.281

Document care conține date cu caracter personal, protejat de prevederile Regulamentului (UE) nr. 679/2016 și Legii 190/2018

Punct început	X / Y	Punct sfârşit	X / Y	Lungime segment (** (m)
2	383.400,283 281.017,237	3	383.394,492 281.018,121	5.858
3	383.394,492 281.018,121	4	383.372,968 280.911,727	108.549
4	383.372,968 280.911,727	5	383.353,546 280.819,366	94.381
5	383.353,546 280.819,366	6	383.338,781 280.748,019	72.859
6	383.338,781 280.748,019	7	383.337,883 280.741,51	6.571
7	383.337,883 280.741,51	8	383.341,298 280.741,001	3.453
8	383.341,298 280.741,001	9	383.354,7 280.738,345	13.663
9	383.354,7 280.738,345	10	383.370,912 280.823,364	86.551
10	383.370,912 280.823,364	11	383.387,126 280.908,382	86.55
11	383.387,126 280.908,382	1	383.410,368 281.015,238	109.354

** Lungimile segmentelor sunt determinate în planul de proiecţie Stereo 70 şi sunt rotunjite la 1 milimetru.
*** Distanţa dintre puncte este formată din segmente cumulate ce sunt mai mici decât valoarea 1 milimetru.

Document care conține date cu caracter personal, protejat de prevederile Regulamentului (UE) nr. 679/2016 și Legii 190/2018

DATE DESPRE IMOBILUL NR. 9570

Oficiul de Cadastru şi Publicitate Imobiliară DOLJ
Biroul de Cadastru şi Publicitate Imobiliară Craiova

A. Partea I. Descrierea imobilului

TEREN Intravilan

Adresa: Loc. Urzicuta, Str Dumitru Valu, Nr. 30, Jud. Dolj, T20, P64,65,66

Nr. Crt	Nr cadastral Nr. topografic	Suprafaţa* (mp)	Observaţii / Referinţe
A1	34448	5.554	Sector cadastral:12 Teren imprejmuit; Teren intravilan imprejmuit cu gard de lemn, gard de plasa sarma, gard de beton -Suprafata in care intra procentul la care se refera art.41.alin.3,lit.b, din Lg.7/1996R=976mp

Construcţii

Crt	Nr cadastral Nr. topografic	Adresa	Observaţii / Referinţe
A1.1	34448-C1	Loc. Urzicuta, Str Dumitru Valu, Nr. 30, Jud. Dolj, T20, P64,65,66	Nr. niveluri:1; S. construita la sol:87 mp; S. construita desfasurata:87 mp; C1-Casa de locuit, regim de inaltime P, edificata in anul 1960, Sd=87mp
A1.2	34448-C2	Loc. Urzicuta, Str Dumitru Valu, Nr. 30, Jud. Dolj, T20, P64,65,66	Nr. niveluri:1; S. construita la sol:70 mp; S. construita desfasurata:70 mp; C2-Constructie anexa, regim de inaltime P, edificata in anul 1970, Sd=70mp

B. Partea II. Proprietari şi acte

Inscrieri privitoare la dreptul de proprietate şi alte drepturi reale		Referinţe
112424 / 05/05/2023		
Act Notarial nr. Contract de vanzare cumparare aut. nr. 590, din 26/04/2023 emis de NP Ionascu Nicolae;		
B8	Intabulare, drept de PROPRIETATE, dobandit prin Conventie, cota actuala 4578/5554, cota initiala 4578/5554	A1
	1) **CIOCÎLTEA ILIA**	
B10	Intabulare, drept de PROPRIETATE, dobandit prin Conventie, cota actuala 1/1, cota initiala 1/1	A1.1, A1.2
	1) **CIOCÎLTEA ILIA**	

C. Partea III. SARCINI .

Inscrieri privind dezmembramintele dreptului de proprietate, drepturi reale de garanţie şi sarcini	Referinţe
NU SUNT	

Document care conține date cu caracter personal, protejat de prevederile Regulamentului (UE) nr. 679/2016 și Legii 190/2018

Anexa Nr. 1 La Partea I

Teren

Nr cadastral	Suprafaţa (mp)*	Observaţii / Referinţe
34448	5.554	Teren intravilan imprejmuit cu gard de lemn, gard de plasa sarma, gard de beton - Suprafata in care intra procentul la care se refera art.41.alin.3,lit.b, din Lg. 7/1996R=976mp

* Suprafaţa este determinată in planul de proiecţie Stereo 70.

DETALII LINIARE IMOBIL

Date referitoare la teren

Crt	Categorie folosință	Intra vilan	Suprafaţa (mp)	Tarla	Parcelă	Nr. topo	Observaţii / Referinţe
1	curti constructii	DA	1.000	20	66	-	Teren intravilan imprejmuit cu gard de lemn, gard de plasa sarma, gard de beton
2	arabil	DA	2.087	20	65	-	Teren intravilan imprejmuit cu gard de lemn, gard de plasa sarma, gard de beton
3	vie	DA	2.467	20	64	-	Teren intravilan imprejmuit cu gard de lemn, gard de plasa sarma, gard de beton

Date referitoare la construcţii

Crt	Număr	Destinaţie construcţie	Supraf. (mp)	Situaţie juridică	Observaţii / Referinţe
A1.1	34448-C1	constructii de locuinte	87	Cu acte	Nr. niveluri:1; S. construita la sol:87 mp; S. construita desfasurata:87 mp; C1-Casa de locuit, regim de inaltime P, edificata in anul 1960, Sd=87mp
A1.2	34448-C2	constructii anexa	70	Cu acte	Nr. niveluri:1; S. construita la sol:70 mp; S. construita desfasurata:70 mp; C2-Constructie anexa, regim de inaltime P, edificata in anul 1970, Sd=70mp

Document care conține date cu caracter personal, protejat de prevederile Regulamentului (UE) nr. 679/2016 și Legii 190/2018

Lungime Segmente
1) Valorile lungimilor segmentelor sunt obţinute din proiecţie în plan.

Punct început	X / Y	Punct sfârşit	X / Y	Lungime segment (** (m)
1	383.319,439 280.755,29	2	383.326,182 280.752,755	7.204
2	383.326,182 280.752,755	3	383.338,781 280.748,019	13.46
3	383.338,781 280.748,019	4	383.353,546 280.819,366	72.859
4	383.353,546 280.819,366	5	383.372,968 280.911,727	94.381
5	383.372,968 280.911,727	6	383.394,492 281.018,121	108.549
6	383.394,492 281.018,121	7	383.374,562 281.022,101	20.324
7	383.374,562 281.022,101	8	383.373,194 281.014,517	7.706
8	383.373,194 281.014,517	9	383.367,958 280.987,649	27.373
9	383.367,958 280.987,649	10	383.362,943 280.960,623	27.487
10	383.362,943 280.960,623	11	383.350,069 280.903,049	58.996
11	383.350,069 280.903,049	12	383.343,564 280.871,572	32.142
12	383.343,564 280.871,572	1	383.319,439 280.755,29	118.758

** Lungimile segmentelor sunt determinate în planul de proiecţie Stereo 70 şi sunt rotunjite la 1 milimetru.
*** Distanţa dintre puncte este formată din segmente cumulate ce sunt mai mici decât valoarea 1 milimetru.

Document care conține date cu caracter personal, protejat de prevederile Regulamentului (UE) nr. 679/2016 și Legii 190/2018

DATE DESPRE IMOBILUL NR. 9571

Oficiul de Cadastru şi Publicitate Imobiliară DOLJ
Biroul de Cadastru şi Publicitate Imobiliară Craiova

A. Partea I. Descrierea imobilului

TEREN Intravilan

Adresa: Loc. Urzicuta, Str Dumitru Valu, Nr. 28, Jud. Dolj, T20, P61,62,63

Nr. Crt	Nr cadastral Nr. topografic	Suprafaţa* (mp)	Observaţii / Referinţe
A1		3.157	Sector cadastral:12 Teren imprejmuit;

Construcţii

Crt	Nr cadastral Nr. topografic	Adresa	Observaţii / Referinţe
A1.1		Loc. Urzicuta, Str Dumitru Valu, Nr. 28, Jud. Dolj, T20, P61,62,63	Nr. niveluri:1; S. construita la sol:65 mp;
A1.2		Loc. Urzicuta, Str Dumitru Valu, Nr. 28, Jud. Dolj, T20, P61,62,63	Nr. niveluri:1; S. construita la sol:75 mp;

B. Partea II. Proprietari şi acte

Inscrieri privitoare la dreptul de proprietate şi alte drepturi reale		Referinţe
/		
Act Notarial nr. CM 290, din 09/12/2024 emis de BIN AUREL BELU;		
B1	Intabulare, drept de PROPRIETATE, dobandit prin Succesiune, cota actuala 1/1, cota initiala 1/1	A1, A1.1, A1.2
	1) **MICU GHEORGHIȚA**	

C. Partea III. SARCINI .

Inscrieri privind dezmembramintele dreptului de proprietate, drepturi reale de garanţie şi sarcini	Referinţe
NU SUNT	

Document care conține date cu caracter personal, protejat de prevederile Regulamentului (UE) nr. 679/2016 și Legii 190/2018

Anexa Nr. 1 La Partea I

Teren

Nr cadastral	Suprafaţa (mp)*	Observaţii / Referinţe
	3.157	

* Suprafaţa este determinată in planul de proiecţie Stereo 70.

DETALII LINIARE IMOBIL

Date referitoare la teren

Crt	Categorie folosință	Intra vilan	Suprafaţa (mp)	Tarla	Parcelă	Nr. topo	Observaţii / Referinţe
1	curti constructii	DA	974	20	61	-	
2	vie	DA	1.854	20	63	-	
3	vie	DA	329	20	62	-	

Date referitoare la construcţii

Crt	Număr	Destinaţie construcţie	Supraf. (mp)	Situaţie juridică	Observaţii / Referinţe
A1.1		constructii de locuinte	65	Cu acte	Nr. niveluri:1; S. construita la sol:65 mp;
A1.2		constructii anexa	75	Cu acte	Nr. niveluri:1; S. construita la sol:75 mp;

Lungime Segmente

1) Valorile lungimilor segmentelor sunt obţinute din proiecţie în plan.

Punct început	X / Y	Punct sfârşit	X / Y	Lungime segment (** (m)
1	383.351,674 280.964,322	2	383.338,954 280.905,606	60.078

Document care conține date cu caracter personal, protejat de prevederile Regulamentului (UE) nr. 679/2016 și Legii 190/2018

Punct început	X / Y	Punct sfârşit	X / Y	Lungime segment (** (m)
2	383.338,954 280.905,606	3	383.324,966 280.839,342	67.724
3	383.324,966 280.839,342	4	383.308,161 280.763,467	77.714
4	383.308,161 280.763,467	5	383.319,439 280.755,29	13.93
5	383.319,439 280.755,29	6	383.343,564 280.871,572	118.758
6	383.343,564 280.871,572	7	383.350,069 280.903,049	32.142
7	383.350,069 280.903,049	8	383.362,943 280.960,623	58.996
8	383.362,943 280.960,623	9	383.367,958 280.987,649	27.487
9	383.367,958 280.987,649	10	383.373,194 281.014,517	27.373
10	383.373,194 281.014,517	11	383.374,562 281.022,101	7.706
11	383.374,562 281.022,101	12	383.363,593 281.023,811	11.101
12	383.363,593 281.023,811	1	383.351,674 280.964,322	60.671

** Lungimile segmentelor sunt determinate în planul de proiecţie Stereo 70 şi sunt rotunjite la 1 milimetru.
*** Distanţa dintre puncte este formată din segmente cumulate ce sunt mai mici decât valoarea 1 milimetru.

Document care conține date cu caracter personal, protejat de prevederile Regulamentului (UE) nr. 679/2016 și Legii 190/2018

DATE DESPRE IMOBILUL NR. 9572

Oficiul de Cadastru şi Publicitate Imobiliară DOLJ
Biroul de Cadastru şi Publicitate Imobiliară Craiova

A. Partea I. Descrierea imobilului

TEREN Intravilan

Adresa: Loc. Urzicuta, Str Dumitru Valu, Nr. 26, Jud. Dolj, T20, P59,60

Nr. Crt	Nr cadastral Nr. topografic	Suprafaţa* (mp)	Observaţii / Referinţe
A1		3.731	Sector cadastral:12 Teren imprejmuit;

Construcţii

Crt	Nr cadastral Nr. topografic	Adresa	Observaţii / Referinţe
A1.1		Loc. Urzicuta, Str Dumitru Valu, Nr. 26, Jud. Dolj, T20, P59,60	Nr. niveluri:1; S. construita la sol:60 mp;
A1.2		Loc. Urzicuta, Str Dumitru Valu, Nr. 26, Jud. Dolj, T20, P59,60	Nr. niveluri:1; S. construita la sol:55 mp;

B. Partea II. Proprietari şi acte

Inscrieri privitoare la dreptul de proprietate şi alte drepturi reale		Referinţe
/		
Act Administrativ nr. TDP 84-59431, din 15/09/1993 emis de CJSDPAT DOLJ;		
B1	Intabulare, drept de PROPRIETATE, dobandit prin Reconstituire, cota actuala 1/1, cota initiala 1/1	A1
	1) **PUNCEA MARIN**, LIPSA CNP	
Act Normativ nr. Legea 7, din 13/03/1996 emis de PARLAMENTUL ROMÂNIEI;		
B2	Intabulare, drept de PROPRIETATE, dobandit prin Lege, cota actuala 1/1, cota initiala 1/1	A1.1, A1.2
	1) **PUNCEA MARIN**, LIPSA CNP	

C. Partea III. SARCINI .

Inscrieri privind dezmembramintele dreptului de proprietate, drepturi reale de garanţie şi sarcini	Referinţe
NU SUNT	

Document care conține date cu caracter personal, protejat de prevederile Regulamentului (UE) nr. 679/2016 și Legii 190/2018

Anexa Nr. 1 La Partea I

Teren

Nr cadastral	Suprafaţa (mp)*	Observaţii / Referinţe
	3.731	

* Suprafaţa este determinată in planul de proiecţie Stereo 70.

DETALII LINIARE IMOBIL

Date referitoare la teren

Crt	Categorie folosință	Intra vilan	Suprafaţa (mp)	Tarla	Parcelă	Nr. topo	Observaţii / Referinţe
1	curti constructii	DA	1.000	20	60	-	
2	arabil	DA	2.731	20	59	-	

Date referitoare la construcţii

Crt	Număr	Destinaţie construcţie	Supraf. (mp)	Situaţie juridică	Observaţii / Referinţe
A1.1		constructii de locuinte	60	Cu acte	Nr. niveluri:1; S. construita la sol:60 mp;
A1.2		constructii anexa	55	Cu acte	Nr. niveluri:1; S. construita la sol:55 mp;

Lungime Segmente
1) Valorile lungimilor segmentelor sunt obţinute din proiecţie în plan.

Punct început	X / Y	Punct sfârşit	X / Y	Lungime segment (** (m)
1	383.338,954 280.905,606	2	383.351,674 280.964,322	60.078
2	383.351,674 280.964,322	3	383.363,593 281.023,811	60.671

Document care conține date cu caracter personal, protejat de prevederile Regulamentului (UE) nr. 679/2016 și Legii 190/2018

Punct început	X / Y	Punct sfârşit	X / Y	Lungime segment (** (m)
3	383.363,593 281.023,811	4	383.355,511 281.025,308	8.219
4	383.355,511 281.025,308	5	383.343,616 281.027,007	12.016
5	383.343,616 281.027,007	6	383.330,926 280.968,411	59.954
6	383.330,926 280.968,411	7	383.315,131 280.883,786	86.086
7	383.315,131 280.883,786	8	383.307,459 280.842,363	42.127
8	383.307,459 280.842,363	9	383.324,966 280.839,342	17.766
9	383.324,966 280.839,342	1	383.338,954 280.905,606	67.724

** Lungimile segmentelor sunt determinate în planul de proiecţie Stereo 70 şi sunt rotunjite la 1 milimetru.
*** Distanţa dintre puncte este formată din segmente cumulate ce sunt mai mici decât valoarea 1 milimetru.

Document care conține date cu caracter personal, protejat de prevederile Regulamentului (UE) nr. 679/2016 și Legii 190/2018

DATE DESPRE IMOBILUL NR. 9573

Oficiul de Cadastru şi Publicitate Imobiliară DOLJ
Biroul de Cadastru şi Publicitate Imobiliară Craiova

A. Partea I. Descrierea imobilului

TEREN Intravilan

Adresa: Loc. Urzicuta, Str Dumitru Valu, Nr. 24, Jud. Dolj, T20, P53,54

Nr. Crt	Nr cadastral Nr. topografic	Suprafaţa* (mp)	Observaţii / Referinţe
A1		3.694	Sector cadastral:12 Teren imprejmuit;

Construcţii

Crt	Nr cadastral Nr. topografic	Adresa	Observaţii / Referinţe
A1.1		Loc. Urzicuta, Str Dumitru Valu, Nr. 24, Jud. Dolj, T20, P53,54	Nr. niveluri:1; S. construita la sol:180 mp;

B. Partea II. Proprietari şi acte

Inscrieri privitoare la dreptul de proprietate şi alte drepturi reale		Referinţe
/		
Act Administrativ nr. TDP 459-9696, din 31/03/1994 emis de CJSDPAT DOLJ;		
B1	Intabulare, drept de PROPRIETATE, dobandit prin Constituire, cota actuala 1/1, cota initiala 1/1	A1
	1) **TĂNASE ION**, LIPSA CNP	
Act Normativ nr. Legea 7, din 13/03/1996 emis de PARLAMENTUL ROMÂNIEI;		
B2	Intabulare, drept de PROPRIETATE, dobandit prin Lege, cota actuala 1/1, cota initiala 1/1	A1.1
	1) **TĂNASE ION**, LIPSA CNP	

C. Partea III. SARCINI .

Inscrieri privind dezmembramintele dreptului de proprietate, drepturi reale de garanţie şi sarcini	Referinţe
NU SUNT	

Document care conține date cu caracter personal, protejat de prevederile Regulamentului (UE) nr. 679/2016 și Legii 190/2018

Anexa Nr. 1 La Partea I

Teren

Nr cadastral	Suprafaţa (mp)*	Observaţii / Referinţe
	3.694	

* Suprafaţa este determinată in planul de proiecţie Stereo 70.

DETALII LINIARE IMOBIL

Date referitoare la teren

Crt	Categorie folosință	Intra vilan	Suprafaţa (mp)	Tarla	Parcelă	Nr. topo	Observaţii / Referinţe
1	curti constructii	DA	1.000	20	53	-	
2	arabil	DA	2.694	20	54	-	

Date referitoare la construcţii

Crt	Număr	Destinaţie construcţie	Supraf. (mp)	Situaţie juridică	Observaţii / Referinţe
A1.1		constructii de locuinte	180	Cu acte	Nr. niveluri:1; S. construita la sol:180 mp;

Lungime Segmente
1) Valorile lungimilor segmentelor sunt obţinute din proiecţie în plan.

Punct început	X / Y	Punct sfârşit	X / Y	Lungime segment (** (m)
1	383.315,131 280.883,786	2	383.330,926 280.968,411	86.086
2	383.330,926 280.968,411	3	383.343,616 281.027,007	59.954
3	383.343,616 281.027,007	4	383.333,545 281.028,767	10.224

Document care conține date cu caracter personal, protejat de prevederile Regulamentului (UE) nr. 679/2016 și Legii 190/2018

Punct început	X / Y	Punct sfârşit	X / Y	Lungime segment (** (m)
4	383.333,545 281.028,767	5	383.318,495 281.031,277	15.258
5	383.318,495 281.031,277	6	383.313,334 281.010,038	21.857
6	383.313,334 281.010,038	7	383.300,439 280.938,882	72.315
7	383.300,439 280.938,882	8	383.294,266 280.911,586	27.985
8	383.294,266 280.911,586	9	383.288,942 280.888,544	23.649
9	383.288,942 280.888,544	1	383.315,131 280.883,786	26.618

** Lungimile segmentelor sunt determinate în planul de proiecţie Stereo 70 şi sunt rotunjite la 1 milimetru.
*** Distanţa dintre puncte este formată din segmente cumulate ce sunt mai mici decât valoarea 1 milimetru.

Document care conține date cu caracter personal, protejat de prevederile Regulamentului (UE) nr. 679/2016 și Legii 190/2018

DATE DESPRE IMOBILUL NR. 9574

Oficiul de Cadastru şi Publicitate Imobiliară DOLJ
Biroul de Cadastru şi Publicitate Imobiliară Craiova

A. Partea I. Descrierea imobilului

TEREN Intravilan

Adresa: Loc. Urzicuta, Str Anton Pann, Nr. 21, Jud. Dolj, T20, P57,58

Nr. Crt	Nr cadastral Nr. topografic	Suprafaţa* (mp)	Observaţii / Referinţe
A1		1.284	Sector cadastral:12 Teren imprejmuit;

B. Partea II. Proprietari şi acte

Inscrieri privitoare la dreptul de proprietate şi alte drepturi reale		Referinţe
/		
Act Administrativ nr. TDP 502-9623, din 22/09/1995 emis de CJSDPAT DOLJ;		
B1	Intabulare, drept de PROPRIETATE, dobandit prin Constituire, cota actuala 1/1, cota initiala 1/1	A1
	1) **ILIE RICA**, LIPSA CNP	

C. Partea III. SARCINI .

Inscrieri privind dezmembramintele dreptului de proprietate, drepturi reale de garanţie şi sarcini	Referinţe
NU SUNT	

Document care conține date cu caracter personal, protejat de prevederile Regulamentului (UE) nr. 679/2016 și Legii 190/2018

Anexa Nr. 1 La Partea I

Teren

Nr cadastral	Suprafaţa (mp)*	Observaţii / Referinţe
	1.284	

* Suprafaţa este determinată in planul de proiecţie Stereo 70.

DETALII LINIARE IMOBIL

Date referitoare la teren

Crt	Categorie folosință	Intra vilan	Suprafaţa (mp)	Tarla	Parcelă	Nr. topo	Observaţii / Referinţe
1	curti constructii	DA	1.000	20	57	-	
2	arabil	DA	284	20	58	-	

Lungime Segmente
1) Valorile lungimilor segmentelor sunt obţinute din proiecţie în plan.

Punct început	X / Y	Punct sfârşit	X / Y	Lungime segment (** (m)
1	383.307,459 280.842,363	2	383.305,34 280.830,826	11.73
2	383.305,34 280.830,826	3	383.303,834 280.822,623	8.34
3	383.303,834 280.822,623	4	383.292,301 280.774,966	49.033
4	383.292,301 280.774,966	5	383.308,161 280.763,467	19.59

Document care conține date cu caracter personal, protejat de prevederile Regulamentului (UE) nr. 679/2016 și Legii 190/2018

Punct început	X / Y	Punct sfârşit	X / Y	Lungime segment (** (m)
5	383.308,161 280.763,467	6	383.324,966 280.839,342	77.714
6	383.324,966 280.839,342	1	383.307,459 280.842,363	17.766

** Lungimile segmentelor sunt determinate în planul de proiecţie Stereo 70 şi sunt rotunjite la 1 milimetru.
*** Distanţa dintre puncte este formată din segmente cumulate ce sunt mai mici decât valoarea 1 milimetru.

Document care conține date cu caracter personal, protejat de prevederile Regulamentului (UE) nr. 679/2016 și Legii 190/2018

DATE DESPRE IMOBILUL NR. 9575

Oficiul de Cadastru şi Publicitate Imobiliară DOLJ
Biroul de Cadastru şi Publicitate Imobiliară Craiova

A. Partea I. Descrierea imobilului

TEREN Intravilan

Adresa: Loc. Urzicuta, Str Dumitru Valu, Nr. 22, Jud. Dolj, T20, P51,52

Nr. Crt	Nr cadastral Nr. topografic	Suprafaţa* (mp)	Observaţii / Referinţe
A1		3.014	Sector cadastral:12 Teren imprejmuit;

Construcţii

Crt	Nr cadastral Nr. topografic	Adresa	Observaţii / Referinţe
A1.1		Loc. Urzicuta, Str Dumitru Valu, Nr. 22, Jud. Dolj, T20, P51,52	Nr. niveluri:1; S. construita la sol:61 mp;

B. Partea II. Proprietari şi acte

Inscrieri privitoare la dreptul de proprietate şi alte drepturi reale		Referinţe
/		
Act Administrativ nr. TDP 133-9677, din 20/09/1993 emis de CJSDPAT DOLJ;		
B1	Intabulare, drept de PROPRIETATE, dobandit prin Reconstituire, cota actuala 1/1, cota initiala 1/1	A1
	1) **RISTEA ŞTEFAN**, LIPSA CNP	
Act Normativ nr. Legea 7, din 13/03/1996 emis de PARLAMENTUL ROMÂNIEI;		
B2	Intabulare, drept de PROPRIETATE, dobandit prin Lege, cota actuala 1/1, cota initiala 1/1	A1.1
	1) **RISTEA ŞTEFAN**, LIPSA CNP	

C. Partea III. SARCINI .

Inscrieri privind dezmembramintele dreptului de proprietate, drepturi reale de garanţie şi sarcini	Referinţe
NU SUNT	

Document care conține date cu caracter personal, protejat de prevederile Regulamentului (UE) nr. 679/2016 și Legii 190/2018

Anexa Nr. 1 La Partea I

Teren

Nr cadastral	Suprafaţa (mp)*	Observaţii / Referinţe
	3.014	

* Suprafaţa este determinată in planul de proiecţie Stereo 70.

DETALII LINIARE IMOBIL

Date referitoare la teren

Crt	Categorie folosință	Intra vilan	Suprafaţa (mp)	Tarla	Parcelă	Nr. topo	Observaţii / Referinţe
1	curti constructii	DA	500	20	52	-	
2	arabil	DA	2.514	20	51	-	

Date referitoare la construcţii

Crt	Număr	Destinaţie construcţie	Supraf. (mp)	Situaţie juridică	Observaţii / Referinţe
A1.1		constructii de locuinte	61	Cu acte	Nr. niveluri:1; S. construita la sol:61 mp;

Lungime Segmente
1) Valorile lungimilor segmentelor sunt obţinute din proiecţie în plan.

Punct început	X / Y	Punct sfârşit	X / Y	Lungime segment (** (m)
1	383.300,439 280.938,882	2	383.313,334 281.010,038	72.315
2	383.313,334 281.010,038	3	383.318,495 281.031,277	21.857
3	383.318,495 281.031,277	4	383.308,556 281.032,962	10.081

Document care conține date cu caracter personal, protejat de prevederile Regulamentului (UE) nr. 679/2016 și Legii 190/2018

Punct început	X / Y	Punct sfârşit	X / Y	Lungime segment (** (m)
4	383.308,556 281.032,962	5	383.294,629 281.035,959	14.246
5	383.294,629 281.035,959	6	383.288,726 281.007,433	29.13
6	383.288,726 281.007,433	7	383.269,375 280.916,91	92.568
7	383.269,375 280.916,91	8	383.273,137 280.916,105	3.847
8	383.273,137 280.916,105	9	383.294,266 280.911,586	21.607
9	383.294,266 280.911,586	1	383.300,439 280.938,882	27.985

** Lungimile segmentelor sunt determinate în planul de proiecţie Stereo 70 şi sunt rotunjite la 1 milimetru.
*** Distanţa dintre puncte este formată din segmente cumulate ce sunt mai mici decât valoarea 1 milimetru.

Document care conține date cu caracter personal, protejat de prevederile Regulamentului (UE) nr. 679/2016 și Legii 190/2018

DATE DESPRE IMOBILUL NR. 9576

Oficiul de Cadastru şi Publicitate Imobiliară DOLJ
Biroul de Cadastru şi Publicitate Imobiliară Craiova

A. Partea I. Descrierea imobilului

TEREN Intravilan

Adresa: Loc. Urzicuta, Str Anton Pann, Nr. 19, Jud. Dolj, T20, P55,56

Nr. Crt	Nr cadastral Nr. topografic	Suprafaţa* (mp)	Observaţii / Referinţe
A1		3.163	Sector cadastral:12 Teren imprejmuit;

Construcţii

Crt	Nr cadastral Nr. topografic	Adresa	Observaţii / Referinţe
A1.1		Loc. Urzicuta, Str Anton Pann, Nr. 19, Jud. Dolj, T20, P55,56	Nr. niveluri:1; S. construita la sol:50 mp;

B. Partea II. Proprietari şi acte

Inscrieri privitoare la dreptul de proprietate şi alte drepturi reale		Referinţe
/		
Act Administrativ nr. TDP 469-9696, din 05/04/1994 emis de CJSDPAT DOLJ;		
B1	Intabulare, drept de PROPRIETATE, dobandit prin Constituire, cota actuala 1/1, cota initiala 1/1	A1
	1) **IANCU ELVIRA**, LIPSA CNP	
Act Normativ nr. Legea 7, din 13/03/1996 emis de PARLAMENTUL ROMÂNIEI;		
B2	Intabulare, drept de PROPRIETATE, dobandit prin Lege, cota actuala 1/1, cota initiala 1/1	A1.1
	1) **IANCU ELVIRA**, LIPSA CNP	

C. Partea III. SARCINI .

Inscrieri privind dezmembramintele dreptului de proprietate, drepturi reale de garanţie şi sarcini	Referinţe
NU SUNT	

Anexa Nr. 1 La Partea I

Teren

Nr cadastral	Suprafaţa (mp)*	Observaţii / Referinţe
	3.163	

* Suprafaţa este determinată in planul de proiecţie Stereo 70.

DETALII LINIARE IMOBIL

Date referitoare la teren

Crt	Categorie folosință	Intra vilan	Suprafaţa (mp)	Tarla	Parcelă	Nr. topo	Observaţii / Referinţe
1	curti constructii	DA	1.000	20	56	-	
2	arabil	DA	2.163	20	55	-	

Date referitoare la construcţii

Crt	Număr	Destinaţie construcţie	Supraf. (mp)	Situaţie juridică	Observaţii / Referinţe
A1.1		constructii de locuinte	50	Cu acte	Nr. niveluri:1; S. construita la sol:50 mp;

Lungime Segmente
1) Valorile lungimilor segmentelor sunt obţinute din proiecţie în plan.

Punct început	X / Y	Punct sfârşit	X / Y	Lungime segment (** (m)
1	383.263,727 280.790,772	2	383.275,958 280.783,645	14.156
2	383.275,958 280.783,645	3	383.292,301 280.774,966	18.505
3	383.292,301 280.774,966	4	383.303,834 280.822,623	49.033

Document care conține date cu caracter personal, protejat de prevederile Regulamentului (UE) nr. 679/2016 și Legii 190/2018

Punct început	X / Y	Punct sfârşit	X / Y	Lungime segment (** (m)
4	383.303,834 280.822,623	5	383.305,34 280.830,826	8.34
5	383.305,34 280.830,826	6	383.307,459 280.842,363	11.73
6	383.307,459 280.842,363	7	383.315,131 280.883,786	42.127
7	383.315,131 280.883,786	8	383.288,942 280.888,544	26.618
8	383.288,942 280.888,544	1	383.263,727 280.790,772	100.971

** Lungimile segmentelor sunt determinate în planul de proiecţie Stereo 70 şi sunt rotunjite la 1 milimetru.
*** Distanţa dintre puncte este formată din segmente cumulate ce sunt mai mici decât valoarea 1 milimetru.

Document care conține date cu caracter personal, protejat de prevederile Regulamentului (UE) nr. 679/2016 și Legii 190/2018

DATE DESPRE IMOBILUL NR. 9577

Oficiul de Cadastru şi Publicitate Imobiliară DOLJ
Biroul de Cadastru şi Publicitate Imobiliară Craiova

A. Partea I. Descrierea imobilului

TEREN Intravilan

Adresa: Loc. Urzicuta, Str Anton Pann, Nr. 17, Jud. Dolj, T20, P49,50

Nr. Crt	Nr cadastral Nr. topografic	Suprafaţa* (mp)	Observaţii / Referinţe
A1		2.247	Sector cadastral:12 Teren imprejmuit;

Construcţii

Crt	Nr cadastral Nr. topografic	Adresa	Observaţii / Referinţe
A1.1		Loc. Urzicuta, Str Anton Pann, Nr. 17, Jud. Dolj, T20, P49,50	Nr. niveluri:1; S. construita la sol:117 mp;

B. Partea II. Proprietari şi acte

Inscrieri privitoare la dreptul de proprietate şi alte drepturi reale		Referinţe
/		
Act Administrativ nr. TDP 468-9696, din 05/04/1994 emis de CJSDPAT DOLJ;		
B1	Intabulare, drept de PROPRIETATE, dobandit prin Constituire, cota actuala 1/1, cota initiala 1/1	A1
	1) **ILIE IONEL**, LIPSA CNP	
Act Normativ nr. Legea 7, din 13/03/1996 emis de PARLAMENTUL ROMÂNIEI;		
B2	Intabulare, drept de PROPRIETATE, dobandit prin Lege, cota actuala 1/1, cota initiala 1/1	A1.1
	1) **ILIE IONEL**, LIPSA CNP	

C. Partea III. SARCINI .

Inscrieri privind dezmembramintele dreptului de proprietate, drepturi reale de garanţie şi sarcini	Referinţe
NU SUNT	

Document care conține date cu caracter personal, protejat de prevederile Regulamentului (UE) nr. 679/2016 și Legii 190/2018

Anexa Nr. 1 La Partea I

Teren

Nr cadastral	Suprafaţa (mp)*	Observaţii / Referinţe
	2.247	

* Suprafaţa este determinată in planul de proiecţie Stereo 70.

DETALII LINIARE IMOBIL

Date referitoare la teren

Crt	Categorie folosință	Intra vilan	Suprafaţa (mp)	Tarla	Parcelă	Nr. topo	Observaţii / Referinţe
1	curti constructii	DA	1.000	20	49	-	
2	arabil	DA	1.247	20	50	-	

Date referitoare la construcţii

Crt	Număr	Destinaţie construcţie	Supraf. (mp)	Situaţie juridică	Observaţii / Referinţe
A1.1		constructii de locuinte	117	Cu acte	Nr. niveluri:1; S. construita la sol:117 mp;

Lungime Segmente
1) Valorile lungimilor segmentelor sunt obţinute din proiecţie în plan.

Punct început	X / Y	Punct sfârşit	X / Y	Lungime segment (** (m)
1	383.251,547 280.797,795	2	383.258,048 280.794,12	7.468
2	383.258,048 280.794,12	3	383.263,727 280.790,772	6.592
3	383.263,727 280.790,772	4	383.288,942 280.888,544	100.971

Document care conține date cu caracter personal, protejat de prevederile Regulamentului (UE) nr. 679/2016 și Legii 190/2018

Punct început	X / Y	Punct sfârşit	X / Y	Lungime segment (** (m)
4	383.288,942 280.888,544	5	383.294,266 280.911,586	23.649
5	383.294,266 280.911,586	6	383.273,137 280.916,105	21.607
6	383.273,137 280.916,105	7	383.250,381 280.798,436	119.849
7	383.250,381 280.798,436	1	383.251,547 280.797,795	1.331

** Lungimile segmentelor sunt determinate în planul de proiecţie Stereo 70 şi sunt rotunjite la 1 milimetru.
*** Distanţa dintre puncte este formată din segmente cumulate ce sunt mai mici decât valoarea 1 milimetru.

Document care conține date cu caracter personal, protejat de prevederile Regulamentului (UE) nr. 679/2016 și Legii 190/2018

DATE DESPRE IMOBILUL NR. 9578

Oficiul de Cadastru şi Publicitate Imobiliară DOLJ
Biroul de Cadastru şi Publicitate Imobiliară Craiova

A. Partea I. Descrierea imobilului

TEREN Intravilan

Adresa: Loc. Urzicuta, Str Dumitru Valu, Nr. 20, Jud. Dolj, T20, P42,43,44

Nr. Crt	Nr cadastral Nr. topografic	Suprafaţa* (mp)	Observaţii / Referinţe
A1		2.794	Sector cadastral:12 Teren imprejmuit;

Construcţii

Crt	Nr cadastral Nr. topografic	Adresa	Observaţii / Referinţe
A1.1		Loc. Urzicuta, Str Dumitru Valu, Nr. 20, Jud. Dolj, T20, P42,43,44	Nr. niveluri:1; S. construita la sol:48 mp;

B. Partea II. Proprietari şi acte

Inscrieri privitoare la dreptul de proprietate şi alte drepturi reale		Referinţe
/		
Act Administrativ nr. TDP 922-44621, din 21/08/1996 emis de CJSDPAT DOLJ;		
B1	Intabulare, drept de PROPRIETATE, dobandit prin Reconstituire, cota actuala 1/1, cota initiala 1/1	A1
	1) **LUCAN MARIN**, LIPSA CNP 2) **ZAMFIR ANA**, LIPSA CNP	
Act Administrativ nr. 2934, din 15/07/2025 emis de PRIMĂRIA COMUNEI URZICUȚA;		
B2	Se noteaza posesia terenului de sub A1 in favoarea lui ILIOIU DOREL	A1
Act Normativ nr. Legea 7, din 13/03/1996 emis de PARLAMENTUL ROMÂNIEI;		
B3	Intabulare, drept de PROPRIETATE, dobandit prin Lege, cota actuala 1/1, cota initiala 1/1	A1.1
	1) **ILIOIU DOREL**	

C. Partea III. SARCINI .

Inscrieri privind dezmembramintele dreptului de proprietate, drepturi reale de garanţie şi sarcini	Referinţe
NU SUNT	

Document care conține date cu caracter personal, protejat de prevederile Regulamentului (UE) nr. 679/2016 și Legii 190/2018

Anexa Nr. 1 La Partea I

Teren

Nr cadastral	Suprafaţa (mp)*	Observaţii / Referinţe
	2.794	

* Suprafaţa este determinată in planul de proiecţie Stereo 70.

DETALII LINIARE IMOBIL

Date referitoare la teren

Crt	Categorie folosință	Intra vilan	Suprafaţa (mp)	Tarla	Parcelă	Nr. topo	Observaţii / Referinţe
1	curti constructii	DA	500	20	42	-	
2	arabil	DA	1.569	20	44	-	
3	vie	DA	725	20	43	-	

Date referitoare la construcţii

Crt	Număr	Destinaţie construcţie	Supraf. (mp)	Situaţie juridică	Observaţii / Referinţe
A1.1		constructii de locuinte	48	Cu acte	Nr. niveluri:1; S. construita la sol:48 mp;

Lungime Segmente
1) Valorile lungimilor segmentelor sunt obţinute din proiecţie în plan.

Punct început	X / Y	Punct sfârşit	X / Y	Lungime segment (** (m)
1	383.269,62 281.040,579	2	383.249,345 280.921,319	120.971
2	383.249,345 280.921,319	3	383.258,984 280.919,255	9.858

Document care conține date cu caracter personal, protejat de prevederile Regulamentului (UE) nr. 679/2016 și Legii 190/2018

Punct început	X / Y	Punct sfârşit	X / Y	Lungime segment (** (m)
3	383.258,984 280.919,255	4	383.269,375 280.916,91	10.652
4	383.269,375 280.916,91	5	383.288,726 281.007,433	92.568
5	383.288,726 281.007,433	6	383.294,629 281.035,959	29.13
6	383.294,629 281.035,959	1	383.269,62 281.040,579	25.432

** Lungimile segmentelor sunt determinate în planul de proiecţie Stereo 70 şi sunt rotunjite la 1 milimetru.
*** Distanţa dintre puncte este formată din segmente cumulate ce sunt mai mici decât valoarea 1 milimetru.

Document care conține date cu caracter personal, protejat de prevederile Regulamentului (UE) nr. 679/2016 și Legii 190/2018

DATE DESPRE IMOBILUL NR. 9579

Oficiul de Cadastru şi Publicitate Imobiliară DOLJ
Biroul de Cadastru şi Publicitate Imobiliară Craiova

A. Partea I. Descrierea imobilului

TEREN Intravilan

Adresa: Loc. Urzicuta, Str Anton Pann, Nr. 15, Jud. Dolj, T20, P47,48

Nr. Crt	Nr cadastral Nr. topografic	Suprafaţa* (mp)	Observaţii / Referinţe
A1		1.573	Sector cadastral:12 Teren imprejmuit;

B. Partea II. Proprietari şi acte

Inscrieri privitoare la dreptul de proprietate şi alte drepturi reale		Referinţe
/		
Act Administrativ nr. TDP 471-9696, din 05/04/1994 emis de CJSDPAT DOLJ;		
B1	Intabulare, drept de PROPRIETATE, dobandit prin Constituire, cota actuala 1/1, cota initiala 1/1	A1
	1) **FĂINĂ VASILE**, LIPSA CNP	

C. Partea III. SARCINI .

Inscrieri privind dezmembramintele dreptului de proprietate, drepturi reale de garanţie şi sarcini	Referinţe
NU SUNT	

Document care conține date cu caracter personal, protejat de prevederile Regulamentului (UE) nr. 679/2016 și Legii 190/2018

Anexa Nr. 1 La Partea I

Teren

Nr cadastral	Suprafaţa (mp)*	Observaţii / Referinţe
	1.573	

* Suprafaţa este determinată in planul de proiecţie Stereo 70.

DETALII LINIARE IMOBIL

Date referitoare la teren

Crt	Categorie folosință	Intra vilan	Suprafaţa (mp)	Tarla	Parcelă	Nr. topo	Observaţii / Referinţe
1	curti constructii	DA	1.000	20	47	-	
2	arabil	DA	573	20	48	-	

Lungime Segmente
1) Valorile lungimilor segmentelor sunt obţinute din proiecţie în plan.

Punct început	X / Y	Punct sfârşit	X / Y	Lungime segment (** (m)
1	383.239,147 280.804,607	2	383.250,381 280.798,436	12.817
2	383.250,381 280.798,436	3	383.273,137 280.916,105	119.849
3	383.273,137 280.916,105	4	383.269,375 280.916,91	3.847
4	383.269,375 280.916,91	5	383.258,984 280.919,255	10.652

Document care conține date cu caracter personal, protejat de prevederile Regulamentului (UE) nr. 679/2016 și Legii 190/2018

Punct început	X / Y	Punct sfârşit	X / Y	Lungime segment (** (m)
5	383.258,984 280.919,255	1	383.239,147 280.804,607	116.351

** Lungimile segmentelor sunt determinate în planul de proiecţie Stereo 70 şi sunt rotunjite la 1 milimetru.
*** Distanţa dintre puncte este formată din segmente cumulate ce sunt mai mici decât valoarea 1 milimetru.

Document care conține date cu caracter personal, protejat de prevederile Regulamentului (UE) nr. 679/2016 și Legii 190/2018

DATE DESPRE IMOBILUL NR. 9580

Oficiul de Cadastru şi Publicitate Imobiliară DOLJ
Biroul de Cadastru şi Publicitate Imobiliară Craiova

A. Partea I. Descrierea imobilului

TEREN Intravilan

Adresa: Loc. Urzicuta, Str Dumitru Valu, Nr. 18, Jud. Dolj, T20, P40,41

Nr. Crt	Nr cadastral Nr. topografic	Suprafaţa* (mp)	Observaţii / Referinţe
A1		2.155	Sector cadastral:12 Teren imprejmuit;

Construcţii

Crt	Nr cadastral Nr. topografic	Adresa	Observaţii / Referinţe
A1.1		Loc. Urzicuta, Str Dumitru Valu, Nr. 18, Jud. Dolj, T20, P40,41	Nr. niveluri:1; S. construita la sol:74 mp;

B. Partea II. Proprietari şi acte

Inscrieri privitoare la dreptul de proprietate şi alte drepturi reale		Referinţe
/		
Act Administrativ nr. TDP 93-59431, din 16/09/1993 emis de CJSDPAT DOLJ;		
B1	Intabulare, drept de PROPRIETATE, dobandit prin Reconstituire, cota actuala 1/1, cota initiala 1/1	A1
	1) **URECHE MARIA**, LIPSA CNP	
Act Normativ nr. Legea 7, din 13/03/1996 emis de PARLAMENTUL ROMÂNIEI;		
B2	Intabulare, drept de PROPRIETATE, dobandit prin Lege, cota actuala 1/1, cota initiala 1/1	A1.1
	1) **URECHE MARIA**, LIPSA CNP	

C. Partea III. SARCINI .

Inscrieri privind dezmembramintele dreptului de proprietate, drepturi reale de garanţie şi sarcini	Referinţe
NU SUNT	

Document care conține date cu caracter personal, protejat de prevederile Regulamentului (UE) nr. 679/2016 și Legii 190/2018

Anexa Nr. 1 La Partea I

Teren

Nr cadastral	Suprafaţa (mp)*	Observaţii / Referinţe
	2.155	

* Suprafaţa este determinată in planul de proiecţie Stereo 70.

DETALII LINIARE IMOBIL

Date referitoare la teren

Crt	Categorie folosință	Intra vilan	Suprafaţa (mp)	Tarla	Parcelă	Nr. topo	Observaţii / Referinţe
1	curti constructii	DA	1.000	20	41	-	
2	arabil	DA	1.155	20	40	-	

Date referitoare la construcţii

Crt	Număr	Destinaţie construcţie	Supraf. (mp)	Situaţie juridică	Observaţii / Referinţe
A1.1		constructii de locuinte	74	Cu acte	Nr. niveluri:1; S. construita la sol:74 mp;

Lungime Segmente
1) Valorile lungimilor segmentelor sunt obţinute din proiecţie în plan.

Punct început	X / Y	Punct sfârşit	X / Y	Lungime segment (** (m)
1	383.269,62 281.040,579	2	383.257,199 281.042,351	12.547
2	383.257,199 281.042,351	3	383.252,883 281.043,253	4.409
3	383.252,883 281.043,253	4	383.245,315 281.003,653	40.317

Document care conține date cu caracter personal, protejat de prevederile Regulamentului (UE) nr. 679/2016 și Legii 190/2018

Punct început	X / Y	Punct sfârşit	X / Y	Lungime segment (** (m)
4	383.245,315 281.003,653	5	383.237,579 280.960,28	44.057
5	383.237,579 280.960,28	6	383.231,603 280.926,771	34.038
6	383.231,603 280.926,771	7	383.231,231 280.924,576	2.226
7	383.231,231 280.924,576	8	383.245,504 280.921,926	14.517
8	383.245,504 280.921,926	9	383.249,345 280.921,319	3.889
9	383.249,345 280.921,319	1	383.269,62 281.040,579	120.971

** Lungimile segmentelor sunt determinate în planul de proiecţie Stereo 70 şi sunt rotunjite la 1 milimetru.
*** Distanţa dintre puncte este formată din segmente cumulate ce sunt mai mici decât valoarea 1 milimetru.

Document care conține date cu caracter personal, protejat de prevederile Regulamentului (UE) nr. 679/2016 și Legii 190/2018

DATE DESPRE IMOBILUL NR. 9581

Oficiul de Cadastru şi Publicitate Imobiliară DOLJ
Biroul de Cadastru şi Publicitate Imobiliară Craiova

A. Partea I. Descrierea imobilului

TEREN Intravilan

Adresa: Loc. Urzicuta, Str Anton Pann, Nr. 13, Jud. Dolj, T20, P45,46

Nr. Crt	Nr cadastral Nr. topografic	Suprafaţa* (mp)	Observaţii / Referinţe
A1		1.625	Sector cadastral:12 Teren imprejmuit;

Construcţii

Crt	Nr cadastral Nr. topografic	Adresa	Observaţii / Referinţe
A1.1		Loc. Urzicuta, Str Anton Pann, Nr. 13, Jud. Dolj, T20, P45,46	Nr. niveluri:1; S. construita la sol:49 mp;

B. Partea II. Proprietari şi acte

Inscrieri privitoare la dreptul de proprietate şi alte drepturi reale		Referinţe
/		
Act Administrativ nr. TDP 290-9592, din 13/01/1994 emis de CJSDPAT DOLJ;		
B1	Intabulare, drept de PROPRIETATE, dobandit prin Reconstituire, cota actuala 1/1, cota initiala 1/1	A1
	1) **MEDIAN MARIA**, LIPSA CNP	
Act Normativ nr. Legea 7, din 13/03/1996 emis de PARLAMENTUL ROMÂNIEI;		
B2	Intabulare, drept de PROPRIETATE, dobandit prin Lege, cota actuala 1/1, cota initiala 1/1	A1.1
	1) **MEDIAN MARIA**, LIPSA CNP	

C. Partea III. SARCINI .

Inscrieri privind dezmembramintele dreptului de proprietate, drepturi reale de garanţie şi sarcini	Referinţe
NU SUNT	

Document care conține date cu caracter personal, protejat de prevederile Regulamentului (UE) nr. 679/2016 și Legii 190/2018

Anexa Nr. 1 La Partea I

Teren

Nr cadastral	Suprafaţa (mp)*	Observaţii / Referinţe
	1.625	

* Suprafaţa este determinată in planul de proiecţie Stereo 70.

DETALII LINIARE IMOBIL

Date referitoare la teren

Crt	Categorie folosință	Intra vilan	Suprafaţa (mp)	Tarla	Parcelă	Nr. topo	Observaţii / Referinţe
1	curti constructii	DA	1.000	20	46	-	
2	arabil	DA	625	20	45	-	

Date referitoare la construcţii

Crt	Număr	Destinaţie construcţie	Supraf. (mp)	Situaţie juridică	Observaţii / Referinţe
A1.1		constructii de locuinte	49	Cu acte	Nr. niveluri:1; S. construita la sol:49 mp;

Lungime Segmente
1) Valorile lungimilor segmentelor sunt obţinute din proiecţie în plan.

Punct început	X / Y	Punct sfârşit	X / Y	Lungime segment (** (m)
1	383.258,984 280.919,255	2	383.249,345 280.921,319	9.858
2	383.249,345 280.921,319	3	383.245,504 280.921,926	3.889
3	383.245,504 280.921,926	4	383.238,981 280.886,222	36.295

Document care conține date cu caracter personal, protejat de prevederile Regulamentului (UE) nr. 679/2016 și Legii 190/2018

Punct început	X / Y	Punct sfârşit	X / Y	Lungime segment (** (m)
4	383.238,981 280.886,222	5	383.225,515 280.812,076	75.359
5	383.225,515 280.812,076	6	383.239,147 280.804,607	15.544
6	383.239,147 280.804,607	1	383.258,984 280.919,255	116.351

** Lungimile segmentelor sunt determinate în planul de proiecţie Stereo 70 şi sunt rotunjite la 1 milimetru.
*** Distanţa dintre puncte este formată din segmente cumulate ce sunt mai mici decât valoarea 1 milimetru.

Document care conține date cu caracter personal, protejat de prevederile Regulamentului (UE) nr. 679/2016 și Legii 190/2018

DATE DESPRE IMOBILUL NR. 9582

Oficiul de Cadastru şi Publicitate Imobiliară DOLJ
Biroul de Cadastru şi Publicitate Imobiliară Craiova

A. Partea I. Descrierea imobilului

TEREN Intravilan

Adresa: Loc. Urzicuta, Str Dumitru Valu, Nr. 16, Jud. Dolj, T20, P33,34,35

Nr. Crt	Nr cadastral Nr. topografic	Suprafaţa* (mp)	Observaţii / Referinţe
A1		3.552	Sector cadastral:12 Teren imprejmuit;

Construcţii

Crt	Nr cadastral Nr. topografic	Adresa	Observaţii / Referinţe
A1.1		Loc. Urzicuta, Str Dumitru Valu, Nr. 16, Jud. Dolj, T20, P33,34,35	Nr. niveluri:1; S. construita la sol:82 mp;
A1.2		Loc. Urzicuta, Str Dumitru Valu, Nr. 16, Jud. Dolj, T20, P33,34,35	Nr. niveluri:1; S. construita la sol:78 mp;
A1.3		Loc. Urzicuta, Str Dumitru Valu, Nr. 16, Jud. Dolj, T20, P33,34,35	Nr. niveluri:1; S. construita la sol:48 mp;

B. Partea II. Proprietari şi acte

Inscrieri privitoare la dreptul de proprietate şi alte drepturi reale		Referinţe
/		
Act Administrativ nr. TDP 536-9623, din 22/11/1994 emis de CJSDPAT DOLJ;		
B1	Intabulare, drept de PROPRIETATE, dobandit prin Reconstituire, cota actuala 1/1, cota initiala 1/1	A1
	1) **MICU ALEXANDRU**, LIPSA CNP	
Act Normativ nr. Legea 7, din 13/03/1996 emis de PARLAMENTUL ROMÂNIEI;		
B2	Intabulare, drept de PROPRIETATE, dobandit prin Lege, cota actuala 1/1, cota initiala 1/1	A1.1, A1.2, A1.3
	1) **MICU ALEXANDRU**, LIPSA CNP	

C. Partea III. SARCINI .

Inscrieri privind dezmembramintele dreptului de proprietate, drepturi reale de garanţie şi sarcini	Referinţe
NU SUNT	

Document care conține date cu caracter personal, protejat de prevederile Regulamentului (UE) nr. 679/2016 și Legii 190/2018

Anexa Nr. 1 La Partea I

Teren

Nr cadastral	Suprafaţa (mp)*	Observaţii / Referinţe
	3.552	

* Suprafaţa este determinată in planul de proiecţie Stereo 70.

DETALII LINIARE IMOBIL

Date referitoare la teren

Crt	Categorie folosință	Intra vilan	Suprafaţa (mp)	Tarla	Parcelă	Nr. topo	Observaţii / Referinţe
1	curti constructii	DA	1.000	20	33	-	
2	arabil	DA	1.172	20	34	-	
3	vie	DA	1.380	20	35	-	

Date referitoare la construcţii

Crt	Număr	Destinaţie construcţie	Supraf. (mp)	Situaţie juridică	Observaţii / Referinţe
A1.1		constructii de locuinte	82	Cu acte	Nr. niveluri:1; S. construita la sol:82 mp;
A1.2		constructii anexa	78	Cu acte	Nr. niveluri:1; S. construita la sol:78 mp;
A1.3		constructii anexa	48	Cu acte	Nr. niveluri:1; S. construita la sol:48 mp;

Lungime Segmente

1) Valorile lungimilor segmentelor sunt obţinute din proiecţie în plan.

Punct început	X / Y	Punct sfârşit	X / Y	Lungime segment (** (m)
1	383.252,397 281.043,355	2	383.227,466 281.047,77	25.319

Document care conține date cu caracter personal, protejat de prevederile Regulamentului (UE) nr. 679/2016 și Legii 190/2018

Punct început	X / Y	Punct sfârşit	X / Y	Lungime segment (** (m)
2	383.227,466 281.047,77	3	383.213,779 280.970,898	78.081
3	383.213,779 280.970,898	4	383.207,196 280.933,919	37.56
4	383.207,196 280.933,919	5	383.202,761 280.909,412	24.905
5	383.202,761 280.909,412	6	383.222,275 280.906,941	19.67
6	383.222,275 280.906,941	7	383.228,163 280.906,43	5.91
7	383.228,163 280.906,43	8	383.231,231 280.924,576	18.404
8	383.231,231 280.924,576	9	383.231,603 280.926,771	2.226
9	383.231,603 280.926,771	10	383.237,579 280.960,28	34.038
10	383.237,579 280.960,28	11	383.245,315 281.003,653	44.057
11	383.245,315 281.003,653	12	383.252,883 281.043,253	40.317
12	383.252,883 281.043,253	1	383.252,397 281.043,355	0.497

** Lungimile segmentelor sunt determinate în planul de proiecţie Stereo 70 şi sunt rotunjite la 1 milimetru.
*** Distanţa dintre puncte este formată din segmente cumulate ce sunt mai mici decât valoarea 1 milimetru.

Document care conține date cu caracter personal, protejat de prevederile Regulamentului (UE) nr. 679/2016 și Legii 190/2018

DATE DESPRE IMOBILUL NR. 9583

Oficiul de Cadastru şi Publicitate Imobiliară DOLJ
Biroul de Cadastru şi Publicitate Imobiliară Craiova

A. Partea I. Descrierea imobilului

TEREN Intravilan

Adresa: Loc. Urzicuta, Str Anton Pann, Nr. 11, Jud. Dolj, T20, P38,39

Nr. Crt	Nr cadastral Nr. topografic	Suprafaţa* (mp)	Observaţii / Referinţe
A1		2.016	Sector cadastral:12 Teren imprejmuit;

Construcţii

Crt	Nr cadastral Nr. topografic	Adresa	Observaţii / Referinţe
A1.1		Loc. Urzicuta, Str Anton Pann, Nr. 11, Jud. Dolj, T20, P38,39	Nr. niveluri:1; S. construita la sol:57 mp;
A1.4		Loc. Urzicuta, Str Anton Pann, Nr. 11, Jud. Dolj, T20, P38,39	Nr. niveluri:1; S. construita la sol:56 mp;

B. Partea II. Proprietari şi acte

Inscrieri privitoare la dreptul de proprietate şi alte drepturi reale		Referinţe
/		
Act Administrativ nr. TDP 190-9677, din 27/10/1993 emis de CJSDPAT DOLJ;		
B1	Intabulare, drept de PROPRIETATE, dobandit prin Constituire, cota actuala 1/1, cota initiala 1/1	A1
	1) **RADU ION**, LIPSA CNP	
Act Normativ nr. Legea 7, din 13/03/1996 emis de PARLAMENTUL ROMÂNIEI;		
B2	Intabulare, drept de PROPRIETATE, dobandit prin Lege, cota actuala 1/1, cota initiala 1/1	A1.1, A1.4
	1) **RADU ION**, LIPSA CNP	

C. Partea III. SARCINI .

Inscrieri privind dezmembramintele dreptului de proprietate, drepturi reale de garanţie şi sarcini	Referinţe
NU SUNT	

Document care conține date cu caracter personal, protejat de prevederile Regulamentului (UE) nr. 679/2016 și Legii 190/2018

Anexa Nr. 1 La Partea I

Teren

Nr cadastral	Suprafaţa (mp)*	Observaţii / Referinţe
	2.016	

* Suprafaţa este determinată in planul de proiecţie Stereo 70.

DETALII LINIARE IMOBIL

Date referitoare la teren

Crt	Categorie folosință	Intra vilan	Suprafaţa (mp)	Tarla	Parcelă	Nr. topo	Observaţii / Referinţe
1	curti constructii	DA	1.000	20	38	-	
2	arabil	DA	1.016	20	39	-	

Date referitoare la construcţii

Crt	Număr	Destinaţie construcţie	Supraf. (mp)	Situaţie juridică	Observaţii / Referinţe
A1.1		constructii de locuinte	57	Cu acte	Nr. niveluri:1; S. construita la sol:57 mp;
A1.4		constructii anexa	56	Cu acte	Nr. niveluri:1; S. construita la sol:56 mp;

Lungime Segmente
1) Valorile lungimilor segmentelor sunt obţinute din proiecţie în plan.

Punct început	X / Y	Punct sfârşit	X / Y	Lungime segment (** (m)
1	383.208,168 280.821,602	2	383.225,515 280.812,076	19.79
2	383.225,515 280.812,076	3	383.238,981 280.886,222	75.359

Document care conține date cu caracter personal, protejat de prevederile Regulamentului (UE) nr. 679/2016 și Legii 190/2018

Punct început	X / Y	Punct sfârşit	X / Y	Lungime segment (** (m)
3	383.238,981 280.886,222	4	383.245,504 280.921,926	36.295
4	383.245,504 280.921,926	5	383.231,231 280.924,576	14.517
5	383.231,231 280.924,576	6	383.228,163 280.906,43	18.404
6	383.228,163 280.906,43	7	383.222,275 280.906,941	5.91
7	383.222,275 280.906,941	1	383.208,168 280.821,602	86.497

** Lungimile segmentelor sunt determinate în planul de proiecţie Stereo 70 şi sunt rotunjite la 1 milimetru.
*** Distanţa dintre puncte este formată din segmente cumulate ce sunt mai mici decât valoarea 1 milimetru.

Document care conține date cu caracter personal, protejat de prevederile Regulamentului (UE) nr. 679/2016 și Legii 190/2018

DATE DESPRE IMOBILUL NR. 9584

Oficiul de Cadastru şi Publicitate Imobiliară DOLJ
Biroul de Cadastru şi Publicitate Imobiliară Craiova

A. Partea I. Descrierea imobilului

TEREN Intravilan

Adresa: Loc. Urzicuta, Str Dumitru Valu, Nr. 14, Jud. Dolj, T20, P32

Nr. Crt	Nr cadastral Nr. topografic	Suprafaţa* (mp)	Observaţii / Referinţe
A1		1.244	Sector cadastral:12 Teren imprejmuit;

Construcţii

Crt	Nr cadastral Nr. topografic	Adresa	Observaţii / Referinţe
A1.1		Loc. Urzicuta, Str Dumitru Valu, Nr. 14, Jud. Dolj, T20, P32	Nr. niveluri:1; S. construita la sol:127 mp;

B. Partea II. Proprietari şi acte

Inscrieri privitoare la dreptul de proprietate şi alte drepturi reale		Referinţe
/		
Act Administrativ nr. TDP 501-9623, din 22/09/1995 emis de CJSDPAT DOLJ;		
B1	Intabulare, drept de PROPRIETATE, dobandit prin Constituire, cota actuala 1/1, cota initiala 1/1	A1
	1) **NICOLAE CONSTANTINA**, LIPSA CNP	
Act Normativ nr. Legea 7, din 13/03/1996 emis de PARLAMENTUL ROMÂNIEI;		
B2	Intabulare, drept de PROPRIETATE, dobandit prin Lege, cota actuala 1/1, cota initiala 1/1	A1.1
	1) **NICOLAE CONSTANTINA**, LIPSA CNP	

C. Partea III. SARCINI .

Inscrieri privind dezmembramintele dreptului de proprietate, drepturi reale de garanţie şi sarcini	Referinţe
NU SUNT	

Document care conține date cu caracter personal, protejat de prevederile Regulamentului (UE) nr. 679/2016 și Legii 190/2018

Anexa Nr. 1 La Partea I

Teren

Nr cadastral	Suprafaţa (mp)*	Observaţii / Referinţe
	1.244	

* Suprafaţa este determinată in planul de proiecţie Stereo 70.

DETALII LINIARE IMOBIL

Date referitoare la teren

Crt	Categorie folosință	Intra vilan	Suprafaţa (mp)	Tarla	Parcelă	Nr. topo	Observaţii / Referinţe
1	curti constructii	DA	1.244	20	32	-	

Date referitoare la construcţii

Crt	Număr	Destinaţie construcţie	Supraf. (mp)	Situaţie juridică	Observaţii / Referinţe
A1.1		constructii de locuinte	127	Cu acte	Nr. niveluri:1; S. construita la sol:127 mp;

Lungime Segmente
1) Valorile lungimilor segmentelor sunt obţinute din proiecţie în plan.

Punct început	X / Y	Punct sfârşit	X / Y	Lungime segment (** (m)
1	383.213,779 280.970,898	2	383.227,466 281.047,77	78.081
2	383.227,466 281.047,77	3	383.220,906 281.048,9	6.657
3	383.220,906 281.048,9	4	383.211,864 281.050,879	9.256
4	383.211,864 281.050,879	5	383.205,494 281.016,55	34.915

Document care conține date cu caracter personal, protejat de prevederile Regulamentului (UE) nr. 679/2016 și Legii 190/2018

Punct început	X / Y	Punct sfârşit	X / Y	Lungime segment (** (m)
5	383.205,494 281.016,55	6	383.204,611 281.008,41	8.188
6	383.204,611 281.008,41	7	383.201,238 280.991,035	17.699
7	383.201,238 280.991,035	8	383.199,554 280.981,395	9.786
8	383.199,554 280.981,395	9	383.198,199 280.973,64	7.872
9	383.198,199 280.973,64	1	383.213,779 280.970,898	15.819

** Lungimile segmentelor sunt determinate în planul de proiecţie Stereo 70 şi sunt rotunjite la 1 milimetru.
*** Distanţa dintre puncte este formată din segmente cumulate ce sunt mai mici decât valoarea 1 milimetru.

Document care conține date cu caracter personal, protejat de prevederile Regulamentului (UE) nr. 679/2016 și Legii 190/2018

DATE DESPRE IMOBILUL NR. 9585

Oficiul de Cadastru şi Publicitate Imobiliară DOLJ
Biroul de Cadastru şi Publicitate Imobiliară Craiova

A. Partea I. Descrierea imobilului

TEREN Intravilan

Adresa: Loc. Urzicuta, Str Anton Pann, Nr. 9, Jud. Dolj, T20, P36,37

Nr. Crt	Nr cadastral Nr. topografic	Suprafaţa* (mp)	Observaţii / Referinţe
A1		1.672	Sector cadastral:12 Teren imprejmuit;

Construcţii

Crt	Nr cadastral Nr. topografic	Adresa	Observaţii / Referinţe
A1.1		Loc. Urzicuta, Str Anton Pann, Nr. 9, Jud. Dolj, T20, P36,37	Nr. niveluri:1; S. construita la sol:97 mp;
A1.2		Loc. Urzicuta, Str Anton Pann, Nr. 9, Jud. Dolj, T20, P36,37	Nr. niveluri:1; S. construita la sol:62 mp;

B. Partea II. Proprietari şi acte

Inscrieri privitoare la dreptul de proprietate şi alte drepturi reale		Referinţe
/		
Act Administrativ nr. TDP 1348-19530, din 20/11/1997 emis de CJSDPAT DOLJ;		
B1	Intabulare, drept de PROPRIETATE, dobandit prin Constituire, cota actuala 1/1, cota initiala 1/1	A1
	1) **LUCAN CONSTANTINA**, LIPSA CNP	
Act Normativ nr. Legea 7, din 13/03/1996 emis de PARLAMENTUL ROMÂNIEI;		
B2	Intabulare, drept de PROPRIETATE, dobandit prin Lege, cota actuala 1/1, cota initiala 1/1	A1.1, A1.2
	1) **LUCAN CONSTANTINA**, LIPSA CNP	

C. Partea III. SARCINI .

Inscrieri privind dezmembramintele dreptului de proprietate, drepturi reale de garanţie şi sarcini	Referinţe
NU SUNT	

Document care conține date cu caracter personal, protejat de prevederile Regulamentului (UE) nr. 679/2016 și Legii 190/2018

Anexa Nr. 1 La Partea I

Teren

Nr cadastral	Suprafaţa (mp)*	Observaţii / Referinţe
	1.672	

* Suprafaţa este determinată in planul de proiecţie Stereo 70.

DETALII LINIARE IMOBIL

Date referitoare la teren

Crt	Categorie folosință	Intra vilan	Suprafaţa (mp)	Tarla	Parcelă	Nr. topo	Observaţii / Referinţe
1	curti constructii	DA	1.000	20	37	-	
2	arabil	DA	672	20	36	-	

Date referitoare la construcţii

Crt	Număr	Destinaţie construcţie	Supraf. (mp)	Situaţie juridică	Observaţii / Referinţe
A1.1		constructii de locuinte	97	Cu acte	Nr. niveluri:1; S. construita la sol:97 mp;
A1.2		constructii anexa	62	Cu acte	Nr. niveluri:1; S. construita la sol:62 mp;

Lungime Segmente
1) Valorile lungimilor segmentelor sunt obţinute din proiecţie în plan.

Punct început	X / Y	Punct sfârşit	X / Y	Lungime segment (** (m)
1	383.208,168 280.821,602	2	383.222,275 280.906,941	86.497
2	383.222,275 280.906,941	3	383.202,761 280.909,412	19.67

Document care conține date cu caracter personal, protejat de prevederile Regulamentului (UE) nr. 679/2016 și Legii 190/2018

Punct început	X / Y	Punct sfârşit	X / Y	Lungime segment (** (m)
3	383.202,761 280.909,412	4	383.188,798 280.832,238	78.427
4	383.188,798 280.832,238	1	383.208,168 280.821,602	22.098

** Lungimile segmentelor sunt determinate în planul de proiecţie Stereo 70 şi sunt rotunjite la 1 milimetru.
*** Distanţa dintre puncte este formată din segmente cumulate ce sunt mai mici decât valoarea 1 milimetru.

Document care conține date cu caracter personal, protejat de prevederile Regulamentului (UE) nr. 679/2016 și Legii 190/2018

DATE DESPRE IMOBILUL NR. 9586

Oficiul de Cadastru şi Publicitate Imobiliară DOLJ
Biroul de Cadastru şi Publicitate Imobiliară Craiova

A. Partea I. Descrierea imobilului

TEREN Intravilan

Adresa: Loc. Urzicuta, Str Dumitru Valu, Nr. 14, Jud. Dolj, T20, P30,31

Nr. Crt	Nr cadastral Nr. topografic	Suprafaţa* (mp)	Observaţii / Referinţe
A1		590	Sector cadastral:12 Teren imprejmuit;

B. Partea II. Proprietari şi acte

Inscrieri privitoare la dreptul de proprietate şi alte drepturi reale		Referinţe
/		
Act Administrativ nr. TDP 1046/1374, din 12/03/1997 emis de CJSDPAT DOLJ;		
B1	Intabulare, drept de PROPRIETATE, dobandit prin Reconstituire, cota actuala 1/1, cota initiala 1/1	A1
	1) **LAZAR FLOREA**, LIPSA CNP 2) **NICOLAE CONSTANTINA**, LIPSA CNP	

C. Partea III. SARCINI .

Inscrieri privind dezmembramintele dreptului de proprietate, drepturi reale de garanţie şi sarcini	Referinţe
NU SUNT	

Document care conține date cu caracter personal, protejat de prevederile Regulamentului (UE) nr. 679/2016 și Legii 190/2018

Anexa Nr. 1 La Partea I

Teren

Nr cadastral	Suprafaţa (mp)*	Observaţii / Referinţe
	590	

* Suprafaţa este determinată in planul de proiecţie Stereo 70.

DETALII LINIARE IMOBIL

Date referitoare la teren

Crt	Categorie folosință	Intra vilan	Suprafaţa (mp)	Tarla	Parcelă	Nr. topo	Observaţii / Referinţe
1	arabil	DA	190	20	31	-	
2	vie	DA	400	20	30	-	

Lungime Segmente
1) Valorile lungimilor segmentelor sunt obţinute din proiecţie în plan.

Punct început	X / Y	Punct sfârşit	X / Y	Lungime segment (** (m)
1	383.191,778 280.936,949	2	383.207,196 280.933,919	15.713
2	383.207,196 280.933,919	3	383.213,779 280.970,898	37.56
3	383.213,779 280.970,898	4	383.198,199 280.973,64	15.819
4	383.198,199 280.973,64	5	383.195,609 280.958,822	15.043

Document care conține date cu caracter personal, protejat de prevederile Regulamentului (UE) nr. 679/2016 și Legii 190/2018

Punct început	X / Y	Punct sfârşit	X / Y	Lungime segment (** (m)
5	383.195,609 280.958,822	6	383.192,382 280.940,396	18.706
6	383.192,382 280.940,396	1	383.191,778 280.936,949	3.5

** Lungimile segmentelor sunt determinate în planul de proiecţie Stereo 70 şi sunt rotunjite la 1 milimetru.
*** Distanţa dintre puncte este formată din segmente cumulate ce sunt mai mici decât valoarea 1 milimetru.

Document care conține date cu caracter personal, protejat de prevederile Regulamentului (UE) nr. 679/2016 și Legii 190/2018

DATE DESPRE IMOBILUL NR. 9587

Oficiul de Cadastru şi Publicitate Imobiliară DOLJ
Biroul de Cadastru şi Publicitate Imobiliară Craiova

A. Partea I. Descrierea imobilului

TEREN Intravilan

Adresa: Loc. Urzicuta, Str Dumitru Valu, Nr. 12, Jud. Dolj, T20, P24,25

Nr. Crt	Nr cadastral Nr. topografic	Suprafaţa* (mp)	Observaţii / Referinţe
A1		2.189	Sector cadastral:12 Teren imprejmuit;

Construcţii

Crt	Nr cadastral Nr. topografic	Adresa	Observaţii / Referinţe
A1.1		Loc. Urzicuta, Str Dumitru Valu, Nr. 12, Jud. Dolj, T20, P24,25	Nr. niveluri:1; S. construita la sol:80 mp;
A1.2		Loc. Urzicuta, Str Dumitru Valu, Nr. 12, Jud. Dolj, T20, P24,25	Nr. niveluri:1; S. construita la sol:73 mp;
A1.3		Loc. Urzicuta, Str Dumitru Valu, Nr. 12, Jud. Dolj, T20, P24,25	Nr. niveluri:1; S. construita la sol:58 mp;

B. Partea II. Proprietari şi acte

Inscrieri privitoare la dreptul de proprietate şi alte drepturi reale		Referinţe
/		
Act Administrativ nr. TDP 982-44621, din 10/09/1997 emis de CJSDPAT DOLJ;		
B1	Intabulare, drept de PROPRIETATE, dobandit prin Reconstituire, cota actuala 1/1, cota initiala 1/1	A1
	1) **DUMITRESCU NICOLAE**, LIPSA CNP	
Act Normativ nr. Legea 7, din 13/03/1996 emis de PARLAMENTUL ROMÂNIEI;		
B2	Intabulare, drept de PROPRIETATE, dobandit prin Lege, cota actuala 1/1, cota initiala 1/1	A1.1, A1.2, A1.3
	1) **DUMITRESCU NICOLAE**, LIPSA CNP	

C. Partea III. SARCINI .

Inscrieri privind dezmembramintele dreptului de proprietate, drepturi reale de garanţie şi sarcini	Referinţe
NU SUNT	

Document care conține date cu caracter personal, protejat de prevederile Regulamentului (UE) nr. 679/2016 și Legii 190/2018

Anexa Nr. 1 La Partea I

Teren

Nr cadastral	Suprafaţa (mp)*	Observaţii / Referinţe
	2.189	

* Suprafaţa este determinată in planul de proiecţie Stereo 70.

DETALII LINIARE IMOBIL

Date referitoare la teren

Crt	Categorie folosință	Intra vilan	Suprafaţa (mp)	Tarla	Parcelă	Nr. topo	Observaţii / Referinţe
1	curti constructii	DA	900	20	24	-	
2	arabil	DA	1.289	20	25	-	

Date referitoare la construcţii

Crt	Număr	Destinaţie construcţie	Supraf. (mp)	Situaţie juridică	Observaţii / Referinţe
A1.1		constructii de locuinte	80	Cu acte	Nr. niveluri:1; S. construita la sol:80 mp;
A1.2		constructii anexa	73	Cu acte	Nr. niveluri:1; S. construita la sol:73 mp;
A1.3		constructii anexa	58	Cu acte	Nr. niveluri:1; S. construita la sol:58 mp;

Lungime Segmente

1) Valorile lungimilor segmentelor sunt obţinute din proiecţie în plan.

Punct început	X / Y	Punct sfârşit	X / Y	Lungime segment (** (m)
1	383.192,382 280.940,396	2	383.195,609 280.958,822	18.706

Document care conține date cu caracter personal, protejat de prevederile Regulamentului (UE) nr. 679/2016 și Legii 190/2018

Punct început	X / Y	Punct sfârşit	X / Y	Lungime segment (** (m)
2	383.195,609 280.958,822	3	383.198,199 280.973,64	15.043
3	383.198,199 280.973,64	4	383.199,554 280.981,395	7.872
4	383.199,554 280.981,395	5	383.201,238 280.991,035	9.786
5	383.201,238 280.991,035	6	383.204,611 281.008,41	17.699
6	383.204,611 281.008,41	7	383.205,494 281.016,55	8.188
7	383.205,494 281.016,55	8	383.211,864 281.050,879	34.915
8	383.211,864 281.050,879	9	383.192,372 281.054,684	19.86
9	383.192,372 281.054,684	10	383.185,899 281.016,771	38.462
10	383.185,899 281.016,771	11	383.184,038 281.004,258	12.651
11	383.184,038 281.004,258	12	383.183,236 281.000,734	3.614
12	383.183,236 281.000,734	13	383.182,282 280.995,827	4.999
13	383.182,282 280.995,827	14	383.180,282 280.982,337	13.637
14	383.180,282 280.982,337	15	383.173,146 280.943,455	39.531
15	383.173,146 280.943,455	1	383.192,382 280.940,396	19.478

** Lungimile segmentelor sunt determinate în planul de proiecţie Stereo 70 şi sunt rotunjite la 1 milimetru.
*** Distanţa dintre puncte este formată din segmente cumulate ce sunt mai mici decât valoarea 1 milimetru.

Document care conține date cu caracter personal, protejat de prevederile Regulamentului (UE) nr. 679/2016 și Legii 190/2018

DATE DESPRE IMOBILUL NR. 9588

Oficiul de Cadastru şi Publicitate Imobiliară DOLJ
Biroul de Cadastru şi Publicitate Imobiliară Craiova

A. Partea I. Descrierea imobilului

TEREN Intravilan

Adresa: Loc. Urzicuta, Str Anton Pann, Nr. 7, Jud. Dolj, T20, P28,29

Nr. Crt	Nr cadastral Nr. topografic	Suprafaţa* (mp)	Observaţii / Referinţe
A1		1.561	Sector cadastral:12 Teren imprejmuit;

Construcţii

Crt	Nr cadastral Nr. topografic	Adresa	Observaţii / Referinţe
A1.1		Loc. Urzicuta, Str Anton Pann, Nr. 7, Jud. Dolj, T20, P28,29	Nr. niveluri:1; S. construita la sol:50 mp;
A1.2		Loc. Urzicuta, Str Anton Pann, Nr. 7, Jud. Dolj, T20, P28,29	Nr. niveluri:1; S. construita la sol:43 mp;

B. Partea II. Proprietari şi acte

Inscrieri privitoare la dreptul de proprietate şi alte drepturi reale		Referinţe
/		
Act Administrativ nr. TDP 1040/1374, din 12/03/1997 emis de CJSDPAT DOLJ;		
B1	Intabulare, drept de PROPRIETATE, dobandit prin Reconstituire, cota actuala 1/1, cota initiala 1/1	A1
	1) **BURDUSEL ATANASIE**, LIPSA CNP	
Act Normativ nr. Legea 7, din 13/03/1996 emis de PARLAMENTUL ROMÂNIEI;		
B2	Intabulare, drept de PROPRIETATE, dobandit prin Lege, cota actuala 1/1, cota initiala 1/1	A1.1, A1.2
	1) **BURDUSEL ATANASIE**, LIPSA CNP	

C. Partea III. SARCINI .

Inscrieri privind dezmembramintele dreptului de proprietate, drepturi reale de garanţie şi sarcini	Referinţe
NU SUNT	

Document care conține date cu caracter personal, protejat de prevederile Regulamentului (UE) nr. 679/2016 și Legii 190/2018

Anexa Nr. 1 La Partea I

Teren

Nr cadastral	Suprafaţa (mp)*	Observaţii / Referinţe
	1.561	

* Suprafaţa este determinată in planul de proiecţie Stereo 70.

DETALII LINIARE IMOBIL

Date referitoare la teren

Crt	Categorie folosință	Intra vilan	Suprafaţa (mp)	Tarla	Parcelă	Nr. topo	Observaţii / Referinţe
1	curti constructii	DA	1.000	20	28	-	
2	vie	DA	561	20	29	-	

Date referitoare la construcţii

Crt	Număr	Destinaţie construcţie	Supraf. (mp)	Situaţie juridică	Observaţii / Referinţe
A1.1		constructii de locuinte	50	Cu acte	Nr. niveluri:1; S. construita la sol:50 mp;
A1.2		constructii anexa	43	Cu acte	Nr. niveluri:1; S. construita la sol:43 mp;

Lungime Segmente
1) Valorile lungimilor segmentelor sunt obţinute din proiecţie în plan.

Punct început	X / Y	Punct sfârşit	X / Y	Lungime segment (** (m)
1	383.191,778 280.936,949	2	383.183,259 280.888,022	49.663
2	383.183,259 280.888,022	3	383.177,072 280.853,925	34.654

Document care conține date cu caracter personal, protejat de prevederile Regulamentului (UE) nr. 679/2016 și Legii 190/2018

Punct început	X / Y	Punct sfârşit	X / Y	Lungime segment (** (m)
3	383.177,072 280.853,925	4	383.174,37 280.840,242	13.947
4	383.174,37 280.840,242	5	383.178,235 280.838,184	4.379
5	383.178,235 280.838,184	6	383.188,798 280.832,238	12.122
6	383.188,798 280.832,238	7	383.202,761 280.909,412	78.427
7	383.202,761 280.909,412	8	383.207,196 280.933,919	24.905
8	383.207,196 280.933,919	1	383.191,778 280.936,949	15.713

** Lungimile segmentelor sunt determinate în planul de proiecţie Stereo 70 şi sunt rotunjite la 1 milimetru.
*** Distanţa dintre puncte este formată din segmente cumulate ce sunt mai mici decât valoarea 1 milimetru.

Document care conține date cu caracter personal, protejat de prevederile Regulamentului (UE) nr. 679/2016 și Legii 190/2018

DATE DESPRE IMOBILUL NR. 9589

Oficiul de Cadastru şi Publicitate Imobiliară DOLJ
Biroul de Cadastru şi Publicitate Imobiliară Craiova

A. Partea I. Descrierea imobilului

TEREN Intravilan

Adresa: Loc. Urzicuta, Str Anton Pann, Nr. 5, Jud. Dolj, T20, P26,27

Nr. Crt	Nr cadastral Nr. topografic	Suprafaţa* (mp)	Observaţii / Referinţe
A1		1.887	Sector cadastral:12 Teren imprejmuit;

Construcţii

Crt	Nr cadastral Nr. topografic	Adresa	Observaţii / Referinţe
A1.1		Loc. Urzicuta, Str Anton Pann, Nr. 5, Jud. Dolj, T20, P26,27	Nr. niveluri:1; S. construita la sol:83 mp;
A1.2		Loc. Urzicuta, Str Anton Pann, Nr. 5, Jud. Dolj, T20, P26,27	Nr. niveluri:1; S. construita la sol:95 mp;

B. Partea II. Proprietari şi acte

Inscrieri privitoare la dreptul de proprietate şi alte drepturi reale		Referinţe
/		
Act Administrativ nr. TDP 88-59431, din 16/09/1993 emis de CJSDPAT DOLJ;		
B1	Intabulare, drept de PROPRIETATE, dobandit prin Reconstituire, cota actuala 1/1, cota initiala 1/1	A1
	1) **PANĂ CONSTANTIN**, LIPSA CNP	
Act Normativ nr. Legea 7, din 13/03/1996 emis de PARLAMENTUL ROMÂNIEI;		
B2	Intabulare, drept de PROPRIETATE, dobandit prin Lege, cota actuala 1/1, cota initiala 1/1	A1.1, A1.2
	1) **PANĂ CONSTANTIN**, LIPSA CNP	

C. Partea III. SARCINI .

Inscrieri privind dezmembramintele dreptului de proprietate, drepturi reale de garanţie şi sarcini	Referinţe
NU SUNT	

Document care conține date cu caracter personal, protejat de prevederile Regulamentului (UE) nr. 679/2016 și Legii 190/2018

Anexa Nr. 1 La Partea I

Teren

Nr cadastral	Suprafaţa (mp)*	Observaţii / Referinţe
	1.887	

* Suprafaţa este determinată in planul de proiecţie Stereo 70.

DETALII LINIARE IMOBIL

Date referitoare la teren

Crt	Categorie folosință	Intra vilan	Suprafaţa (mp)	Tarla	Parcelă	Nr. topo	Observaţii / Referinţe
1	curti constructii	DA	1.000	20	27	-	
2	arabil	DA	887	20	26	-	

Date referitoare la construcţii

Crt	Număr	Destinaţie construcţie	Supraf. (mp)	Situaţie juridică	Observaţii / Referinţe
A1.1		constructii de locuinte	83	Cu acte	Nr. niveluri:1; S. construita la sol:83 mp;
A1.2		constructii anexa	95	Cu acte	Nr. niveluri:1; S. construita la sol:95 mp;

Lungime Segmente
1) Valorile lungimilor segmentelor sunt obţinute din proiecţie în plan.

Punct început	X / Y	Punct sfârşit	X / Y	Lungime segment (** (m)
1	383.167,34 280.911,988	2	383.167,269 280.911,606	0.389
2	383.167,269 280.911,606	3	383.163,78 280.888,301	23.565

Document care conține date cu caracter personal, protejat de prevederile Regulamentului (UE) nr. 679/2016 și Legii 190/2018

Punct început	X / Y	Punct sfârşit	X / Y	Lungime segment (** (m)
3	383.163,78 280.888,301	4	383.157,742 280.849,923	38.85
4	383.157,742 280.849,923	5	383.174,37 280.840,242	19.241
5	383.174,37 280.840,242	6	383.177,072 280.853,925	13.947
6	383.177,072 280.853,925	7	383.183,259 280.888,022	34.654
7	383.183,259 280.888,022	8	383.191,778 280.936,949	49.663
8	383.191,778 280.936,949	9	383.192,382 280.940,396	3.5
9	383.192,382 280.940,396	10	383.173,146 280.943,455	19.478
10	383.173,146 280.943,455	11	383.168,885 280.920,236	23.607
11	383.168,885 280.920,236	1	383.167,34 280.911,988	8.391

** Lungimile segmentelor sunt determinate în planul de proiecţie Stereo 70 şi sunt rotunjite la 1 milimetru.
*** Distanţa dintre puncte este formată din segmente cumulate ce sunt mai mici decât valoarea 1 milimetru.

Document care conține date cu caracter personal, protejat de prevederile Regulamentului (UE) nr. 679/2016 și Legii 190/2018

DATE DESPRE IMOBILUL NR. 9590

Oficiul de Cadastru şi Publicitate Imobiliară DOLJ
Biroul de Cadastru şi Publicitate Imobiliară Craiova

A. Partea I. Descrierea imobilului

TEREN Intravilan

Adresa: Loc. Urzicuta, Str Dumitru Valu, Nr. 10, Jud. Dolj, T20, P21,22,23

Nr. Crt	Nr cadastral Nr. topografic	Suprafaţa* (mp)	Observaţii / Referinţe
A1		2.561	Sector cadastral:12 Teren imprejmuit; In TDP a fost inscris in mod eronat T80, corect fiind T20

Construcţii

Crt	Nr cadastral Nr. topografic	Adresa	Observaţii / Referinţe
A1.1		Loc. Urzicuta, Str Dumitru Valu, Nr. 10, Jud. Dolj, T20, P21,22,23	Nr. niveluri:1; S. construita la sol:109 mp;
A1.2		Loc. Urzicuta, Str Dumitru Valu, Nr. 10, Jud. Dolj, T20, P21,22,23	Nr. niveluri:1; S. construita la sol:117 mp;

B. Partea II. Proprietari şi acte

Inscrieri privitoare la dreptul de proprietate şi alte drepturi reale		Referinţe
/		
Act Administrativ nr. TDP 119-9677, din 16/09/1993 emis de CJSDPAT DOLJ;		
B1	Intabulare, drept de PROPRIETATE, dobandit prin Reconstituire, cota actuala 1/1, cota initiala 1/1	A1
	1) **POPA CÎRSTEA**, LIPSA CNP	
Act Normativ nr. Legea 7, din 13/03/1996 emis de PARLAMENTUL ROMÂNIEI;		
B2	Intabulare, drept de PROPRIETATE, dobandit prin Lege, cota actuala 1/1, cota initiala 1/1	A1.1, A1.2
	1) **POPA CÎRSTEA**, LIPSA CNP	

C. Partea III. SARCINI .

Inscrieri privind dezmembramintele dreptului de proprietate, drepturi reale de garanţie şi sarcini	Referinţe
NU SUNT	

Document care conține date cu caracter personal, protejat de prevederile Regulamentului (UE) nr. 679/2016 și Legii 190/2018

Anexa Nr. 1 La Partea I

Teren

Nr cadastral	Suprafaţa (mp)*	Observaţii / Referinţe
	2.561	In TDP a fost inscris in mod eronat T80, corect fiind T20

* Suprafaţa este determinată in planul de proiecţie Stereo 70.

DETALII LINIARE IMOBIL

Date referitoare la teren

Crt	Categorie folosință	Intra vilan	Suprafaţa (mp)	Tarla	Parcelă	Nr. topo	Observaţii / Referinţe
1	curti constructii	DA	1.000	20	23	-	
2	arabil	DA	676	20	22	-	
3	vie	DA	885	20	21	-	

Date referitoare la construcţii

Crt	Număr	Destinaţie construcţie	Supraf. (mp)	Situaţie juridică	Observaţii / Referinţe
A1.1		constructii de locuinte	109	Cu acte	Nr. niveluri:1; S. construita la sol:109 mp;
A1.2		constructii anexa	117	Cu acte	Nr. niveluri:1; S. construita la sol:117 mp;

Lungime Segmente

1) Valorile lungimilor segmentelor sunt obţinute din proiecţie în plan.

Punct început	X / Y	Punct sfârşit	X / Y	Lungime segment (** (m)
1	383.192,372 281.054,684	2	383.173,335 281.058,122	19.345

Document care conține date cu caracter personal, protejat de prevederile Regulamentului (UE) nr. 679/2016 și Legii 190/2018

Punct început	X / Y	Punct sfârşit	X / Y	Lungime segment (** (m)
2	383.173,335 281.058,122	3	383.164,071 280.999,36	59.488
3	383.164,071 280.999,36	4	383.157,269 280.961,178	38.783
4	383.157,269 280.961,178	5	383.151,394 280.923,306	38.325
5	383.151,394 280.923,306	6	383.168,885 280.920,236	17.758
6	383.168,885 280.920,236	7	383.173,146 280.943,455	23.607
7	383.173,146 280.943,455	8	383.180,282 280.982,337	39.531
8	383.180,282 280.982,337	9	383.182,282 280.995,827	13.637
9	383.182,282 280.995,827	10	383.183,236 281.000,734	4.999
10	383.183,236 281.000,734	11	383.184,038 281.004,258	3.614
11	383.184,038 281.004,258	12	383.185,899 281.016,771	12.651
12	383.185,899 281.016,771	1	383.192,372 281.054,684	38.462

** Lungimile segmentelor sunt determinate în planul de proiecţie Stereo 70 şi sunt rotunjite la 1 milimetru.
*** Distanţa dintre puncte este formată din segmente cumulate ce sunt mai mici decât valoarea 1 milimetru.

Document care conține date cu caracter personal, protejat de prevederile Regulamentului (UE) nr. 679/2016 și Legii 190/2018

DATE DESPRE IMOBILUL NR. 9591

Oficiul de Cadastru şi Publicitate Imobiliară DOLJ
Biroul de Cadastru şi Publicitate Imobiliară Craiova

A. Partea I. Descrierea imobilului

TEREN Intravilan

Adresa: Loc. Urzicuta, Str Dumitru Valu, Nr. 8, Jud. Dolj, T20, P15,16,17

Nr. Crt	Nr cadastral Nr. topografic	Suprafaţa* (mp)	Observaţii / Referinţe
A1	34645	1.866	Sector cadastral:12 Teren imprejmuit; Terenul este imprejmuit cu gard de beton, porti metalice si gard de plasa

Construcţii

Crt	Nr cadastral Nr. topografic	Adresa	Observaţii / Referinţe
A1.1	34645-C1	Loc. Urzicuta, Str Dumitru Valu, Nr. 8, Jud. Dolj, T20, P15,16,17	Nr. niveluri:2; S. construita la sol:85 mp; S. construita desfasurata:101 mp; C1 - Casa de locuit (S+P),construita din caramida in 1960, Sc=85mp Sd=101mp
A1.2	34645-C2	Loc. Urzicuta, Str Dumitru Valu, Nr. 8, Jud. Dolj, T20, P15,16,17	Nr. niveluri:1; S. construita la sol:72 mp; S. construita desfasurata:72 mp; C2 - Anexa (P) , construita din caramida, in anul 1960, Sc=Sd=72mp
A1.3	34645-C3	Loc. Urzicuta, Str Dumitru Valu, Nr. 8, Jud. Dolj, T20, P15,16,17	Nr. niveluri:1; S. construita la sol:10 mp; S. construita desfasurata:10 mp; C3 - Anexa (P) , construita din lemn, in anul 1960, Sc=Sd=10mp
A1.4	34645-C4	Loc. Urzicuta, Str Dumitru Valu, Nr. 8, Jud. Dolj, T20, P15,16,17	Nr. niveluri:1; S. construita la sol:33 mp; S. construita desfasurata:33 mp; C4 - Anexa (P) , construita din lemn, in anul 1995, Sc=Sd=33mp
A1.5	34645-C5	Loc. Urzicuta, Str Dumitru Valu, Nr. 8, Jud. Dolj, T20, P15,16,17	Nr. niveluri:1; S. construita la sol:26 mp; S. construita desfasurata:26 mp; C5 - Anexa (P) , construita din caramida, in anul 1997, Sc=Sd=26mp
A1.6	34645-C6	Loc. Urzicuta, Str Dumitru Valu, Nr. 8, Jud. Dolj, T20, P15,16,17	Nr. niveluri:1; S. construita la sol:34 mp; S. construita desfasurata:34 mp; C6 - Anexa (P) , construita din caramida, in anul 1976, Sc=Sd=34mp

B. Partea II. Proprietari şi acte

Inscrieri privitoare la dreptul de proprietate şi alte drepturi reale		Referinţe
248326 / 14/12/2022		
Act Notarial nr. Contract de donație autentificat sub nr.2598, din 13/12/2022 emis de NP GUNESCU TUDOR MARINELA-DANIELA;		
B2	Intabulare, drept de PROPRIETATE, dobandit prin Conventie, cota actuala 1/1, cota initiala 1/1	A1, A1.1, A1.2, A1.3, A1.4, A1.5, A1.6
	1) **TANCIU IONEL**	

C. Partea III. SARCINI .

Inscrieri privind dezmembramintele dreptului de proprietate, drepturi reale de garanţie şi sarcini	Referinţe
NU SUNT	

Document care conține date cu caracter personal, protejat de prevederile Regulamentului (UE) nr. 679/2016 și Legii 190/2018

Anexa Nr. 1 La Partea I

Teren

Nr cadastral	Suprafaţa (mp)*	Observaţii / Referinţe
34645	1.866	Terenul este imprejmuit cu gard de beton, porti metalice si gard de plasa

* Suprafaţa este determinată in planul de proiecţie Stereo 70.

DETALII LINIARE IMOBIL

Date referitoare la teren

Crt	Categorie folosință	Intra vilan	Suprafaţa (mp)	Tarla	Parcelă	Nr. topo	Observaţii / Referinţe
1	curti constructii	DA	1.139	20	15	-	
2	arabil	DA	400	20	16	-	
3	vie	DA	327	20	17	-	

Date referitoare la construcţii

Crt	Număr	Destinaţie construcţie	Supraf. (mp)	Situaţie juridică	Observaţii / Referinţe
A1.1	34645-C1	constructii de locuinte	85	Cu acte	Nr. niveluri:2; S. construita la sol:85 mp; S. construita desfasurata:101 mp; C1 - Casa de locuit (S+P),construita din caramida in 1960, Sc=85mp Sd=101mp
A1.2	34645-C2	constructii anexa	72	Cu acte	Nr. niveluri:1; S. construita la sol:72 mp; S. construita desfasurata:72 mp; C2 - Anexa (P) , construita din caramida, in anul 1960, Sc=Sd=72mp
A1.3	34645-C3	constructii anexa	10	Cu acte	Nr. niveluri:1; S. construita la sol:10 mp; S. construita desfasurata:10 mp; C3 - Anexa (P) , construita din lemn, in anul 1960, Sc=Sd=10mp
A1.4	34645-C4	constructii anexa	33	Cu acte	Nr. niveluri:1; S. construita la sol:33 mp; S. construita desfasurata:33 mp; C4 - Anexa (P) , construita din lemn, in anul 1995, Sc=Sd=33mp

Document care conține date cu caracter personal, protejat de prevederile Regulamentului (UE) nr. 679/2016 și Legii 190/2018

Crt	Număr	Destinaţie construcţie	Supraf. (mp)	Situaţie juridică	Observaţii / Referinţe
A1.5	34645-C5	constructii anexa	26	Cu acte	Nr. niveluri:1; S. construita la sol:26 mp; S. construita desfasurata:26 mp; C5 - Anexa (P) , construita din caramida, in anul 1997, Sc=Sd=26mp
A1.6	34645-C6	constructii anexa	34	Cu acte	Nr. niveluri:1; S. construita la sol:34 mp; S. construita desfasurata:34 mp; C6 - Anexa (P) , construita din caramida, in anul 1976, Sc=Sd=34mp

Lungime Segmente
1) Valorile lungimilor segmentelor sunt obţinute din proiecţie în plan.

Punct început	X / Y	Punct sfârşit	X / Y	Lungime segment (** (m)
1	383.173,335 281.058,122	2	383.162,531 281.060,095	10.983
2	383.162,531 281.060,095	3	383.154,656 281.061,375	7.978
3	383.154,656 281.061,375	4	383.154,016 281.057,41	4.016
4	383.154,016 281.057,41	5	383.146,424 281.010,817	47.207
5	383.146,424 281.010,817	6	383.139,174 280.964,266	47.112
6	383.139,174 280.964,266	7	383.157,269 280.961,178	18.357
7	383.157,269 280.961,178	8	383.164,071 280.999,36	38.783
8	383.164,071 280.999,36	1	383.173,335 281.058,122	59.488

**** Lungimile segmentelor sunt determinate în planul de proiecţie Stereo 70 şi sunt rotunjite la 1 milimetru.**
***** Distanţa dintre puncte este formată din segmente cumulate ce sunt mai mici decât valoarea 1 milimetru.**

Document care conține date cu caracter personal, protejat de prevederile Regulamentului (UE) nr. 679/2016 și Legii 190/2018

DATE DESPRE IMOBILUL NR. 9592

Oficiul de Cadastru şi Publicitate Imobiliară DOLJ
Biroul de Cadastru şi Publicitate Imobiliară Craiova

A. Partea I. Descrierea imobilului

TEREN Intravilan

Adresa: Loc. Urzicuta, Str Anton Pann, Nr. 3, Jud. Dolj, T20, P19,20

Nr. Crt	Nr cadastral Nr. topografic	Suprafaţa* (mp)	Observaţii / Referinţe
A1		1.219	Sector cadastral:12 Teren imprejmuit;

Construcţii

Crt	Nr cadastral Nr. topografic	Adresa	Observaţii / Referinţe
A1.1		Loc. Urzicuta, Str Anton Pann, Nr. 3, Jud. Dolj, T20, P19,20	Nr. niveluri:1; S. construita la sol:83 mp;
A1.2		Loc. Urzicuta, Str Anton Pann, Nr. 3, Jud. Dolj, T20, P19,20	Nr. niveluri:1; S. construita la sol:102 mp;

B. Partea II. Proprietari şi acte

Inscrieri privitoare la dreptul de proprietate şi alte drepturi reale		Referinţe
/		
Act Administrativ nr. TDP 183-9677, din 26/10/1993 emis de CJSDPAT DOLJ;		
B1	Intabulare, drept de PROPRIETATE, dobandit prin Constituire, cota actuala 1/1, cota initiala 1/1	A1
	1) **MEDIAN MARIAN**, LIPSA CNP	
Act Administrativ nr. Adeverinta 2826, din 10/07/2025 emis de PRIMĂRIA COMUNEI URZICUȚA (art.13 alin. 17);		
B2	Se noteaza posesia terenului de sub A1 in favoarea lui CONSTANTIN ELVIRA	A1
Act Normativ nr. Legea 7, din 13/03/1996 emis de PARLAMENTUL ROMÂNIEI;		
B3	Intabulare, drept de PROPRIETATE, dobandit prin Lege, cota actuala 1/1, cota initiala 1/1	A1.1, A1.2
	1) **CONSTANTIN ELVIRA**	

C. Partea III. SARCINI .

Inscrieri privind dezmembramintele dreptului de proprietate, drepturi reale de garanţie şi sarcini	Referinţe
NU SUNT	

Document care conține date cu caracter personal, protejat de prevederile Regulamentului (UE) nr. 679/2016 și Legii 190/2018

Anexa Nr. 1 La Partea I

Teren

Nr cadastral	Suprafaţa (mp)*	Observaţii / Referinţe
	1.219	

* Suprafaţa este determinată in planul de proiecţie Stereo 70.

DETALII LINIARE IMOBIL

Date referitoare la teren

Crt	Categorie folosință	Intra vilan	Suprafaţa (mp)	Tarla	Parcelă	Nr. topo	Observaţii / Referinţe
1	curti constructii	DA	1.000	20	19	-	
2	arabil	DA	219	20	20	-	

Date referitoare la construcţii

Crt	Număr	Destinaţie construcţie	Supraf. (mp)	Situaţie juridică	Observaţii / Referinţe
A1.1		constructii de locuinte	83	Cu acte	Nr. niveluri:1; S. construita la sol:83 mp;
A1.2		constructii anexa	102	Cu acte	Nr. niveluri:1; S. construita la sol:102 mp;

Lungime Segmente
1) Valorile lungimilor segmentelor sunt obţinute din proiecţie în plan.

Punct început	X / Y	Punct sfârşit	X / Y	Lungime segment (** (m)
1	383.168,885 280.920,236	2	383.151,394 280.923,306	17.758
2	383.151,394 280.923,306	3	383.146,091 280.893,023	30.744

Document care conține date cu caracter personal, protejat de prevederile Regulamentului (UE) nr. 679/2016 și Legii 190/2018

Punct început	X / Y	Punct sfârşit	X / Y	Lungime segment (** (m)
3	383.146,091 280.893,023	4	383.140,926 280.860,332	33.097
4	383.140,926 280.860,332	5	383.157,742 280.849,923	19.777
5	383.157,742 280.849,923	6	383.163,78 280.888,301	38.85
6	383.163,78 280.888,301	7	383.167,269 280.911,606	23.565
7	383.167,269 280.911,606	8	383.167,34 280.911,988	0.389
8	383.167,34 280.911,988	1	383.168,885 280.920,236	8.391

** Lungimile segmentelor sunt determinate în planul de proiecţie Stereo 70 şi sunt rotunjite la 1 milimetru.
*** Distanţa dintre puncte este formată din segmente cumulate ce sunt mai mici decât valoarea 1 milimetru.

Document care conține date cu caracter personal, protejat de prevederile Regulamentului (UE) nr. 679/2016 și Legii 190/2018

DATE DESPRE IMOBILUL NR. 9593

Oficiul de Cadastru şi Publicitate Imobiliară DOLJ
Biroul de Cadastru şi Publicitate Imobiliară Craiova

A. Partea I. Descrierea imobilului

TEREN Intravilan

Adresa: Loc. Urzicuta, Str Anton Pann, Nr. FN, Jud. Dolj, T20, P18

Nr. Crt	Nr cadastral Nr. topografic	Suprafaţa* (mp)	Observaţii / Referinţe
A1		1.783	Sector cadastral:12 Teren imprejmuit;

B. Partea II. Proprietari şi acte

Inscrieri privitoare la dreptul de proprietate şi alte drepturi reale		Referinţe
/		
Act Administrativ nr. TDP 657-59453, din 05/05/1995 emis de CJSDPAT DOLJ;		
B1	Intabulare, drept de PROPRIETATE, dobandit prin Reconstituire, cota actuala 1/1, cota initiala 1/1	A1
	1) **NINU ION**, LIPSA CNP	

C. Partea III. SARCINI .

Inscrieri privind dezmembramintele dreptului de proprietate, drepturi reale de garanţie şi sarcini	Referinţe
NU SUNT	

Anexa Nr. 1 La Partea I

Teren

Nr cadastral	Suprafaţa (mp)*	Observaţii / Referinţe
	1.783	

* Suprafaţa este determinată in planul de proiecţie Stereo 70.

DETALII LINIARE IMOBIL

Date referitoare la teren

Crt	Categorie folosință	Intra vilan	Suprafaţa (mp)	Tarla	Parcelă	Nr. topo	Observaţii / Referinţe
1	arabil	DA	1.783	20	18	-	

Lungime Segmente
1) Valorile lungimilor segmentelor sunt obţinute din proiecţie în plan.

Punct început	X / Y	Punct sfârşit	X / Y	Lungime segment (** (m)
1	383.151,394 280.923,306	2	383.157,269 280.961,178	38.325
2	383.157,269 280.961,178	3	383.139,174 280.964,266	18.357
3	383.139,174 280.964,266	4	383.137,185 280.951,39	13.029
4	383.137,185 280.951,39	5	383.124,558 280.870,562	81.808
5	383.124,558 280.870,562	6	383.140,926 280.860,332	19.302

Document care conține date cu caracter personal, protejat de prevederile Regulamentului (UE) nr. 679/2016 și Legii 190/2018

Punct început	X / Y	Punct sfârşit	X / Y	Lungime segment (** (m)
6	383.140,926 280.860,332	7	383.146,091 280.893,023	33.097
7	383.146,091 280.893,023	1	383.151,394 280.923,306	30.744

** Lungimile segmentelor sunt determinate în planul de proiecţie Stereo 70 şi sunt rotunjite la 1 milimetru.
*** Distanţa dintre puncte este formată din segmente cumulate ce sunt mai mici decât valoarea 1 milimetru.

Document care conține date cu caracter personal, protejat de prevederile Regulamentului (UE) nr. 679/2016 și Legii 190/2018

DATE DESPRE IMOBILUL NR. 9594

Oficiul de Cadastru şi Publicitate Imobiliară DOLJ
Biroul de Cadastru şi Publicitate Imobiliară Craiova

A. Partea I. Descrierea imobilului

TEREN Intravilan

Adresa: Loc. Urzicuta, Str Dumitru Valu, Nr. 6, Jud. Dolj, T20, P12,13,14

Nr. Crt	Nr cadastral Nr. topografic	Suprafaţa* (mp)	Observaţii / Referinţe
A1	30814	3.513	Sector cadastral:12 Teren imprejmuit; Teren intravilan imprejmuit cu gard de plasa sarma, gard de lem si gard de sarma ghimpata

Construcţii

Crt	Nr cadastral Nr. topografic	Adresa	Observaţii / Referinţe
A1.1	30814-C1	Loc. Urzicuta, Str Dumitru Valu, Nr. 6, Jud. Dolj, T20, P12,13,14	Nr. niveluri:1; S. construita la sol:113 mp; S. construita desfasurata:113 mp; Casa de locuit cu regim de inaltime parter, edificata in anul 1952,cu o Scd = 113 mp, nu este dotata cu lift si nu detine certficat de performanta energetica
A1.2	30814-C2	Loc. Urzicuta, Str Dumitru Valu, Nr. 6, Jud. Dolj, T20, P12,13,14	Nr. niveluri:1; S. construita la sol:102 mp; S. construita desfasurata:102 mp; Casa de locuit cu regim de inaltime parter, edificata in anul 1958,cu o Scd = 102 mp, nu este dotata cu lift si nu detine certficat de performanta energetica
A1.3	30814-C3	Loc. Urzicuta, Str Dumitru Valu, Nr. 6, Jud. Dolj, T20, P12,13,14	Nr. niveluri:1; S. construita la sol:104 mp; S. construita desfasurata:104 mp; Anexa gospodareasca cu regim de inaltime parter, dedificata in anul 1958,cu o Scd = 104 mp, nu este dotata cu lift si nu detine certficat de performanta energetica

B. Partea II. Proprietari şi acte

Inscrieri privitoare la dreptul de proprietate şi alte drepturi reale		Referinţe
171066 / 18/07/2024		
Act Notarial nr. Contract de donatie aut nr. 923, din 18/07/2024 emis de Florea ANA -MARIA;		
B3	Intabulare, drept de PROPRIETATE, dobandit prin Conventie, cota actuala 1/1, cota initiala 1/1	A1, A1.1, A1.2, A1.3
	1) **SOLOMON FLORENTINA**	

C. Partea III. SARCINI .

Inscrieri privind dezmembramintele dreptului de proprietate, drepturi reale de garanţie şi sarcini	Referinţe
NU SUNT	

Document care conține date cu caracter personal, protejat de prevederile Regulamentului (UE) nr. 679/2016 și Legii 190/2018

Anexa Nr. 1 La Partea I

Teren

Nr cadastral	Suprafaţa (mp)*	Observaţii / Referinţe
30814	3.513	Teren intravilan imprejmuit cu gard de plasa sarma, gard de lem si gard de sarma ghimpata

* Suprafaţa este determinată in planul de proiecţie Stereo 70.

DETALII LINIARE IMOBIL

Date referitoare la teren

Crt	Categorie folosință	Intra vilan	Suprafaţa (mp)	Tarla	Parcelă	Nr. topo	Observaţii / Referinţe
1	curti constructii	DA	1.111	20	14	-	Teren intravilan imprejmuit cu gard de plasa sarma, gard de lem si gard de sarma ghimpata
2	arabil	DA	1.453	20	12	-	Teren intravilan imprejmuit cu gard de plasa sarma si gard de sarma ghimpata
3	vie	DA	949	20	13	-	Teren intravilan imprejmuit cu gard de lemn

Date referitoare la construcţii

Crt	Număr	Destinaţie construcţie	Supraf. (mp)	Situaţie juridică	Observaţii / Referinţe
A1.1	30814-C1	constructii de locuinte	113	Cu acte	Nr. niveluri:1; S. construita la sol:113 mp; S. construita desfasurata:113 mp; Casa de locuit cu regim de inaltime parter, edificata in anul 1952,cu o Scd = 113 mp, nu este dotata cu lift si nu detine certficat de performanta energetica
A1.2	30814-C2	constructii de locuinte	102	Cu acte	Nr. niveluri:1; S. construita la sol:102 mp; S. construita desfasurata:102 mp; Casa de locuit cu regim de inaltime parter, edificata in anul 1958,cu o Scd = 102 mp, nu este dotata cu lift si nu detine certficat de performanta energetica

Document care conține date cu caracter personal, protejat de prevederile Regulamentului (UE) nr. 679/2016 și Legii 190/2018

Crt	Număr	Destinaţie construcţie	Supraf. (mp)	Situaţie juridică	Observaţii / Referinţe
A1.3	30814-C3	constructii anexa	104	Cu acte	Nr. niveluri:1; S. construita la sol:104 mp; S. construita desfasurata:104 mp; Anexa gospodareasca cu regim de inaltime parter, dedificata in anul 1958,cu o Scd = 104 mp, nu este dotata cu lift si nu detine certficat de performanta energetica

Lungime Segmente
1) Valorile lungimilor segmentelor sunt obţinute din proiecţie în plan.

Punct început	X / Y	Punct sfârşit	X / Y	Lungime segment (** (m)
1	383.135,823 281.065,194	2	383.128,533 281.015,996	49.735
2	383.128,533 281.015,996	3	383.126,599 281.003,08	13.06
3	383.126,599 281.003,08	4	383.125,164 280.991,285	11.882
4	383.125,164 280.991,285	5	383.121,796 280.970,614	20.944
5	383.121,796 280.970,614	6	383.119,199 280.954,68	16.144
6	383.119,199 280.954,68	7	383.117,375 280.943,386	11.44
7	383.117,375 280.943,386	8	383.114,4 280.924,972	18.653
8	383.114,4 280.924,972	9	383.107,217 280.880,501	45.047
9	383.107,217 280.880,501	10	383.124,558 280.870,562	19.987
10	383.124,558 280.870,562	11	383.137,185 280.951,39	81.808
11	383.137,185 280.951,39	12	383.139,174 280.964,266	13.029
12	383.139,174 280.964,266	13	383.146,424 281.010,817	47.112
13	383.146,424 281.010,817	14	383.154,016 281.057,41	47.207
14	383.154,016 281.057,41	15	383.154,656 281.061,375	4.016
15	383.154,656 281.061,375	1	383.135,823 281.065,194	19.216

**** Lungimile segmentelor sunt determinate în planul de proiecţie Stereo 70 şi sunt rotunjite la 1 milimetru.**
***** Distanţa dintre puncte este formată din segmente cumulate ce sunt mai mici decât valoarea 1 milimetru.**

Document care conține date cu caracter personal, protejat de prevederile Regulamentului (UE) nr. 679/2016 și Legii 190/2018

DATE DESPRE IMOBILUL NR. 9595

Oficiul de Cadastru şi Publicitate Imobiliară DOLJ
Biroul de Cadastru şi Publicitate Imobiliară Craiova

A. Partea I. Descrierea imobilului

TEREN Intravilan

Adresa: Loc. Urzicuta, Str Dumitru Valu, Nr. 4, Jud. Dolj, T20, P8,9

Nr. Crt	Nr cadastral Nr. topografic	Suprafaţa* (mp)	Observaţii / Referinţe
A1		1.251	Sector cadastral:12 Teren imprejmuit;

Construcţii

Crt	Nr cadastral Nr. topografic	Adresa	Observaţii / Referinţe
A1.1		Loc. Urzicuta, Str Dumitru Valu, Nr. 4, Jud. Dolj, T20, P8,9	Nr. niveluri:1; S. construita la sol:118 mp;
A1.2		Loc. Urzicuta, Str Dumitru Valu, Nr. 4, Jud. Dolj, T20, P8,9	Nr. niveluri:1; S. construita la sol:50 mp;

B. Partea II. Proprietari şi acte

Inscrieri privitoare la dreptul de proprietate şi alte drepturi reale		Referinţe
/		
Act Administrativ nr. TDP 537-9623, din 22/11/1994 emis de CJSDPAT DOLJ;		
B1	Intabulare, drept de PROPRIETATE, dobandit prin Reconstituire, cota actuala 1/1, cota initiala 1/1	A1
	1) **MACESANU GHEORGHE**, LIPSA CNP	
Act Normativ nr. Legea 7, din 13/03/1996 emis de PARLAMENTUL ROMÂNIEI;		
B2	Intabulare, drept de PROPRIETATE, dobandit prin Lege, cota actuala 1/1, cota initiala 1/1	A1.1, A1.2
	1) **MACESANU GHEORGHE**, LIPSA CNP	

C. Partea III. SARCINI .

Inscrieri privind dezmembramintele dreptului de proprietate, drepturi reale de garanţie şi sarcini	Referinţe
NU SUNT	

Document care conține date cu caracter personal, protejat de prevederile Regulamentului (UE) nr. 679/2016 și Legii 190/2018

Anexa Nr. 1 La Partea I

Teren

Nr cadastral	Suprafaţa (mp)*	Observaţii / Referinţe
	1.251	

* Suprafaţa este determinată in planul de proiecţie Stereo 70.

DETALII LINIARE IMOBIL

Date referitoare la teren

Crt	Categorie folosință	Intra vilan	Suprafaţa (mp)	Tarla	Parcelă	Nr. topo	Observaţii / Referinţe
1	curti constructii	DA	1.000	20	8	-	
2	arabil	DA	251	20	9	-	

Date referitoare la construcţii

Crt	Număr	Destinaţie construcţie	Supraf. (mp)	Situaţie juridică	Observaţii / Referinţe
A1.1		constructii de locuinte	118	Cu acte	Nr. niveluri:1; S. construita la sol:118 mp;
A1.2		constructii anexa	50	Cu acte	Nr. niveluri:1; S. construita la sol:50 mp;

Lungime Segmente
1) Valorile lungimilor segmentelor sunt obţinute din proiecţie în plan.

Punct început	X / Y	Punct sfârşit	X / Y	Lungime segment (** (m)
1	383.128,533 281.015,996	2	383.135,823 281.065,194	49.735
2	383.135,823 281.065,194	3	383.129,241 281.066,419	6.695

Document care conține date cu caracter personal, protejat de prevederile Regulamentului (UE) nr. 679/2016 și Legii 190/2018

Punct început	X / Y	Punct sfârşit	X / Y	Lungime segment (** (m)
3	383.129,241 281.066,419	4	383.124,448 281.067,302	4.874
4	383.124,448 281.067,302	5	383.122,123 281.067,745	2.367
5	383.122,123 281.067,745	6	383.109,848 280.971,924	96.604
6	383.109,848 280.971,924	7	383.121,796 280.970,614	12.02
7	383.121,796 280.970,614	8	383.125,164 280.991,285	20.944
8	383.125,164 280.991,285	9	383.126,599 281.003,08	11.882
9	383.126,599 281.003,08	1	383.128,533 281.015,996	13.06

** Lungimile segmentelor sunt determinate în planul de proiecţie Stereo 70 şi sunt rotunjite la 1 milimetru.
*** Distanţa dintre puncte este formată din segmente cumulate ce sunt mai mici decât valoarea 1 milimetru.

Document care conține date cu caracter personal, protejat de prevederile Regulamentului (UE) nr. 679/2016 și Legii 190/2018

DATE DESPRE IMOBILUL NR. 9596

Oficiul de Cadastru şi Publicitate Imobiliară DOLJ
Biroul de Cadastru şi Publicitate Imobiliară Craiova

A. Partea I. Descrierea imobilului

TEREN Intravilan

Adresa: Loc. Urzicuta, Str Dumitru Valu, Nr. 2, Jud. Dolj, T20, P6,7

Nr. Crt	Nr cadastral Nr. topografic	Suprafaţa* (mp)	Observaţii / Referinţe
A1		1.368	Sector cadastral:12 Teren imprejmuit;

Construcţii

Crt	Nr cadastral Nr. topografic	Adresa	Observaţii / Referinţe
A1.1		Loc. Urzicuta, Str Dumitru Valu, Nr. 2, Jud. Dolj, T20, P6,7	Nr. niveluri:1; S. construita la sol:145 mp;

B. Partea II. Proprietari şi acte

Inscrieri privitoare la dreptul de proprietate şi alte drepturi reale		Referinţe
/		
Act Administrativ nr. TDP 632-59453, din 25/04/1995 emis de CJSDPAT DOLJ;		
B1	Intabulare, drept de PROPRIETATE, dobandit prin Reconstituire, cota actuala 1/1, cota initiala 1/1	A1
	1) **MĂCEŞANU GHEORGHE**, LIPSA CNP	
Act Normativ nr. Legea 7, din 13/03/1996 emis de PARLAMENTUL ROMÂNIEI;		
B2	Intabulare, drept de PROPRIETATE, dobandit prin Lege, cota actuala 1/1, cota initiala 1/1	A1.1
	1) **MĂCEŞANU GHEORGHE**, LIPSA CNP	

C. Partea III. SARCINI .

Inscrieri privind dezmembramintele dreptului de proprietate, drepturi reale de garanţie şi sarcini	Referinţe
NU SUNT	

Anexa Nr. 1 La Partea I

Teren

Nr cadastral	Suprafaţa (mp)*	Observaţii / Referinţe
	1.368	

* Suprafaţa este determinată in planul de proiecţie Stereo 70.

DETALII LINIARE IMOBIL

Date referitoare la teren

Crt	Categorie folosință	Intra vilan	Suprafaţa (mp)	Tarla	Parcelă	Nr. topo	Observaţii / Referinţe
1	curti constructii	DA	1.000	20	7	-	
2	arabil	DA	368	20	6	-	

Date referitoare la construcţii

Crt	Număr	Destinaţie construcţie	Supraf. (mp)	Situaţie juridică	Observaţii / Referinţe
A1.1		constructii de locuinte	145	Cu acte	Nr. niveluri:1; S. construita la sol:145 mp;

Lungime Segmente
1) Valorile lungimilor segmentelor sunt obţinute din proiecţie în plan.

Punct început	X / Y	Punct sfârşit	X / Y	Lungime segment (** (m)
1	383.122,123 281.067,745	2	383.112,093 281.069,44	10.172
2	383.112,093 281.069,44	3	383.107,518 281.070,202	4.638
3	383.107,518 281.070,202	4	383.105,736 281.054,882	15.423

Document care conține date cu caracter personal, protejat de prevederile Regulamentului (UE) nr. 679/2016 și Legii 190/2018

Punct început	X / Y	Punct sfârşit	X / Y	Lungime segment (** (m)
4	383.105,736 281.054,882	5	383.101,327 281.015,095	40.031
5	383.101,327 281.015,095	6	383.098,259 280.988,848	26.426
6	383.098,259 280.988,848	7	383.096,489 280.973,388	15.561
7	383.096,489 280.973,388	8	383.109,848 280.971,924	13.439
8	383.109,848 280.971,924	1	383.122,123 281.067,745	96.604

** Lungimile segmentelor sunt determinate în planul de proiecţie Stereo 70 şi sunt rotunjite la 1 milimetru.
*** Distanţa dintre puncte este formată din segmente cumulate ce sunt mai mici decât valoarea 1 milimetru.

Document care conține date cu caracter personal, protejat de prevederile Regulamentului (UE) nr. 679/2016 și Legii 190/2018

DATE DESPRE IMOBILUL NR. 9597

Oficiul de Cadastru şi Publicitate Imobiliară DOLJ
Biroul de Cadastru şi Publicitate Imobiliară Craiova

A. Partea I. Descrierea imobilului

TEREN Intravilan

Adresa: Loc. Urzicuta, Jud. Dolj, T20, P5,10

Nr. Crt	Nr cadastral Nr. topografic	Suprafaţa* (mp)	Observaţii / Referinţe
A1		1.069	Sector cadastral:12 Teren imprejmuit;

B. Partea II. Proprietari şi acte

Inscrieri privitoare la dreptul de proprietate şi alte drepturi reale		Referinţe
/		
Act Administrativ nr. TDP 1012/1374, din 11/03/1997 emis de CJSDPAT DOLJ;		
B1	Intabulare, drept de PROPRIETATE, dobandit prin Reconstituire, cota actuala 1/1, cota initiala 1/1	A1
	1) **CONSTANTIN FLOAREA**, LIPSA CNP 2) **PUNCEA NICOLAE**, LIPSA CNP 3) **PUNCEA DUMITRA**, LIPSA CNP	

C. Partea III. SARCINI .

Inscrieri privind dezmembramintele dreptului de proprietate, drepturi reale de garanţie şi sarcini	Referinţe
NU SUNT	

Document care conține date cu caracter personal, protejat de prevederile Regulamentului (UE) nr. 679/2016 și Legii 190/2018

Anexa Nr. 1 La Partea I

Teren

Nr cadastral	Suprafaţa (mp)*	Observaţii / Referinţe
	1.069	

* Suprafaţa este determinată in planul de proiecţie Stereo 70.

DETALII LINIARE IMOBIL

Date referitoare la teren

Crt	Categorie folosință	Intra vilan	Suprafaţa (mp)	Tarla	Parcelă	Nr. topo	Observaţii / Referinţe
1	arabil	DA	53	20	10	-	
2	arabil	DA	1.016	20	5	-	

Lungime Segmente
1) Valorile lungimilor segmentelor sunt obţinute din proiecţie în plan.

Punct început	X / Y	Punct sfârşit	X / Y	Lungime segment (** (m)
1	383.117,375 280.943,386	2	383.119,199 280.954,68	11.44
2	383.119,199 280.954,68	3	383.121,796 280.970,614	16.144
3	383.121,796 280.970,614	4	383.109,848 280.971,924	12.02
4	383.109,848 280.971,924	5	383.096,489 280.973,388	13.439

Document care conține date cu caracter personal, protejat de prevederile Regulamentului (UE) nr. 679/2016 și Legii 190/2018

Punct început	X / Y	Punct sfârşit	X / Y	Lungime segment (** (m)
5	383.096,489 280.973,388	6	383.092,634 280.939,73	33.878
6	383.092,634 280.939,73	7	383.091,28 280.931,466	8.374
7	383.091,28 280.931,466	8	383.086,334 280.901,274	30.594
8	383.086,334 280.901,274	9	383.085,281 280.895,732	5.641
9	383.085,281 280.895,732	10	383.084,908 280.893,567	2.197
10	383.084,908 280.893,567	11	383.090,859 280.890,03	6.923
11	383.090,859 280.890,03	12	383.101,598 280.945,6	56.598
12	383.101,598 280.945,6	1	383.117,375 280.943,386	15.932

** Lungimile segmentelor sunt determinate în planul de proiecţie Stereo 70 şi sunt rotunjite la 1 milimetru.
*** Distanţa dintre puncte este formată din segmente cumulate ce sunt mai mici decât valoarea 1 milimetru.

Document care conține date cu caracter personal, protejat de prevederile Regulamentului (UE) nr. 679/2016 și Legii 190/2018

DATE DESPRE IMOBILUL NR. 9598

Oficiul de Cadastru şi Publicitate Imobiliară DOLJ
Biroul de Cadastru şi Publicitate Imobiliară Craiova

A. Partea I. Descrierea imobilului

TEREN Intravilan

Adresa: Loc. Urzicuta, Str Anton Pann, Nr. 1, Jud. Dolj, T20, P11

Nr. Crt	Nr cadastral Nr. topografic	Suprafaţa* (mp)	Observaţii / Referinţe
A1		1.013	Sector cadastral:12 Teren imprejmuit;

Construcţii

Crt	Nr cadastral Nr. topografic	Adresa	Observaţii / Referinţe
A1.1		Loc. Urzicuta, Str Anton Pann, Nr. 1, Jud. Dolj, T20, P11	Nr. niveluri:1; S. construita la sol:176 mp;

B. Partea II. Proprietari şi acte

Inscrieri privitoare la dreptul de proprietate şi alte drepturi reale		Referinţe
/		
Act Administrativ nr. TDP 544-9623, din 23/11/1994 emis de CJSDPAT DOLJ;		
B1	Intabulare, drept de PROPRIETATE, dobandit prin Constituire, cota actuala 1/1, cota initiala 1/1	A1
	1) **PUNCEA DUMITRA**, LIPSA CNP	
Act Administrativ nr. Adeverinta 2825, din 10/07/2025 emis de PRIMĂRIA COMUNEI URZICUȚA (art.13 alin. 17);		
B2	Se noteaza posesia terenului de sub A1 in favoarea lui BECHERU TITI	A1
Act Normativ nr. Legea 7, din 13/03/1996 emis de PARLAMENTUL ROMÂNIEI;		
B3	Intabulare, drept de PROPRIETATE, dobandit prin Lege, cota actuala 1/1, cota initiala 1/1	A1.1
	1) **BECHERU TITI**	

C. Partea III. SARCINI .

Inscrieri privind dezmembramintele dreptului de proprietate, drepturi reale de garanţie şi sarcini	Referinţe
NU SUNT	

Document care conține date cu caracter personal, protejat de prevederile Regulamentului (UE) nr. 679/2016 și Legii 190/2018

Anexa Nr. 1 La Partea I

Teren

Nr cadastral	Suprafaţa (mp)*	Observaţii / Referinţe
	1.013	

* Suprafaţa este determinată in planul de proiecţie Stereo 70.

DETALII LINIARE IMOBIL

Date referitoare la teren

Crt	Categorie folosință	Intra vilan	Suprafaţa (mp)	Tarla	Parcelă	Nr. topo	Observaţii / Referinţe
1	curti constructii	DA	1.013	20	11	-	

Date referitoare la construcţii

Crt	Număr	Destinaţie construcţie	Supraf. (mp)	Situaţie juridică	Observaţii / Referinţe
A1.1		constructii de locuinte	176	Cu acte	Nr. niveluri:1; S. construita la sol:176 mp;

Lungime Segmente
1) Valorile lungimilor segmentelor sunt obţinute din proiecţie în plan.

Punct început	X / Y	Punct sfârşit	X / Y	Lungime segment (** (m)
1	383.101,598 280.945,6	2	383.090,859 280.890,03	56.598
2	383.090,859 280.890,03	3	383.107,217 280.880,501	18.931
3	383.107,217 280.880,501	4	383.114,4 280.924,972	45.047
4	383.114,4 280.924,972	5	383.117,375 280.943,386	18.653

Document care conține date cu caracter personal, protejat de prevederile Regulamentului (UE) nr. 679/2016 și Legii 190/2018

Punct început	X / Y	Punct sfârşit	X / Y	Lungime segment (** (m)
5	383.117,375 280.943,386	1	383.101,598 280.945,6	15.932

** Lungimile segmentelor sunt determinate în planul de proiecţie Stereo 70 şi sunt rotunjite la 1 milimetru.
*** Distanţa dintre puncte este formată din segmente cumulate ce sunt mai mici decât valoarea 1 milimetru.

Document care conține date cu caracter personal, protejat de prevederile Regulamentului (UE) nr. 679/2016 și Legii 190/2018

DATE DESPRE IMOBILUL NR. 9599

Oficiul de Cadastru şi Publicitate Imobiliară DOLJ
Biroul de Cadastru şi Publicitate Imobiliară Craiova

A. Partea I. Descrierea imobilului

TEREN Intravilan

Adresa: Loc. Urzicuta, Str Garii, Nr. 78, Jud. Dolj, T20, P1,2

Nr. Crt	Nr cadastral Nr. topografic	Suprafaţa* (mp)	Observaţii / Referinţe
A1	34455	2.780	Sector cadastral:12 Teren imprejmuit; LOT 1,Teren imprejmuit cu gard plasa de sarma, gard de lemn,gard de beton

Construcţii

Crt	Nr cadastral Nr. topografic	Adresa	Observaţii / Referinţe
A1.1	34455-C1	Loc. Urzicuta, Str Garii, Nr. 78, Jud. Dolj, T20, P1,2	Nr. niveluri:1; S. construita la sol:101 mp; S. construita desfasurata:101 mp; Locuinta edificata in anul 1965, zidarie caramida, regim inaltime P. Suprafata construita desfasurata =101mp.
A1.2	34455-C2	Loc. Urzicuta, Str Garii, Nr. 78, Jud. Dolj, T20, P1,2	Nr. niveluri:2; S. construita la sol:68 mp; S. construita desfasurata:86 mp; Anexa gospodareasca edificata in anul 1965 zidarie caramida, regim inaltime P+beci. Suprafata construita desfasurata =86mp.
A1.3	34455-C3	Loc. Urzicuta, Str Garii, Nr. 78, Jud. Dolj, T20, P1,2	Nr. niveluri:1; S. construita la sol:19 mp; S. construita desfasurata:19 mp; Anexa patul cu magazie edificata in anul 1970, construita din lemn, regim inaltime P. Suprafata construita desfasurata =19mp.
A1.4	34455-C4	Loc. Urzicuta, Str Garii, Nr. 78, Jud. Dolj, T20, P1,2	Nr. niveluri:1; S. construita la sol:21 mp; S. construita desfasurata:21 mp; Anexa grajd edificata in anul 1970, construita din lemn, regim inaltime P. Suprafata construita desfasurata =21mp.

B. Partea II. Proprietari şi acte

Inscrieri privitoare la dreptul de proprietate şi alte drepturi reale		Referinţe
240941 / 26/11/2020		
Act Notarial nr. ACT DE PARTAJ VOLUNTAR NR 231 REFERAT, din 05/08/2020 emis de BIN GIURGAN GABRIELA (act administrativ nr CNS 6121 din 12.08.2020, emis de PRIMARIA COMUNEI URZICUTA;act notarial nr CM 73 din 05.08.2020, emis de BNP GIURCAN GABRIELA;act administrativ nr TDP 125-9677 din 17.09.1993, emis de COMISIA JUDETEANA PENTRU STABILIREA DREPTULUI DE PROPRIETATE ASUPRA TERENURILOR;act administrativ nr CERTIFICAT FISCAL NR 1066 REFERAT din 05.10.2020, emis de PRIMARIA COMUNEI URZICUTA;act notarial nr CERTIFICAT DE MOSTENITOR NR. 74 REFERAT din 05.08.2020, emis de BIN GIURCAN GABRIELA;inscris sub semnatura privata nr PROCES VERBAL DE VECINATATE din 10.08.2020, emis de PFA IONICA CLAUDIU MARIAN);		
B2	Intabulare, drept de PROPRIETATE, dobandit prin Iesire Din Indiviziune, cota actuala 1/2, cota initiala 1/2	A1, A1.1, A1.2, A1.3, A1.4
	1) **IOVA MĂDĂLINA**	
	OBSERVATII: pozitie transcrisa din CF 34442/Urzicuta, inscrisa prin incheierea nr. 160472 din 14/08/2020;	
Act Notarial nr. ACT DE PARTAJ VOLUNTAR NR 231 REFERAT, din 05/08/2020 emis de BIN GIURGAN GABRIELA (act administrativ nr CNS 6121 din 12.08.2020, emis de PRIMARIA COMUNEI URZICUTA;act notarial nr CM 73 din 05.08.2020, emis de BNP GIURCAN GABRIELA;act administrativ nr TDP 125-9677 din 17.09.1993, emis de COMISIA JUDETEANA PENTRU STABILIREA DREPTULUI DE PROPRIETATE ASUPRA TERENURILOR;act administrativ nr CERTIFICAT FISCAL NR 1066 REFERAT din 05.10.2020, emis de PRIMARIA COMUNEI URZICUTA;inscris sub semnatura privata nr PROCES VERBAL DE VECINATATE din 10.08.2020, emis de PFA IONICA CLAUDIU MARIAN;act notarial nr CERTIFICAT DE MOSTENITOR NR. 74 REFERAT din 05.08.2020, emis de BIN GIURCAN GABRIELA);		
B3	Intabulare, drept de PROPRIETATE, dobandit prin Iesire Din Indiviziune, cota actuala 1/2, cota initiala 1/2	A1, A1.1, A1.2, A1.3, A1.4
	1) **IONCEA PETRIŞOR-VIRGIL**	
	OBSERVATII: pozitie transcrisa din CF 34442/Urzicuta, inscrisa prin incheierea nr. 160472 din 14/08/2020;	

C. Partea III. SARCINI .

Inscrieri privind dezmembramintele dreptului de proprietate, drepturi reale de garanţie şi sarcini	Referinţe
NU SUNT	

Document care conține date cu caracter personal, protejat de prevederile Regulamentului (UE) nr. 679/2016 și Legii 190/2018

Anexa Nr. 1 La Partea I

Teren

Nr cadastral	Suprafaţa (mp)*	Observaţii / Referinţe
34455	2.780	LOT 1,Teren imprejmuit cu gard plasa de sarma, gard de lemn,gard de beton

* Suprafaţa este determinată in planul de proiecţie Stereo 70.

DETALII LINIARE IMOBIL

Date referitoare la teren

Crt	Categorie folosință	Intra vilan	Suprafaţa (mp)	Tarla	Parcelă	Nr. topo	Observaţii / Referinţe
1	curti constructii	DA	1.118	20	1	-	
2	arabil	DA	1.662	20	2	-	

Date referitoare la construcţii

Crt	Număr	Destinaţie construcţie	Supraf. (mp)	Situaţie juridică	Observaţii / Referinţe
A1.1	34455-C1	constructii de locuinte	101	Cu acte	Nr. niveluri:1; S. construita la sol:101 mp; S. construita desfasurata:101 mp; Locuinta edificata in anul 1965, zidarie caramida, regim inaltime P. Suprafata construita desfasurata =101mp.
A1.2	34455-C2	constructii anexa	68	Cu acte	Nr. niveluri:2; S. construita la sol:68 mp; S. construita desfasurata:86 mp; Anexa gospodareasca edificata in anul 1965 zidarie caramida, regim inaltime P+beci. Suprafata construita desfasurata =86mp.
A1.3	34455-C3	constructii anexa	19	Cu acte	Nr. niveluri:1; S. construita la sol:19 mp; S. construita desfasurata:19 mp; Anexa patul cu magazie edificata in anul 1970, construita din lemn, regim inaltime P. Suprafata construita desfasurata =19mp.
A1.4	34455-C4	constructii anexa	21	Cu acte	Nr. niveluri:1; S. construita la sol:21 mp; S. construita desfasurata:21 mp; Anexa grajd edificata in anul 1970, construita din lemn, regim inaltime P. Suprafata construita desfasurata =21mp.

Document care conține date cu caracter personal, protejat de prevederile Regulamentului (UE) nr. 679/2016 și Legii 190/2018

Lungime Segmente
1) Valorile lungimilor segmentelor sunt obţinute din proiecţie în plan.

Punct început	X / Y	Punct sfârşit	X / Y	Lungime segment (** (m)
1	383.074,579 281.075,852	2	383.071,356 281.047,826	28.211
2	383.071,356 281.047,826	3	383.069,738 281.033,268	14.648
3	383.069,738 281.033,268	4	383.065,101 280.991,619	41.906
4	383.065,101 280.991,619	5	383.098,259 280.988,848	33.274
5	383.098,259 280.988,848	6	383.101,327 281.015,095	26.426
6	383.101,327 281.015,095	7	383.105,736 281.054,882	40.031
7	383.105,736 281.054,882	8	383.107,518 281.070,202	15.423
8	383.107,518 281.070,202	9	383.107,42 281.070,218	0.099
9	383.107,42 281.070,218	1	383.074,579 281.075,852	33.321

** Lungimile segmentelor sunt determinate în planul de proiecţie Stereo 70 şi sunt rotunjite la 1 milimetru.
*** Distanţa dintre puncte este formată din segmente cumulate ce sunt mai mici decât valoarea 1 milimetru.

Document care conține date cu caracter personal, protejat de prevederile Regulamentului (UE) nr. 679/2016 și Legii 190/2018

DATE DESPRE IMOBILUL NR. 9600

Oficiul de Cadastru şi Publicitate Imobiliară DOLJ
Biroul de Cadastru şi Publicitate Imobiliară Craiova

A. Partea I. Descrierea imobilului

TEREN Intravilan

Adresa: Loc. Urzicuta, Str Garii, Nr. 78, Jud. Dolj, T20, P2

Nr. Crt	Nr cadastral Nr. topografic	Suprafaţa* (mp)	Observaţii / Referinţe
A1	34456	1.460	Sector cadastral:12 Teren imprejmuit; LOT 2;Teren imprejmuit cu gard plasa de sarma, gard de lemn,gard de beton

B. Partea II. Proprietari şi acte

Inscrieri privitoare la dreptul de proprietate şi alte drepturi reale		Referinţe
187476 / 08/08/2024		
Act Notarial nr. contract de donatie aut nr 1050, din 08/08/2024 emis de NP Florea ANA -MARIA;		
B9	Intabulare, drept de PROPRIETATE, dobandit prin Conventie, cota actuala 1/1, cota initiala 1/1	A1
	1) **BUDICĂ MARINELA-CAMELIA**, - bun propriu	

C. Partea III. SARCINI .

Inscrieri privind dezmembramintele dreptului de proprietate, drepturi reale de garanţie şi sarcini	Referinţe
NU SUNT	

Anexa Nr. 1 La Partea I

Teren

Nr cadastral	Suprafaţa (mp)*	Observaţii / Referinţe
34456	1.460	LOT 2;Teren imprejmuit cu gard plasa de sarma, gard de lemn,gard de beton

* Suprafaţa este determinată in planul de proiecţie Stereo 70.

DETALII LINIARE IMOBIL

Date referitoare la teren

Crt	Categorie folosință	Intra vilan	Suprafaţa (mp)	Tarla	Parcelă	Nr. topo	Observaţii / Referinţe
1	arabil	DA	1.460	20	2	-	

Lungime Segmente
1) Valorile lungimilor segmentelor sunt obţinute din proiecţie în plan.

Punct început	X / Y	Punct sfârşit	X / Y	Lungime segment (** (m)
1	383.098,259 280.988,848	2	383.065,101 280.991,619	33.274
2	383.065,101 280.991,619	3	383.064,577 280.986,859	4.789
3	383.064,577 280.986,859	4	383.060,681 280.953,572	33.514
4	383.060,681 280.953,572	5	383.076,903 280.946,568	17.669
5	383.076,903 280.946,568	6	383.081,497 280.944,571	5.009

Document care conține date cu caracter personal, protejat de prevederile Regulamentului (UE) nr. 679/2016 și Legii 190/2018

Punct început	X / Y	Punct sfârşit	X / Y	Lungime segment (** (m)
6	383.081,497 280.944,571	7	383.092,634 280.939,73	12.144
7	383.092,634 280.939,73	8	383.096,489 280.973,388	33.878
8	383.096,489 280.973,388	1	383.098,259 280.988,848	15.561

** Lungimile segmentelor sunt determinate în planul de proiecţie Stereo 70 şi sunt rotunjite la 1 milimetru.
*** Distanţa dintre puncte este formată din segmente cumulate ce sunt mai mici decât valoarea 1 milimetru.

Document care conține date cu caracter personal, protejat de prevederile Regulamentului (UE) nr. 679/2016 și Legii 190/2018

DATE DESPRE IMOBILUL NR. 9601

Oficiul de Cadastru şi Publicitate Imobiliară DOLJ
Biroul de Cadastru şi Publicitate Imobiliară Craiova

A. Partea I. Descrierea imobilului

TEREN Intravilan

Adresa: Loc. Urzicuta, Str Garii, Nr. 76, Jud. Dolj, T20, P3,4

Nr. Crt	Nr cadastral Nr. topografic	Suprafaţa* (mp)	Observaţii / Referinţe
A1	34619	1.451	Sector cadastral:12 Teren imprejmuit;

Construcţii

Crt	Nr cadastral Nr. topografic	Adresa	Observaţii / Referinţe
A1.1	34619-C1	Loc. Urzicuta, Str Garii, Nr. 76, Jud. Dolj, T20, P3,4	Nr. niveluri:2; S. construita la sol:211 mp; S. construita desfasurata:234 mp; Locuinta, regim inaltime P+M, construita in anul 1993.
A1.2	34619-C2	Loc. Urzicuta, Str Garii, Nr. 76, Jud. Dolj, T20, P3,4	Nr. niveluri:1; S. construita la sol:33 mp; S. construita desfasurata:33 mp; Anexa, regim inaltime P, construita in anul 1980.

B. Partea II. Proprietari şi acte

Inscrieri privitoare la dreptul de proprietate şi alte drepturi reale		Referinţe
153796 / 19/08/2022		
Act Notarial nr. CM nr. 142, din 18/05/2022 emis de NP BELU AUREL (act notarial nr CM nr. 336 din 19.09.2018, emis de NP BELU AUREL;act administrativ nr CNS nr. 3479 din 28.07.2022, emis de PRIMARIA COMUNEI URZICUTA;act administrativ nr TDP nr. 1182_2203 din 17.03.1997, emis de CJ DOLJ;act notarial nr CM nr. 106 din 09.03.2018, emis de NP BELU AUREL;act administrativ nr Certificat fiscal nr. 1010 din 28.07.2022, emis de PRIMARIA COMUNEI URZICUTA;act administrativ nr Adeverinta nr. 3478 din 28.07.2022, emis de PRIMARIA COMUNEI URZICUTA;act notarial nr APV nr. 1879 din 19.09.2018, emis de NP BELU AUREL);		
B1	Intabulare, drept de PROPRIETATE, dobandit prin Succesiune, cota actuala 1/1, cota initiala 1/1	A1, A1.1, A1.2
	1) **PUNCEA NICOLICĂ-MARCEL**	

C. Partea III. SARCINI .

Inscrieri privind dezmembramintele dreptului de proprietate, drepturi reale de garanţie şi sarcini	Referinţe
NU SUNT	

Document care conține date cu caracter personal, protejat de prevederile Regulamentului (UE) nr. 679/2016 și Legii 190/2018

Anexa Nr. 1 La Partea I

Teren

Nr cadastral	Suprafaţa (mp)*	Observaţii / Referinţe
34619	1.451	

* Suprafaţa este determinată in planul de proiecţie Stereo 70.

DETALII LINIARE IMOBIL

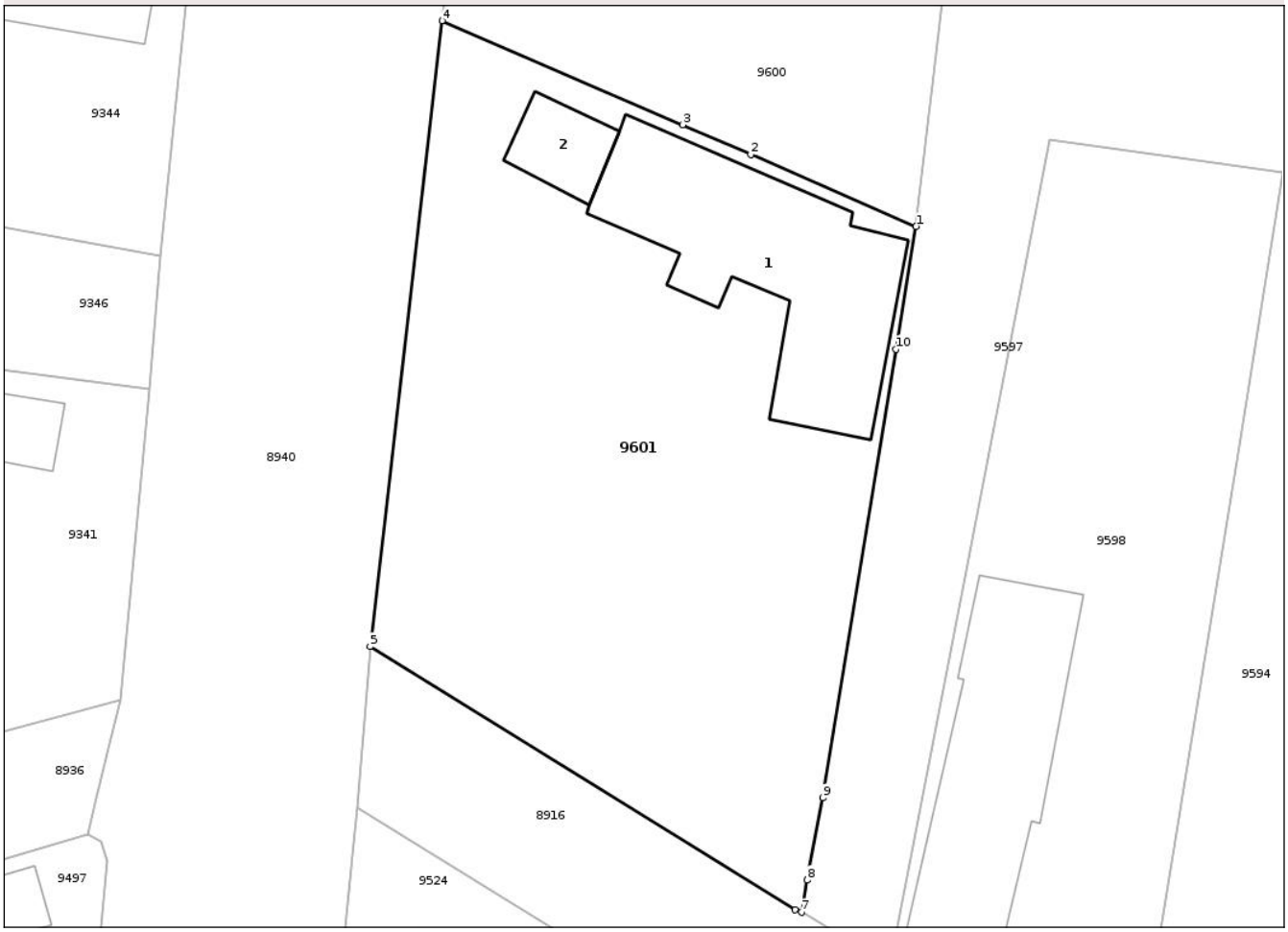

Date referitoare la teren

Crt	Categorie folosință	Intra vilan	Suprafaţa (mp)	Tarla	Parcelă	Nr. topo	Observaţii / Referinţe
1	curti constructii	DA	672	20	3,4	-	
2	arabil	DA	779	20	3,4	-	

Date referitoare la construcţii

Crt	Număr	Destinaţie construcţie	Supraf. (mp)	Situaţie juridică	Observaţii / Referinţe
A1.1	34619-C1	constructii de locuinte	211	Cu acte	Nr. niveluri:2; S. construita la sol:211 mp; S. construita desfasurata:234 mp; Locuinta, regim inaltime P+M, construita in anul 1993.
A1.2	34619-C2	constructii anexa	33	Cu acte	Nr. niveluri:1; S. construita la sol:33 mp; S. construita desfasurata:33 mp; Anexa, regim inaltime P, construita in anul 1980.

Lungime Segmente

1) Valorile lungimilor segmentelor sunt obţinute din proiecţie în plan.

Punct început	X / Y	Punct sfârşit	X / Y	Lungime segment (** (m)
1	383.092,634 280.939,73	2	383.081,497 280.944,571	12.144

Document care conține date cu caracter personal, protejat de prevederile Regulamentului (UE) nr. 679/2016 și Legii 190/2018

Punct început	X / Y	Punct sfârşit	X / Y	Lungime segment (** (m)
2	383.081,497 280.944,571	3	383.076,903 280.946,568	5.009
3	383.076,903 280.946,568	4	383.060,681 280.953,572	17.669
4	383.060,681 280.953,572	5	383.055,831 280.911,456	42.394
5	383.055,831 280.911,456	6	383.084,489 280.893,755	33.684
6	383.084,489 280.893,755	7	383.084,908 280.893,567	0.459
7	383.084,908 280.893,567	8	383.085,281 280.895,732	2.197
8	383.085,281 280.895,732	9	383.086,334 280.901,274	5.641
9	383.086,334 280.901,274	10	383.091,28 280.931,466	30.594
10	383.091,28 280.931,466	1	383.092,634 280.939,73	8.374

** Lungimile segmentelor sunt determinate în planul de proiecţie Stereo 70 şi sunt rotunjite la 1 milimetru.
*** Distanţa dintre puncte este formată din segmente cumulate ce sunt mai mici decât valoarea 1 milimetru.

Document care conține date cu caracter personal, protejat de prevederile Regulamentului (UE) nr. 679/2016 și Legii 190/2018

DATE DESPRE IMOBILUL NR. 9973

Oficiul de Cadastru şi Publicitate Imobiliară DOLJ
Biroul de Cadastru şi Publicitate Imobiliară Craiova

A. Partea I. Descrierea imobilului

TEREN Intravilan

Adresa: Loc. Urzicuta, Str Petre Udrea, Nr. 27, Jud. Dolj, T32, P19,20

Nr. Crt	Nr cadastral Nr. topografic	Suprafaţa* (mp)	Observaţii / Referinţe
A1		700	Sector cadastral:12 Teren imprejmuit;

B. Partea II. Proprietari şi acte

Inscrieri privitoare la dreptul de proprietate şi alte drepturi reale		Referinţe
/		
Act Notarial nr. CM 332, din 08/11/2016 emis de BIN AUREL BELU;		
B1	Intabulare, drept de PROPRIETATE, dobandit prin Succesiune, cota actuala 1/2, cota initiala 1/2	A1
	1) **GIOCA ION**	
B2	Intabulare, drept de PROPRIETATE, dobandit prin Succesiune, cota actuala 1/2, cota initiala 1/2	A1
	1) **PĂTRU VASILICA**	

C. Partea III. SARCINI .

Inscrieri privind dezmembramintele dreptului de proprietate, drepturi reale de garanţie şi sarcini	Referinţe
NU SUNT	

Document care conține date cu caracter personal, protejat de prevederile Regulamentului (UE) nr. 679/2016 și Legii 190/2018

Anexa Nr. 1 La Partea I

Teren

Nr cadastral	Suprafaţa (mp)*	Observaţii / Referinţe
	700	

* Suprafaţa este determinată in planul de proiecţie Stereo 70.

DETALII LINIARE IMOBIL

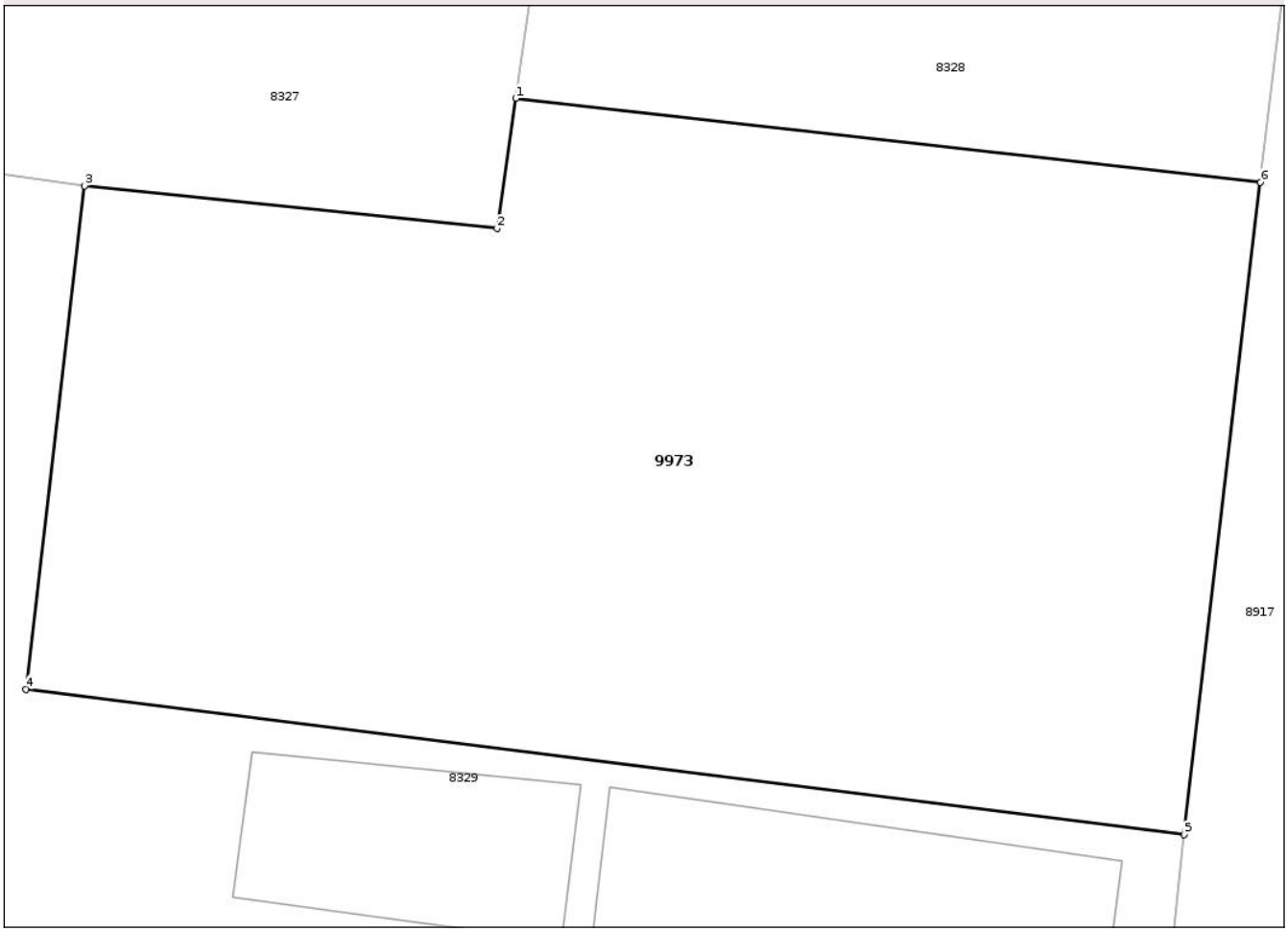

Date referitoare la teren

Crt	Categorie folosință	Intra vilan	Suprafaţa (mp)	Tarla	Parcelă	Nr. topo	Observaţii / Referinţe
1	curti constructii	DA	700	32	19,20	-	

Lungime Segmente
1) Valorile lungimilor segmentelor sunt obţinute din proiecţie în plan.

Punct început	X / Y	Punct sfârşit	X / Y	Lungime segment (** (m)
1	383.120,315 280.232,888	2	383.119,727 280.228,78	4.15
2	383.119,727 280.228,78	3	383.106,702 280.230,117	13.093
3	383.106,702 280.230,117	4	383.104,846 280.214,243	15.982
4	383.104,846 280.214,243	5	383.141,435 280.209,652	36.876
5	383.141,435 280.209,652	6	383.143,834 280.230,237	20.724

Document care conține date cu caracter personal, protejat de prevederile Regulamentului (UE) nr. 679/2016 și Legii 190/2018

Punct început	X / Y	Punct sfârşit	X / Y	Lungime segment (** (m)
6	383.143,834 280.230,237	1	383.120,315 280.232,888	23.668

** Lungimile segmentelor sunt determinate în planul de proiecţie Stereo 70 şi sunt rotunjite la 1 milimetru.
*** Distanţa dintre puncte este formată din segmente cumulate ce sunt mai mici decât valoarea 1 milimetru.

Document care conține date cu caracter personal, protejat de prevederile Regulamentului (UE) nr. 679/2016 și Legii 190/2018

DATE DESPRE IMOBILUL NR. 9979

Oficiul de Cadastru şi Publicitate Imobiliară DOLJ
Biroul de Cadastru şi Publicitate Imobiliară Craiova

A. Partea I. Descrierea imobilului

TEREN Intravilan

Adresa: Loc. Urzicuta, Str Garii, Nr. 16, Jud. Dolj, T31, P24

Nr. Crt	Nr cadastral Nr. topografic	Suprafaţa* (mp)	Observaţii / Referinţe
A1		585	Sector cadastral:12 Teren imprejmuit;

Construcţii

Crt	Nr cadastral Nr. topografic	Adresa	Observaţii / Referinţe
A1.1		Loc. Urzicuta, Str Garii, Nr. 16, Jud. Dolj, T31, P24	Nr. niveluri:2; S. construita la sol:72 mp;

B. Partea II. Proprietari şi acte

Inscrieri privitoare la dreptul de proprietate şi alte drepturi reale		Referinţe
/		
Act Notarial nr. CVC 1087, din 29/05/2003 emis de BIN AUREL BELU;		
B1	Intabulare, drept de PROPRIETATE, dobandit prin Conventie, cota actuala 1/1, cota initiala 1/1	A1, A1.1
	1) **NEAGOE ION**	

C. Partea III. SARCINI .

Inscrieri privind dezmembramintele dreptului de proprietate, drepturi reale de garanţie şi sarcini	Referinţe
NU SUNT	

Document care conține date cu caracter personal, protejat de prevederile Regulamentului (UE) nr. 679/2016 și Legii 190/2018

Anexa Nr. 1 La Partea I

Teren

Nr cadastral	Suprafaţa (mp)*	Observaţii / Referinţe
	585	

* Suprafaţa este determinată in planul de proiecţie Stereo 70.

DETALII LINIARE IMOBIL

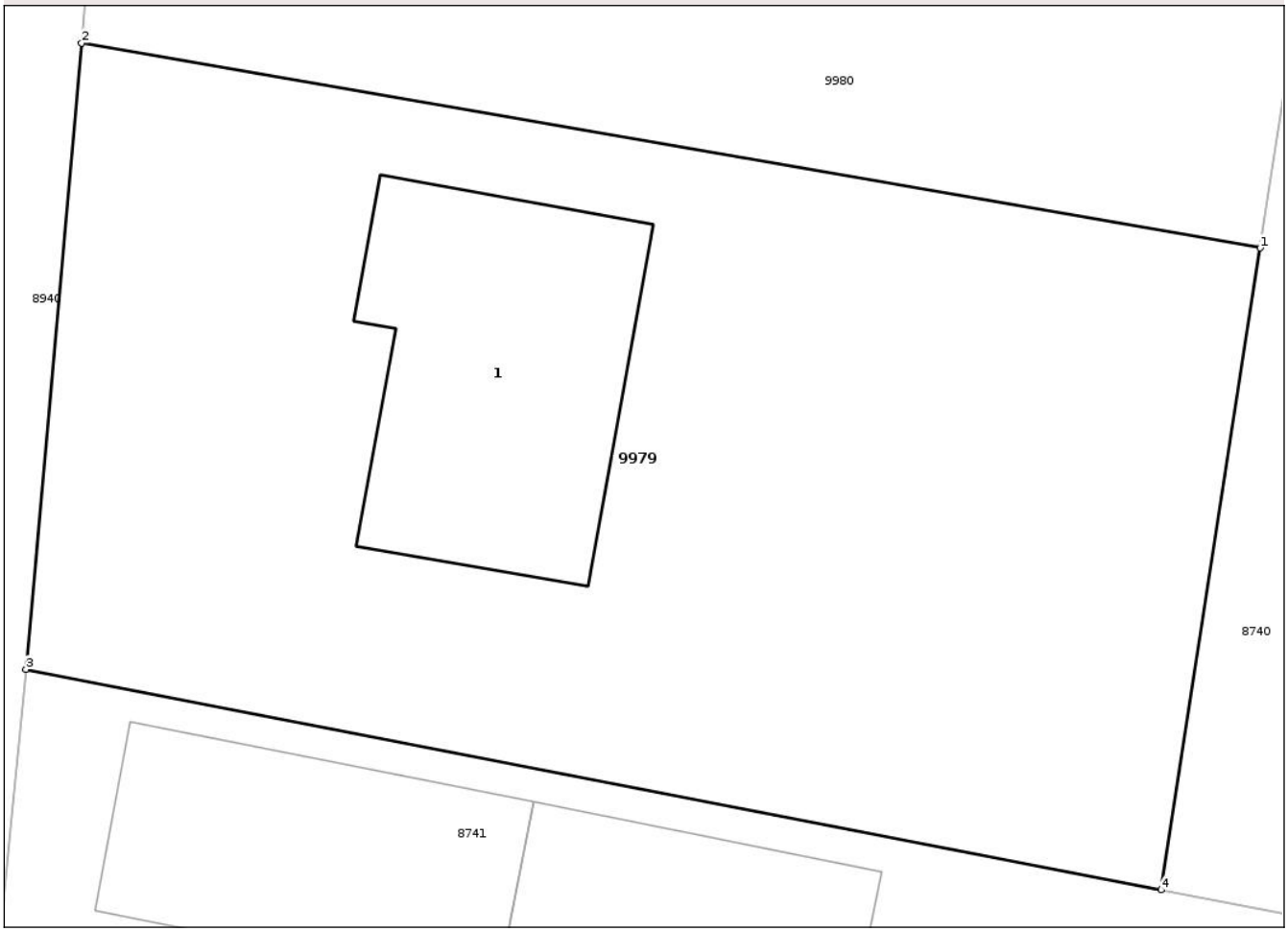

Date referitoare la teren

Crt	Categorie folosință	Intra vilan	Suprafaţa (mp)	Tarla	Parcelă	Nr. topo	Observaţii / Referinţe
1	curti constructii	DA	585	31	24	-	

Date referitoare la construcţii

Crt	Număr	Destinaţie construcţie	Supraf. (mp)	Situaţie juridică	Observaţii / Referinţe
A1.1		constructii de locuinte	72	Cu acte	Nr. niveluri:2; S. construita la sol:72 mp;

Lungime Segmente
1) Valorile lungimilor segmentelor sunt obţinute din proiecţie în plan.

Punct început	X / Y	Punct sfârşit	X / Y	Lungime segment (** (m)
1	383.013,689 280.179,95	2	382.980,758 280.185,666	33.423
2	382.980,758 280.185,666	3	382.979,198 280.168,186	17.549
3	382.979,198 280.168,186	4	383.010,921 280.162,032	32.314
4	383.010,921 280.162,032	1	383.013,689 280.179,95	18.131

Document care conține date cu caracter personal, protejat de prevederile Regulamentului (UE) nr. 679/2016 și Legii 190/2018

** Lungimile segmentelor sunt determinate în planul de proiecţie Stereo 70 şi sunt rotunjite la 1 milimetru.
*** Distanţa dintre puncte este formată din segmente cumulate ce sunt mai mici decât valoarea 1 milimetru.

Document care conține date cu caracter personal, protejat de prevederile Regulamentului (UE) nr. 679/2016 și Legii 190/2018

DATE DESPRE IMOBILUL NR. 9980

Oficiul de Cadastru şi Publicitate Imobiliară DOLJ
Biroul de Cadastru şi Publicitate Imobiliară Craiova

A. Partea I. Descrierea imobilului

TEREN Intravilan

Adresa: Loc. Urzicuta, Str Garii, Nr. 16, Jud. Dolj, T31, P23,24

Nr. Crt	Nr cadastral Nr. topografic	Suprafaţa* (mp)	Observaţii / Referinţe
A1		443	Sector cadastral:12 Teren imprejmuit;

B. Partea II. Proprietari şi acte

Inscrieri privitoare la dreptul de proprietate şi alte drepturi reale		Referinţe
/		
Hotarare Judecatoreasca nr. SC 2346, din 02/12/2008 emis de TRIBUNALUL DOLJ;		
B1	Intabulare, drept de PROPRIETATE, dobandit prin Hotarare Judecatoreasca, cota actuala 1/1, cota initiala 1/1	A1
	1) **NEAGOE ION**	

C. Partea III. SARCINI .

Inscrieri privind dezmembramintele dreptului de proprietate, drepturi reale de garanţie şi sarcini	Referinţe
NU SUNT	

Anexa Nr. 1 La Partea I

Teren

Nr cadastral	Suprafaţa (mp)*	Observaţii / Referinţe
	443	

* Suprafaţa este determinată in planul de proiecţie Stereo 70.

DETALII LINIARE IMOBIL

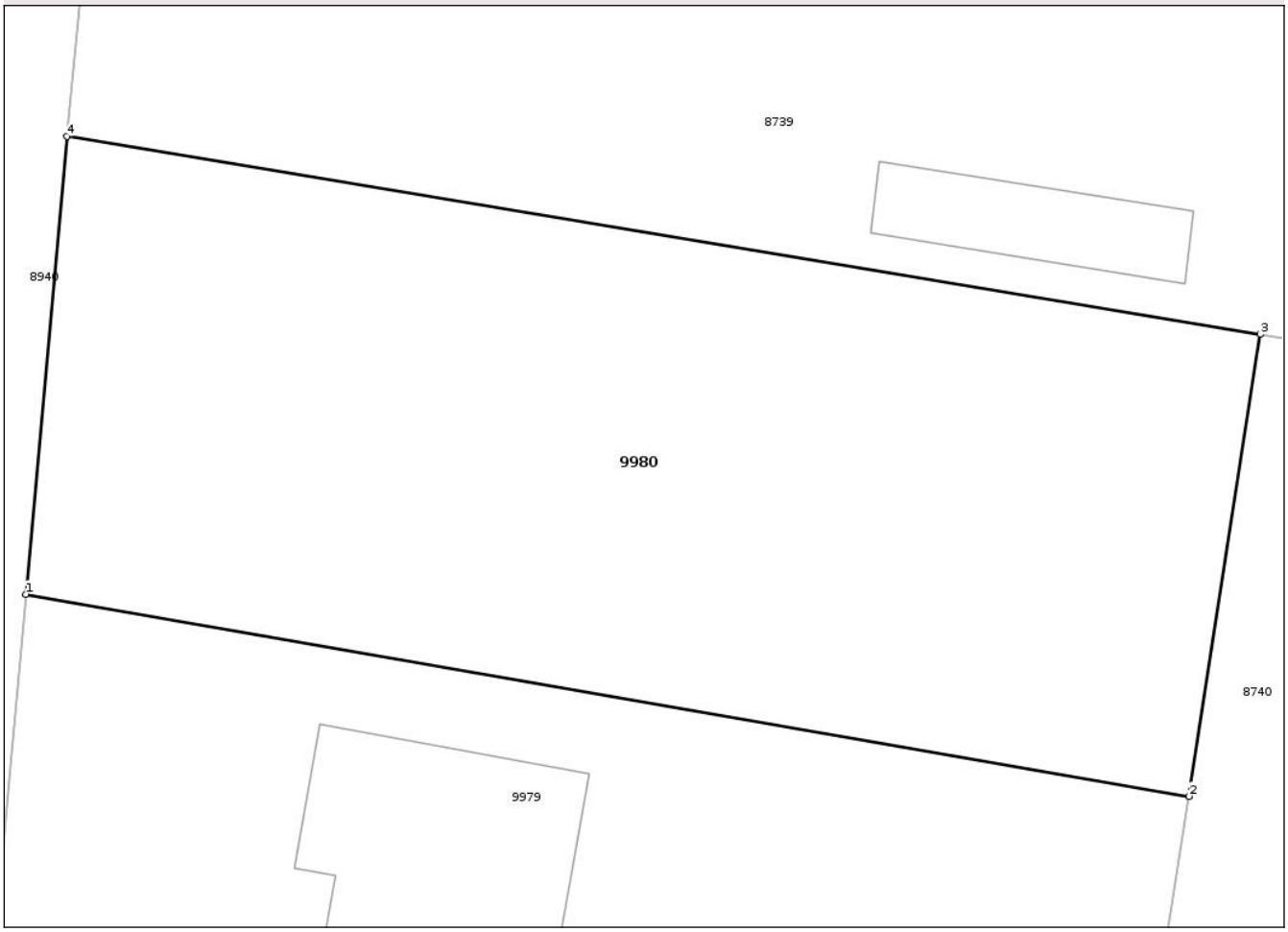

Date referitoare la teren

Crt	Categorie folosință	Intra vilan	Suprafaţa (mp)	Tarla	Parcelă	Nr. topo	Observaţii / Referinţe
1	curti constructii	DA	443	31	23,24	-	

Lungime Segmente
1) Valorile lungimilor segmentelor sunt obţinute din proiecţie în plan.

Punct început	X / Y	Punct sfârşit	X / Y	Lungime segment (** (m)
1	382.980,758 280.185,666	2	383.013,689 280.179,95	33.423
2	383.013,689 280.179,95	3	383.015,708 280.193,014	13.219
3	383.015,708 280.193,014	4	382.981,914 280.198,614	34.255
4	382.981,914 280.198,614	1	382.980,758 280.185,666	13.0

Document care conține date cu caracter personal, protejat de prevederile Regulamentului (UE) nr. 679/2016 și Legii 190/2018

** Lungimile segmentelor sunt determinate în planul de proiecţie Stereo 70 şi sunt rotunjite la 1 milimetru.
*** Distanţa dintre puncte este formată din segmente cumulate ce sunt mai mici decât valoarea 1 milimetru.

Document care conține date cu caracter personal, protejat de prevederile Regulamentului (UE) nr. 679/2016 și Legii 190/2018

DATE DESPRE IMOBILUL NR. 9990

Oficiul de Cadastru şi Publicitate Imobiliară DOLJ
Biroul de Cadastru şi Publicitate Imobiliară Craiova

A. Partea I. Descrierea imobilului

TEREN Intravilan

Adresa: Loc. Urzicuta, Str Anton Pann, Nr. 2, Jud. Dolj, T26, P1

Nr. Crt	Nr cadastral Nr. topografic	Suprafaţa* (mp)	Observaţii / Referinţe
A1		540	Sector cadastral:12 Teren imprejmuit;

Construcţii

Crt	Nr cadastral Nr. topografic	Adresa	Observaţii / Referinţe
A1.1		Loc. Urzicuta, Str Anton Pann, Nr. 2, Jud. Dolj, T26, P1	Nr. niveluri:1; S. construita la sol:55 mp;

B. Partea II. Proprietari şi acte

Inscrieri privitoare la dreptul de proprietate şi alte drepturi reale		Referinţe
/		
Act Administrativ nr. TDP 729-2182, din 01/06/1995 emis de CJSDPAT DOLJ;		
B1	Intabulare, drept de PROPRIETATE, dobandit prin Reconstituire, cota actuala 1/1, cota initiala 1/1	A1
	1) **CONSTANTIN ANICA**, LIPSA CNP	
Act Normativ nr. Legea 7, din 13/03/1996 emis de PARLAMENTUL ROMÂNIEI;		
B2	Intabulare, drept de PROPRIETATE, dobandit prin Lege, cota actuala 1/1, cota initiala 1/1	A1.1
	1) **CONSTANTIN ANICA**, LIPSA CNP	

C. Partea III. SARCINI .

Inscrieri privind dezmembramintele dreptului de proprietate, drepturi reale de garanţie şi sarcini	Referinţe
NU SUNT	

Document care conține date cu caracter personal, protejat de prevederile Regulamentului (UE) nr. 679/2016 și Legii 190/2018

Anexa Nr. 1 La Partea I

Teren

Nr cadastral	Suprafaţa (mp)*	Observaţii / Referinţe
	540	

* Suprafaţa este determinată in planul de proiecţie Stereo 70.

DETALII LINIARE IMOBIL

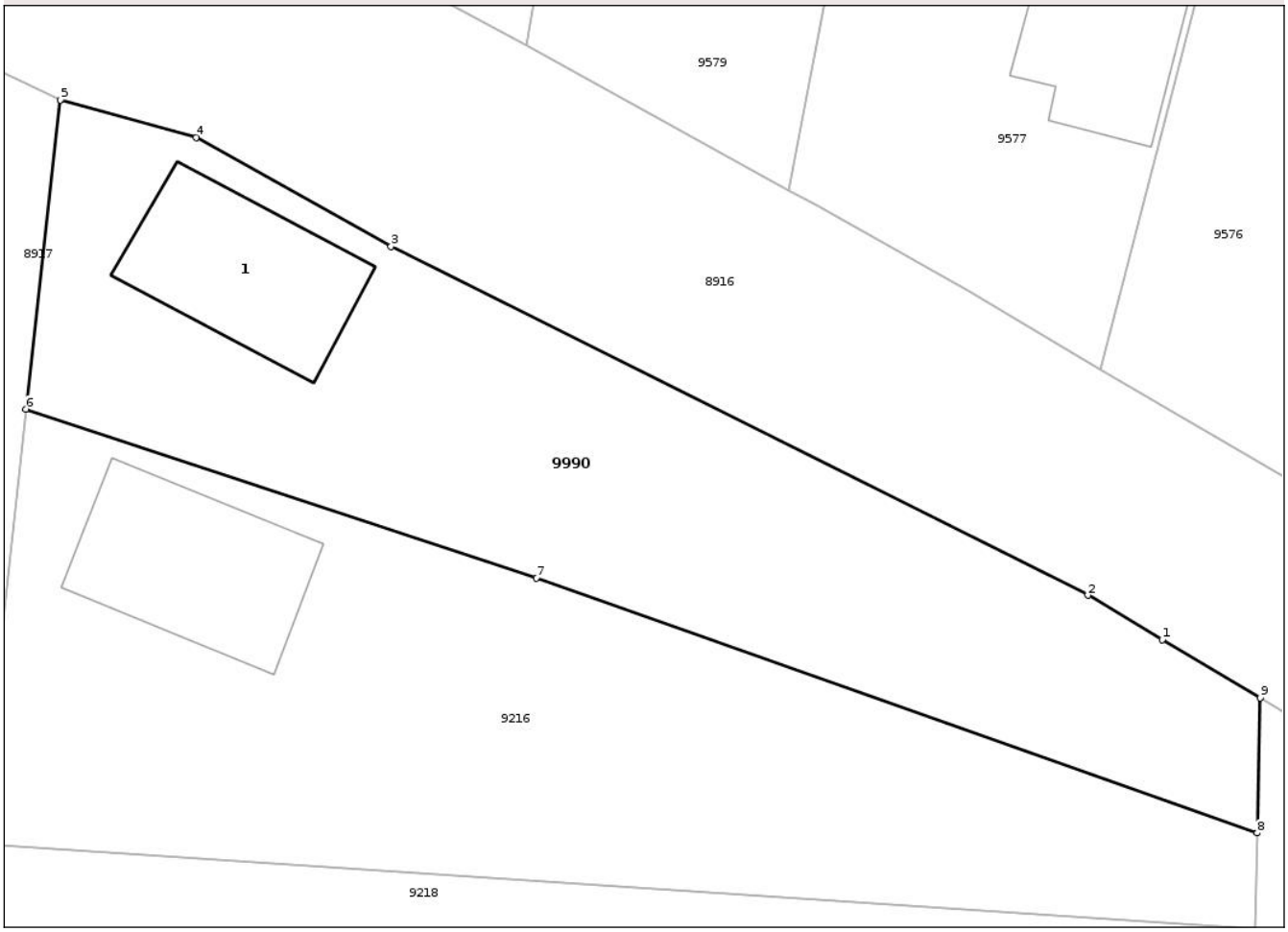

Date referitoare la teren

Crt	Categorie folosință	Intra vilan	Suprafaţa (mp)	Tarla	Parcelă	Nr. topo	Observaţii / Referinţe
1	curti constructii	DA	540	26	1	-	

Date referitoare la construcţii

Crt	Număr	Destinaţie construcţie	Supraf. (mp)	Situaţie juridică	Observaţii / Referinţe
A1.1		constructii de locuinte	55	Cu acte	Nr. niveluri:1; S. construita la sol:55 mp;

Lungime Segmente
1) Valorile lungimilor segmentelor sunt obţinute din proiecţie în plan.

Punct început	X / Y	Punct sfârşit	X / Y	Lungime segment (** (m)
1	383.266,348 280.779,246	2	383.263,168 280.781,141	3.702
2	383.263,168 280.781,141	3	383.233,366 280.796,034	33.316
3	383.233,366 280.796,034	4	383.225,04 280.800,698	9.543
4	383.225,04 280.800,698	5	383.219,231 280.802,296	6.025

Document care conține date cu caracter personal, protejat de prevederile Regulamentului (UE) nr. 679/2016 și Legii 190/2018

Punct început	X / Y	Punct sfârşit	X / Y	Lungime segment (** (m)
5	383.219,231 280.802,296	6	383.217,754 280.789,091	13.287
6	383.217,754 280.789,091	7	383.239,588 280.781,88	22.994
7	383.239,588 280.781,88	8	383.270,404 280.770,982	32.686
8	383.270,404 280.770,982	9	383.270,54 280.776,749	5.769
9	383.270,54 280.776,749	1	383.266,348 280.779,246	4.879

** Lungimile segmentelor sunt determinate în planul de proiecţie Stereo 70 şi sunt rotunjite la 1 milimetru.
*** Distanţa dintre puncte este formată din segmente cumulate ce sunt mai mici decât valoarea 1 milimetru.

Document care conține date cu caracter personal, protejat de prevederile Regulamentului (UE) nr. 679/2016 și Legii 190/2018

DATE DESPRE IMOBILUL NR. 9995

Oficiul de Cadastru şi Publicitate Imobiliară DOLJ
Biroul de Cadastru şi Publicitate Imobiliară Craiova

A. Partea I. Descrierea imobilului

TEREN Intravilan

Adresa: Loc. Urzicuta, Jud. Dolj, De 158/2

Nr. Crt	Nr cadastral Nr. topografic	Suprafaţa* (mp)	Observaţii / Referinţe
A1		222	Sector cadastral:12 Teren neimprejmuit;

B. Partea II. Proprietari şi acte

Inscrieri privitoare la dreptul de proprietate şi alte drepturi reale		Referinţe
/		
Act Administrativ nr. Adeverinta nr. 7735, din 18/07/2025 emis de PRIMĂRIA COMUNEI URZICUȚA;		
B1	Inscrierea posesiei, drept de PROPRIETATE, dobandit prin Lege, cota actuala 1/1, cota initiala 1/1	A1
	1) **NEIDENTIFICAT NEIDENTIFICAT**, CIF:0000000000000	
Act Normativ nr. Legea 7, din 13/03/1996 emis de PARLAMENTUL ROMÂNIEI (art.13);		
B2	Se noteaza mentiunea de proprietar neidentificat.	A1

C. Partea III. SARCINI .

Inscrieri privind dezmembramintele dreptului de proprietate, drepturi reale de garanţie şi sarcini	Referinţe
NU SUNT	

Document care conține date cu caracter personal, protejat de prevederile Regulamentului (UE) nr. 679/2016 și Legii 190/2018

Anexa Nr. 1 La Partea I

Teren

Nr cadastral	Suprafaţa (mp)*	Observaţii / Referinţe
	222	

* Suprafaţa este determinată in planul de proiecţie Stereo 70.

DETALII LINIARE IMOBIL

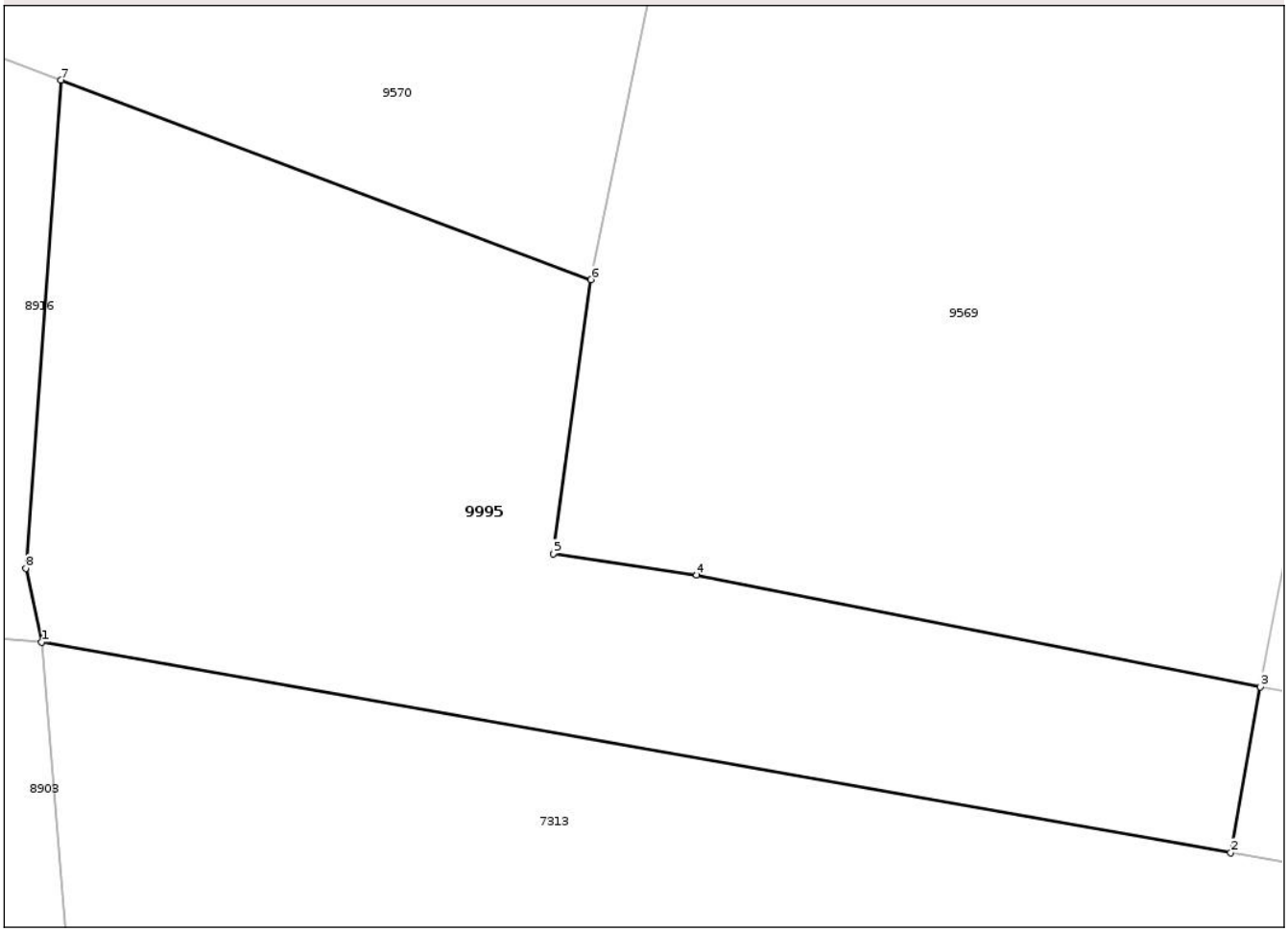

Date referitoare la teren

Crt	Categorie folosință	Intra vilan	Suprafaţa (mp)	Tarla	Parcelă	Nr. topo	Observaţii / Referinţe
1	drum	DA	222	De 158/2	-	-	

Lungime Segmente
1) Valorile lungimilor segmentelor sunt obţinute din proiecţie în plan.

Punct început	X / Y	Punct sfârşit	X / Y	Lungime segment (** (m)
1	383.325,719 280.739,411	2	383.354,001 280.734,406	28.721
2	383.354,001 280.734,406	3	383.354,7 280.738,345	4.001
3	383.354,7 280.738,345	4	383.341,298 280.741,001	13.663
4	383.341,298 280.741,001	5	383.337,883 280.741,51	3.453
5	383.337,883 280.741,51	6	383.338,781 280.748,019	6.571

Document care conține date cu caracter personal, protejat de prevederile Regulamentului (UE) nr. 679/2016 și Legii 190/2018

Punct început	X / Y	Punct sfârşit	X / Y	Lungime segment (** (m)
6	383.338,781 280.748,019	7	383.326,182 280.752,755	13.46
7	383.326,182 280.752,755	8	383.325,346 280.741,162	11.623
8	383.325,346 280.741,162	1	383.325,719 280.739,411	1.79

** Lungimile segmentelor sunt determinate în planul de proiecţie Stereo 70 şi sunt rotunjite la 1 milimetru.
*** Distanţa dintre puncte este formată din segmente cumulate ce sunt mai mici decât valoarea 1 milimetru.

Document care conține date cu caracter personal, protejat de prevederile Regulamentului (UE) nr. 679/2016 și Legii 190/2018