DATE DESPRE IMOBILUL NR. 8074

Oficiul de Cadastru şi Publicitate Imobiliară DOLJ
Biroul de Cadastru şi Publicitate Imobiliară Craiova

A. Partea I. Descrierea imobilului

TEREN Necunoscut

Adresa: Loc. Urzicuta, Str 1 Decembrie 1918, Nr. 97, Jud. Dolj, T73,61, P12,13/1,14/1,15

Nr. Crt	Nr cadastral Nr. topografic	Suprafaţa* (mp)	Observaţii / Referinţe
A1		17.972	Sector cadastral:19 Teren neimprejmuit;

Construcţii

Crt	Nr cadastral Nr. topografic	Adresa	Observaţii / Referinţe
A1.1		Loc. Urzicuta, Str 1 Decembrie 1918, Nr. 97, Jud. Dolj, T73,61, P12,13/1,14/1, 15	Nr. niveluri:1; S. construita la sol:82 mp;
A1.2		Loc. Urzicuta, Str 1 Decembrie 1918, Nr. 97, Jud. Dolj, T73,61, P12,13/1,14/1, 15	Nr. niveluri:1; S. construita la sol:67 mp;
A1.3		Loc. Urzicuta, Str 1 Decembrie 1918, Nr. 97, Jud. Dolj, T73,61, P12,13/1,14/1, 15	Nr. niveluri:1; S. construita la sol:24 mp;

B. Partea II. Proprietari şi acte

Inscrieri privitoare la dreptul de proprietate şi alte drepturi reale		Referinţe
/		
Act Administrativ nr. TDP 1015/1374, din 11/03/1997 emis de CJSDPAT DOLJ;		
B1	Intabulare, drept de PROPRIETATE, dobandit prin Reconstituire, cota actuala 1/1, cota initiala 1/1	A1
	1) **ZAMFIR GHEORGHE**, LIPSA CNP	
Act Normativ nr. Legea 7, din 13/03/1996 emis de PARLAMENTUL ROMÂNIEI;		
B2	Intabulare, drept de PROPRIETATE, dobandit prin Lege, cota actuala 1/1, cota initiala 1/1	A1.1, A1.2, A1.3
	1) **ZAMFIR GHEORGHE**, LIPSA CNP	

C. Partea III. SARCINI .

Inscrieri privind dezmembramintele dreptului de proprietate, drepturi reale de garanţie şi sarcini	Referinţe
NU SUNT	

Document care conține date cu caracter personal, protejat de prevederile Regulamentului (UE) nr. 679/2016 și Legii 190/2018

Anexa Nr. 1 La Partea I

Teren

Nr cadastral	Suprafaţa (mp)*	Observaţii / Referinţe
	17.972	

* Suprafaţa este determinată in planul de proiecţie Stereo 70.

DETALII LINIARE IMOBIL

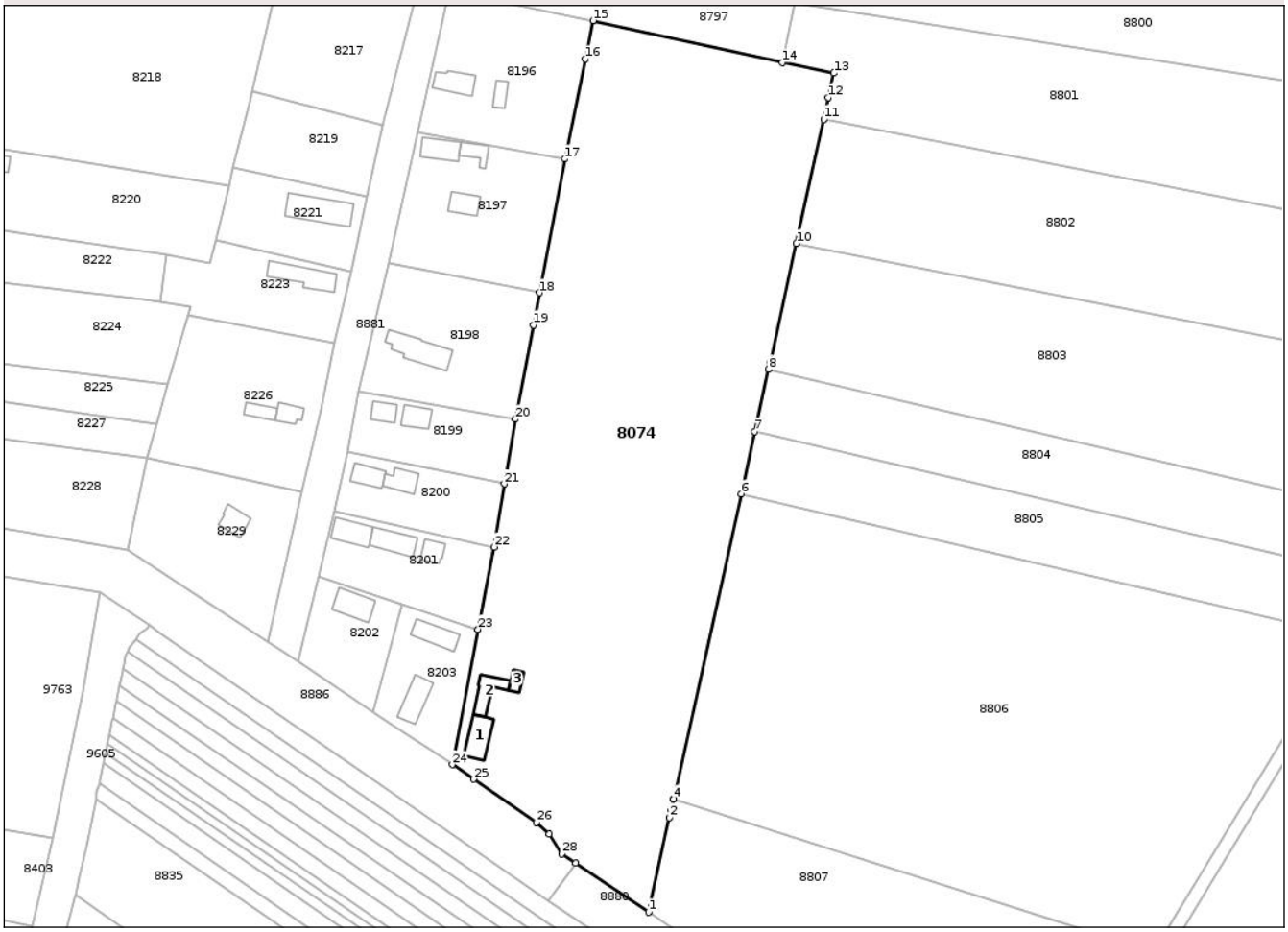

Date referitoare la teren

Crt	Categorie folosință	Intra vilan	Suprafaţa (mp)	Tarla	Parcelă	Nr. topo	Observaţii / Referinţe
1	curti constructii	DA	1.000	61	12	-	
2	arabil	DA	9.046	73	15	-	
3	arabil	NU	954	73	15	-	
4	arabil	NU	6.235	73	14/1	-	
5	vie	NU	737	73	13/1	-	

Date referitoare la construcţii

Crt	Număr	Destinaţie construcţie	Supraf. (mp)	Situaţie juridică	Observaţii / Referinţe
A1.1		constructii de locuinte	82	Cu acte	Nr. niveluri:1; S. construita la sol:82 mp;
A1.2		constructii anexa	67	Cu acte	Nr. niveluri:1; S. construita la sol:67 mp;
A1.3		constructii anexa	24	Cu acte	Nr. niveluri:1; S. construita la sol:24 mp;

Document care conține date cu caracter personal, protejat de prevederile Regulamentului (UE) nr. 679/2016 și Legii 190/2018

Lungime Segmente
1) Valorile lungimilor segmentelor sunt obţinute din proiecţie în plan.

Punct început	X / Y	Punct sfârşit	X / Y	Lungime segment (** (m)
1	384.522,646 278.484,18	2	384.529,065 278.513,225	29.746
3	384.529,556 278.515,449	4	384.530,338 278.518,985	3.621
5	384.530,352 278.519,048	6	384.551,056 278.612,731	95.944
7	384.555,279 278.631,841	8	384.559,506 278.650,968	19.589
9	384.559,977 278.653,099	10	384.568,045 278.689,604	37.386
11	384.576,481 278.727,779	12	384.577,967 278.734,501	6.884
13	384.579,626 278.742,006	14	384.563,694 278.745,211	16.251
15	384.505,541 278.758,075	16	384.503,115 278.746,302	12.02
17	384.496,78 278.715,565	18	384.488,976 278.674,483	41.817
19	384.487,101 278.664,588	20	384.481,621 278.635,67	29.433
21	384.478,195 278.615,771	22	384.475,023 278.596,403	19.626
23	384.470,155 278.571,054	24	384.462,209 278.529,51	42.297
25	384.468,76 278.525,034	26	384.488,182 278.511,762	23.524
27	384.492,009 278.508,238	28	384.495,854 278.502,116	7.229
29	384.500,145 278.499,243	1	384.522,646 278.484,18	27.077

Punct început	X / Y	Punct sfârşit	X / Y	Lungime segment (** (m)
2	384.529,065 278.513,225	3	384.529,556 278.515,449	2.278
4	384.530,338 278.518,985	5	384.530,352 278.519,048	0.065
6	384.551,056 278.612,731	7	384.555,279 278.631,841	19.571
8	384.559,506 278.650,968	9	384.559,977 278.653,099	2.182
10	384.568,045 278.689,604	11	384.576,481 278.727,779	39.096
12	384.577,967 278.734,501	13	384.579,626 278.742,006	7.686
14	384.563,694 278.745,211	15	384.505,541 278.758,075	59.559
16	384.503,115 278.746,302	17	384.496,78 278.715,565	31.383
18	384.488,976 278.674,483	19	384.487,101 278.664,588	10.071
20	384.481,621 278.635,67	21	384.478,195 278.615,771	20.192
22	384.475,023 278.596,403	23	384.470,155 278.571,054	25.812
24	384.462,209 278.529,51	25	384.468,76 278.525,034	7.934
26	384.488,182 278.511,762	27	384.492,009 278.508,238	5.202
28	384.495,854 278.502,116	29	384.500,145 278.499,243	5.164

** Lungimile segmentelor sunt determinate în planul de proiecţie Stereo 70 şi sunt rotunjite la 1 milimetru.
*** Distanţa dintre puncte este formată din segmente cumulate ce sunt mai mici decât valoarea 1 milimetru.

Document care conține date cu caracter personal, protejat de prevederile Regulamentului (UE) nr. 679/2016 și Legii 190/2018

DATE DESPRE IMOBILUL NR. 8196

Oficiul de Cadastru şi Publicitate Imobiliară DOLJ
Biroul de Cadastru şi Publicitate Imobiliară Craiova

A. Partea I. Descrierea imobilului

TEREN Intravilan

Adresa: Loc. Urzicuta, Str Iancu Jianu, Nr. FN, Jud. Dolj, T61, P1,2

Nr. Crt	Nr cadastral Nr. topografic	Suprafaţa* (mp)	Observaţii / Referinţe
A1		1.995	Sector cadastral:19 Teren imprejmuit;

Construcţii

Crt	Nr cadastral Nr. topografic	Adresa	Observaţii / Referinţe
A1.1		Loc. Urzicuta, Str Iancu Jianu, Nr. FN, Jud. Dolj, T61, P1,2	Nr. niveluri:1; S. construita la sol:74 mp;
A1.2		Loc. Urzicuta, Str Iancu Jianu, Nr. FN, Jud. Dolj, T61, P1,2	Nr. niveluri:1; S. construita la sol:29 mp;

B. Partea II. Proprietari şi acte

Inscrieri privitoare la dreptul de proprietate şi alte drepturi reale		Referinţe
/		
Act Administrativ nr. TDP 1273-1378, din 11/07/1997 emis de CJSDPAT DOLJ;		
B1	Intabulare, drept de PROPRIETATE, dobandit prin Reconstituire, cota actuala 1/1, cota initiala 1/1	A1
	1) **DOBRESCU ŞTEFAN**, LIPSA CNP	
Act Normativ nr. Legea 7, din 13/03/1996 emis de PARLAMENTUL ROMÂNIEI;		
B2	Intabulare, drept de PROPRIETATE, dobandit prin Lege, cota actuala 1/1, cota initiala 1/1	A1.1, A1.2
	1) **DOBRESCU ŞTEFAN**, LIPSA CNP	

C. Partea III. SARCINI .

Inscrieri privind dezmembramintele dreptului de proprietate, drepturi reale de garanţie şi sarcini	Referinţe
NU SUNT	

Document care conține date cu caracter personal, protejat de prevederile Regulamentului (UE) nr. 679/2016 și Legii 190/2018

Anexa Nr. 1 La Partea I

Teren

Nr cadastral	Suprafaţa (mp)*	Observaţii / Referinţe
	1.995	

* Suprafaţa este determinată in planul de proiecţie Stereo 70.

DETALII LINIARE IMOBIL

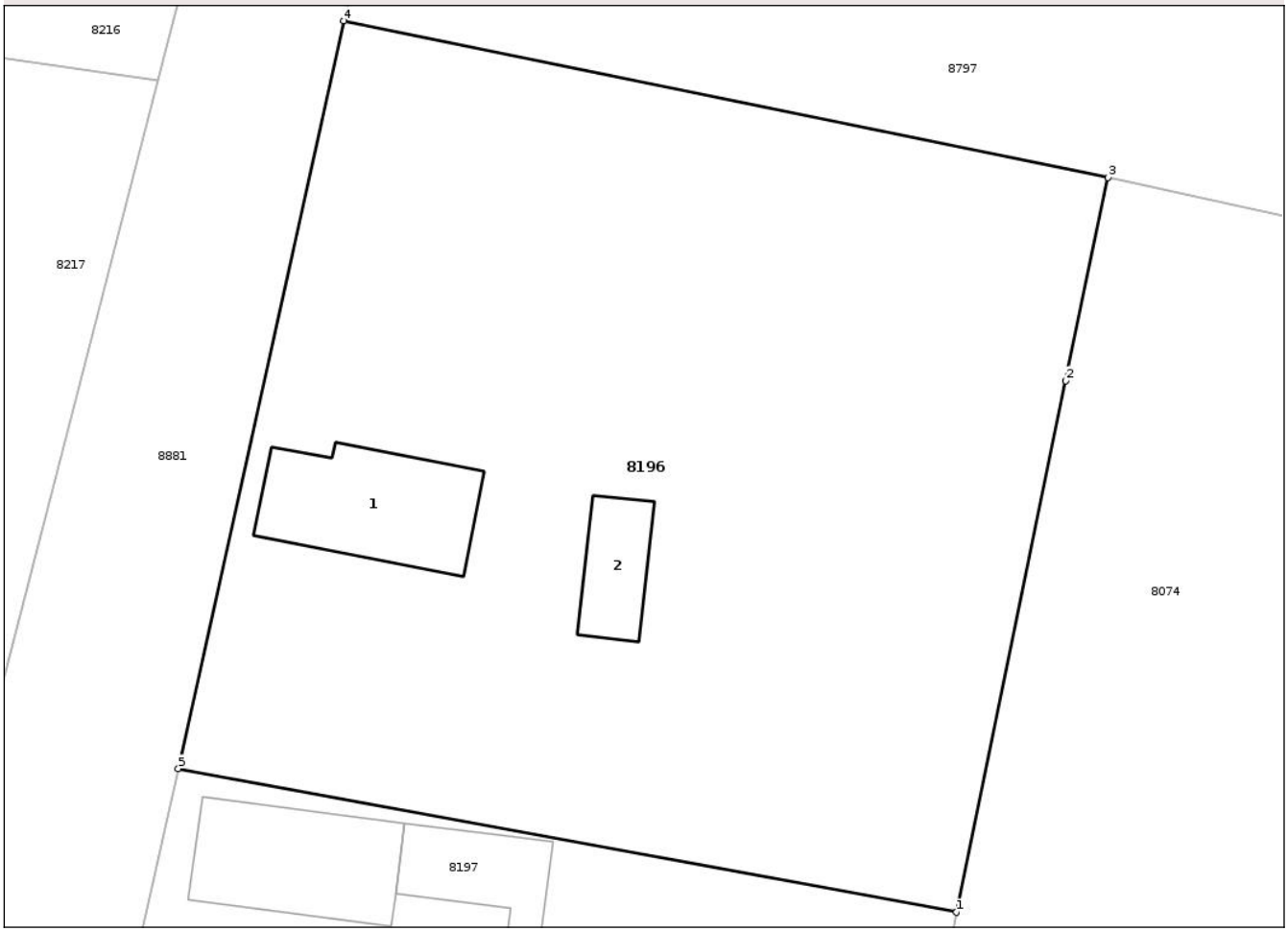

Date referitoare la teren

Crt	Categorie folosință	Intra vilan	Suprafaţa (mp)	Tarla	Parcelă	Nr. topo	Observaţii / Referinţe
1	curti constructii	DA	1.000	61	2	-	
2	arabil	DA	995	61	1	-	

Date referitoare la construcţii

Crt	Număr	Destinaţie construcţie	Supraf. (mp)	Situaţie juridică	Observaţii / Referinţe
A1.1		constructii de locuinte	74	Cu acte	Nr. niveluri:1; S. construita la sol:74 mp;
A1.2		constructii anexa	29	Cu acte	Nr. niveluri:1; S. construita la sol:29 mp;

Lungime Segmente
1) Valorile lungimilor segmentelor sunt obţinute din proiecţie în plan.

Punct început	X / Y	Punct sfârşit	X / Y	Lungime segment (** (m)
1	384.496,78 278.715,565	2	384.503,115 278.746,302	31.383
2	384.503,115 278.746,302	3	384.505,541 278.758,075	12.02

Document care conține date cu caracter personal, protejat de prevederile Regulamentului (UE) nr. 679/2016 și Legii 190/2018

Punct început	X / Y	Punct sfârşit	X / Y	Lungime segment (** (m)
3	384.505,541 278.758,075	4	384.461,302 278.767,134	45.157
4	384.461,302 278.767,134	5	384.451,708 278.723,87	44.315
5	384.451,708 278.723,87	1	384.496,78 278.715,565	45.831

** Lungimile segmentelor sunt determinate în planul de proiecţie Stereo 70 şi sunt rotunjite la 1 milimetru.
*** Distanţa dintre puncte este formată din segmente cumulate ce sunt mai mici decât valoarea 1 milimetru.

Document care conține date cu caracter personal, protejat de prevederile Regulamentului (UE) nr. 679/2016 și Legii 190/2018

DATE DESPRE IMOBILUL NR. 8197

Oficiul de Cadastru şi Publicitate Imobiliară DOLJ
Biroul de Cadastru şi Publicitate Imobiliară Craiova

A. Partea I. Descrierea imobilului

TEREN Intravilan

Adresa: Loc. Urzicuta, Str Iancu Jianu, Nr. 10, Jud. Dolj, T61, P3,4

Nr. Crt	Nr cadastral Nr. topografic	Suprafaţa* (mp)	Observaţii / Referinţe
A1		1.927	Sector cadastral:19 Teren imprejmuit;

Construcţii

Crt	Nr cadastral Nr. topografic	Adresa	Observaţii / Referinţe
A1.1		Loc. Urzicuta, Str Iancu Jianu, Nr. 10, Jud. Dolj, T61, P3,4	Nr. niveluri:1; S. construita la sol:71 mp;
A1.2		Loc. Urzicuta, Str Iancu Jianu, Nr. 10, Jud. Dolj, T61, P3,4	Nr. niveluri:1; S. construita la sol:41 mp;
A1.3		Loc. Urzicuta, Str Iancu Jianu, Nr. 10, Jud. Dolj, T61, P3,4	Nr. niveluri:1; S. construita la sol:56 mp;

B. Partea II. Proprietari şi acte

Inscrieri privitoare la dreptul de proprietate şi alte drepturi reale		Referinţe
/		
Act Notarial nr. CM 41, din 21/04/2022 emis de BIN ZĂVOI AURELIAN PAUL;		
B1	Intabulare, drept de PROPRIETATE, dobandit prin Succesiune, cota actuala 1/1, cota initiala 1/1	A1
	1) **CISMARU COSTEL-DANIEL**	
Act Normativ nr. Legea 7, din 13/03/1996 emis de PARLAMENTUL ROMÂNIEI;		
B2	Intabulare, drept de PROPRIETATE, dobandit prin Lege, cota actuala 1/1, cota initiala 1/1	A1.1, A1.2, A1.3
	1) **CISMARU COSTEL-DANIEL**	

C. Partea III. SARCINI .

Inscrieri privind dezmembramintele dreptului de proprietate, drepturi reale de garanţie şi sarcini	Referinţe
NU SUNT	

Document care conține date cu caracter personal, protejat de prevederile Regulamentului (UE) nr. 679/2016 și Legii 190/2018

Anexa Nr. 1 La Partea I

Teren

Nr cadastral	Suprafaţa (mp)*	Observaţii / Referinţe
	1.927	

* Suprafaţa este determinată in planul de proiecţie Stereo 70.

DETALII LINIARE IMOBIL

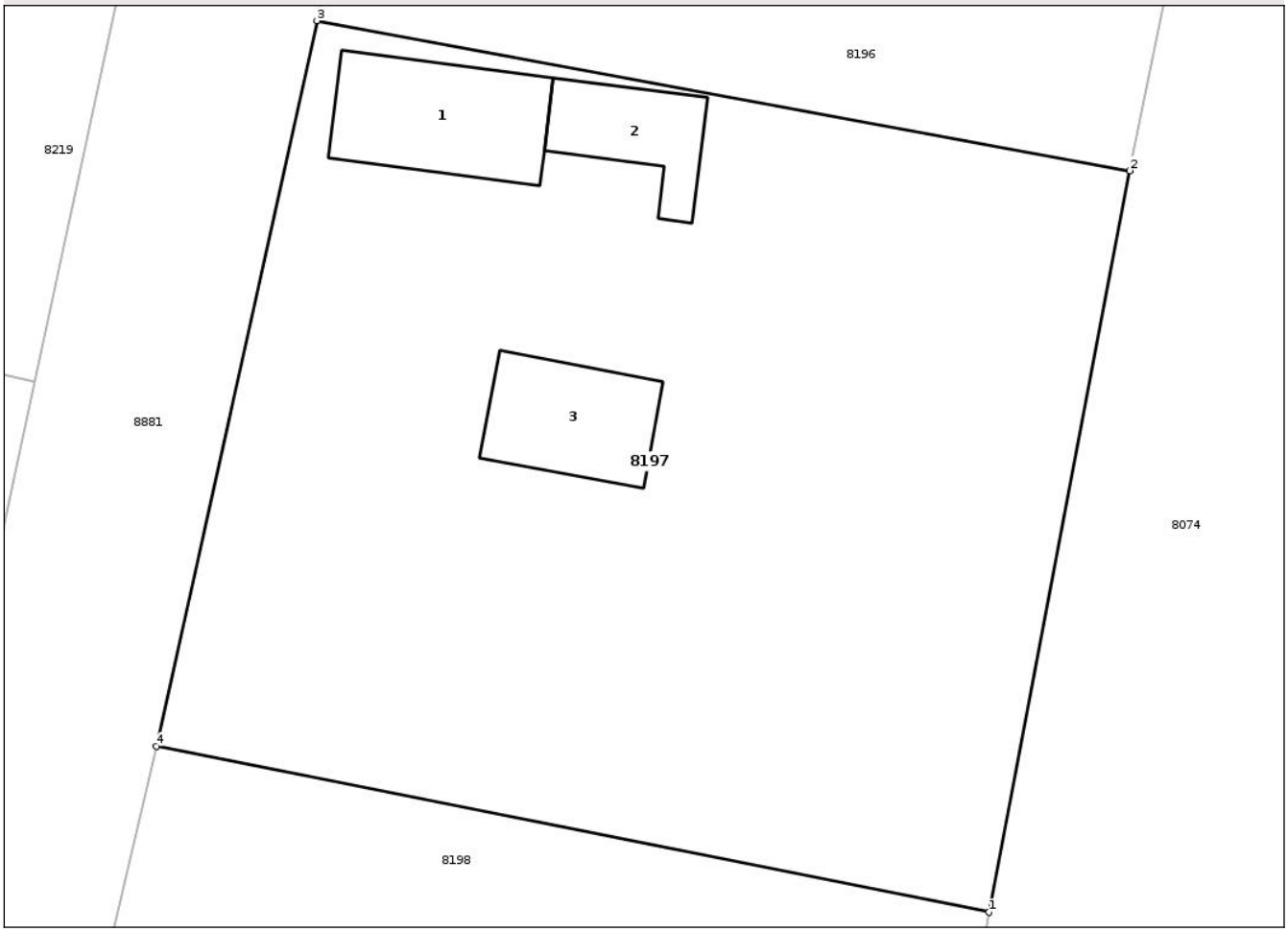

Date referitoare la teren

Crt	Categorie folosință	Intra vilan	Suprafaţa (mp)	Tarla	Parcelă	Nr. topo	Observaţii / Referinţe
1	curti constructii	DA	1.000	61	3	-	
2	arabil	DA	927	61	4	-	

Date referitoare la construcţii

Crt	Număr	Destinaţie construcţie	Supraf. (mp)	Situaţie juridică	Observaţii / Referinţe
A1.1		constructii de locuinte	71	Cu acte	Nr. niveluri:1; S. construita la sol:71 mp;
A1.2		constructii anexa	41	Cu acte	Nr. niveluri:1; S. construita la sol:41 mp;
A1.3		constructii anexa	56	Cu acte	Nr. niveluri:1; S. construita la sol:56 mp;

Lungime Segmente

1) Valorile lungimilor segmentelor sunt obţinute din proiecţie în plan.

Punct început	X / Y	Punct sfârşit	X / Y	Lungime segment (** (m)
1	384.488,976 278.674,483	2	384.496,78 278.715,565	41.817

Document care conține date cu caracter personal, protejat de prevederile Regulamentului (UE) nr. 679/2016 și Legii 190/2018

Punct început	X / Y	Punct sfârşit	X / Y	Lungime segment (** (m)
2	384.496,78 278.715,565	3	384.451,708 278.723,87	45.831
3	384.451,708 278.723,87	4	384.442,794 278.683,678	41.169
4	384.442,794 278.683,678	1	384.488,976 278.674,483	47.088

** Lungimile segmentelor sunt determinate în planul de proiecţie Stereo 70 şi sunt rotunjite la 1 milimetru.
*** Distanţa dintre puncte este formată din segmente cumulate ce sunt mai mici decât valoarea 1 milimetru.

Document care conține date cu caracter personal, protejat de prevederile Regulamentului (UE) nr. 679/2016 și Legii 190/2018

DATE DESPRE IMOBILUL NR. 8198

Oficiul de Cadastru şi Publicitate Imobiliară DOLJ
Biroul de Cadastru şi Publicitate Imobiliară Craiova

A. Partea I. Descrierea imobilului

TEREN Intravilan

Adresa: Loc. Urzicuta, Str Iancu Jianu, Nr. 8, Jud. Dolj, T61, P5,6

Nr. Crt	Nr cadastral Nr. topografic	Suprafaţa* (mp)	Observaţii / Referinţe
A1		1.920	Sector cadastral:19 Teren imprejmuit;

Construcţii

Crt	Nr cadastral Nr. topografic	Adresa	Observaţii / Referinţe
A1.1		Loc. Urzicuta, Str Iancu Jianu, Nr. 8, Jud. Dolj, T61, P5,6	Nr. niveluri:1; S. construita la sol:129 mp;

B. Partea II. Proprietari şi acte

Inscrieri privitoare la dreptul de proprietate şi alte drepturi reale		Referinţe
/		
Act Administrativ nr. TDP 575-9623, din 30/11/1994 emis de CJSDPAT DOLJ;		
B1	Intabulare, drept de PROPRIETATE, dobandit prin Reconstituire, cota actuala 1/1, cota initiala 1/1	A1
	1) **FLORESCU JAN**, LIPSA CNP	
Act Normativ nr. Legea 7, din 13/03/1996 emis de PARLAMENTUL ROMÂNIEI;		
B2	Intabulare, drept de PROPRIETATE, dobandit prin Lege, cota actuala 1/1, cota initiala 1/1	A1.1
	1) **FLORESCU JAN**, LIPSA CNP	

C. Partea III. SARCINI .

Inscrieri privind dezmembramintele dreptului de proprietate, drepturi reale de garanţie şi sarcini	Referinţe
NU SUNT	

Document care conține date cu caracter personal, protejat de prevederile Regulamentului (UE) nr. 679/2016 și Legii 190/2018

Anexa Nr. 1 La Partea I

Teren

Nr cadastral	Suprafaţa (mp)*	Observaţii / Referinţe
	1.920	

* Suprafaţa este determinată in planul de proiecţie Stereo 70.

DETALII LINIARE IMOBIL

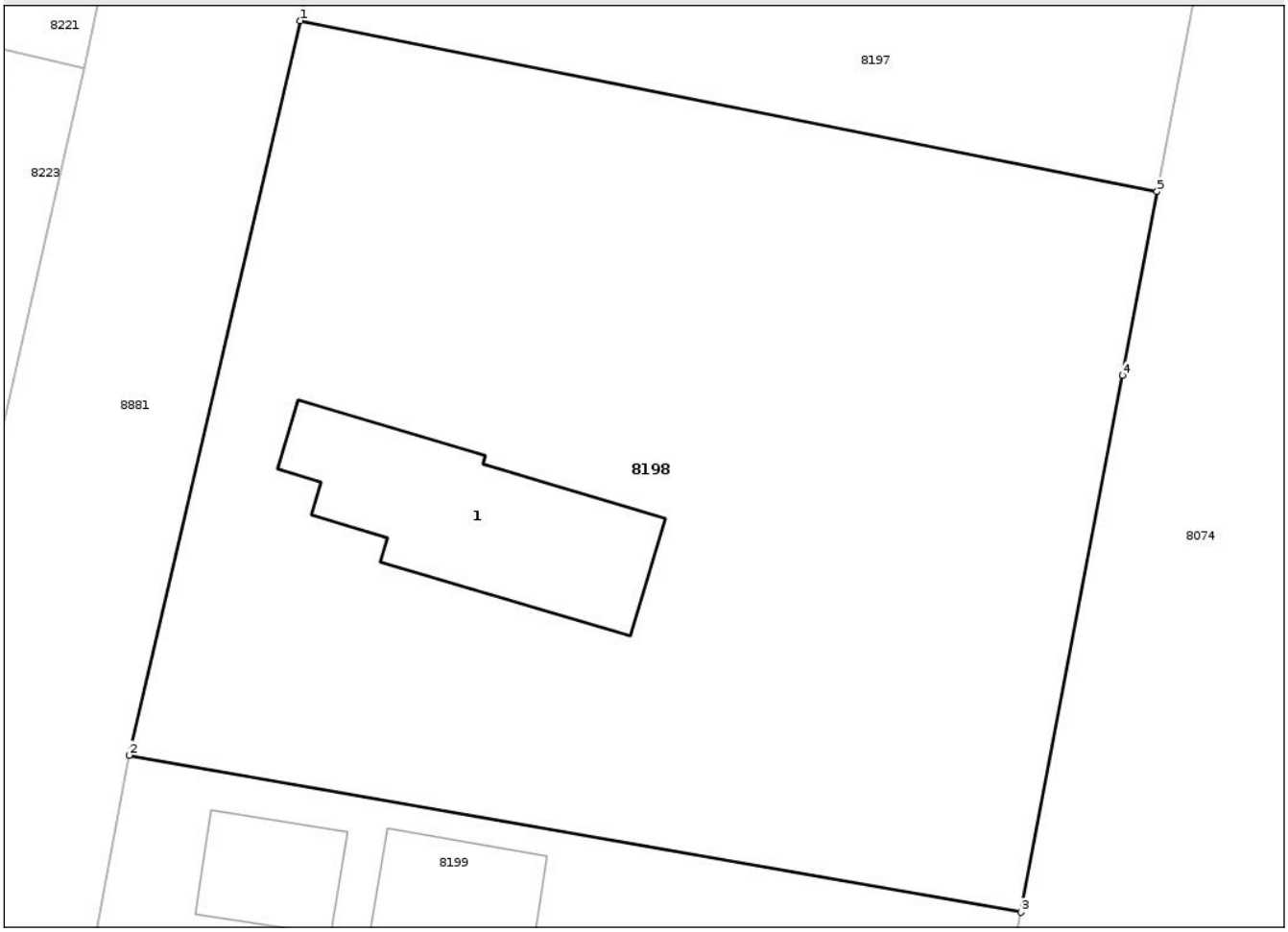

Date referitoare la teren

Crt	Categorie folosință	Intra vilan	Suprafaţa (mp)	Tarla	Parcelă	Nr. topo	Observaţii / Referinţe
1	curti constructii	DA	1.000	61	6	-	
2	arabil	DA	920	61	5	-	

Date referitoare la construcţii

Crt	Număr	Destinaţie construcţie	Supraf. (mp)	Situaţie juridică	Observaţii / Referinţe
A1.1		constructii de locuinte	129	Cu acte	Nr. niveluri:1; S. construita la sol:129 mp;

Lungime Segmente
1) Valorile lungimilor segmentelor sunt obţinute din proiecţie în plan.

Punct început	X / Y	Punct sfârşit	X / Y	Lungime segment (** (m)
1	384.442,794 278.683,678	2	384.433,55 278.644,124	40.62
2	384.433,55 278.644,124	3	384.481,621 278.635,67	48.809
3	384.481,621 278.635,67	4	384.487,101 278.664,588	29.433

Document care conține date cu caracter personal, protejat de prevederile Regulamentului (UE) nr. 679/2016 și Legii 190/2018

Punct început	X / Y	Punct sfârşit	X / Y	Lungime segment (** (m)
4	384.487,101 278.664,588	5	384.488,976 278.674,483	10.071
5	384.488,976 278.674,483	1	384.442,794 278.683,678	47.088

** Lungimile segmentelor sunt determinate în planul de proiecţie Stereo 70 şi sunt rotunjite la 1 milimetru.
*** Distanţa dintre puncte este formată din segmente cumulate ce sunt mai mici decât valoarea 1 milimetru.

Document care conține date cu caracter personal, protejat de prevederile Regulamentului (UE) nr. 679/2016 și Legii 190/2018

DATE DESPRE IMOBILUL NR. 8199

Oficiul de Cadastru şi Publicitate Imobiliară DOLJ
Biroul de Cadastru şi Publicitate Imobiliară Craiova

A. Partea I. Descrierea imobilului

TEREN Intravilan

Adresa: Loc. Urzicuta, Str Iancu Jianu, Nr. 6, Jud. Dolj, T61, P7

Nr. Crt	Nr cadastral Nr. topografic	Suprafaţa* (mp)	Observaţii / Referinţe
A1		958	Sector cadastral:19 Teren imprejmuit;

Construcţii

Crt	Nr cadastral Nr. topografic	Adresa	Observaţii / Referinţe
A1.1		Loc. Urzicuta, Str Iancu Jianu, Nr. 6, Jud. Dolj, T61, P7	Nr. niveluri:1; S. construita la sol:42 mp;
A1.2		Loc. Urzicuta, Str Iancu Jianu, Nr. 6, Jud. Dolj, T61, P7	Nr. niveluri:1; S. construita la sol:55 mp;

B. Partea II. Proprietari şi acte

Inscrieri privitoare la dreptul de proprietate şi alte drepturi reale		Referinţe
/		
Act Administrativ nr. TDP 188-9677, din 26/10/1993 emis de CJSDPAT DOLJ;		
B1	Intabulare, drept de PROPRIETATE, dobandit prin Constituire, cota actuala 1/1, cota initiala 1/1	A1
	1) **CÎMPEANU PETRE**, LIPSA CNP	
Act Normativ nr. Legea 7, din 13/03/1996 emis de PARLAMENTUL ROMÂNIEI;		
B2	Intabulare, drept de PROPRIETATE, dobandit prin Lege, cota actuala 1/1, cota initiala 1/1	A1.1, A1.2
	1) **CÎMPEANU PETRE**, LIPSA CNP	

C. Partea III. SARCINI .

Inscrieri privind dezmembramintele dreptului de proprietate, drepturi reale de garanţie şi sarcini	Referinţe
NU SUNT	

Document care conține date cu caracter personal, protejat de prevederile Regulamentului (UE) nr. 679/2016 și Legii 190/2018

Anexa Nr. 1 La Partea I

Teren

Nr cadastral	Suprafaţa (mp)*	Observaţii / Referinţe
	958	

* Suprafaţa este determinată in planul de proiecţie Stereo 70.

DETALII LINIARE IMOBIL

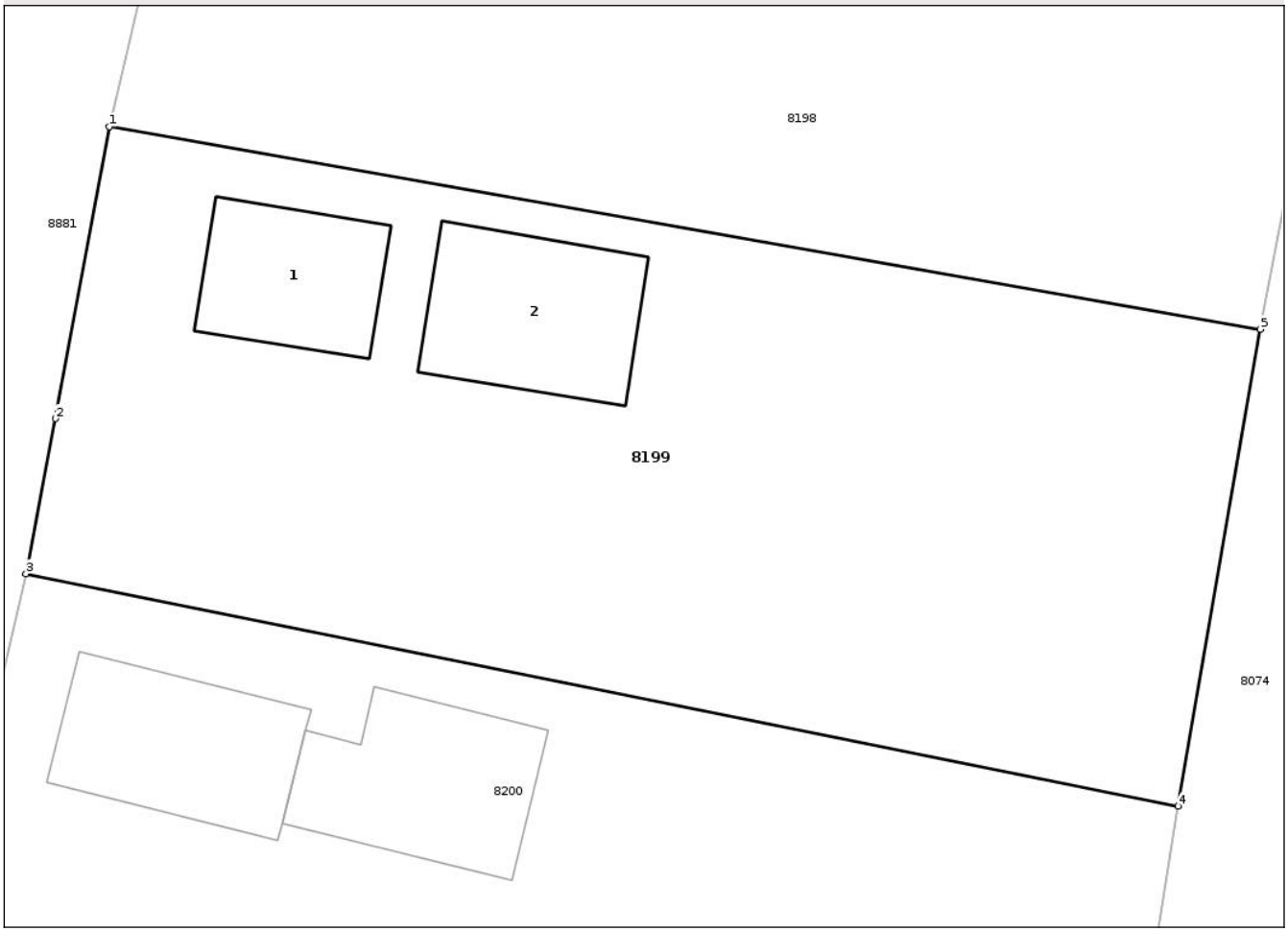

Date referitoare la teren

Crt	Categorie folosință	Intra vilan	Suprafaţa (mp)	Tarla	Parcelă	Nr. topo	Observaţii / Referinţe
1	curti constructii	DA	958	61	7	-	

Date referitoare la construcţii

Crt	Număr	Destinaţie construcţie	Supraf. (mp)	Situaţie juridică	Observaţii / Referinţe
A1.1		constructii de locuinte	42	Cu acte	Nr. niveluri:1; S. construita la sol:42 mp;
A1.2		constructii anexa	55	Cu acte	Nr. niveluri:1; S. construita la sol:55 mp;

Lungime Segmente
1) Valorile lungimilor segmentelor sunt obţinute din proiecţie în plan.

Punct început	X / Y	Punct sfârşit	X / Y	Lungime segment (** (m)
1	384.433,55 278.644,124	2	384.431,293 278.631,948	12.383
2	384.431,293 278.631,948	3	384.430,06 278.625,475	6.589
3	384.430,06 278.625,475	4	384.478,195 278.615,771	49.103

Document care conține date cu caracter personal, protejat de prevederile Regulamentului (UE) nr. 679/2016 și Legii 190/2018

Punct început	X / Y	Punct sfârşit	X / Y	Lungime segment (** (m)
4	384.478,195 278.615,771	5	384.481,621 278.635,67	20.192
5	384.481,621 278.635,67	1	384.433,55 278.644,124	48.809

** Lungimile segmentelor sunt determinate în planul de proiecţie Stereo 70 şi sunt rotunjite la 1 milimetru.
*** Distanţa dintre puncte este formată din segmente cumulate ce sunt mai mici decât valoarea 1 milimetru.

Document care conține date cu caracter personal, protejat de prevederile Regulamentului (UE) nr. 679/2016 și Legii 190/2018

DATE DESPRE IMOBILUL NR. 8200

Oficiul de Cadastru şi Publicitate Imobiliară DOLJ
Biroul de Cadastru şi Publicitate Imobiliară Craiova

A. Partea I. Descrierea imobilului

TEREN Intravilan

Adresa: Loc. Urzicuta, Str Iancu Jianu, Nr. 4, Jud. Dolj, T61, P8

Nr. Crt	Nr cadastral Nr. topografic	Suprafaţa* (mp)	Observaţii / Referinţe
A1		952	Sector cadastral:19 Teren imprejmuit;

Construcţii

Crt	Nr cadastral Nr. topografic	Adresa	Observaţii / Referinţe
A1.1		Loc. Urzicuta, Str Iancu Jianu, Nr. 4, Jud. Dolj, T61, P8	Nr. niveluri:1; S. construita la sol:56 mp;
A1.2		Loc. Urzicuta, Str Iancu Jianu, Nr. 4, Jud. Dolj, T61, P8	Nr. niveluri:1; S. construita la sol:58 mp;

B. Partea II. Proprietari şi acte

Inscrieri privitoare la dreptul de proprietate şi alte drepturi reale		Referinţe
/		
Act Administrativ nr. TDP 154-9677, din 22/09/1993 emis de CJSDPAT DOLJ;		
B1	Intabulare, drept de PROPRIETATE, dobandit prin Constituire, cota actuala 1/1, cota initiala 1/1	A1
	1) **CÎMPEANU GHEORGHE**, LIPSA CNP	
Act Normativ nr. Legea 7, din 13/03/1996 emis de PARLAMENTUL ROMÂNIEI;		
B2	Intabulare, drept de PROPRIETATE, dobandit prin Lege, cota actuala 1/1, cota initiala 1/1	A1.1, A1.2
	1) **CÎMPEANU GHEORGHE**, LIPSA CNP	

C. Partea III. SARCINI .

Inscrieri privind dezmembramintele dreptului de proprietate, drepturi reale de garanţie şi sarcini	Referinţe
NU SUNT	

Document care conține date cu caracter personal, protejat de prevederile Regulamentului (UE) nr. 679/2016 și Legii 190/2018

Anexa Nr. 1 La Partea I

Teren

Nr cadastral	Suprafaţa (mp)*	Observaţii / Referinţe
	952	

* Suprafaţa este determinată in planul de proiecţie Stereo 70.

DETALII LINIARE IMOBIL

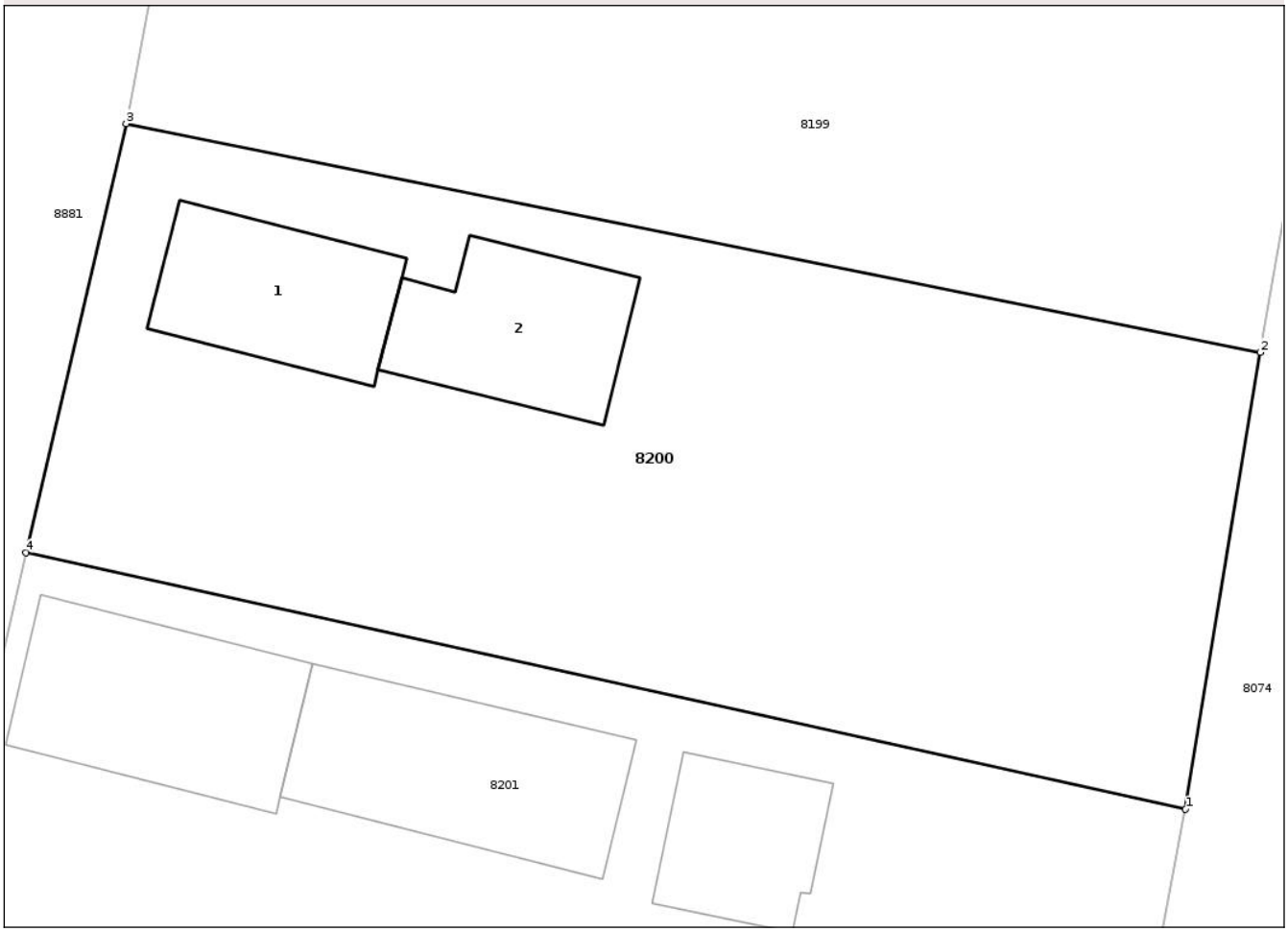

Date referitoare la teren

Crt	Categorie folosință	Intra vilan	Suprafaţa (mp)	Tarla	Parcelă	Nr. topo	Observaţii / Referinţe
1	curti constructii	DA	952	61	8	-	

Date referitoare la construcţii

Crt	Număr	Destinaţie construcţie	Supraf. (mp)	Situaţie juridică	Observaţii / Referinţe
A1.1		constructii de locuinte	56	Cu acte	Nr. niveluri:1; S. construita la sol:56 mp;
A1.2		constructii anexa	58	Cu acte	Nr. niveluri:1; S. construita la sol:58 mp;

Lungime Segmente
1) Valorile lungimilor segmentelor sunt obţinute din proiecţie în plan.

Punct început	X / Y	Punct sfârşit	X / Y	Lungime segment (** (m)
1	384.475,023 278.596,403	2	384.478,195 278.615,771	19.626
2	384.478,195 278.615,771	3	384.430,06 278.625,475	49.103
3	384.430,06 278.625,475	4	384.425,801 278.607,288	18.679

Document care conține date cu caracter personal, protejat de prevederile Regulamentului (UE) nr. 679/2016 și Legii 190/2018

Punct început	X / Y	Punct sfârşit	X / Y	Lungime segment (** (m)
4	384.425,801 278.607,288	1	384.475,023 278.596,403	50.411

** Lungimile segmentelor sunt determinate în planul de proiecţie Stereo 70 şi sunt rotunjite la 1 milimetru.
*** Distanţa dintre puncte este formată din segmente cumulate ce sunt mai mici decât valoarea 1 milimetru.

Document care conține date cu caracter personal, protejat de prevederile Regulamentului (UE) nr. 679/2016 și Legii 190/2018

DATE DESPRE IMOBILUL NR. 8201

Oficiul de Cadastru şi Publicitate Imobiliară DOLJ
Biroul de Cadastru şi Publicitate Imobiliară Craiova

A. Partea I. Descrierea imobilului

TEREN Intravilan

Adresa: Loc. Urzicuta, Str Iancu Jianu, Nr. 2, Jud. Dolj, T61, P9

Nr. Crt	Nr cadastral Nr. topografic	Suprafaţa* (mp)	Observaţii / Referinţe
A1		1.180	Sector cadastral:19 Teren imprejmuit;

Construcţii

Crt	Nr cadastral Nr. topografic	Adresa	Observaţii / Referinţe
A1.1		Loc. Urzicuta, Str Iancu Jianu, Nr. 2, Jud. Dolj, T61, P9	Nr. niveluri:1; S. construita la sol:78 mp;
A1.2		Loc. Urzicuta, Str Iancu Jianu, Nr. 2, Jud. Dolj, T61, P9	Nr. niveluri:1; S. construita la sol:84 mp;
A1.3		Loc. Urzicuta, Str Iancu Jianu, Nr. 2, Jud. Dolj, T61, P9	Nr. niveluri:1; S. construita la sol:42 mp;

B. Partea II. Proprietari şi acte

Inscrieri privitoare la dreptul de proprietate şi alte drepturi reale		Referinţe
/		
Act Administrativ nr. TDP 1287-1378, din 11/07/1997 emis de CJSDPAT DOLJ;		
B1	Intabulare, drept de PROPRIETATE, dobandit prin Reconstituire, cota actuala 1/1, cota initiala 1/1	A1
	1) **DINU STANCU**, LIPSA CNP	
Act Normativ nr. Legea 7, din 13/03/1996 emis de PARLAMENTUL ROMÂNIEI;		
B2	Intabulare, drept de PROPRIETATE, dobandit prin Lege, cota actuala 1/1, cota initiala 1/1	A1.1, A1.2, A1.3
	1) **DINU STANCU**, LIPSA CNP	

C. Partea III. SARCINI .

Inscrieri privind dezmembramintele dreptului de proprietate, drepturi reale de garanţie şi sarcini	Referinţe
NU SUNT	

Document care conține date cu caracter personal, protejat de prevederile Regulamentului (UE) nr. 679/2016 și Legii 190/2018

Anexa Nr. 1 La Partea I

Teren

Nr cadastral	Suprafaţa (mp)*	Observaţii / Referinţe
	1.180	

* Suprafaţa este determinată in planul de proiecţie Stereo 70.

DETALII LINIARE IMOBIL

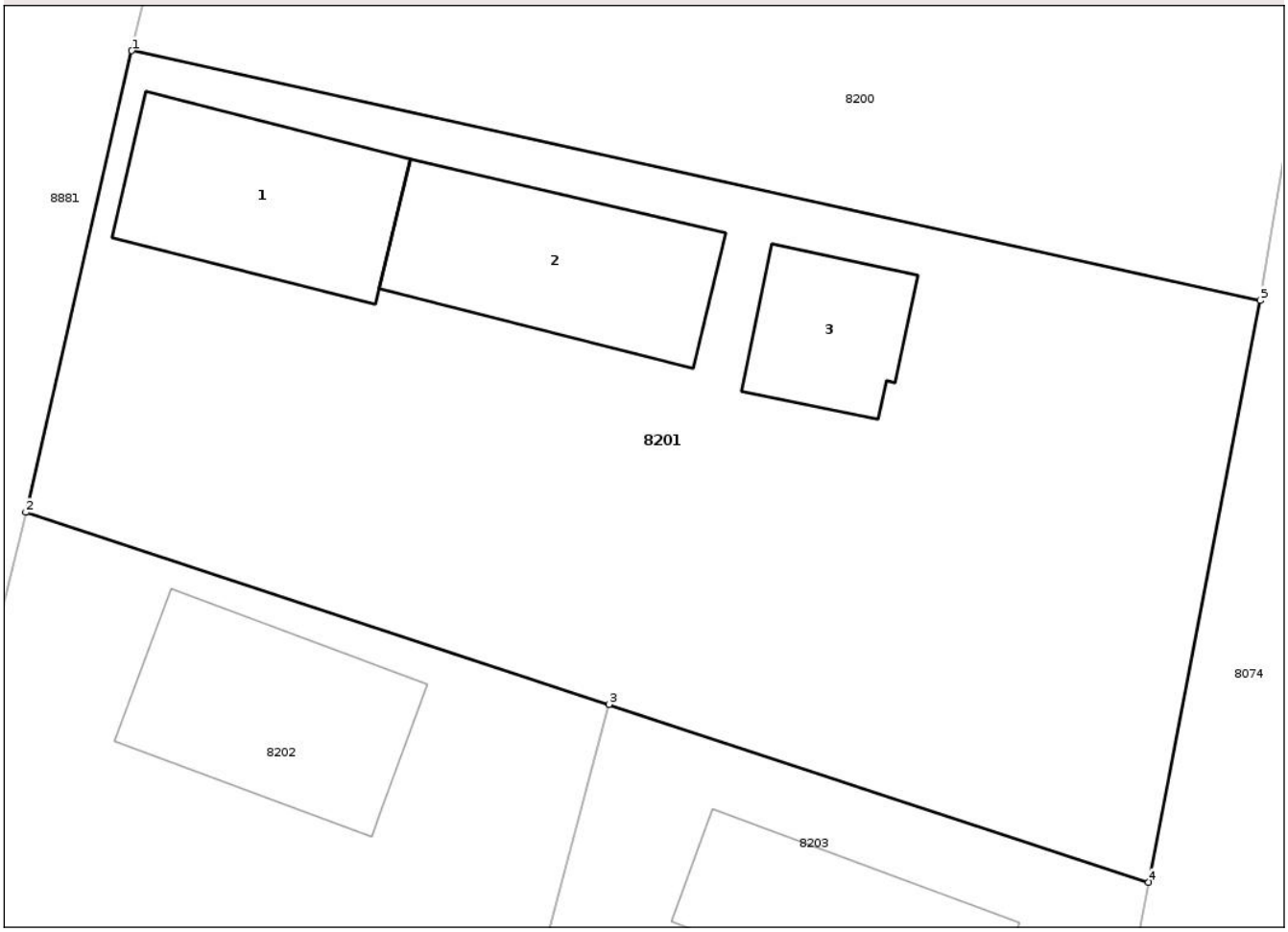

Date referitoare la teren

Crt	Categorie folosință	Intra vilan	Suprafaţa (mp)	Tarla	Parcelă	Nr. topo	Observaţii / Referinţe
1	curti constructii	DA	1.180	61	9	-	

Date referitoare la construcţii

Crt	Număr	Destinaţie construcţie	Supraf. (mp)	Situaţie juridică	Observaţii / Referinţe
A1.1		constructii de locuinte	78	Cu acte	Nr. niveluri:1; S. construita la sol:78 mp;
A1.2		constructii anexa	84	Cu acte	Nr. niveluri:1; S. construita la sol:84 mp;
A1.3		constructii anexa	42	Cu acte	Nr. niveluri:1; S. construita la sol:42 mp;

Lungime Segmente

1) Valorile lungimilor segmentelor sunt obţinute din proiecţie în plan.

Punct început	X / Y	Punct sfârşit	X / Y	Lungime segment (** (m)
1	384.425,801 278.607,288	2	384.421,176 278.587,17	20.643
2	384.421,176 278.587,17	3	384.446,614 278.578,8	26.78

Document care conține date cu caracter personal, protejat de prevederile Regulamentului (UE) nr. 679/2016 și Legii 190/2018

Punct început	X / Y	Punct sfârşit	X / Y	Lungime segment (** (m)
3	384.446,614 278.578,8	4	384.470,155 278.571,054	24.783
4	384.470,155 278.571,054	5	384.475,023 278.596,403	25.812
5	384.475,023 278.596,403	1	384.425,801 278.607,288	50.411

** Lungimile segmentelor sunt determinate în planul de proiecţie Stereo 70 şi sunt rotunjite la 1 milimetru.
*** Distanţa dintre puncte este formată din segmente cumulate ce sunt mai mici decât valoarea 1 milimetru.

Document care conține date cu caracter personal, protejat de prevederile Regulamentului (UE) nr. 679/2016 și Legii 190/2018

DATE DESPRE IMOBILUL NR. 8202

Oficiul de Cadastru şi Publicitate Imobiliară DOLJ
Biroul de Cadastru şi Publicitate Imobiliară Craiova

A. Partea I. Descrierea imobilului

TEREN Intravilan

Adresa: Loc. Urzicuta, Str 1 Decembrie 1918, Nr. FN, Jud. Dolj, T61, P10

Nr. Crt	Nr cadastral Nr. topografic	Suprafaţa* (mp)	Observaţii / Referinţe
A1		804	Sector cadastral:19 Teren imprejmuit;

Construcţii

Crt	Nr cadastral Nr. topografic	Adresa	Observaţii / Referinţe
A1.1		Loc. Urzicuta, Str 1 Decembrie 1918, Nr. FN, Jud. Dolj, T61, P10	Nr. niveluri:1; S. construita la sol:84 mp;

B. Partea II. Proprietari şi acte

Inscrieri privitoare la dreptul de proprietate şi alte drepturi reale		Referinţe
/		
Act Administrativ nr. TDP 995-44621, din 16/09/1997 emis de CJSDPAT DOLJ;		
B1	Intabulare, drept de PROPRIETATE, dobandit prin Reconstituire, cota actuala 1/1, cota initiala 1/1	A1
	1) **DOBRESCU CONSTANTIN**, LIPSA CNP	
Act Normativ nr. Legea 7, din 13/03/1996 emis de PARLAMENTUL ROMÂNIEI;		
B2	Intabulare, drept de PROPRIETATE, dobandit prin Lege, cota actuala 1/1, cota initiala 1/1	A1.1
	1) **DOBRESCU CONSTANTIN**, LIPSA CNP	

C. Partea III. SARCINI .

Inscrieri privind dezmembramintele dreptului de proprietate, drepturi reale de garanţie şi sarcini	Referinţe
NU SUNT	

Document care conține date cu caracter personal, protejat de prevederile Regulamentului (UE) nr. 679/2016 și Legii 190/2018

Anexa Nr. 1 La Partea I

Teren

Nr cadastral	Suprafaţa (mp)*	Observaţii / Referinţe
	804	

* Suprafaţa este determinată in planul de proiecţie Stereo 70.

DETALII LINIARE IMOBIL

Date referitoare la teren

Crt	Categorie folosință	Intra vilan	Suprafaţa (mp)	Tarla	Parcelă	Nr. topo	Observaţii / Referinţe
1	curti constructii	DA	804	61	10	-	

Date referitoare la construcţii

Crt	Număr	Destinaţie construcţie	Supraf. (mp)	Situaţie juridică	Observaţii / Referinţe
A1.1		constructii de locuinte	84	Cu acte	Nr. niveluri:1; S. construita la sol:84 mp;

Lungime Segmente
1) Valorile lungimilor segmentelor sunt obţinute din proiecţie în plan.

Punct început	X / Y	Punct sfârşit	X / Y	Lungime segment (** (m)
1	384.446,614 278.578,8	2	384.421,176 278.587,17	26.78
2	384.421,176 278.587,17	3	384.414,769 278.561,302	26.65
3	384.414,769 278.561,302	4	384.437,764 278.545,773	27.747
4	384.437,764 278.545,773	1	384.446,614 278.578,8	34.192

Document care conține date cu caracter personal, protejat de prevederile Regulamentului (UE) nr. 679/2016 și Legii 190/2018

** Lungimile segmentelor sunt determinate în planul de proiecţie Stereo 70 şi sunt rotunjite la 1 milimetru.
*** Distanţa dintre puncte este formată din segmente cumulate ce sunt mai mici decât valoarea 1 milimetru.

Document care conține date cu caracter personal, protejat de prevederile Regulamentului (UE) nr. 679/2016 și Legii 190/2018

DATE DESPRE IMOBILUL NR. 8203

Oficiul de Cadastru şi Publicitate Imobiliară DOLJ
Biroul de Cadastru şi Publicitate Imobiliară Craiova

A. Partea I. Descrierea imobilului

TEREN Intravilan

Adresa: Loc. Urzicuta, Str 1 Decembrie 1918, Nr. 95, Jud. Dolj, T61, P11

Nr. Crt	Nr cadastral Nr. topografic	Suprafaţa* (mp)	Observaţii / Referinţe
A1		996	Sector cadastral:19 Teren imprejmuit;

Construcţii

Crt	Nr cadastral Nr. topografic	Adresa	Observaţii / Referinţe
A1.2		Loc. Urzicuta, Str 1 Decembrie 1918, Nr. 95, Jud. Dolj, T61, P11	Nr. niveluri:1; S. construita la sol:75 mp;
A1.3		Loc. Urzicuta, Str 1 Decembrie 1918, Nr. 95, Jud. Dolj, T61, P11	Nr. niveluri:1; S. construita la sol:81 mp;

B. Partea II. Proprietari şi acte

Inscrieri privitoare la dreptul de proprietate şi alte drepturi reale		Referinţe
/		
Act Administrativ nr. TDP 774-2182, din 14/06/1995 emis de CJSDPAT DOLJ;		
B1	Intabulare, drept de PROPRIETATE, dobandit prin Reconstituire, cota actuala 1/1, cota initiala 1/1	A1
	1) **IRIMIA FLOREA**, LIPSA CNP	
Act Normativ nr. Legea 7, din 13/03/1996 emis de PARLAMENTUL ROMÂNIEI;		
B2	Intabulare, drept de PROPRIETATE, dobandit prin Lege, cota actuala 1/1, cota initiala 1/1	A1.2, A1.3
	1) **IRIMIA FLOREA**, LIPSA CNP	

C. Partea III. SARCINI .

Inscrieri privind dezmembramintele dreptului de proprietate, drepturi reale de garanţie şi sarcini	Referinţe
NU SUNT	

Document care conține date cu caracter personal, protejat de prevederile Regulamentului (UE) nr. 679/2016 și Legii 190/2018

Anexa Nr. 1 La Partea I

Teren

Nr cadastral	Suprafaţa (mp)*	Observaţii / Referinţe
	996	

* Suprafaţa este determinată in planul de proiecţie Stereo 70.

DETALII LINIARE IMOBIL

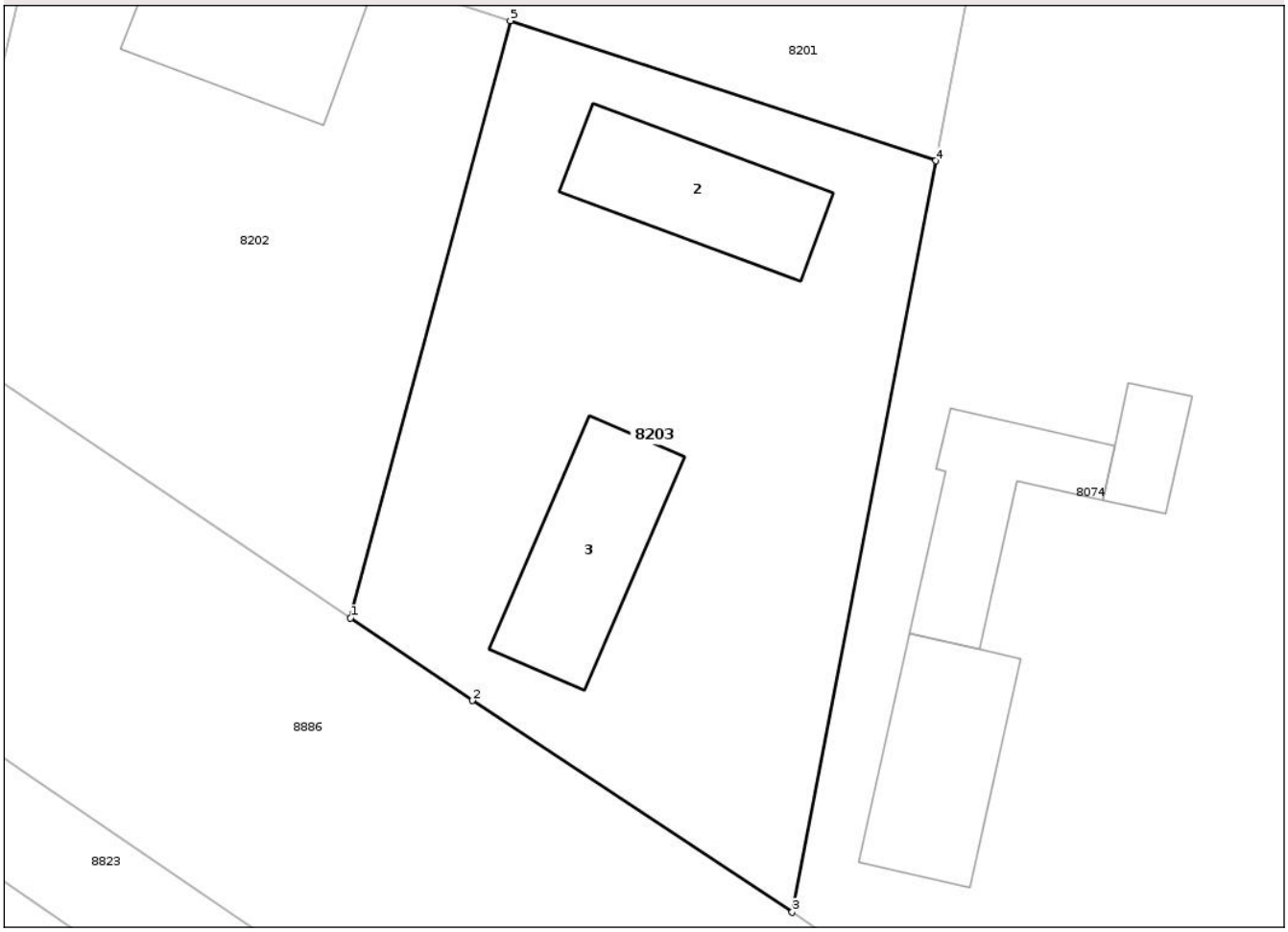

Date referitoare la teren

Crt	Categorie folosință	Intra vilan	Suprafaţa (mp)	Tarla	Parcelă	Nr. topo	Observaţii / Referinţe
1	curti constructii	DA	996	61	11	-	

Date referitoare la construcţii

Crt	Număr	Destinaţie construcţie	Supraf. (mp)	Situaţie juridică	Observaţii / Referinţe
A1.2		constructii anexa	75	Cu acte	Nr. niveluri:1; S. construita la sol:75 mp;
A1.3		constructii anexa	81	Cu acte	Nr. niveluri:1; S. construita la sol:81 mp;

Lungime Segmente
1) Valorile lungimilor segmentelor sunt obţinute din proiecţie în plan.

Punct început	X / Y	Punct sfârşit	X / Y	Lungime segment (** (m)
1	384.437,764 278.545,773	2	384.444,511 278.541,216	8.142
2	384.444,511 278.541,216	3	384.462,209 278.529,51	21.219
3	384.462,209 278.529,51	4	384.470,155 278.571,054	42.297

Document care conține date cu caracter personal, protejat de prevederile Regulamentului (UE) nr. 679/2016 și Legii 190/2018

Punct început	X / Y	Punct sfârşit	X / Y	Lungime segment (** (m)
4	384.470,155 278.571,054	5	384.446,614 278.578,8	24.783
5	384.446,614 278.578,8	1	384.437,764 278.545,773	34.192

** Lungimile segmentelor sunt determinate în planul de proiecţie Stereo 70 şi sunt rotunjite la 1 milimetru.
*** Distanţa dintre puncte este formată din segmente cumulate ce sunt mai mici decât valoarea 1 milimetru.

Document care conține date cu caracter personal, protejat de prevederile Regulamentului (UE) nr. 679/2016 și Legii 190/2018

DATE DESPRE IMOBILUL NR. 8205

Oficiul de Cadastru şi Publicitate Imobiliară DOLJ
Biroul de Cadastru şi Publicitate Imobiliară Craiova

A. Partea I. Descrierea imobilului

TEREN Intravilan

Adresa: Loc. Urzicuta, Str Sublocotenent Ion Dragu, Nr. 4, Jud. Dolj, T63, P29,30

Nr. Crt	Nr cadastral Nr. topografic	Suprafaţa* (mp)	Observaţii / Referinţe
A1		3.268	Sector cadastral:19 Teren imprejmuit; In CF a fost inscris in mod eronat T53, corect fiind T63

B. Partea II. Proprietari şi acte

Inscrieri privitoare la dreptul de proprietate şi alte drepturi reale		Referinţe
/		
Act Notarial nr. CM 39, din 11/05/2009 emis de BIN GIURCAN GABRIELA;		
B1	Intabulare, drept de PROPRIETATE, dobandit prin Succesiune, cota actuala 1/2, cota initiala 1/2	A1
	1) **VOICULESCU FLOAREA**	
B2	Intabulare, drept de PROPRIETATE, dobandit prin Succesiune, cota actuala 1/2, cota initiala 1/2	A1
	1) **BUTARIN MARIAN**	

C. Partea III. SARCINI .

Inscrieri privind dezmembramintele dreptului de proprietate, drepturi reale de garanţie şi sarcini	Referinţe
NU SUNT	

Document care conține date cu caracter personal, protejat de prevederile Regulamentului (UE) nr. 679/2016 și Legii 190/2018

Anexa Nr. 1 La Partea I

Teren

Nr cadastral	Suprafaţa (mp)*	Observaţii / Referinţe
	3.268	In CF a fost inscris in mod eronat T53, corect fiind T63

* Suprafaţa este determinată in planul de proiecţie Stereo 70.

DETALII LINIARE IMOBIL

Date referitoare la teren

Crt	Categorie folosință	Intra vilan	Suprafaţa (mp)	Tarla	Parcelă	Nr. topo	Observaţii / Referinţe
1	arabil	DA	2.745	63	29	-	
2	arabil	DA	523	63	30	-	

Lungime Segmente
1) Valorile lungimilor segmentelor sunt obţinute din proiecţie în plan.

Punct început	X / Y	Punct sfârşit	X / Y	Lungime segment (** (m)
1	384.365,963 279.096,745	2	384.336,502 278.962,205	137.728
2	384.336,502 278.962,205	3	384.364,097 278.953,49	28.938
3	384.364,097 278.953,49	4	384.383,852 279.094,57	142.456
4	384.383,852 279.094,57	1	384.365,963 279.096,745	18.021

Document care conține date cu caracter personal, protejat de prevederile Regulamentului (UE) nr. 679/2016 și Legii 190/2018

** Lungimile segmentelor sunt determinate în planul de proiecţie Stereo 70 şi sunt rotunjite la 1 milimetru.
*** Distanţa dintre puncte este formată din segmente cumulate ce sunt mai mici decât valoarea 1 milimetru.

Document care conține date cu caracter personal, protejat de prevederile Regulamentului (UE) nr. 679/2016 și Legii 190/2018

DATE DESPRE IMOBILUL NR. 8206

Oficiul de Cadastru şi Publicitate Imobiliară DOLJ
Biroul de Cadastru şi Publicitate Imobiliară Craiova

A. Partea I. Descrierea imobilului

TEREN Intravilan

Adresa: Loc. Urzicuta, Str Sublocotenent Ion Dragu, Nr. 6, Jud. Dolj, T63, P25,26

Nr. Crt	Nr cadastral Nr. topografic	Suprafaţa* (mp)	Observaţii / Referinţe
A1		2.998	Sector cadastral:19 Teren imprejmuit;

B. Partea II. Proprietari şi acte

Inscrieri privitoare la dreptul de proprietate şi alte drepturi reale		Referinţe
/		
Act Administrativ nr. TDP 1447-19501, din 06/07/1998 emis de CJSDPAT DOLJ;		
B1	Intabulare, drept de PROPRIETATE, dobandit prin Constituire, cota actuala 1/1, cota initiala 1/1	A1
	1) **DINU ELENA**, LIPSA CNP	

C. Partea III. SARCINI .

Inscrieri privind dezmembramintele dreptului de proprietate, drepturi reale de garanţie şi sarcini	Referinţe
NU SUNT	

Document care conține date cu caracter personal, protejat de prevederile Regulamentului (UE) nr. 679/2016 și Legii 190/2018

Anexa Nr. 1 La Partea I

Teren

Nr cadastral	Suprafaţa (mp)*	Observaţii / Referinţe
	2.998	

* Suprafaţa este determinată in planul de proiecţie Stereo 70.

DETALII LINIARE IMOBIL

Date referitoare la teren

Crt	Categorie folosință	Intra vilan	Suprafaţa (mp)	Tarla	Parcelă	Nr. topo	Observaţii / Referinţe
1	curti constructii	DA	1.000	63	25	-	
2	arabil	DA	1.998	63	26	-	

Lungime Segmente
1) Valorile lungimilor segmentelor sunt obţinute din proiecţie în plan.

Punct început	X / Y	Punct sfârşit	X / Y	Lungime segment (** (m)
1	384.312,832 278.969,68	2	384.336,502 278.962,205	24.822
2	384.336,502 278.962,205	3	384.365,963 279.096,745	137.728
3	384.365,963 279.096,745	4	384.346,269 279.099,14	19.839
4	384.346,269 279.099,14	5	384.326,681 279.022,148	79.445

Document care conține date cu caracter personal, protejat de prevederile Regulamentului (UE) nr. 679/2016 și Legii 190/2018

Punct început	X / Y	Punct sfârşit	X / Y	Lungime segment (** (m)
5	384.326,681 279.022,148	1	384.312,832 278.969,68	54.265

** Lungimile segmentelor sunt determinate în planul de proiecţie Stereo 70 şi sunt rotunjite la 1 milimetru.
*** Distanţa dintre puncte este formată din segmente cumulate ce sunt mai mici decât valoarea 1 milimetru.

Document care conține date cu caracter personal, protejat de prevederile Regulamentului (UE) nr. 679/2016 și Legii 190/2018

DATE DESPRE IMOBILUL NR. 8207

Oficiul de Cadastru şi Publicitate Imobiliară DOLJ
Biroul de Cadastru şi Publicitate Imobiliară Craiova

A. Partea I. Descrierea imobilului

TEREN Intravilan

Adresa: Loc. Urzicuta, Jud. Dolj, T63, P554/1

Nr. Crt	Nr cadastral Nr. topografic	Suprafaţa* (mp)	Observaţii / Referinţe
A1		298	Sector cadastral:19 Teren neimprejmuit;

B. Partea II. Proprietari şi acte

Inscrieri privitoare la dreptul de proprietate şi alte drepturi reale		Referinţe
/		
Act Administrativ nr. Adeverinta nr. 7735, din 18/07/2025 emis de PRIMĂRIA COMUNEI URZICUȚA;		
B1	Inscrierea posesiei, drept de PROPRIETATE, dobandit prin Lege, cota actuala 1/1, cota initiala 1/1	A1
	1) **NEIDENTIFICAT NEIDENTIFICAT**, CIF:0000000000000	
Act Normativ nr. Legea 7, din 13/03/1996 emis de PARLAMENTUL ROMÂNIEI (art.13);		
B2	Se noteaza mentiunea de proprietar neidentificat.	A1

C. Partea III. SARCINI .

Inscrieri privind dezmembramintele dreptului de proprietate, drepturi reale de garanţie şi sarcini	Referinţe
NU SUNT	

Document care conține date cu caracter personal, protejat de prevederile Regulamentului (UE) nr. 679/2016 și Legii 190/2018

Anexa Nr. 1 La Partea I

Teren

Nr cadastral	Suprafaţa (mp)*	Observaţii / Referinţe
	298	

* Suprafaţa este determinată in planul de proiecţie Stereo 70.

DETALII LINIARE IMOBIL

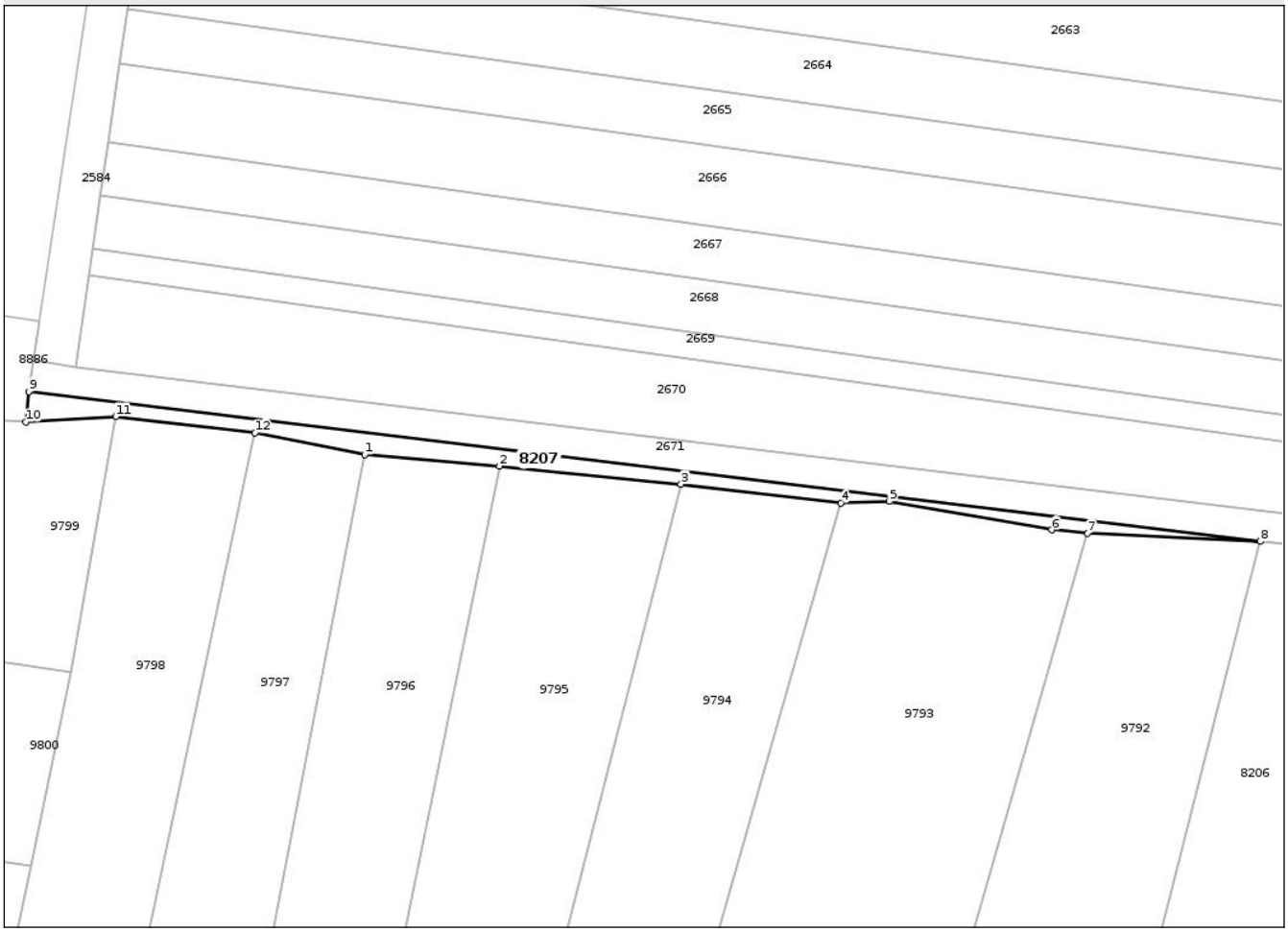

Date referitoare la teren

Crt	Categorie folosință	Intra vilan	Suprafaţa (mp)	Tarla	Parcelă	Nr. topo	Observaţii / Referinţe
1	neproductiv	DA	298	63	554/1	-	

Lungime Segmente
1) Valorile lungimilor segmentelor sunt obţinute din proiecţie în plan.

Punct început	X / Y	Punct sfârşit	X / Y	Lungime segment (** (m)
1	384.227,608 279.110,657	2	384.245,475 279.109,125	17.933
2	384.245,475 279.109,125	3	384.269,519 279.106,706	24.165
3	384.269,519 279.106,706	4	384.290,672 279.104,22	21.299
4	384.290,672 279.104,22	5	384.297,092 279.104,441	6.424
5	384.297,092 279.104,441	6	384.318,628 279.100,661	21.865

Document care conține date cu caracter personal, protejat de prevederile Regulamentului (UE) nr. 679/2016 și Legii 190/2018

Punct început	X / Y	Punct sfârşit	X / Y	Lungime segment (** (m)
6	384.318,628 279.100,661	7	384.323,409 279.100,216	4.802
7	384.323,409 279.100,216	8	384.346,269 279.099,14	22.885
8	384.346,269 279.099,14	9	384.183,119 279.118,978	164.352
9	384.183,119 279.118,978	10	384.182,714 279.114,932	4.066
10	384.182,714 279.114,932	11	384.194,639 279.115,675	11.948
11	384.194,639 279.115,675	12	384.213,075 279.113,5	18.564
12	384.213,075 279.113,5	1	384.227,608 279.110,657	14.808

** Lungimile segmentelor sunt determinate în planul de proiecţie Stereo 70 şi sunt rotunjite la 1 milimetru.
*** Distanţa dintre puncte este formată din segmente cumulate ce sunt mai mici decât valoarea 1 milimetru.

Document care conține date cu caracter personal, protejat de prevederile Regulamentului (UE) nr. 679/2016 și Legii 190/2018

DATE DESPRE IMOBILUL NR. 8209

Oficiul de Cadastru şi Publicitate Imobiliară DOLJ
Biroul de Cadastru şi Publicitate Imobiliară Craiova

A. Partea I. Descrierea imobilului

TEREN Intravilan

Adresa: Loc. Urzicuta, Str Sublocotenent Ion Dragu, Nr. 3, Jud. Dolj, T60, P3,4

Nr. Crt	Nr cadastral Nr. topografic	Suprafaţa* (mp)	Observaţii / Referinţe
A1		1.574	Sector cadastral:19 Teren imprejmuit;

B. Partea II. Proprietari şi acte

Inscrieri privitoare la dreptul de proprietate şi alte drepturi reale		Referinţe
/		
Act Administrativ nr. TDP 1278-1378, din 11/07/1997 emis de CJSDPAT DOLJ;		
B1	Intabulare, drept de PROPRIETATE, dobandit prin Reconstituire, cota actuala 1/1, cota initiala 1/1	A1
	1) **BUTARIN ILIE**, LIPSA CNP	

C. Partea III. SARCINI .

Inscrieri privind dezmembramintele dreptului de proprietate, drepturi reale de garanţie şi sarcini	Referinţe
NU SUNT	

Document care conține date cu caracter personal, protejat de prevederile Regulamentului (UE) nr. 679/2016 și Legii 190/2018

Anexa Nr. 1 La Partea I

Teren

Nr cadastral	Suprafaţa (mp)*	Observaţii / Referinţe
	1.574	

* Suprafaţa este determinată in planul de proiecţie Stereo 70.

DETALII LINIARE IMOBIL

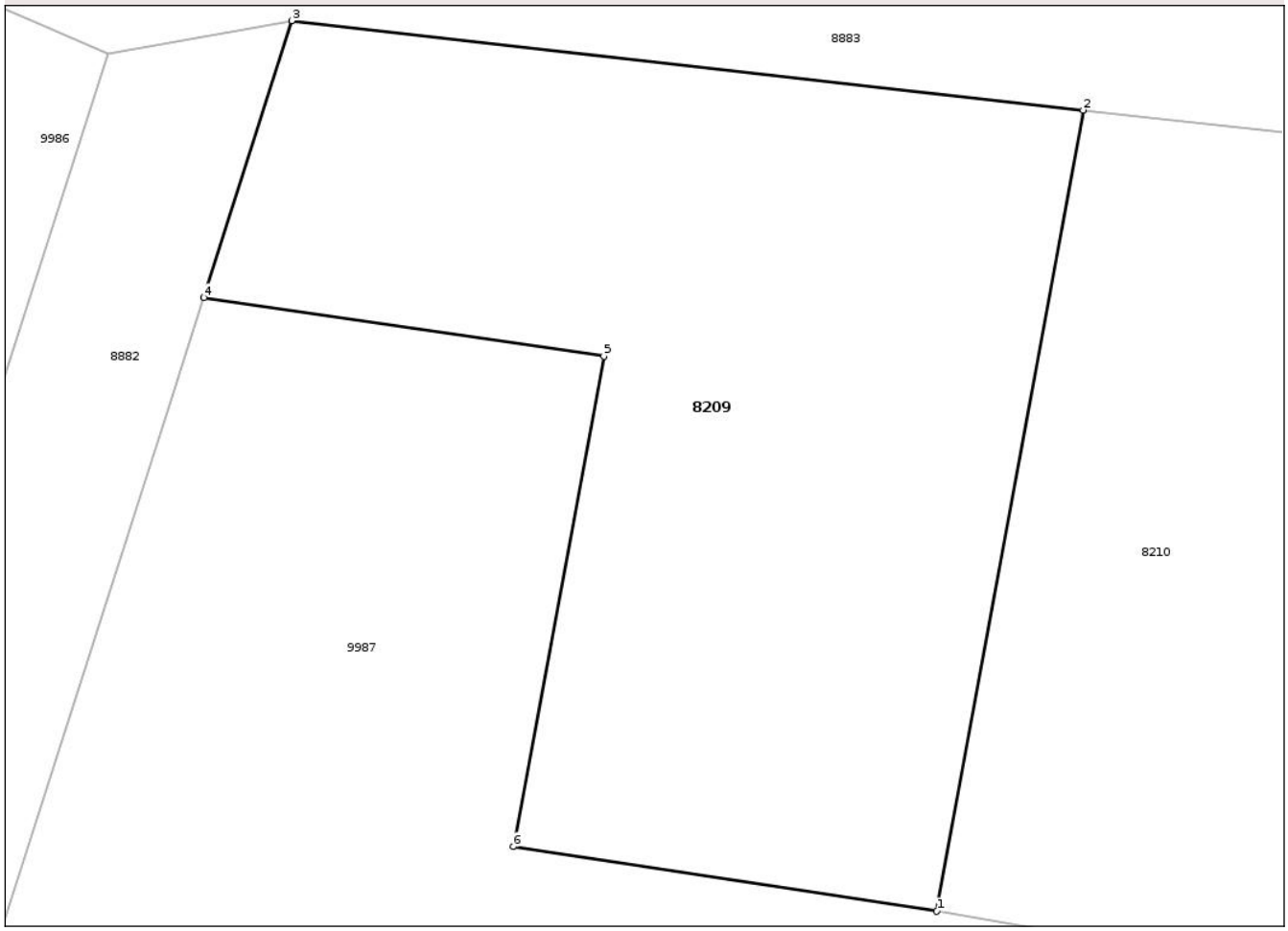

Date referitoare la teren

Crt	Categorie folosință	Intra vilan	Suprafaţa (mp)	Tarla	Parcelă	Nr. topo	Observaţii / Referinţe
1	curti constructii	DA	1.000	60	3	-	
2	arabil	DA	574	60	4	-	

Lungime Segmente
1) Valorile lungimilor segmentelor sunt obţinute din proiecţie în plan.

Punct început	X / Y	Punct sfârşit	X / Y	Lungime segment (** (m)
1	384.408,338 278.891,363	2	384.416,927 278.938,338	47.754
2	384.416,927 278.938,338	3	384.370,48 278.943,581	46.742
3	384.370,48 278.943,581	4	384.365,342 278.927,347	17.028
4	384.365,342 278.927,347	5	384.388,799 278.923,903	23.708

Document care conține date cu caracter personal, protejat de prevederile Regulamentului (UE) nr. 679/2016 și Legii 190/2018

Punct început	X / Y	Punct sfârşit	X / Y	Lungime segment (** (m)
5	384.388,799 278.923,903	6	384.383,498 278.895,155	29.233
6	384.383,498 278.895,155	1	384.408,338 278.891,363	25.128

** Lungimile segmentelor sunt determinate în planul de proiecţie Stereo 70 şi sunt rotunjite la 1 milimetru.
*** Distanţa dintre puncte este formată din segmente cumulate ce sunt mai mici decât valoarea 1 milimetru.

Document care conține date cu caracter personal, protejat de prevederile Regulamentului (UE) nr. 679/2016 și Legii 190/2018

DATE DESPRE IMOBILUL NR. 8210

Oficiul de Cadastru şi Publicitate Imobiliară DOLJ
Biroul de Cadastru şi Publicitate Imobiliară Craiova

A. Partea I. Descrierea imobilului

TEREN Intravilan

Adresa: Loc. Urzicuta, Jud. Dolj, T60, P5,6,7

Nr. Crt	Nr cadastral Nr. topografic	Suprafaţa* (mp)	Observaţii / Referinţe
A1		2.636	Sector cadastral:19 Teren neimprejmuit;

B. Partea II. Proprietari şi acte

Inscrieri privitoare la dreptul de proprietate şi alte drepturi reale		Referinţe
/		
Act Administrativ nr. TDP 1239-1378, din 07/07/1997 emis de CJSDPAT DOLJ;		
B1	Intabulare, drept de PROPRIETATE, dobandit prin Reconstituire, cota actuala 1/1, cota initiala 1/1	A1
	1) **BUTARIN NICOLIŢA**, LIPSA CNP	

C. Partea III. SARCINI .

Inscrieri privind dezmembramintele dreptului de proprietate, drepturi reale de garanţie şi sarcini	Referinţe
NU SUNT	

Document care conține date cu caracter personal, protejat de prevederile Regulamentului (UE) nr. 679/2016 și Legii 190/2018

Anexa Nr. 1 La Partea I

Teren

Nr cadastral	Suprafaţa (mp)*	Observaţii / Referinţe
	2.636	

* Suprafaţa este determinată in planul de proiecţie Stereo 70.

DETALII LINIARE IMOBIL

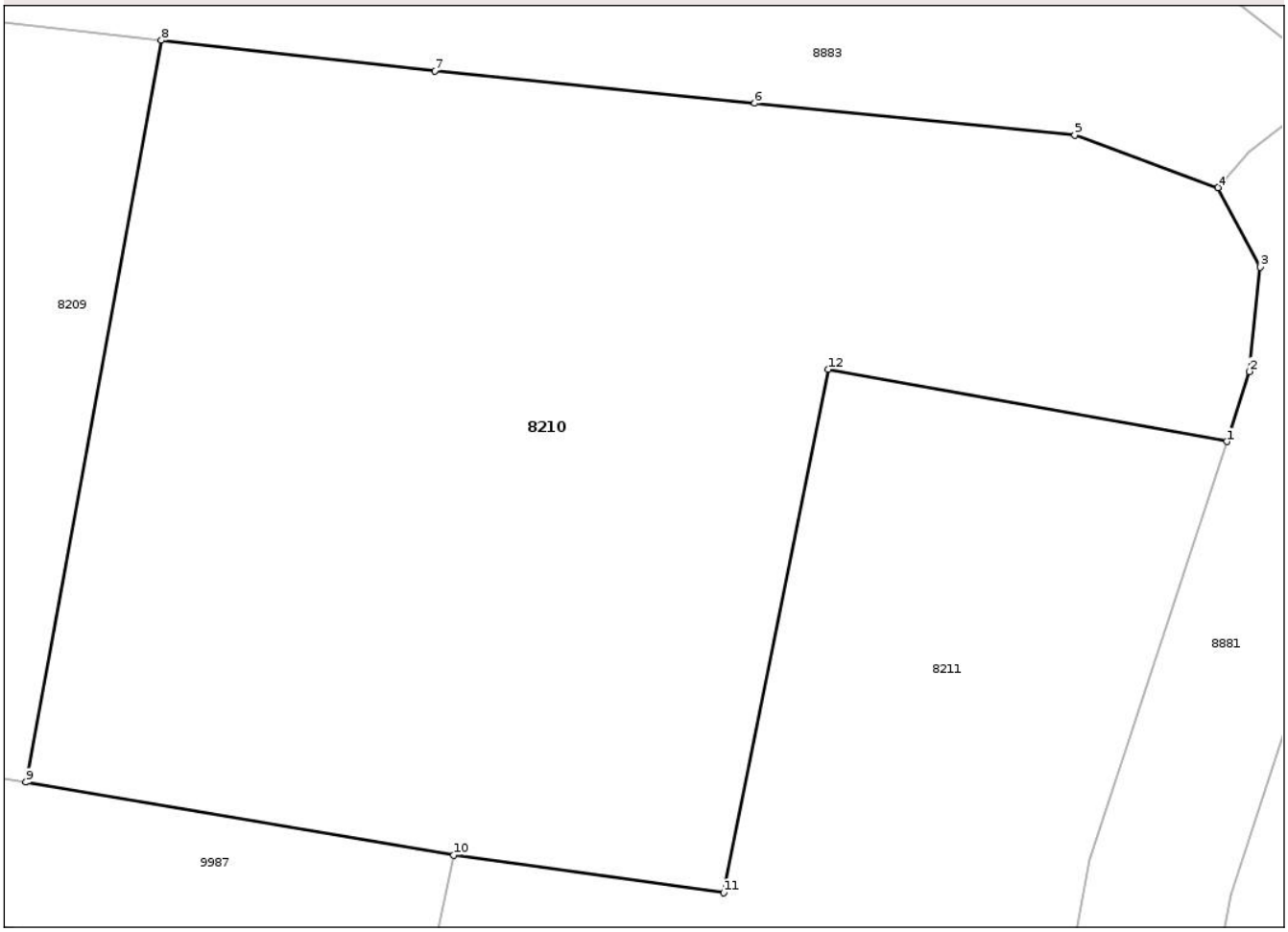

Date referitoare la teren

Crt	Categorie folosință	Intra vilan	Suprafaţa (mp)	Tarla	Parcelă	Nr. topo	Observaţii / Referinţe
1	curti constructii	DA	1.000	60	5	-	
2	arabil	DA	1.036	60	6	-	
3	vie	DA	600	60	7	-	

Lungime Segmente
1) Valorile lungimilor segmentelor sunt obţinute din proiecţie în plan.

Punct început	X / Y	Punct sfârşit	X / Y	Lungime segment (** (m)
1	384.484,461 278.912,929	2	384.485,905 278.917,35	4.651
2	384.485,905 278.917,35	3	384.486,584 278.923,969	6.654
3	384.486,584 278.923,969	4	384.483,921 278.929,008	5.699

Document care conține date cu caracter personal, protejat de prevederile Regulamentului (UE) nr. 679/2016 și Legii 190/2018

Punct început	X / Y	Punct sfârşit	X / Y	Lungime segment (** (m)
4	384.483,921 278.929,008	5	384.474,827 278.932,329	9.681
5	384.474,827 278.932,329	6	384.454,543 278.934,354	20.385
6	384.454,543 278.934,354	7	384.434,26 278.936,382	20.384
7	384.434,26 278.936,382	8	384.416,927 278.938,338	17.443
8	384.416,927 278.938,338	9	384.408,338 278.891,363	47.754
9	384.408,338 278.891,363	10	384.435,44 278.886,726	27.496
10	384.435,44 278.886,726	11	384.452,573 278.884,36	17.296
11	384.452,573 278.884,36	12	384.459,187 278.917,499	33.793
12	384.459,187 278.917,499	1	384.484,461 278.912,929	25.684

** Lungimile segmentelor sunt determinate în planul de proiecţie Stereo 70 şi sunt rotunjite la 1 milimetru.
*** Distanţa dintre puncte este formată din segmente cumulate ce sunt mai mici decât valoarea 1 milimetru.

Document care conține date cu caracter personal, protejat de prevederile Regulamentului (UE) nr. 679/2016 și Legii 190/2018

DATE DESPRE IMOBILUL NR. 8211

Oficiul de Cadastru şi Publicitate Imobiliară DOLJ
Biroul de Cadastru şi Publicitate Imobiliară Craiova

A. Partea I. Descrierea imobilului

TEREN Intravilan

Adresa: Loc. Urzicuta, Str Iancu Jianu, Nr. 9, Jud. Dolj, T60, P8

Nr. Crt	Nr cadastral Nr. topografic	Suprafaţa* (mp)	Observaţii / Referinţe
A1		3.112	Sector cadastral:19 Teren imprejmuit;

B. Partea II. Proprietari şi acte

Inscrieri privitoare la dreptul de proprietate şi alte drepturi reale		Referinţe
/		
Act Administrativ nr. Adeverinta nr. 7735, din 18/07/2025 emis de PRIMĂRIA COMUNEI URZICUȚA;		
B1	Inscrierea posesiei, drept de PROPRIETATE, dobandit prin Lege, cota actuala 1/1, cota initiala 1/1	A1
	1) **NEIDENTIFICAT NEIDENTIFICAT**, CIF:0000000000000	
Act Normativ nr. Legea 7, din 13/03/1996 emis de PARLAMENTUL ROMÂNIEI (art.13);		
B2	Se noteaza mentiunea de proprietar neidentificat.	A1

C. Partea III. SARCINI .

Inscrieri privind dezmembramintele dreptului de proprietate, drepturi reale de garanţie şi sarcini	Referinţe
NU SUNT	

Document care conține date cu caracter personal, protejat de prevederile Regulamentului (UE) nr. 679/2016 și Legii 190/2018

Anexa Nr. 1 La Partea I

Teren

Nr cadastral	Suprafaţa (mp)*	Observaţii / Referinţe
	3.112	

* Suprafaţa este determinată in planul de proiecţie Stereo 70.

DETALII LINIARE IMOBIL

Date referitoare la teren

Crt	Categorie folosință	Intra vilan	Suprafaţa (mp)	Tarla	Parcelă	Nr. topo	Observaţii / Referinţe
1	neproductiv	DA	3.112	60	8	-	

Lungime Segmente
1) Valorile lungimilor segmentelor sunt obţinute din proiecţie în plan.

Punct început	X / Y	Punct sfârşit	X / Y	Lungime segment (** (m)
1	384.464,148 278.825,6	2	384.475,802 278.886,414	61.921
2	384.475,802 278.886,414	3	384.484,461 278.912,929	27.893
3	384.484,461 278.912,929	4	384.459,187 278.917,499	25.684
4	384.459,187 278.917,499	5	384.452,573 278.884,36	33.793
5	384.452,573 278.884,36	6	384.435,44 278.886,726	17.296

Document care conține date cu caracter personal, protejat de prevederile Regulamentului (UE) nr. 679/2016 și Legii 190/2018

Punct început	X / Y	Punct sfârşit	X / Y	Lungime segment (** (m)
6	384.435,44 278.886,726	7	384.433,685 278.878,277	8.629
7	384.433,685 278.878,277	8	384.426,572 278.850,192	28.972
8	384.426,572 278.850,192	9	384.421,742 278.831,804	19.012
9	384.421,742 278.831,804	1	384.464,148 278.825,6	42.857

** Lungimile segmentelor sunt determinate în planul de proiecţie Stereo 70 şi sunt rotunjite la 1 milimetru.
*** Distanţa dintre puncte este formată din segmente cumulate ce sunt mai mici decât valoarea 1 milimetru.

Document care conține date cu caracter personal, protejat de prevederile Regulamentului (UE) nr. 679/2016 și Legii 190/2018

DATE DESPRE IMOBILUL NR. 8212

Oficiul de Cadastru şi Publicitate Imobiliară DOLJ
Biroul de Cadastru şi Publicitate Imobiliară Craiova

A. Partea I. Descrierea imobilului

TEREN Intravilan

Adresa: Loc. Urzicuta, Str Marin Sorescu, Nr. 20, Jud. Dolj, T60, P9,10

Nr. Crt	Nr cadastral Nr. topografic	Suprafaţa* (mp)	Observaţii / Referinţe
A1		2.258	Sector cadastral:19 Teren imprejmuit;

Construcţii

Crt	Nr cadastral Nr. topografic	Adresa	Observaţii / Referinţe
A1.1		Loc. Urzicuta, Str Marin Sorescu, Nr. 20, Jud. Dolj, T60, P9,10	Nr. niveluri:1; S. construita la sol:36 mp;

B. Partea II. Proprietari şi acte

Inscrieri privitoare la dreptul de proprietate şi alte drepturi reale		Referinţe
/		
Act Administrativ nr. TDP 991-44621, din 12/09/1997 emis de CJSDPAT DOLJ;		
B1	Intabulare, drept de PROPRIETATE, dobandit prin Reconstituire, cota actuala 1/1, cota initiala 1/1	A1
	1) **PARASCHIVOIU MARIA**, LIPSA CNP	
Act Normativ nr. Legea 7, din 13/03/1996 emis de PARLAMENTUL ROMÂNIEI;		
B2	Intabulare, drept de PROPRIETATE, dobandit prin Lege, cota actuala 1/1, cota initiala 1/1	A1.1
	1) **PARASCHIVOIU MARIA**, LIPSA CNP	

C. Partea III. SARCINI .

Inscrieri privind dezmembramintele dreptului de proprietate, drepturi reale de garanţie şi sarcini	Referinţe
NU SUNT	

Document care conține date cu caracter personal, protejat de prevederile Regulamentului (UE) nr. 679/2016 și Legii 190/2018

Anexa Nr. 1 La Partea I

Teren

Nr cadastral	Suprafaţa (mp)*	Observaţii / Referinţe
	2.258	

* Suprafaţa este determinată in planul de proiecţie Stereo 70.

DETALII LINIARE IMOBIL

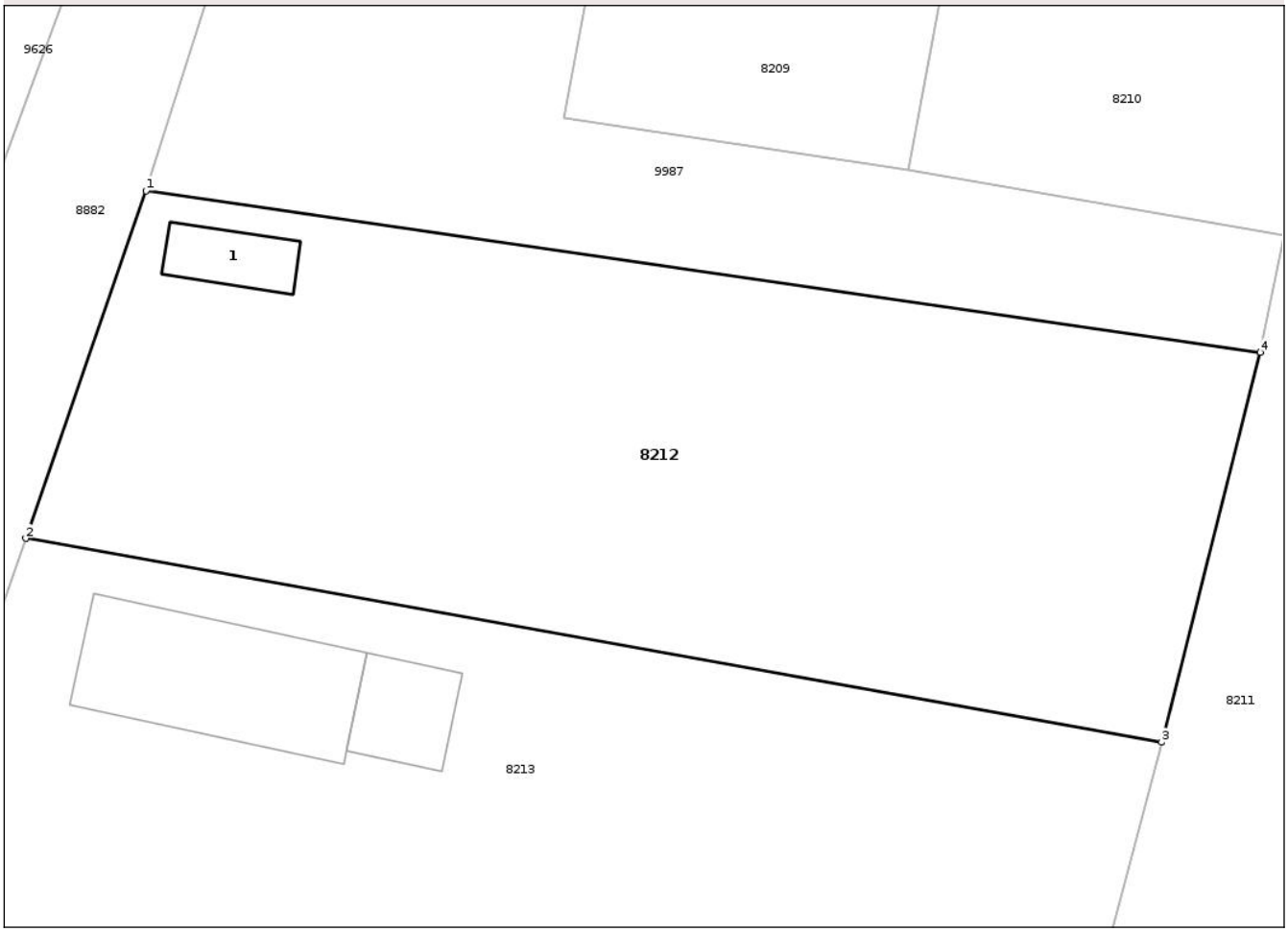

Date referitoare la teren

Crt	Categorie folosință	Intra vilan	Suprafaţa (mp)	Tarla	Parcelă	Nr. topo	Observaţii / Referinţe
1	curti constructii	DA	1.000	60	10	-	
2	arabil	DA	1.258	60	9	-	

Date referitoare la construcţii

Crt	Număr	Destinaţie construcţie	Supraf. (mp)	Situaţie juridică	Observaţii / Referinţe
A1.1		constructii de locuinte	36	Cu acte	Nr. niveluri:1; S. construita la sol:36 mp;

Lungime Segmente
1) Valorile lungimilor segmentelor sunt obţinute din proiecţie în plan.

Punct început	X / Y	Punct sfârşit	X / Y	Lungime segment (** (m)
1	384.353,358 278.889,913	2	384.344,699 278.864,871	26.497
2	384.344,699 278.864,871	3	384.426,572 278.850,192	83.178
3	384.426,572 278.850,192	4	384.433,685 278.878,277	28.972

Document care conține date cu caracter personal, protejat de prevederile Regulamentului (UE) nr. 679/2016 și Legii 190/2018

Punct început	X / Y	Punct sfârşit	X / Y	Lungime segment (** (m)
4	384.433,685 278.878,277	1	384.353,358 278.889,913	81.165

** Lungimile segmentelor sunt determinate în planul de proiecţie Stereo 70 şi sunt rotunjite la 1 milimetru.
*** Distanţa dintre puncte este formată din segmente cumulate ce sunt mai mici decât valoarea 1 milimetru.

Document care conține date cu caracter personal, protejat de prevederile Regulamentului (UE) nr. 679/2016 și Legii 190/2018

DATE DESPRE IMOBILUL NR. 8213

Oficiul de Cadastru şi Publicitate Imobiliară DOLJ
Biroul de Cadastru şi Publicitate Imobiliară Craiova

A. Partea I. Descrierea imobilului

TEREN Intravilan

Adresa: Loc. Urzicuta, Str Marin Sorescu, Nr. 18, Jud. Dolj, T60, P11,11/1

Nr. Crt	Nr cadastral Nr. topografic	Suprafaţa* (mp)	Observaţii / Referinţe
A1		2.471	Sector cadastral:19 Teren imprejmuit;

Construcţii

Crt	Nr cadastral Nr. topografic	Adresa	Observaţii / Referinţe
A1.1		Loc. Urzicuta, Str Marin Sorescu, Nr. 18, Jud. Dolj, T60, P11,11/1	Nr. niveluri:1; S. construita la sol:166 mp;
A1.2		Loc. Urzicuta, Str Marin Sorescu, Nr. 18, Jud. Dolj, T60, P11,11/1	Nr. niveluri:1; S. construita la sol:51 mp;

B. Partea II. Proprietari şi acte

Inscrieri privitoare la dreptul de proprietate şi alte drepturi reale		Referinţe
/		
Act Administrativ nr. TDP 1057/1374, din 11/03/1997 emis de CJSDPAT DOLJ;		
B1	Intabulare, drept de PROPRIETATE, dobandit prin Reconstituire, cota actuala 1/1, cota initiala 1/1	A1
	1) **CIOBANU MARIA**, LIPSA CNP	
Act Normativ nr. Legea 7, din 13/03/1996 emis de PARLAMENTUL ROMÂNIEI;		
B2	Intabulare, drept de PROPRIETATE, dobandit prin Lege, cota actuala 1/1, cota initiala 1/1	A1.1, A1.2
	1) **CIOBANU MARIA**, LIPSA CNP	

C. Partea III. SARCINI .

Inscrieri privind dezmembramintele dreptului de proprietate, drepturi reale de garanţie şi sarcini	Referinţe
NU SUNT	

Document care conține date cu caracter personal, protejat de prevederile Regulamentului (UE) nr. 679/2016 și Legii 190/2018

Anexa Nr. 1 La Partea I

Teren

Nr cadastral	Suprafaţa (mp)*	Observaţii / Referinţe
	2.471	

* Suprafaţa este determinată in planul de proiecţie Stereo 70.

DETALII LINIARE IMOBIL

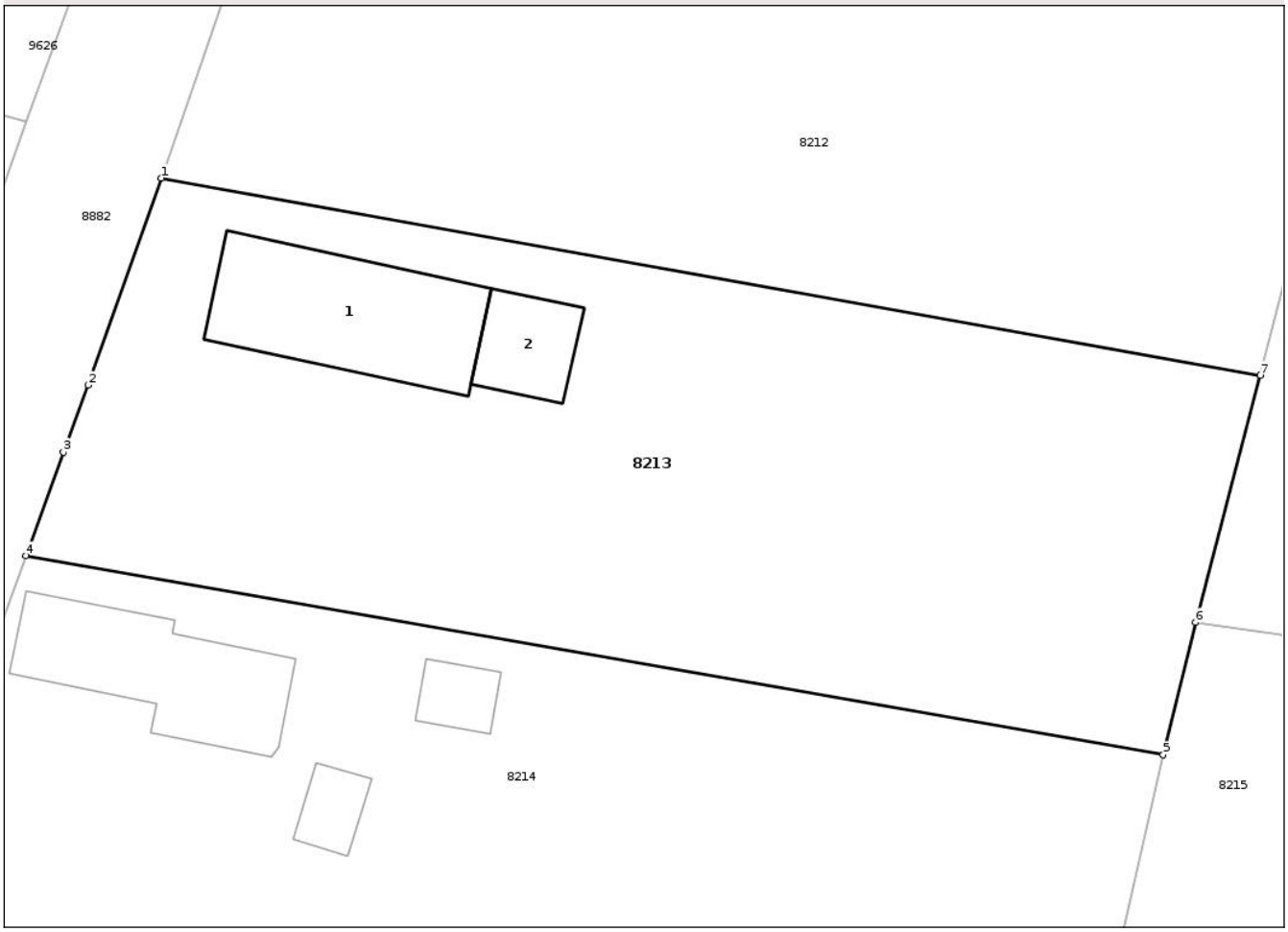

Date referitoare la teren

Crt	Categorie folosință	Intra vilan	Suprafaţa (mp)	Tarla	Parcelă	Nr. topo	Observaţii / Referinţe
1	curti constructii	DA	1.000	60	11	-	
2	arabil	DA	1.471	60	11/1	-	

Date referitoare la construcţii

Crt	Număr	Destinaţie construcţie	Supraf. (mp)	Situaţie juridică	Observaţii / Referinţe
A1.1		constructii de locuinte	166	Cu acte	Nr. niveluri:1; S. construita la sol:166 mp;
A1.2		constructii anexa	51	Cu acte	Nr. niveluri:1; S. construita la sol:51 mp;

Lungime Segmente
1) Valorile lungimilor segmentelor sunt obţinute din proiecţie în plan.

Punct început	X / Y	Punct sfârşit	X / Y	Lungime segment (** (m)
1	384.344,699 278.864,871	2	384.339,242 278.849,457	16.351
2	384.339,242 278.849,457	3	384.337,41 278.844,472	5.311

Document care conține date cu caracter personal, protejat de prevederile Regulamentului (UE) nr. 679/2016 și Legii 190/2018

Punct început	X / Y	Punct sfârşit	X / Y	Lungime segment (** (m)
3	384.337,41 278.844,472	4	384.334,62 278.836,774	8.188
4	384.334,62 278.836,774	5	384.419,342 278.821,951	86.009
5	384.419,342 278.821,951	6	384.421,742 278.831,804	10.141
6	384.421,742 278.831,804	7	384.426,572 278.850,192	19.012
7	384.426,572 278.850,192	1	384.344,699 278.864,871	83.178

** Lungimile segmentelor sunt determinate în planul de proiecţie Stereo 70 şi sunt rotunjite la 1 milimetru.
*** Distanţa dintre puncte este formată din segmente cumulate ce sunt mai mici decât valoarea 1 milimetru.

Document care conține date cu caracter personal, protejat de prevederile Regulamentului (UE) nr. 679/2016 și Legii 190/2018

DATE DESPRE IMOBILUL NR. 8214

Oficiul de Cadastru şi Publicitate Imobiliară DOLJ
Biroul de Cadastru şi Publicitate Imobiliară Craiova

A. Partea I. Descrierea imobilului

TEREN Intravilan

Adresa: Loc. Urzicuta, Str Marin Sorescu, Nr. 16, Jud. Dolj, T60, P12,13

Nr. Crt	Nr cadastral Nr. topografic	Suprafaţa* (mp)	Observaţii / Referinţe
A1	34600	2.436	Sector cadastral:19 Teren imprejmuit;

Construcţii

Crt	Nr cadastral Nr. topografic	Adresa	Observaţii / Referinţe
A1.1	34600-C1	Loc. Urzicuta, Str Marin Sorescu, Nr. 16, Jud. Dolj, T60, P12,13	Nr. niveluri:2; S. construita la sol:142 mp; S. construita desfasurata:152 mp; C1-Casa de locuit edificata in anul 1959, regim de inaltime S+P,Scd=152mp
A1.2	34600-C2	Loc. Urzicuta, Str Marin Sorescu, Nr. 16, Jud. Dolj, T60, P12,13	Nr. niveluri:1; S. construita la sol:26 mp; S. construita desfasurata:26 mp; C2-Anexa edificata in anul 1980, regim de inaltime P,Scd=26mp
A1.3	34600-C3	Loc. Urzicuta, Str Marin Sorescu, Nr. 16, Jud. Dolj, T60, P12,13	Nr. niveluri:1; S. construita la sol:25 mp; S. construita desfasurata:25 mp; C3-Anexa edificata in anul 1988, regim de inaltime P,Scd=25mp

B. Partea II. Proprietari şi acte

Inscrieri privitoare la dreptul de proprietate şi alte drepturi reale		Referinţe
87588 / 11/05/2022		
Act Notarial nr. CM 176, din 30/06/2020 emis de AUREL BELU (act administrativ nr TDP 1276-1378 din 11.07.1997, emis de CJ DOLJ;act administrativ nr FISCAL 1/678 din 11.04.2022, emis de PRIMARIA URZICUTA; act administrativ nr CNS 3338 din 12.04.2022, emis de PRMARIA URZICUTA);		
B1	Intabulare, drept de PROPRIETATE, dobandit prin Succesiune, cota actuala 1/1, cota initiala 1/1	A1, A1.1, A1.2, A1.3
	1) **BOBOLOCU ION**	

C. Partea III. SARCINI .

Inscrieri privind dezmembramintele dreptului de proprietate, drepturi reale de garanţie şi sarcini	Referinţe
NU SUNT	

Document care conține date cu caracter personal, protejat de prevederile Regulamentului (UE) nr. 679/2016 și Legii 190/2018

Anexa Nr. 1 La Partea I

Teren

Nr cadastral	Suprafaţa (mp)*	Observaţii / Referinţe
34600	2.436	

* Suprafaţa este determinată in planul de proiecţie Stereo 70.

DETALII LINIARE IMOBIL

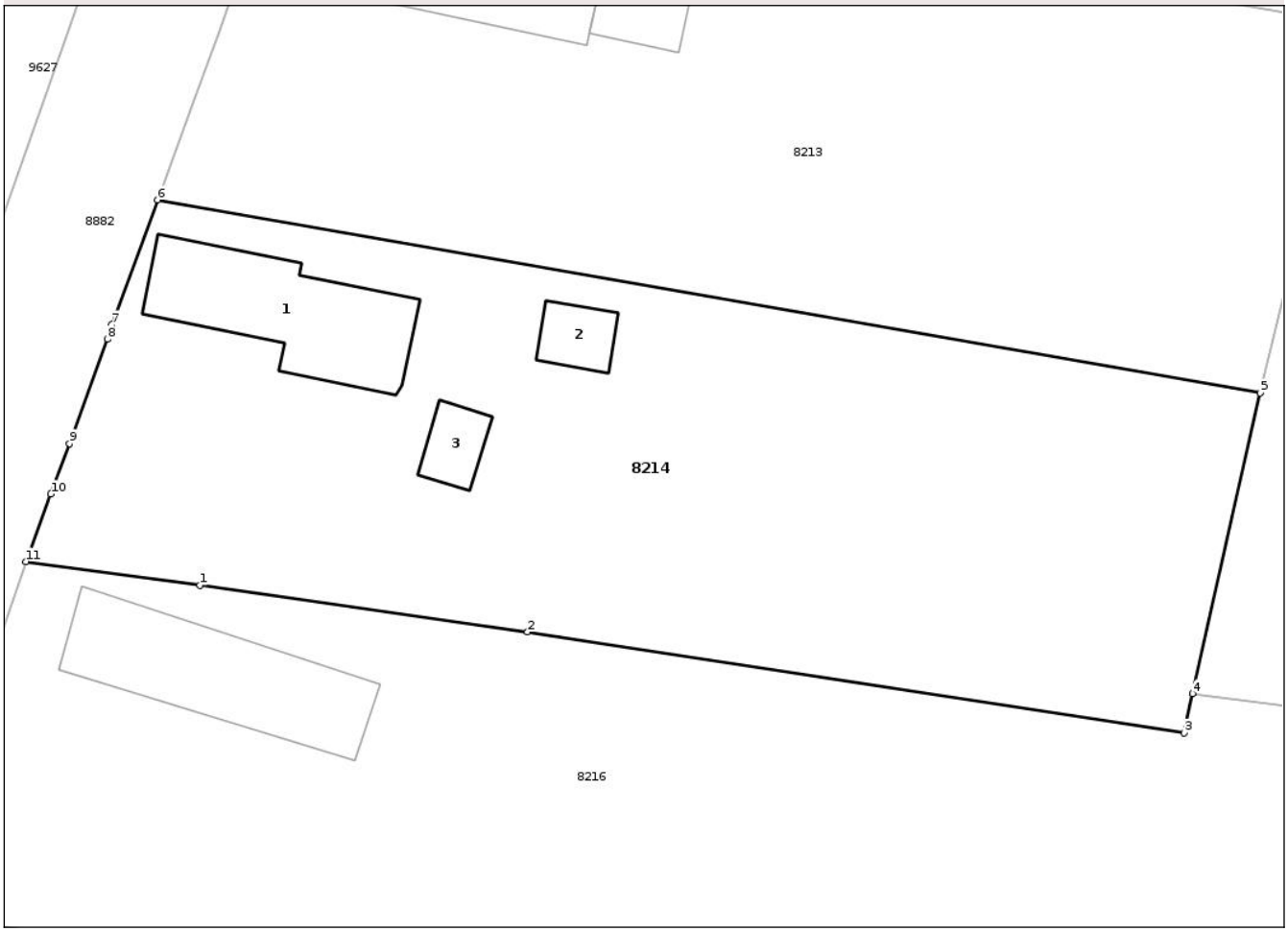

Date referitoare la teren

Crt	Categorie folosință	Intra vilan	Suprafaţa (mp)	Tarla	Parcelă	Nr. topo	Observaţii / Referinţe
1	curti constructii	DA	1.100	60	12	-	
2	arabil	DA	1.336	60	13	-	

Date referitoare la construcţii

Crt	Număr	Destinaţie construcţie	Supraf. (mp)	Situaţie juridică	Observaţii / Referinţe
A1.1	34600-C1	constructii de locuinte	142	Cu acte	Nr. niveluri:2; S. construita la sol:142 mp; S. construita desfasurata:152 mp; C1-Casa de locuit edificata in anul 1959, regim de inaltime S+P,Scd=152mp
A1.2	34600-C2	constructii anexa	26	Cu acte	Nr. niveluri:1; S. construita la sol:26 mp; S. construita desfasurata:26 mp; C2-Anexa edificata in anul 1980, regim de inaltime P, Scd=26mp
A1.3	34600-C3	constructii anexa	25	Cu acte	Nr. niveluri:1; S. construita la sol:25 mp; S. construita desfasurata:25 mp; C3-Anexa edificata in anul 1988, regim de inaltime P, Scd=25mp

Document care conține date cu caracter personal, protejat de prevederile Regulamentului (UE) nr. 679/2016 și Legii 190/2018

Lungime Segmente
1) Valorile lungimilor segmentelor sunt obţinute din proiecţie în plan.

Punct început	X / Y	Punct sfârşit	X / Y	Lungime segment (** (m)
1	384.337,869 278.807,203	2	384.363,031 278.803,597	25.419
2	384.363,031 278.803,597	3	384.413,506 278.795,845	51.067
3	384.413,506 278.795,845	4	384.414,134 278.798,872	3.091
4	384.414,134 278.798,872	5	384.419,342 278.821,951	23.659
5	384.419,342 278.821,951	6	384.334,62 278.836,774	86.009
6	384.334,62 278.836,774	7	384.331,096 278.827,181	10.22
7	384.331,096 278.827,181	8	384.330,744 278.826,073	1.163
8	384.330,744 278.826,073	9	384.327,852 278.818,069	8.51
9	384.327,852 278.818,069	10	384.326,406 278.814,189	4.141
10	384.326,406 278.814,189	11	384.324,488 278.809,007	5.526
11	384.324,488 278.809,007	1	384.337,869 278.807,203	13.502

** Lungimile segmentelor sunt determinate în planul de proiecţie Stereo 70 şi sunt rotunjite la 1 milimetru.
*** Distanţa dintre puncte este formată din segmente cumulate ce sunt mai mici decât valoarea 1 milimetru.

Document care conține date cu caracter personal, protejat de prevederile Regulamentului (UE) nr. 679/2016 și Legii 190/2018

DATE DESPRE IMOBILUL NR. 8215

Oficiul de Cadastru şi Publicitate Imobiliară DOLJ
Biroul de Cadastru şi Publicitate Imobiliară Craiova

A. Partea I. Descrierea imobilului

TEREN Intravilan

Adresa: Loc. Urzicuta, Str Iancu Jianu, Nr. 7, Jud. Dolj, T60, P14,14/1

Nr. Crt	Nr cadastral Nr. topografic	Suprafaţa* (mp)	Observaţii / Referinţe
A1		1.454	Sector cadastral:19 Teren imprejmuit;

B. Partea II. Proprietari şi acte

Inscrieri privitoare la dreptul de proprietate şi alte drepturi reale		Referinţe
/		
Act Administrativ nr. TDP 163-9677, din 23/09/1993 emis de CJSDPAT DOLJ;		
B1	Intabulare, drept de PROPRIETATE, dobandit prin Constituire, cota actuala 1/1, cota initiala 1/1	A1
	1) **CĂLDĂRARU COSTICĂ**, LIPSA CNP	

C. Partea III. SARCINI .

Inscrieri privind dezmembramintele dreptului de proprietate, drepturi reale de garanţie şi sarcini	Referinţe
NU SUNT	

Anexa Nr. 1 La Partea I

Teren

Nr cadastral	Suprafaţa (mp)*	Observaţii / Referinţe
	1.454	

* Suprafaţa este determinată in planul de proiecţie Stereo 70.

DETALII LINIARE IMOBIL

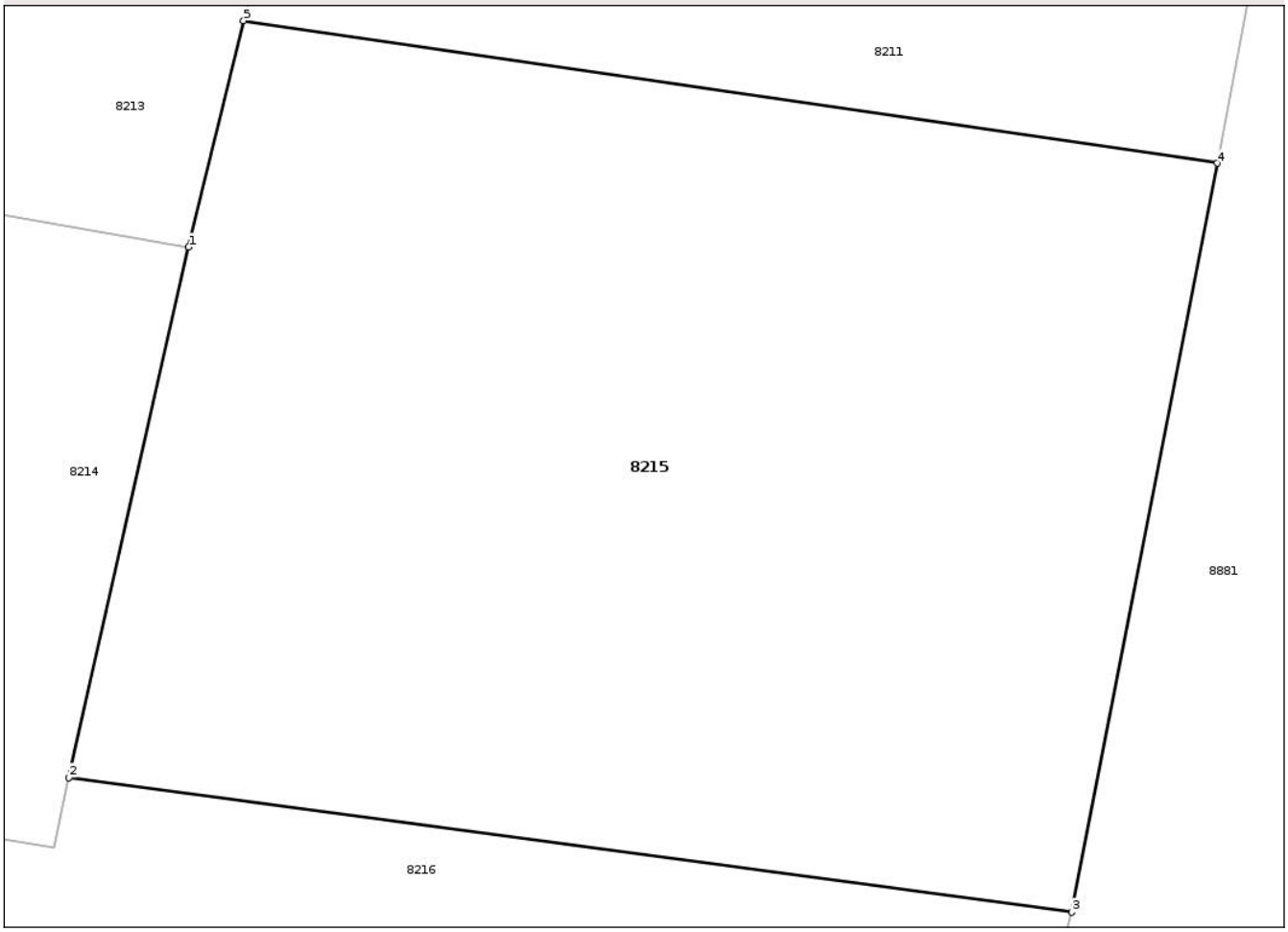

Date referitoare la teren

Crt	Categorie folosință	Intra vilan	Suprafaţa (mp)	Tarla	Parcelă	Nr. topo	Observaţii / Referinţe
1	curti constructii	DA	1.000	60	14	-	
2	arabil	DA	454	60	14/1	-	

Lungime Segmente
1) Valorile lungimilor segmentelor sunt obţinute din proiecţie în plan.

Punct început	X / Y	Punct sfârşit	X / Y	Lungime segment (** (m)
1	384.419,342 278.821,951	2	384.414,134 278.798,872	23.659
2	384.414,134 278.798,872	3	384.457,812 278.793,015	44.069
3	384.457,812 278.793,015	4	384.464,148 278.825,6	33.195
4	384.464,148 278.825,6	5	384.421,742 278.831,804	42.857

Document care conține date cu caracter personal, protejat de prevederile Regulamentului (UE) nr. 679/2016 și Legii 190/2018

Punct început	X / Y	Punct sfârşit	X / Y	Lungime segment (** (m)
5	384.421,742 278.831,804	1	384.419,342 278.821,951	10.141

** Lungimile segmentelor sunt determinate în planul de proiecţie Stereo 70 şi sunt rotunjite la 1 milimetru.
*** Distanţa dintre puncte este formată din segmente cumulate ce sunt mai mici decât valoarea 1 milimetru.

Document care conține date cu caracter personal, protejat de prevederile Regulamentului (UE) nr. 679/2016 și Legii 190/2018

DATE DESPRE IMOBILUL NR. 8216

Oficiul de Cadastru şi Publicitate Imobiliară DOLJ
Biroul de Cadastru şi Publicitate Imobiliară Craiova

A. Partea I. Descrierea imobilului

TEREN Intravilan

Adresa: Loc. Urzicuta, Str Marin Sorescu, Nr. 14, Jud. Dolj, T60, P15,16

Nr. Crt	Nr cadastral Nr. topografic	Suprafaţa* (mp)	Observaţii / Referinţe
A1		3.817	Sector cadastral:19 Teren imprejmuit;

Construcţii

Crt	Nr cadastral Nr. topografic	Adresa	Observaţii / Referinţe
A1.1		Loc. Urzicuta, Str Marin Sorescu, Nr. 14, Jud. Dolj, T60, P15,16	Nr. niveluri:1; S. construita la sol:154 mp;

B. Partea II. Proprietari şi acte

Inscrieri privitoare la dreptul de proprietate şi alte drepturi reale		Referinţe
/		
Act Administrativ nr. TDP 1003/1374, din 11/03/1997 emis de CJSDPAT DOLJ;		
B1	Intabulare, drept de PROPRIETATE, dobandit prin Reconstituire, cota actuala 1/1, cota initiala 1/1	A1
	1) **BUTARIN IOANA**, LIPSA CNP	
Act Normativ nr. Legea 7, din 13/03/1996 emis de PARLAMENTUL ROMÂNIEI;		
B2	Intabulare, drept de PROPRIETATE, dobandit prin Lege, cota actuala 1/1, cota initiala 1/1	A1.1
	1) **BUTARIN IOANA**, LIPSA CNP	

C. Partea III. SARCINI .

Inscrieri privind dezmembramintele dreptului de proprietate, drepturi reale de garanţie şi sarcini	Referinţe
NU SUNT	

Document care conține date cu caracter personal, protejat de prevederile Regulamentului (UE) nr. 679/2016 și Legii 190/2018

Anexa Nr. 1 La Partea I

Teren

Nr cadastral	Suprafaţa (mp)*	Observaţii / Referinţe
	3.817	

* Suprafaţa este determinată in planul de proiecţie Stereo 70.

DETALII LINIARE IMOBIL

Date referitoare la teren

Crt	Categorie folosință	Intra vilan	Suprafaţa (mp)	Tarla	Parcelă	Nr. topo	Observaţii / Referinţe
1	curti constructii	DA	1.000	60	16	-	
2	arabil	DA	2.817	60	15	-	

Date referitoare la construcţii

Crt	Număr	Destinaţie construcţie	Supraf. (mp)	Situaţie juridică	Observaţii / Referinţe
A1.1		constructii de locuinte	154	Cu acte	Nr. niveluri:1; S. construita la sol:154 mp;

Lungime Segmente
1) Valorile lungimilor segmentelor sunt obţinute din proiecţie în plan.

Punct început	X / Y	Punct sfârşit	X / Y	Lungime segment (** (m)
1	384.450,553 278.763,661	2	384.457,812 278.793,015	30.238
2	384.457,812 278.793,015	3	384.414,134 278.798,872	44.069
3	384.414,134 278.798,872	4	384.413,506 278.795,845	3.091

Document care conține date cu caracter personal, protejat de prevederile Regulamentului (UE) nr. 679/2016 și Legii 190/2018

Punct început	X / Y	Punct sfârşit	X / Y	Lungime segment (** (m)
4	384.413,506 278.795,845	5	384.363,031 278.803,597	51.067
5	384.363,031 278.803,597	6	384.337,869 278.807,203	25.419
6	384.337,869 278.807,203	7	384.324,488 278.809,007	13.502
7	384.324,488 278.809,007	8	384.317,552 278.788,919	21.252
8	384.317,552 278.788,919	9	384.314,639 278.782,041	7.469
9	384.314,639 278.782,041	10	384.408,598 278.769,81	94.752
10	384.408,598 278.769,81	1	384.450,553 278.763,661	42.403

** Lungimile segmentelor sunt determinate în planul de proiecţie Stereo 70 şi sunt rotunjite la 1 milimetru.
*** Distanţa dintre puncte este formată din segmente cumulate ce sunt mai mici decât valoarea 1 milimetru.

Document care conține date cu caracter personal, protejat de prevederile Regulamentului (UE) nr. 679/2016 și Legii 190/2018

DATE DESPRE IMOBILUL NR. 8217

Oficiul de Cadastru şi Publicitate Imobiliară DOLJ
Biroul de Cadastru şi Publicitate Imobiliară Craiova

A. Partea I. Descrierea imobilului

TEREN Intravilan

Adresa: Loc. Urzicuta, Str Iancu Jianu, Nr. FN, Jud. Dolj, T60, P20,21

Nr. Crt	Nr cadastral Nr. topografic	Suprafaţa* (mp)	Observaţii / Referinţe
A1		1.538	Sector cadastral:19 Teren imprejmuit;

B. Partea II. Proprietari şi acte

Inscrieri privitoare la dreptul de proprietate şi alte drepturi reale		Referinţe
/		
Act Administrativ nr. TDP 192-9677, din 27/10/1993 emis de CJSDPAT DOLJ;		
B1	Intabulare, drept de PROPRIETATE, dobandit prin Constituire, cota actuala 1/1, cota initiala 1/1	A1
	1) **CÎMPEANU ION**, LIPSA CNP	

C. Partea III. SARCINI .

Inscrieri privind dezmembramintele dreptului de proprietate, drepturi reale de garanţie şi sarcini	Referinţe
NU SUNT	

Document care conține date cu caracter personal, protejat de prevederile Regulamentului (UE) nr. 679/2016 și Legii 190/2018

Anexa Nr. 1 La Partea I

Teren

Nr cadastral	Suprafaţa (mp)*	Observaţii / Referinţe
	1.538	

* Suprafaţa este determinată in planul de proiecţie Stereo 70.

DETALII LINIARE IMOBIL

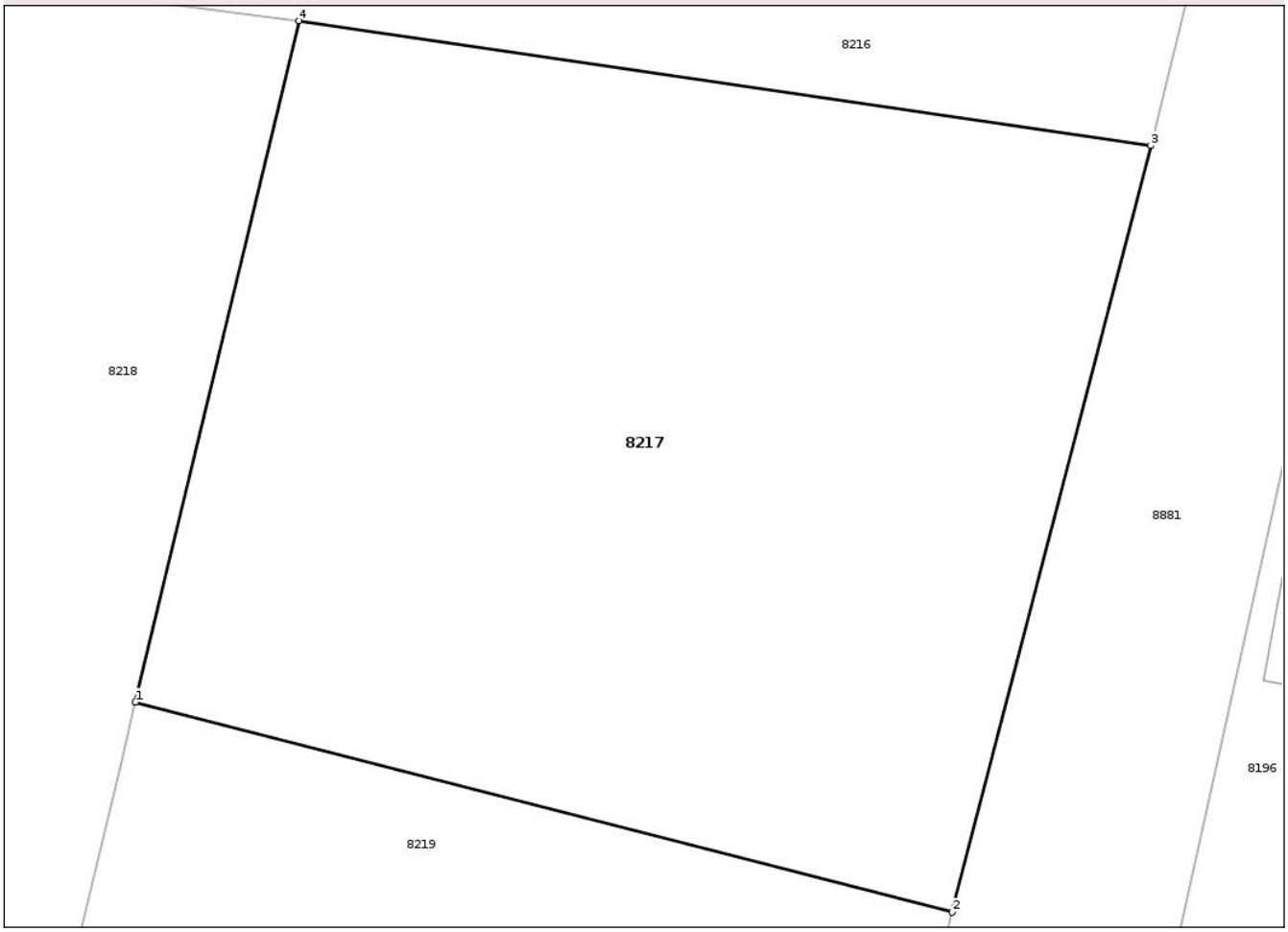

Date referitoare la teren

Crt	Categorie folosință	Intra vilan	Suprafaţa (mp)	Tarla	Parcelă	Nr. topo	Observaţii / Referinţe
1	curti constructii	DA	1.000	60	20	-	
2	arabil	DA	538	60	21	-	

Lungime Segmente
1) Valorile lungimilor segmentelor sunt obţinute din proiecţie în plan.

Punct început	X / Y	Punct sfârşit	X / Y	Lungime segment (** (m)
1	384.400,533 278.736,279	2	384.440,77 278.725,94	41.544
2	384.440,77 278.725,94	3	384.450,553 278.763,661	38.969
3	384.450,553 278.763,661	4	384.408,598 278.769,81	42.403
4	384.408,598 278.769,81	1	384.400,533 278.736,279	34.487

Document care conține date cu caracter personal, protejat de prevederile Regulamentului (UE) nr. 679/2016 și Legii 190/2018

** Lungimile segmentelor sunt determinate în planul de proiecţie Stereo 70 şi sunt rotunjite la 1 milimetru.
*** Distanţa dintre puncte este formată din segmente cumulate ce sunt mai mici decât valoarea 1 milimetru.

DATE DESPRE IMOBILUL NR. 8218

Oficiul de Cadastru şi Publicitate Imobiliară DOLJ
Biroul de Cadastru şi Publicitate Imobiliară Craiova

A. Partea I. Descrierea imobilului

Nr. CF vechi:146
Nr. cadastral vechi:175

TEREN Intravilan

Adresa: Loc. Urzicuta, Str Marin Sorescu, Nr. 12, Jud. Dolj, T60, P17,18,19

Nr. Crt	Nr cadastral Nr. topografic	Suprafaţa* (mp)	Observaţii / Referinţe
A1	30179	6.129	Sector cadastral:19 Teren imprejmuit;

Construcţii

Crt	Nr cadastral Nr. topografic	Adresa	Observaţii / Referinţe
A1.1	30179-C1	Loc. Urzicuta, Str Marin Sorescu, Nr. 12, Jud. Dolj, T60, P17,18,19	Nr. niveluri:1; S. construita la sol:148 mp;
A1.4		Loc. Urzicuta, Str Marin Sorescu, Nr. 12, Jud. Dolj, T60, P17,18,19	Nr. niveluri:1; S. construita la sol:118 mp;

B. Partea II. Proprietari şi acte

Inscrieri privitoare la dreptul de proprietate şi alte drepturi reale		Referinţe
60642 / 22/10/2009		
Act Notarial nr. 2514 din 2009, din 01/01/2009 emis de NP Zavoi A;		
B1	Intabulare, drept de PROPRIETATE, dobandit prin Conventie, cota actuala 1/1, cota initiala 1/1	A1, A1.1
	1) **CIMPEANU MARIUS**	
	OBSERVATII: (provenita din conversia CF 146)	
/		
Act Normativ nr. Legea 7, din 13/03/1996 emis de PARLAMENTUL ROMÂNIEI;		
B2	Intabulare, drept de PROPRIETATE, dobandit prin Lege, cota actuala 1/1, cota initiala 1/1	A1.4
	1) **CIMPEANU MARIUS**	

C. Partea III. SARCINI .

Inscrieri privind dezmembramintele dreptului de proprietate, drepturi reale de garanţie şi sarcini	Referinţe
NU SUNT	

Document care conține date cu caracter personal, protejat de prevederile Regulamentului (UE) nr. 679/2016 și Legii 190/2018

Anexa Nr. 1 La Partea I

Teren

Nr cadastral	Suprafaţa (mp)*	Observaţii / Referinţe
30179	6.129	

* Suprafaţa este determinată in planul de proiecţie Stereo 70.

DETALII LINIARE IMOBIL

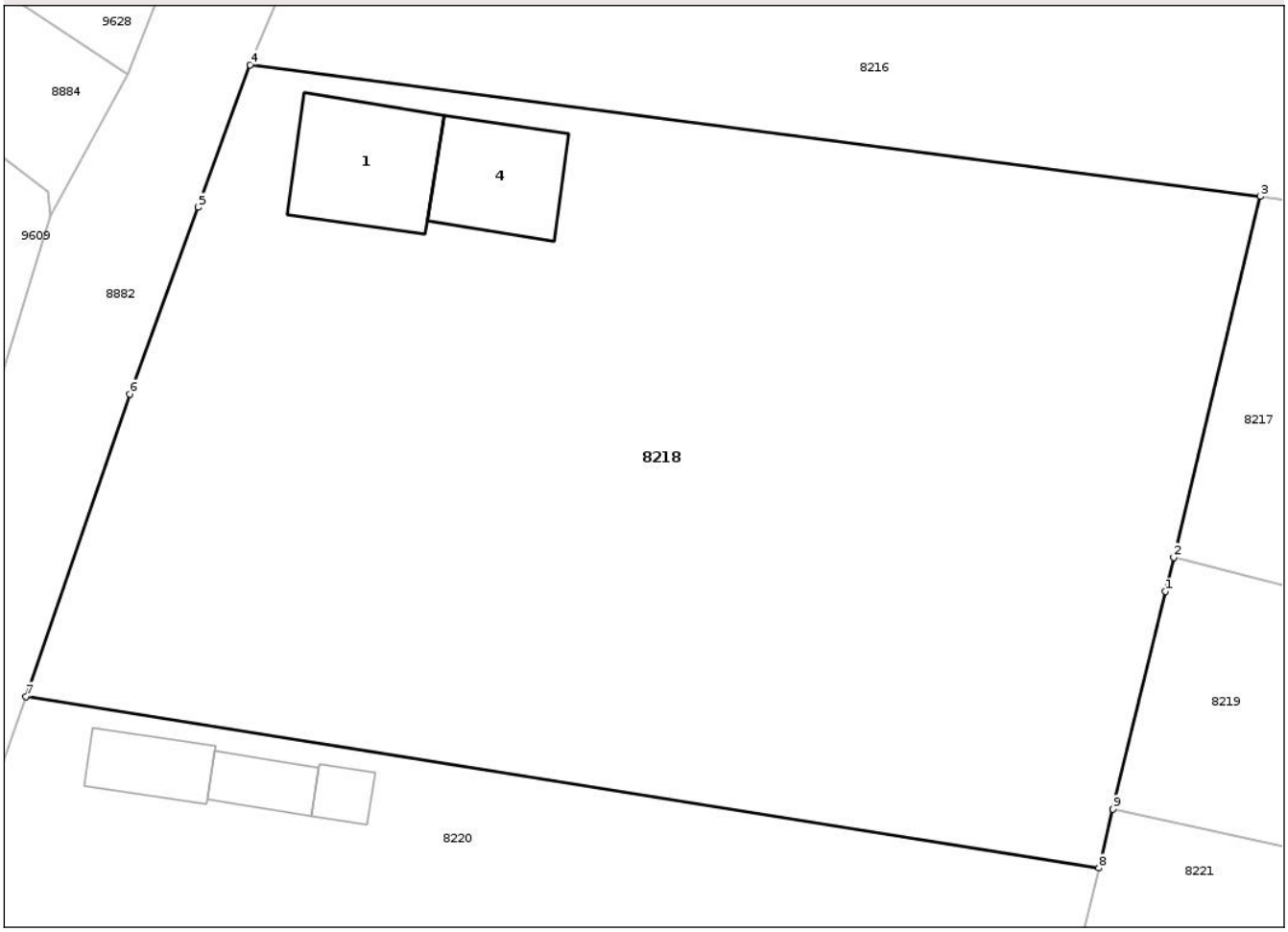

Date referitoare la teren

Crt	Categorie folosință	Intra vilan	Suprafaţa (mp)	Tarla	Parcelă	Nr. topo	Observaţii / Referinţe
1	curti constructii	DA	1.987	60	17,18,19	-	
2	arabil	DA	4.142	60	17,18,19	-	

Date referitoare la construcţii

Crt	Număr	Destinaţie construcţie	Supraf. (mp)	Situaţie juridică	Observaţii / Referinţe
A1.1	30179-C1	constructii de locuinte	148	Cu acte	Nr. niveluri:1; S. construita la sol:148 mp;
A1.4		constructii anexa	118	Cu acte	Nr. niveluri:1; S. construita la sol:118 mp;

Lungime Segmente
1) Valorile lungimilor segmentelor sunt obţinute din proiecţie în plan.

Punct început	X / Y	Punct sfârşit	X / Y	Lungime segment (** (m)
1	384.399,77 278.733,106	2	384.400,533 278.736,279	3.263
2	384.400,533 278.736,279	3	384.408,598 278.769,81	34.487

Document care conține date cu caracter personal, protejat de prevederile Regulamentului (UE) nr. 679/2016 și Legii 190/2018

Punct început	X / Y	Punct sfârşit	X / Y	Lungime segment (** (m)
3	384.408,598 278.769,81	4	384.314,639 278.782,041	94.752
4	384.314,639 278.782,041	5	384.309,806 278.768,813	14.083
5	384.309,806 278.768,813	6	384.303,415 278.751,462	18.491
6	384.303,415 278.751,462	7	384.293,769 278.723,356	29.715
7	384.293,769 278.723,356	8	384.393,589 278.707,406	101.086
8	384.393,589 278.707,406	9	384.394,908 278.712,89	5.64
9	384.394,908 278.712,89	1	384.399,77 278.733,106	20.792

** Lungimile segmentelor sunt determinate în planul de proiecţie Stereo 70 şi sunt rotunjite la 1 milimetru.
*** Distanţa dintre puncte este formată din segmente cumulate ce sunt mai mici decât valoarea 1 milimetru.

Document care conține date cu caracter personal, protejat de prevederile Regulamentului (UE) nr. 679/2016 și Legii 190/2018

DATE DESPRE IMOBILUL NR. 8219

Oficiul de Cadastru şi Publicitate Imobiliară DOLJ
Biroul de Cadastru şi Publicitate Imobiliară Craiova

A. Partea I. Descrierea imobilului

TEREN Intravilan

Adresa: Loc. Urzicuta, Str Iancu Jianu, Nr. FN, Jud. Dolj, T60, P23

Nr. Crt	Nr cadastral Nr. topografic	Suprafaţa* (mp)	Observaţii / Referinţe
A1		974	Sector cadastral:19 Teren imprejmuit;

B. Partea II. Proprietari şi acte

Inscrieri privitoare la dreptul de proprietate şi alte drepturi reale		Referinţe
/		
Act Administrativ nr. TDP 1156/2203, din 18/03/1997 emis de CJSDPAT DOLJ;		
B1	Intabulare, drept de PROPRIETATE, dobandit prin Reconstituire, cota actuala 1/1, cota initiala 1/1	A1
	1) **ICU DINA**, LIPSA CNP	

C. Partea III. SARCINI .

Inscrieri privind dezmembramintele dreptului de proprietate, drepturi reale de garanţie şi sarcini	Referinţe
NU SUNT	

Document care conține date cu caracter personal, protejat de prevederile Regulamentului (UE) nr. 679/2016 și Legii 190/2018

Anexa Nr. 1 La Partea I

Teren

Nr cadastral	Suprafaţa (mp)*	Observaţii / Referinţe
	974	

* Suprafaţa este determinată in planul de proiecţie Stereo 70.

DETALII LINIARE IMOBIL

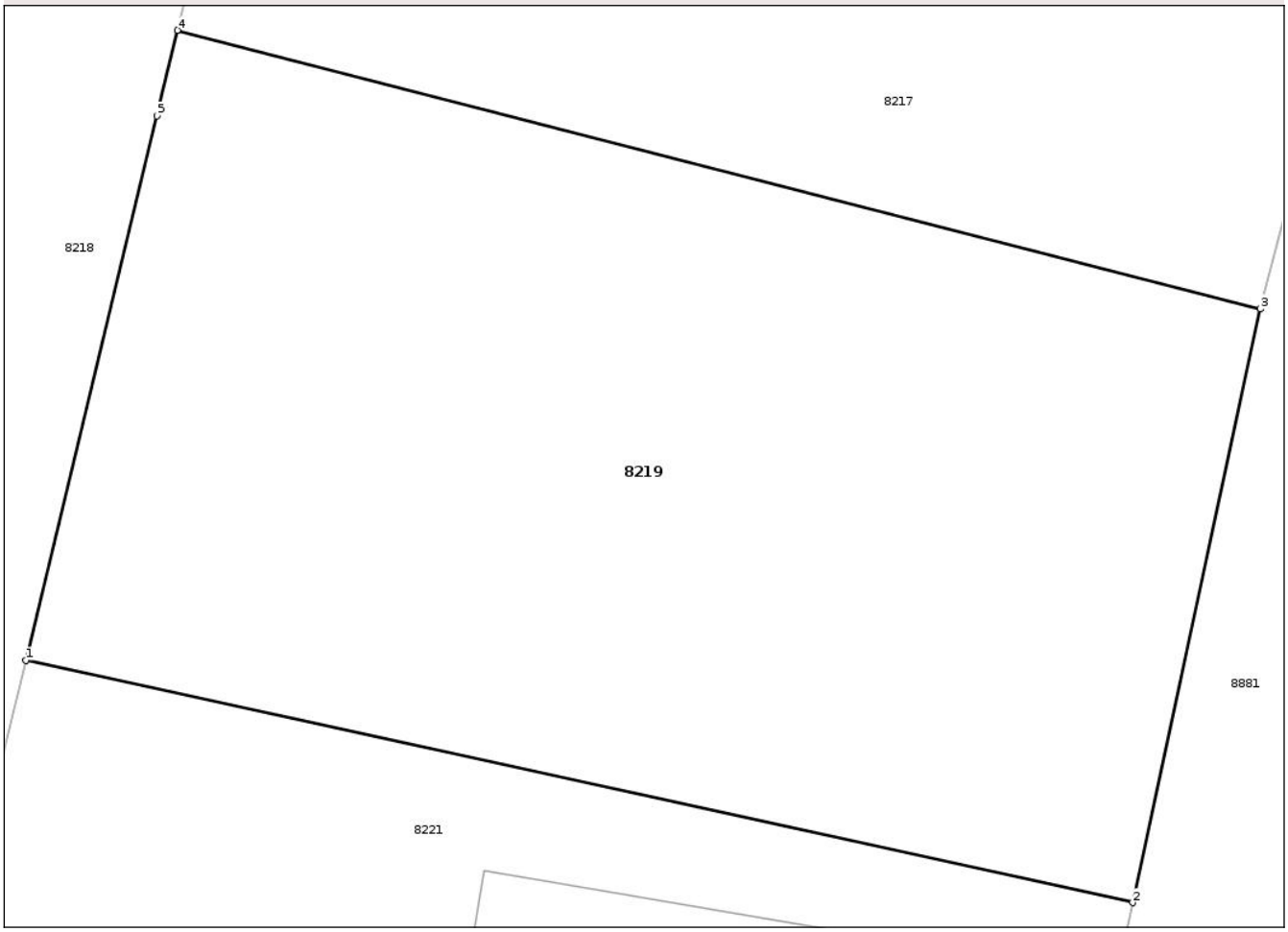

Date referitoare la teren

Crt	Categorie folosință	Intra vilan	Suprafaţa (mp)	Tarla	Parcelă	Nr. topo	Observaţii / Referinţe
1	arabil	DA	974	60	23	-	

Lungime Segmente
1) Valorile lungimilor segmentelor sunt obţinute din proiecţie în plan.

Punct început	X / Y	Punct sfârşit	X / Y	Lungime segment (** (m)
1	384.394,908 278.712,89	2	384.436,031 278.703,899	42.094
2	384.436,031 278.703,899	3	384.440,77 278.725,94	22.545
3	384.440,77 278.725,94	4	384.400,533 278.736,279	41.544
4	384.400,533 278.736,279	5	384.399,77 278.733,106	3.263
5	384.399,77 278.733,106	1	384.394,908 278.712,89	20.792

Document care conține date cu caracter personal, protejat de prevederile Regulamentului (UE) nr. 679/2016 și Legii 190/2018

** Lungimile segmentelor sunt determinate în planul de proiecţie Stereo 70 şi sunt rotunjite la 1 milimetru.
*** Distanţa dintre puncte este formată din segmente cumulate ce sunt mai mici decât valoarea 1 milimetru.

DATE DESPRE IMOBILUL NR. 8220

Oficiul de Cadastru şi Publicitate Imobiliară DOLJ
Biroul de Cadastru şi Publicitate Imobiliară Craiova

A. Partea I. Descrierea imobilului

TEREN Intravilan

Adresa: Loc. Urzicuta, Str Marin Sorescu, Nr. 10, Jud. Dolj, T60, P24,25

Nr. Crt	Nr cadastral Nr. topografic	Suprafaţa* (mp)	Observaţii / Referinţe
A1		2.492	Sector cadastral:19 Teren imprejmuit;

Construcţii

Crt	Nr cadastral Nr. topografic	Adresa	Observaţii / Referinţe
A1.1		Loc. Urzicuta, Str Marin Sorescu, Nr. 10, Jud. Dolj, T60, P24,25	Nr. niveluri:1; S. construita la sol:63 mp;
A1.2		Loc. Urzicuta, Str Marin Sorescu, Nr. 10, Jud. Dolj, T60, P24,25	Nr. niveluri:1; S. construita la sol:45 mp;
A1.3		Loc. Urzicuta, Str Marin Sorescu, Nr. 10, Jud. Dolj, T60, P24,25	Nr. niveluri:1; S. construita la sol:26 mp;

B. Partea II. Proprietari şi acte

Inscrieri privitoare la dreptul de proprietate şi alte drepturi reale		Referinţe
/		
Act Administrativ nr. TDP 1277-1378, din 11/07/1997 emis de CJSDPAT DOLJ;		
B1	Intabulare, drept de PROPRIETATE, dobandit prin Reconstituire, cota actuala 1/1, cota initiala 1/1	A1
	1) **FLORESCU ION**, LIPSA CNP	
Act Normativ nr. Legea 7, din 13/03/1996 emis de PARLAMENTUL ROMÂNIEI;		
B2	Intabulare, drept de PROPRIETATE, dobandit prin Lege, cota actuala 1/1, cota initiala 1/1	A1.1, A1.2, A1.3
	1) **FLORESCU ION**, LIPSA CNP	

C. Partea III. SARCINI .

Inscrieri privind dezmembramintele dreptului de proprietate, drepturi reale de garanţie şi sarcini	Referinţe
NU SUNT	

Document care conține date cu caracter personal, protejat de prevederile Regulamentului (UE) nr. 679/2016 și Legii 190/2018

Anexa Nr. 1 La Partea I

Teren

Nr cadastral	Suprafaţa (mp)*	Observaţii / Referinţe
	2.492	

* Suprafaţa este determinată in planul de proiecţie Stereo 70.

DETALII LINIARE IMOBIL

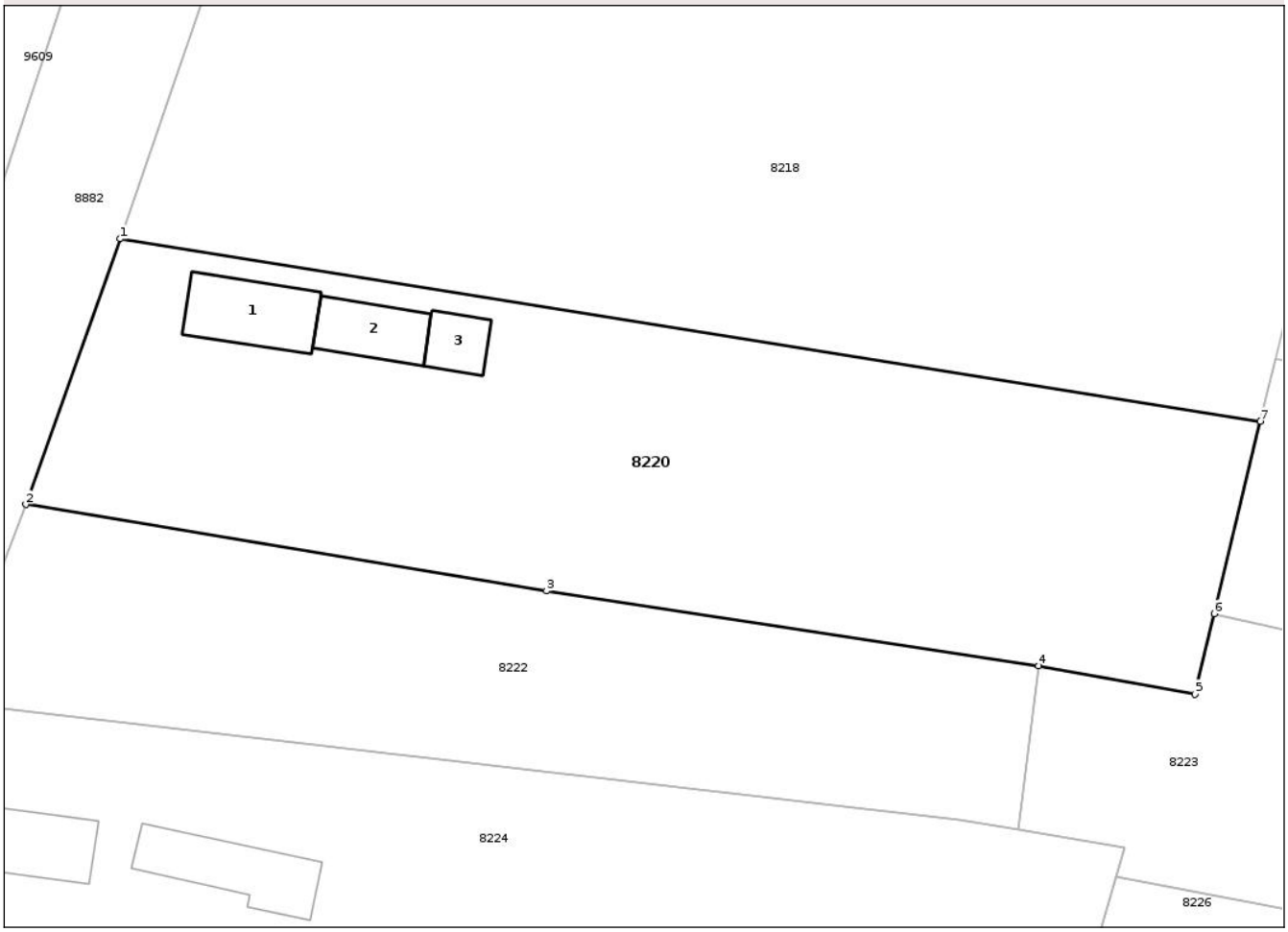

Date referitoare la teren

Crt	Categorie folosință	Intra vilan	Suprafaţa (mp)	Tarla	Parcelă	Nr. topo	Observaţii / Referinţe
1	curti constructii	DA	1.000	60	25	-	
2	arabil	DA	1.492	60	24	-	

Date referitoare la construcţii

Crt	Număr	Destinaţie construcţie	Supraf. (mp)	Situaţie juridică	Observaţii / Referinţe
A1.1		constructii de locuinte	63	Cu acte	Nr. niveluri:1; S. construita la sol:63 mp;
A1.2		constructii anexa	45	Cu acte	Nr. niveluri:1; S. construita la sol:45 mp;
A1.3		constructii anexa	26	Cu acte	Nr. niveluri:1; S. construita la sol:26 mp;

Lungime Segmente

1) Valorile lungimilor segmentelor sunt obţinute din proiecţie în plan.

Punct început	X / Y	Punct sfârşit	X / Y	Lungime segment (** (m)
1	384.293,769 278.723,356	2	384.285,533 278.700,126	24.647

Document care conține date cu caracter personal, protejat de prevederile Regulamentului (UE) nr. 679/2016 și Legii 190/2018

Punct început	X / Y	Punct sfârşit	X / Y	Lungime segment (** (m)
2	384.285,533 278.700,126	3	384.331,118 278.692,587	46.204
3	384.331,118 278.692,587	4	384.374,202 278.686,034	43.58
4	384.374,202 278.686,034	5	384.387,853 278.683,557	13.874
5	384.387,853 278.683,557	6	384.389,544 278.690,585	7.229
6	384.389,544 278.690,585	7	384.393,589 278.707,406	17.301
7	384.393,589 278.707,406	1	384.293,769 278.723,356	101.086

** Lungimile segmentelor sunt determinate în planul de proiecţie Stereo 70 şi sunt rotunjite la 1 milimetru.
*** Distanţa dintre puncte este formată din segmente cumulate ce sunt mai mici decât valoarea 1 milimetru.

Document care conține date cu caracter personal, protejat de prevederile Regulamentului (UE) nr. 679/2016 și Legii 190/2018

DATE DESPRE IMOBILUL NR. 8221

Oficiul de Cadastru şi Publicitate Imobiliară DOLJ
Biroul de Cadastru şi Publicitate Imobiliară Craiova

A. Partea I. Descrierea imobilului

TEREN Intravilan

Adresa: Loc. Urzicuta, Str Iancu Jianu, Nr. 5, Jud. Dolj, T60, P22

Nr. Crt	Nr cadastral Nr. topografic	Suprafaţa* (mp)	Observaţii / Referinţe
A1		980	Sector cadastral:19 Teren imprejmuit;

Construcţii

Crt	Nr cadastral Nr. topografic	Adresa	Observaţii / Referinţe
A1.1		Loc. Urzicuta, Str Iancu Jianu, Nr. 5, Jud. Dolj, T60, P22	Nr. niveluri:1; S. construita la sol:143 mp;

B. Partea II. Proprietari şi acte

Inscrieri privitoare la dreptul de proprietate şi alte drepturi reale		Referinţe
/		
Act Administrativ nr. TDP 1089/1374, din 12/03/1997 emis de CJSDPAT DOLJ;		
B1	Intabulare, drept de PROPRIETATE, dobandit prin Reconstituire, cota actuala 1/1, cota initiala 1/1	A1
	1) **IONESCU IULIAN**, LIPSA CNP	
Act Normativ nr. Legea 7, din 13/03/1996 emis de PARLAMENTUL ROMÂNIEI;		
B2	Intabulare, drept de PROPRIETATE, dobandit prin Lege, cota actuala 1/1, cota initiala 1/1	A1.1
	1) **IONESCU IULIAN**, LIPSA CNP	

C. Partea III. SARCINI .

Inscrieri privind dezmembramintele dreptului de proprietate, drepturi reale de garanţie şi sarcini	Referinţe
NU SUNT	

Document care conține date cu caracter personal, protejat de prevederile Regulamentului (UE) nr. 679/2016 și Legii 190/2018

Anexa Nr. 1 La Partea I

Teren

Nr cadastral	Suprafaţa (mp)*	Observaţii / Referinţe
	980	

* Suprafaţa este determinată in planul de proiecţie Stereo 70.

DETALII LINIARE IMOBIL

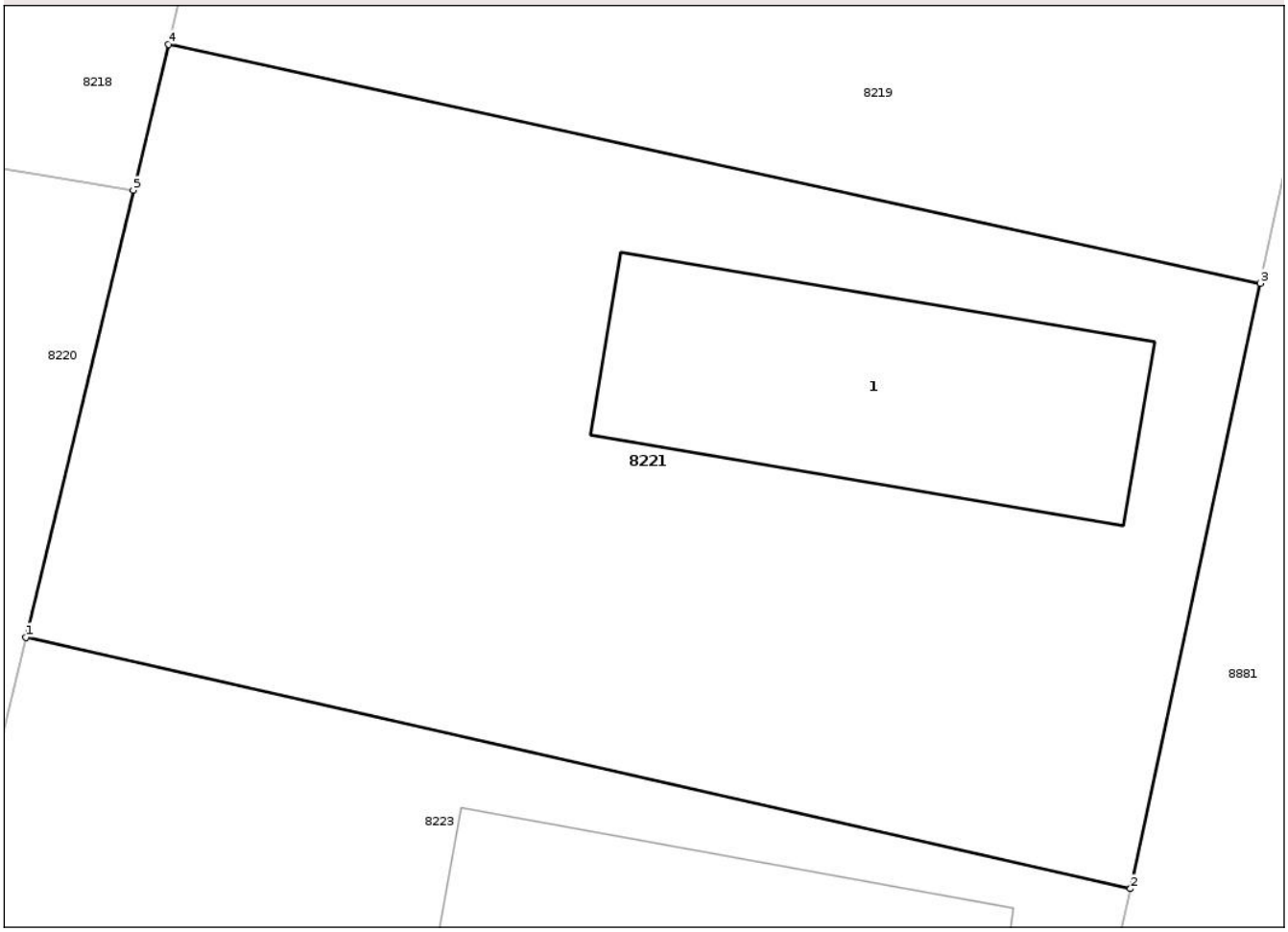

Date referitoare la teren

Crt	Categorie folosință	Intra vilan	Suprafaţa (mp)	Tarla	Parcelă	Nr. topo	Observaţii / Referinţe
1	curti constructii	DA	980	60	22	-	

Date referitoare la construcţii

Crt	Număr	Destinaţie construcţie	Supraf. (mp)	Situaţie juridică	Observaţii / Referinţe
A1.1		constructii de locuinte	143	Cu acte	Nr. niveluri:1; S. construita la sol:143 mp;

Lungime Segmente
1) Valorile lungimilor segmentelor sunt obţinute din proiecţie în plan.

Punct început	X / Y	Punct sfârşit	X / Y	Lungime segment (** (m)
1	384.389,544 278.690,585	2	384.431,144 278.681,122	42.663
2	384.431,144 278.681,122	3	384.436,031 278.703,899	23.295
3	384.436,031 278.703,899	4	384.394,908 278.712,89	42.094
4	384.394,908 278.712,89	5	384.393,589 278.707,406	5.64

Document care conține date cu caracter personal, protejat de prevederile Regulamentului (UE) nr. 679/2016 și Legii 190/2018

Punct început	X / Y	Punct sfârşit	X / Y	Lungime segment (** (m)
5	384.393,589 278.707,406	1	384.389,544 278.690,585	17.301

** Lungimile segmentelor sunt determinate în planul de proiecţie Stereo 70 şi sunt rotunjite la 1 milimetru.
*** Distanţa dintre puncte este formată din segmente cumulate ce sunt mai mici decât valoarea 1 milimetru.

Document care conține date cu caracter personal, protejat de prevederile Regulamentului (UE) nr. 679/2016 și Legii 190/2018

DATE DESPRE IMOBILUL NR. 8222

Oficiul de Cadastru şi Publicitate Imobiliară DOLJ
Biroul de Cadastru şi Publicitate Imobiliară Craiova

A. Partea I. Descrierea imobilului

TEREN Intravilan

Adresa: Loc. Urzicuta, Str Marin Sorescu, Nr. 8, Jud. Dolj, T60, P26,27

Nr. Crt	Nr cadastral Nr. topografic	Suprafaţa* (mp)	Observaţii / Referinţe
A1		1.471	Sector cadastral:19 Teren imprejmuit;

B. Partea II. Proprietari şi acte

Inscrieri privitoare la dreptul de proprietate şi alte drepturi reale		Referinţe
/		
Act Administrativ nr. TDP 159-9677, din 22/09/1993 emis de CJSDPAT DOLJ;		
B1	Intabulare, drept de PROPRIETATE, dobandit prin Reconstituire, cota actuala 1/1, cota initiala 1/1	A1
	1) **VITAN OPREA**, LIPSA CNP	

C. Partea III. SARCINI .

Inscrieri privind dezmembramintele dreptului de proprietate, drepturi reale de garanţie şi sarcini	Referinţe
NU SUNT	

Document care conține date cu caracter personal, protejat de prevederile Regulamentului (UE) nr. 679/2016 și Legii 190/2018

Anexa Nr. 1 La Partea I

Teren

Nr cadastral	Suprafaţa (mp)*	Observaţii / Referinţe
	1.471	

* Suprafaţa este determinată in planul de proiecţie Stereo 70.

DETALII LINIARE IMOBIL

Date referitoare la teren

Crt	Categorie folosință	Intra vilan	Suprafaţa (mp)	Tarla	Parcelă	Nr. topo	Observaţii / Referinţe
1	curti constructii	DA	1.000	60	26	-	
2	arabil	DA	471	60	27	-	

Lungime Segmente
1) Valorile lungimilor segmentelor sunt obţinute din proiecţie în plan.

Punct început	X / Y	Punct sfârşit	X / Y	Lungime segment (** (m)
1	384.285,533 278.700,126	2	384.278,839 278.682,84	18.537
2	384.278,839 278.682,84	3	384.367,194 278.672,537	88.954
3	384.367,194 278.672,537	4	384.372,374 278.671,665	5.253
4	384.372,374 278.671,665	5	384.374,202 278.686,034	14.485

Document care conține date cu caracter personal, protejat de prevederile Regulamentului (UE) nr. 679/2016 și Legii 190/2018

Punct început	X / Y	Punct sfârşit	X / Y	Lungime segment (** (m)
5	384.374,202 278.686,034	6	384.331,118 278.692,587	43.58
6	384.331,118 278.692,587	1	384.285,533 278.700,126	46.204

** Lungimile segmentelor sunt determinate în planul de proiecţie Stereo 70 şi sunt rotunjite la 1 milimetru.
*** Distanţa dintre puncte este formată din segmente cumulate ce sunt mai mici decât valoarea 1 milimetru.

Document care conține date cu caracter personal, protejat de prevederile Regulamentului (UE) nr. 679/2016 și Legii 190/2018

DATE DESPRE IMOBILUL NR. 8223

Oficiul de Cadastru şi Publicitate Imobiliară DOLJ
Biroul de Cadastru şi Publicitate Imobiliară Craiova

A. Partea I. Descrierea imobilului

TEREN Intravilan

Adresa: Loc. Urzicuta, Str Iancu Jianu, Nr. 3, Jud. Dolj, T60, P28,29

Nr. Crt	Nr cadastral Nr. topografic	Suprafaţa* (mp)	Observaţii / Referinţe
A1		1.200	Sector cadastral:19 Teren imprejmuit;

Construcţii

Crt	Nr cadastral Nr. topografic	Adresa	Observaţii / Referinţe
A1.1		Loc. Urzicuta, Str Iancu Jianu, Nr. 3, Jud. Dolj, T60, P28,29	Nr. niveluri:1; S. construita la sol:111 mp;

B. Partea II. Proprietari şi acte

Inscrieri privitoare la dreptul de proprietate şi alte drepturi reale		Referinţe
/		
Hotarare Judecatoreasca nr. SC 2733, din 11/11/2015 emis de JUDECATORIA BAILEŞTI;		
B1	Intabulare, drept de PROPRIETATE, dobandit prin Conventie, cota actuala 1/1, cota initiala 1/1	A1
	1) **Cimpeanu Luciana Gheorghita**	
Act Normativ nr. Legea 7, din 13/03/1996 emis de PARLAMENTUL ROMÂNIEI;		
B2	Intabulare, drept de PROPRIETATE, dobandit prin Lege, cota actuala 1/1, cota initiala 1/1	A1.1
	1) **Cimpeanu Luciana Gheorghita**	

C. Partea III. SARCINI .

Inscrieri privind dezmembramintele dreptului de proprietate, drepturi reale de garanţie şi sarcini	Referinţe
NU SUNT	

Document care conține date cu caracter personal, protejat de prevederile Regulamentului (UE) nr. 679/2016 și Legii 190/2018

Anexa Nr. 1 La Partea I

Teren

Nr cadastral	Suprafaţa (mp)*	Observaţii / Referinţe
	1.200	

* Suprafaţa este determinată in planul de proiecţie Stereo 70.

DETALII LINIARE IMOBIL

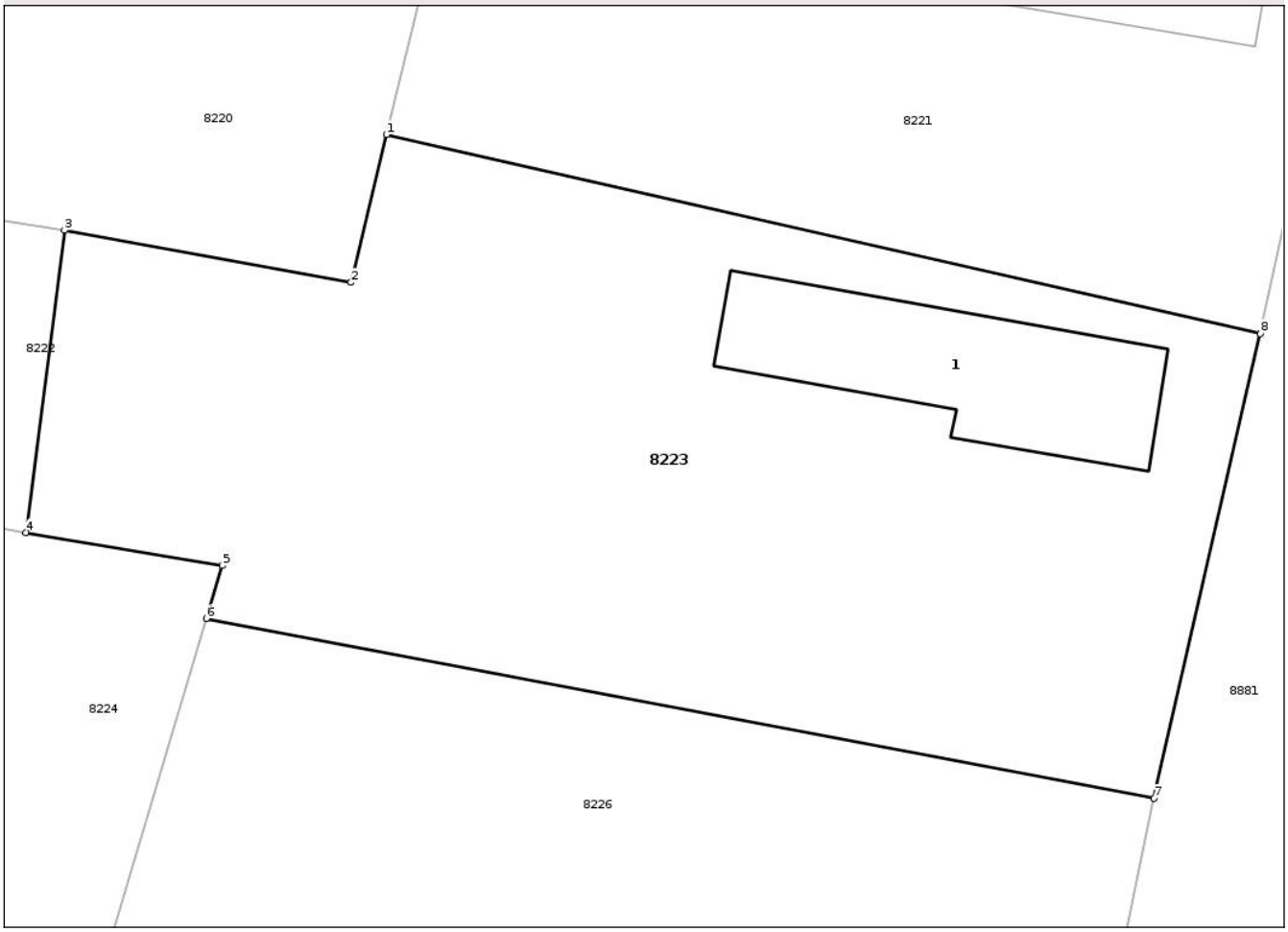

Date referitoare la teren

Crt	Categorie folosință	Intra vilan	Suprafaţa (mp)	Tarla	Parcelă	Nr. topo	Observaţii / Referinţe
1	curti constructii	DA	1.000	60	29	-	
2	arabil	DA	200	60	28	-	

Date referitoare la construcţii

Crt	Număr	Destinaţie construcţie	Supraf. (mp)	Situaţie juridică	Observaţii / Referinţe
A1.1		constructii de locuinte	111	Cu acte	Nr. niveluri:1; S. construita la sol:111 mp;

Lungime Segmente
1) Valorile lungimilor segmentelor sunt obţinute din proiecţie în plan.

Punct început	X / Y	Punct sfârşit	X / Y	Lungime segment (** (m)
1	384.389,544 278.690,585	2	384.387,853 278.683,557	7.229
2	384.387,853 278.683,557	3	384.374,202 278.686,034	13.874
3	384.374,202 278.686,034	4	384.372,374 278.671,665	14.485

Document care conține date cu caracter personal, protejat de prevederile Regulamentului (UE) nr. 679/2016 și Legii 190/2018

Punct început	X / Y	Punct sfârşit	X / Y	Lungime segment (** (m)
4	384.372,374 278.671,665	5	384.381,72 278.670,092	9.477
5	384.381,72 278.670,092	6	384.380,965 278.667,573	2.63
6	384.380,965 278.667,573	7	384.426,094 278.659,02	45.932
7	384.426,094 278.659,02	8	384.431,144 278.681,122	22.672
8	384.431,144 278.681,122	1	384.389,544 278.690,585	42.663

** Lungimile segmentelor sunt determinate în planul de proiecţie Stereo 70 şi sunt rotunjite la 1 milimetru.
*** Distanţa dintre puncte este formată din segmente cumulate ce sunt mai mici decât valoarea 1 milimetru.

Document care conține date cu caracter personal, protejat de prevederile Regulamentului (UE) nr. 679/2016 și Legii 190/2018

DATE DESPRE IMOBILUL NR. 8224

Oficiul de Cadastru şi Publicitate Imobiliară DOLJ
Biroul de Cadastru şi Publicitate Imobiliară Craiova

A. Partea I. Descrierea imobilului

TEREN Intravilan

Adresa: Loc. Urzicuta, Str Marin Sorescu, Nr. 6, Jud. Dolj, T60, P32,33

Nr. Crt	Nr cadastral Nr. topografic	Suprafaţa* (mp)	Observaţii / Referinţe
A1		2.528	Sector cadastral:19 Teren imprejmuit;

Construcţii

Crt	Nr cadastral Nr. topografic	Adresa	Observaţii / Referinţe
A1.1		Loc. Urzicuta, Str Marin Sorescu, Nr. 6, Jud. Dolj, T60, P32,33	Nr. niveluri:1; S. construita la sol:68 mp;
A1.2		Loc. Urzicuta, Str Marin Sorescu, Nr. 6, Jud. Dolj, T60, P32,33	Nr. niveluri:1; S. construita la sol:72 mp;

B. Partea II. Proprietari şi acte

Inscrieri privitoare la dreptul de proprietate şi alte drepturi reale		Referinţe
/		
Act Administrativ nr. TDP 1156/2203, din 18/03/1997 emis de CJSDPAT DOLJ;		
B1	Intabulare, drept de PROPRIETATE, dobandit prin Reconstituire, cota actuala 1/1, cota initiala 1/1	A1
	1) **ICU DINA**, LIPSA CNP	
Act Normativ nr. Legea 7, din 13/03/1996 emis de PARLAMENTUL ROMÂNIEI;		
B2	Intabulare, drept de PROPRIETATE, dobandit prin Lege, cota actuala 1/1, cota initiala 1/1	A1.1, A1.2
	1) **ICU DINA**, LIPSA CNP	

C. Partea III. SARCINI .

Inscrieri privind dezmembramintele dreptului de proprietate, drepturi reale de garanţie şi sarcini	Referinţe
NU SUNT	

Document care conține date cu caracter personal, protejat de prevederile Regulamentului (UE) nr. 679/2016 și Legii 190/2018

Anexa Nr. 1 La Partea I

Teren

Nr cadastral	Suprafaţa (mp)*	Observaţii / Referinţe
	2.528	

* Suprafaţa este determinată in planul de proiecţie Stereo 70.

DETALII LINIARE IMOBIL

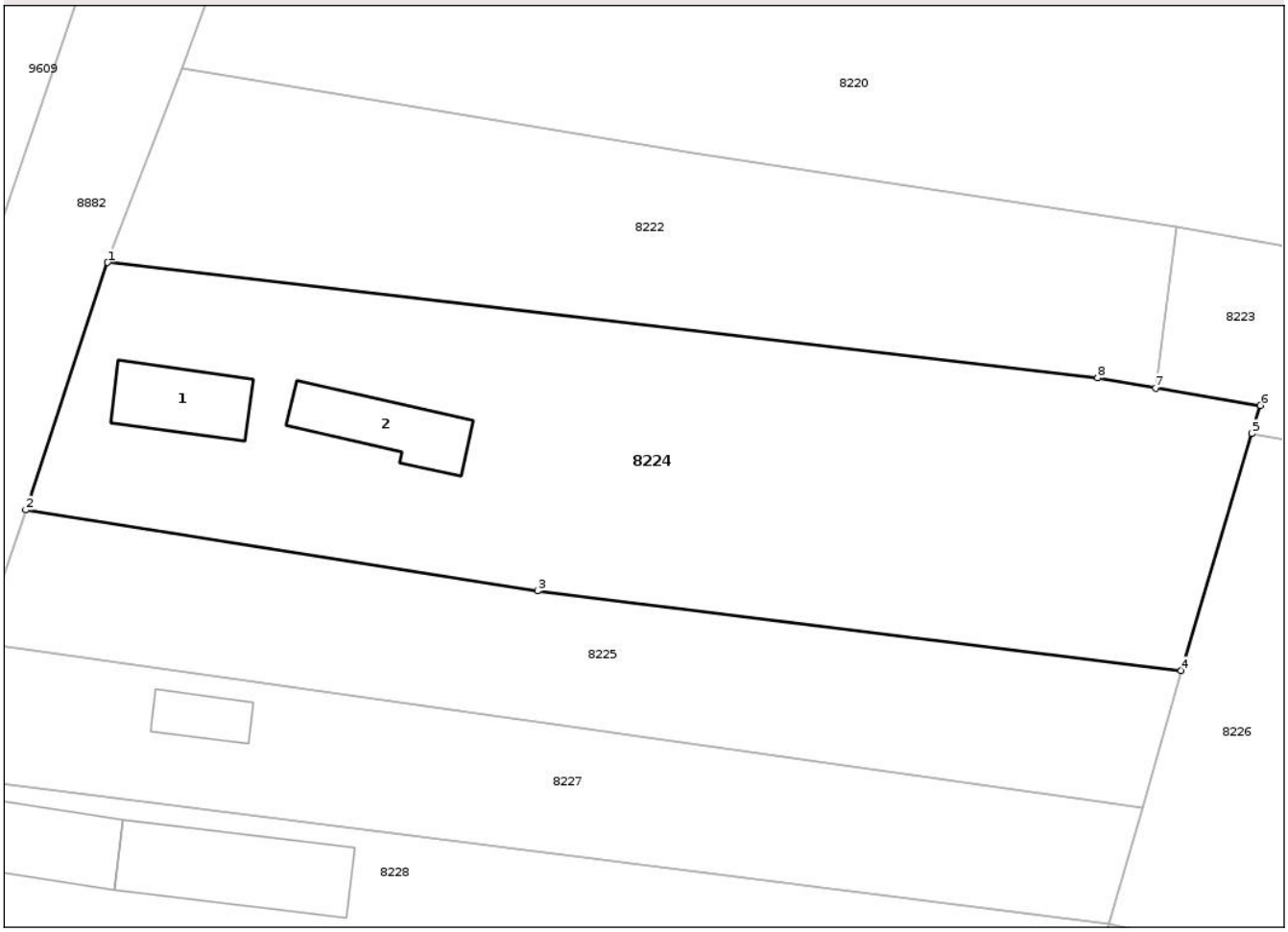

Date referitoare la teren

Crt	Categorie folosință	Intra vilan	Suprafaţa (mp)	Tarla	Parcelă	Nr. topo	Observaţii / Referinţe
1	curti constructii	DA	1.000	60	33	-	
2	arabil	DA	1.528	60	32	-	

Date referitoare la construcţii

Crt	Număr	Destinaţie construcţie	Supraf. (mp)	Situaţie juridică	Observaţii / Referinţe
A1.1		constructii de locuinte	68	Cu acte	Nr. niveluri:1; S. construita la sol:68 mp;
A1.2		constructii anexa	72	Cu acte	Nr. niveluri:1; S. construita la sol:72 mp;

Lungime Segmente
1) Valorile lungimilor segmentelor sunt obţinute din proiecţie în plan.

Punct început	X / Y	Punct sfârşit	X / Y	Lungime segment (** (m)
1	384.278,839 278.682,84	2	384.271,538 278.660,779	23.238
2	384.271,538 278.660,779	3	384.317,192 278.653,57	46.22

Document care conține date cu caracter personal, protejat de prevederile Regulamentului (UE) nr. 679/2016 și Legii 190/2018

Punct început	X / Y	Punct sfârşit	X / Y	Lungime segment (** (m)
3	384.317,192 278.653,57	4	384.374,643 278.646,476	57.887
4	384.374,643 278.646,476	5	384.380,965 278.667,573	22.024
5	384.380,965 278.667,573	6	384.381,72 278.670,092	2.63
6	384.381,72 278.670,092	7	384.372,374 278.671,665	9.477
7	384.372,374 278.671,665	8	384.367,194 278.672,537	5.253
8	384.367,194 278.672,537	1	384.278,839 278.682,84	88.954

** Lungimile segmentelor sunt determinate în planul de proiecţie Stereo 70 şi sunt rotunjite la 1 milimetru.
*** Distanţa dintre puncte este formată din segmente cumulate ce sunt mai mici decât valoarea 1 milimetru.

Document care conține date cu caracter personal, protejat de prevederile Regulamentului (UE) nr. 679/2016 și Legii 190/2018

DATE DESPRE IMOBILUL NR. 8225

Oficiul de Cadastru şi Publicitate Imobiliară DOLJ
Biroul de Cadastru şi Publicitate Imobiliară Craiova

A. Partea I. Descrierea imobilului

TEREN Intravilan

Adresa: Loc. Urzicuta, Str Marin Sorescu, Nr. 4, Jud. Dolj, T60, P34,35

Nr. Crt	Nr cadastral Nr. topografic	Suprafaţa* (mp)	Observaţii / Referinţe
A1		1.255	Sector cadastral:19 Teren imprejmuit;

B. Partea II. Proprietari şi acte

Inscrieri privitoare la dreptul de proprietate şi alte drepturi reale		Referinţe
/		
Act Administrativ nr. TDP 1144/2203, din 17/03/1997 emis de CJSDPAT DOLJ;		
B1	Intabulare, drept de PROPRIETATE, dobandit prin Reconstituire, cota actuala 1/1, cota initiala 1/1	A1
	1) **CISMARU FLOAREA**, LIPSA CNP 2) **CISMARU DUMITRA**, LIPSA CNP	

C. Partea III. SARCINI .

Inscrieri privind dezmembramintele dreptului de proprietate, drepturi reale de garanţie şi sarcini	Referinţe
NU SUNT	

Document care conține date cu caracter personal, protejat de prevederile Regulamentului (UE) nr. 679/2016 și Legii 190/2018

Anexa Nr. 1 La Partea I

Teren

Nr cadastral	Suprafaţa (mp)*	Observaţii / Referinţe
	1.255	

* Suprafaţa este determinată in planul de proiecţie Stereo 70.

DETALII LINIARE IMOBIL

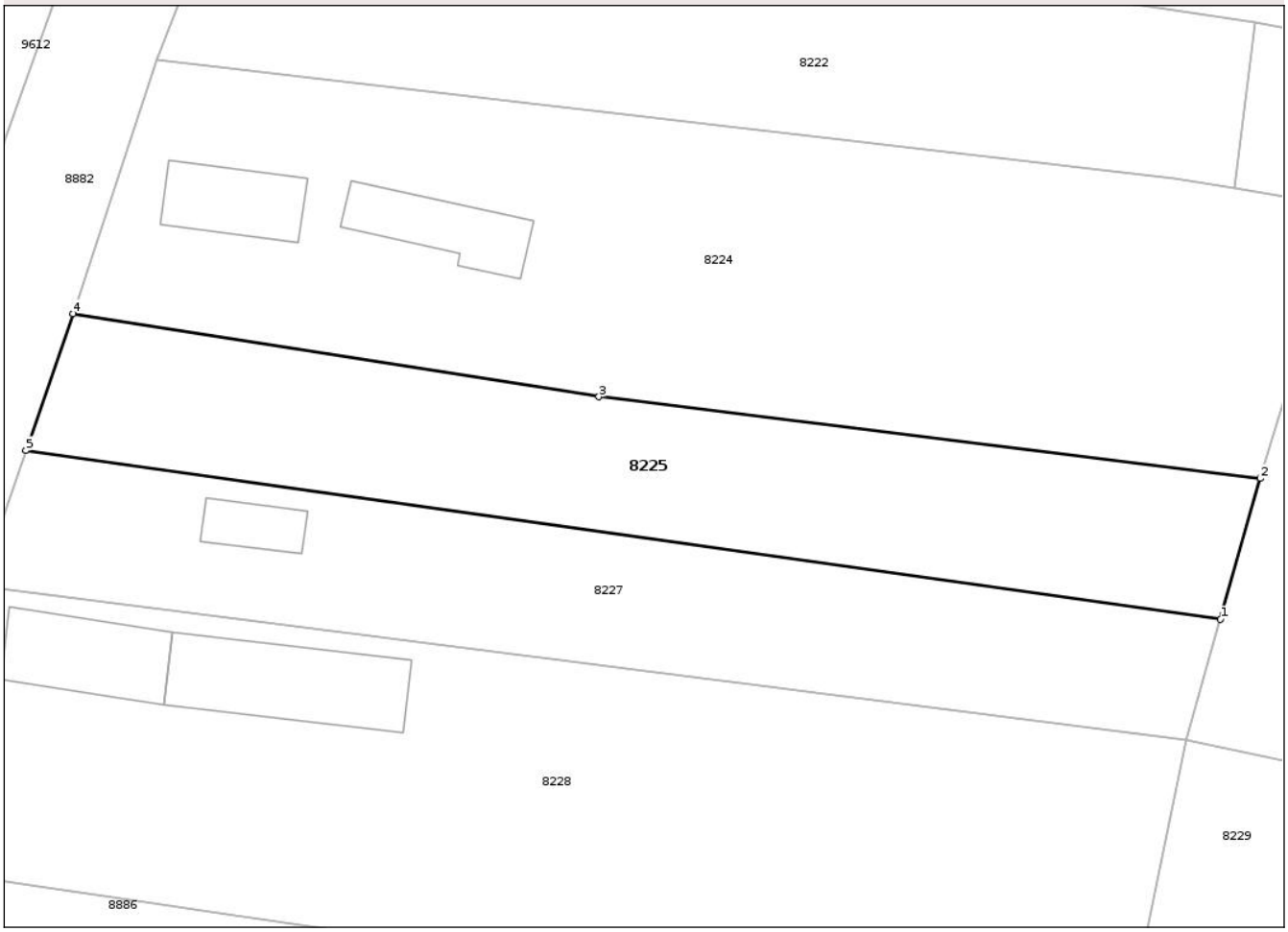

Date referitoare la teren

Crt	Categorie folosință	Intra vilan	Suprafaţa (mp)	Tarla	Parcelă	Nr. topo	Observaţii / Referinţe
1	curti constructii	DA	1.000	60	34	-	
2	arabil	DA	255	60	35	-	

Lungime Segmente
1) Valorile lungimilor segmentelor sunt obţinute din proiecţie în plan.

Punct început	X / Y	Punct sfârşit	X / Y	Lungime segment (** (m)
1	384.371,184 278.634,261	2	384.374,643 278.646,476	12.695
2	384.374,643 278.646,476	3	384.317,192 278.653,57	57.887
3	384.317,192 278.653,57	4	384.271,538 278.660,779	46.22
4	384.271,538 278.660,779	5	384.267,435 278.648,913	12.555

Document care conține date cu caracter personal, protejat de prevederile Regulamentului (UE) nr. 679/2016 și Legii 190/2018

Punct început	X / Y	Punct sfârşit	X / Y	Lungime segment (** (m)
5	384.267,435 278.648,913	1	384.371,184 278.634,261	104.779

** Lungimile segmentelor sunt determinate în planul de proiecţie Stereo 70 şi sunt rotunjite la 1 milimetru.
*** Distanţa dintre puncte este formată din segmente cumulate ce sunt mai mici decât valoarea 1 milimetru.

Document care conține date cu caracter personal, protejat de prevederile Regulamentului (UE) nr. 679/2016 și Legii 190/2018

DATE DESPRE IMOBILUL NR. 8226

Oficiul de Cadastru şi Publicitate Imobiliară DOLJ
Biroul de Cadastru şi Publicitate Imobiliară Craiova

A. Partea I. Descrierea imobilului

TEREN Intravilan

Adresa: Loc. Urzicuta, Str Iancu Jianu, Nr. 1, Jud. Dolj, T60, P30,31

Nr. Crt	Nr cadastral Nr. topografic	Suprafaţa* (mp)	Observaţii / Referinţe
A1		2.191	Sector cadastral:19 Teren imprejmuit;

Construcţii

Crt	Nr cadastral Nr. topografic	Adresa	Observaţii / Referinţe
A1.1		Loc. Urzicuta, Str Iancu Jianu, Nr. 1, Jud. Dolj, T60, P30,31	Nr. niveluri:1; S. construita la sol:42 mp;
A1.2		Loc. Urzicuta, Str Iancu Jianu, Nr. 1, Jud. Dolj, T60, P30,31	Nr. niveluri:1; S. construita la sol:36 mp;

B. Partea II. Proprietari şi acte

Inscrieri privitoare la dreptul de proprietate şi alte drepturi reale		Referinţe
/		
Act Administrativ nr. TDP 863-45424, din 12/12/1995 emis de CJSDPAT DOLJ;		
B1	Intabulare, drept de PROPRIETATE, dobandit prin Reconstituire, cota actuala 1/1, cota initiala 1/1	A1
	1) **CIMPEANU DUMITRA**, LIPSA CNP	
Act Normativ nr. Legea 7, din 13/03/1996 emis de PARLAMENTUL ROMÂNIEI;		
B2	Intabulare, drept de PROPRIETATE, dobandit prin Lege, cota actuala 1/1, cota initiala 1/1	A1.1, A1.2
	1) **CIMPEANU DUMITRA**, LIPSA CNP	

C. Partea III. SARCINI .

Inscrieri privind dezmembramintele dreptului de proprietate, drepturi reale de garanţie şi sarcini	Referinţe
NU SUNT	

Document care conține date cu caracter personal, protejat de prevederile Regulamentului (UE) nr. 679/2016 și Legii 190/2018

Anexa Nr. 1 La Partea I

Teren

Nr cadastral	Suprafaţa (mp)*	Observaţii / Referinţe
	2.191	

* Suprafaţa este determinată in planul de proiecţie Stereo 70.

DETALII LINIARE IMOBIL

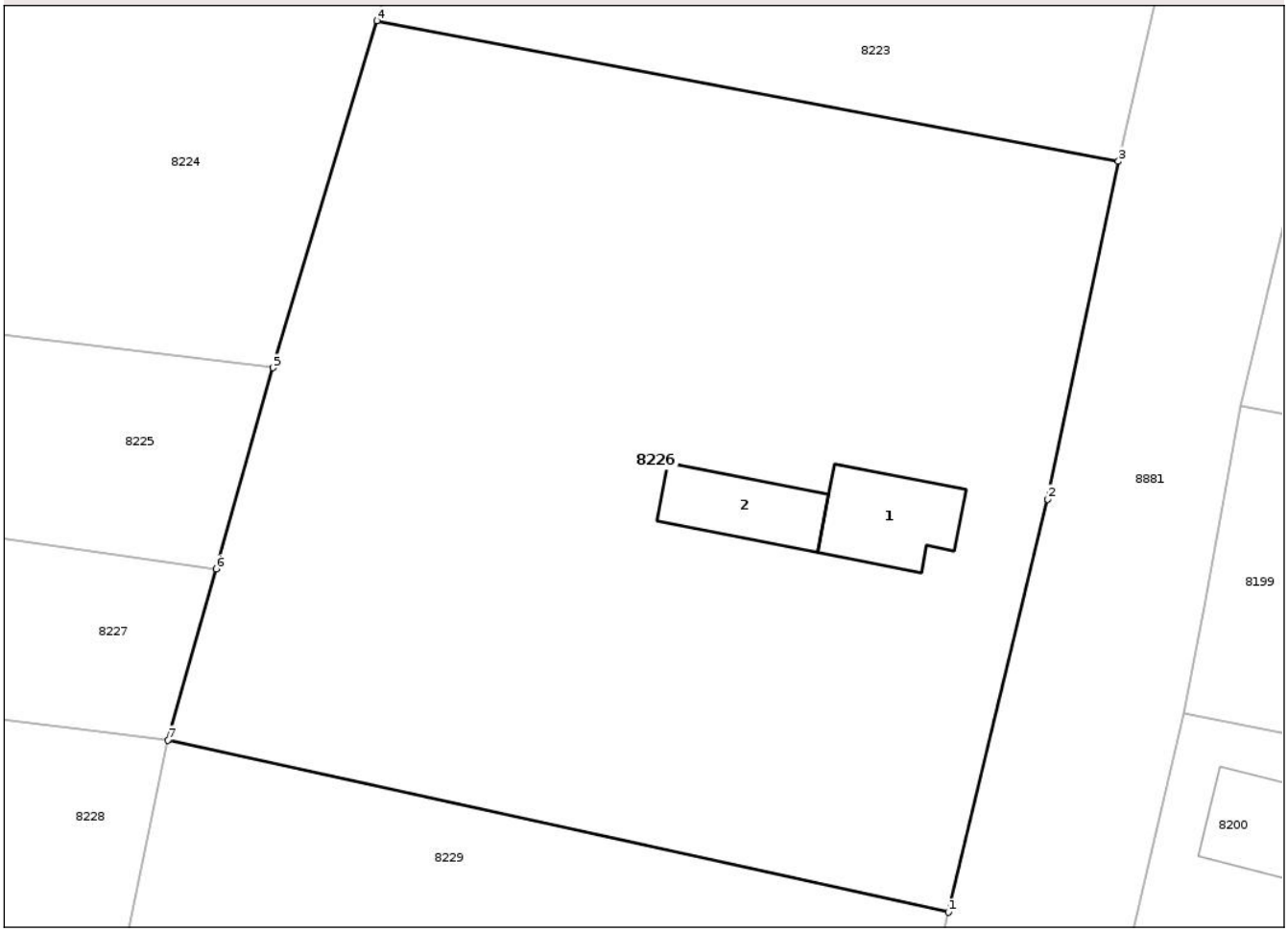

Date referitoare la teren

Crt	Categorie folosință	Intra vilan	Suprafaţa (mp)	Tarla	Parcelă	Nr. topo	Observaţii / Referinţe
1	curti constructii	DA	1.000	60	31	-	
2	arabil	DA	1.191	60	30	-	

Date referitoare la construcţii

Crt	Număr	Destinaţie construcţie	Supraf. (mp)	Situaţie juridică	Observaţii / Referinţe
A1.1		constructii de locuinte	42	Cu acte	Nr. niveluri:1; S. construita la sol:42 mp;
A1.2		constructii anexa	36	Cu acte	Nr. niveluri:1; S. construita la sol:36 mp;

Lungime Segmente
1) Valorile lungimilor segmentelor sunt obţinute din proiecţie în plan.

Punct început	X / Y	Punct sfârşit	X / Y	Lungime segment (** (m)
1	384.415,742 278.613,381	2	384.421,789 278.638,487	25.824
2	384.421,789 278.638,487	3	384.426,094 278.659,02	20.979

Document care conține date cu caracter personal, protejat de prevederile Regulamentului (UE) nr. 679/2016 și Legii 190/2018

Punct început	X / Y	Punct sfârşit	X / Y	Lungime segment (** (m)
3	384.426,094 278.659,02	4	384.380,965 278.667,573	45.932
4	384.380,965 278.667,573	5	384.374,643 278.646,476	22.024
5	384.374,643 278.646,476	6	384.371,184 278.634,261	12.695
6	384.371,184 278.634,261	7	384.368,234 278.623,844	10.827
7	384.368,234 278.623,844	1	384.415,742 278.613,381	48.647

** Lungimile segmentelor sunt determinate în planul de proiecţie Stereo 70 şi sunt rotunjite la 1 milimetru.
*** Distanţa dintre puncte este formată din segmente cumulate ce sunt mai mici decât valoarea 1 milimetru.

Document care conține date cu caracter personal, protejat de prevederile Regulamentului (UE) nr. 679/2016 și Legii 190/2018

DATE DESPRE IMOBILUL NR. 8227

Oficiul de Cadastru şi Publicitate Imobiliară DOLJ
Biroul de Cadastru şi Publicitate Imobiliară Craiova

A. Partea I. Descrierea imobilului

TEREN Intravilan

Adresa: Loc. Urzicuta, Str Marin Sorescu, Nr. 2, Jud. Dolj, T60, P36,37

Nr. Crt	Nr cadastral Nr. topografic	Suprafaţa* (mp)	Observaţii / Referinţe
A1		1.208	Sector cadastral:19 Teren imprejmuit;

Construcţii

Crt	Nr cadastral Nr. topografic	Adresa	Observaţii / Referinţe
A1.1		Loc. Urzicuta, Str Marin Sorescu, Nr. 2, Jud. Dolj, T60, P36,37	Nr. niveluri:1; S. construita la sol:33 mp;

B. Partea II. Proprietari şi acte

Inscrieri privitoare la dreptul de proprietate şi alte drepturi reale		Referinţe
/		
Act Administrativ nr. TDP 860-45424, din 12/12/1995 emis de CJSDPAT DOLJ;		
B1	Intabulare, drept de PROPRIETATE, dobandit prin Reconstituire, cota actuala 1/1, cota initiala 1/1	A1
	1) **CIMPEANU GHEORGHE**, LIPSA CNP	
Act Normativ nr. Legea 7, din 13/03/1996 emis de PARLAMENTUL ROMÂNIEI;		
B2	Intabulare, drept de PROPRIETATE, dobandit prin Lege, cota actuala 1/1, cota initiala 1/1	A1.1
	1) **CIMPEANU GHEORGHE**, LIPSA CNP	

C. Partea III. SARCINI .

Inscrieri privind dezmembramintele dreptului de proprietate, drepturi reale de garanţie şi sarcini	Referinţe
NU SUNT	

Anexa Nr. 1 La Partea I

Teren

Nr cadastral	Suprafaţa (mp)*	Observaţii / Referinţe
	1.208	

* Suprafaţa este determinată in planul de proiecţie Stereo 70.

DETALII LINIARE IMOBIL

Date referitoare la teren

Crt	Categorie folosință	Intra vilan	Suprafaţa (mp)	Tarla	Parcelă	Nr. topo	Observaţii / Referinţe
1	curti constructii	DA	1.000	60	37	-	
2	arabil	DA	208	60	36	-	

Date referitoare la construcţii

Crt	Număr	Destinaţie construcţie	Supraf. (mp)	Situaţie juridică	Observaţii / Referinţe
A1.1		constructii de locuinte	33	Cu acte	Nr. niveluri:1; S. construita la sol:33 mp;

Lungime Segmente
1) Valorile lungimilor segmentelor sunt obţinute din proiecţie în plan.

Punct început	X / Y	Punct sfârşit	X / Y	Lungime segment (** (m)
1	384.267,435 278.648,913	2	384.263,353 278.637,107	12.492
2	384.263,353 278.637,107	3	384.368,234 278.623,844	105.716
3	384.368,234 278.623,844	4	384.371,184 278.634,261	10.827

Document care conține date cu caracter personal, protejat de prevederile Regulamentului (UE) nr. 679/2016 și Legii 190/2018

Punct început	X / Y	Punct sfârşit	X / Y	Lungime segment (** (m)
4	384.371,184 278.634,261	1	384.267,435 278.648,913	104.779

** Lungimile segmentelor sunt determinate în planul de proiecţie Stereo 70 şi sunt rotunjite la 1 milimetru.
*** Distanţa dintre puncte este formată din segmente cumulate ce sunt mai mici decât valoarea 1 milimetru.

Document care conține date cu caracter personal, protejat de prevederile Regulamentului (UE) nr. 679/2016 și Legii 190/2018

DATE DESPRE IMOBILUL NR. 8228

Oficiul de Cadastru şi Publicitate Imobiliară DOLJ
Biroul de Cadastru şi Publicitate Imobiliară Craiova

A. Partea I. Descrierea imobilului

TEREN Intravilan

Adresa: Loc. Urzicuta, Str 1 Decembrie 1918, Nr. 91, Jud. Dolj, T60, P38,39

Nr. Crt	Nr cadastral Nr. topografic	Suprafaţa* (mp)	Observaţii / Referinţe
A1		2.824	Sector cadastral:19 Teren imprejmuit;

Construcţii

Crt	Nr cadastral Nr. topografic	Adresa	Observaţii / Referinţe
A1.1		Loc. Urzicuta, Str 1 Decembrie 1918, Nr. 91, Jud. Dolj, T60, P38,39	Nr. niveluri:1; S. construita la sol:90 mp;
A1.2		Loc. Urzicuta, Str 1 Decembrie 1918, Nr. 91, Jud. Dolj, T60, P38,39	Nr. niveluri:1; S. construita la sol:132 mp;

B. Partea II. Proprietari şi acte

Inscrieri privitoare la dreptul de proprietate şi alte drepturi reale		Referinţe
/		
Act Administrativ nr. TDP 1280-1378, din 11/07/1997 emis de CJSDPAT DOLJ;		
B1	Intabulare, drept de PROPRIETATE, dobandit prin Reconstituire, cota actuala 1/1, cota initiala 1/1	A1
	1) **ŞTEFĂNESCU GHEORGHE**, LIPSA CNP	
Act Normativ nr. Legea 7, din 13/03/1996 emis de PARLAMENTUL ROMÂNIEI;		
B2	Intabulare, drept de PROPRIETATE, dobandit prin Lege, cota actuala 1/1, cota initiala 1/1	A1.1, A1.2
	1) **ŞTEFĂNESCU GHEORGHE**, LIPSA CNP	

C. Partea III. SARCINI .

Inscrieri privind dezmembramintele dreptului de proprietate, drepturi reale de garanţie şi sarcini	Referinţe
NU SUNT	

Document care conține date cu caracter personal, protejat de prevederile Regulamentului (UE) nr. 679/2016 și Legii 190/2018

Anexa Nr. 1 La Partea I

Teren

Nr cadastral	Suprafaţa (mp)*	Observaţii / Referinţe
	2.824	

* Suprafaţa este determinată in planul de proiecţie Stereo 70.

DETALII LINIARE IMOBIL

Date referitoare la teren

Crt	Categorie folosință	Intra vilan	Suprafaţa (mp)	Tarla	Parcelă	Nr. topo	Observaţii / Referinţe
1	curti constructii	DA	1.000	60	38	-	
2	arabil	DA	1.824	60	39	-	

Date referitoare la construcţii

Crt	Număr	Destinaţie construcţie	Supraf. (mp)	Situaţie juridică	Observaţii / Referinţe
A1.1		constructii de locuinte	90	Cu acte	Nr. niveluri:1; S. construita la sol:90 mp;
A1.2		constructii anexa	132	Cu acte	Nr. niveluri:1; S. construita la sol:132 mp;

Lungime Segmente
1) Valorile lungimilor segmentelor sunt obţinute din proiecţie în plan.

Punct început	X / Y	Punct sfârşit	X / Y	Lungime segment (** (m)
1	384.263,353 278.637,107	2	384.256,786 278.612,762	25.215
2	384.256,786 278.612,762	3	384.301,302 278.606,286	44.985

Document care conține date cu caracter personal, protejat de prevederile Regulamentului (UE) nr. 679/2016 și Legii 190/2018

Punct început	X / Y	Punct sfârşit	X / Y	Lungime segment (** (m)
3	384.301,302 278.606,286	4	384.362,314 278.595,499	61.958
4	384.362,314 278.595,499	5	384.368,234 278.623,844	28.957
5	384.368,234 278.623,844	1	384.263,353 278.637,107	105.716

** Lungimile segmentelor sunt determinate în planul de proiecţie Stereo 70 şi sunt rotunjite la 1 milimetru.
*** Distanţa dintre puncte este formată din segmente cumulate ce sunt mai mici decât valoarea 1 milimetru.

DATE DESPRE IMOBILUL NR. 8229

Oficiul de Cadastru şi Publicitate Imobiliară DOLJ
Biroul de Cadastru şi Publicitate Imobiliară Craiova

A. Partea I. Descrierea imobilului

TEREN Intravilan

Adresa: Loc. Urzicuta, Str 1 Decembrie 1918, Nr. 93, Jud. Dolj, T60, P40,41

Nr. Crt	Nr cadastral Nr. topografic	Suprafaţa* (mp)	Observaţii / Referinţe
A1		1.847	Sector cadastral:19 Teren imprejmuit;

Construcţii

Crt	Nr cadastral Nr. topografic	Adresa	Observaţii / Referinţe
A1.1		Loc. Urzicuta, Str 1 Decembrie 1918, Nr. 93, Jud. Dolj, T60, P40,41	Nr. niveluri:1; S. construita la sol:54 mp;

B. Partea II. Proprietari şi acte

Inscrieri privitoare la dreptul de proprietate şi alte drepturi reale		Referinţe
/		
Act Administrativ nr. TDP 907-44621, din 18/12/1996 emis de CJSDPAT DOLJ;		
B1	Intabulare, drept de PROPRIETATE, dobandit prin Reconstituire, cota actuala 1/1, cota initiala 1/1	A1
	1) **ZAMFIR ELENA**, LIPSA CNP	
Act Normativ nr. Legea 7, din 13/03/1996 emis de PARLAMENTUL ROMÂNIEI;		
B2	Intabulare, drept de PROPRIETATE, dobandit prin Lege, cota actuala 1/1, cota initiala 1/1	A1.1
	1) **ZAMFIR ELENA**, LIPSA CNP	

C. Partea III. SARCINI .

Inscrieri privind dezmembramintele dreptului de proprietate, drepturi reale de garanţie şi sarcini	Referinţe
NU SUNT	

Document care conține date cu caracter personal, protejat de prevederile Regulamentului (UE) nr. 679/2016 și Legii 190/2018

Anexa Nr. 1 La Partea I

Teren

Nr cadastral	Suprafaţa (mp)*	Observaţii / Referinţe
	1.847	

* Suprafaţa este determinată in planul de proiecţie Stereo 70.

DETALII LINIARE IMOBIL

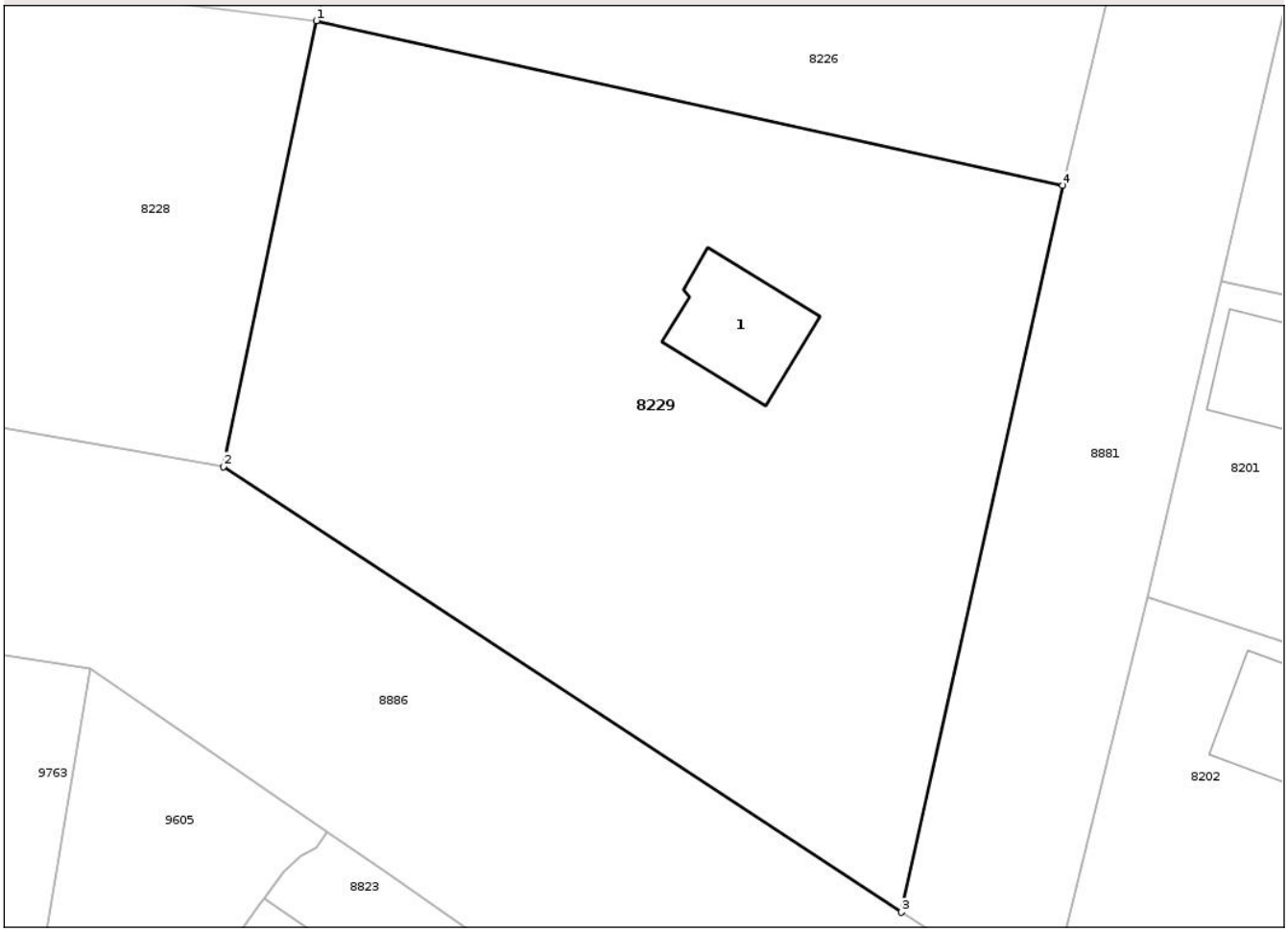

Date referitoare la teren

Crt	Categorie folosință	Intra vilan	Suprafaţa (mp)	Tarla	Parcelă	Nr. topo	Observaţii / Referinţe
1	curti constructii	DA	1.000	60	40	-	
2	arabil	DA	847	60	41	-	

Date referitoare la construcţii

Crt	Număr	Destinaţie construcţie	Supraf. (mp)	Situaţie juridică	Observaţii / Referinţe
A1.1		constructii de locuinte	54	Cu acte	Nr. niveluri:1; S. construita la sol:54 mp;

Lungime Segmente
1) Valorile lungimilor segmentelor sunt obţinute din proiecţie în plan.

Punct început	X / Y	Punct sfârşit	X / Y	Lungime segment (** (m)
1	384.368,234 278.623,844	2	384.362,314 278.595,499	28.957
2	384.362,314 278.595,499	3	384.405,455 278.567,155	51.619
3	384.405,455 278.567,155	4	384.415,742 278.613,381	47.357

Document care conține date cu caracter personal, protejat de prevederile Regulamentului (UE) nr. 679/2016 și Legii 190/2018

Punct început	X / Y	Punct sfârşit	X / Y	Lungime segment (** (m)
4	384.415,742 278.613,381	1	384.368,234 278.623,844	48.647

** Lungimile segmentelor sunt determinate în planul de proiecţie Stereo 70 şi sunt rotunjite la 1 milimetru.
*** Distanţa dintre puncte este formată din segmente cumulate ce sunt mai mici decât valoarea 1 milimetru.

Document care conține date cu caracter personal, protejat de prevederile Regulamentului (UE) nr. 679/2016 și Legii 190/2018

DATE DESPRE IMOBILUL NR. 8235

Oficiul de Cadastru şi Publicitate Imobiliară DOLJ
Biroul de Cadastru şi Publicitate Imobiliară Craiova

A. Partea I. Descrierea imobilului

TEREN Intravilan

Adresa: Loc. Urzicuta, Jud. Dolj, De 554/2

Nr. Crt	Nr cadastral Nr. topografic	Suprafaţa* (mp)	Observaţii / Referinţe
A1		1.453	Sector cadastral:19 Teren neimprejmuit;

B. Partea II. Proprietari şi acte

Inscrieri privitoare la dreptul de proprietate şi alte drepturi reale		Referinţe
/		
Act Administrativ nr. Adeverinta nr. 7735, din 18/07/2025 emis de PRIMĂRIA COMUNEI URZICUȚA;		
B1	Inscrierea posesiei, drept de PROPRIETATE, dobandit prin Lege, cota actuala 1/1, cota initiala 1/1	A1
	1) **NEIDENTIFICAT NEIDENTIFICAT**, CIF:0000000000000	
Act Normativ nr. Legea 7, din 13/03/1996 emis de PARLAMENTUL ROMÂNIEI (art.13);		
B2	Se noteaza mentiunea de proprietar neidentificat.	A1

C. Partea III. SARCINI .

Inscrieri privind dezmembramintele dreptului de proprietate, drepturi reale de garanţie şi sarcini	Referinţe
NU SUNT	

Document care conține date cu caracter personal, protejat de prevederile Regulamentului (UE) nr. 679/2016 și Legii 190/2018

Anexa Nr. 1 La Partea I

Teren

Nr cadastral	Suprafaţa (mp)*	Observaţii / Referinţe
	1.453	

* Suprafaţa este determinată in planul de proiecţie Stereo 70.

DETALII LINIARE IMOBIL

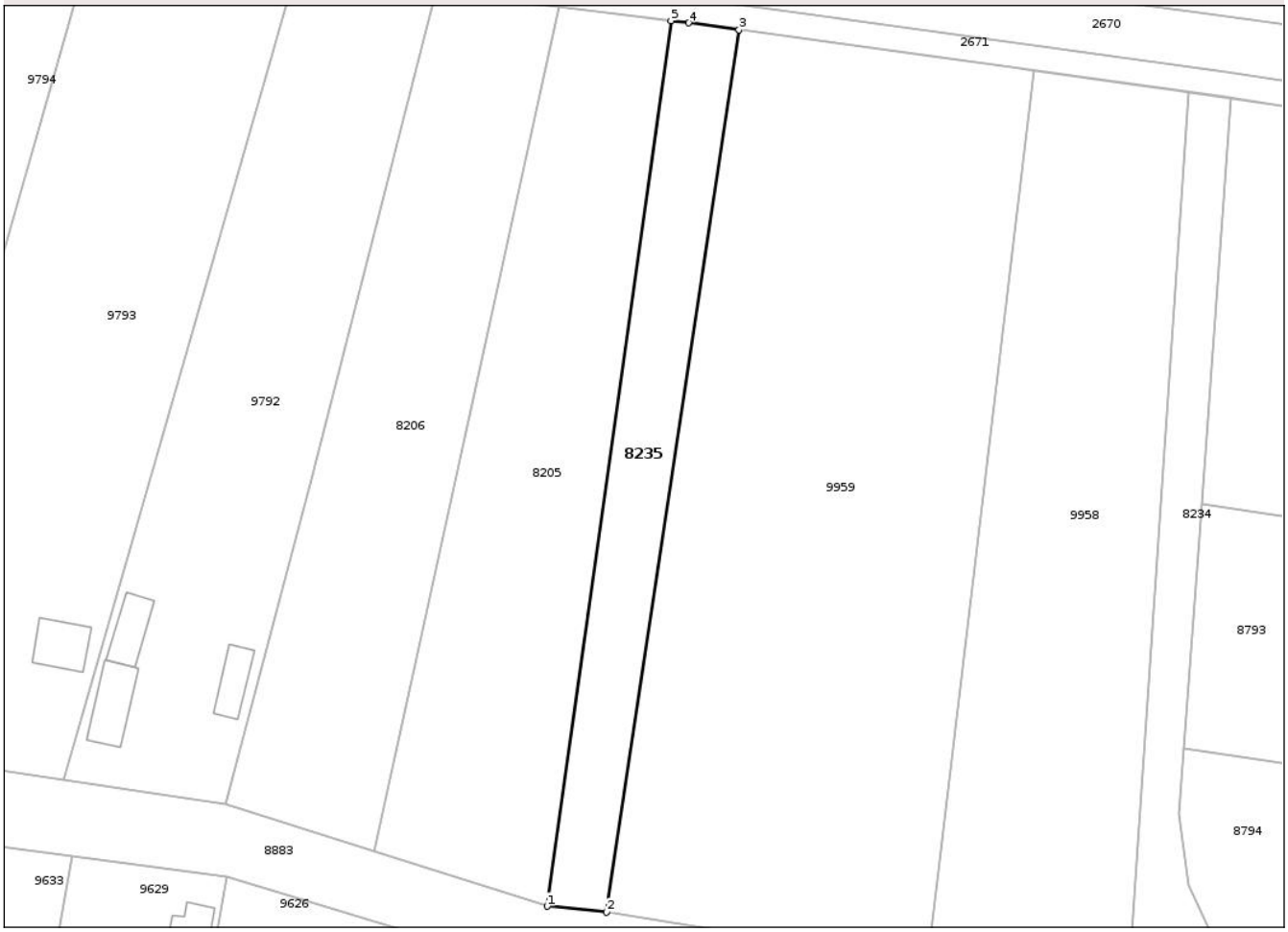

Date referitoare la teren

Crt	Categorie folosință	Intra vilan	Suprafaţa (mp)	Tarla	Parcelă	Nr. topo	Observaţii / Referinţe
1	drum	DA	1.453	De 554/2	-	-	

Lungime Segmente
1) Valorile lungimilor segmentelor sunt obţinute din proiecţie în plan.

Punct început	X / Y	Punct sfârşit	X / Y	Lungime segment (** (m)
1	384.364,097 278.953,49	2	384.373,548 278.952,536	9.499
2	384.373,548 278.952,536	3	384.394,683 279.093,118	142.162
3	384.394,683 279.093,118	4	384.386,645 279.094,23	8.115
4	384.386,645 279.094,23	5	384.383,852 279.094,57	2.814
5	384.383,852 279.094,57	1	384.364,097 278.953,49	142.456

Document care conține date cu caracter personal, protejat de prevederile Regulamentului (UE) nr. 679/2016 și Legii 190/2018

** Lungimile segmentelor sunt determinate în planul de proiecţie Stereo 70 şi sunt rotunjite la 1 milimetru.
*** Distanţa dintre puncte este formată din segmente cumulate ce sunt mai mici decât valoarea 1 milimetru.

Document care conține date cu caracter personal, protejat de prevederile Regulamentului (UE) nr. 679/2016 și Legii 190/2018

DATE DESPRE IMOBILUL NR. 8795

Oficiul de Cadastru şi Publicitate Imobiliară DOLJ
Biroul de Cadastru şi Publicitate Imobiliară Craiova

A. Partea I. Descrierea imobilului

TEREN Intravilan

Adresa: Loc. Urzicuta, Jud. Dolj, T73, P18

Nr. Crt	Nr cadastral Nr. topografic	Suprafaţa* (mp)	Observaţii / Referinţe
A1		926	Sector cadastral:19 Teren neimprejmuit;

B. Partea II. Proprietari şi acte

Inscrieri privitoare la dreptul de proprietate şi alte drepturi reale		Referinţe
/		
Act Administrativ nr. TDP 691-59453, din 16/05/1995 emis de CJSDPAT DOLJ;		
B1	Intabulare, drept de PROPRIETATE, dobandit prin Reconstituire, cota actuala 1/1, cota initiala 1/1	A1
	1) **CIMPEANU PETRE**, LIPSA CNP	

C. Partea III. SARCINI .

Inscrieri privind dezmembramintele dreptului de proprietate, drepturi reale de garanţie şi sarcini	Referinţe
NU SUNT	

Document care conține date cu caracter personal, protejat de prevederile Regulamentului (UE) nr. 679/2016 și Legii 190/2018

Anexa Nr. 1 La Partea I

Teren

Nr cadastral	Suprafaţa (mp)*	Observaţii / Referinţe
	926	

* Suprafaţa este determinată in planul de proiecţie Stereo 70.

DETALII LINIARE IMOBIL

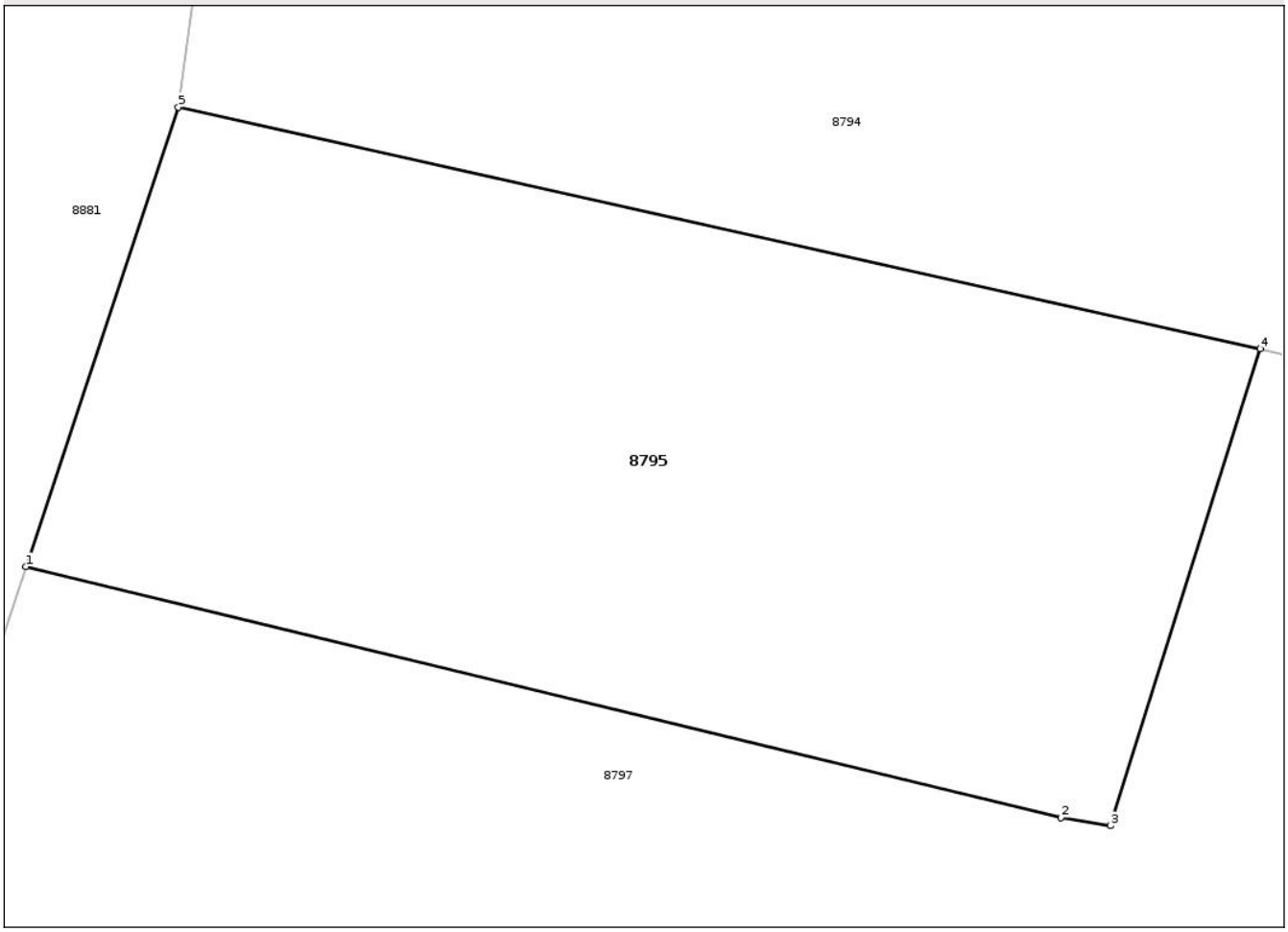

Date referitoare la teren

Crt	Categorie folosință	Intra vilan	Suprafaţa (mp)	Tarla	Parcelă	Nr. topo	Observaţii / Referinţe
1	arabil	DA	926	73	18	-	

Lungime Segmente
1) Valorile lungimilor segmentelor sunt obţinute din proiecţie în plan.

Punct început	X / Y	Punct sfârşit	X / Y	Lungime segment (** (m)
1	384.488,816 278.896,607	2	384.531,413 278.886,277	43.832
2	384.531,413 278.886,277	3	384.533,459 278.885,946	2.073
3	384.533,459 278.885,946	4	384.539,619 278.905,565	20.563
4	384.539,619 278.905,565	5	384.495,088 278.915,496	45.625
5	384.495,088 278.915,496	1	384.488,816 278.896,607	19.903

Document care conține date cu caracter personal, protejat de prevederile Regulamentului (UE) nr. 679/2016 și Legii 190/2018

** Lungimile segmentelor sunt determinate în planul de proiecţie Stereo 70 şi sunt rotunjite la 1 milimetru.
*** Distanţa dintre puncte este formată din segmente cumulate ce sunt mai mici decât valoarea 1 milimetru.

Document care conține date cu caracter personal, protejat de prevederile Regulamentului (UE) nr. 679/2016 și Legii 190/2018

DATE DESPRE IMOBILUL NR. 8797

Oficiul de Cadastru şi Publicitate Imobiliară DOLJ
Biroul de Cadastru şi Publicitate Imobiliară Craiova

A. Partea I. Descrierea imobilului

TEREN Necunoscut

Adresa: Loc. Urzicuta, Jud. Dolj, T73, P17

Nr. Crt	Nr cadastral Nr. topografic	Suprafaţa* (mp)	Observaţii / Referinţe
A1		14.860	Sector cadastral:19 Teren neimprejmuit;

B. Partea II. Proprietari şi acte

Inscrieri privitoare la dreptul de proprietate şi alte drepturi reale		Referinţe
/		
Act Administrativ nr. HCL 19, din 30/03/2009 emis de CONSILIUL LOCAL AL COMUNEI URZICUTA;		
B1	Intabulare, drept de PROPRIETATE, dobandit prin Lege, cota actuala 1/1, cota initiala 1/1	A1
	1) **COMUNA URZICUTA-DOMENIUL PRIVAT**, CIF:5046726	

C. Partea III. SARCINI .

Inscrieri privind dezmembramintele dreptului de proprietate, drepturi reale de garanţie şi sarcini	Referinţe
NU SUNT	

Document care conține date cu caracter personal, protejat de prevederile Regulamentului (UE) nr. 679/2016 și Legii 190/2018

Anexa Nr. 1 La Partea I

Teren

Nr cadastral	Suprafaţa (mp)*	Observaţii / Referinţe
	14.860	

* Suprafaţa este determinată in planul de proiecţie Stereo 70.

DETALII LINIARE IMOBIL

Date referitoare la teren

Crt	Categorie folosință	Intra vilan	Suprafaţa (mp)	Tarla	Parcelă	Nr. topo	Observaţii / Referinţe
1	neproductiv	DA	8.829	73	17	-	
2	neproductiv	NU	6.031	73	17	-	

Lungime Segmente
1) Valorile lungimilor segmentelor sunt obţinute din proiecţie în plan.

Punct început	X / Y	Punct sfârşit	X / Y	Lungime segment (** (m)
1	384.505,541 278.758,075	2	384.563,694 278.745,211	59.559
2	384.563,694 278.745,211	3	384.567,453 278.763,587	18.757
3	384.567,453 278.763,587	4	384.575,396 278.802,417	39.634
4	384.575,396 278.802,417	5	384.578,296 278.816,596	14.473

Document care conține date cu caracter personal, protejat de prevederile Regulamentului (UE) nr. 679/2016 și Legii 190/2018

Punct început	X / Y	Punct sfârşit	X / Y	Lungime segment (** (m)
5	384.578,296 278.816,596	6	384.586,879 278.858,556	42.829
6	384.586,879 278.858,556	7	384.593,835 278.892,563	34.711
7	384.593,835 278.892,563	8	384.539,619 278.905,565	55.753
8	384.539,619 278.905,565	9	384.533,459 278.885,946	20.563
9	384.533,459 278.885,946	10	384.531,413 278.886,277	2.073
10	384.531,413 278.886,277	11	384.488,816 278.896,607	43.832
11	384.488,816 278.896,607	12	384.484,692 278.884,187	13.087
12	384.484,692 278.884,187	13	384.475,219 278.835,186	49.908
13	384.475,219 278.835,186	14	384.466,003 278.786,697	49.357
14	384.466,003 278.786,697	15	384.461,302 278.767,134	20.12
15	384.461,302 278.767,134	1	384.505,541 278.758,075	45.157

** Lungimile segmentelor sunt determinate în planul de proiecţie Stereo 70 şi sunt rotunjite la 1 milimetru.
*** Distanţa dintre puncte este formată din segmente cumulate ce sunt mai mici decât valoarea 1 milimetru.

Document care conține date cu caracter personal, protejat de prevederile Regulamentului (UE) nr. 679/2016 și Legii 190/2018

DATE DESPRE IMOBILUL NR. 8881

Oficiul de Cadastru şi Publicitate Imobiliară DOLJ
Biroul de Cadastru şi Publicitate Imobiliară Craiova

A. Partea I. Descrierea imobilului

TEREN Intravilan

Adresa: Loc. Urzicuta, Str Iancu Jianu, Jud. Dolj

Nr. Crt	Nr cadastral Nr. topografic	Suprafaţa* (mp)	Observaţii / Referinţe
A1	34410	3.813	Sector cadastral:19 Teren imprejmuit; Teren intravilan imprejmuit cu gard de lemn, gard beton, gard plasa sarma

B. Partea II. Proprietari şi acte

Inscrieri privitoare la dreptul de proprietate şi alte drepturi reale		Referinţe
156098 / 06/08/2020		
Act Normativ nr. HG NR.965, din 18/02/2002 emis de GUVERNUL ROMANIEI (act administrativ nr ADEVERINTA NR.5905 din 29.07.2020, emis de PRIMARIA COM URZICUTA;act administrativ nr HCL NR.46 din 28.11.2011, emis de CONSILIUL LOCAL URZICUTA);		
B1	Intabulare, drept de PROPRIETATE, dobandit prin Constituire, cota actuala 1/1, cota initiala 1/1	A1
	1) **COMUNA URZICUTA-DOMENIUL PUBLIC**, CIF:9999999999999, LIPSA CUI	

C. Partea III. SARCINI .

Inscrieri privind dezmembramintele dreptului de proprietate, drepturi reale de garanţie şi sarcini	Referinţe
NU SUNT	

Document care conține date cu caracter personal, protejat de prevederile Regulamentului (UE) nr. 679/2016 și Legii 190/2018

Anexa Nr. 1 La Partea I

Teren

Nr cadastral	Suprafaţa (mp)*	Observaţii / Referinţe
34410	3.813	Teren intravilan imprejmuit cu gard de lemn, gard beton, gard plasa sarma

* Suprafaţa este determinată in planul de proiecţie Stereo 70.

DETALII LINIARE IMOBIL

Date referitoare la teren

Crt	Categorie folosință	Intra vilan	Suprafaţa (mp)	Tarla	Parcelă	Nr. topo	Observaţii / Referinţe
1	drum	DA	3.813	-	-	-	Teren intravilan imprejmuit cu gard de lemn, gard beton, gard plasa sarma

Lungime Segmente

1) Valorile lungimilor segmentelor sunt obţinute din proiecţie în plan.

Punct început	X / Y	Punct sfârşit	X / Y	Lungime segment (** (m)
1	384.440,77 278.725,94	2	384.436,031 278.703,899	22.545
3	384.431,144 278.681,122	4	384.426,094 278.659,02	22.672
5	384.421,789 278.638,487	6	384.415,742 278.613,381	25.824
7	384.405,455 278.567,155	8	384.414,769 278.561,302	11.0
9	384.421,176 278.587,17	10	384.425,801 278.607,288	20.643

Punct început	X / Y	Punct sfârşit	X / Y	Lungime segment (** (m)
2	384.436,031 278.703,899	3	384.431,144 278.681,122	23.295
4	384.426,094 278.659,02	5	384.421,789 278.638,487	20.979
6	384.415,742 278.613,381	7	384.405,455 278.567,155	47.357
8	384.414,769 278.561,302	9	384.421,176 278.587,17	26.65
10	384.425,801 278.607,288	11	384.430,06 278.625,475	18.679

Document care conține date cu caracter personal, protejat de prevederile Regulamentului (UE) nr. 679/2016 și Legii 190/2018

Punct început	X / Y	Punct sfârşit	X / Y	Lungime segment (** (m)
11	384.430,06 278.625,475	12	384.431,293 278.631,948	6.589
13	384.433,55 278.644,124	14	384.442,794 278.683,678	40.62
15	384.451,708 278.723,87	16	384.461,302 278.767,134	44.315
17	384.466,003 278.786,697	18	384.475,219 278.835,186	49.357
19	384.484,692 278.884,187	20	384.488,816 278.896,607	13.087
21	384.495,088 278.915,496	22	384.496,457 278.925,869	10.463
23	384.495,95 278.926,855	24	384.491,336 278.935,828	10.09
25	384.489,222 278.933,859	26	384.485,867 278.931,274	4.235
27	384.483,921 278.929,008	28	384.486,584 278.923,969	5.699
29	384.485,905 278.917,35	30	384.484,461 278.912,929	4.651
31	384.475,802 278.886,414	32	384.464,148 278.825,6	61.921
33	384.457,812 278.793,015	34	384.450,553 278.763,661	30.238

Punct început	X / Y	Punct sfârşit	X / Y	Lungime segment (** (m)
12	384.431,293 278.631,948	13	384.433,55 278.644,124	12.383
14	384.442,794 278.683,678	15	384.451,708 278.723,87	41.169
16	384.461,302 278.767,134	17	384.466,003 278.786,697	20.12
18	384.475,219 278.835,186	19	384.484,692 278.884,187	49.908
20	384.488,816 278.896,607	21	384.495,088 278.915,496	19.903
22	384.496,457 278.925,869	23	384.495,95 278.926,855	1.109
24	384.491,336 278.935,828	25	384.489,222 278.933,859	2.889
26	384.485,867 278.931,274	27	384.483,921 278.929,008	2.987
28	384.486,584 278.923,969	29	384.485,905 278.917,35	6.654
30	384.484,461 278.912,929	31	384.475,802 278.886,414	27.893
32	384.464,148 278.825,6	33	384.457,812 278.793,015	33.195
34	384.450,553 278.763,661	1	384.440,77 278.725,94	38.969

**** Lungimile segmentelor sunt determinate în planul de proiecţie Stereo 70 şi sunt rotunjite la 1 milimetru.**
***** Distanţa dintre puncte este formată din segmente cumulate ce sunt mai mici decât valoarea 1 milimetru.**

Document care conține date cu caracter personal, protejat de prevederile Regulamentului (UE) nr. 679/2016 și Legii 190/2018

DATE DESPRE IMOBILUL NR. 8882

Oficiul de Cadastru şi Publicitate Imobiliară DOLJ
Biroul de Cadastru şi Publicitate Imobiliară Craiova

A. Partea I. Descrierea imobilului

TEREN Intravilan

Adresa: Loc. Urzicuta, Str Marin Sorescu, Jud. Dolj

Nr. Crt	Nr cadastral Nr. topografic	Suprafaţa* (mp)	Observaţii / Referinţe
A1	34427	3.666	Sector cadastral:19 Teren imprejmuit; Teren intravilan imprejmuit cu gard de lemn, gard beton, gard plasa sarma gard metalic

B. Partea II. Proprietari şi acte

Inscrieri privitoare la dreptul de proprietate şi alte drepturi reale		Referinţe
160777 / 17/08/2020		
Act Administrativ nr. REFERAT, din 30/01/2012 emis de PREFECTURA DOLJ (act administrativ nr HCL NR.46 din 28.11.2011, emis de CONSILIUL LOCAL URZICUTA;act normativ nr HG NR.965 din 18.09.2002, emis de GIUVERNUL ROMANIEI;act administrativ nr ADEV NR.6133 din 12.08.2020, emis de PRIMARIA URZICUTA);		
B1	Intabulare, drept de PROPRIETATE, dobandit prin Lege, cota actuala 1/1, cota initiala 1/1	A1
	1) **COMUNA URZICUTA-DOMENIUL PUBLIC**, CIF:9999999999999, LIPSA CUI	

C. Partea III. SARCINI .

Inscrieri privind dezmembramintele dreptului de proprietate, drepturi reale de garanţie şi sarcini	Referinţe
NU SUNT	

Document care conține date cu caracter personal, protejat de prevederile Regulamentului (UE) nr. 679/2016 și Legii 190/2018

Anexa Nr. 1 La Partea I

Teren

Nr cadastral	Suprafaţa (mp)*	Observaţii / Referinţe
34427	3.666	Teren intravilan imprejmuit cu gard de lemn, gard beton, gard plasa sarma gard metalic

* Suprafaţa este determinată in planul de proiecţie Stereo 70.

DETALII LINIARE IMOBIL

Date referitoare la teren

Crt	Categorie folosință	Intra vilan	Suprafaţa (mp)	Tarla	Parcelă	Nr. topo	Observaţii / Referinţe
1	drum	DA	3.666	-	-	-	Teren intravilan imprejmuit cu gard de lemn, gard beton, gard plasa sarma gard metalic

Lungime Segmente

1) Valorile lungimilor segmentelor sunt obţinute din proiecţie în plan.

Punct început	X / Y	Punct sfârşit	X / Y	Lungime segment (** (m)
1	384.256,786 278.612,762	2	384.263,353 278.637,107	25.215
3	384.267,435 278.648,913	4	384.271,538 278.660,779	12.555
5	384.278,839 278.682,84	6	384.285,533 278.700,126	18.537
7	384.293,769 278.723,356	8	384.303,415 278.751,462	29.715

Punct început	X / Y	Punct sfârşit	X / Y	Lungime segment (** (m)
2	384.263,353 278.637,107	3	384.267,435 278.648,913	12.492
4	384.271,538 278.660,779	5	384.278,839 278.682,84	23.238
6	384.285,533 278.700,126	7	384.293,769 278.723,356	24.647
8	384.303,415 278.751,462	9	384.309,806 278.768,813	18.491

Document care conține date cu caracter personal, protejat de prevederile Regulamentului (UE) nr. 679/2016 și Legii 190/2018

Punct început	X / Y	Punct sfârşit	X / Y	Lungime segment (** (m)
9	384.309,806 278.768,813	10	384.314,639 278.782,041	14.083
11	384.317,552 278.788,919	12	384.324,488 278.809,007	21.252
13	384.326,406 278.814,189	14	384.327,852 278.818,069	4.141
15	384.330,744 278.826,073	16	384.331,096 278.827,181	1.163
17	384.334,62 278.836,774	18	384.337,41 278.844,472	8.188
19	384.339,242 278.849,457	20	384.344,699 278.864,871	16.351
21	384.353,358 278.889,913	22	384.363,518 278.921,757	33.426
23	384.365,342 278.927,347	24	384.370,48 278.943,581	17.028
25	384.359,74 278.941,627	26	384.347,993 278.905,41	38.074
27	384.334,638 278.869,088	28	384.321,257 278.831,396	39.997
29	384.311,167 278.801,771	30	384.303,269 278.781,155	22.077
31	384.296,099 278.768,052	32	384.288,423 278.743,21	26.001
33	384.283,007 278.726,802	34	384.269,771 278.687,511	41.461
35	384.264,558 278.672,812	36	384.263,052 278.667,397	5.621
37	384.251,724 278.629,128	38	384.245,651 278.612,451	17.748

Punct început	X / Y	Punct sfârşit	X / Y	Lungime segment (** (m)
10	384.314,639 278.782,041	11	384.317,552 278.788,919	7.469
12	384.324,488 278.809,007	13	384.326,406 278.814,189	5.526
14	384.327,852 278.818,069	15	384.330,744 278.826,073	8.51
16	384.331,096 278.827,181	17	384.334,62 278.836,774	10.22
18	384.337,41 278.844,472	19	384.339,242 278.849,457	5.311
20	384.344,699 278.864,871	21	384.353,358 278.889,913	26.497
22	384.363,518 278.921,757	23	384.365,342 278.927,347	5.88
24	384.370,48 278.943,581	25	384.359,74 278.941,627	10.916
26	384.347,993 278.905,41	27	384.334,638 278.869,088	38.699
28	384.321,257 278.831,396	29	384.311,167 278.801,771	31.296
30	384.303,269 278.781,155	31	384.296,099 278.768,052	14.936
32	384.288,423 278.743,21	33	384.283,007 278.726,802	17.279
34	384.269,771 278.687,511	35	384.264,558 278.672,812	15.596
36	384.263,052 278.667,397	37	384.251,724 278.629,128	39.91
38	384.245,651 278.612,451	1	384.256,786 278.612,762	11.139

**** Lungimile segmentelor sunt determinate în planul de proiecţie Stereo 70 şi sunt rotunjite la 1 milimetru.**
***** Distanţa dintre puncte este formată din segmente cumulate ce sunt mai mici decât valoarea 1 milimetru.**

Document care conține date cu caracter personal, protejat de prevederile Regulamentului (UE) nr. 679/2016 și Legii 190/2018

DATE DESPRE IMOBILUL NR. 8883

Oficiul de Cadastru şi Publicitate Imobiliară DOLJ
Biroul de Cadastru şi Publicitate Imobiliară Craiova

A. Partea I. Descrierea imobilului

TEREN Intravilan

Adresa: Loc. Urzicuta, Str Sublocotenent Ion Dragu, Jud. Dolj, TRONSON II

Nr. Crt	Nr cadastral Nr. topografic	Suprafaţa* (mp)	Observaţii / Referinţe
A1	34426	3.991	Sector cadastral:19 Teren imprejmuit; Teren intravilan imprejmuit cu gard de lemn, gard beton, gard plasa sarma gard metal

B. Partea II. Proprietari şi acte

Inscrieri privitoare la dreptul de proprietate şi alte drepturi reale		Referinţe
161098 / 17/08/2020		
Act Normativ nr. HG NR.965, din 18/09/2002 emis de GUVERNUL ROMANIEI (act administrativ nr HCL NR.46 din 28.11.2011, emis de CONSILIUL LOCAL URZICUTA;act administrativ nr REFERAT Nr. 3303 din 01.02.2012, emis de PREFECTURA DOLJ);		
B1	Intabulare, drept de PROPRIETATE, dobandit prin Lege, cota actuala 1/1, cota initiala 1/1	A1
	1) **COMUNA URZICUTA DOMENIUL PUBLIC**, CIF:9999999999999, LIPSA CUI	

C. Partea III. SARCINI .

Inscrieri privind dezmembramintele dreptului de proprietate, drepturi reale de garanţie şi sarcini	Referinţe
NU SUNT	

Document care conține date cu caracter personal, protejat de prevederile Regulamentului (UE) nr. 679/2016 și Legii 190/2018

Anexa Nr. 1 La Partea I

Teren

Nr cadastral	Suprafaţa (mp)*	Observaţii / Referinţe
34426	3.991	Teren intravilan imprejmuit cu gard de lemn, gard beton, gard plasa sarma gard metal

* Suprafaţa este determinată in planul de proiecţie Stereo 70.

DETALII LINIARE IMOBIL

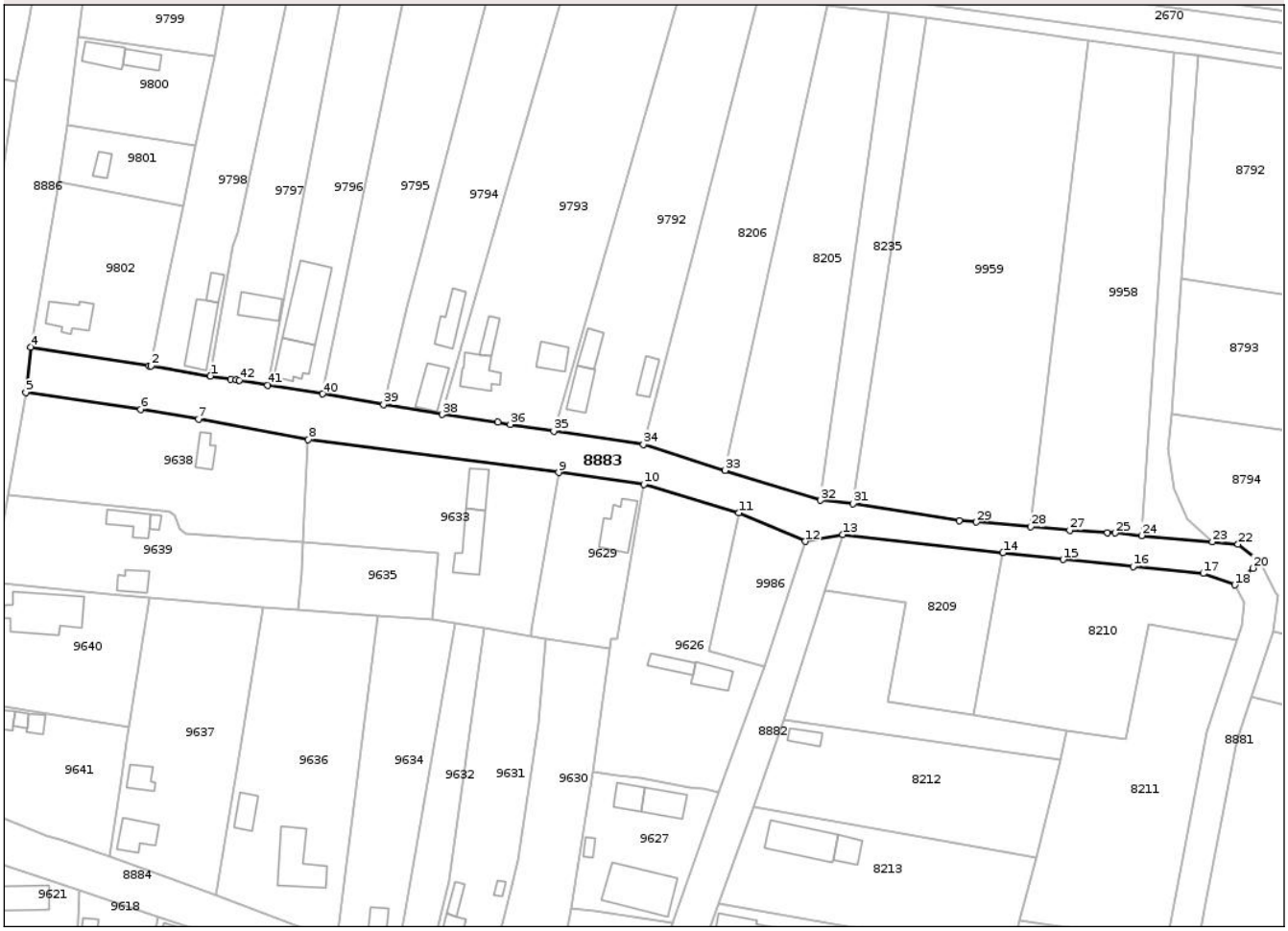

Date referitoare la teren

Crt	Categorie folosință	Intra vilan	Suprafaţa (mp)	Tarla	Parcelă	Nr. topo	Observaţii / Referinţe
1	drum	DA	3.991	-	-	-	Teren intravilan imprejmuit cu gard de lemn, gard beton, gard plasa sarma gard metal

Lungime Segmente

1) Valorile lungimilor segmentelor sunt obţinute din proiecţie în plan.

Punct început	X / Y	Punct sfârşit	X / Y	Lungime segment
1	384.187,475 278.989,495	2	384.170,298 278.992,401	17.421
4	384.135,468 278.997,905	5	384.134,117 278.984,712	13.262
7	384.184,045 278.977,076	8	384.215,84 278.971,146	32.343
10	384.312,927 278.958,193	11	384.340,441 278.949,88	28.742
13	384.370,48 278.943,581	14	384.416,927 278.938,338	46.742

Punct început	X / Y	Punct sfârşit	X / Y	Lungime segment
2	384.170,298 278.992,401	3	384.169,798 278.992,486	0.507
5	384.134,117 278.984,712	6	384.167,393 278.979,815	33.634
8	384.215,84 278.971,146	9	384.288,282 278.961,565	73.073
11	384.340,441 278.949,88	12	384.359,74 278.941,627	20.99
14	384.416,927 278.938,338	15	384.434,26 278.936,382	17.443

Punct început	X / Y	Punct sfârşit	X / Y	Lungime segment
3	384.169,798 278.992,486	4	384.135,468 278.997,905	34.755
6	384.167,393 278.979,815	7	384.184,045 278.977,076	16.876
9	384.288,282 278.961,565	10	384.312,927 278.958,193	24.875
12	384.359,74 278.941,627	13	384.370,48 278.943,581	10.916
15	384.434,26 278.936,382	16	384.454,543 278.934,354	20.384

Document care conține date cu caracter personal, protejat de prevederile Regulamentului (UE) nr. 679/2016 și Legii 190/2018

Punct început	X / Y	Punct sfârşit	X / Y	Lungime segment
16	384.454,543 278.934,354	17	384.474,827 278.932,329	20.385
19	384.485,867 278.931,274	20	384.489,222 278.933,859	4.235
22	384.484,944 278.940,82	23	384.477,482 278.941,477	7.491
25	384.449,311 278.944,046	26	384.447,17 278.944,179	2.145
28	384.424,87 278.945,852	29	384.409,237 278.947,215	15.692
31	384.373,548 278.952,536	32	384.364,097 278.953,49	9.499
34	384.312,832 278.969,68	35	384.286,919 278.973,547	26.2
37	384.270,721 278.976,076	38	384.254,619 278.978,371	16.265
40	384.220,025 278.984,276	41	384.204,12 278.986,799	16.104
43	384.194,98 278.988,378	44	384.193,473 278.988,599	1.523

Punct început	X / Y	Punct sfârşit	X / Y	Lungime segment
17	384.474,827 278.932,329	18	384.483,921 278.929,008	9.681
20	384.489,222 278.933,859	21	384.491,336 278.935,828	2.889
23	384.477,482 278.941,477	24	384.456,995 278.943,339	20.571
26	384.447,17 278.944,179	27	384.436,239 278.944,861	10.952
29	384.409,237 278.947,215	30	384.404,223 278.947,652	5.033
32	384.364,097 278.953,49	33	384.336,502 278.962,205	28.938
35	384.286,919 278.973,547	36	384.274,319 278.975,473	12.746
38	384.254,619 278.978,371	39	384.237,652 278.981,25	17.21
41	384.204,12 278.986,799	42	384.195,887 278.988,241	8.358
44	384.193,473 278.988,599	1	384.187,475 278.989,495	6.065

Punct început	X / Y	Punct sfârşit	X / Y	Lungime segment
18	384.483,921 278.929,008	19	384.485,867 278.931,274	2.987
21	384.491,336 278.935,828	22	384.484,944 278.940,82	8.11
24	384.456,995 278.943,339	25	384.449,311 278.944,046	7.716
27	384.436,239 278.944,861	28	384.424,87 278.945,852	11.412
30	384.404,223 278.947,652	31	384.373,548 278.952,536	31.061
33	384.336,502 278.962,205	34	384.312,832 278.969,68	24.822
36	384.274,319 278.975,473	37	384.270,721 278.976,076	3.648
39	384.237,652 278.981,25	40	384.220,025 278.984,276	17.885
42	384.195,887 278.988,241	43	384.194,98 278.988,378	0.917

** Lungimile segmentelor sunt determinate în planul de proiecţie Stereo 70 şi sunt rotunjite la 1 milimetru.
*** Distanţa dintre puncte este formată din segmente cumulate ce sunt mai mici decât valoarea 1 milimetru.

Document care conține date cu caracter personal, protejat de prevederile Regulamentului (UE) nr. 679/2016 și Legii 190/2018

DATE DESPRE IMOBILUL NR. 8884

Oficiul de Cadastru şi Publicitate Imobiliară DOLJ
Biroul de Cadastru şi Publicitate Imobiliară Craiova

A. Partea I. Descrierea imobilului

TEREN Intravilan

Adresa: Loc. Urzicuta, Str Tudor Vladimirescu, Jud. Dolj

Nr. Crt	Nr cadastral Nr. topografic	Suprafaţa* (mp)	Observaţii / Referinţe
A1	34418	2.373	Sector cadastral:19 Teren imprejmuit; Teren intravilan imprejmuit cu gard de lemn, gard beton, gard plasa sarma

B. Partea II. Proprietari şi acte

Inscrieri privitoare la dreptul de proprietate şi alte drepturi reale		Referinţe
160287 / 14/08/2020		
Act Normativ nr. HG NR.965, din 18/09/2002 emis de GUVERNUL ROMANIEI (act administrativ nr ADEV NR. 6136 din 12.08.2020, emis de PRIMARIA URZICUTA;act administrativ nr HCL NR.46 din 28.11.2011, emis de CONSILIUL LOCAL URZICUTA;act administrativ nr REFERAT din 30.01.2012, emis de PREFECTURA DOLJ);		
B1	Intabulare, drept de PROPRIETATE, dobandit prin Constituire, cota actuala 1/1, cota initiala 1/1	A1
	1) **COMUNA URZICUTA-DOMENIUL PUIBLIC**, CIF:9999999999999, LIPSA CUI	

C. Partea III. SARCINI .

Inscrieri privind dezmembramintele dreptului de proprietate, drepturi reale de garanţie şi sarcini	Referinţe
NU SUNT	

Document care conține date cu caracter personal, protejat de prevederile Regulamentului (UE) nr. 679/2016 și Legii 190/2018

Anexa Nr. 1 La Partea I

Teren

Nr cadastral	Suprafaţa (mp)*	Observaţii / Referinţe
34418	2.373	Teren intravilan imprejmuit cu gard de lemn, gard beton, gard plasa sarma

* Suprafaţa este determinată in planul de proiecţie Stereo 70.

DETALII LINIARE IMOBIL

Date referitoare la teren

Crt	Categorie folosință	Intra vilan	Suprafaţa (mp)	Tarla	Parcelă	Nr. topo	Observaţii / Referinţe
1	drum	DA	2.373	-	-	-	Teren intravilan imprejmuit cu gard de lemn, gard beton, gard plasa sarma

Lungime Segmente

1) Valorile lungimilor segmentelor sunt obţinute din proiecţie în plan.

Punct început	X / Y	Punct sfârşit	X / Y	Lungime segment (** (m)
1	384.296,099 278.768,052	2	384.303,269 278.781,155	14.936
3	384.281,97 278.795,303	4	384.263,395 278.809,363	23.296
5	384.249,933 278.816,169	6	384.250,278 278.817,103	0.996
7	384.241,364 278.820,164	8	384.236,267 278.821,915	5.389
9	384.224,245 278.826,044	10	384.189,019 278.839,157	37.588

Punct început	X / Y	Punct sfârşit	X / Y	Lungime segment (** (m)
2	384.303,269 278.781,155	3	384.281,97 278.795,303	25.57
4	384.263,395 278.809,363	5	384.249,933 278.816,169	15.085
6	384.250,278 278.817,103	7	384.241,364 278.820,164	9.425
8	384.236,267 278.821,915	9	384.224,245 278.826,044	12.711
10	384.189,019 278.839,157	11	384.158,34 278.850,432	32.685

Document care conține date cu caracter personal, protejat de prevederile Regulamentului (UE) nr. 679/2016 și Legii 190/2018

Punct început	X / Y	Punct sfârşit	X / Y	Lungime segment (** (m)
11	384.158,34 278.850,432	12	384.143,907 278.855,319	15.238
13	384.140,301 278.856,539	14	384.117,069 278.865,794	25.008
15	384.116,312 278.867,233	16	384.113,846 278.868,874	2.962
17	384.112,564 278.852,933	18	384.149,488 278.840,834	38.856
19	384.172,286 278.832,834	20	384.193,7 278.825,84	22.527
21	384.225,726 278.814,215	22	384.253,344 278.804,685	29.216
23	384.272,452 278.787,938	24	384.295,808 278.770,257	29.294

Punct început	X / Y	Punct sfârşit	X / Y	Lungime segment (** (m)
12	384.143,907 278.855,319	13	384.140,301 278.856,539	3.807
14	384.117,069 278.865,794	15	384.116,312 278.867,233	1.626
16	384.113,846 278.868,874	17	384.112,564 278.852,933	15.992
18	384.149,488 278.840,834	19	384.172,286 278.832,834	24.161
20	384.193,7 278.825,84	21	384.225,726 278.814,215	34.071
22	384.253,344 278.804,685	23	384.272,452 278.787,938	25.408
24	384.295,808 278.770,257	1	384.296,099 278.768,052	2.224

** Lungimile segmentelor sunt determinate în planul de proiecţie Stereo 70 şi sunt rotunjite la 1 milimetru.
*** Distanţa dintre puncte este formată din segmente cumulate ce sunt mai mici decât valoarea 1 milimetru.

Document care conține date cu caracter personal, protejat de prevederile Regulamentului (UE) nr. 679/2016 și Legii 190/2018

DATE DESPRE IMOBILUL NR. 8885

Oficiul de Cadastru şi Publicitate Imobiliară DOLJ
Biroul de Cadastru şi Publicitate Imobiliară Craiova

A. Partea I. Descrierea imobilului

TEREN Intravilan

Adresa: Loc. Urzicuta, Str Plopilor, Nr. FN, Jud. Dolj

Nr. Crt	Nr cadastral Nr. topografic	Suprafaţa* (mp)	Observaţii / Referinţe
A1	34829	947	Sector cadastral:19 Teren imprejmuit;

B. Partea II. Proprietari şi acte

Inscrieri privitoare la dreptul de proprietate şi alte drepturi reale		Referinţe
175946 / 23/07/2024		
Act Administrativ nr. Hotarare de Guvern nr. 965, din 18/09/2002 emis de Guvernul Romaniei (act administrativ nr ADEVERINTA NR.3464 din 22.07.2024, emis de PRIMARIA COM. URZICUTA;act administrativ nr Referat nr. 1569-16122-16353-16123 din 30.01.2011, emis de Institutia Prefectului Judetului Dolj;inscris sub semnatura privata nr Hotarare de Consiliul Local nr. 46 din 28.11.2011, emis de Consiliul Local al Primariei Urzicuta);		
B1	Intabulare, drept de PROPRIETATE, dobandit prin Lege, cota actuala 1/1, cota initiala 1/1	A1
	1) **COMUNA URZICUTA - DOMENIUL PUBLIC**, CIF:5046726	

C. Partea III. SARCINI .

Inscrieri privind dezmembramintele dreptului de proprietate, drepturi reale de garanţie şi sarcini	Referinţe
NU SUNT	

Document care conține date cu caracter personal, protejat de prevederile Regulamentului (UE) nr. 679/2016 și Legii 190/2018

Anexa Nr. 1 La Partea I

Teren

Nr cadastral	Suprafaţa (mp)*	Observaţii / Referinţe
34829	947	

* Suprafaţa este determinată in planul de proiecţie Stereo 70.

DETALII LINIARE IMOBIL

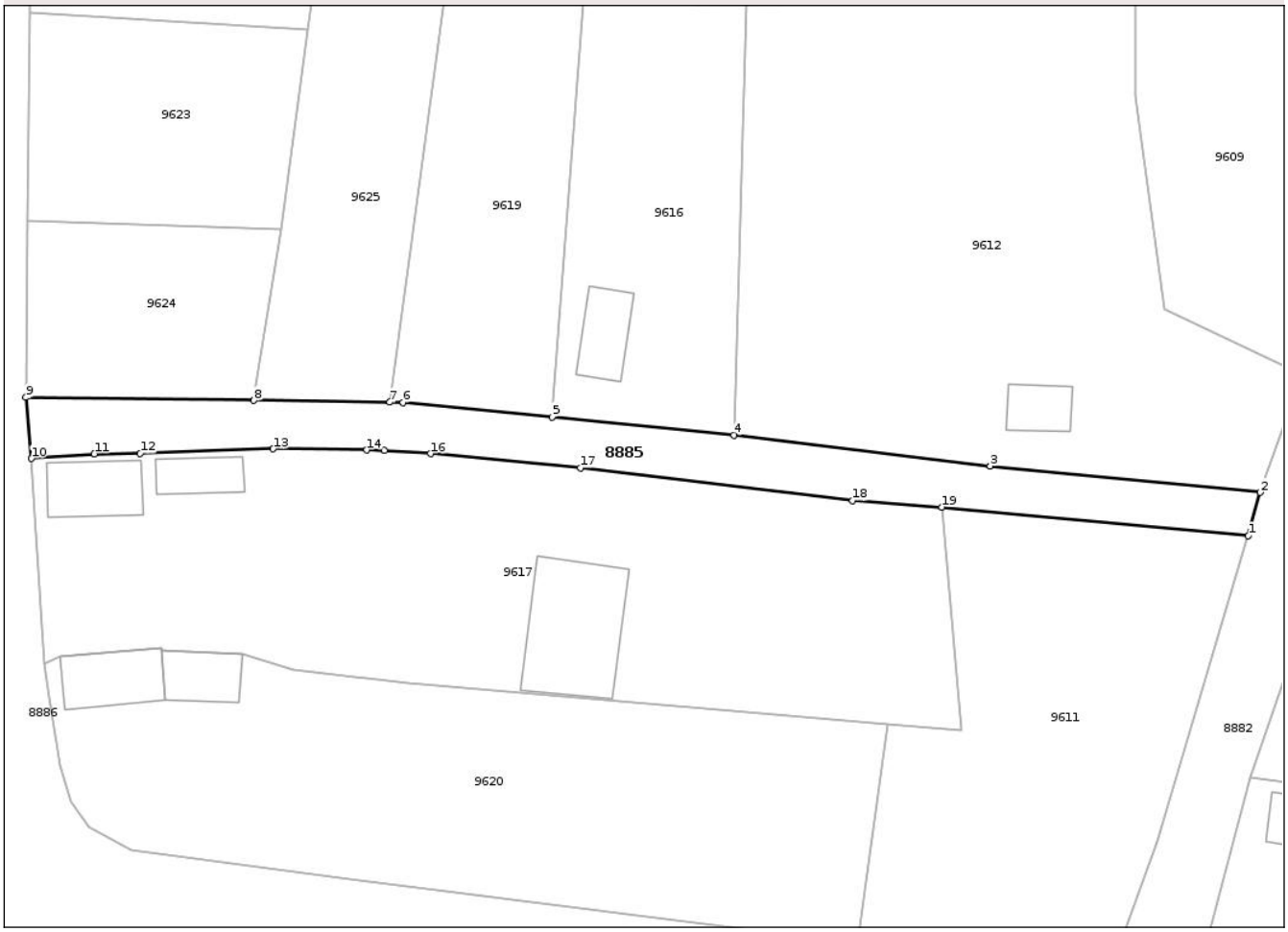

Date referitoare la teren

Crt	Categorie folosință	Intra vilan	Suprafaţa (mp)	Tarla	Parcelă	Nr. topo	Observaţii / Referinţe
1	drum	DA	947	-	-	-	

Lungime Segmente
1) Valorile lungimilor segmentelor sunt obţinute din proiecţie în plan.

Punct început	X / Y	Punct sfârşit	X / Y	Lungime segment (** (m)
1	384.263,052 278.667,397	2	384.264,558 278.672,812	5.621
2	384.264,558 278.672,812	3	384.230,738 278.676,114	33.981
3	384.230,738 278.676,114	4	384.198,662 278.679,981	32.308
4	384.198,662 278.679,981	5	384.175,862 278.682,258	22.913
5	384.175,862 278.682,258	6	384.157,192 278.684,07	18.758

Document care conține date cu caracter personal, protejat de prevederile Regulamentului (UE) nr. 679/2016 și Legii 190/2018

Punct început	X / Y	Punct sfârşit	X / Y	Lungime segment (** (m)
6	384.157,192 278.684,07	7	384.155,527 278.684,093	1.665
7	384.155,527 278.684,093	8	384.138,503 278.684,323	17.026
8	384.138,503 278.684,323	9	384.109,932 278.684,709	28.574
9	384.109,932 278.684,709	10	384.110,617 278.677,047	7.693
10	384.110,617 278.677,047	11	384.118,507 278.677,617	7.911
11	384.118,507 278.677,617	12	384.124,271 278.677,682	5.764
12	384.124,271 278.677,682	13	384.140,924 278.678,265	16.663
13	384.140,924 278.678,265	14	384.152,652 278.678,1	11.729
14	384.152,652 278.678,1	15	384.154,85 278.678,058	2.198
15	384.154,85 278.678,058	16	384.160,629 278.677,657	5.793
16	384.160,629 278.677,657	17	384.179,381 278.675,85	18.839
17	384.179,381 278.675,85	18	384.213,503 278.671,762	34.366
18	384.213,503 278.671,762	19	384.224,696 278.670,954	11.222
19	384.224,696 278.670,954	1	384.263,052 278.667,397	38.521

** Lungimile segmentelor sunt determinate în planul de proiecţie Stereo 70 şi sunt rotunjite la 1 milimetru.
*** Distanţa dintre puncte este formată din segmente cumulate ce sunt mai mici decât valoarea 1 milimetru.

Document care conține date cu caracter personal, protejat de prevederile Regulamentului (UE) nr. 679/2016 și Legii 190/2018

DATE DESPRE IMOBILUL NR. 9609

Oficiul de Cadastru şi Publicitate Imobiliară DOLJ
Biroul de Cadastru şi Publicitate Imobiliară Craiova

A. Partea I. Descrierea imobilului

TEREN Intravilan

Adresa: Loc. Urzicuta, Str Marin Sorescu, Nr. 1, Jud. Dolj, T58, P13,14

Nr. Crt	Nr cadastral Nr. topografic	Suprafaţa* (mp)	Observaţii / Referinţe
A1		2.987	Sector cadastral:19 Teren imprejmuit;

Construcţii

Crt	Nr cadastral Nr. topografic	Adresa	Observaţii / Referinţe
A1.1		Loc. Urzicuta, Str Marin Sorescu, Nr. 1, Jud. Dolj, T58, P13,14	Nr. niveluri:1; S. construita la sol:96 mp;
A1.2		Loc. Urzicuta, Str Marin Sorescu, Nr. 1, Jud. Dolj, T58, P13,14	Nr. niveluri:1; S. construita la sol:104 mp;
A1.3		Loc. Urzicuta, Str Marin Sorescu, Nr. 1, Jud. Dolj, T58, P13,14	Nr. niveluri:1; S. construita la sol:43 mp;

B. Partea II. Proprietari şi acte

Inscrieri privitoare la dreptul de proprietate şi alte drepturi reale		Referinţe
/		
Act Notarial nr. CM 97, din 17/10/2024 emis de BIN GIURCAN TITU;		
B1	Intabulare, drept de PROPRIETATE, dobandit prin Succesiune, cota actuala 1/1, cota initiala 1/1	A1, A1.1, A1.2, A1.3
	1) **FLORESCU GIGEL**	

C. Partea III. SARCINI .

Inscrieri privind dezmembramintele dreptului de proprietate, drepturi reale de garanţie şi sarcini	Referinţe
NU SUNT	

Document care conține date cu caracter personal, protejat de prevederile Regulamentului (UE) nr. 679/2016 și Legii 190/2018

Anexa Nr. 1 La Partea I

Teren

Nr cadastral	Suprafaţa (mp)*	Observaţii / Referinţe
	2.987	

* Suprafaţa este determinată in planul de proiecţie Stereo 70.

DETALII LINIARE IMOBIL

Date referitoare la teren

Crt	Categorie folosință	Intra vilan	Suprafaţa (mp)	Tarla	Parcelă	Nr. topo	Observaţii / Referinţe
1	curti constructii	DA	1.000	58	13	-	
2	arabil	DA	1.987	58	14	-	

Date referitoare la construcţii

Crt	Număr	Destinaţie construcţie	Supraf. (mp)	Situaţie juridică	Observaţii / Referinţe
A1.1		constructii de locuinte	96	Cu acte	Nr. niveluri:1; S. construita la sol:96 mp;
A1.2		constructii anexa	104	Cu acte	Nr. niveluri:1; S. construita la sol:104 mp;
A1.3		constructii anexa	43	Cu acte	Nr. niveluri:1; S. construita la sol:43 mp;

Lungime Segmente

1) Valorile lungimilor segmentelor sunt obţinute din proiecţie în plan.

Punct început	X / Y	Punct sfârşit	X / Y	Lungime segment (** (m)
1	384.248,998 278.734,304	2	384.248,892 278.722,443	11.861

Document care conține date cu caracter personal, protejat de prevederile Regulamentului (UE) nr. 679/2016 și Legii 190/2018

Punct început	X / Y	Punct sfârşit	X / Y	Lungime segment (** (m)
2	384.248,892 278.722,443	3	384.252,487 278.695,743	26.941
3	384.252,487 278.695,743	4	384.269,771 278.687,511	19.144
4	384.269,771 278.687,511	5	384.283,007 278.726,802	41.461
5	384.283,007 278.726,802	6	384.288,423 278.743,21	17.279
6	384.288,423 278.743,21	7	384.296,099 278.768,052	26.001
7	384.296,099 278.768,052	8	384.295,808 278.770,257	2.224
8	384.295,808 278.770,257	9	384.272,452 278.787,938	29.294
9	384.272,452 278.787,938	10	384.252,769 278.767,03	28.715
10	384.252,769 278.767,03	1	384.248,998 278.734,304	32.943

** Lungimile segmentelor sunt determinate în planul de proiecţie Stereo 70 şi sunt rotunjite la 1 milimetru.
*** Distanţa dintre puncte este formată din segmente cumulate ce sunt mai mici decât valoarea 1 milimetru.

Document care conține date cu caracter personal, protejat de prevederile Regulamentului (UE) nr. 679/2016 și Legii 190/2018

DATE DESPRE IMOBILUL NR. 9610

Oficiul de Cadastru şi Publicitate Imobiliară DOLJ
Biroul de Cadastru şi Publicitate Imobiliară Craiova

A. Partea I. Descrierea imobilului

TEREN Intravilan

Adresa: Loc. Urzicuta, Str Tudor Vladimirescu, Nr. 8, Jud. Dolj, T58, P11,12

Nr. Crt	Nr cadastral Nr. topografic	Suprafaţa* (mp)	Observaţii / Referinţe
A1		2.523	Sector cadastral:19 Teren imprejmuit;

Construcţii

Crt	Nr cadastral Nr. topografic	Adresa	Observaţii / Referinţe
A1.1		Loc. Urzicuta, Str Tudor Vladimirescu, Nr. 8, Jud. Dolj, T58, P11,12	Nr. niveluri:1; S. construita la sol:95 mp;
A1.2		Loc. Urzicuta, Str Tudor Vladimirescu, Nr. 8, Jud. Dolj, T58, P11,12	Nr. niveluri:1; S. construita la sol:44 mp;

B. Partea II. Proprietari şi acte

Inscrieri privitoare la dreptul de proprietate şi alte drepturi reale		Referinţe
/		
Act Administrativ nr. TDP 1058/1374, din 11/03/1997 emis de CJSDPAT DOLJ;		
B1	Intabulare, drept de PROPRIETATE, dobandit prin Reconstituire, cota actuala 1/1, cota initiala 1/1	A1
	1) **FLORESCU RAFAILA**, LIPSA CNP	
Act Administrativ nr. Adeverinta nr 2839, din 10/07/2025 emis de PRIMĂRIA COMUNEI URZICUȚA (art.13 alin. 17);		
B2	Se noteaza posesia terenului de sub A1 in favoarea lui IOVAN ȘTEFAN	A1
Act Normativ nr. Legea 7, din 13/03/1996 emis de PARLAMENTUL ROMÂNIEI;		
B3	Intabulare, drept de PROPRIETATE, dobandit prin Lege, cota actuala 1/1, cota initiala 1/1	A1.1, A1.2
	1) **IOVAN ȘTEFAN**	

C. Partea III. SARCINI .

Inscrieri privind dezmembramintele dreptului de proprietate, drepturi reale de garanţie şi sarcini	Referinţe
NU SUNT	

Document care conține date cu caracter personal, protejat de prevederile Regulamentului (UE) nr. 679/2016 și Legii 190/2018

Anexa Nr. 1 La Partea I

Teren

Nr cadastral	Suprafaţa (mp)*	Observaţii / Referinţe
	2.523	

* Suprafaţa este determinată in planul de proiecţie Stereo 70.

DETALII LINIARE IMOBIL

Date referitoare la teren

Crt	Categorie folosință	Intra vilan	Suprafaţa (mp)	Tarla	Parcelă	Nr. topo	Observaţii / Referinţe
1	curti constructii	DA	1.000	58	11	-	
2	arabil	DA	1.523	58	12	-	

Date referitoare la construcţii

Crt	Număr	Destinaţie construcţie	Supraf. (mp)	Situaţie juridică	Observaţii / Referinţe
A1.1		constructii de locuinte	95	Cu acte	Nr. niveluri:1; S. construita la sol:95 mp;
A1.2		constructii anexa	44	Cu acte	Nr. niveluri:1; S. construita la sol:44 mp;

Lungime Segmente
1) Valorile lungimilor segmentelor sunt obţinute din proiecţie în plan.

Punct început	X / Y	Punct sfârşit	X / Y	Lungime segment (** (m)
1	384.221,53 278.734,077	2	384.248,998 278.734,304	27.469
2	384.248,998 278.734,304	3	384.252,769 278.767,03	32.943

Document care conține date cu caracter personal, protejat de prevederile Regulamentului (UE) nr. 679/2016 și Legii 190/2018

Punct început	X / Y	Punct sfârşit	X / Y	Lungime segment (** (m)
3	384.252,769 278.767,03	4	384.272,452 278.787,938	28.715
4	384.272,452 278.787,938	5	384.253,344 278.804,685	25.408
5	384.253,344 278.804,685	6	384.225,726 278.814,215	29.216
6	384.225,726 278.814,215	7	384.224,959 278.789,201	25.026
7	384.224,959 278.789,201	8	384.223,733 278.784,396	4.959
8	384.223,733 278.784,396	1	384.221,53 278.734,077	50.367

** Lungimile segmentelor sunt determinate în planul de proiecţie Stereo 70 şi sunt rotunjite la 1 milimetru.
*** Distanţa dintre puncte este formată din segmente cumulate ce sunt mai mici decât valoarea 1 milimetru.

Document care conține date cu caracter personal, protejat de prevederile Regulamentului (UE) nr. 679/2016 și Legii 190/2018

DATE DESPRE IMOBILUL NR. 9611

Oficiul de Cadastru şi Publicitate Imobiliară DOLJ
Biroul de Cadastru şi Publicitate Imobiliară Craiova

A. Partea I. Descrierea imobilului

TEREN Intravilan

Adresa: Loc. Urzicuta, Str Marin Sorescu, Nr. 26, Jud. Dolj, T58, P26

Nr. Crt	Nr cadastral Nr. topografic	Suprafaţa* (mp)	Observaţii / Referinţe
A1		1.900	Sector cadastral:19 Teren imprejmuit;

B. Partea II. Proprietari şi acte

Inscrieri privitoare la dreptul de proprietate şi alte drepturi reale		Referinţe
/		
Act Administrativ nr. TDP 1624, din 09/02/2004 emis de CJSDPAT DOLJ;		
B1	Intabulare, drept de PROPRIETATE, dobandit prin Reconstituire, cota actuala 1/1, cota initiala 1/1	A1
	1) **PELEA DOMNICA-MIHAELA**, LIPSA CNP	
Act Administrativ nr. Adeverința 2899, din 15/07/2025 emis de PRIMĂRIA COMUNEI URZICUȚA (art.13 alin. 17);		
B2	Se noteaza posesia terenului de sub A1 in favoarea lui BĂDICĂ MARIN	A1

C. Partea III. SARCINI .

Inscrieri privind dezmembramintele dreptului de proprietate, drepturi reale de garanţie şi sarcini	Referinţe
NU SUNT	

Document care conține date cu caracter personal, protejat de prevederile Regulamentului (UE) nr. 679/2016 și Legii 190/2018

Anexa Nr. 1 La Partea I

Teren

Nr cadastral	Suprafaţa (mp)*	Observaţii / Referinţe
	1.900	

* Suprafaţa este determinată in planul de proiecţie Stereo 70.

DETALII LINIARE IMOBIL

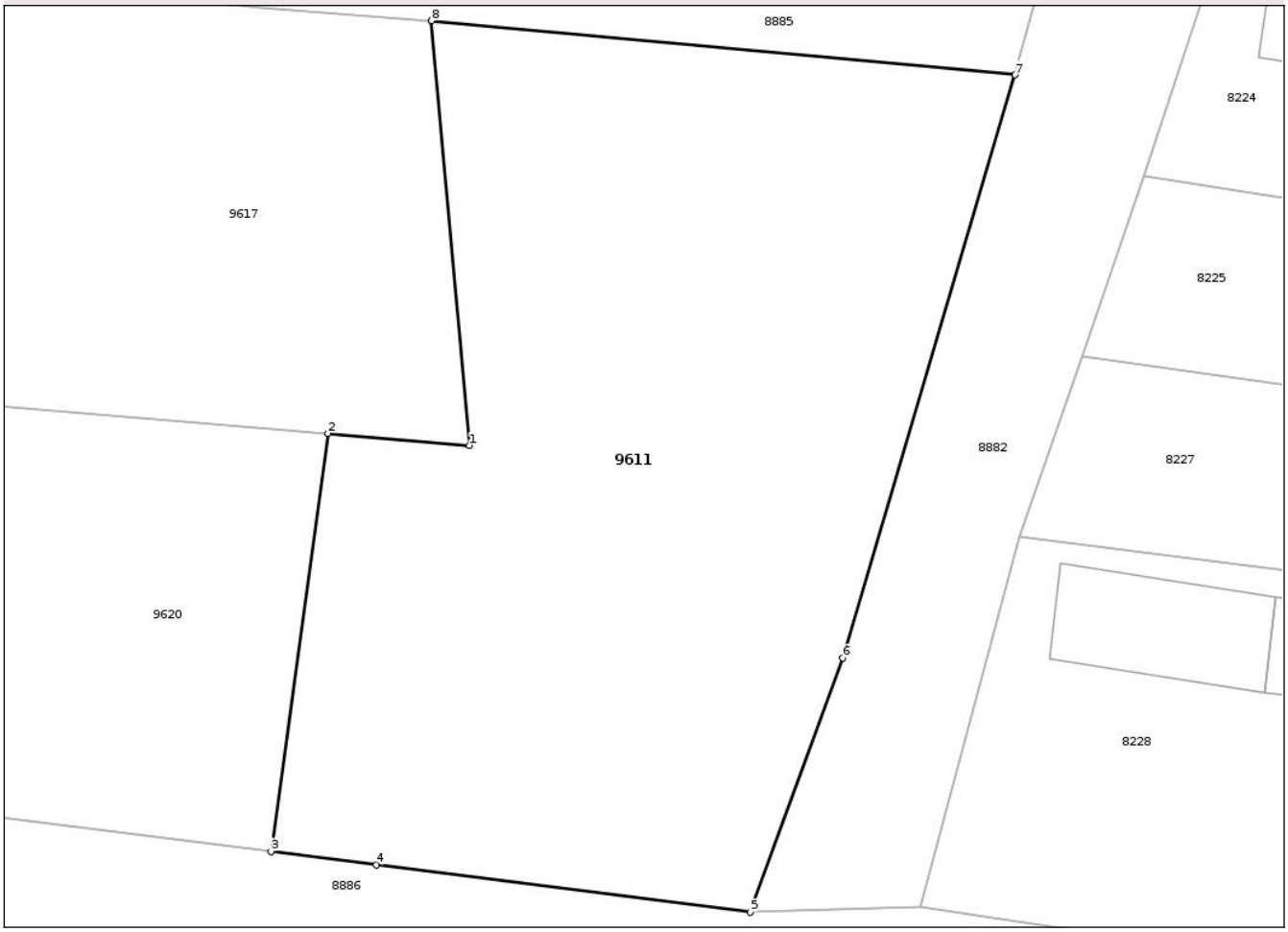

Date referitoare la teren

Crt	Categorie folosință	Intra vilan	Suprafaţa (mp)	Tarla	Parcelă	Nr. topo	Observaţii / Referinţe
1	arabil	DA	1.900	58	26	-	

Lungime Segmente
1) Valorile lungimilor segmentelor sunt obţinute din proiecţie în plan.

Punct început	X / Y	Punct sfârşit	X / Y	Lungime segment (** (m)
1	384.227,201 278.643,091	2	384.217,906 278.643,872	9.328
2	384.217,906 278.643,872	3	384.214,157 278.616,435	27.692
3	384.214,157 278.616,435	4	384.221,083 278.615,559	6.981
4	384.221,083 278.615,559	5	384.245,651 278.612,451	24.764
5	384.245,651 278.612,451	6	384.251,724 278.629,128	17.748

Document care conține date cu caracter personal, protejat de prevederile Regulamentului (UE) nr. 679/2016 și Legii 190/2018

Punct început	X / Y	Punct sfârşit	X / Y	Lungime segment (** (m)
6	384.251,724 278.629,128	7	384.263,052 278.667,397	39.91
7	384.263,052 278.667,397	8	384.224,696 278.670,954	38.521
8	384.224,696 278.670,954	1	384.227,201 278.643,091	27.975

** Lungimile segmentelor sunt determinate în planul de proiecţie Stereo 70 şi sunt rotunjite la 1 milimetru.
*** Distanţa dintre puncte este formată din segmente cumulate ce sunt mai mici decât valoarea 1 milimetru.

DATE DESPRE IMOBILUL NR. 9612

Oficiul de Cadastru şi Publicitate Imobiliară DOLJ
Biroul de Cadastru şi Publicitate Imobiliară Craiova

A. Partea I. Descrierea imobilului

Nr. CF vechi:3
Nr. cadastral vechi:6

TEREN Intravilan

Adresa: Loc. Urzicuta, Str Plopilor, Nr. 5, Jud. Dolj, T58, P15,16

Nr. Crt	Nr cadastral Nr. topografic	Suprafaţa* (mp)	Observaţii / Referinţe
A1	30053	3.231	Sector cadastral:19 Teren imprejmuit;

Construcţii

Crt	Nr cadastral Nr. topografic	Adresa	Observaţii / Referinţe
A1.1	30053-C1	Loc. Urzicuta, Str Plopilor, Nr. 5, Jud. Dolj, T58, P15,16	Nr. niveluri:1; S. construita la sol:45 mp;

B. Partea II. Proprietari şi acte

Inscrieri privitoare la dreptul de proprietate şi alte drepturi reale		Referinţe
185 / 20/12/1999		
Act Notarial nr. CONTRACT DE INTRETINERE CU CLAUZA DE UZUFRUCT 373, din 20/12/1999 emis de NP Gaspar Monica;		
B1	Intabulare, drept de PROPRIETATE, dobandit prin Conventie, cota actuala 1/1, cota initiala 1/1	A1, A1.1
	1) **ARANGHEL ION**, LIPSA CNP, casatorit cu 2) **ARANGHEL MARINELA**, LIPSA CNP	
	OBSERVATII: (provenita din conversia CF 3)	

C. Partea III. SARCINI

Inscrieri privind dezmembramintele dreptului de proprietate, drepturi reale de garanţie şi sarcini		Referinţe
185 / 20/12/1999		
Act Notarial nr. CONTRACT DE INTRETINERE CU CLAUZA DE UZUFRUCT 373, din 20/12/1999 emis de NP Gaspar Monica;		
C1	Intabulare, drept de UZUFRUCT	A1, A1.1
	1) **BADEANCA ELENA**, LIPSA CNP, fosta Florescu	
	OBSERVATII: (provenita din conversia CF 3)	

Document care conține date cu caracter personal, protejat de prevederile Regulamentului (UE) nr. 679/2016 și Legii 190/2018

Anexa Nr. 1 La Partea I

Teren

Nr cadastral	Suprafaţa (mp)*	Observaţii / Referinţe
30053	3.231	

* Suprafaţa este determinată in planul de proiecţie Stereo 70.

DETALII LINIARE IMOBIL

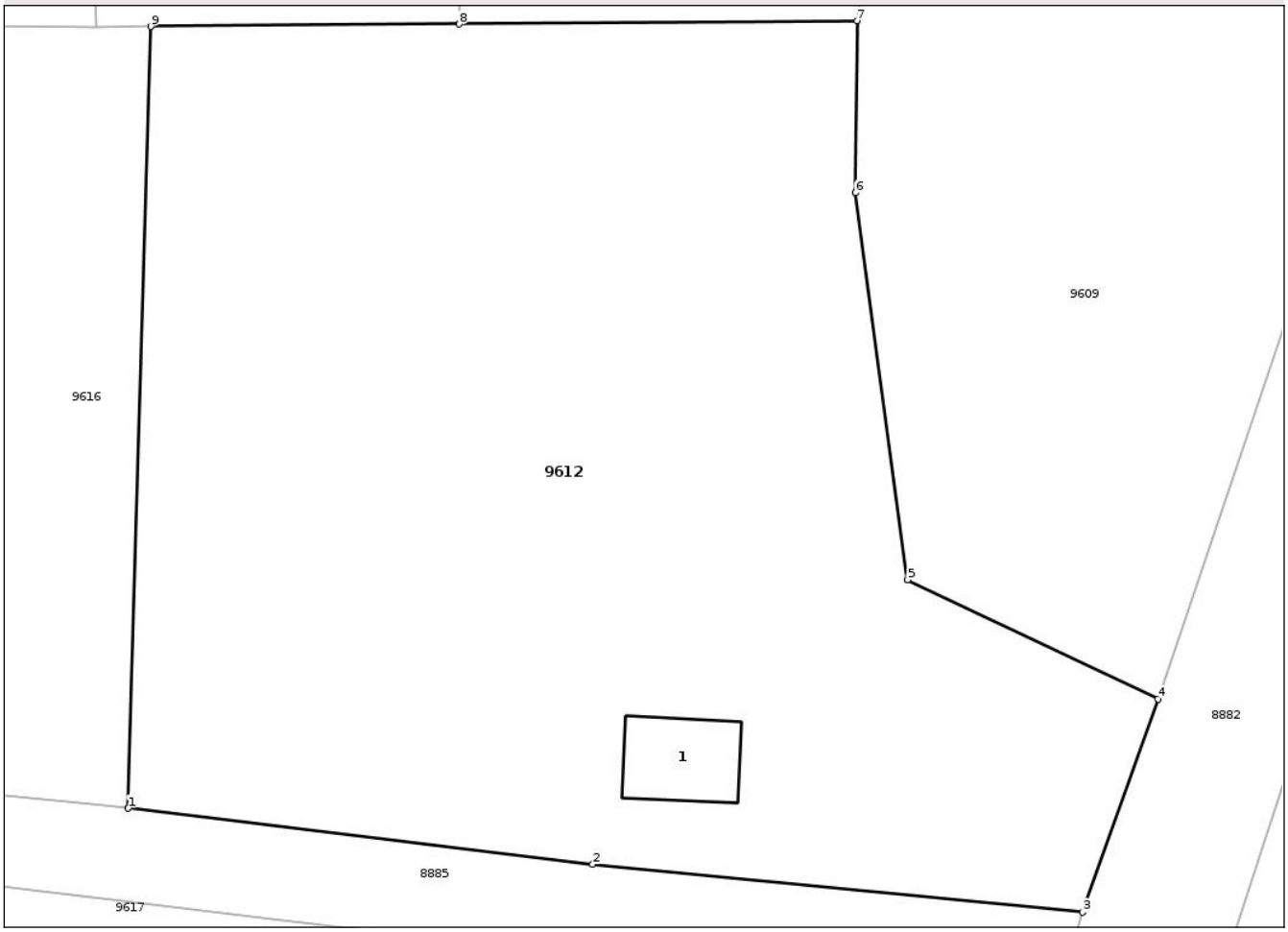

Date referitoare la teren

Crt	Categorie folosință	Intra vilan	Suprafaţa (mp)	Tarla	Parcelă	Nr. topo	Observaţii / Referinţe
1	curti constructii	DA	50	58	15	-	
2	arabil	DA	3.181	58	16	-	

Date referitoare la construcţii

Crt	Număr	Destinaţie construcţie	Supraf. (mp)	Situaţie juridică	Observaţii / Referinţe
A1.1	30053-C1	constructii de locuinte	45	Cu acte	Nr. niveluri:1; S. construita la sol:45 mp;

Lungime Segmente
1) Valorile lungimilor segmentelor sunt obţinute din proiecţie în plan.

Punct început	X / Y	Punct sfârşit	X / Y	Lungime segment (** (m)
1	384.198,662 278.679,981	2	384.230,738 278.676,114	32.308
2	384.230,738 278.676,114	3	384.264,558 278.672,812	33.981
3	384.264,558 278.672,812	4	384.269,771 278.687,511	15.596

Document care conține date cu caracter personal, protejat de prevederile Regulamentului (UE) nr. 679/2016 și Legii 190/2018

Punct început	X / Y	Punct sfârşit	X / Y	Lungime segment (** (m)
4	384.269,771 278.687,511	5	384.252,487 278.695,743	19.144
5	384.252,487 278.695,743	6	384.248,892 278.722,443	26.941
6	384.248,892 278.722,443	7	384.248,998 278.734,304	11.861
7	384.248,998 278.734,304	8	384.221,53 278.734,077	27.469
8	384.221,53 278.734,077	9	384.200,215 278.733,901	21.316
9	384.200,215 278.733,901	1	384.198,662 278.679,981	53.942

** Lungimile segmentelor sunt determinate în planul de proiecţie Stereo 70 şi sunt rotunjite la 1 milimetru.
*** Distanţa dintre puncte este formată din segmente cumulate ce sunt mai mici decât valoarea 1 milimetru.

Document care conține date cu caracter personal, protejat de prevederile Regulamentului (UE) nr. 679/2016 și Legii 190/2018

DATE DESPRE IMOBILUL NR. 9613

Oficiul de Cadastru şi Publicitate Imobiliară DOLJ
Biroul de Cadastru şi Publicitate Imobiliară Craiova

A. Partea I. Descrierea imobilului

TEREN Intravilan

Adresa: Loc. Urzicuta, Str Tudor Vladimirescu, Nr. 6, Jud. Dolj, T58, P9,10

Nr. Crt	Nr cadastral Nr. topografic	Suprafaţa* (mp)	Observaţii / Referinţe
A1		2.456	Sector cadastral:19 Teren imprejmuit;

Construcţii

Crt	Nr cadastral Nr. topografic	Adresa	Observaţii / Referinţe
A1.1		Loc. Urzicuta, Str Tudor Vladimirescu, Nr. 6, Jud. Dolj, T58, P9,10	Nr. niveluri:1; S. construita la sol:99 mp;
A1.2		Loc. Urzicuta, Str Tudor Vladimirescu, Nr. 6, Jud. Dolj, T58, P9,10	Nr. niveluri:1; S. construita la sol:139 mp;

B. Partea II. Proprietari şi acte

Inscrieri privitoare la dreptul de proprietate şi alte drepturi reale		Referinţe
/		
Act Administrativ nr. TDP 1275-1378, din 11/07/1997 emis de CJSDPAT DOLJ;		
B1	Intabulare, drept de PROPRIETATE, dobandit prin Reconstituire, cota actuala 1/1, cota initiala 1/1	A1
	1) **MANOLEA ION**, LIPSA CNP	
Act Administrativ nr. Adeverinta nr 2838, din 10/07/2025 emis de PRIMĂRIA COMUNEI URZICUȚA (art.13 alin. 17);		
B2	Se noteaza posesia terenului de sub A1 in favoarea lui CÂMPEANU IONEL, cota actuala 1/1, cota initiala 1/1	A1
Act Normativ nr. Legea 7, din 13/03/1996 emis de PARLAMENTUL ROMÂNIEI;		
B3	Intabulare, drept de PROPRIETATE, dobandit prin Lege, cota actuala 1/1, cota initiala 1/1	A1.1, A1.2
	1) **CÂMPEANU IONEL**	

C. Partea III. SARCINI .

Inscrieri privind dezmembramintele dreptului de proprietate, drepturi reale de garanţie şi sarcini	Referinţe
NU SUNT	

Document care conține date cu caracter personal, protejat de prevederile Regulamentului (UE) nr. 679/2016 și Legii 190/2018

Anexa Nr. 1 La Partea I

Teren

Nr cadastral	Suprafaţa (mp)*	Observaţii / Referinţe
	2.456	

* Suprafaţa este determinată in planul de proiecţie Stereo 70.

DETALII LINIARE IMOBIL

Date referitoare la teren

Crt	Categorie folosință	Intra vilan	Suprafaţa (mp)	Tarla	Parcelă	Nr. topo	Observaţii / Referinţe
1	curti constructii	DA	1.000	58	9	-	
2	arabil	DA	1.456	58	10	-	

Date referitoare la construcţii

Crt	Număr	Destinaţie construcţie	Supraf. (mp)	Situaţie juridică	Observaţii / Referinţe
A1.1		constructii de locuinte	99	Cu acte	Nr. niveluri:1; S. construita la sol:99 mp;
A1.2		constructii anexa	139	Cu acte	Nr. niveluri:1; S. construita la sol:139 mp;

Lungime Segmente

1) Valorile lungimilor segmentelor sunt obţinute din proiecţie în plan.

Punct început	X / Y	Punct sfârşit	X / Y	Lungime segment (** (m)
1	384.196,471 278.733,87	2	384.200,215 278.733,901	3.744
2	384.200,215 278.733,901	3	384.221,53 278.734,077	21.316

Document care conține date cu caracter personal, protejat de prevederile Regulamentului (UE) nr. 679/2016 și Legii 190/2018

Punct început	X / Y	Punct sfârşit	X / Y	Lungime segment (** (m)
3	384.221,53 278.734,077	4	384.223,733 278.784,396	50.367
4	384.223,733 278.784,396	5	384.224,959 278.789,201	4.959
5	384.224,959 278.789,201	6	384.225,726 278.814,215	25.026
6	384.225,726 278.814,215	7	384.193,7 278.825,84	34.071
7	384.193,7 278.825,84	1	384.196,471 278.733,87	92.012

** Lungimile segmentelor sunt determinate în planul de proiecţie Stereo 70 şi sunt rotunjite la 1 milimetru.
*** Distanţa dintre puncte este formată din segmente cumulate ce sunt mai mici decât valoarea 1 milimetru.

DATE DESPRE IMOBILUL NR. 9615

Oficiul de Cadastru şi Publicitate Imobiliară DOLJ
Biroul de Cadastru şi Publicitate Imobiliară Craiova

A. Partea I. Descrierea imobilului

TEREN Intravilan

Adresa: Loc. Urzicuta, Str Tudor Vladimirescu, Nr. 4, Jud. Dolj, T58, P7,8

Nr. Crt	Nr cadastral Nr. topografic	Suprafaţa* (mp)	Observaţii / Referinţe
A1		2.348	Sector cadastral:19 Teren imprejmuit;

Construcţii

Crt	Nr cadastral Nr. topografic	Adresa	Observaţii / Referinţe
A1.1		Loc. Urzicuta, Str Tudor Vladimirescu, Nr. 4, Jud. Dolj, T58, P7,8	Nr. niveluri:1; S. construita la sol:123 mp;
A1.2		Loc. Urzicuta, Str Tudor Vladimirescu, Nr. 4, Jud. Dolj, T58, P7,8	Nr. niveluri:1; S. construita la sol:55 mp;
A1.3		Loc. Urzicuta, Str Tudor Vladimirescu, Nr. 4, Jud. Dolj, T58, P7,8	Nr. niveluri:1; S. construita la sol:26 mp;

B. Partea II. Proprietari şi acte

Inscrieri privitoare la dreptul de proprietate şi alte drepturi reale		Referinţe
/		
Act Notarial nr. APV 655, din 21/06/1999 emis de Radovici Lucretia;		
B1	Intabulare, drept de PROPRIETATE, dobandit prin Iesire Din Indiviziune, cota actuala 1/1, cota initiala 1/1	A1
	1) **Jianu Floarea**	
Act Normativ nr. Legea 7, din 13/03/1996 emis de PARLAMENTUL ROMÂNIEI;		
B2	Intabulare, drept de PROPRIETATE, dobandit prin Lege, cota actuala 1/1, cota initiala 1/1	A1.1, A1.2, A1.3
	1) **Jianu Floarea**	

C. Partea III. SARCINI .

Inscrieri privind dezmembramintele dreptului de proprietate, drepturi reale de garanţie şi sarcini	Referinţe
NU SUNT	

Document care conține date cu caracter personal, protejat de prevederile Regulamentului (UE) nr. 679/2016 și Legii 190/2018

Anexa Nr. 1 La Partea I

Teren

Nr cadastral	Suprafaţa (mp)*	Observaţii / Referinţe
	2.348	

* Suprafaţa este determinată in planul de proiecţie Stereo 70.

DETALII LINIARE IMOBIL

Date referitoare la teren

Crt	Categorie folosință	Intra vilan	Suprafaţa (mp)	Tarla	Parcelă	Nr. topo	Observaţii / Referinţe
1	curti constructii	DA	1.000	58	8	-	
2	arabil	DA	1.348	58	7	-	

Date referitoare la construcţii

Crt	Număr	Destinaţie construcţie	Supraf. (mp)	Situaţie juridică	Observaţii / Referinţe
A1.1		constructii de locuinte	123	Cu acte	Nr. niveluri:1; S. construita la sol:123 mp;
A1.2		constructii anexa	55	Cu acte	Nr. niveluri:1; S. construita la sol:55 mp;
A1.3		constructii anexa	26	Cu acte	Nr. niveluri:1; S. construita la sol:26 mp;

Lungime Segmente

1) Valorile lungimilor segmentelor sunt obţinute din proiecţie în plan.

Punct început	X / Y	Punct sfârşit	X / Y	Lungime segment (** (m)
1	384.193,7 278.825,84	2	384.172,286 278.832,834	22.527

Document care conține date cu caracter personal, protejat de prevederile Regulamentului (UE) nr. 679/2016 și Legii 190/2018

Punct început	X / Y	Punct sfârşit	X / Y	Lungime segment (** (m)
2	384.172,286 278.832,834	3	384.168,106 278.810,913	22.316
3	384.168,106 278.810,913	4	384.171,305 278.766,551	44.477
4	384.171,305 278.766,551	5	384.172,098 278.734,121	32.44
5	384.172,098 278.734,121	6	384.179,747 278.734,042	7.649
6	384.179,747 278.734,042	7	384.196,471 278.733,87	16.725
7	384.196,471 278.733,87	1	384.193,7 278.825,84	92.012

** Lungimile segmentelor sunt determinate în planul de proiecţie Stereo 70 şi sunt rotunjite la 1 milimetru.
*** Distanţa dintre puncte este formată din segmente cumulate ce sunt mai mici decât valoarea 1 milimetru.

Document care conține date cu caracter personal, protejat de prevederile Regulamentului (UE) nr. 679/2016 și Legii 190/2018

DATE DESPRE IMOBILUL NR. 9616

Oficiul de Cadastru şi Publicitate Imobiliară DOLJ
Biroul de Cadastru şi Publicitate Imobiliară Craiova

A. Partea I. Descrierea imobilului

TEREN Intravilan

Adresa: Loc. Urzicuta, Str Plopilor, Nr. FN, Jud. Dolj, T58, P17,17/1

Nr. Crt	Nr cadastral Nr. topografic	Suprafaţa* (mp)	Observaţii / Referinţe
A1		1.146	Sector cadastral:19 Teren imprejmuit;

Construcţii

Crt	Nr cadastral Nr. topografic	Adresa	Observaţii / Referinţe
A1.1		Loc. Urzicuta, Str Plopilor, Nr. FN, Jud. Dolj, T58, P17,17/1	Nr. niveluri:1; S. construita la sol:64 mp;

B. Partea II. Proprietari şi acte

Inscrieri privitoare la dreptul de proprietate şi alte drepturi reale		Referinţe
/		
Act Administrativ nr. TDP 193-9677, din 27/10/1993 emis de CJSDPAT DOLJ;		
B1	Intabulare, drept de PROPRIETATE, dobandit prin Constituire, cota actuala 1/1, cota initiala 1/1	A1
	1) **PETRE FLORIN**, LIPSA CNP	
Act Normativ nr. Legea 7, din 13/03/1996 emis de PARLAMENTUL ROMÂNIEI;		
B2	Intabulare, drept de PROPRIETATE, dobandit prin Lege, cota actuala 1/1, cota initiala 1/1	A1.1
	1) **PETRE FLORIN**, LIPSA CNP	

C. Partea III. SARCINI .

Inscrieri privind dezmembramintele dreptului de proprietate, drepturi reale de garanţie şi sarcini	Referinţe
NU SUNT	

Document care conține date cu caracter personal, protejat de prevederile Regulamentului (UE) nr. 679/2016 și Legii 190/2018

Anexa Nr. 1 La Partea I

Teren

Nr cadastral	Suprafaţa (mp)*	Observaţii / Referinţe
	1.146	

* Suprafaţa este determinată in planul de proiecţie Stereo 70.

DETALII LINIARE IMOBIL

Date referitoare la teren

Crt	Categorie folosință	Intra vilan	Suprafaţa (mp)	Tarla	Parcelă	Nr. topo	Observaţii / Referinţe
1	curti constructii	DA	1.000	58	17	-	
2	arabil	DA	146	58	17/1	-	

Date referitoare la construcţii

Crt	Număr	Destinaţie construcţie	Supraf. (mp)	Situaţie juridică	Observaţii / Referinţe
A1.1		constructii de locuinte	64	Cu acte	Nr. niveluri:1; S. construita la sol:64 mp;

Lungime Segmente
1) Valorile lungimilor segmentelor sunt obţinute din proiecţie în plan.

Punct început	X / Y	Punct sfârşit	X / Y	Lungime segment (** (m)
1	384.200,215 278.733,901	2	384.196,471 278.733,87	3.744
2	384.196,471 278.733,87	3	384.179,747 278.734,042	16.725
3	384.179,747 278.734,042	4	384.175,862 278.682,258	51.93

Document care conține date cu caracter personal, protejat de prevederile Regulamentului (UE) nr. 679/2016 și Legii 190/2018

Punct început	X / Y	Punct sfârşit	X / Y	Lungime segment (** (m)
4	384.175,862 278.682,258	5	384.198,662 278.679,981	22.913
5	384.198,662 278.679,981	1	384.200,215 278.733,901	53.942

** Lungimile segmentelor sunt determinate în planul de proiecţie Stereo 70 şi sunt rotunjite la 1 milimetru.
*** Distanţa dintre puncte este formată din segmente cumulate ce sunt mai mici decât valoarea 1 milimetru.

Document care conține date cu caracter personal, protejat de prevederile Regulamentului (UE) nr. 679/2016 și Legii 190/2018

DATE DESPRE IMOBILUL NR. 9617

Oficiul de Cadastru şi Publicitate Imobiliară DOLJ
Biroul de Cadastru şi Publicitate Imobiliară Craiova

A. Partea I. Descrierea imobilului

TEREN Intravilan

Adresa: Loc. Urzicuta, Str 1 Decembrie 1918, Nr. 87, Jud. Dolj, T58, P23,23/1

Nr. Crt	Nr cadastral Nr. topografic	Suprafaţa* (mp)	Observaţii / Referinţe
A1	30929	3.144	Sector cadastral:19 Teren imprejmuit;

Construcţii

Crt	Nr cadastral Nr. topografic	Adresa	Observaţii / Referinţe
A1.1	30929-C1	Loc. Urzicuta, Str 1 Decembrie 1918, Nr. 87, Jud. Dolj, T58, P23,23/1	Nr. niveluri:1; S. construita la sol:82 mp; S. construita desfasurata:82 mp; C1 - Casa de locuit cu regim de inaltime parter, edificata in anul 1966, avand o SCD = 82 mp. Nu detine certificat de performanta energetica si nu este dotata cu lift.
A1.2	30929-C2	Loc. Urzicuta, Str 1 Decembrie 1918, Nr. 87, Jud. Dolj, T58, P23,23/1	Nr. niveluri:1; S. construita la sol:48 mp; S. construita desfasurata:48 mp; C2 - Casa de locuit cu regim de inaltime parter, edificata in anul 1966, avand o SCD = 48 mp. Nu detine certificat de performanta energetica si nu este dotata cu lift.
A1.3		Loc. Urzicuta, Str 1 Decembrie 1918, Nr. 87, Jud. Dolj, T58, P23,23/1	Nr. niveluri:2; S. construita la sol:191 mp;

B. Partea II. Proprietari şi acte

Inscrieri privitoare la dreptul de proprietate şi alte drepturi reale		Referinţe
111372 / 06/06/2018		
Act Notarial nr. CONTRACT DE VANZARE NR 726, din 06/06/2018 emis de GIURCAN TITU;		
B2	Intabulare, drept de PROPRIETATE, dobandit prin Conventie, cota actuala 1/1, cota initiala 1/1	A1, A1.1, A1.2
	1) **BĂDICĂ MARIN** 2) **BĂDICĂ LUMINIŢA**	
/		
Act Normativ nr. Legea 7, din 13/03/1996 emis de PARLAMENTUL ROMÂNIEI;		
B3	Intabulare, drept de PROPRIETATE, dobandit prin Lege, cota actuala 1/1, cota initiala 1/1	A1.3
	1) **BĂDICĂ MARIN** 2) **BĂDICĂ LUMINIŢA**	

C. Partea III. SARCINI .

Inscrieri privind dezmembramintele dreptului de proprietate, drepturi reale de garanţie şi sarcini	Referinţe
NU SUNT	

Document care conține date cu caracter personal, protejat de prevederile Regulamentului (UE) nr. 679/2016 și Legii 190/2018

Anexa Nr. 1 La Partea I

Teren

Nr cadastral	Suprafaţa (mp)*	Observaţii / Referinţe
30929	3.144	

* Suprafaţa este determinată in planul de proiecţie Stereo 70.

DETALII LINIARE IMOBIL

Date referitoare la teren

Crt	Categorie folosință	Intra vilan	Suprafaţa (mp)	Tarla	Parcelă	Nr. topo	Observaţii / Referinţe
1	curti constructii	DA	3.135	58	23,23/1	-	
2	arabil	DA	9	58	23,23/1	-	

Date referitoare la construcţii

Crt	Număr	Destinaţie construcţie	Supraf. (mp)	Situaţie juridică	Observaţii / Referinţe
A1.1	30929-C1	constructii de locuinte	82	Cu acte	Nr. niveluri:1; S. construita la sol:82 mp; S. construita desfasurata:82 mp; C1 - Casa de locuit cu regim de inaltime parter, edificata in anul 1966, avand o SCD = 82 mp. Nu detine certificat de performanta energetica si nu este dotata cu lift.
A1.2	30929-C2	constructii de locuinte	48	Cu acte	Nr. niveluri:1; S. construita la sol:48 mp; S. construita desfasurata:48 mp; C2 - Casa de locuit cu regim de inaltime parter, edificata in anul 1966, avand o SCD = 48 mp. Nu detine certificat de performanta energetica si nu este dotata cu lift.
A1.3		constructii de locuinte	191	Cu acte	Nr. niveluri:2; S. construita la sol:191 mp;

Document care conține date cu caracter personal, protejat de prevederile Regulamentului (UE) nr. 679/2016 și Legii 190/2018

Lungime Segmente
1) Valorile lungimilor segmentelor sunt obţinute din proiecţie în plan.

Punct început	X / Y	Punct sfârşit	X / Y	Lungime segment (** (m)
1	384.110,617 278.677,047	2	384.112,26 278.651,35	25.749
3	384.114,229 278.652,245	4	384.126,949 278.653,323	12.766
5	384.126,974 278.653,024	6	384.137,107 278.652,596	10.142
7	384.143,469 278.650,678	8	384.151,171 278.649,697	7.764
9	384.152,672 278.649,513	10	384.157,745 278.648,93	5.106
11	384.217,906 278.643,872	12	384.227,201 278.643,091	9.328
13	384.224,696 278.670,954	14	384.213,503 278.671,762	11.222
15	384.179,381 278.675,85	16	384.160,629 278.677,657	18.839
17	384.154,85 278.678,058	18	384.152,652 278.678,1	2.198
19	384.140,924 278.678,265	20	384.124,271 278.677,682	16.663
21	384.118,507 278.677,617	1	384.110,617 278.677,047	7.911

Punct început	X / Y	Punct sfârşit	X / Y	Lungime segment (** (m)
2	384.112,26 278.651,35	3	384.114,229 278.652,245	2.163
4	384.126,949 278.653,323	5	384.126,974 278.653,024	0.3
6	384.137,107 278.652,596	7	384.143,469 278.650,678	6.645
8	384.151,171 278.649,697	9	384.152,672 278.649,513	1.512
10	384.157,745 278.648,93	11	384.217,906 278.643,872	60.373
12	384.227,201 278.643,091	13	384.224,696 278.670,954	27.975
14	384.213,503 278.671,762	15	384.179,381 278.675,85	34.366
16	384.160,629 278.677,657	17	384.154,85 278.678,058	5.793
18	384.152,652 278.678,1	19	384.140,924 278.678,265	11.729
20	384.124,271 278.677,682	21	384.118,507 278.677,617	5.764

** Lungimile segmentelor sunt determinate în planul de proiecţie Stereo 70 şi sunt rotunjite la 1 milimetru.
*** Distanţa dintre puncte este formată din segmente cumulate ce sunt mai mici decât valoarea 1 milimetru.

Document care conține date cu caracter personal, protejat de prevederile Regulamentului (UE) nr. 679/2016 și Legii 190/2018

DATE DESPRE IMOBILUL NR. 9618

Oficiul de Cadastru şi Publicitate Imobiliară DOLJ
Biroul de Cadastru şi Publicitate Imobiliară Craiova

A. Partea I. Descrierea imobilului

TEREN Intravilan

Adresa: Loc. Urzicuta, Str Tudor Vladimirescu, Nr. 2, Jud. Dolj, T58, P1,2

Nr. Crt	Nr cadastral Nr. topografic	Suprafaţa* (mp)	Observaţii / Referinţe
A1		2.357	Sector cadastral:19 Teren imprejmuit; In TDP a fost inscris in mod eronat T1, corect fiind T58

Construcţii

Crt	Nr cadastral Nr. topografic	Adresa	Observaţii / Referinţe
A1.1		Loc. Urzicuta, Str Tudor Vladimirescu, Nr. 2, Jud. Dolj, T58, P1,2	Nr. niveluri:1; S. construita la sol:104 mp;
A1.2		Loc. Urzicuta, Str Tudor Vladimirescu, Nr. 2, Jud. Dolj, T58, P1,2	Nr. niveluri:1; S. construita la sol:56 mp;

B. Partea II. Proprietari şi acte

Inscrieri privitoare la dreptul de proprietate şi alte drepturi reale		Referinţe
/		
Act Administrativ nr. TDP 715-2182, din 29/05/1997 emis de CJSDPAT DOLJ;		
B1	Intabulare, drept de PROPRIETATE, dobandit prin Constituire, cota actuala 1/1, cota initiala 1/1	A1
	1) **DINCĂ ION**, LIPSA CNP	
Act Normativ nr. Legea 7, din 13/03/1996 emis de Parlamentul Romaniei;		
B2	Intabulare, drept de PROPRIETATE, dobandit prin Lege, cota actuala 1/1, cota initiala 1/1	A1.1, A1.2
	1) **DINCĂ ION**, LIPSA CNP	

C. Partea III. SARCINI .

Inscrieri privind dezmembramintele dreptului de proprietate, drepturi reale de garanţie şi sarcini	Referinţe
NU SUNT	

Document care conține date cu caracter personal, protejat de prevederile Regulamentului (UE) nr. 679/2016 și Legii 190/2018

Anexa Nr. 1 La Partea I

Teren

Nr cadastral	Suprafaţa (mp)*	Observaţii / Referinţe
	2.357	In TDP a fost inscris in mod eronat T1, corect fiind T58

* Suprafaţa este determinată in planul de proiecţie Stereo 70.

DETALII LINIARE IMOBIL

Date referitoare la teren

Crt	Categorie folosință	Intra vilan	Suprafaţa (mp)	Tarla	Parcelă	Nr. topo	Observaţii / Referinţe
1	curti constructii	DA	1.000	58	1	-	
2	arabil	DA	1.357	58	2	-	

Date referitoare la construcţii

Crt	Număr	Destinaţie construcţie	Supraf. (mp)	Situaţie juridică	Observaţii / Referinţe
A1.1		constructii de locuinte	104	Cu acte	Nr. niveluri:1; S. construita la sol:104 mp;
A1.2		constructii anexa	56	Cu acte	Nr. niveluri:1; S. construita la sol:56 mp;

Lungime Segmente
1) Valorile lungimilor segmentelor sunt obţinute din proiecţie în plan.

Punct început	X / Y	Punct sfârşit	X / Y	Lungime segment (** (m)
1	384.168,106 278.810,913	2	384.172,286 278.832,834	22.316
2	384.172,286 278.832,834	3	384.149,488 278.840,834	24.161

Document care conține date cu caracter personal, protejat de prevederile Regulamentului (UE) nr. 679/2016 și Legii 190/2018

Punct început	X / Y	Punct sfârşit	X / Y	Lungime segment (** (m)
3	384.149,488 278.840,834	4	384.147,68 278.794,682	46.187
4	384.147,68 278.794,682	5	384.145,824 278.735,177	59.534
5	384.145,824 278.735,177	6	384.162,359 278.734,5	16.549
6	384.162,359 278.734,5	7	384.168,267 278.734,258	5.913
7	384.168,267 278.734,258	8	384.172,098 278.734,121	3.833
8	384.172,098 278.734,121	9	384.171,305 278.766,551	32.44
9	384.171,305 278.766,551	1	384.168,106 278.810,913	44.477

** Lungimile segmentelor sunt determinate în planul de proiecţie Stereo 70 şi sunt rotunjite la 1 milimetru.
*** Distanţa dintre puncte este formată din segmente cumulate ce sunt mai mici decât valoarea 1 milimetru.

Document care conține date cu caracter personal, protejat de prevederile Regulamentului (UE) nr. 679/2016 și Legii 190/2018

DATE DESPRE IMOBILUL NR. 9619

Oficiul de Cadastru şi Publicitate Imobiliară DOLJ
Biroul de Cadastru şi Publicitate Imobiliară Craiova

A. Partea I. Descrierea imobilului

TEREN Intravilan

Adresa: Loc. Urzicuta, Str Plopilor, Nr. FN, Jud. Dolj, T58, P18

Nr. Crt	Nr cadastral Nr. topografic	Suprafaţa* (mp)	Observaţii / Referinţe
A1		967	Sector cadastral:19 Teren imprejmuit;

B. Partea II. Proprietari şi acte

Inscrieri privitoare la dreptul de proprietate şi alte drepturi reale		Referinţe
/		
Act Administrativ nr. TDP 158-9677, din 22/09/1993 emis de CJSDPAT DOLJ;		
B1	Intabulare, drept de PROPRIETATE, dobandit prin Reconstituire, cota actuala 1/1, cota initiala 1/1	A1
	1) **FĂGĂRAŞ MARIA**, LIPSA CNP	

C. Partea III. SARCINI .

Inscrieri privind dezmembramintele dreptului de proprietate, drepturi reale de garanţie şi sarcini	Referinţe
NU SUNT	

Document care conține date cu caracter personal, protejat de prevederile Regulamentului (UE) nr. 679/2016 și Legii 190/2018

Anexa Nr. 1 La Partea I

Teren

Nr cadastral	Suprafaţa (mp)*	Observaţii / Referinţe
	967	

* Suprafaţa este determinată in planul de proiecţie Stereo 70.

DETALII LINIARE IMOBIL

Date referitoare la teren

Crt	Categorie folosință	Intra vilan	Suprafaţa (mp)	Tarla	Parcelă	Nr. topo	Observaţii / Referinţe
1	curti constructii	DA	967	58	18	-	

Lungime Segmente
1) Valorile lungimilor segmentelor sunt obţinute din proiecţie în plan.

Punct început	X / Y	Punct sfârşit	X / Y	Lungime segment (** (m)
1	384.157,192 278.684,07	2	384.175,862 278.682,258	18.758
2	384.175,862 278.682,258	3	384.179,747 278.734,042	51.93
3	384.179,747 278.734,042	4	384.172,098 278.734,121	7.649
4	384.172,098 278.734,121	5	384.168,267 278.734,258	3.833
5	384.168,267 278.734,258	6	384.162,359 278.734,5	5.913

Document care conține date cu caracter personal, protejat de prevederile Regulamentului (UE) nr. 679/2016 și Legii 190/2018

Punct început	X / Y	Punct sfârşit	X / Y	Lungime segment (** (m)
6	384.162,359 278.734,5	7	384.155,527 278.684,093	50.868
7	384.155,527 278.684,093	1	384.157,192 278.684,07	1.665

** Lungimile segmentelor sunt determinate în planul de proiecţie Stereo 70 şi sunt rotunjite la 1 milimetru.
*** Distanţa dintre puncte este formată din segmente cumulate ce sunt mai mici decât valoarea 1 milimetru.

Document care conține date cu caracter personal, protejat de prevederile Regulamentului (UE) nr. 679/2016 și Legii 190/2018

DATE DESPRE IMOBILUL NR. 9620

Oficiul de Cadastru şi Publicitate Imobiliară DOLJ
Biroul de Cadastru şi Publicitate Imobiliară Craiova

A. Partea I. Descrierea imobilului

TEREN Intravilan

Adresa: Loc. Urzicuta, Str 1 Decembrie 1918, Nr. 89, Jud. Dolj, T58, P24, 25

Nr. Crt	Nr cadastral Nr. topografic	Suprafaţa* (mp)	Observaţii / Referinţe
A1		2.640	Sector cadastral:19 Teren imprejmuit;

Construcţii

Crt	Nr cadastral Nr. topografic	Adresa	Observaţii / Referinţe
A1.1		Loc. Urzicuta, Str 1 Decembrie 1918, Nr. 89, Jud. Dolj, T58, P24, 25	Nr. niveluri:1; S. construita la sol:84 mp;
A1.2		Loc. Urzicuta, Str 1 Decembrie 1918, Nr. 89, Jud. Dolj, T58, P24, 25	Nr. niveluri:1; S. construita la sol:59 mp;

B. Partea II. Proprietari şi acte

Inscrieri privitoare la dreptul de proprietate şi alte drepturi reale		Referinţe
/		
Act Administrativ nr. TDP 1151/2203, din 17/03/1997 emis de CJSDPAT DOLJ;		
B1	Intabulare, drept de PROPRIETATE, dobandit prin Reconstituire, cota actuala 1/1, cota initiala 1/1	A1
	1) **TROANTA ARITINA**, LIPSA CNP 2) **DOBRESCU ION**, LIPSA CNP	
Act Normativ nr. Legea 7, din 13/03/1996 emis de PARLAMENTUL ROMÂNIEI;		
B2	Intabulare, drept de PROPRIETATE, dobandit prin Lege, cota actuala 1/1, cota initiala 1/1	A1.1, A1.2
	1) **TROANTA ARITINA**, LIPSA CNP 2) **DOBRESCU ION**, LIPSA CNP	

C. Partea III. SARCINI .

Inscrieri privind dezmembramintele dreptului de proprietate, drepturi reale de garanţie şi sarcini	Referinţe
NU SUNT	

Document care conține date cu caracter personal, protejat de prevederile Regulamentului (UE) nr. 679/2016 și Legii 190/2018

Anexa Nr. 1 La Partea I

Teren

Nr cadastral	Suprafaţa (mp)*	Observaţii / Referinţe
	2.640	

* Suprafaţa este determinată in planul de proiecţie Stereo 70.

DETALII LINIARE IMOBIL

Date referitoare la teren

Crt	Categorie folosință	Intra vilan	Suprafaţa (mp)	Tarla	Parcelă	Nr. topo	Observaţii / Referinţe
1	curti constructii	DA	1.000	58	24, 25	-	
2	arabil	DA	1.640	58	24, 25	-	

Date referitoare la construcţii

Crt	Număr	Destinaţie construcţie	Supraf. (mp)	Situaţie juridică	Observaţii / Referinţe
A1.1		constructii de locuinte	84	Cu acte	Nr. niveluri:1; S. construita la sol:84 mp;
A1.2		constructii anexa	59	Cu acte	Nr. niveluri:1; S. construita la sol:59 mp;

Lungime Segmente
1) Valorile lungimilor segmentelor sunt obţinute din proiecţie în plan.

Punct început	X / Y	Punct sfârşit	X / Y	Lungime segment (** (m)
1	384.149,331 278.624,635	2	384.214,157 278.616,435	65.343
2	384.214,157 278.616,435	3	384.217,906 278.643,872	27.692

Document care conține date cu caracter personal, protejat de prevederile Regulamentului (UE) nr. 679/2016 și Legii 190/2018

Punct început	X / Y	Punct sfârşit	X / Y	Lungime segment (** (m)
3	384.217,906 278.643,872	4	384.157,745 278.648,93	60.373
4	384.157,745 278.648,93	5	384.152,672 278.649,513	5.106
5	384.152,672 278.649,513	6	384.151,171 278.649,697	1.512
6	384.151,171 278.649,697	7	384.143,469 278.650,678	7.764
7	384.143,469 278.650,678	8	384.137,107 278.652,596	6.645
8	384.137,107 278.652,596	9	384.126,974 278.653,024	10.142
9	384.126,974 278.653,024	10	384.126,949 278.653,323	0.3
10	384.126,949 278.653,323	11	384.114,229 278.652,245	12.766
11	384.114,229 278.652,245	12	384.112,26 278.651,35	2.163
12	384.112,26 278.651,35	13	384.112,817 278.647,08	4.306
13	384.112,817 278.647,08	14	384.114,244 278.638,648	8.552
14	384.114,244 278.638,648	15	384.115,588 278.634,174	4.672
15	384.115,588 278.634,174	16	384.117,867 278.630,916	3.976
16	384.117,867 278.630,916	17	384.123,078 278.627,999	5.972
17	384.123,078 278.627,999	1	384.149,331 278.624,635	26.468

** Lungimile segmentelor sunt determinate în planul de proiecţie Stereo 70 şi sunt rotunjite la 1 milimetru.
*** Distanţa dintre puncte este formată din segmente cumulate ce sunt mai mici decât valoarea 1 milimetru.

Document care conține date cu caracter personal, protejat de prevederile Regulamentului (UE) nr. 679/2016 și Legii 190/2018

DATE DESPRE IMOBILUL NR. 9621

Oficiul de Cadastru şi Publicitate Imobiliară DOLJ
Biroul de Cadastru şi Publicitate Imobiliară Craiova

A. Partea I. Descrierea imobilului

TEREN Intravilan

Adresa: Loc. Urzicuta, Str 1 Decembrie 1918, Nr. 79, Jud. Dolj, T58, P1,2

Nr. Crt	Nr cadastral Nr. topografic	Suprafaţa* (mp)	Observaţii / Referinţe
A1		1.778	Sector cadastral:19 Teren imprejmuit;

Construcţii

Crt	Nr cadastral Nr. topografic	Adresa	Observaţii / Referinţe
A1.1		Loc. Urzicuta, Str 1 Decembrie 1918, Nr. 79, Jud. Dolj, T58, P1,2	Nr. niveluri:1; S. construita la sol:175 mp;

B. Partea II. Proprietari şi acte

Inscrieri privitoare la dreptul de proprietate şi alte drepturi reale		Referinţe
/		
Act Administrativ nr. TDP 1177/2203, din 16/03/1997 emis de CJSDPAT DOLJ;		
B1	Intabulare, drept de PROPRIETATE, dobandit prin Reconstituire, cota actuala 1/1, cota initiala 1/1	A1
	1) **LUPESCU CONSTANTIN**, LIPSA CNP	
Act Normativ nr. Legea 7, din 13/03/1996 emis de PARLAMENTUL ROMÂNIEI;		
B2	Intabulare, drept de PROPRIETATE, dobandit prin Lege, cota actuala 1/1, cota initiala 1/1	A1.1
	1) **LUPESCU CONSTANTIN**, LIPSA CNP	

C. Partea III. SARCINI .

Inscrieri privind dezmembramintele dreptului de proprietate, drepturi reale de garanţie şi sarcini	Referinţe
NU SUNT	

Document care conține date cu caracter personal, protejat de prevederile Regulamentului (UE) nr. 679/2016 și Legii 190/2018

Anexa Nr. 1 La Partea I

Teren

Nr cadastral	Suprafaţa (mp)*	Observaţii / Referinţe
	1.778	

* Suprafaţa este determinată in planul de proiecţie Stereo 70.

DETALII LINIARE IMOBIL

Date referitoare la teren

Crt	Categorie folosință	Intra vilan	Suprafaţa (mp)	Tarla	Parcelă	Nr. topo	Observaţii / Referinţe
1	curti constructii	DA	1.000	58	1	-	
2	arabil	DA	778	58	2	-	

Date referitoare la construcţii

Crt	Număr	Destinaţie construcţie	Supraf. (mp)	Situaţie juridică	Observaţii / Referinţe
A1.1		constructii de locuinte	175	Cu acte	Nr. niveluri:1; S. construita la sol:175 mp;

Lungime Segmente
1) Valorile lungimilor segmentelor sunt obţinute din proiecţie în plan.

Punct început	X / Y	Punct sfârşit	X / Y	Lungime segment (** (m)
1	384.149,488 278.840,834	2	384.112,564 278.852,933	38.856
2	384.112,564 278.852,933	3	384.111,09 278.803,241	49.714
3	384.111,09 278.803,241	4	384.147,68 278.794,682	37.578

Document care conține date cu caracter personal, protejat de prevederile Regulamentului (UE) nr. 679/2016 și Legii 190/2018

Punct început	X / Y	Punct sfârşit	X / Y	Lungime segment (** (m)
4	384.147,68 278.794,682	1	384.149,488 278.840,834	46.187

** Lungimile segmentelor sunt determinate în planul de proiecţie Stereo 70 şi sunt rotunjite la 1 milimetru.
*** Distanţa dintre puncte este formată din segmente cumulate ce sunt mai mici decât valoarea 1 milimetru.

Document care conține date cu caracter personal, protejat de prevederile Regulamentului (UE) nr. 679/2016 și Legii 190/2018

DATE DESPRE IMOBILUL NR. 9622

Oficiul de Cadastru şi Publicitate Imobiliară DOLJ
Biroul de Cadastru şi Publicitate Imobiliară Craiova

A. Partea I. Descrierea imobilului

TEREN Intravilan

Adresa: Loc. Urzicuta, Str 1 Decembrie 1918, Nr. 83, Jud. Dolj, T58, P3,4

Nr. Crt	Nr cadastral Nr. topografic	Suprafaţa* (mp)	Observaţii / Referinţe
A1		2.420	Sector cadastral:19 Teren imprejmuit;

Construcţii

Crt	Nr cadastral Nr. topografic	Adresa	Observaţii / Referinţe
A1.1		Loc. Urzicuta, Str 1 Decembrie 1918, Nr. 83, Jud. Dolj, T58, P3,4	Nr. niveluri:1; S. construita la sol:171 mp;
A1.2		Loc. Urzicuta, Str 1 Decembrie 1918, Nr. 83, Jud. Dolj, T58, P3,4	Nr. niveluri:1; S. construita la sol:95 mp;

B. Partea II. Proprietari şi acte

Inscrieri privitoare la dreptul de proprietate şi alte drepturi reale		Referinţe
/		
Act Administrativ nr. TDP 388-2163, din 07/03/1994 emis de CJSDPAT DOLJ;		
B1	Intabulare, drept de PROPRIETATE, dobandit prin Constituire, cota actuala 1/1, cota initiala 1/1	A1
	1) **CÎMPEANU GHEORGHE**, LIPSA CNP	
Act Normativ nr. Legea 7, din 13/03/1996 emis de PARLAMENTUL ROMÂNIEI;		
B2	Intabulare, drept de PROPRIETATE, dobandit prin Lege, cota actuala 1/1, cota initiala 1/1	A1.1, A1.2
	1) **CÎMPEANU GHEORGHE**, LIPSA CNP	

C. Partea III. SARCINI .

Inscrieri privind dezmembramintele dreptului de proprietate, drepturi reale de garanţie şi sarcini	Referinţe
NU SUNT	

Document care conține date cu caracter personal, protejat de prevederile Regulamentului (UE) nr. 679/2016 și Legii 190/2018

Anexa Nr. 1 La Partea I

Teren

Nr cadastral	Suprafaţa (mp)*	Observaţii / Referinţe
	2.420	

* Suprafaţa este determinată in planul de proiecţie Stereo 70.

DETALII LINIARE IMOBIL

Date referitoare la teren

Crt	Categorie folosință	Intra vilan	Suprafaţa (mp)	Tarla	Parcelă	Nr. topo	Observaţii / Referinţe
1	curti constructii	DA	1.000	58	3	-	
2	arabil	DA	1.420	58	4	-	

Date referitoare la construcţii

Crt	Număr	Destinaţie construcţie	Supraf. (mp)	Situaţie juridică	Observaţii / Referinţe
A1.1		constructii de locuinte	171	Cu acte	Nr. niveluri:1; S. construita la sol:171 mp;
A1.2		constructii anexa	95	Cu acte	Nr. niveluri:1; S. construita la sol:95 mp;

Lungime Segmente
1) Valorile lungimilor segmentelor sunt obţinute din proiecţie în plan.

Punct început	X / Y	Punct sfârşit	X / Y	Lungime segment (** (m)
1	384.147,68 278.794,682	2	384.111,09 278.803,241	37.578
2	384.111,09 278.803,241	3	384.110,463 278.732,811	70.433

Document care conține date cu caracter personal, protejat de prevederile Regulamentului (UE) nr. 679/2016 și Legii 190/2018

Punct început	X / Y	Punct sfârşit	X / Y	Lungime segment (** (m)
3	384.110,463 278.732,811	4	384.145,22 278.730,658	34.824
4	384.145,22 278.730,658	5	384.145,824 278.735,177	4.559
5	384.145,824 278.735,177	1	384.147,68 278.794,682	59.534

** Lungimile segmentelor sunt determinate în planul de proiecţie Stereo 70 şi sunt rotunjite la 1 milimetru.
*** Distanţa dintre puncte este formată din segmente cumulate ce sunt mai mici decât valoarea 1 milimetru.

Document care conține date cu caracter personal, protejat de prevederile Regulamentului (UE) nr. 679/2016 și Legii 190/2018

DATE DESPRE IMOBILUL NR. 9623

Oficiul de Cadastru şi Publicitate Imobiliară DOLJ
Biroul de Cadastru şi Publicitate Imobiliară Craiova

A. Partea I. Descrierea imobilului

TEREN Intravilan

Adresa: Loc. Urzicuta, Str 1 Decembrie 1918, Nr. FN, Jud. Dolj, T58, P20

Nr. Crt	Nr cadastral Nr. topografic	Suprafaţa* (mp)	Observaţii / Referinţe
A1		849	Sector cadastral:19 Teren imprejmuit;

B. Partea II. Proprietari şi acte

Inscrieri privitoare la dreptul de proprietate şi alte drepturi reale		Referinţe
/		
Act Administrativ nr. TDP 1155/2203, din 18/03/1997 emis de CJSDPAT DOLJ;		
B1	Intabulare, drept de PROPRIETATE, dobandit prin Reconstituire, cota actuala 1/1, cota initiala 1/1	A1
	1) **MANOLEA NICOLAE**, LIPSA CNP 2) **MANOLEA AUREL**, LIPSA CNP 3) **MANOLEA LILICA**, LIPSA CNP 4) **MANOLEA CRISTIAN LEONARD**, LIPSA CNP 5) **MANOLEA ION**, LIPSA CNP 6) **BORS ECATERINA**, LIPSA CNP	

C. Partea III. SARCINI .

Inscrieri privind dezmembramintele dreptului de proprietate, drepturi reale de garanţie şi sarcini	Referinţe
NU SUNT	

Anexa Nr. 1 La Partea I

Teren

Nr cadastral	Suprafaţa (mp)*	Observaţii / Referinţe
	849	

* Suprafaţa este determinată in planul de proiecţie Stereo 70.

DETALII LINIARE IMOBIL

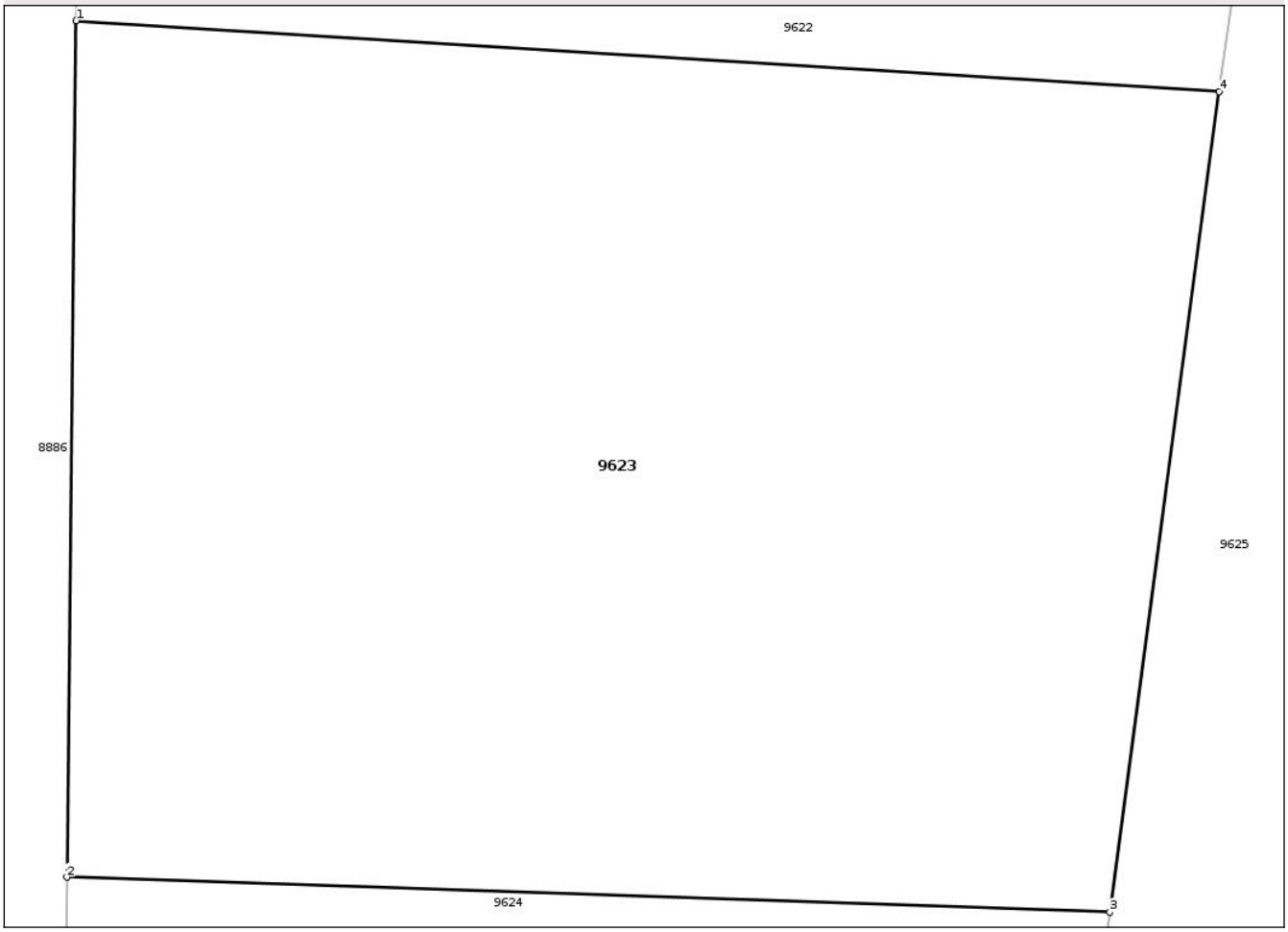

Date referitoare la teren

Crt	Categorie folosință	Intra vilan	Suprafaţa (mp)	Tarla	Parcelă	Nr. topo	Observaţii / Referinţe
1	curti constructii	DA	849	58	20	-	

Lungime Segmente
1) Valorile lungimilor segmentelor sunt obţinute din proiecţie în plan.

Punct început	X / Y	Punct sfârşit	X / Y	Lungime segment (** (m)
1	384.110,463 278.732,811	2	384.110,173 278.706,799	26.014
2	384.110,173 278.706,799	3	384.141,888 278.705,736	31.733
3	384.141,888 278.705,736	4	384.145,22 278.730,658	25.144
4	384.145,22 278.730,658	1	384.110,463 278.732,811	34.824

Document care conține date cu caracter personal, protejat de prevederile Regulamentului (UE) nr. 679/2016 și Legii 190/2018

** Lungimile segmentelor sunt determinate în planul de proiecţie Stereo 70 şi sunt rotunjite la 1 milimetru.
*** Distanţa dintre puncte este formată din segmente cumulate ce sunt mai mici decât valoarea 1 milimetru.

Document care conține date cu caracter personal, protejat de prevederile Regulamentului (UE) nr. 679/2016 și Legii 190/2018

DATE DESPRE IMOBILUL NR. 9624

Oficiul de Cadastru şi Publicitate Imobiliară DOLJ
Biroul de Cadastru şi Publicitate Imobiliară Craiova

A. Partea I. Descrierea imobilului

TEREN Intravilan

Adresa: Loc. Urzicuta, Str 1 Decembrie 1918, Nr. 85, Jud. Dolj, T58, P21

Nr. Crt	Nr cadastral Nr. topografic	Suprafaţa* (mp)	Observaţii / Referinţe
A1		657	Sector cadastral:19 Teren imprejmuit;

B. Partea II. Proprietari şi acte

Inscrieri privitoare la dreptul de proprietate şi alte drepturi reale		Referinţe
/		
Act Administrativ nr. TDP 152-9677, din 22/09/1993 emis de CJSDPAT DOLJ;		
B1	Intabulare, drept de PROPRIETATE, dobandit prin Constituire, cota actuala 1/1, cota initiala 1/1	A1
	1) **DUMITRU ŞTEFAN**, LIPSA CNP	

C. Partea III. SARCINI .

Inscrieri privind dezmembramintele dreptului de proprietate, drepturi reale de garanţie şi sarcini	Referinţe
NU SUNT	

Document care conține date cu caracter personal, protejat de prevederile Regulamentului (UE) nr. 679/2016 și Legii 190/2018

Anexa Nr. 1 La Partea I

Teren

Nr cadastral	Suprafaţa (mp)*	Observaţii / Referinţe
	657	

* Suprafaţa este determinată in planul de proiecţie Stereo 70.

DETALII LINIARE IMOBIL

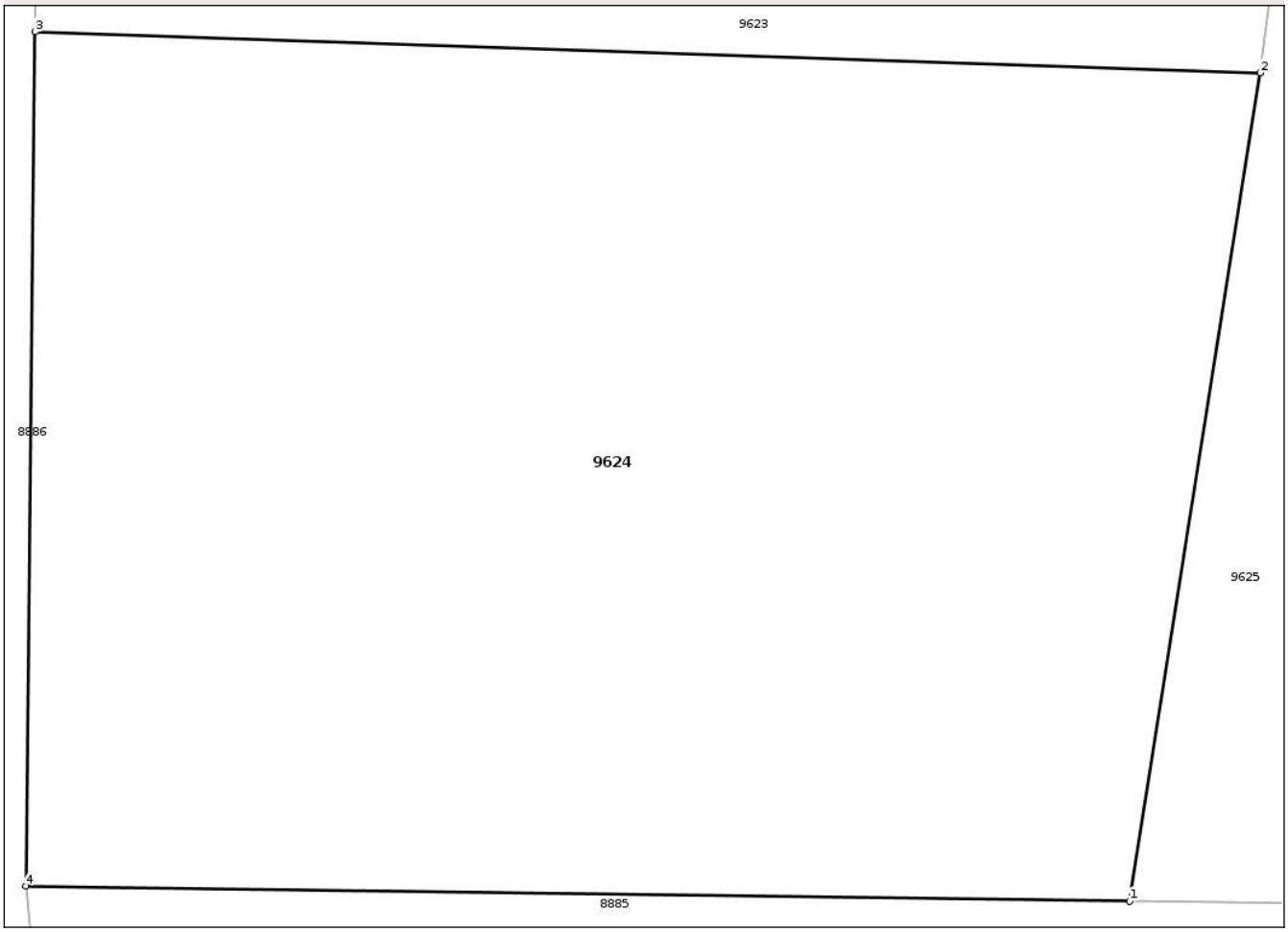

Date referitoare la teren

Crt	Categorie folosință	Intra vilan	Suprafaţa (mp)	Tarla	Parcelă	Nr. topo	Observaţii / Referinţe
1	curti constructii	DA	657	58	21	-	

Lungime Segmente
1) Valorile lungimilor segmentelor sunt obţinute din proiecţie în plan.

Punct început	X / Y	Punct sfârşit	X / Y	Lungime segment (** (m)
1	384.138,503 278.684,323	2	384.141,888 278.705,736	21.679
2	384.141,888 278.705,736	3	384.110,173 278.706,799	31.733
3	384.110,173 278.706,799	4	384.109,932 278.684,709	22.091
4	384.109,932 278.684,709	1	384.138,503 278.684,323	28.574

Document care conține date cu caracter personal, protejat de prevederile Regulamentului (UE) nr. 679/2016 și Legii 190/2018

** Lungimile segmentelor sunt determinate în planul de proiecţie Stereo 70 şi sunt rotunjite la 1 milimetru.
*** Distanţa dintre puncte este formată din segmente cumulate ce sunt mai mici decât valoarea 1 milimetru.

Document care conține date cu caracter personal, protejat de prevederile Regulamentului (UE) nr. 679/2016 și Legii 190/2018

DATE DESPRE IMOBILUL NR. 9625

Oficiul de Cadastru şi Publicitate Imobiliară DOLJ
Biroul de Cadastru şi Publicitate Imobiliară Craiova

A. Partea I. Descrierea imobilului

TEREN Intravilan

Adresa: Loc. Urzicuta, Str 1 Decembrie 1918, Nr. 85, Jud. Dolj, T58, P19

Nr. Crt	Nr cadastral Nr. topografic	Suprafaţa* (mp)	Observaţii / Referinţe
A1		845	Sector cadastral:19 Teren imprejmuit; In TDP a fost inscris in mod eronat T68, corect fiind T58

B. Partea II. Proprietari şi acte

Inscrieri privitoare la dreptul de proprietate şi alte drepturi reale		Referinţe
/		
Act Administrativ nr. TDP 164-9677, din 23/09/1993 emis de CJSDPAT DOLJ;		
B1	Intabulare, drept de PROPRIETATE, dobandit prin Reconstituire, cota actuala 1/1, cota initiala 1/1	A1
	1) **CISMARU FLOAREA**, LIPSA CNP	

C. Partea III. SARCINI .

Inscrieri privind dezmembramintele dreptului de proprietate, drepturi reale de garanţie şi sarcini	Referinţe
NU SUNT	

Document care conține date cu caracter personal, protejat de prevederile Regulamentului (UE) nr. 679/2016 și Legii 190/2018

Anexa Nr. 1 La Partea I

Teren

Nr cadastral	Suprafaţa (mp)*	Observaţii / Referinţe
	845	In TDP a fost inscris in mod eronat T68, corect fiind T58

* Suprafaţa este determinată in planul de proiecţie Stereo 70.

DETALII LINIARE IMOBIL

Date referitoare la teren

Crt	Categorie folosință	Intra vilan	Suprafaţa (mp)	Tarla	Parcelă	Nr. topo	Observaţii / Referinţe
1	arabil	DA	845	58	19	-	

Lungime Segmente
1) Valorile lungimilor segmentelor sunt obţinute din proiecţie în plan.

Punct început	X / Y	Punct sfârşit	X / Y	Lungime segment (** (m)
1	384.145,22 278.730,658	2	384.141,888 278.705,736	25.144
2	384.141,888 278.705,736	3	384.138,503 278.684,323	21.679
3	384.138,503 278.684,323	4	384.155,527 278.684,093	17.026
4	384.155,527 278.684,093	5	384.162,359 278.734,5	50.868
5	384.162,359 278.734,5	6	384.145,824 278.735,177	16.549

Document care conține date cu caracter personal, protejat de prevederile Regulamentului (UE) nr. 679/2016 și Legii 190/2018

Punct început	X / Y	Punct sfârşit	X / Y	Lungime segment (** (m)
6	384.145,824 278.735,177	1	384.145,22 278.730,658	4.559

** Lungimile segmentelor sunt determinate în planul de proiecţie Stereo 70 şi sunt rotunjite la 1 milimetru.
*** Distanţa dintre puncte este formată din segmente cumulate ce sunt mai mici decât valoarea 1 milimetru.

Document care conține date cu caracter personal, protejat de prevederile Regulamentului (UE) nr. 679/2016 și Legii 190/2018

DATE DESPRE IMOBILUL NR. 9626

Oficiul de Cadastru şi Publicitate Imobiliară DOLJ
Biroul de Cadastru şi Publicitate Imobiliară Craiova

A. Partea I. Descrierea imobilului

TEREN Intravilan

Adresa: Loc. Urzicuta, Str Marin Sorescu, Nr. 5, Jud. Dolj, T59, P9,11,12

Nr. Crt	Nr cadastral Nr. topografic	Suprafaţa* (mp)	Observaţii / Referinţe
A1		2.808	Sector cadastral:19 Teren imprejmuit;

Construcţii

Crt	Nr cadastral Nr. topografic	Adresa	Observaţii / Referinţe
A1.1		Loc. Urzicuta, Str Marin Sorescu, Nr. 5, Jud. Dolj, T59, P9,11,12	Nr. niveluri:1; S. construita la sol:68 mp;
A1.2		Loc. Urzicuta, Str Marin Sorescu, Nr. 5, Jud. Dolj, T59, P9,11,12	Nr. niveluri:1; S. construita la sol:49 mp;

B. Partea II. Proprietari şi acte

Inscrieri privitoare la dreptul de proprietate şi alte drepturi reale		Referinţe
/		
Act Administrativ nr. TDP 576-9623, din 05/12/1994 emis de CJSDPAT DOLJ;		
B1	Intabulare, drept de PROPRIETATE, dobandit prin Reconstituire, cota actuala 1/1, cota initiala 1/1	A1
	1) **BORCAN STEFAN**, LIPSA CNP	
Act Normativ nr. Legea 7, din 13/03/1996 emis de PARLAMENTUL ROMÂNIEI;		
B2	Intabulare, drept de PROPRIETATE, dobandit prin Lege, cota actuala 1/1, cota initiala 1/1	A1.1, A1.2
	1) **BORCAN STEFAN**, LIPSA CNP	

C. Partea III. SARCINI .

Inscrieri privind dezmembramintele dreptului de proprietate, drepturi reale de garanţie şi sarcini	Referinţe
NU SUNT	

Document care conține date cu caracter personal, protejat de prevederile Regulamentului (UE) nr. 679/2016 și Legii 190/2018

Anexa Nr. 1 La Partea I

Teren

Nr cadastral	Suprafaţa (mp)*	Observaţii / Referinţe
	2.808	

* Suprafaţa este determinată in planul de proiecţie Stereo 70.

DETALII LINIARE IMOBIL

Date referitoare la teren

Crt	Categorie folosință	Intra vilan	Suprafaţa (mp)	Tarla	Parcelă	Nr. topo	Observaţii / Referinţe
1	curti constructii	DA	1.000	59	11	-	
2	arabil	DA	1.321	59	9	-	
3	arabil	DA	487	59	12	-	

Date referitoare la construcţii

Crt	Număr	Destinaţie construcţie	Supraf. (mp)	Situaţie juridică	Observaţii / Referinţe
A1.1		constructii de locuinte	68	Cu acte	Nr. niveluri:1; S. construita la sol:68 mp;
A1.2		constructii anexa	49	Cu acte	Nr. niveluri:1; S. construita la sol:49 mp;

Lungime Segmente

1) Valorile lungimilor segmentelor sunt obţinute din proiecţie în plan.

Punct început	X / Y	Punct sfârşit	X / Y	Lungime segment (** (m)
1	384.340,441 278.949,88	2	384.312,927 278.958,193	28.742

Document care conține date cu caracter personal, protejat de prevederile Regulamentului (UE) nr. 679/2016 și Legii 190/2018

Punct început	X / Y	Punct sfârşit	X / Y	Lungime segment (** (m)
2	384.312,927 278.958,193	3	384.305,066 278.913,276	45.6
3	384.305,066 278.913,276	4	384.303,474 278.913,568	1.619
4	384.303,474 278.913,568	5	384.303,062 278.910,582	3.014
5	384.303,062 278.910,582	6	384.298,386 278.874,998	35.89
6	384.298,386 278.874,998	7	384.305,184 278.874,021	6.868
7	384.305,184 278.874,021	8	384.311,982 278.873,045	6.868
8	384.311,982 278.873,045	9	384.326,335 278.870,355	14.603
9	384.326,335 278.870,355	10	384.330,253 278.870,217	3.92
10	384.330,253 278.870,217	11	384.334,638 278.869,088	4.528
11	384.334,638 278.869,088	12	384.347,993 278.905,41	38.699
12	384.347,993 278.905,41	13	384.331,918 278.909,989	16.714
13	384.331,918 278.909,989	1	384.340,441 278.949,88	40.791

** Lungimile segmentelor sunt determinate în planul de proiecţie Stereo 70 şi sunt rotunjite la 1 milimetru.
*** Distanţa dintre puncte este formată din segmente cumulate ce sunt mai mici decât valoarea 1 milimetru.

Document care conține date cu caracter personal, protejat de prevederile Regulamentului (UE) nr. 679/2016 și Legii 190/2018

DATE DESPRE IMOBILUL NR. 9627

Oficiul de Cadastru şi Publicitate Imobiliară DOLJ
Biroul de Cadastru şi Publicitate Imobiliară Craiova

A. Partea I. Descrierea imobilului

TEREN Intravilan

Adresa: Loc. Urzicuta, Str Marin Sorescu, Nr. 3, Jud. Dolj, T59, P13,14

Nr. Crt	Nr cadastral Nr. topografic	Suprafaţa* (mp)	Observaţii / Referinţe
A1	31225	1.320	Sector cadastral:19 Teren imprejmuit; Teren intravilan imprejmuit cu gard de lemn, gard metalic si gard de plasa sarma

Construcţii

Crt	Nr cadastral Nr. topografic	Adresa	Observaţii / Referinţe
A1.1	31225-C1	Loc. Urzicuta, Str Marin Sorescu, Nr. 3, Jud. Dolj, T59, P13,14	Nr. niveluri:1; S. construita la sol:84 mp; S. construita desfasurata:84 mp; C1-Casa de locuit, regim de inaltime parter, construita in anul 1933, Scd=84mp
A1.2	31225-C2	Loc. Urzicuta, Str Marin Sorescu, Nr. 3, Jud. Dolj, T59, P13,14	Nr. niveluri:1; S. construita la sol:56 mp; S. construita desfasurata:56 mp; C2-Casa de locuit, regim de inaltime parter, construita in anul 1945, Scd=56mp
A1.3	31225-C3	Loc. Urzicuta, Str Marin Sorescu, Nr. 3, Jud. Dolj, T59, P13,14	Nr. niveluri:1; S. construita la sol:15 mp; S. construita desfasurata:15 mp; C3-Anexa gospodareasca, regim de inaltime parter, construita in anul 1945, Scd=15mp
A1.4		Loc. Urzicuta, Str Marin Sorescu, Nr. 3, Jud. Dolj, T59, P13,14	Nr. niveluri:1; S. construita la sol:225 mp;

B. Partea II. Proprietari şi acte

Inscrieri privitoare la dreptul de proprietate şi alte drepturi reale		Referinţe
127150 / 19/06/2019		
Act Notarial nr. aut. 2057, din 13/06/2019 emis de Defta Florentin Leonard;		
B2	Intabulare, drept de PROPRIETATE, dobandit prin Conventie, cota actuala 1/1, cota initiala 1/1	A1, A1.1, A1.2, A1.3
	1) **BUTARIN NICOLAE**	
/		
Act Normativ nr. Legea 7, din 13/03/1996 emis de PARLAMENTUL ROMÂNIEI;		
B3	Intabulare, drept de PROPRIETATE, dobandit prin Lege, cota actuala 1/1, cota initiala 1/1	A1.4
	1) **BUTARIN NICOLAE**	

C. Partea III. SARCINI .

Inscrieri privind dezmembramintele dreptului de proprietate, drepturi reale de garanţie şi sarcini	Referinţe
NU SUNT	

Document care conține date cu caracter personal, protejat de prevederile Regulamentului (UE) nr. 679/2016 și Legii 190/2018

Anexa Nr. 1 La Partea I

Teren

Nr cadastral	Suprafaţa (mp)*	Observaţii / Referinţe
31225	1.320	Teren intravilan imprejmuit cu gard de lemn, gard metalic si gard de plasa sarma

* Suprafaţa este determinată in planul de proiecţie Stereo 70.

DETALII LINIARE IMOBIL

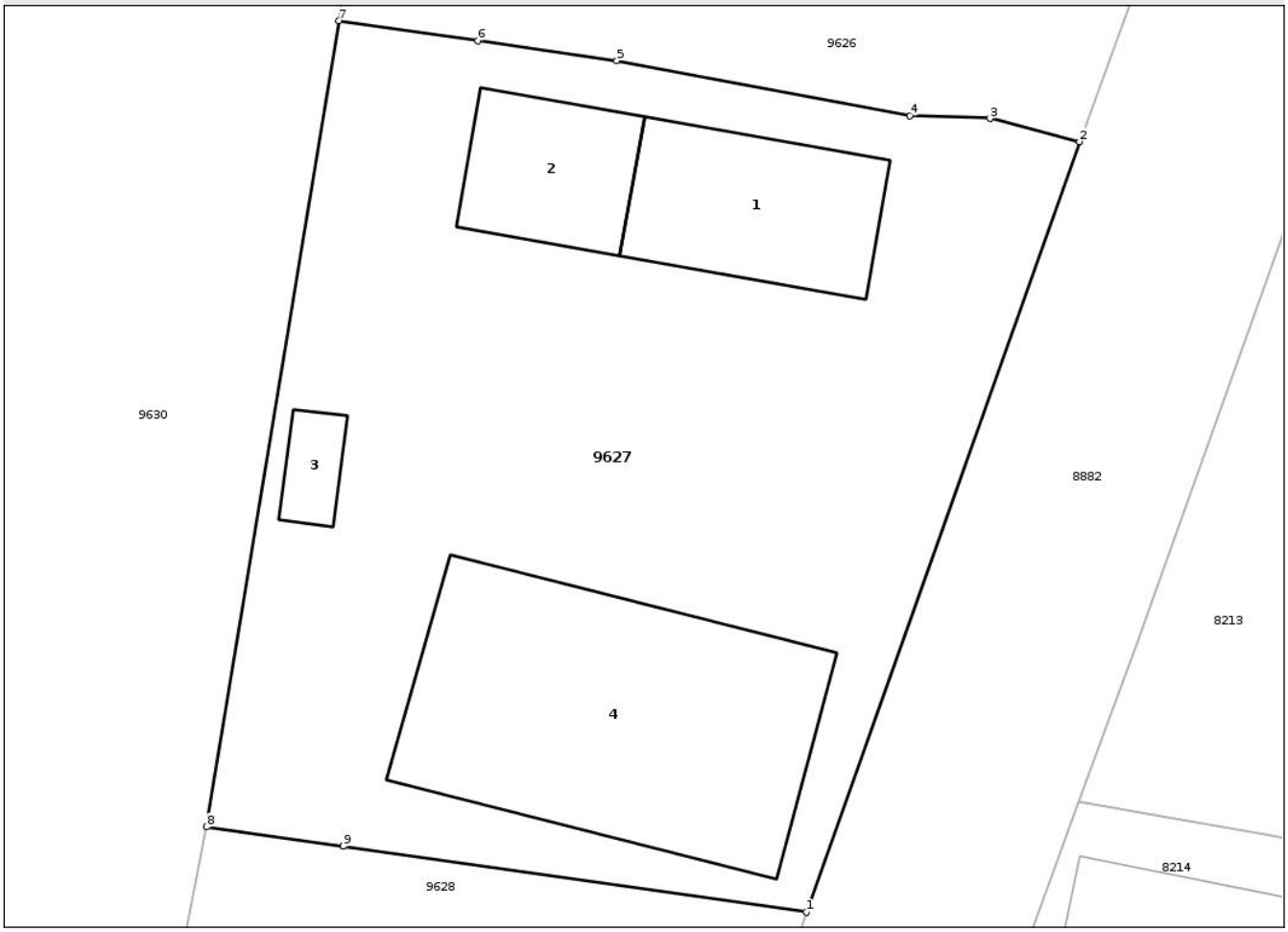

Date referitoare la teren

Crt	Categorie folosință	Intra vilan	Suprafaţa (mp)	Tarla	Parcelă	Nr. topo	Observaţii / Referinţe
1	curti constructii	DA	1.048	59	13	-	Teren intravilan imprejmuit cu gard de lemn, gard metalic si gard de plasa sarma
2	arabil	DA	272	59	14	-	Teren intravilan imprejmuit cu gard de lemn, gard metalic si gard de plasa sarma

Date referitoare la construcţii

Crt	Număr	Destinaţie construcţie	Supraf. (mp)	Situaţie juridică	Observaţii / Referinţe
A1.1	31225-C1	constructii de locuinte	84	Cu acte	Nr. niveluri:1; S. construita la sol:84 mp; S. construita desfasurata:84 mp; C1-Casa de locuit, regim de inaltime parter, construita in anul 1933, Scd=84mp
A1.2	31225-C2	constructii de locuinte	56	Cu acte	Nr. niveluri:1; S. construita la sol:56 mp; S. construita desfasurata:56 mp; C2-Casa de locuit, regim de inaltime parter, construita in anul 1945, Scd=56mp
A1.3	31225-C3	constructii anexa	15	Cu acte	Nr. niveluri:1; S. construita la sol:15 mp; S. construita desfasurata:15 mp; C3-Anexa gospodareasca, regim de inaltime parter, construita in anul 1945, Scd=15mp
A1.4		constructii de locuinte	225	Cu acte	Nr. niveluri:1; S. construita la sol:225 mp;

Document care conține date cu caracter personal, protejat de prevederile Regulamentului (UE) nr. 679/2016 și Legii 190/2018

Lungime Segmente
1) Valorile lungimilor segmentelor sunt obţinute din proiecţie în plan.

Punct început	X / Y	Punct sfârşit	X / Y	Lungime segment (** (m)
1	384.321,257 278.831,396	2	384.334,638 278.869,088	39.997
2	384.334,638 278.869,088	3	384.330,253 278.870,217	4.528
3	384.330,253 278.870,217	4	384.326,335 278.870,355	3.92
4	384.326,335 278.870,355	5	384.311,982 278.873,045	14.603
5	384.311,982 278.873,045	6	384.305,184 278.874,021	6.868
6	384.305,184 278.874,021	7	384.298,386 278.874,998	6.868
7	384.298,386 278.874,998	8	384.291,899 278.835,569	39.959
8	384.291,899 278.835,569	9	384.298,591 278.834,616	6.76
9	384.298,591 278.834,616	1	384.321,257 278.831,396	22.894

** Lungimile segmentelor sunt determinate în planul de proiecţie Stereo 70 şi sunt rotunjite la 1 milimetru.
*** Distanţa dintre puncte este formată din segmente cumulate ce sunt mai mici decât valoarea 1 milimetru.

Document care conține date cu caracter personal, protejat de prevederile Regulamentului (UE) nr. 679/2016 și Legii 190/2018

DATE DESPRE IMOBILUL NR. 9628

Oficiul de Cadastru şi Publicitate Imobiliară DOLJ
Biroul de Cadastru şi Publicitate Imobiliară Craiova

A. Partea I. Descrierea imobilului

TEREN Intravilan

Adresa: Loc. Urzicuta, Str Tudor Vladimirescu, Nr. 11, Jud. Dolj, T59, P15,16

Nr. Crt	Nr cadastral Nr. topografic	Suprafaţa* (mp)	Observaţii / Referinţe
A1		1.276	Sector cadastral:19 Teren imprejmuit;

Construcţii

Crt	Nr cadastral Nr. topografic	Adresa	Observaţii / Referinţe
A1.1		Loc. Urzicuta, Str Tudor Vladimirescu, Nr. 11, Jud. Dolj, T59, P15,16	Nr. niveluri:1; S. construita la sol:52 mp;
A1.2		Loc. Urzicuta, Str Tudor Vladimirescu, Nr. 11, Jud. Dolj, T59, P15,16	Nr. niveluri:1; S. construita la sol:65 mp;

B. Partea II. Proprietari şi acte

Inscrieri privitoare la dreptul de proprietate şi alte drepturi reale		Referinţe
/		
Act Administrativ nr. TDP 1227-1378, din 07/07/1997 emis de CJSDPAT DOLJ;		
B1	Intabulare, drept de PROPRIETATE, dobandit prin Reconstituire, cota actuala 1/1, cota initiala 1/1	A1
	1) **CISMARU CONSTANTIN**, LIPSA CNP	
Act Normativ nr. Legea 7, din 13/03/1996 emis de PARLAMENTUL ROMÂNIEI;		
B2	Intabulare, drept de PROPRIETATE, dobandit prin Lege, cota actuala 1/1, cota initiala 1/1	A1.1, A1.2
	1) **CISMARU CONSTANTIN**, LIPSA CNP	

C. Partea III. SARCINI .

Inscrieri privind dezmembramintele dreptului de proprietate, drepturi reale de garanţie şi sarcini	Referinţe
NU SUNT	

Document care conține date cu caracter personal, protejat de prevederile Regulamentului (UE) nr. 679/2016 și Legii 190/2018

Anexa Nr. 1 La Partea I

Teren

Nr cadastral	Suprafaţa (mp)*	Observaţii / Referinţe
	1.276	

* Suprafaţa este determinată in planul de proiecţie Stereo 70.

DETALII LINIARE IMOBIL

Date referitoare la teren

Crt	Categorie folosință	Intra vilan	Suprafaţa (mp)	Tarla	Parcelă	Nr. topo	Observaţii / Referinţe
1	curti constructii	DA	1.000	59	15	-	
2	arabil	DA	276	59	16	-	

Date referitoare la construcţii

Crt	Număr	Destinaţie construcţie	Supraf. (mp)	Situaţie juridică	Observaţii / Referinţe
A1.1		constructii de locuinte	52	Cu acte	Nr. niveluri:1; S. construita la sol:52 mp;
A1.2		constructii anexa	65	Cu acte	Nr. niveluri:1; S. construita la sol:65 mp;

Lungime Segmente
1) Valorile lungimilor segmentelor sunt obţinute din proiecţie în plan.

Punct început	X / Y	Punct sfârşit	X / Y	Lungime segment (** (m)
1	384.281,97 278.795,303	2	384.303,269 278.781,155	25.57
2	384.303,269 278.781,155	3	384.311,167 278.801,771	22.077

Document care conține date cu caracter personal, protejat de prevederile Regulamentului (UE) nr. 679/2016 și Legii 190/2018

Punct început	X / Y	Punct sfârşit	X / Y	Lungime segment (** (m)
3	384.311,167 278.801,771	4	384.321,257 278.831,396	31.296
4	384.321,257 278.831,396	5	384.298,591 278.834,616	22.894
5	384.298,591 278.834,616	6	384.291,899 278.835,569	6.76
6	384.291,899 278.835,569	7	384.289,66 278.824,219	11.569
7	384.289,66 278.824,219	1	384.281,97 278.795,303	29.921

** Lungimile segmentelor sunt determinate în planul de proiecţie Stereo 70 şi sunt rotunjite la 1 milimetru.
*** Distanţa dintre puncte este formată din segmente cumulate ce sunt mai mici decât valoarea 1 milimetru.

Document care conține date cu caracter personal, protejat de prevederile Regulamentului (UE) nr. 679/2016 și Legii 190/2018

DATE DESPRE IMOBILUL NR. 9629

Oficiul de Cadastru şi Publicitate Imobiliară DOLJ
Biroul de Cadastru şi Publicitate Imobiliară Craiova

A. Partea I. Descrierea imobilului

TEREN Intravilan

Adresa: Loc. Urzicuta, Str Sublocotenent Ion Dragu, Nr. 5, Jud. Dolj, T59, P7,8

Nr. Crt	Nr cadastral Nr. topografic	Suprafaţa* (mp)	Observaţii / Referinţe
A1		1.189	Sector cadastral:19 Teren imprejmuit;

Construcţii

Crt	Nr cadastral Nr. topografic	Adresa	Observaţii / Referinţe
A1.1		Loc. Urzicuta, Str Sublocotenent Ion Dragu, Nr. 5, Jud. Dolj, T59, P7,8	Nr. niveluri:1; S. construita la sol:111 mp;

B. Partea II. Proprietari şi acte

Inscrieri privitoare la dreptul de proprietate şi alte drepturi reale		Referinţe
/		
Act Administrativ nr. TDP 1236-1378, din 07/07/1997 emis de CJSDPAT DOLJ;		
B1	Intabulare, drept de PROPRIETATE, dobandit prin Reconstituire, cota actuala 1/1, cota initiala 1/1	A1
	1) **CISMARU STEFANA**, LIPSA CNP	
Act Normativ nr. Legea 7, din 13/03/1996 emis de PARLAMENTUL ROMÂNIEI;		
B2	Intabulare, drept de PROPRIETATE, dobandit prin Lege, cota actuala 1/1, cota initiala 1/1	A1.1
	1) **CISMARU STEFANA**, LIPSA CNP	

C. Partea III. SARCINI .

Inscrieri privind dezmembramintele dreptului de proprietate, drepturi reale de garanţie şi sarcini	Referinţe
NU SUNT	

Document care conține date cu caracter personal, protejat de prevederile Regulamentului (UE) nr. 679/2016 și Legii 190/2018

Anexa Nr. 1 La Partea I

Teren

Nr cadastral	Suprafaţa (mp)*	Observaţii / Referinţe
	1.189	

* Suprafaţa este determinată in planul de proiecţie Stereo 70.

DETALII LINIARE IMOBIL

Date referitoare la teren

Crt	Categorie folosință	Intra vilan	Suprafaţa (mp)	Tarla	Parcelă	Nr. topo	Observaţii / Referinţe
1	curti constructii	DA	1.000	59	7	-	
2	arabil	DA	189	59	8	-	

Date referitoare la construcţii

Crt	Număr	Destinaţie construcţie	Supraf. (mp)	Situaţie juridică	Observaţii / Referinţe
A1.1		constructii de locuinte	111	Cu acte	Nr. niveluri:1; S. construita la sol:111 mp;

Lungime Segmente
1) Valorile lungimilor segmentelor sunt obţinute din proiecţie în plan.

Punct început	X / Y	Punct sfârşit	X / Y	Lungime segment (** (m)
1	384.284,531 278.913,55	2	384.303,062 278.910,582	18.767
2	384.303,062 278.910,582	3	384.303,474 278.913,568	3.014
3	384.303,474 278.913,568	4	384.305,066 278.913,276	1.619

Document care conține date cu caracter personal, protejat de prevederile Regulamentului (UE) nr. 679/2016 și Legii 190/2018

Punct început	X / Y	Punct sfârşit	X / Y	Lungime segment (** (m)
4	384.305,066 278.913,276	5	384.312,927 278.958,193	45.6
5	384.312,927 278.958,193	6	384.288,282 278.961,565	24.875
6	384.288,282 278.961,565	7	384.280,532 278.915,78	46.436
7	384.280,532 278.915,78	8	384.280,266 278.914,231	1.572
8	384.280,266 278.914,231	1	384.284,531 278.913,55	4.319

** Lungimile segmentelor sunt determinate în planul de proiecţie Stereo 70 şi sunt rotunjite la 1 milimetru.
*** Distanţa dintre puncte este formată din segmente cumulate ce sunt mai mici decât valoarea 1 milimetru.

Document care conține date cu caracter personal, protejat de prevederile Regulamentului (UE) nr. 679/2016 și Legii 190/2018

DATE DESPRE IMOBILUL NR. 9630

Oficiul de Cadastru şi Publicitate Imobiliară DOLJ
Biroul de Cadastru şi Publicitate Imobiliară Craiova

A. Partea I. Descrierea imobilului

TEREN Intravilan

Adresa: Loc. Urzicuta, Str Tudor Vladimirescu, Nr. 11, Jud. Dolj, T59, P17,18

Nr. Crt	Nr cadastral Nr. topografic	Suprafaţa* (mp)	Observaţii / Referinţe
A1		2.073	Sector cadastral:19 Teren imprejmuit;

Construcţii

Crt	Nr cadastral Nr. topografic	Adresa	Observaţii / Referinţe
A1.1		Loc. Urzicuta, Str Tudor Vladimirescu, Nr. 11, Jud. Dolj, T59, P17,18	Nr. niveluri:1; S. construita la sol:119 mp;

B. Partea II. Proprietari şi acte

Inscrieri privitoare la dreptul de proprietate şi alte drepturi reale		Referinţe
/		
Act Administrativ nr. TDP 716-2182, din 30/05/1995 emis de CJSDPAT DOLJ;		
B1	Intabulare, drept de PROPRIETATE, dobandit prin Constituire, cota actuala 1/1, cota initiala 1/1	A1
	1) **ICU VICTOR**, LIPSA CNP	
Act Administrativ nr. Adeverinta 2903, din 10/07/2025 emis de PRIMĂRIA COMUNEI URZICUȚA (art.13 alin. 17);		
B2	Se noteaza posesia terenului de sub A1 in favoarea lui UNGUREANU LEON	A1
Act Normativ nr. Legea 7, din 13/03/1996 emis de PARLAMENTUL ROMÂNIEI;		
B3	Intabulare, drept de PROPRIETATE, dobandit prin Lege, cota actuala 1/1, cota initiala 1/1	A1.1
	1) **UNGUREANU LEON**	

C. Partea III. SARCINI .

Inscrieri privind dezmembramintele dreptului de proprietate, drepturi reale de garanţie şi sarcini	Referinţe
NU SUNT	

Document care conține date cu caracter personal, protejat de prevederile Regulamentului (UE) nr. 679/2016 și Legii 190/2018

Anexa Nr. 1 La Partea I

Teren

Nr cadastral	Suprafaţa (mp)*	Observaţii / Referinţe
	2.073	

* Suprafaţa este determinată in planul de proiecţie Stereo 70.

DETALII LINIARE IMOBIL

Date referitoare la teren

Crt	Categorie folosință	Intra vilan	Suprafaţa (mp)	Tarla	Parcelă	Nr. topo	Observaţii / Referinţe
1	curti constructii	DA	1.000	59	17	-	
2	arabil	DA	1.073	59	18	-	

Date referitoare la construcţii

Crt	Număr	Destinaţie construcţie	Supraf. (mp)	Situaţie juridică	Observaţii / Referinţe
A1.1		constructii de locuinte	119	Cu acte	Nr. niveluri:1; S. construita la sol:119 mp;

Lungime Segmente
1) Valorile lungimilor segmentelor sunt obţinute din proiecţie în plan.

Punct început	X / Y	Punct sfârşit	X / Y	Lungime segment (** (m)
1	384.284,531 278.913,55	2	384.282,399 278.889,091	24.552
2	384.282,399 278.889,091	3	384.276,583 278.849,279	40.235
3	384.276,583 278.849,279	4	384.274,398 278.840,802	8.754

Document care conține date cu caracter personal, protejat de prevederile Regulamentului (UE) nr. 679/2016 și Legii 190/2018

Punct început	X / Y	Punct sfârşit	X / Y	Lungime segment (** (m)
4	384.274,398 278.840,802	5	384.272,124 278.830,792	10.265
5	384.272,124 278.830,792	6	384.270,062 278.825,84	5.364
6	384.270,062 278.825,84	7	384.263,395 278.809,363	17.775
7	384.263,395 278.809,363	8	384.281,97 278.795,303	23.296
8	384.281,97 278.795,303	9	384.289,66 278.824,219	29.921
9	384.289,66 278.824,219	10	384.291,899 278.835,569	11.569
10	384.291,899 278.835,569	11	384.298,386 278.874,998	39.959
11	384.298,386 278.874,998	12	384.303,062 278.910,582	35.89
12	384.303,062 278.910,582	1	384.284,531 278.913,55	18.767

** Lungimile segmentelor sunt determinate în planul de proiecţie Stereo 70 şi sunt rotunjite la 1 milimetru.
*** Distanţa dintre puncte este formată din segmente cumulate ce sunt mai mici decât valoarea 1 milimetru.

Document care conține date cu caracter personal, protejat de prevederile Regulamentului (UE) nr. 679/2016 și Legii 190/2018

DATE DESPRE IMOBILUL NR. 9631

Oficiul de Cadastru şi Publicitate Imobiliară DOLJ
Biroul de Cadastru şi Publicitate Imobiliară Craiova

A. Partea I. Descrierea imobilului

TEREN Intravilan

Adresa: Loc. Urzicuta, Str Tudor Vladimirescu, Nr. 9, Jud. Dolj, T59, P19,20

Nr. Crt	Nr cadastral Nr. topografic	Suprafaţa* (mp)	Observaţii / Referinţe
A1		1.902	Sector cadastral:19 Teren imprejmuit;

Construcţii

Crt	Nr cadastral Nr. topografic	Adresa	Observaţii / Referinţe
A1.1		Loc. Urzicuta, Str Tudor Vladimirescu, Nr. 9, Jud. Dolj, T59, P19,20	Nr. niveluri:1; S. construita la sol:50 mp;
A1.2		Loc. Urzicuta, Str Tudor Vladimirescu, Nr. 9, Jud. Dolj, T59, P19,20	Nr. niveluri:1; S. construita la sol:28 mp;
A1.3		Loc. Urzicuta, Str Tudor Vladimirescu, Nr. 9, Jud. Dolj, T59, P19,20	Nr. niveluri:1; S. construita la sol:11 mp;

B. Partea II. Proprietari şi acte

Inscrieri privitoare la dreptul de proprietate şi alte drepturi reale		Referinţe
/		
Act Administrativ nr. TDP 1006/1374, din 11/03/1997 emis de CJSDPAT DOLJ;		
B1	Intabulare, drept de PROPRIETATE, dobandit prin Reconstituire, cota actuala 1/1, cota initiala 1/1	A1
	1) **DINCA PATRU**, LIPSA CNP	
Act Normativ nr. Legea 7, din 13/03/1996 emis de PARLAMENTUL ROMÂNIEI;		
B2	Intabulare, drept de PROPRIETATE, dobandit prin Lege, cota actuala 1/1, cota initiala 1/1	A1.1, A1.2, A1.3
	1) **DINCA PATRU**, LIPSA CNP	

C. Partea III. SARCINI .

Inscrieri privind dezmembramintele dreptului de proprietate, drepturi reale de garanţie şi sarcini	Referinţe
NU SUNT	

Document care conține date cu caracter personal, protejat de prevederile Regulamentului (UE) nr. 679/2016 și Legii 190/2018

Anexa Nr. 1 La Partea I

Teren

Nr cadastral	Suprafaţa (mp)*	Observaţii / Referinţe
	1.902	

* Suprafaţa este determinată in planul de proiecţie Stereo 70.

DETALII LINIARE IMOBIL

Date referitoare la teren

Crt	Categorie folosință	Intra vilan	Suprafaţa (mp)	Tarla	Parcelă	Nr. topo	Observaţii / Referinţe
1	curti constructii	DA	1.000	59	19	-	
2	arabil	DA	902	59	20	-	

Date referitoare la construcţii

Crt	Număr	Destinaţie construcţie	Supraf. (mp)	Situaţie juridică	Observaţii / Referinţe
A1.1		constructii de locuinte	50	Cu acte	Nr. niveluri:1; S. construita la sol:50 mp;
A1.2		constructii anexa	28	Cu acte	Nr. niveluri:1; S. construita la sol:28 mp;
A1.3		constructii anexa	11	Cu acte	Nr. niveluri:1; S. construita la sol:11 mp;

Lungime Segmente

1) Valorile lungimilor segmentelor sunt obţinute din proiecţie în plan.

Punct început	X / Y	Punct sfârşit	X / Y	Lungime segment (** (m)
1	384.284,531 278.913,55	2	384.280,266 278.914,231	4.319

Document care conține date cu caracter personal, protejat de prevederile Regulamentului (UE) nr. 679/2016 și Legii 190/2018

Punct început	X / Y	Punct sfârşit	X / Y	Lungime segment (** (m)
2	384.280,266 278.914,231	3	384.266,879 278.916,424	13.565
3	384.266,879 278.916,424	4	384.256,651 278.843,622	73.517
4	384.256,651 278.843,622	5	384.250,278 278.817,103	27.274
5	384.250,278 278.817,103	6	384.249,933 278.816,169	0.996
6	384.249,933 278.816,169	7	384.263,395 278.809,363	15.085
7	384.263,395 278.809,363	8	384.270,062 278.825,84	17.775
8	384.270,062 278.825,84	9	384.272,124 278.830,792	5.364
9	384.272,124 278.830,792	10	384.274,398 278.840,802	10.265
10	384.274,398 278.840,802	11	384.276,583 278.849,279	8.754
11	384.276,583 278.849,279	12	384.282,399 278.889,091	40.235
12	384.282,399 278.889,091	1	384.284,531 278.913,55	24.552

** Lungimile segmentelor sunt determinate în planul de proiecţie Stereo 70 şi sunt rotunjite la 1 milimetru.
*** Distanţa dintre puncte este formată din segmente cumulate ce sunt mai mici decât valoarea 1 milimetru.

Document care conține date cu caracter personal, protejat de prevederile Regulamentului (UE) nr. 679/2016 și Legii 190/2018

DATE DESPRE IMOBILUL NR. 9632

Oficiul de Cadastru şi Publicitate Imobiliară DOLJ
Biroul de Cadastru şi Publicitate Imobiliară Craiova

A. Partea I. Descrierea imobilului

TEREN Intravilan

Adresa: Loc. Urzicuta, Str Tudor Vladimirescu, Nr. 7, Jud. Dolj, T59, P22

Nr. Crt	Nr cadastral Nr. topografic	Suprafaţa* (mp)	Observaţii / Referinţe
A1		1.000	Sector cadastral:19 Teren imprejmuit;

B. Partea II. Proprietari şi acte

Inscrieri privitoare la dreptul de proprietate şi alte drepturi reale		Referinţe
/		
Act Administrativ nr. TDP 314-2163, din 07/02/1994 emis de CJSDPAT DOLJ;		
B1	Intabulare, drept de PROPRIETATE, dobandit prin Constituire, cota actuala 1/1, cota initiala 1/1	A1
	1) **NICOLAE VIOREL**, LIPSA CNP	

C. Partea III. SARCINI .

Inscrieri privind dezmembramintele dreptului de proprietate, drepturi reale de garanţie şi sarcini	Referinţe
NU SUNT	

Document care conține date cu caracter personal, protejat de prevederile Regulamentului (UE) nr. 679/2016 și Legii 190/2018

Anexa Nr. 1 La Partea I

Teren

Nr cadastral	Suprafaţa (mp)*	Observaţii / Referinţe
	1.000	

* Suprafaţa este determinată in planul de proiecţie Stereo 70.

DETALII LINIARE IMOBIL

Date referitoare la teren

Crt	Categorie folosință	Intra vilan	Suprafaţa (mp)	Tarla	Parcelă	Nr. topo	Observaţii / Referinţe
1	curti constructii	DA	1.000	59	22	-	

Lungime Segmente
1) Valorile lungimilor segmentelor sunt obţinute din proiecţie în plan.

Punct început	X / Y	Punct sfârşit	X / Y	Lungime segment (** (m)
1	384.241,364 278.820,164	2	384.250,278 278.817,103	9.425
2	384.250,278 278.817,103	3	384.256,651 278.843,622	27.274
3	384.256,651 278.843,622	4	384.266,879 278.916,424	73.517
4	384.266,879 278.916,424	5	384.258,204 278.917,846	8.791
5	384.258,204 278.917,846	1	384.241,364 278.820,164	99.123

Document care conține date cu caracter personal, protejat de prevederile Regulamentului (UE) nr. 679/2016 și Legii 190/2018

** Lungimile segmentelor sunt determinate în planul de proiecţie Stereo 70 şi sunt rotunjite la 1 milimetru.
*** Distanţa dintre puncte este formată din segmente cumulate ce sunt mai mici decât valoarea 1 milimetru.

Document care conține date cu caracter personal, protejat de prevederile Regulamentului (UE) nr. 679/2016 și Legii 190/2018

DATE DESPRE IMOBILUL NR. 9633

Oficiul de Cadastru şi Publicitate Imobiliară DOLJ
Biroul de Cadastru şi Publicitate Imobiliară Craiova

A. Partea I. Descrierea imobilului

TEREN Intravilan

Adresa: Loc. Urzicuta, Str Sublocotenent Ion Dragu, Nr. 7, Jud. Dolj, T59, P5,6

Nr. Crt	Nr cadastral Nr. topografic	Suprafaţa* (mp)	Observaţii / Referinţe
A1		2.606	Sector cadastral:19 Teren imprejmuit;

Construcţii

Crt	Nr cadastral Nr. topografic	Adresa	Observaţii / Referinţe
A1.1		Loc. Urzicuta, Str Sublocotenent Ion Dragu, Nr. 7, Jud. Dolj, T59, P5,6	Nr. niveluri:1; S. construita la sol:67 mp;
A1.2		Loc. Urzicuta, Str Sublocotenent Ion Dragu, Nr. 7, Jud. Dolj, T59, P5,6	Nr. niveluri:1; S. construita la sol:114 mp;

B. Partea II. Proprietari şi acte

Inscrieri privitoare la dreptul de proprietate şi alte drepturi reale		Referinţe
/		
Act Administrativ nr. TDP 935-44621, din 26/08/1996 emis de CJSDPAT DOLJ;		
B1	Intabulare, drept de PROPRIETATE, dobandit prin Reconstituire, cota actuala 1/1, cota initiala 1/1	A1
	1) **BISTRICEANU DUMITRU**, LIPSA CNP	
Act Normativ nr. Legea 7, din 13/03/1996 emis de PARLAMENTUL ROMÂNIEI;		
B2	Intabulare, drept de PROPRIETATE, dobandit prin Lege, cota actuala 1/1, cota initiala 1/1	A1.1, A1.2
	1) **DUMITRU ILIE**	
Act Administrativ nr. 2865, din 10/07/2025 emis de PRIMĂRIA COMUNEI URZICUȚA (art.13 alin.17);		
B2	Se noteaza posesia terenului de sub A1 in favoarea lui DUMITRU ILIE	A1

C. Partea III. SARCINI .

Inscrieri privind dezmembramintele dreptului de proprietate, drepturi reale de garanţie şi sarcini	Referinţe
NU SUNT	

Document care conține date cu caracter personal, protejat de prevederile Regulamentului (UE) nr. 679/2016 și Legii 190/2018

Anexa Nr. 1 La Partea I

Teren

Nr cadastral	Suprafaţa (mp)*	Observaţii / Referinţe
	2.606	

* Suprafaţa este determinată in planul de proiecţie Stereo 70.

DETALII LINIARE IMOBIL

Date referitoare la teren

Crt	Categorie folosință	Intra vilan	Suprafaţa (mp)	Tarla	Parcelă	Nr. topo	Observaţii / Referinţe
1	curti constructii	DA	1.000	59	6	-	
2	arabil	DA	1.606	59	5	-	

Date referitoare la construcţii

Crt	Număr	Destinaţie construcţie	Supraf. (mp)	Situaţie juridică	Observaţii / Referinţe
A1.1		constructii de locuinte	67	Cu acte	Nr. niveluri:1; S. construita la sol:67 mp;
A1.2		constructii anexa	114	Cu acte	Nr. niveluri:1; S. construita la sol:114 mp;

Lungime Segmente
1) Valorile lungimilor segmentelor sunt obţinute din proiecţie în plan.

Punct început	X / Y	Punct sfârşit	X / Y	Lungime segment (** (m)
1	384.253,291 278.938,333	2	384.252,097 278.923,037	15.343
2	384.252,097 278.923,037	3	384.251,774 278.918,899	4.151

Document care conține date cu caracter personal, protejat de prevederile Regulamentului (UE) nr. 679/2016 și Legii 190/2018

Punct început	X / Y	Punct sfârşit	X / Y	Lungime segment (** (m)
3	384.251,774 278.918,899	4	384.258,204 278.917,846	6.516
4	384.258,204 278.917,846	5	384.266,879 278.916,424	8.791
5	384.266,879 278.916,424	6	384.280,266 278.914,231	13.565
6	384.280,266 278.914,231	7	384.280,532 278.915,78	1.572
7	384.280,532 278.915,78	8	384.288,282 278.961,565	46.436
8	384.288,282 278.961,565	9	384.215,84 278.971,146	73.073
9	384.215,84 278.971,146	10	384.214,416 278.941,34	29.84
10	384.214,416 278.941,34	1	384.253,291 278.938,333	38.991

** Lungimile segmentelor sunt determinate în planul de proiecţie Stereo 70 şi sunt rotunjite la 1 milimetru.
*** Distanţa dintre puncte este formată din segmente cumulate ce sunt mai mici decât valoarea 1 milimetru.

Document care conține date cu caracter personal, protejat de prevederile Regulamentului (UE) nr. 679/2016 și Legii 190/2018

DATE DESPRE IMOBILUL NR. 9634

Oficiul de Cadastru şi Publicitate Imobiliară DOLJ
Biroul de Cadastru şi Publicitate Imobiliară Craiova

A. Partea I. Descrierea imobilului

TEREN Intravilan

Adresa: Loc. Urzicuta, Str Tudor Vladimirescu, Nr. 5, Jud. Dolj, T59, P21

Nr. Crt	Nr cadastral Nr. topografic	Suprafaţa* (mp)	Observaţii / Referinţe
A1		1.952	Sector cadastral:19 Teren imprejmuit;

Construcţii

Crt	Nr cadastral Nr. topografic	Adresa	Observaţii / Referinţe
A1.1		Loc. Urzicuta, Str Tudor Vladimirescu, Nr. 5, Jud. Dolj, T59, P21	Nr. niveluri:1; S. construita la sol:38 mp;

B. Partea II. Proprietari şi acte

Inscrieri privitoare la dreptul de proprietate şi alte drepturi reale		Referinţe
/		
Act Administrativ nr. TDP 928-44621, din 25/08/1996 emis de CJSDPAT DOLJ;		
B1	Intabulare, drept de PROPRIETATE, dobandit prin Reconstituire, cota actuala 1/1, cota initiala 1/1	A1
	1) **FLOREŞCU FLOAREA**, LIPSA CNP 2) **TEIANU DUMITRU**, LIPSA CNP	
Act Normativ nr. Legea 7, din 13/03/1996 emis de PARLAMENTUL ROMÂNIEI;		
B2	Intabulare, drept de PROPRIETATE, dobandit prin Lege, cota actuala 1/1, cota initiala 1/1	A1.1
	1) **FLOREŞCU FLOAREA**, LIPSA CNP 2) **TEIANU DUMITRU**, LIPSA CNP	

C. Partea III. SARCINI .

Inscrieri privind dezmembramintele dreptului de proprietate, drepturi reale de garanţie şi sarcini	Referinţe
NU SUNT	

Document care conține date cu caracter personal, protejat de prevederile Regulamentului (UE) nr. 679/2016 și Legii 190/2018

Anexa Nr. 1 La Partea I

Teren

Nr cadastral	Suprafaţa (mp)*	Observaţii / Referinţe
	1.952	

* Suprafaţa este determinată in planul de proiecţie Stereo 70.

DETALII LINIARE IMOBIL

Date referitoare la teren

Crt	Categorie folosință	Intra vilan	Suprafaţa (mp)	Tarla	Parcelă	Nr. topo	Observaţii / Referinţe
1	curti constructii	DA	42	59	21	-	
2	arabil	DA	1.910	59	21	-	

Date referitoare la construcţii

Crt	Număr	Destinaţie construcţie	Supraf. (mp)	Situaţie juridică	Observaţii / Referinţe
A1.1		constructii de locuinte	38	Cu acte	Nr. niveluri:1; S. construita la sol:38 mp;

Lungime Segmente
1) Valorile lungimilor segmentelor sunt obţinute din proiecţie în plan.

Punct început	X / Y	Punct sfârşit	X / Y	Lungime segment (** (m)
1	384.251,774 278.918,899	2	384.235,896 278.920,051	15.92
2	384.235,896 278.920,051	3	384.224,245 278.826,044	94.726
3	384.224,245 278.826,044	4	384.236,267 278.821,915	12.711

Document care conține date cu caracter personal, protejat de prevederile Regulamentului (UE) nr. 679/2016 și Legii 190/2018

Punct început	X / Y	Punct sfârşit	X / Y	Lungime segment (** (m)
4	384.236,267 278.821,915	5	384.241,364 278.820,164	5.389
5	384.241,364 278.820,164	6	384.258,204 278.917,846	99.123
6	384.258,204 278.917,846	1	384.251,774 278.918,899	6.516

** Lungimile segmentelor sunt determinate în planul de proiecţie Stereo 70 şi sunt rotunjite la 1 milimetru.
*** Distanţa dintre puncte este formată din segmente cumulate ce sunt mai mici decât valoarea 1 milimetru.

DATE DESPRE IMOBILUL NR. 9635

Oficiul de Cadastru şi Publicitate Imobiliară DOLJ
Biroul de Cadastru şi Publicitate Imobiliară Craiova

A. Partea I. Descrierea imobilului

TEREN Intravilan

Adresa: Loc. Urzicuta, Str 1 Decembrie 1918, Nr. 73, Jud. Dolj, T59, P4

Nr. Crt	Nr cadastral Nr. topografic	Suprafaţa* (mp)	Observaţii / Referinţe
A1	34441	763	Sector cadastral:19 Teren imprejmuit; LOT2, suprafata din acte este 787 mp

B. Partea II. Proprietari şi acte

Inscrieri privitoare la dreptul de proprietate şi alte drepturi reale		Referinţe
167471 / 08/07/2021		
Act Notarial nr. CVC 2579, din 18/12/1997 emis de NP BELU AUREL (act administrativ nr Certificat fiscal nr. 872 din 22.07.2020, emis de Primaria Urzicuta);		
B2	Intabulare, drept de PROPRIETATE, dobandit prin Conventie, cota actuala 1/1, cota initiala 1/1	A1
	1) **CISMARU-PETRIŞOR MARIA**	
	OBSERVATII: pozitie transcrisa din CF 34435/Urzicuta, inscrisa prin incheierea nr. 154272 din 04/08/2020;	

C. Partea III. SARCINI .

Inscrieri privind dezmembramintele dreptului de proprietate, drepturi reale de garanţie şi sarcini	Referinţe
NU SUNT	

Document care conține date cu caracter personal, protejat de prevederile Regulamentului (UE) nr. 679/2016 și Legii 190/2018

Anexa Nr. 1 La Partea I

Teren

Nr cadastral	Suprafaţa (mp)*	Observaţii / Referinţe
34441	763	LOT2, suprafata din acte este 787 mp

* Suprafaţa este determinată in planul de proiecţie Stereo 70.

DETALII LINIARE IMOBIL

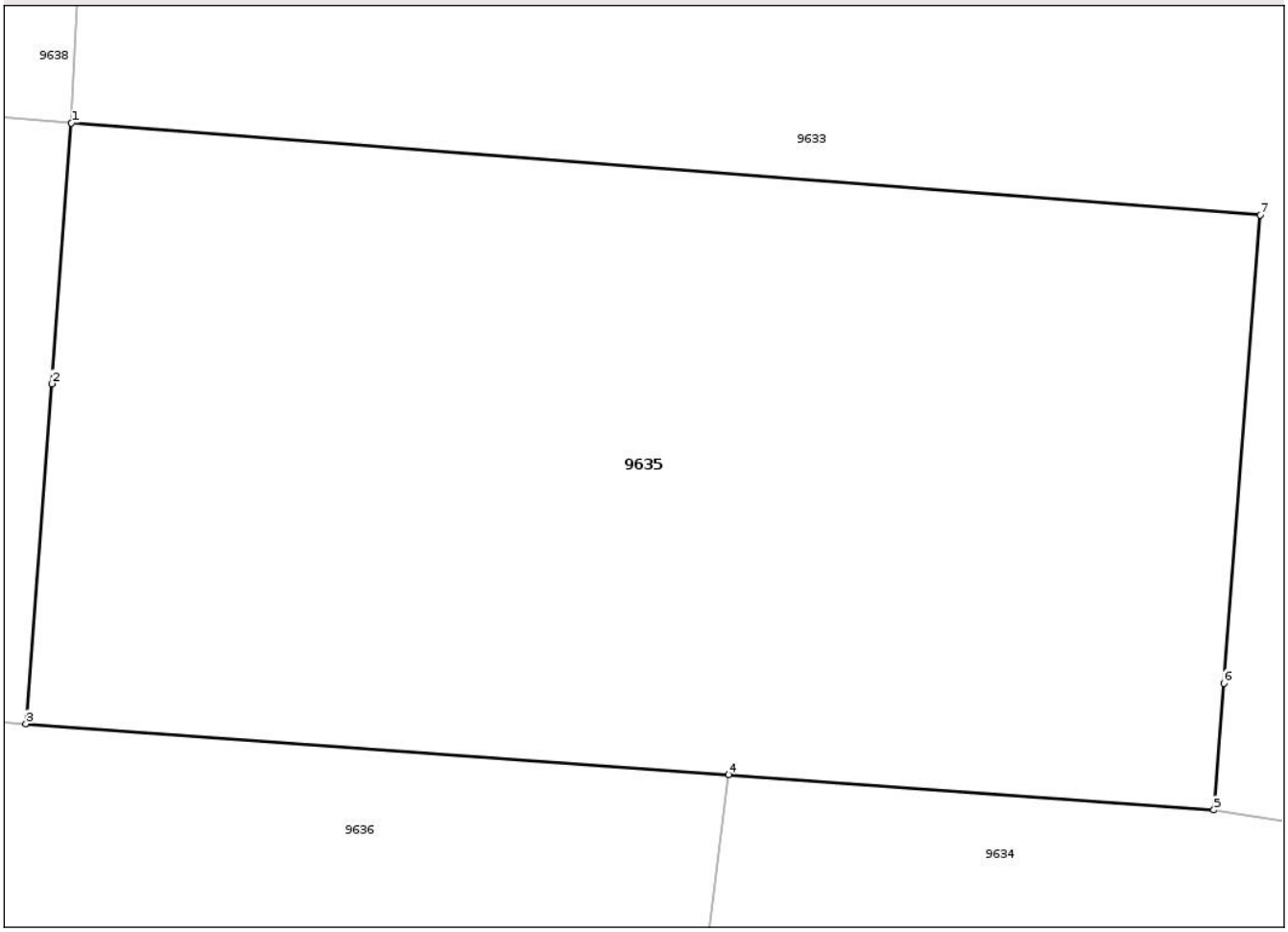

Date referitoare la teren

Crt	Categorie folosință	Intra vilan	Suprafaţa (mp)	Tarla	Parcelă	Nr. topo	Observaţii / Referinţe
1	arabil	DA	763	59	4	-	

Lungime Segmente
1) Valorile lungimilor segmentelor sunt obţinute din proiecţie în plan.

Punct început	X / Y	Punct sfârşit	X / Y	Lungime segment (** (m)
1	384.214,416 278.941,34	2	384.213,769 278.932,82	8.545
2	384.213,769 278.932,82	3	384.212,926 278.921,717	11.135
3	384.212,926 278.921,717	4	384.235,896 278.920,051	23.03
4	384.235,896 278.920,051	5	384.251,774 278.918,899	15.92
5	384.251,774 278.918,899	6	384.252,097 278.923,037	4.151

Document care conține date cu caracter personal, protejat de prevederile Regulamentului (UE) nr. 679/2016 și Legii 190/2018

Punct început	X / Y	Punct sfârşit	X / Y	Lungime segment (** (m)
6	384.252,097 278.923,037	7	384.253,291 278.938,333	15.343
7	384.253,291 278.938,333	1	384.214,416 278.941,34	38.991

** Lungimile segmentelor sunt determinate în planul de proiecţie Stereo 70 şi sunt rotunjite la 1 milimetru.
*** Distanţa dintre puncte este formată din segmente cumulate ce sunt mai mici decât valoarea 1 milimetru.

Document care conține date cu caracter personal, protejat de prevederile Regulamentului (UE) nr. 679/2016 și Legii 190/2018

DATE DESPRE IMOBILUL NR. 9636

Oficiul de Cadastru şi Publicitate Imobiliară DOLJ
Biroul de Cadastru şi Publicitate Imobiliară Craiova

A. Partea I. Descrierea imobilului

TEREN Intravilan

Adresa: Loc. Urzicuta, Str Tudor Vladimirescu, Nr. 3, Jud. Dolj, T59, P23,24

Nr. Crt	Nr cadastral Nr. topografic	Suprafaţa* (mp)	Observaţii / Referinţe
A1		3.129	Sector cadastral:19 Teren imprejmuit;

Construcţii

Crt	Nr cadastral Nr. topografic	Adresa	Observaţii / Referinţe
A1.1		Loc. Urzicuta, Str Tudor Vladimirescu, Nr. 3, Jud. Dolj, T59, P23,24	Nr. niveluri:1; S. construita la sol:163 mp;
A1.2		Loc. Urzicuta, Str Tudor Vladimirescu, Nr. 3, Jud. Dolj, T59, P23,24	Nr. niveluri:1; S. construita la sol:53 mp;

B. Partea II. Proprietari şi acte

Inscrieri privitoare la dreptul de proprietate şi alte drepturi reale		Referinţe
/		
Act Administrativ nr. TDP 756-2182, din 11/06/1995 emis de CJSDPAT DOLJ;		
B1	Intabulare, drept de PROPRIETATE, dobandit prin Reconstituire, cota actuala 1/1, cota initiala 1/1	A1
	1) **DOBRESCU MIHAIL**, LIPSA CNP	
Act Administrativ nr. Adeverinta nr 2837, din 10/07/2025 emis de PRIMĂRIA COMUNEI URZICUȚA;		
B2	Se noteaza posesia terenului de sub A1 in favoarea lui SIBIAN MIHAELA	A1
Act Normativ nr. Legea 7, din 13/03/1996 emis de PARLAMENTUL ROMÂNIEI;		
B3	Intabulare, drept de PROPRIETATE, dobandit prin Lege, cota actuala 1/1, cota initiala 1/1	A1.1, A1.2
	1) **SIBIAN MIHAELA**	

C. Partea III. SARCINI .

Inscrieri privind dezmembramintele dreptului de proprietate, drepturi reale de garanţie şi sarcini	Referinţe
NU SUNT	

Document care conține date cu caracter personal, protejat de prevederile Regulamentului (UE) nr. 679/2016 și Legii 190/2018

Anexa Nr. 1 La Partea I

Teren

Nr cadastral	Suprafaţa (mp)*	Observaţii / Referinţe
	3.129	

* Suprafaţa este determinată in planul de proiecţie Stereo 70.

DETALII LINIARE IMOBIL

Date referitoare la teren

Crt	Categorie folosință	Intra vilan	Suprafaţa (mp)	Tarla	Parcelă	Nr. topo	Observaţii / Referinţe
1	curti constructii	DA	1.000	59	23	-	
2	arabil	DA	2.129	59	24	-	

Date referitoare la construcţii

Crt	Număr	Destinaţie construcţie	Supraf. (mp)	Situaţie juridică	Observaţii / Referinţe
A1.1		constructii de locuinte	163	Cu acte	Nr. niveluri:1; S. construita la sol:163 mp;
A1.2		constructii anexa	53	Cu acte	Nr. niveluri:1; S. construita la sol:53 mp;

Lungime Segmente
1) Valorile lungimilor segmentelor sunt obţinute din proiecţie în plan.

Punct început	X / Y	Punct sfârşit	X / Y	Lungime segment (** (m)
1	384.235,896 278.920,051	2	384.212,926 278.921,717	23.03
2	384.212,926 278.921,717	3	384.202,69 278.922,46	10.263

Document care conține date cu caracter personal, protejat de prevederile Regulamentului (UE) nr. 679/2016 și Legii 190/2018

Punct început	X / Y	Punct sfârşit	X / Y	Lungime segment (** (m)
3	384.202,69 278.922,46	4	384.196,007 278.881,347	41.653
4	384.196,007 278.881,347	5	384.189,019 278.839,157	42.765
5	384.189,019 278.839,157	6	384.224,245 278.826,044	37.588
6	384.224,245 278.826,044	1	384.235,896 278.920,051	94.726

** Lungimile segmentelor sunt determinate în planul de proiecţie Stereo 70 şi sunt rotunjite la 1 milimetru.
*** Distanţa dintre puncte este formată din segmente cumulate ce sunt mai mici decât valoarea 1 milimetru.

Document care conține date cu caracter personal, protejat de prevederile Regulamentului (UE) nr. 679/2016 și Legii 190/2018

DATE DESPRE IMOBILUL NR. 9637

Oficiul de Cadastru şi Publicitate Imobiliară DOLJ
Biroul de Cadastru şi Publicitate Imobiliară Craiova

A. Partea I. Descrierea imobilului

TEREN Intravilan

Adresa: Loc. Urzicuta, Str Tudor Vladimirescu, Nr. 1, Jud. Dolj, T59, P25,26

Nr. Crt	Nr cadastral Nr. topografic	Suprafaţa* (mp)	Observaţii / Referinţe
A1		2.602	Sector cadastral:19 Teren imprejmuit;

Construcţii

Crt	Nr cadastral Nr. topografic	Adresa	Observaţii / Referinţe
A1.1		Loc. Urzicuta, Str Tudor Vladimirescu, Nr. 1, Jud. Dolj, T59, P25,26	Nr. niveluri:1; S. construita la sol:84 mp;
A1.2		Loc. Urzicuta, Str Tudor Vladimirescu, Nr. 1, Jud. Dolj, T59, P25,26	Nr. niveluri:1; S. construita la sol:50 mp;

B. Partea II. Proprietari şi acte

Inscrieri privitoare la dreptul de proprietate şi alte drepturi reale		Referinţe
/		
Act Administrativ nr. TDP 1463-19501, din 18/10/1999 emis de CJSDPAT DOLJ;		
B1	Intabulare, drept de PROPRIETATE, dobandit prin Reconstituire, cota actuala 1/1, cota initiala 1/1	A1
	1) **DINU CONSTANTINA**, LIPSA CNP	
Act Normativ nr. Legea 7, din 13/03/1996 emis de PARLAMENTUL ROMÂNIEI;		
B2	Intabulare, drept de PROPRIETATE, dobandit prin Lege, cota actuala 1/1, cota initiala 1/1	A1.1, A1.2
	1) **DINU CONSTANTINA**, LIPSA CNP	

C. Partea III. SARCINI .

Inscrieri privind dezmembramintele dreptului de proprietate, drepturi reale de garanţie şi sarcini	Referinţe
NU SUNT	

Document care conține date cu caracter personal, protejat de prevederile Regulamentului (UE) nr. 679/2016 și Legii 190/2018

Anexa Nr. 1 La Partea I

Teren

Nr cadastral	Suprafaţa (mp)*	Observaţii / Referinţe
	2.602	

* Suprafaţa este determinată in planul de proiecţie Stereo 70.

DETALII LINIARE IMOBIL

Date referitoare la teren

Crt	Categorie folosință	Intra vilan	Suprafaţa (mp)	Tarla	Parcelă	Nr. topo	Observaţii / Referinţe
1	curti constructii	DA	1.000	59	25	-	
2	arabil	DA	1.602	59	26	-	

Date referitoare la construcţii

Crt	Număr	Destinaţie construcţie	Supraf. (mp)	Situaţie juridică	Observaţii / Referinţe
A1.1		constructii de locuinte	84	Cu acte	Nr. niveluri:1; S. construita la sol:84 mp;
A1.2		constructii anexa	50	Cu acte	Nr. niveluri:1; S. construita la sol:50 mp;

Lungime Segmente
1) Valorile lungimilor segmentelor sunt obţinute din proiecţie în plan.

Punct început	X / Y	Punct sfârşit	X / Y	Lungime segment (** (m)
1	384.202,69 278.922,46	2	384.198,977 278.922,729	3.723
2	384.198,977 278.922,729	3	384.169,928 278.925,168	29.151

Document care conține date cu caracter personal, protejat de prevederile Regulamentului (UE) nr. 679/2016 și Legii 190/2018

Punct început	X / Y	Punct sfârşit	X / Y	Lungime segment (** (m)
3	384.169,928 278.925,168	4	384.163,882 278.888,013	37.644
4	384.163,882 278.888,013	5	384.163,36 278.883,602	4.442
5	384.163,36 278.883,602	6	384.161,644 278.871,168	12.552
6	384.161,644 278.871,168	7	384.158,34 278.850,432	20.998
7	384.158,34 278.850,432	8	384.189,019 278.839,157	32.685
8	384.189,019 278.839,157	9	384.196,007 278.881,347	42.765
9	384.196,007 278.881,347	1	384.202,69 278.922,46	41.653

** Lungimile segmentelor sunt determinate în planul de proiecţie Stereo 70 şi sunt rotunjite la 1 milimetru.
*** Distanţa dintre puncte este formată din segmente cumulate ce sunt mai mici decât valoarea 1 milimetru.

Document care conține date cu caracter personal, protejat de prevederile Regulamentului (UE) nr. 679/2016 și Legii 190/2018

DATE DESPRE IMOBILUL NR. 9638

Oficiul de Cadastru şi Publicitate Imobiliară DOLJ
Biroul de Cadastru şi Publicitate Imobiliară Craiova

A. Partea I. Descrierea imobilului

TEREN Intravilan

Adresa: Loc. Urzicuta, Str Sublocotenent Ion Dragu, Nr. 9, Jud. Dolj, T59, P1,2

Nr. Crt	Nr cadastral Nr. topografic	Suprafaţa* (mp)	Observaţii / Referinţe
A1		2.550	Sector cadastral:19 Teren imprejmuit;

Construcţii

Crt	Nr cadastral Nr. topografic	Adresa	Observaţii / Referinţe
A1.1		Loc. Urzicuta, Str Sublocotenent Ion Dragu, Nr. 9, Jud. Dolj, T59, P1,2	Nr. niveluri:1; S. construita la sol:45 mp;

B. Partea II. Proprietari şi acte

Inscrieri privitoare la dreptul de proprietate şi alte drepturi reale		Referinţe
/		
Act Administrativ nr. TDP 571-9623, din 30/11/1994 emis de CJSDPAT DOLJ;		
B1	Intabulare, drept de PROPRIETATE, dobandit prin Reconstituire, cota actuala 1/1, cota initiala 1/1	A1
	1) **TONEA ION**, LIPSA CNP	
Act Normativ nr. Legea 7, din 13/03/1996 emis de PARLAMENTUL ROMÂNIEI;		
B2	Intabulare, drept de PROPRIETATE, dobandit prin Lege, cota actuala 1/1, cota initiala 1/1	A1.1
	1) **TONEA ION**, LIPSA CNP	

C. Partea III. SARCINI .

Inscrieri privind dezmembramintele dreptului de proprietate, drepturi reale de garanţie şi sarcini	Referinţe
NU SUNT	

Anexa Nr. 1 La Partea I

Teren

Nr cadastral	Suprafaţa (mp)*	Observaţii / Referinţe
	2.550	

* Suprafaţa este determinată in planul de proiecţie Stereo 70.

DETALII LINIARE IMOBIL

Date referitoare la teren

Crt	Categorie folosință	Intra vilan	Suprafaţa (mp)	Tarla	Parcelă	Nr. topo	Observaţii / Referinţe
1	curti constructii	DA	1.000	59	1	-	
2	arabil	DA	1.550	59	2	-	

Date referitoare la construcţii

Crt	Număr	Destinaţie construcţie	Supraf. (mp)	Situaţie juridică	Observaţii / Referinţe
A1.1		constructii de locuinte	45	Cu acte	Nr. niveluri:1; S. construita la sol:45 mp;

Lungime Segmente
1) Valorile lungimilor segmentelor sunt obţinute din proiecţie în plan.

Punct început	X / Y	Punct sfârşit	X / Y	Lungime segment (** (m)
1	384.215,84 278.971,146	2	384.184,045 278.977,076	32.343
2	384.184,045 278.977,076	3	384.167,393 278.979,815	16.876
3	384.167,393 278.979,815	4	384.134,117 278.984,712	33.634

Document care conține date cu caracter personal, protejat de prevederile Regulamentului (UE) nr. 679/2016 și Legii 190/2018

Punct început	X / Y	Punct sfârşit	X / Y	Lungime segment (** (m)
4	384.134,117 278.984,712	5	384.128,949 278.954,921	30.236
5	384.128,949 278.954,921	6	384.149,388 278.953,004	20.529
6	384.149,388 278.953,004	7	384.173,358 278.950,435	24.107
7	384.173,358 278.950,435	8	384.175,713 278.950,091	2.38
8	384.175,713 278.950,091	9	384.177,135 278.949,094	1.737
9	384.177,135 278.949,094	10	384.178,529 278.945,264	4.076
10	384.178,529 278.945,264	11	384.180,497 278.943,9	2.394
11	384.180,497 278.943,9	12	384.214,416 278.941,34	34.015
12	384.214,416 278.941,34	1	384.215,84 278.971,146	29.84

** Lungimile segmentelor sunt determinate în planul de proiecţie Stereo 70 şi sunt rotunjite la 1 milimetru.
*** Distanţa dintre puncte este formată din segmente cumulate ce sunt mai mici decât valoarea 1 milimetru.

Document care conține date cu caracter personal, protejat de prevederile Regulamentului (UE) nr. 679/2016 și Legii 190/2018

DATE DESPRE IMOBILUL NR. 9639

Oficiul de Cadastru şi Publicitate Imobiliară DOLJ
Biroul de Cadastru şi Publicitate Imobiliară Craiova

A. Partea I. Descrierea imobilului

TEREN Intravilan

Adresa: Loc. Urzicuta, Str 1 Decembrie 1918, Nr. 73, Jud. Dolj, T59, P3,4

Nr. Crt	Nr cadastral Nr. topografic	Suprafaţa* (mp)	Observaţii / Referinţe
A1	34440	2.023	Sector cadastral:19 Teren imprejmuit; LOT1, suprafata din acte este 2047 mp

Construcţii

Crt	Nr cadastral Nr. topografic	Adresa	Observaţii / Referinţe
A1.1	34440-C1	Loc. Urzicuta, Str 1 Decembrie 1918, Nr. 73, Jud. Dolj, T59, P3,4	Nr. niveluri:1; S. construita la sol:66 mp; S. construita desfasurata:66 mp; Casa de locuit P.
A1.2	34440-C2	Loc. Urzicuta, Str 1 Decembrie 1918, Nr. 73, Jud. Dolj, T59, P3,4	Nr. niveluri:1; S. construita la sol:51 mp; S. construita desfasurata:51 mp; Anexa gospodareasca - patul cu magazie si sopru
A1.3	34440-C3	Loc. Urzicuta, Str 1 Decembrie 1918, Nr. 73, Jud. Dolj, T59, P3,4	Nr. niveluri:1; S. construita la sol:12 mp; S. construita desfasurata:12 mp; Anexa gospodareasca - magazie

B. Partea II. Proprietari şi acte

Inscrieri privitoare la dreptul de proprietate şi alte drepturi reale		Referinţe
167472 / 08/07/2021		
Act Notarial nr. act dezmembrare si cvc aut. 1092, din 08/07/2021 emis de Florea ANA -MARIA;		
B5	Intabulare, drept de PROPRIETATE, dobandit prin Conventie, cota actuala 1/1, cota initiala 1/1	A1, A1.1
	1) **CÎMPEANU MARIAN-MĂDĂLIN**	
/		
Act Normativ nr. Legea 7, din 13/03/1996 emis de PARLAMENTUL ROMÂNIEI;		
B6	Intabulare, drept de PROPRIETATE, dobandit prin Lege, cota actuala 1/1, cota initiala 1/1	A1.2, A1.3
	1) **CÎMPEANU MARIAN-MĂDĂLIN**	

C. Partea III. SARCINI .

Inscrieri privind dezmembramintele dreptului de proprietate, drepturi reale de garanţie şi sarcini	Referinţe
NU SUNT	

Document care conține date cu caracter personal, protejat de prevederile Regulamentului (UE) nr. 679/2016 și Legii 190/2018

Anexa Nr. 1 La Partea I

Teren

Nr cadastral	Suprafaţa (mp)*	Observaţii / Referinţe
34440	2.023	LOT1, suprafata din acte este 2047 mp

* Suprafaţa este determinată in planul de proiecţie Stereo 70.

DETALII LINIARE IMOBIL

Date referitoare la teren

Crt	Categorie folosință	Intra vilan	Suprafaţa (mp)	Tarla	Parcelă	Nr. topo	Observaţii / Referinţe
1	curti constructii	DA	1.160	59	3	-	
2	arabil	DA	863	59	4	-	

Date referitoare la construcţii

Crt	Număr	Destinaţie construcţie	Supraf. (mp)	Situaţie juridică	Observaţii / Referinţe
A1.1	34440-C1	constructii de locuinte	66	Cu acte	Nr. niveluri:1; S. construita la sol:66 mp; S. construita desfasurata:66 mp; Casa de locuit P.
A1.2	34440-C2	constructii anexa	51	Cu acte	Nr. niveluri:1; S. construita la sol:51 mp; S. construita desfasurata:51 mp; Anexa gospodareasca - patul cu magazie si sopru
A1.3	34440-C3	constructii anexa	12	Cu acte	Nr. niveluri:1; S. construita la sol:12 mp; S. construita desfasurata:12 mp; Anexa gospodareasca - magazie

Lungime Segmente

1) Valorile lungimilor segmentelor sunt obţinute din proiecţie în plan.

Punct început	X / Y	Punct sfârşit	X / Y	Lungime segment (** (m)

Punct început	X / Y	Punct sfârşit	X / Y	Lungime segment (** (m)
1	384.149,388 278.953,004	2	384.128,949 278.954,921	20.529
2	384.128,949 278.954,921	3	384.124,518 278.929,709	25.598
3	384.124,518 278.929,709	4	384.126,865 278.929,454	2.361
4	384.126,865 278.929,454	5	384.157,988 278.926,228	31.29
5	384.157,988 278.926,228	6	384.169,928 278.925,168	11.987
6	384.169,928 278.925,168	7	384.198,977 278.922,729	29.151
7	384.198,977 278.922,729	8	384.202,69 278.922,46	3.723
8	384.202,69 278.922,46	9	384.212,926 278.921,717	10.263
9	384.212,926 278.921,717	10	384.213,769 278.932,82	11.135
10	384.213,769 278.932,82	11	384.214,416 278.941,34	8.545
11	384.214,416 278.941,34	12	384.180,497 278.943,9	34.015
12	384.180,497 278.943,9	13	384.178,529 278.945,264	2.394
13	384.178,529 278.945,264	14	384.177,135 278.949,094	4.076
14	384.177,135 278.949,094	15	384.175,713 278.950,091	1.737
15	384.175,713 278.950,091	16	384.173,358 278.950,435	2.38
16	384.173,358 278.950,435	1	384.149,388 278.953,004	24.107

** Lungimile segmentelor sunt determinate în planul de proiecţie Stereo 70 şi sunt rotunjite la 1 milimetru.
*** Distanţa dintre puncte este formată din segmente cumulate ce sunt mai mici decât valoarea 1 milimetru.

Document care conține date cu caracter personal, protejat de prevederile Regulamentului (UE) nr. 679/2016 și Legii 190/2018

DATE DESPRE IMOBILUL NR. 9640

Oficiul de Cadastru şi Publicitate Imobiliară DOLJ
Biroul de Cadastru şi Publicitate Imobiliară Craiova

A. Partea I. Descrierea imobilului

TEREN Intravilan

Adresa: Loc. Urzicuta, Str 1 Decembrie 1918, Nr. 75, Jud. Dolj, T59, P29,30

Nr. Crt	Nr cadastral Nr. topografic	Suprafaţa* (mp)	Observaţii / Referinţe
A1		1.669	Sector cadastral:19 Teren imprejmuit; In TDP a fost inscris in mod eronat T49, corect fiind T59

Construcţii

Crt	Nr cadastral Nr. topografic	Adresa	Observaţii / Referinţe
A1.1		Loc. Urzicuta, Str 1 Decembrie 1918, Nr. 75, Jud. Dolj, T59, P29,30	Nr. niveluri:1; S. construita la sol:233 mp;

B. Partea II. Proprietari şi acte

Inscrieri privitoare la dreptul de proprietate şi alte drepturi reale		Referinţe
/		
Act Notarial nr. CVC 1977, din 15/08/2003 emis de BNP PĂTRĂU GHEORGHE;		
B1	Intabulare, drept de PROPRIETATE, dobandit prin Conventie, cota actuala 1/1, cota initiala 1/1	A1, A1.1
	1) **CÎMPEANU DORU**, , LIPSĂ CNP 2) **CÎMPEANU VIORICA**, , LIPSĂ CNP	

C. Partea III. SARCINI .

Inscrieri privind dezmembramintele dreptului de proprietate, drepturi reale de garanţie şi sarcini	Referinţe
NU SUNT	

Document care conține date cu caracter personal, protejat de prevederile Regulamentului (UE) nr. 679/2016 și Legii 190/2018

Anexa Nr. 1 La Partea I

Teren

Nr cadastral	Suprafaţa (mp)*	Observaţii / Referinţe
	1.669	In TDP a fost inscris in mod eronat T49, corect fiind T59

* Suprafaţa este determinată in planul de proiecţie Stereo 70.

DETALII LINIARE IMOBIL

Date referitoare la teren

Crt	Categorie folosință	Intra vilan	Suprafaţa (mp)	Tarla	Parcelă	Nr. topo	Observaţii / Referinţe
1	curti constructii	DA	1.000	59	29	-	
2	arabil	DA	669	59	30	-	

Date referitoare la construcţii

Crt	Număr	Destinaţie construcţie	Supraf. (mp)	Situaţie juridică	Observaţii / Referinţe
A1.1		constructii de locuinte	233	Cu acte	Nr. niveluri:1; S. construita la sol:233 mp;

Lungime Segmente
1) Valorile lungimilor segmentelor sunt obţinute din proiecţie în plan.

Punct început	X / Y	Punct sfârşit	X / Y	Lungime segment (** (m)
1	384.169,928 278.925,168	2	384.157,988 278.926,228	11.987
2	384.157,988 278.926,228	3	384.126,865 278.929,454	31.29
3	384.126,865 278.929,454	4	384.124,518 278.929,709	2.361

Document care conține date cu caracter personal, protejat de prevederile Regulamentului (UE) nr. 679/2016 și Legii 190/2018

Punct început	X / Y	Punct sfârşit	X / Y	Lungime segment (** (m)
4	384.124,518 278.929,709	5	384.117,99 278.895,206	35.115
5	384.117,99 278.895,206	6	384.148,775 278.890,381	31.161
6	384.148,775 278.890,381	7	384.163,882 278.888,013	15.291
7	384.163,882 278.888,013	1	384.169,928 278.925,168	37.644

** Lungimile segmentelor sunt determinate în planul de proiecţie Stereo 70 şi sunt rotunjite la 1 milimetru.
*** Distanţa dintre puncte este formată din segmente cumulate ce sunt mai mici decât valoarea 1 milimetru.

Document care conține date cu caracter personal, protejat de prevederile Regulamentului (UE) nr. 679/2016 și Legii 190/2018

DATE DESPRE IMOBILUL NR. 9641

Oficiul de Cadastru şi Publicitate Imobiliară DOLJ
Biroul de Cadastru şi Publicitate Imobiliară Craiova

A. Partea I. Descrierea imobilului

TEREN Intravilan

Adresa: Loc. Urzicuta, Str 1 Decembrie 1918, Nr. 77, Jud. Dolj, T59, P27,28

Nr. Crt	Nr cadastral Nr. topografic	Suprafaţa* (mp)	Observaţii / Referinţe
A1	31155	1.561	Sector cadastral:19 Teren imprejmuit;

Construcţii

Crt	Nr cadastral Nr. topografic	Adresa	Observaţii / Referinţe
A1.1	31155-C1	Loc. Urzicuta, Str 1 Decembrie 1918, Nr. 77, Jud. Dolj, T59, P27,28	Nr. niveluri:1; S. construita la sol:75 mp; S. construita desfasurata:75 mp; C1-Casa de locuit, regim de inaltime parter, edificata in anul 1958
A1.2	31155-C2	Loc. Urzicuta, Str 1 Decembrie 1918, Nr. 77, Jud. Dolj, T59, P27,28	Nr. niveluri:1; S. construita la sol:17 mp; S. construita desfasurata:17 mp; C2-Constructie anexa, regim de inaltime parter, edificata in anul 1970
A1.3	31155-C3	Loc. Urzicuta, Str 1 Decembrie 1918, Nr. 77, Jud. Dolj, T59, P27,28	Nr. niveluri:1; S. construita la sol:27 mp; S. construita desfasurata:27 mp; C3-Constructie anexa, regim de inaltime parter, edificata in anul 1970

B. Partea II. Proprietari şi acte

Inscrieri privitoare la dreptul de proprietate şi alte drepturi reale		Referinţe
246828 / 31/10/2019		
Act Notarial nr. Contract de vanzare nr. aut.2143, din 31/10/2019 emis de Ghizdavu Stela;		
B4	Intabulare, drept de PROPRIETATE, dobandit prin Conventie, cota actuala 1/1, cota initiala 1/1	A1, A1.1, A1.2, A1.3
	1) **CÎMPEANU IONUŢ-BEBE** 2) **CÎMPEANU ADELA**	

C. Partea III. SARCINI .

Inscrieri privind dezmembramintele dreptului de proprietate, drepturi reale de garanţie şi sarcini	Referinţe
NU SUNT	

Document care conține date cu caracter personal, protejat de prevederile Regulamentului (UE) nr. 679/2016 și Legii 190/2018

Anexa Nr. 1 La Partea I

Teren

Nr cadastral	Suprafaţa (mp)*	Observaţii / Referinţe
31155	1.561	

* Suprafaţa este determinată in planul de proiecţie Stereo 70.

DETALII LINIARE IMOBIL

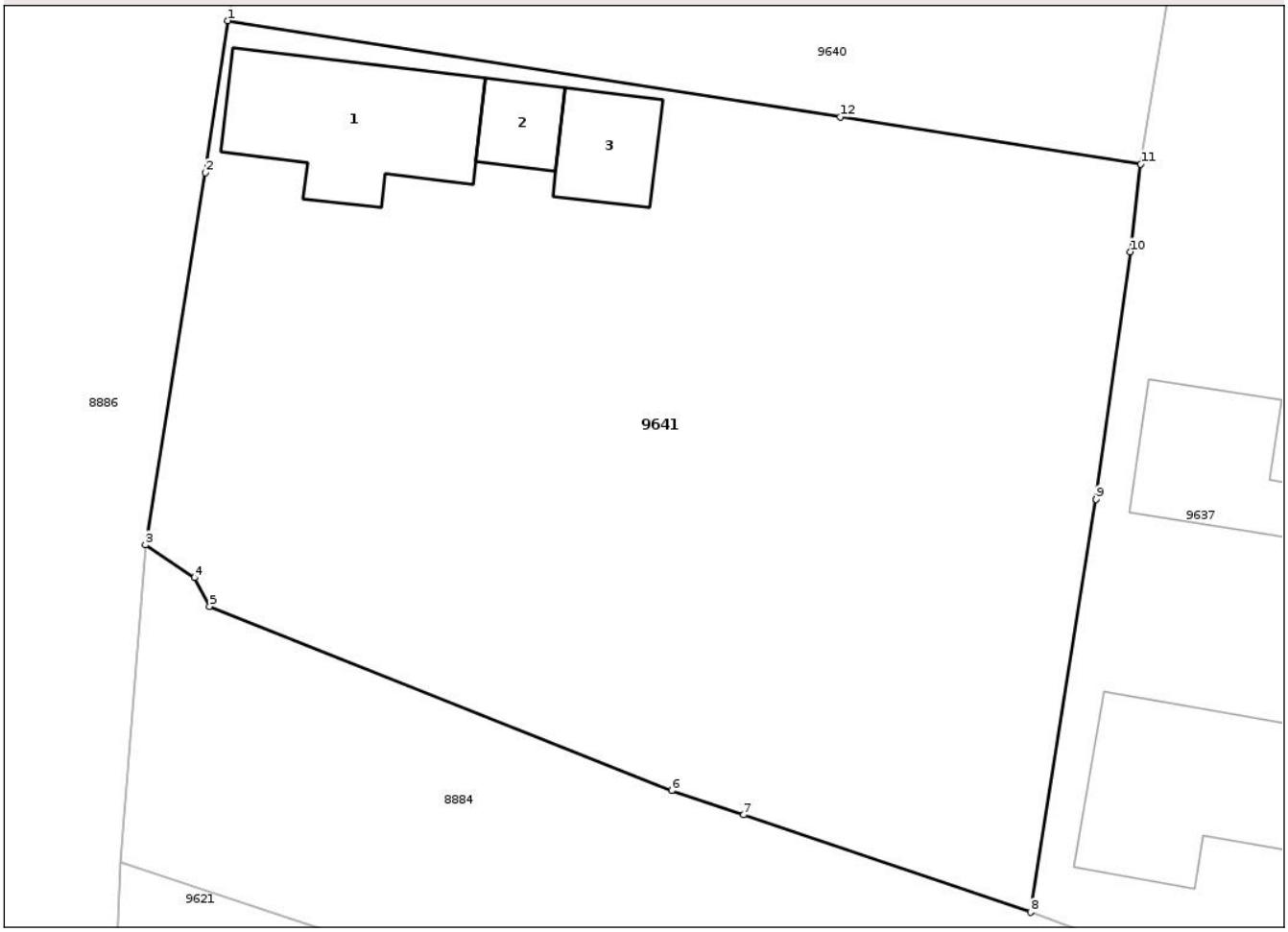

Date referitoare la teren

Crt	Categorie folosință	Intra vilan	Suprafaţa (mp)	Tarla	Parcelă	Nr. topo	Observaţii / Referinţe
1	curti constructii	DA	1.000	59	27	-	Teren intravilan imprejmuit cu gard de lemn si gard plasa sarma
2	arabil	DA	561	59	28	-	Teren intravilan imprejmuit cu gard de lemn si gard plasa sarma

Date referitoare la construcţii

Crt	Număr	Destinaţie construcţie	Supraf. (mp)	Situaţie juridică	Observaţii / Referinţe
A1.1	31155-C1	constructii de locuinte	75	Cu acte	Nr. niveluri:1; S. construita la sol:75 mp; S. construita desfasurata:75 mp; C1-Casa de locuit, regim de inaltime parter, edificata in anul 1958
A1.2	31155-C2	constructii anexa	17	Cu acte	Nr. niveluri:1; S. construita la sol:17 mp; S. construita desfasurata:17 mp; C2-Constructie anexa, regim de inaltime parter, edificata in anul 1970
A1.3	31155-C3	constructii anexa	27	Cu acte	Nr. niveluri:1; S. construita la sol:27 mp; S. construita desfasurata:27 mp; C3-Constructie anexa, regim de inaltime parter, edificata in anul 1970

Document care conține date cu caracter personal, protejat de prevederile Regulamentului (UE) nr. 679/2016 și Legii 190/2018

Lungime Segmente
1) Valorile lungimilor segmentelor sunt obţinute din proiecţie în plan.

Punct început	X / Y	Punct sfârşit	X / Y	Lungime segment (** (m)
1	384.117,99 278.895,206	2	384.116,854 278.887,567	7.723
2	384.116,854 278.887,567	3	384.113,846 278.868,874	18.933
3	384.113,846 278.868,874	4	384.116,312 278.867,233	2.962
4	384.116,312 278.867,233	5	384.117,069 278.865,794	1.626
5	384.117,069 278.865,794	6	384.140,301 278.856,539	25.008
6	384.140,301 278.856,539	7	384.143,907 278.855,319	3.807
7	384.143,907 278.855,319	8	384.158,34 278.850,432	15.238
8	384.158,34 278.850,432	9	384.161,644 278.871,168	20.998
9	384.161,644 278.871,168	10	384.163,36 278.883,602	12.552
10	384.163,36 278.883,602	11	384.163,882 278.888,013	4.442
11	384.163,882 278.888,013	12	384.148,775 278.890,381	15.291
12	384.148,775 278.890,381	1	384.117,99 278.895,206	31.161

** Lungimile segmentelor sunt determinate în planul de proiecţie Stereo 70 şi sunt rotunjite la 1 milimetru.
*** Distanţa dintre puncte este formată din segmente cumulate ce sunt mai mici decât valoarea 1 milimetru.

Document care conține date cu caracter personal, protejat de prevederile Regulamentului (UE) nr. 679/2016 și Legii 190/2018

DATE DESPRE IMOBILUL NR. 9792

Oficiul de Cadastru şi Publicitate Imobiliară DOLJ
Biroul de Cadastru şi Publicitate Imobiliară Craiova

A. Partea I. Descrierea imobilului

TEREN Intravilan

Adresa: Loc. Urzicuta, Str Sublocotenent Ion Dragu, Nr. 8, Jud. Dolj, T63, P23,24,25

Nr. Crt	Nr cadastral Nr. topografic	Suprafaţa* (mp)	Observaţii / Referinţe
A1		3.228	Sector cadastral:19 Teren imprejmuit;

Construcţii

Crt	Nr cadastral Nr. topografic	Adresa	Observaţii / Referinţe
A1.1		Loc. Urzicuta, Str Sublocotenent Ion Dragu, Nr. 8, Jud. Dolj, T63, P23,24,25	Nr. niveluri:1; S. construita la sol:71 mp;
A1.2		Loc. Urzicuta, Str Sublocotenent Ion Dragu, Nr. 8, Jud. Dolj, T63, P23,24,25	Nr. niveluri:1; S. construita la sol:53 mp;
A1.3		Loc. Urzicuta, Str Sublocotenent Ion Dragu, Nr. 8, Jud. Dolj, T63, P23,24,25	Nr. niveluri:1; S. construita la sol:46 mp;

B. Partea II. Proprietari şi acte

Inscrieri privitoare la dreptul de proprietate şi alte drepturi reale		Referinţe
/		
Act Administrativ nr. TDP 1271-1378, din 11/07/1997 emis de CJSDPAT DOLJ;		
B1	Intabulare, drept de PROPRIETATE, dobandit prin Reconstituire, cota actuala 1/1, cota initiala 1/1	A1
	1) **VOICU NICOLAE**, LIPSA CNP	
Act Administrativ nr. Adeverinta 2916, din 15/07/2025 emis de PRIMĂRIA COMUNEI URZICUȚA (art.13 alin.1);		
B2	Se noteaza posesia terenului de sub A1 in favoarea lui DUMITRU ȘTEFAN	A1
Act Normativ nr. Legea 7, din 13/03/1996 emis de PARLAMENTUL ROMÂNIEI;		
B3	Intabulare, drept de PROPRIETATE, dobandit prin Lege, cota actuala 1/1, cota initiala 1/1	A1.1, A1.2, A1.3
	1) **DUMITRU ȘTEFAN**	

C. Partea III. SARCINI .

Inscrieri privind dezmembramintele dreptului de proprietate, drepturi reale de garanţie şi sarcini	Referinţe
NU SUNT	

Document care conține date cu caracter personal, protejat de prevederile Regulamentului (UE) nr. 679/2016 și Legii 190/2018

Anexa Nr. 1 La Partea I

Teren

Nr cadastral	Suprafaţa (mp)*	Observaţii / Referinţe
	3.228	

* Suprafaţa este determinată in planul de proiecţie Stereo 70.

DETALII LINIARE IMOBIL

Date referitoare la teren

Crt	Categorie folosință	Intra vilan	Suprafaţa (mp)	Tarla	Parcelă	Nr. topo	Observaţii / Referinţe
1	curti constructii	DA	1.000	63	23	-	
2	arabil	DA	1.742	63	24	-	
3	arabil	DA	486	63	25	-	

Date referitoare la construcţii

Crt	Număr	Destinaţie construcţie	Supraf. (mp)	Situaţie juridică	Observaţii / Referinţe
A1.1		constructii de locuinte	71	Cu acte	Nr. niveluri:1; S. construita la sol:71 mp;
A1.2		constructii anexa	53	Cu acte	Nr. niveluri:1; S. construita la sol:53 mp;
A1.3		constructii anexa	46	Cu acte	Nr. niveluri:1; S. construita la sol:46 mp;

Lungime Segmente

1) Valorile lungimilor segmentelor sunt obţinute din proiecţie în plan.

Punct început	X / Y	Punct sfârşit	X / Y	Lungime segment (** (m)
1	384.286,919 278.973,547	2	384.312,832 278.969,68	26.2

Document care conține date cu caracter personal, protejat de prevederile Regulamentului (UE) nr. 679/2016 și Legii 190/2018

Punct început	X / Y	Punct sfârşit	X / Y	Lungime segment (** (m)
2	384.312,832 278.969,68	3	384.326,681 279.022,148	54.265
3	384.326,681 279.022,148	4	384.346,269 279.099,14	79.445
4	384.346,269 279.099,14	5	384.323,409 279.100,216	22.885
5	384.323,409 279.100,216	6	384.319,195 279.085,522	15.286
6	384.319,195 279.085,522	1	384.286,919 278.973,547	116.534

** Lungimile segmentelor sunt determinate în planul de proiecţie Stereo 70 şi sunt rotunjite la 1 milimetru.
*** Distanţa dintre puncte este formată din segmente cumulate ce sunt mai mici decât valoarea 1 milimetru.

Document care conține date cu caracter personal, protejat de prevederile Regulamentului (UE) nr. 679/2016 și Legii 190/2018

DATE DESPRE IMOBILUL NR. 9793

Oficiul de Cadastru şi Publicitate Imobiliară DOLJ
Biroul de Cadastru şi Publicitate Imobiliară Craiova

A. Partea I. Descrierea imobilului

TEREN Intravilan

Adresa: Loc. Urzicuta, Str Sublocotenent Ion Dragu, Nr. 10, Jud. Dolj, T63, P20,21,22

Nr. Crt	Nr cadastral Nr. topografic	Suprafaţa* (mp)	Observaţii / Referinţe
A1		4.280	Sector cadastral:19 Teren imprejmuit;

Construcţii

Crt	Nr cadastral Nr. topografic	Adresa	Observaţii / Referinţe
A1.1		Loc. Urzicuta, Str Sublocotenent Ion Dragu, Nr. 10, Jud. Dolj, T63, P20,21,22	Nr. niveluri:1; S. construita la sol:92 mp;
A1.2		Loc. Urzicuta, Str Sublocotenent Ion Dragu, Nr. 10, Jud. Dolj, T63, P20,21,22	Nr. niveluri:1; S. construita la sol:37 mp;
A1.3		Loc. Urzicuta, Str Sublocotenent Ion Dragu, Nr. 10, Jud. Dolj, T63, P20,21,22	Nr. niveluri:1; S. construita la sol:59 mp;

B. Partea II. Proprietari şi acte

Inscrieri privitoare la dreptul de proprietate şi alte drepturi reale		Referinţe
/		
Act Administrativ nr. TDP 1320-19530, din 20/11/1997 emis de CJSDPAT DOLJ;		
B1	Intabulare, drept de PROPRIETATE, dobandit prin Constituire, cota actuala 1/1, cota initiala 1/1	A1
	1) **DINU ALECU**, LIPSA CNP	
Act Normativ nr. Legea 7, din 13/03/1996 emis de PARLAMENTUL ROMÂNIEI;		
B2	Intabulare, drept de PROPRIETATE, dobandit prin Lege, cota actuala 1/1, cota initiala 1/1	A1.1, A1.2, A1.3
	1) **DINU ALECU**, LIPSA CNP	

C. Partea III. SARCINI .

Inscrieri privind dezmembramintele dreptului de proprietate, drepturi reale de garanţie şi sarcini	Referinţe
NU SUNT	

Document care conține date cu caracter personal, protejat de prevederile Regulamentului (UE) nr. 679/2016 și Legii 190/2018

Anexa Nr. 1 La Partea I

Teren

Nr cadastral	Suprafaţa (mp)*	Observaţii / Referinţe
	4.280	

* Suprafaţa este determinată in planul de proiecţie Stereo 70.

DETALII LINIARE IMOBIL

Date referitoare la teren

Crt	Categorie folosință	Intra vilan	Suprafaţa (mp)	Tarla	Parcelă	Nr. topo	Observaţii / Referinţe
1	curti constructii	DA	1.000	63	22	-	
2	arabil	DA	2.527	63	21	-	
3	arabil	DA	753	63	20	-	

Date referitoare la construcţii

Crt	Număr	Destinaţie construcţie	Supraf. (mp)	Situaţie juridică	Observaţii / Referinţe
A1.1		constructii de locuinte	92	Cu acte	Nr. niveluri:1; S. construita la sol:92 mp;
A1.2		constructii anexa	37	Cu acte	Nr. niveluri:1; S. construita la sol:37 mp;
A1.3		constructii anexa	59	Cu acte	Nr. niveluri:1; S. construita la sol:59 mp;

Lungime Segmente

1) Valorile lungimilor segmentelor sunt obţinute din proiecţie în plan.

Punct început	X / Y	Punct sfârşit	X / Y	Lungime segment (** (m)
1	384.258,438 278.991,805	2	384.254,619 278.978,371	13.966

Document care conține date cu caracter personal, protejat de prevederile Regulamentului (UE) nr. 679/2016 și Legii 190/2018

Punct început	X / Y	Punct sfârşit	X / Y	Lungime segment (** (m)
2	384.254,619 278.978,371	3	384.270,721 278.976,076	16.265
3	384.270,721 278.976,076	4	384.274,319 278.975,473	3.648
4	384.274,319 278.975,473	5	384.286,919 278.973,547	12.746
5	384.286,919 278.973,547	6	384.319,195 279.085,522	116.534
6	384.319,195 279.085,522	7	384.323,409 279.100,216	15.286
7	384.323,409 279.100,216	8	384.318,628 279.100,661	4.802
8	384.318,628 279.100,661	9	384.297,092 279.104,441	21.865
9	384.297,092 279.104,441	10	384.290,672 279.104,22	6.424
10	384.290,672 279.104,22	11	384.270,367 279.033,443	73.632
11	384.270,367 279.033,443	1	384.258,438 278.991,805	43.313

** Lungimile segmentelor sunt determinate în planul de proiecţie Stereo 70 şi sunt rotunjite la 1 milimetru.
*** Distanţa dintre puncte este formată din segmente cumulate ce sunt mai mici decât valoarea 1 milimetru.

Document care conține date cu caracter personal, protejat de prevederile Regulamentului (UE) nr. 679/2016 și Legii 190/2018

DATE DESPRE IMOBILUL NR. 9794

Oficiul de Cadastru şi Publicitate Imobiliară DOLJ
Biroul de Cadastru şi Publicitate Imobiliară Craiova

A. Partea I. Descrierea imobilului

TEREN Intravilan

Adresa: Loc. Urzicuta, Str Sublocotenent Ion Dragu, Nr. 12, Jud. Dolj, T63, P17,18,19

Nr. Crt	Nr cadastral Nr. topografic	Suprafaţa* (mp)	Observaţii / Referinţe
A1	30880	2.500	Sector cadastral:19 Teren imprejmuit; In CF a fost inscris in mod eronat T53, corect fiind T63

Construcţii

Crt	Nr cadastral Nr. topografic	Adresa	Observaţii / Referinţe
A1.1	30880-C1	Loc. Urzicuta, Str Sublocotenent Ion Dragu, Nr. 12, Jud. Dolj, T63, P17,18,19	Nr. niveluri:1; S. construita la sol:85 mp; LOCUINTA CU 3 CAMERE SI SALA CONSTRUITA DIN CARAMIDA ACOPERITA CU TIGLA IN ANUL 1935
A1.2	30880-C2	Loc. Urzicuta, Str Sublocotenent Ion Dragu, Nr. 12, Jud. Dolj, T63, P17,18,19	Nr. niveluri:1; S. construita la sol:79 mp; ANEXA

B. Partea II. Proprietari şi acte

Inscrieri privitoare la dreptul de proprietate şi alte drepturi reale		Referinţe
125050 / 21/08/2017		
Act Notarial nr. CONTRACT DE VÂNZARE AUT. 1606, din 17/08/2017 emis de NP Balaci Eugen;		
B4	Intabulare, drept de PROPRIETATE, dobandit prin Conventie, cota actuala 1/1, cota initiala 1/1	A1, A1.1, A1.2
	1) **NICOLA MIHAELA-LUIZA**, necasatorita	

C. Partea III. SARCINI .

Inscrieri privind dezmembramintele dreptului de proprietate, drepturi reale de garanţie şi sarcini	Referinţe
NU SUNT	

Document care conține date cu caracter personal, protejat de prevederile Regulamentului (UE) nr. 679/2016 și Legii 190/2018

Anexa Nr. 1 La Partea I

Teren

Nr cadastral	Suprafaţa (mp)*	Observaţii / Referinţe
30880	2.500	In CF a fost inscris in mod eronat T53, corect fiind T63

* Suprafaţa este determinată in planul de proiecţie Stereo 70.

DETALII LINIARE IMOBIL

Date referitoare la teren

Crt	Categorie folosință	Intra vilan	Suprafaţa (mp)	Tarla	Parcelă	Nr. topo	Observaţii / Referinţe
1	curti constructii	DA	861	63	17	-	
2	arabil	DA	1.639	63	18,19	-	

Date referitoare la construcţii

Crt	Număr	Destinaţie construcţie	Supraf. (mp)	Situaţie juridică	Observaţii / Referinţe
A1.1	30880-C1	constructii de locuinte	85	Cu acte	Nr. niveluri:1; S. construita la sol:85 mp; LOCUINTA CU 3 CAMERE SI SALA CONSTRUITA DIN CARAMIDA ACOPERITA CU TIGLA IN ANUL 1935
A1.2	30880-C2	constructii anexa	Din acte: 80 Masurata: 79	Cu acte	Nr. niveluri:1; S. construita la sol:79 mp; ANEXA

Lungime Segmente
1) Valorile lungimilor segmentelor sunt obţinute din proiecţie în plan.

Punct început	X / Y	Punct sfârşit	X / Y	Lungime segment (** (m)
1	384.269,519 279.106,706	2	384.249,625 279.029,2	80.018

Document care conține date cu caracter personal, protejat de prevederile Regulamentului (UE) nr. 679/2016 și Legii 190/2018

Punct început	X / Y	Punct sfârşit	X / Y	Lungime segment (** (m)
2	384.249,625 279.029,2	3	384.244,517 279.009,299	20.546
3	384.244,517 279.009,299	4	384.237,652 278.981,25	28.877
4	384.237,652 278.981,25	5	384.254,619 278.978,371	17.21
5	384.254,619 278.978,371	6	384.258,438 278.991,805	13.966
6	384.258,438 278.991,805	7	384.270,367 279.033,443	43.313
7	384.270,367 279.033,443	8	384.290,672 279.104,22	73.632
8	384.290,672 279.104,22	1	384.269,519 279.106,706	21.299

** Lungimile segmentelor sunt determinate în planul de proiecţie Stereo 70 şi sunt rotunjite la 1 milimetru.
*** Distanţa dintre puncte este formată din segmente cumulate ce sunt mai mici decât valoarea 1 milimetru.

Document care conține date cu caracter personal, protejat de prevederile Regulamentului (UE) nr. 679/2016 și Legii 190/2018

DATE DESPRE IMOBILUL NR. 9795

Oficiul de Cadastru şi Publicitate Imobiliară DOLJ
Biroul de Cadastru şi Publicitate Imobiliară Craiova

A. Partea I. Descrierea imobilului

TEREN Intravilan

Adresa: Loc. Urzicuta, Str Sublocotenent Ion Dragu, Nr. 14, Jud. Dolj, T63, P14,15,16

Nr. Crt	Nr cadastral Nr. topografic	Suprafaţa* (mp)	Observaţii / Referinţe
A1		2.669	Sector cadastral:19 Teren imprejmuit;

B. Partea II. Proprietari şi acte

Inscrieri privitoare la dreptul de proprietate şi alte drepturi reale		Referinţe
/		
Act Administrativ nr. TDP 13840, din 14/08/2009 emis de CJSDPAT DOLJ;		
B1	Intabulare, drept de PROPRIETATE, dobandit prin Reconstituire, cota actuala 1/1, cota initiala 1/1	A1
	1) **BUZĂ ELENA**, LIPSA CNP	

C. Partea III. SARCINI .

Inscrieri privind dezmembramintele dreptului de proprietate, drepturi reale de garanţie şi sarcini	Referinţe
NU SUNT	

Document care conține date cu caracter personal, protejat de prevederile Regulamentului (UE) nr. 679/2016 și Legii 190/2018

Anexa Nr. 1 La Partea I

Teren

Nr cadastral	Suprafaţa (mp)*	Observaţii / Referinţe
	2.669	

* Suprafaţa este determinată in planul de proiecţie Stereo 70.

DETALII LINIARE IMOBIL

Date referitoare la teren

Crt	Categorie folosință	Intra vilan	Suprafaţa (mp)	Tarla	Parcelă	Nr. topo	Observaţii / Referinţe
1	curti constructii	DA	1.000	63	16	-	
2	arabil	DA	1.403	63	15	-	
3	arabil	DA	266	63	14	-	

Lungime Segmente
1) Valorile lungimilor segmentelor sunt obţinute din proiecţie în plan.

Punct început	X / Y	Punct sfârşit	X / Y	Lungime segment (** (m)
1	384.249,625 279.029,2	2	384.269,519 279.106,706	80.018
2	384.269,519 279.106,706	3	384.245,475 279.109,125	24.165
3	384.245,475 279.109,125	4	384.220,025 278.984,276	127.417

Document care conține date cu caracter personal, protejat de prevederile Regulamentului (UE) nr. 679/2016 și Legii 190/2018

Punct început	X / Y	Punct sfârşit	X / Y	Lungime segment (** (m)
4	384.220,025 278.984,276	5	384.237,652 278.981,25	17.885
5	384.237,652 278.981,25	6	384.244,517 279.009,299	28.877
6	384.244,517 279.009,299	1	384.249,625 279.029,2	20.546

** Lungimile segmentelor sunt determinate în planul de proiecţie Stereo 70 şi sunt rotunjite la 1 milimetru.
*** Distanţa dintre puncte este formată din segmente cumulate ce sunt mai mici decât valoarea 1 milimetru.

DATE DESPRE IMOBILUL NR. 9796

Oficiul de Cadastru şi Publicitate Imobiliară DOLJ
Biroul de Cadastru şi Publicitate Imobiliară Craiova

A. Partea I. Descrierea imobilului

TEREN Intravilan

Adresa: Loc. Urzicuta, Str Sublocotenent Ion Dragu, Nr. 16, Jud. Dolj, T63, P11,12

Nr. Crt	Nr cadastral Nr. topografic	Suprafaţa* (mp)	Observaţii / Referinţe
A1	30300	2.166	Sector cadastral:19 Teren imprejmuit; In CF a fost inscris in mod eronat T58, corect fiind T63

Construcţii

Crt	Nr cadastral Nr. topografic	Adresa	Observaţii / Referinţe
A1.4		Loc. Urzicuta, Str Sublocotenent Ion Dragu, Nr. 16, Jud. Dolj, T63, P11,12	Nr. niveluri:1; S. construita la sol:103 mp;
A1.5		Loc. Urzicuta, Str Sublocotenent Ion Dragu, Nr. 16, Jud. Dolj, T63, P11,12	Nr. niveluri:1; S. construita la sol:218 mp;

B. Partea II. Proprietari şi acte

Inscrieri privitoare la dreptul de proprietate şi alte drepturi reale		Referinţe
82124 / 10/07/2014		
Act Notarial nr. contract de vanzare -cumparare aut nr 803, din 04/07/2014 emis de BNP BELU AUREL;		
B2	Intabulare, drept de PROPRIETATE, dobandit prin Conventie, cota actuala 1/1, cota initiala 1/1	A1
	1) **NICOLA MARIN**	
/		
Act Normativ nr. Legea 7, din 13/03/1996 emis de PARLAMENTUL ROMÂNIEI;		
B3	Intabulare, drept de PROPRIETATE, dobandit prin Lege, cota actuala 1/1, cota initiala 1/1	A1.4, A1.5
	1) **NICOLA MARIN**	

C. Partea III. SARCINI .

Inscrieri privind dezmembramintele dreptului de proprietate, drepturi reale de garanţie şi sarcini	Referinţe
NU SUNT	

Document care conține date cu caracter personal, protejat de prevederile Regulamentului (UE) nr. 679/2016 și Legii 190/2018

Anexa Nr. 1 La Partea I

Teren

Nr cadastral	Suprafaţa (mp)*	Observaţii / Referinţe
30300	2.166	In CF a fost inscris in mod eronat T58, corect fiind T63

* Suprafaţa este determinată in planul de proiecţie Stereo 70.

DETALII LINIARE IMOBIL

Date referitoare la teren

Crt	Categorie folosință	Intra vilan	Suprafaţa (mp)	Tarla	Parcelă	Nr. topo	Observaţii / Referinţe
1	curti constructii	DA	1.000	63	11	-	
2	arabil	DA	1.166	63	12	-	

Date referitoare la construcţii

Crt	Număr	Destinaţie construcţie	Supraf. (mp)	Situaţie juridică	Observaţii / Referinţe
A1.4		constructii de locuinte	103	Cu acte	Nr. niveluri:1; S. construita la sol:103 mp;
A1.5		constructii anexa	218	Cu acte	Nr. niveluri:1; S. construita la sol:218 mp;

Lungime Segmente
1) Valorile lungimilor segmentelor sunt obţinute din proiecţie în plan.

Punct început	X / Y	Punct sfârşit	X / Y	Lungime segment (** (m)
1	384.245,475 279.109,125	2	384.227,608 279.110,657	17.933
2	384.227,608 279.110,657	3	384.212,063 279.030,087	82.056

Document care conține date cu caracter personal, protejat de prevederile Regulamentului (UE) nr. 679/2016 și Legii 190/2018

Punct început	X / Y	Punct sfârşit	X / Y	Lungime segment (** (m)
3	384.212,063 279.030,087	4	384.204,12 278.986,799	44.011
4	384.204,12 278.986,799	5	384.220,025 278.984,276	16.104
5	384.220,025 278.984,276	1	384.245,475 279.109,125	127.417

** Lungimile segmentelor sunt determinate în planul de proiecţie Stereo 70 şi sunt rotunjite la 1 milimetru.
*** Distanţa dintre puncte este formată din segmente cumulate ce sunt mai mici decât valoarea 1 milimetru.

DATE DESPRE IMOBILUL NR. 9797

Oficiul de Cadastru şi Publicitate Imobiliară DOLJ
Biroul de Cadastru şi Publicitate Imobiliară Craiova

A. Partea I. Descrierea imobilului

TEREN Intravilan

Adresa: Loc. Urzicuta, Str Sublocotenent Ion Dragu, Nr. 18, Jud. Dolj, T63, P9,10

Nr. Crt	Nr cadastral Nr. topografic	Suprafaţa* (mp)	Observaţii / Referinţe
A1		2.035	Sector cadastral:19 Teren imprejmuit;

Construcţii

Crt	Nr cadastral Nr. topografic	Adresa	Observaţii / Referinţe
A1.1		Loc. Urzicuta, Str Sublocotenent Ion Dragu, Nr. 18, Jud. Dolj, T63, P9,10	Nr. niveluri:1; S. construita la sol:80 mp;

B. Partea II. Proprietari şi acte

Inscrieri privitoare la dreptul de proprietate şi alte drepturi reale		Referinţe
/		
Act Administrativ nr. TDP 855-45424, din 12/12/1995 emis de CJSDPAT DOLJ;		
B1	Intabulare, drept de PROPRIETATE, dobandit prin Constituire, cota actuala 1/1, cota initiala 1/1	A1
	1) **TRAIAN ELENA**, LIPSA CNP	
Act Normativ nr. Legea 7, din 13/03/1996 emis de PARLAMENTUL ROMÂNIEI;		
B2	Intabulare, drept de PROPRIETATE, dobandit prin Lege, cota actuala 1/1, cota initiala 1/1	A1.1
	1) **TRAIAN ELENA**, LIPSA CNP	

C. Partea III. SARCINI .

Inscrieri privind dezmembramintele dreptului de proprietate, drepturi reale de garanţie şi sarcini	Referinţe
NU SUNT	

Document care conține date cu caracter personal, protejat de prevederile Regulamentului (UE) nr. 679/2016 și Legii 190/2018

Anexa Nr. 1 La Partea I

Teren

Nr cadastral	Suprafaţa (mp)*	Observaţii / Referinţe
	2.035	

* Suprafaţa este determinată in planul de proiecţie Stereo 70.

DETALII LINIARE IMOBIL

Date referitoare la teren

Crt	Categorie folosință	Intra vilan	Suprafaţa (mp)	Tarla	Parcelă	Nr. topo	Observaţii / Referinţe
1	curti constructii	DA	1.000	63	10	-	
2	arabil	DA	1.035	63	9	-	

Date referitoare la construcţii

Crt	Număr	Destinaţie construcţie	Supraf. (mp)	Situaţie juridică	Observaţii / Referinţe
A1.1		constructii de locuinte	80	Cu acte	Nr. niveluri:1; S. construita la sol:80 mp;

Lungime Segmente
1) Valorile lungimilor segmentelor sunt obţinute din proiecţie în plan.

Punct început	X / Y	Punct sfârşit	X / Y	Lungime segment (** (m)
1	384.227,608 279.110,657	2	384.213,075 279.113,5	14.808
2	384.213,075 279.113,5	3	384.195,526 279.031,14	84.209
3	384.195,526 279.031,14	4	384.193,878 279.027,194	4.276

Document care conține date cu caracter personal, protejat de prevederile Regulamentului (UE) nr. 679/2016 și Legii 190/2018

Punct început	X / Y	Punct sfârşit	X / Y	Lungime segment (** (m)
4	384.193,878 279.027,194	5	384.187,475 278.989,495	38.239
5	384.187,475 278.989,495	6	384.193,473 278.988,599	6.065
6	384.193,473 278.988,599	7	384.194,98 278.988,378	1.523
7	384.194,98 278.988,378	8	384.195,887 278.988,241	0.917
8	384.195,887 278.988,241	9	384.204,12 278.986,799	8.358
9	384.204,12 278.986,799	10	384.212,063 279.030,087	44.011
10	384.212,063 279.030,087	1	384.227,608 279.110,657	82.056

** Lungimile segmentelor sunt determinate în planul de proiecţie Stereo 70 şi sunt rotunjite la 1 milimetru.
*** Distanţa dintre puncte este formată din segmente cumulate ce sunt mai mici decât valoarea 1 milimetru.

Document care conține date cu caracter personal, protejat de prevederile Regulamentului (UE) nr. 679/2016 și Legii 190/2018

DATE DESPRE IMOBILUL NR. 9798

Oficiul de Cadastru şi Publicitate Imobiliară DOLJ
Biroul de Cadastru şi Publicitate Imobiliară Craiova

A. Partea I. Descrierea imobilului

TEREN Intravilan

Adresa: Loc. Urzicuta, Str Sublocotenent Ion Dragu, Nr. 20, Jud. Dolj, T63, P7,8

Nr. Crt	Nr cadastral Nr. topografic	Suprafaţa* (mp)	Observaţii / Referinţe
A1		2.184	Sector cadastral:19 Teren imprejmuit;

Construcţii

Crt	Nr cadastral Nr. topografic	Adresa	Observaţii / Referinţe
A1.1		Loc. Urzicuta, Str Sublocotenent Ion Dragu, Nr. 20, Jud. Dolj, T63, P7,8	Nr. niveluri:1; S. construita la sol:127 mp;
A1.2		Loc. Urzicuta, Str Sublocotenent Ion Dragu, Nr. 20, Jud. Dolj, T63, P7,8	Nr. niveluri:1; S. construita la sol:30 mp;

B. Partea II. Proprietari şi acte

Inscrieri privitoare la dreptul de proprietate şi alte drepturi reale		Referinţe
/		
Act Administrativ nr. TDP 996-44621, din 16/09/1997 emis de CJSDPAT DOLJ;		
B1	Intabulare, drept de PROPRIETATE, dobandit prin Reconstituire, cota actuala 1/1, cota initiala 1/1	A1
	1) **BUTARIN IOANA**, LIPSA CNP	
Act Normativ nr. Legea 7, din 13/03/1996 emis de PARLAMENTUL ROMÂNIEI;		
B2	Intabulare, drept de PROPRIETATE, dobandit prin Lege, cota actuala 1/1, cota initiala 1/1	A1.1, A1.2
	1) **BUTARIN IOANA**, LIPSA CNP	

C. Partea III. SARCINI .

Inscrieri privind dezmembramintele dreptului de proprietate, drepturi reale de garanţie şi sarcini	Referinţe
NU SUNT	

Document care conține date cu caracter personal, protejat de prevederile Regulamentului (UE) nr. 679/2016 și Legii 190/2018

Anexa Nr. 1 La Partea I

Teren

Nr cadastral	Suprafaţa (mp)*	Observaţii / Referinţe
	2.184	

* Suprafaţa este determinată in planul de proiecţie Stereo 70.

DETALII LINIARE IMOBIL

Date referitoare la teren

Crt	Categorie folosință	Intra vilan	Suprafaţa (mp)	Tarla	Parcelă	Nr. topo	Observaţii / Referinţe
1	curti constructii	DA	1.000	63	7	-	
2	arabil	DA	1.184	63	8	-	

Date referitoare la construcţii

Crt	Număr	Destinaţie construcţie	Supraf. (mp)	Situaţie juridică	Observaţii / Referinţe
A1.1		constructii de locuinte	127	Cu acte	Nr. niveluri:1; S. construita la sol:127 mp;
A1.2		constructii anexa	30	Cu acte	Nr. niveluri:1; S. construita la sol:30 mp;

Lungime Segmente
1) Valorile lungimilor segmentelor sunt obţinute din proiecţie în plan.

Punct început	X / Y	Punct sfârşit	X / Y	Lungime segment (** (m)
1	384.170,298 278.992,401	2	384.187,475 278.989,495	17.421
2	384.187,475 278.989,495	3	384.193,878 279.027,194	38.239

Document care conține date cu caracter personal, protejat de prevederile Regulamentului (UE) nr. 679/2016 și Legii 190/2018

Punct început	X / Y	Punct sfârşit	X / Y	Lungime segment (** (m)
3	384.193,878 279.027,194	4	384.195,526 279.031,14	4.276
4	384.195,526 279.031,14	5	384.213,075 279.113,5	84.209
5	384.213,075 279.113,5	6	384.194,639 279.115,675	18.564
6	384.194,639 279.115,675	7	384.188,649 279.081,876	34.326
7	384.188,649 279.081,876	8	384.183,33 279.056,138	26.282
8	384.183,33 279.056,138	9	384.179,583 279.038,619	17.915
9	384.179,583 279.038,619	10	384.174,716 279.015,674	23.456
10	384.174,716 279.015,674	1	384.170,298 278.992,401	23.689

** Lungimile segmentelor sunt determinate în planul de proiecţie Stereo 70 şi sunt rotunjite la 1 milimetru.
*** Distanţa dintre puncte este formată din segmente cumulate ce sunt mai mici decât valoarea 1 milimetru.

Document care conține date cu caracter personal, protejat de prevederile Regulamentului (UE) nr. 679/2016 și Legii 190/2018

DATE DESPRE IMOBILUL NR. 9799

Oficiul de Cadastru şi Publicitate Imobiliară DOLJ
Biroul de Cadastru şi Publicitate Imobiliară Craiova

A. Partea I. Descrierea imobilului

TEREN Intravilan

Adresa: Loc. Urzicuta, Str 1 Decembrie 1918, Nr. 65, Jud. Dolj, T63, P1,2

Nr. Crt	Nr cadastral Nr. topografic	Suprafaţa* (mp)	Observaţii / Referinţe
A1		1.273	Sector cadastral:19 Teren imprejmuit; In TDP a fost inscris in mod eronat T53, corect fiind T63

Construcţii

Crt	Nr cadastral Nr. topografic	Adresa	Observaţii / Referinţe
A1.1		Loc. Urzicuta, Str 1 Decembrie 1918, Nr. 65, Jud. Dolj, T63, P1,2	Nr. niveluri:1; S. construita la sol:44 mp;

B. Partea II. Proprietari şi acte

Inscrieri privitoare la dreptul de proprietate şi alte drepturi reale		Referinţe
/		
Act Administrativ nr. TDP 568-9623, din 30/11/1994 emis de CJSDPAT DOLJ;		
B1	Intabulare, drept de PROPRIETATE, dobandit prin Reconstituire, cota actuala 1/1, cota initiala 1/1	A1
	1) **MIU STEFAN**, LIPSA CNP	
Act Normativ nr. Legea 7, din 13/03/1996 emis de PARLAMENTUL ROMÂNIEI;		
B2	Intabulare, drept de PROPRIETATE, dobandit prin Lege, cota actuala 1/1, cota initiala 1/1	A1.1
	1) **MIU STEFAN**, LIPSA CNP	

C. Partea III. SARCINI .

Inscrieri privind dezmembramintele dreptului de proprietate, drepturi reale de garanţie şi sarcini	Referinţe
NU SUNT	

Document care conține date cu caracter personal, protejat de prevederile Regulamentului (UE) nr. 679/2016 și Legii 190/2018

Anexa Nr. 1 La Partea I

Teren

Nr cadastral	Suprafaţa (mp)*	Observaţii / Referinţe
	1.273	In TDP a fost inscris in mod eronat T53, corect fiind T63

* Suprafaţa este determinată in planul de proiecţie Stereo 70.

DETALII LINIARE IMOBIL

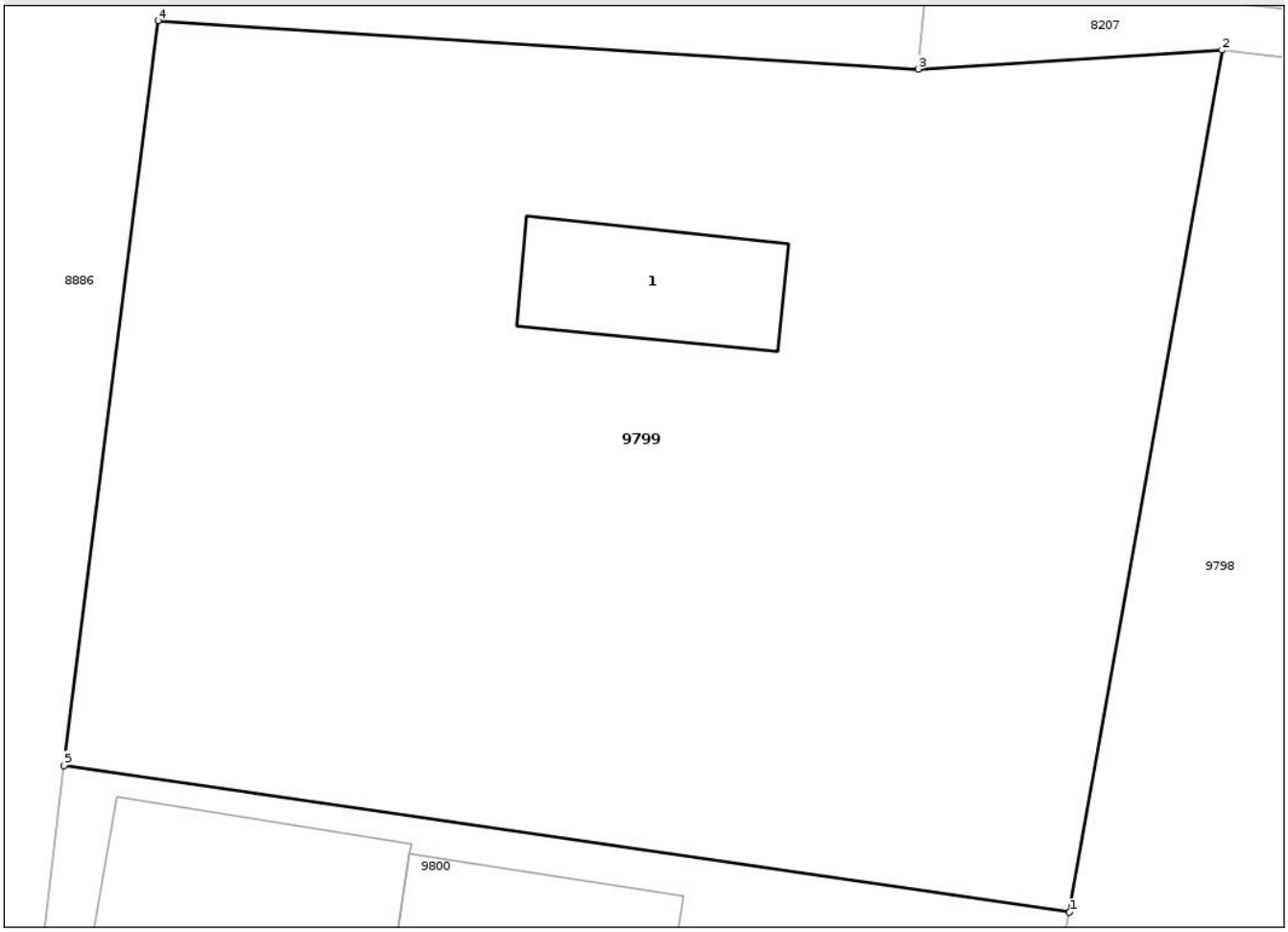

Date referitoare la teren

Crt	Categorie folosință	Intra vilan	Suprafaţa (mp)	Tarla	Parcelă	Nr. topo	Observaţii / Referinţe
1	curti constructii	DA	600	63	1	-	
2	arabil	DA	673	63	2	-	

Date referitoare la construcţii

Crt	Număr	Destinaţie construcţie	Supraf. (mp)	Situaţie juridică	Observaţii / Referinţe
A1.1		constructii de locuinte	44	Cu acte	Nr. niveluri:1; S. construita la sol:44 mp;

Lungime Segmente
1) Valorile lungimilor segmentelor sunt obţinute din proiecţie în plan.

Punct început	X / Y	Punct sfârşit	X / Y	Lungime segment (** (m)
1	384.188,649 279.081,876	2	384.194,639 279.115,675	34.326
2	384.194,639 279.115,675	3	384.182,714 279.114,932	11.948
3	384.182,714 279.114,932	4	384.152,886 279.116,826	29.888

Document care conține date cu caracter personal, protejat de prevederile Regulamentului (UE) nr. 679/2016 și Legii 190/2018

Punct început	X / Y	Punct sfârşit	X / Y	Lungime segment (** (m)
4	384.152,886 279.116,826	5	384.149,198 279.087,631	29.427
5	384.149,198 279.087,631	1	384.188,649 279.081,876	39.869

** Lungimile segmentelor sunt determinate în planul de proiecţie Stereo 70 şi sunt rotunjite la 1 milimetru.
*** Distanţa dintre puncte este formată din segmente cumulate ce sunt mai mici decât valoarea 1 milimetru.

Document care conține date cu caracter personal, protejat de prevederile Regulamentului (UE) nr. 679/2016 și Legii 190/2018

DATE DESPRE IMOBILUL NR. 9800

Oficiul de Cadastru şi Publicitate Imobiliară DOLJ
Biroul de Cadastru şi Publicitate Imobiliară Craiova

A. Partea I. Descrierea imobilului

TEREN Intravilan

Adresa: Loc. Urzicuta, Str 1 Decembrie 1918, Nr. 67, Jud. Dolj, T63, P3

Nr. Crt	Nr cadastral Nr. topografic	Suprafaţa* (mp)	Observaţii / Referinţe
A1		1.004	Sector cadastral:19 Teren imprejmuit;

Construcţii

Crt	Nr cadastral Nr. topografic	Adresa	Observaţii / Referinţe
A1.1		Loc. Urzicuta, Str 1 Decembrie 1918, Nr. 67, Jud. Dolj, T63, P3	Nr. niveluri:1; S. construita la sol:72 mp;
A1.2		Loc. Urzicuta, Str 1 Decembrie 1918, Nr. 67, Jud. Dolj, T63, P3	Nr. niveluri:1; S. construita la sol:49 mp;

B. Partea II. Proprietari şi acte

Inscrieri privitoare la dreptul de proprietate şi alte drepturi reale		Referinţe
/		
Act Administrativ nr. TDP 1154/2203, din 18/03/1997 emis de CJSDPAT DOLJ;		
B1	Intabulare, drept de PROPRIETATE, dobandit prin Reconstituire, cota actuala 1/1, cota initiala 1/1	A1
	1) **MIU IOANA**, LIPSA CNP	
Act Normativ nr. Legea 7, din 13/03/1996 emis de PARLAMENTUL ROMÂNIEI;		
B2	Intabulare, drept de PROPRIETATE, dobandit prin Lege, cota actuala 1/1, cota initiala 1/1	A1.1, A1.2
	1) **MIU IOANA**, LIPSA CNP	

C. Partea III. SARCINI .

Inscrieri privind dezmembramintele dreptului de proprietate, drepturi reale de garanţie şi sarcini	Referinţe
NU SUNT	

Document care conține date cu caracter personal, protejat de prevederile Regulamentului (UE) nr. 679/2016 și Legii 190/2018

Anexa Nr. 1 La Partea I

Teren

Nr cadastral	Suprafaţa (mp)*	Observaţii / Referinţe
	1.004	

* Suprafaţa este determinată in planul de proiecţie Stereo 70.

DETALII LINIARE IMOBIL

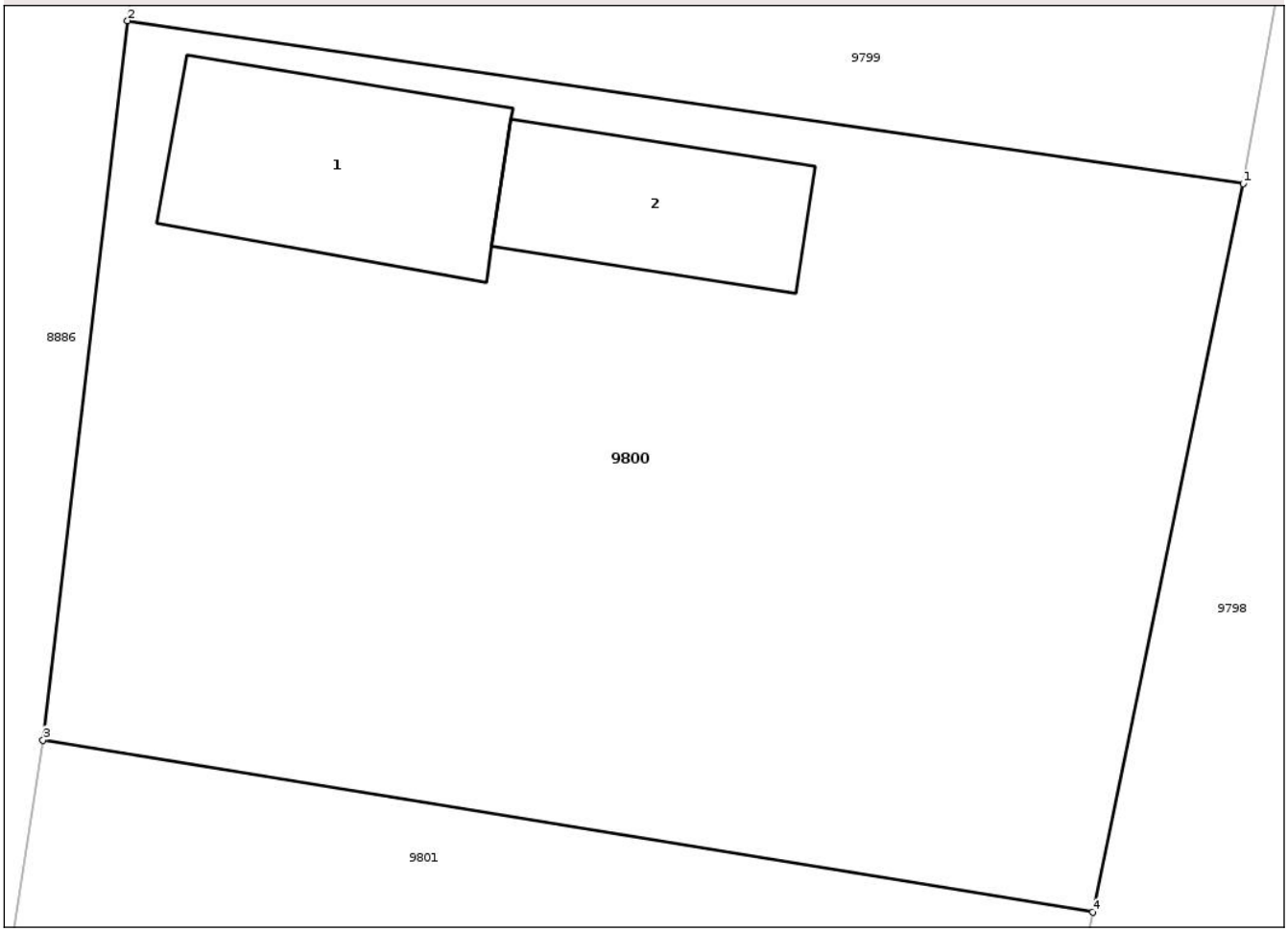

Date referitoare la teren

Crt	Categorie folosință	Intra vilan	Suprafaţa (mp)	Tarla	Parcelă	Nr. topo	Observaţii / Referinţe
1	curti constructii	DA	1.004	63	3	-	

Date referitoare la construcţii

Crt	Număr	Destinaţie construcţie	Supraf. (mp)	Situaţie juridică	Observaţii / Referinţe
A1.1		constructii de locuinte	72	Cu acte	Nr. niveluri:1; S. construita la sol:72 mp;
A1.2		constructii anexa	49	Cu acte	Nr. niveluri:1; S. construita la sol:49 mp;

Lungime Segmente
1) Valorile lungimilor segmentelor sunt obţinute din proiecţie în plan.

Punct început	X / Y	Punct sfârşit	X / Y	Lungime segment (** (m)
1	384.188,649 279.081,876	2	384.149,198 279.087,631	39.869
2	384.149,198 279.087,631	3	384.146,206 279.062,223	25.584
3	384.146,206 279.062,223	4	384.183,33 279.056,138	37.619

Document care conține date cu caracter personal, protejat de prevederile Regulamentului (UE) nr. 679/2016 și Legii 190/2018

Punct început	X / Y	Punct sfârşit	X / Y	Lungime segment (** (m)
4	384.183,33 279.056,138	1	384.188,649 279.081,876	26.282

** Lungimile segmentelor sunt determinate în planul de proiecţie Stereo 70 şi sunt rotunjite la 1 milimetru.
*** Distanţa dintre puncte este formată din segmente cumulate ce sunt mai mici decât valoarea 1 milimetru.

Document care conține date cu caracter personal, protejat de prevederile Regulamentului (UE) nr. 679/2016 și Legii 190/2018

DATE DESPRE IMOBILUL NR. 9801

Oficiul de Cadastru şi Publicitate Imobiliară DOLJ
Biroul de Cadastru şi Publicitate Imobiliară Craiova

A. Partea I. Descrierea imobilului

TEREN Intravilan

Adresa: Loc. Urzicuta, Str 1 Decembrie 1918, Nr. 69, Jud. Dolj, T63, P4

Nr. Crt	Nr cadastral Nr. topografic	Suprafaţa* (mp)	Observaţii / Referinţe
A1		643	Sector cadastral:19 Teren imprejmuit; In TDP a fost inscris in mod eronat T58, corect fiind T63

Construcţii

Crt	Nr cadastral Nr. topografic	Adresa	Observaţii / Referinţe
A1.1		Loc. Urzicuta, Str 1 Decembrie 1918, Nr. 69, Jud. Dolj, T63, P4	Nr. niveluri:1; S. construita la sol:29 mp;

B. Partea II. Proprietari şi acte

Inscrieri privitoare la dreptul de proprietate şi alte drepturi reale		Referinţe
/		
Act Administrativ nr. TDP 744-2182, din 06/06/1995 emis de CJSDPAT DOLJ;		
B1	Intabulare, drept de PROPRIETATE, dobandit prin Constituire, cota actuala 1/1, cota initiala 1/1	A1
	1) **TEIANU CONSTANTINA**, LIPSA CNP	
Act Administrativ nr. Adeverința 2904, din 15/07/2025 emis de PRIMĂRIA COMUNEI URZICUȚA (art.13 alin. 17);		
B2	Se noteaza posesia terenului de sub A1 in favoarea lui ION VIOREL	A1
Act Normativ nr. Legea 7, din 13/03/1996 emis de PARLAMENTUL ROMÂNIEI;		
B3	Intabulare, drept de PROPRIETATE, dobandit prin Lege, cota actuala 1/1, cota initiala 1/1	A1.1
	1) **ION VIOREL**	

C. Partea III. SARCINI .

Inscrieri privind dezmembramintele dreptului de proprietate, drepturi reale de garanţie şi sarcini	Referinţe
NU SUNT	

Document care conține date cu caracter personal, protejat de prevederile Regulamentului (UE) nr. 679/2016 și Legii 190/2018

Anexa Nr. 1 La Partea I

Teren

Nr cadastral	Suprafaţa (mp)*	Observaţii / Referinţe
	643	In TDP a fost inscris in mod eronat T58, corect fiind T63

* Suprafaţa este determinată in planul de proiecţie Stereo 70.

DETALII LINIARE IMOBIL

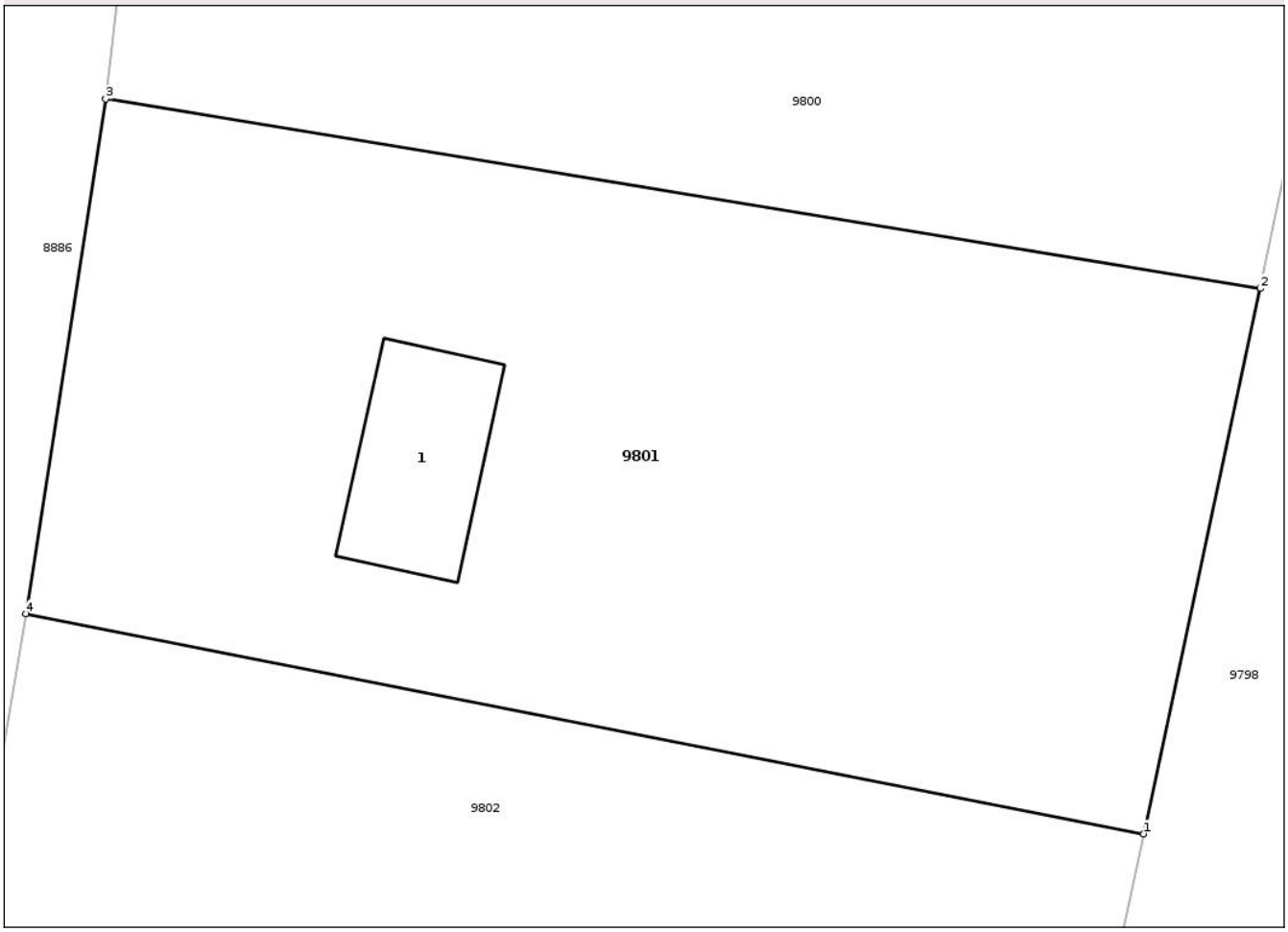

Date referitoare la teren

Crt	Categorie folosință	Intra vilan	Suprafaţa (mp)	Tarla	Parcelă	Nr. topo	Observaţii / Referinţe
1	curti constructii	DA	643	63	4	-	

Date referitoare la construcţii

Crt	Număr	Destinaţie construcţie	Supraf. (mp)	Situaţie juridică	Observaţii / Referinţe
A1.1		constructii de locuinte	29	Cu acte	Nr. niveluri:1; S. construita la sol:29 mp;

Lungime Segmente
1) Valorile lungimilor segmentelor sunt obţinute din proiecţie în plan.

Punct început	X / Y	Punct sfârşit	X / Y	Lungime segment (** (m)
1	384.179,583 279.038,619	2	384.183,33 279.056,138	17.915
2	384.183,33 279.056,138	3	384.146,206 279.062,223	37.619
3	384.146,206 279.062,223	4	384.143,64 279.045,692	16.729
4	384.143,64 279.045,692	1	384.179,583 279.038,619	36.632

Document care conține date cu caracter personal, protejat de prevederile Regulamentului (UE) nr. 679/2016 și Legii 190/2018

** Lungimile segmentelor sunt determinate în planul de proiecţie Stereo 70 şi sunt rotunjite la 1 milimetru.
*** Distanţa dintre puncte este formată din segmente cumulate ce sunt mai mici decât valoarea 1 milimetru.

Document care conține date cu caracter personal, protejat de prevederile Regulamentului (UE) nr. 679/2016 și Legii 190/2018

DATE DESPRE IMOBILUL NR. 9802

Oficiul de Cadastru şi Publicitate Imobiliară DOLJ
Biroul de Cadastru şi Publicitate Imobiliară Craiova

A. Partea I. Descrierea imobilului

TEREN Intravilan

Adresa: Loc. Urzicuta, Str 1 Decembrie 1918, Nr. 71, Jud. Dolj, T63, P5,6

Nr. Crt	Nr cadastral Nr. topografic	Suprafaţa* (mp)	Observaţii / Referinţe
A1		1.712	Sector cadastral:19 Teren imprejmuit;

Construcţii

Crt	Nr cadastral Nr. topografic	Adresa	Observaţii / Referinţe
A1.1		Loc. Urzicuta, Str 1 Decembrie 1918, Nr. 71, Jud. Dolj, T63, P5,6	Nr. niveluri:1; S. construita la sol:97 mp;

B. Partea II. Proprietari şi acte

Inscrieri privitoare la dreptul de proprietate şi alte drepturi reale		Referinţe
/		
Act Administrativ nr. TDP 151-9677, din 22/09/1993 emis de CJSDPAT DOLJ;		
B1	Intabulare, drept de PROPRIETATE, dobandit prin Constituire, cota actuala 1/1, cota initiala 1/1	A1
	1) **CÎMPEANU NICOLAE**, LIPSA CNP	
Act Normativ nr. Legea 7, din 13/03/1996 emis de PARLAMENTUL ROMÂNIEI;		
B2	Intabulare, drept de PROPRIETATE, dobandit prin Lege, cota actuala 1/1, cota initiala 1/1	A1.1
	1) **CÎMPEANU NICOLAE**, LIPSA CNP	

C. Partea III. SARCINI .

Inscrieri privind dezmembramintele dreptului de proprietate, drepturi reale de garanţie şi sarcini	Referinţe
NU SUNT	

Document care conține date cu caracter personal, protejat de prevederile Regulamentului (UE) nr. 679/2016 și Legii 190/2018

Anexa Nr. 1 La Partea I

Teren

Nr cadastral	Suprafaţa (mp)*	Observaţii / Referinţe
	1.712	

* Suprafaţa este determinată in planul de proiecţie Stereo 70.

DETALII LINIARE IMOBIL

Date referitoare la teren

Crt	Categorie folosință	Intra vilan	Suprafaţa (mp)	Tarla	Parcelă	Nr. topo	Observaţii / Referinţe
1	curti constructii	DA	1.698	63	6	-	
2	arabil	DA	14	63	5	-	

Date referitoare la construcţii

Crt	Număr	Destinaţie construcţie	Supraf. (mp)	Situaţie juridică	Observaţii / Referinţe
A1.1		constructii de locuinte	97	Cu acte	Nr. niveluri:1; S. construita la sol:97 mp;

Lungime Segmente
1) Valorile lungimilor segmentelor sunt obţinute din proiecţie în plan.

Punct început	X / Y	Punct sfârşit	X / Y	Lungime segment (** (m)
1	384.169,798 278.992,486	2	384.170,298 278.992,401	0.507
2	384.170,298 278.992,401	3	384.174,716 279.015,674	23.689
3	384.174,716 279.015,674	4	384.179,583 279.038,619	23.456

Document care conține date cu caracter personal, protejat de prevederile Regulamentului (UE) nr. 679/2016 și Legii 190/2018

Punct început	X / Y	Punct sfârşit	X / Y	Lungime segment (** (m)
4	384.179,583 279.038,619	5	384.143,64 279.045,692	36.632
5	384.143,64 279.045,692	6	384.135,468 278.997,905	48.481
6	384.135,468 278.997,905	1	384.169,798 278.992,486	34.755

** Lungimile segmentelor sunt determinate în planul de proiecţie Stereo 70 şi sunt rotunjite la 1 milimetru.
*** Distanţa dintre puncte este formată din segmente cumulate ce sunt mai mici decât valoarea 1 milimetru.

DATE DESPRE IMOBILUL NR. 9958

Oficiul de Cadastru şi Publicitate Imobiliară DOLJ
Biroul de Cadastru şi Publicitate Imobiliară Craiova

A. Partea I. Descrierea imobilului

TEREN Intravilan

Adresa: Loc. Urzicuta, Jud. Dolj, T125,62, P2,3

Nr. Crt	Nr cadastral Nr. topografic	Suprafaţa* (mp)	Observaţii / Referinţe
A1		4.030	Sector cadastral:19 Teren neimprejmuit;

B. Partea II. Proprietari şi acte

Inscrieri privitoare la dreptul de proprietate şi alte drepturi reale		Referinţe
/		
Act Administrativ nr. TDP 1232-1378, din 07/07/1997 emis de CJSDPAT DOLJ;		
B1	Intabulare, drept de PROPRIETATE, dobandit prin Reconstituire, cota actuala 1/1, cota initiala 1/1	A1
	1) **BUTARIN DUMITRU**, LIPSA CNP 2) **MOGOI VANELIA**, LIPSA CNP	

C. Partea III. SARCINI .

Inscrieri privind dezmembramintele dreptului de proprietate, drepturi reale de garanţie şi sarcini	Referinţe
NU SUNT	

Document care conține date cu caracter personal, protejat de prevederile Regulamentului (UE) nr. 679/2016 și Legii 190/2018

Anexa Nr. 1 La Partea I

Teren

Nr cadastral	Suprafaţa (mp)*	Observaţii / Referinţe
	4.030	

* Suprafaţa este determinată in planul de proiecţie Stereo 70.

DETALII LINIARE IMOBIL

Date referitoare la teren

Crt	Categorie folosință	Intra vilan	Suprafaţa (mp)	Tarla	Parcelă	Nr. topo	Observaţii / Referinţe
1	curti constructii	DA	1.000	62	3	-	
2	arabil	DA	2.153	125	2	-	
3	vie	DA	877	62	2	-	

Lungime Segmente
1) Valorile lungimilor segmentelor sunt obţinute din proiecţie în plan.

Punct început	X / Y	Punct sfârşit	X / Y	Lungime segment (** (m)
1	384.447,17 278.944,179	2	384.449,311 278.944,046	2.145
2	384.449,311 278.944,046	3	384.456,995 278.943,339	7.716
3	384.456,995 278.943,339	4	384.466,497 279.083,182	140.165

Document care conține date cu caracter personal, protejat de prevederile Regulamentului (UE) nr. 679/2016 și Legii 190/2018

Punct început	X / Y	Punct sfârşit	X / Y	Lungime segment (** (m)
4	384.466,497 279.083,182	5	384.463,865 279.083,545	2.657
5	384.463,865 279.083,545	6	384.456,82 279.084,52	7.112
6	384.456,82 279.084,52	7	384.441,731 279.086,608	15.233
7	384.441,731 279.086,608	8	384.424,87 278.945,852	141.762
8	384.424,87 278.945,852	9	384.436,239 278.944,861	11.412
9	384.436,239 278.944,861	1	384.447,17 278.944,179	10.952

** Lungimile segmentelor sunt determinate în planul de proiecţie Stereo 70 şi sunt rotunjite la 1 milimetru.
*** Distanţa dintre puncte este formată din segmente cumulate ce sunt mai mici decât valoarea 1 milimetru.

Document care conține date cu caracter personal, protejat de prevederile Regulamentului (UE) nr. 679/2016 și Legii 190/2018

DATE DESPRE IMOBILUL NR. 9959

Oficiul de Cadastru şi Publicitate Imobiliară DOLJ
Biroul de Cadastru şi Publicitate Imobiliară Craiova

A. Partea I. Descrierea imobilului

TEREN Intravilan

Adresa: Loc. Urzicuta, Jud. Dolj, T125,62, P1

Nr. Crt	Nr cadastral Nr. topografic	Suprafaţa* (mp)	Observaţii / Referinţe
A1		7.067	Sector cadastral:19 Teren neimprejmuit;

B. Partea II. Proprietari şi acte

Inscrieri privitoare la dreptul de proprietate şi alte drepturi reale		Referinţe
/		
Act Administrativ nr. TDP 991-44621, din 12/09/1997 emis de CJSDPAT DOLJ;		
B1	Intabulare, drept de PROPRIETATE, dobandit prin Reconstituire, cota actuala 1/1, cota initiala 1/1	A1
	1) **PARASCHIVOIU MARIA**, LIPSA CNP	

C. Partea III. SARCINI .

Inscrieri privind dezmembramintele dreptului de proprietate, drepturi reale de garanţie şi sarcini	Referinţe
NU SUNT	

Document care conține date cu caracter personal, protejat de prevederile Regulamentului (UE) nr. 679/2016 și Legii 190/2018

Anexa Nr. 1 La Partea I

Teren

Nr cadastral	Suprafaţa (mp)*	Observaţii / Referinţe
	7.067	

* Suprafaţa este determinată in planul de proiecţie Stereo 70.

DETALII LINIARE IMOBIL

Date referitoare la teren

Crt	Categorie folosință	Intra vilan	Suprafaţa (mp)	Tarla	Parcelă	Nr. topo	Observaţii / Referinţe
1	arabil	DA	1.773	62	1	-	
2	arabil	DA	5.294	125	1	-	

Lungime Segmente
1) Valorile lungimilor segmentelor sunt obţinute din proiecţie în plan.

Punct început	X / Y	Punct sfârşit	X / Y	Lungime segment (** (m)
1	384.424,87 278.945,852	2	384.441,731 279.086,608	141.762
2	384.441,731 279.086,608	3	384.438,095 279.087,111	3.671
3	384.438,095 279.087,111	4	384.429,368 279.088,319	8.81
4	384.429,368 279.088,319	5	384.394,683 279.093,118	35.015

Document care conține date cu caracter personal, protejat de prevederile Regulamentului (UE) nr. 679/2016 și Legii 190/2018

Punct început	X / Y	Punct sfârşit	X / Y	Lungime segment (** (m)
5	384.394,683 279.093,118	6	384.373,548 278.952,536	142.162
6	384.373,548 278.952,536	7	384.404,223 278.947,652	31.061
7	384.404,223 278.947,652	8	384.409,237 278.947,215	5.033
8	384.409,237 278.947,215	1	384.424,87 278.945,852	15.692

** Lungimile segmentelor sunt determinate în planul de proiecţie Stereo 70 şi sunt rotunjite la 1 milimetru.
*** Distanţa dintre puncte este formată din segmente cumulate ce sunt mai mici decât valoarea 1 milimetru.

Document care conține date cu caracter personal, protejat de prevederile Regulamentului (UE) nr. 679/2016 și Legii 190/2018

DATE DESPRE IMOBILUL NR. 9986

Oficiul de Cadastru şi Publicitate Imobiliară DOLJ
Biroul de Cadastru şi Publicitate Imobiliară Craiova

A. Partea I. Descrierea imobilului

TEREN Intravilan

Adresa: Loc. Urzicuta, Str Sublocotenent Ion Dragu, Nr. FN, Jud. Dolj, T59, P11

Nr. Crt	Nr cadastral Nr. topografic	Suprafaţa* (mp)	Observaţii / Referinţe
A1		738	Sector cadastral:19 Teren imprejmuit;

B. Partea II. Proprietari şi acte

Inscrieri privitoare la dreptul de proprietate şi alte drepturi reale		Referinţe
/		
Act Administrativ nr. TDP 931-44621, din 25/08/1996 emis de CJSDPAT DOLJ;		
B1	Intabulare, drept de PROPRIETATE, dobandit prin Reconstituire, cota actuala 1/1, cota initiala 1/1	A1
	1) **BUTARIN MARIN**, LIPSA CNP	

C. Partea III. SARCINI .

Inscrieri privind dezmembramintele dreptului de proprietate, drepturi reale de garanţie şi sarcini	Referinţe
NU SUNT	

Document care conține date cu caracter personal, protejat de prevederile Regulamentului (UE) nr. 679/2016 și Legii 190/2018

Anexa Nr. 1 La Partea I

Teren

Nr cadastral	Suprafaţa (mp)*	Observaţii / Referinţe
	738	

* Suprafaţa este determinată in planul de proiecţie Stereo 70.

DETALII LINIARE IMOBIL

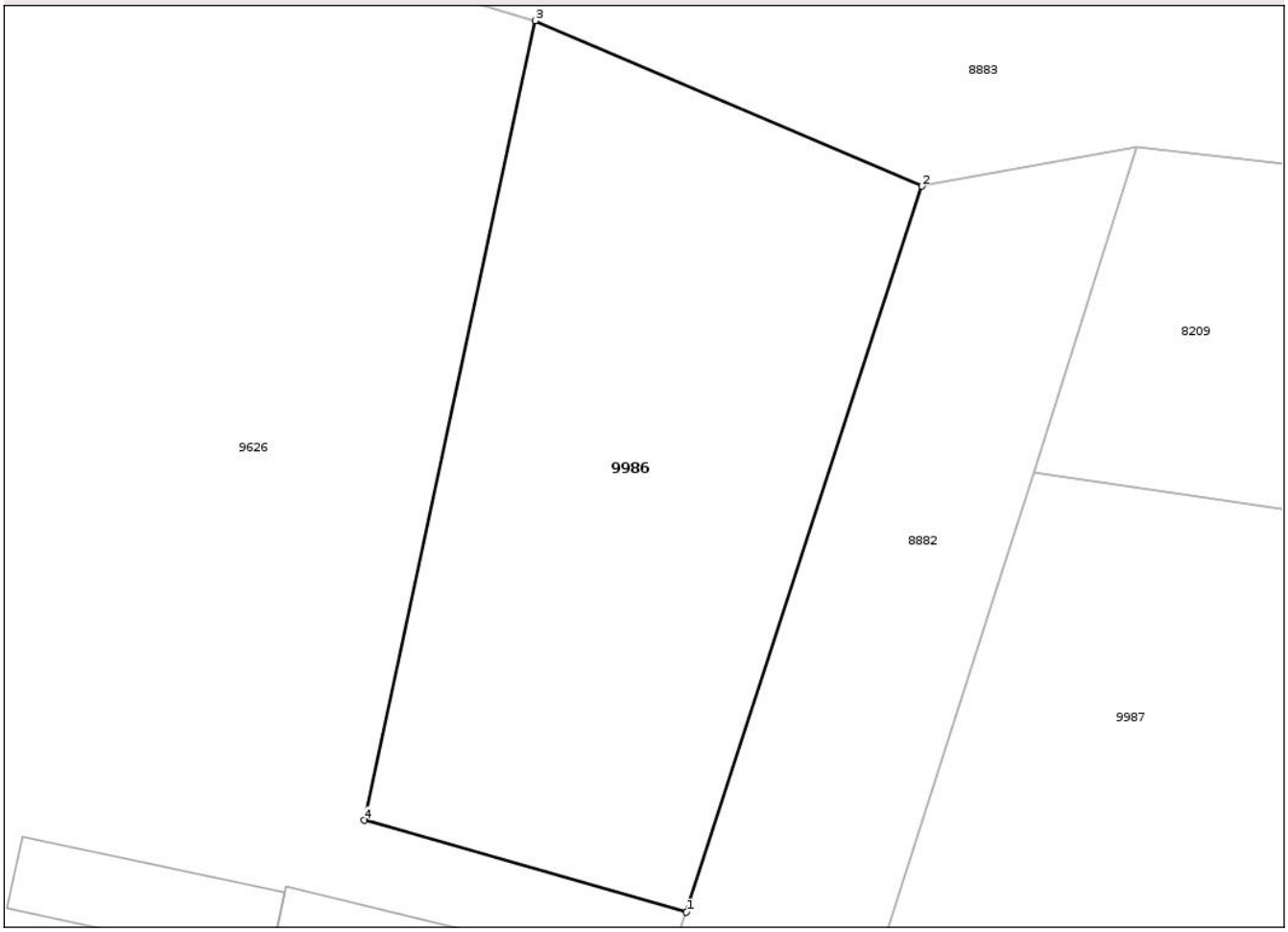

Date referitoare la teren

Crt	Categorie folosință	Intra vilan	Suprafaţa (mp)	Tarla	Parcelă	Nr. topo	Observaţii / Referinţe
1	arabil	DA	738	59	11	-	

Lungime Segmente
1) Valorile lungimilor segmentelor sunt obţinute din proiecţie în plan.

Punct început	X / Y	Punct sfârşit	X / Y	Lungime segment (** (m)
1	384.347,993 278.905,41	2	384.359,74 278.941,627	38.074
2	384.359,74 278.941,627	3	384.340,441 278.949,88	20.99
3	384.340,441 278.949,88	4	384.331,918 278.909,989	40.791
4	384.331,918 278.909,989	1	384.347,993 278.905,41	16.714

**** Lungimile segmentelor sunt determinate în planul de proiecţie Stereo 70 şi sunt rotunjite la 1 milimetru.**

Document care conține date cu caracter personal, protejat de prevederile Regulamentului (UE) nr. 679/2016 și Legii 190/2018

***** Distanţa dintre puncte este formată din segmente cumulate ce sunt mai mici decât valoarea 1 milimetru.**

Document care conține date cu caracter personal, protejat de prevederile Regulamentului (UE) nr. 679/2016 și Legii 190/2018

DATE DESPRE IMOBILUL NR. 9987

Oficiul de Cadastru şi Publicitate Imobiliară DOLJ
Biroul de Cadastru şi Publicitate Imobiliară Craiova

A. Partea I. Descrierea imobilului

TEREN Intravilan

Adresa: Loc. Urzicuta, Str Marin Sorescu, Nr. FN, Jud. Dolj, T60, P1,2

Nr. Crt	Nr cadastral Nr. topografic	Suprafaţa* (mp)	Observaţii / Referinţe
A1		1.499	Sector cadastral:19 Teren neimprejmuit;

B. Partea II. Proprietari şi acte

Inscrieri privitoare la dreptul de proprietate şi alte drepturi reale		Referinţe
/		
Act Administrativ nr. TDP 931-44621, din 25/08/1996 emis de CJSDPAT DOLJ;		
B1	Intabulare, drept de PROPRIETATE, dobandit prin Reconstituire, cota actuala 1/1, cota initiala 1/1	A1
	1) **BUTARIN MARIN**, LIPSA CNP	

C. Partea III. SARCINI .

Inscrieri privind dezmembramintele dreptului de proprietate, drepturi reale de garanţie şi sarcini	Referinţe
NU SUNT	

Document care conține date cu caracter personal, protejat de prevederile Regulamentului (UE) nr. 679/2016 și Legii 190/2018

Anexa Nr. 1 La Partea I

Teren

Nr cadastral	Suprafaţa (mp)*	Observaţii / Referinţe
	1.499	

* Suprafaţa este determinată in planul de proiecţie Stereo 70.

DETALII LINIARE IMOBIL

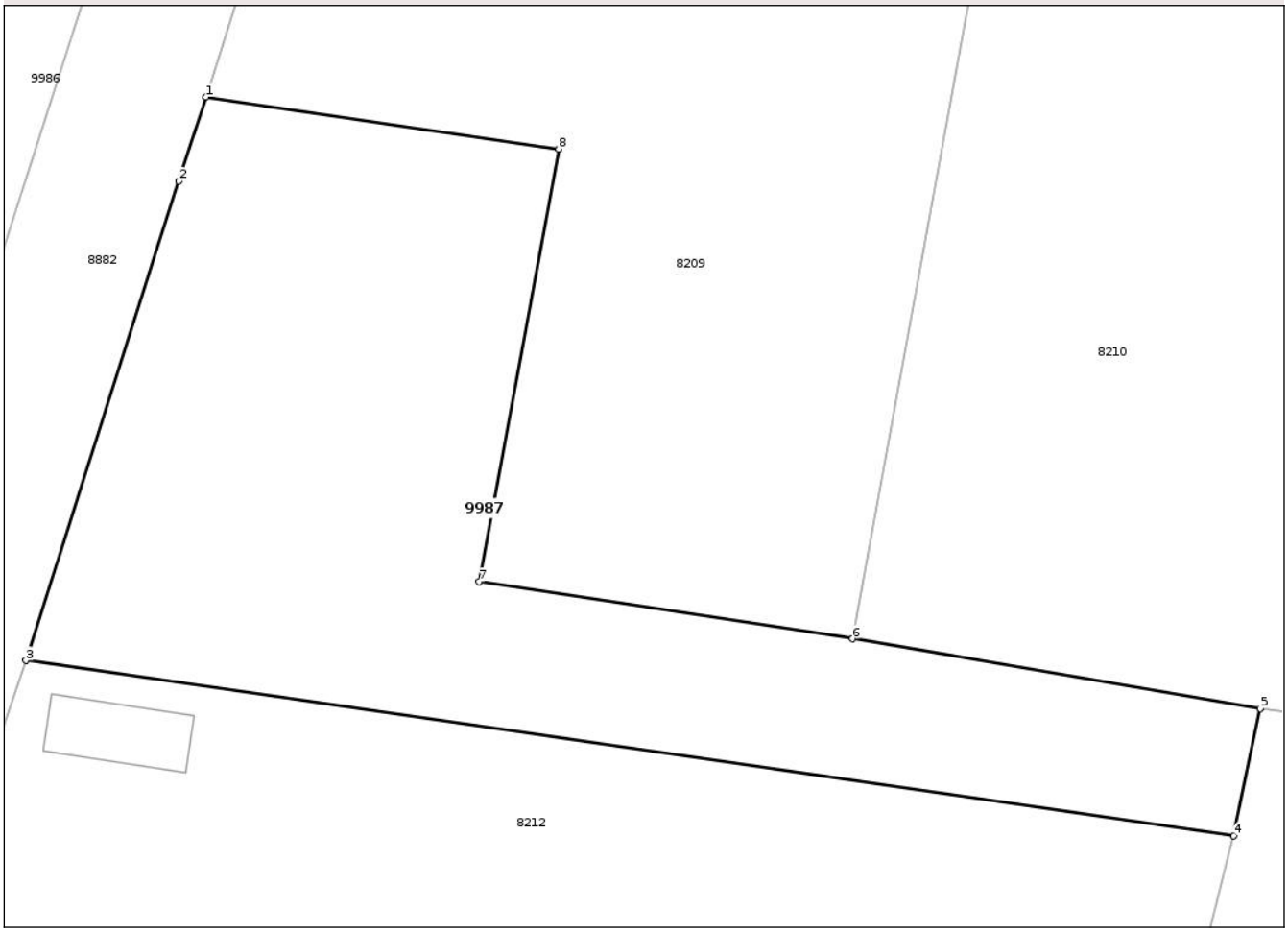

Date referitoare la teren

Crt	Categorie folosință	Intra vilan	Suprafaţa (mp)	Tarla	Parcelă	Nr. topo	Observaţii / Referinţe
1	curti constructii	DA	1.000	60	1,2	-	
2	arabil	DA	499	60	1,2	-	

Lungime Segmente
1) Valorile lungimilor segmentelor sunt obţinute din proiecţie în plan.

Punct început	X / Y	Punct sfârşit	X / Y	Lungime segment (** (m)
1	384.365,342 278.927,347	2	384.363,518 278.921,757	5.88
2	384.363,518 278.921,757	3	384.353,358 278.889,913	33.426
3	384.353,358 278.889,913	4	384.433,685 278.878,277	81.165
4	384.433,685 278.878,277	5	384.435,44 278.886,726	8.629

Document care conține date cu caracter personal, protejat de prevederile Regulamentului (UE) nr. 679/2016 și Legii 190/2018

Punct început	X / Y	Punct sfârşit	X / Y	Lungime segment (** (m)
5	384.435,44 278.886,726	6	384.408,338 278.891,363	27.496
6	384.408,338 278.891,363	7	384.383,498 278.895,155	25.128
7	384.383,498 278.895,155	8	384.388,799 278.923,903	29.233
8	384.388,799 278.923,903	1	384.365,342 278.927,347	23.708

** Lungimile segmentelor sunt determinate în planul de proiecţie Stereo 70 şi sunt rotunjite la 1 milimetru.
*** Distanţa dintre puncte este formată din segmente cumulate ce sunt mai mici decât valoarea 1 milimetru.

Document care conține date cu caracter personal, protejat de prevederile Regulamentului (UE) nr. 679/2016 și Legii 190/2018